


関川管内図



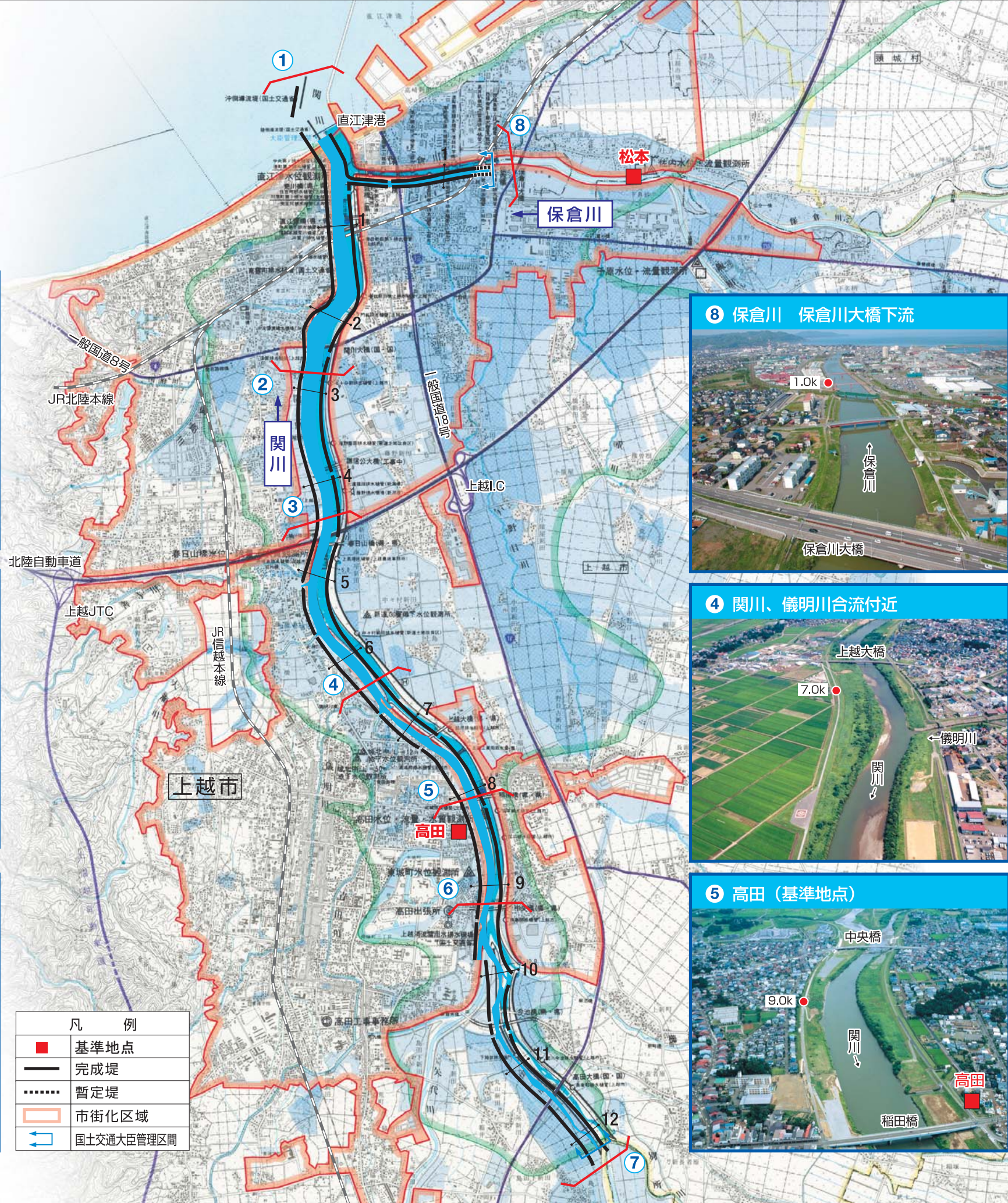
① 河口部



② 関川大橋下流

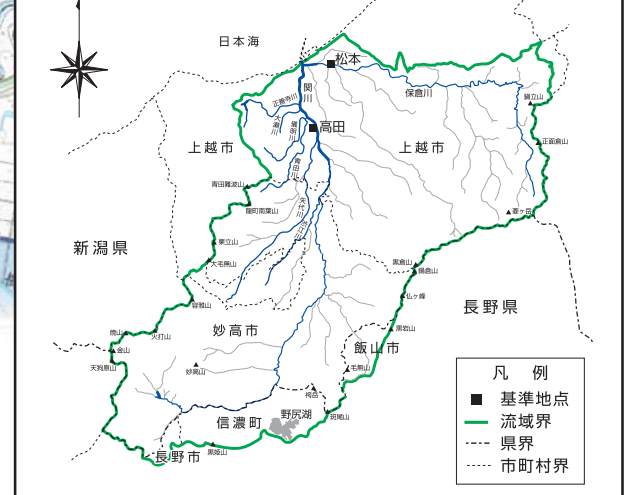


③ 北陸自動車道上流



凡 例	
■	基準地点
—	完成堤
⋯⋯	暫定堤
□	市街化区域
↔	国土交通大臣管理区間

■ 位置図



⑧ 保倉川 保倉川大橋下流



④ 関川、儀明川合流付近



⑥ 関川、矢代川合流付近



⑤ 高田 (基準地点)



⑦ 関川、別所川合流付近

