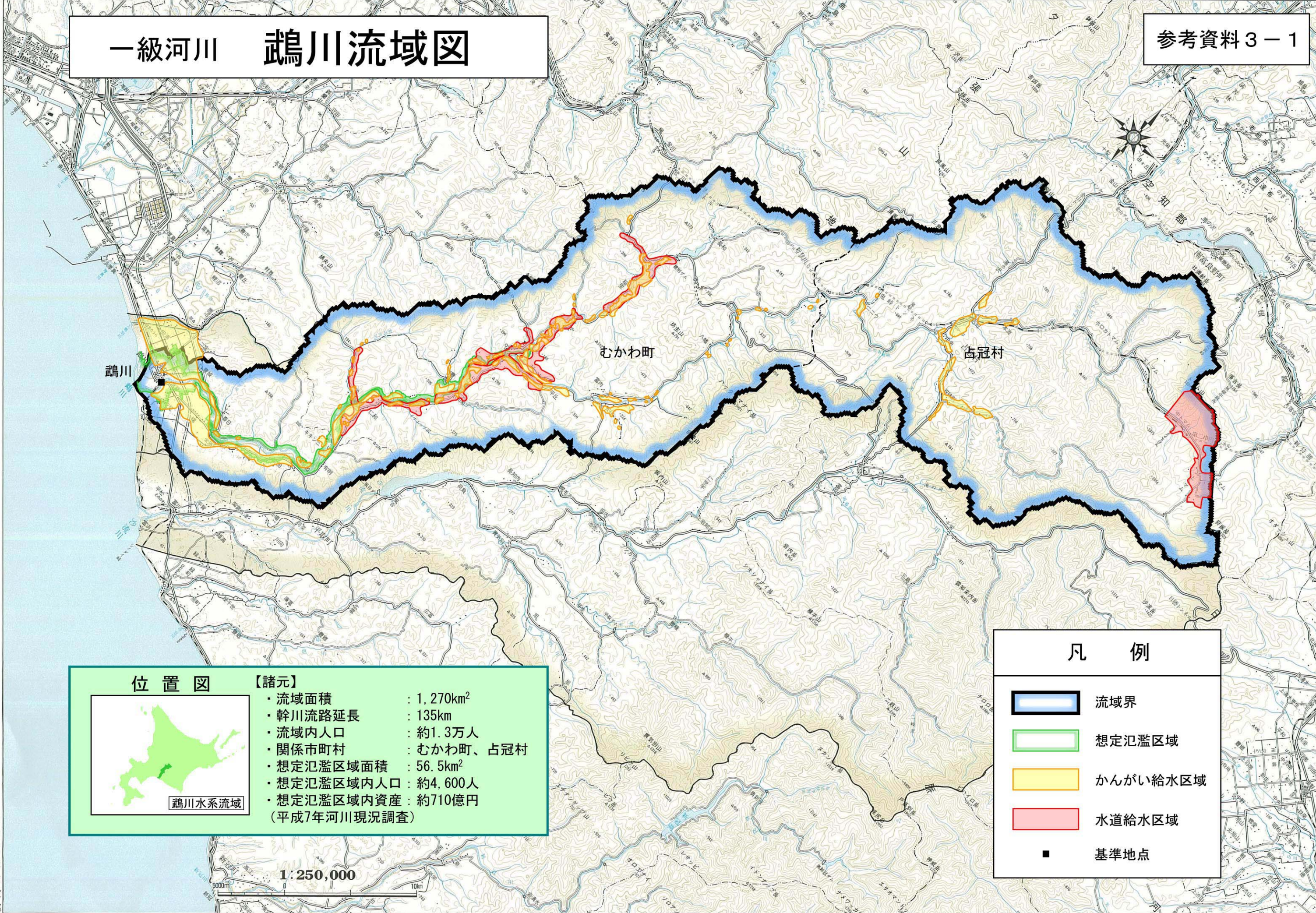


一級河川 鷓川流域図




鷓川

むかわ町

占冠村

位置図








鷓川水系流域

【諸元】

- 流域面積 : 1,270km²
- 幹川流路延長 : 135km
- 流域内人口 : 約1.3万人
- 関係市町村 : むかわ町、占冠村
- 想定氾濫区域面積 : 56.5km²
- 想定氾濫区域内人口 : 約4,600人
- 想定氾濫区域内資産 : 約710億円
(平成7年河川現況調査)

凡例

-  流域界
-  想定氾濫区域
-  かんがい給水区域
-  水道給水区域
-  基準地点

1:250,000
5000m 10km