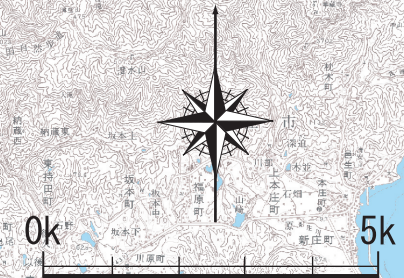
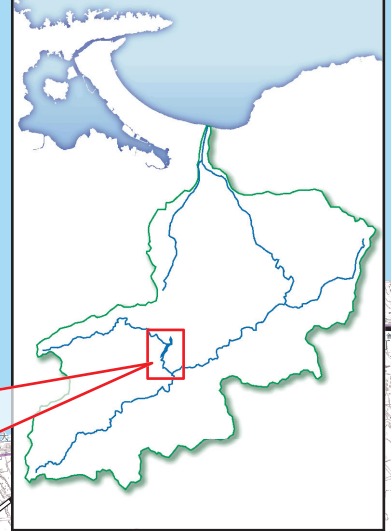
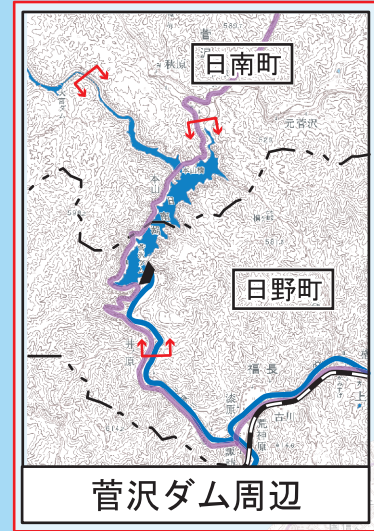


日野川水系管内図

位置図



—	完成堤	■	基準地点(高水・低水)
⋯	暫定堤	↔	大臣管理区間
—	未施工区間	---	県界
—	流域界	---	市町村界
—	都市計画区域	—+—	鉄道
—	市街化区域	IC JCT	高速自動車道
		—	国道

