

紀の川水系 管内図・流域図
(平成28年3月撮影)

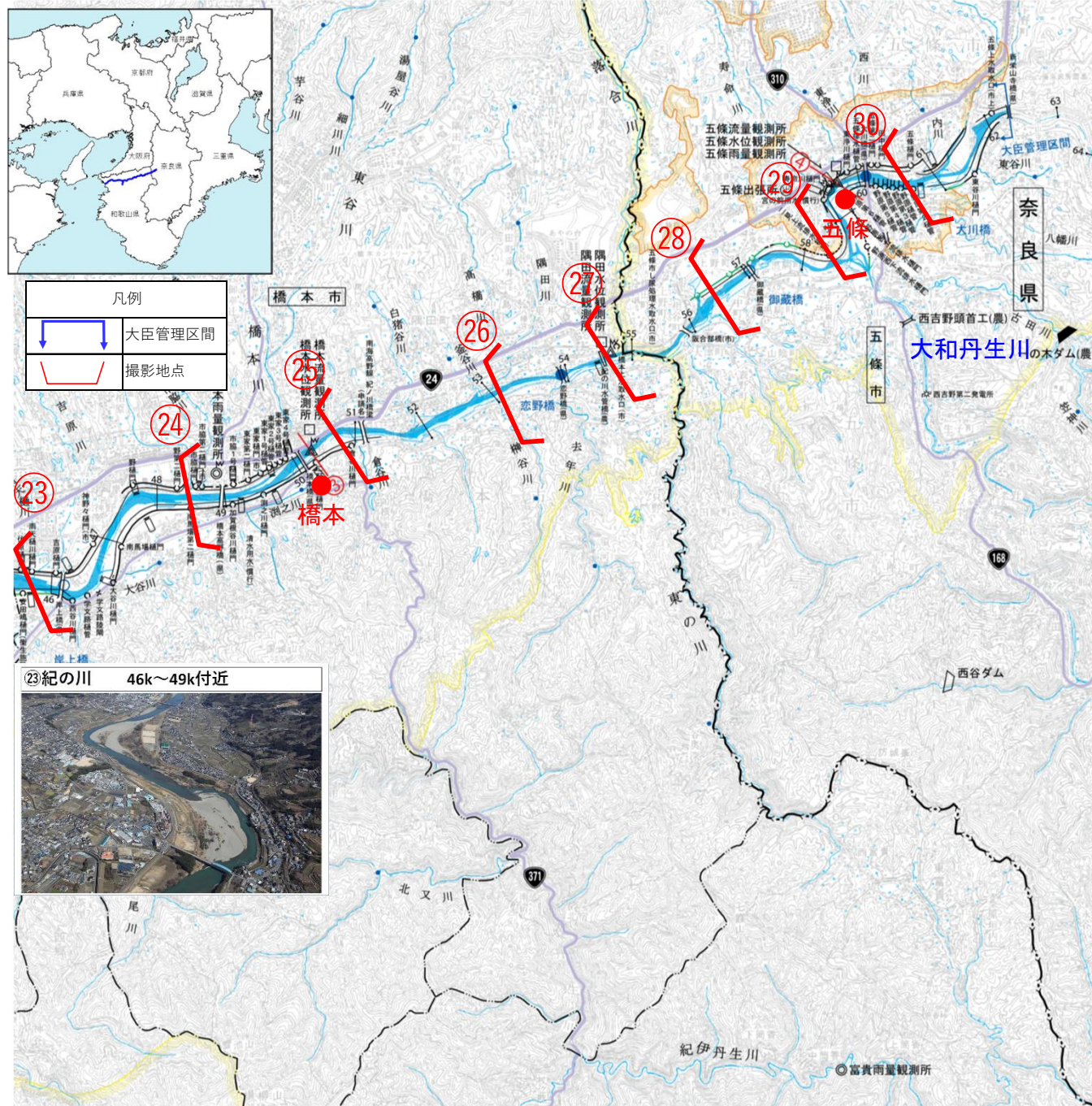
令和8年5月28日

国土交通省 水管理・国土保全局

紀の川

(平成28年3月撮影)

1. 【大臣管理区間】紀の川水系 管内図(紀の川3/3)



②4 紀の川 49k~51k付近



②8 紀の川 57k~59k付近



②5 紀の川 51k~53k付近



②9 紀の川 59k~61k付近



②6 紀の川 53k~55k付近



③0 紀の川 61k~62k付近



②7 紀の川 55k~57k付近



②3 紀の川 46k~49k付近



①紀の川 -1k~1k付近

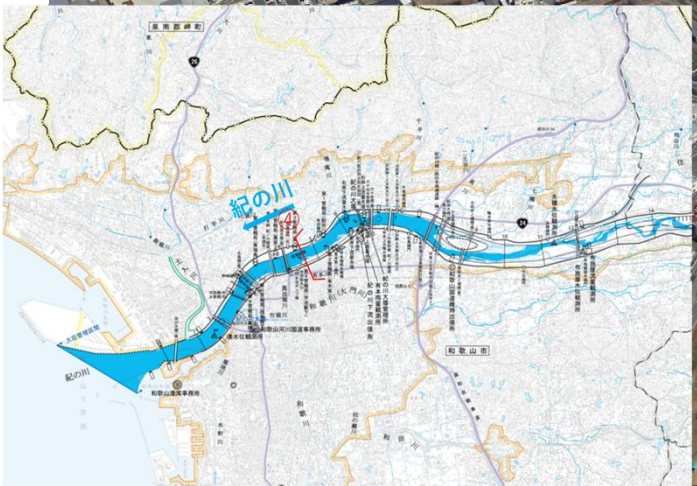




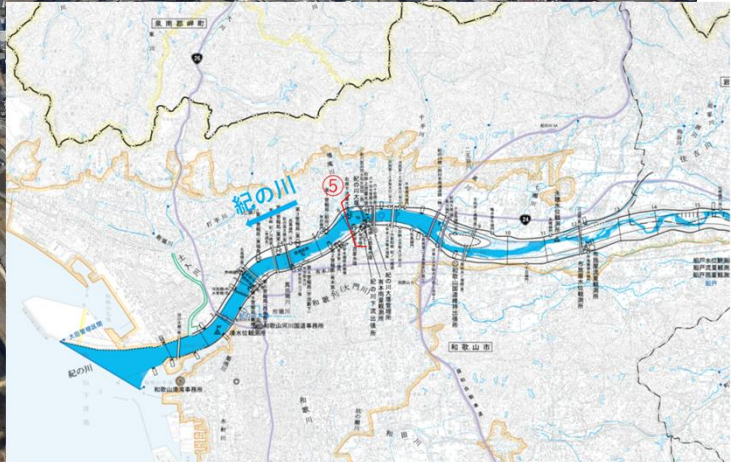
③紀の川 3k~5k付近

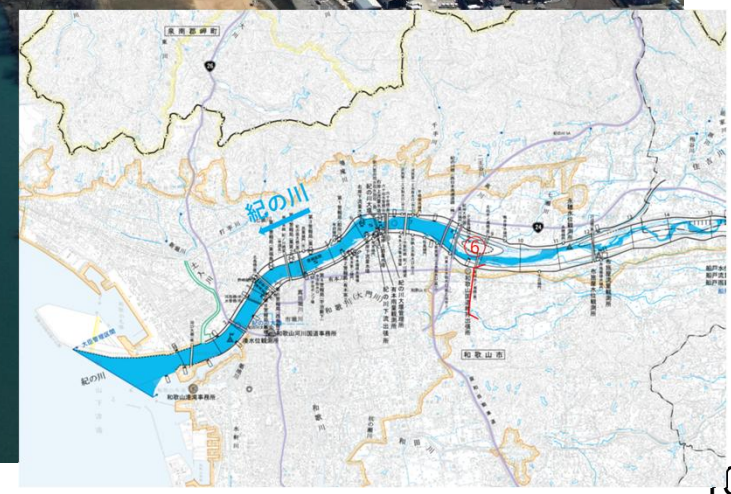


④紀の川 5k~6k付近



⑤紀の川 6k~8k付近



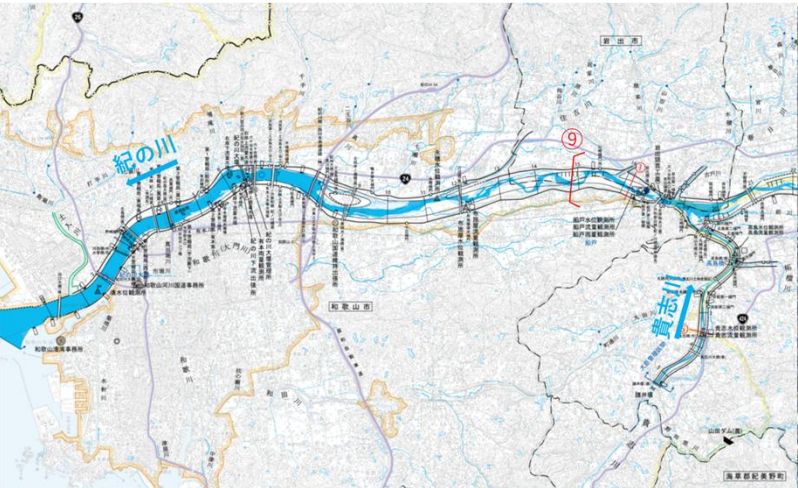


⑦紀の川 11k~13k付近

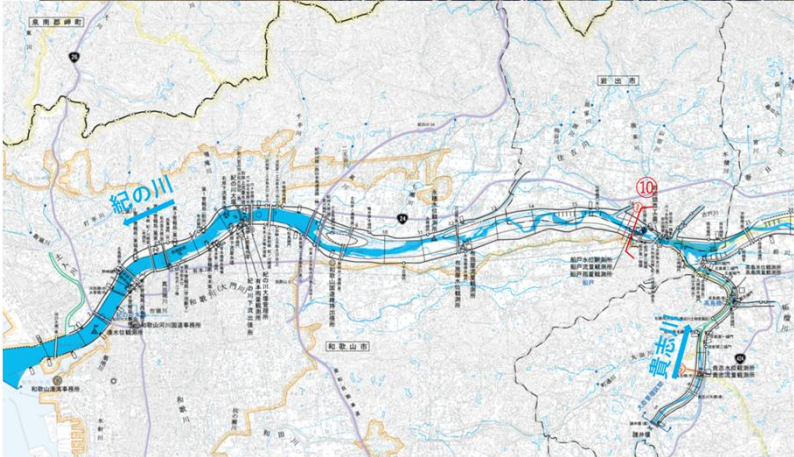




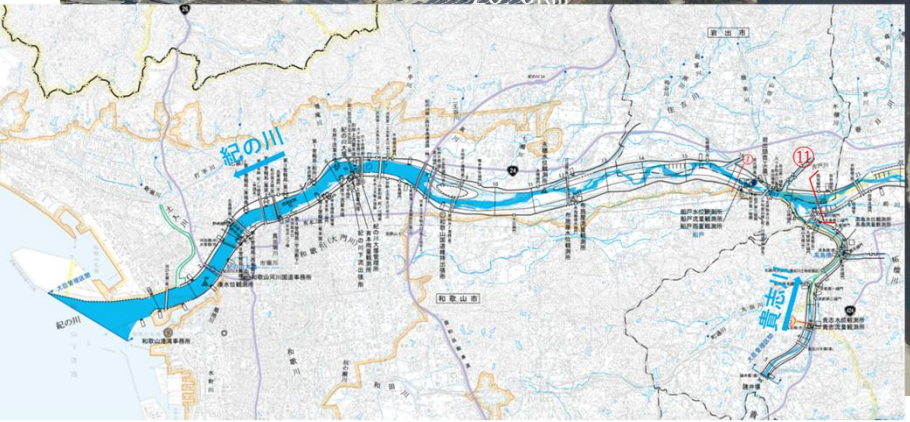
⑨紀の川 15k~17k付近



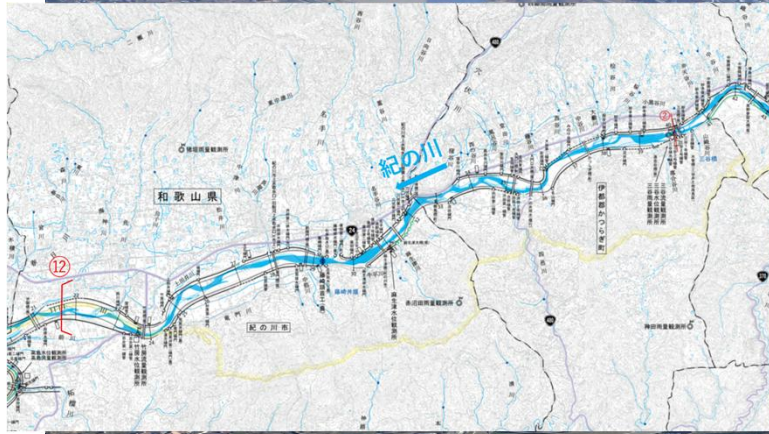
⑩紀の川 17k~20k付近

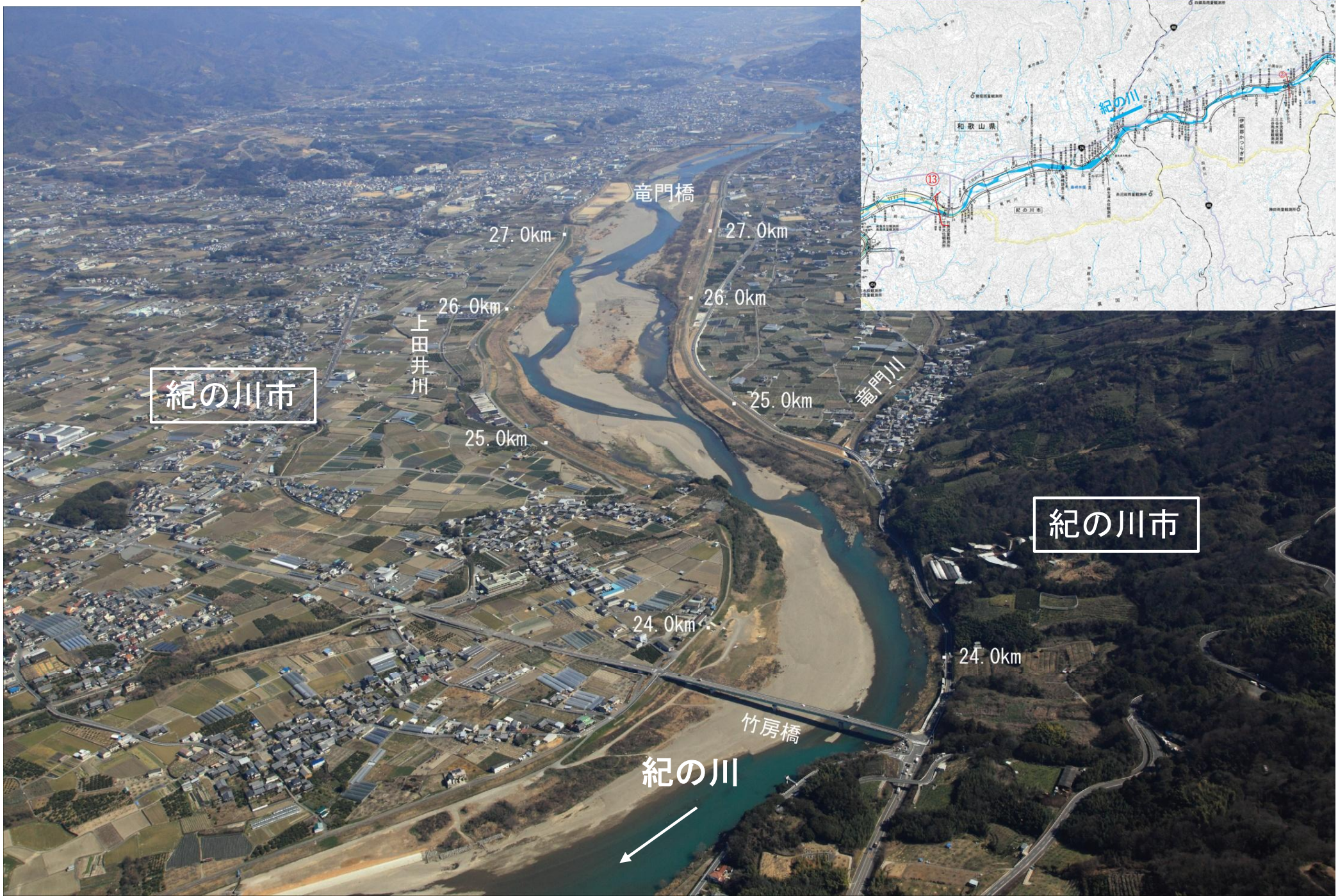


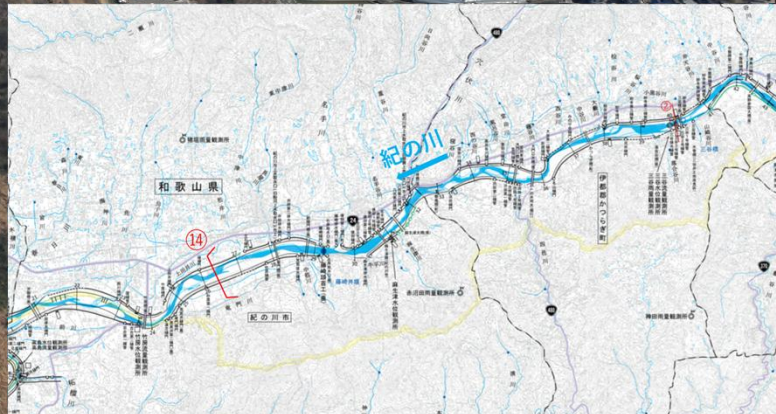
⑪ 紀の川 20k~23k付近



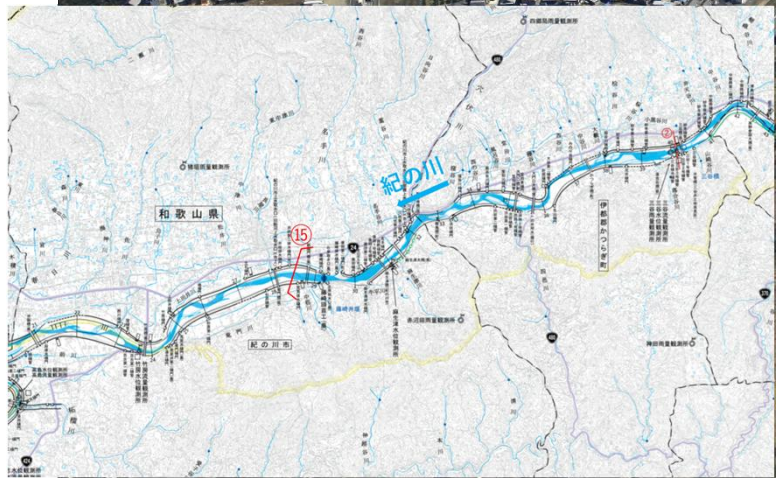
⑫紀の川 22k~24k付近



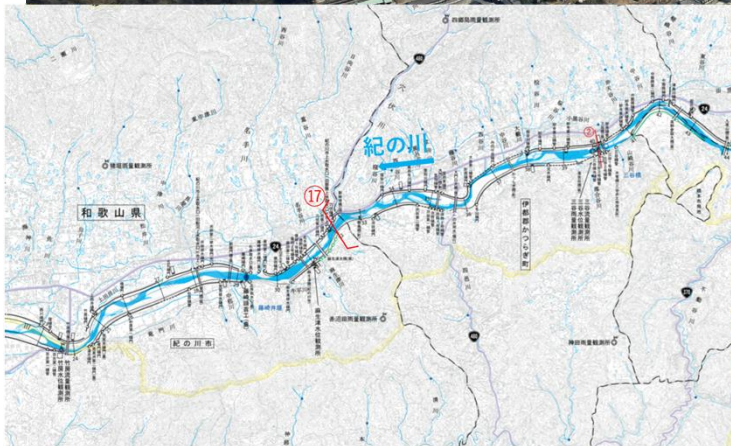


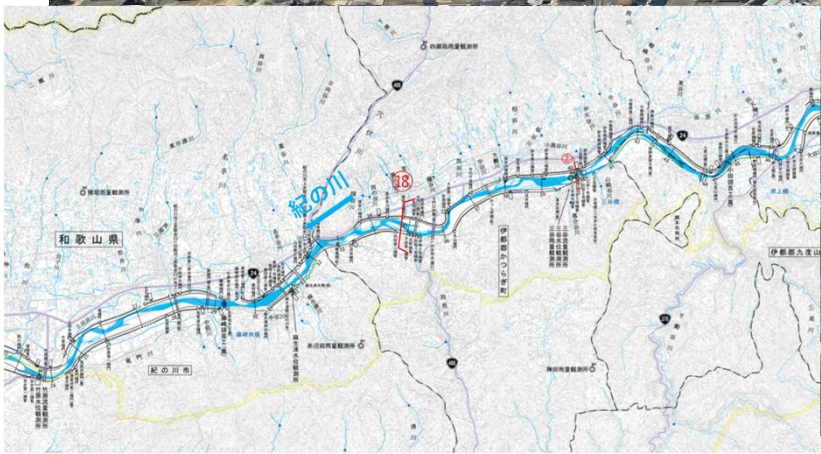


⑮紀の川 29k~31k付近

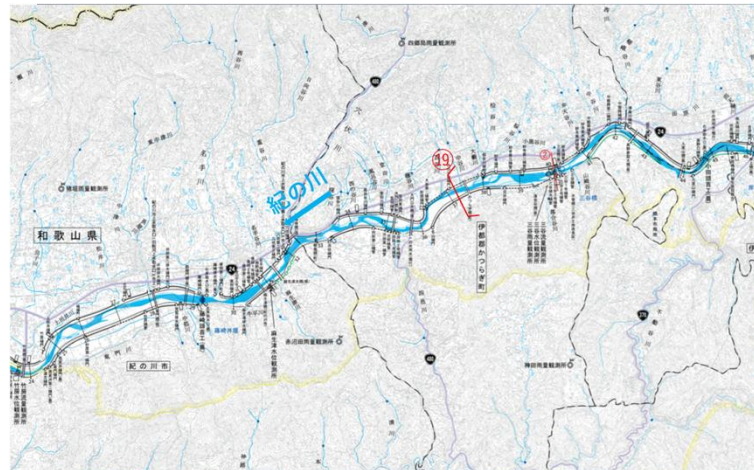








①9紀の川 37k~40k付近



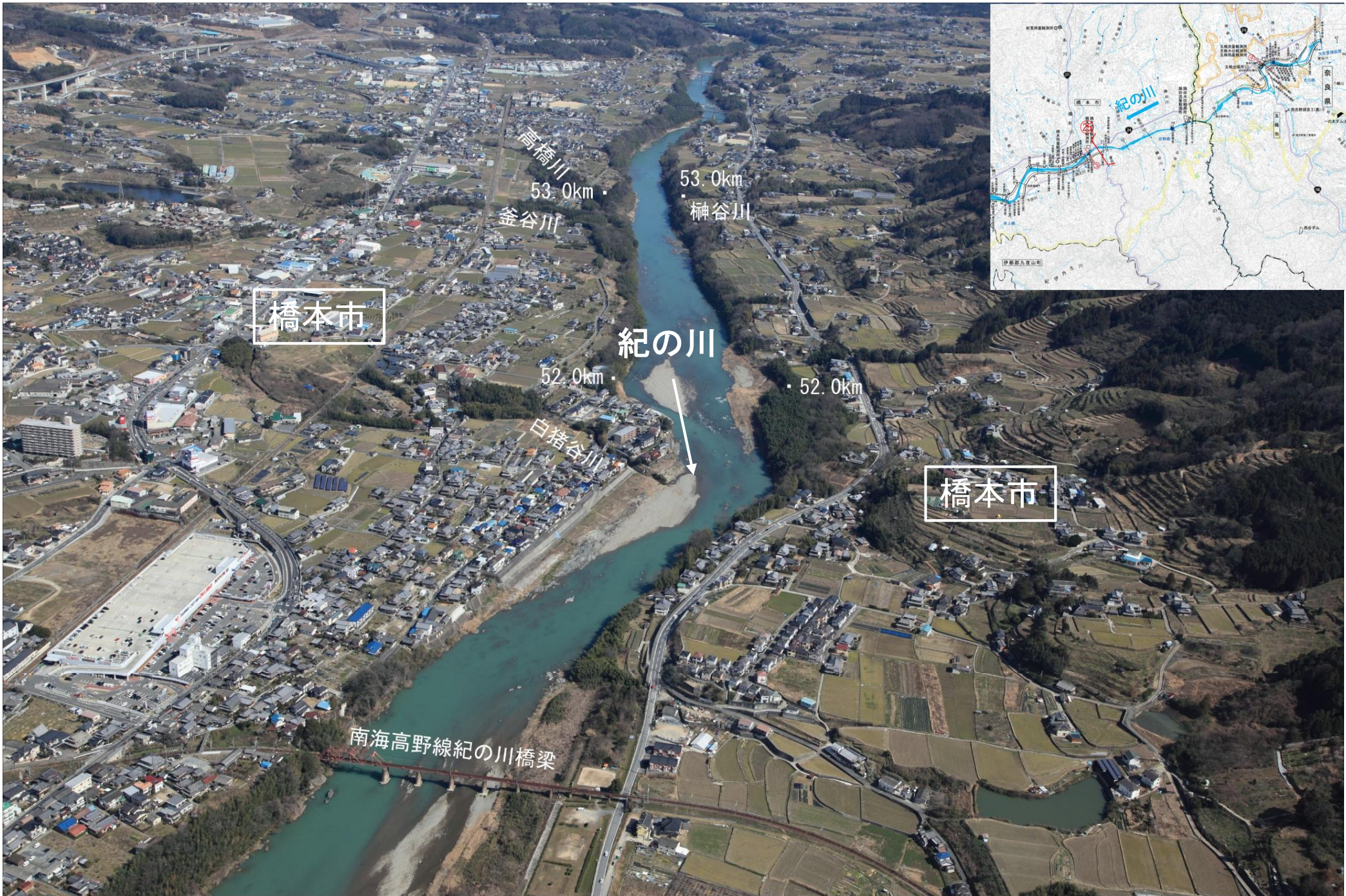












橋本市

紀の川

橋本市

南海高野線紀の川橋梁

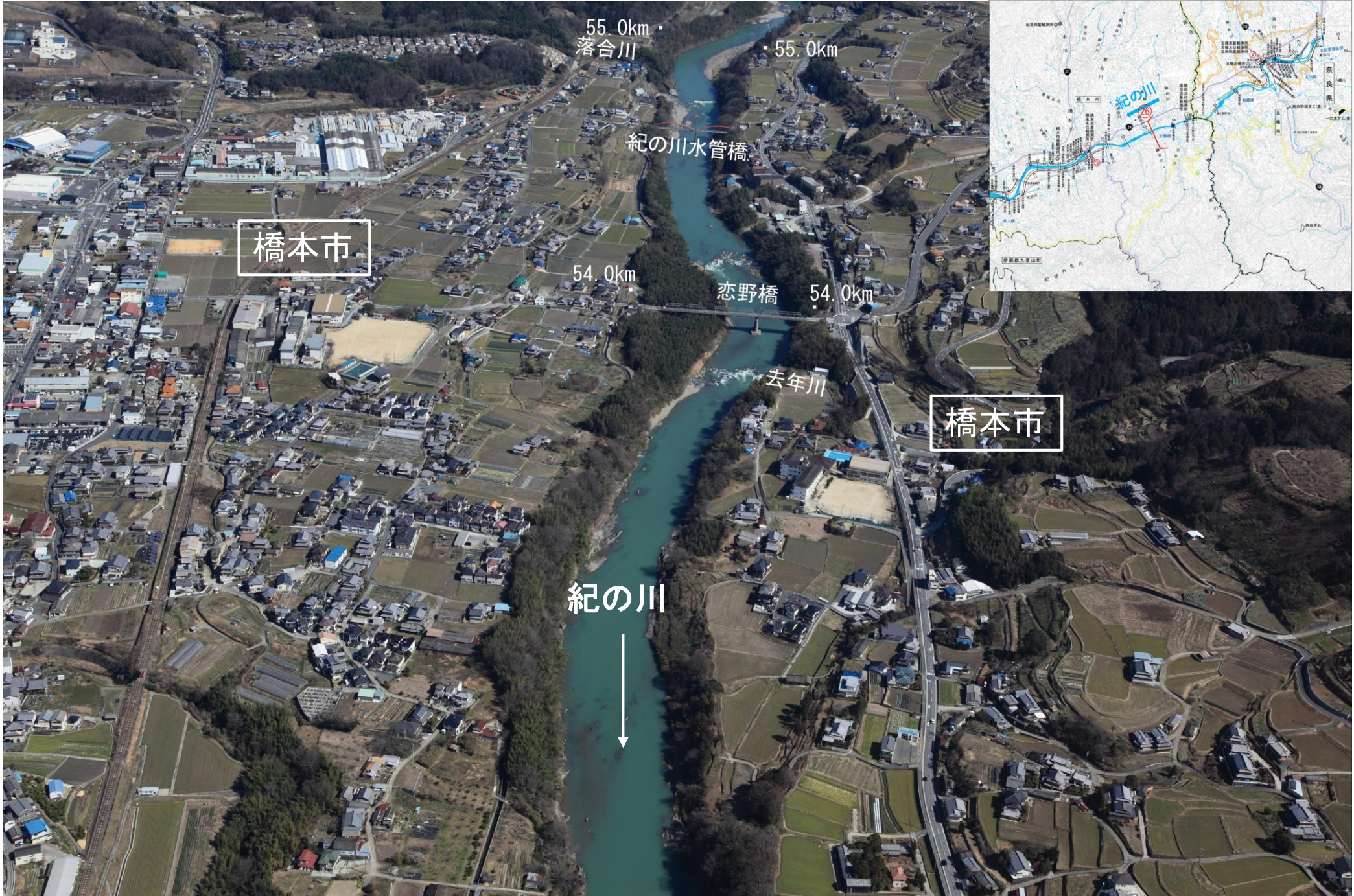
高橋川
53.0km
釜谷川

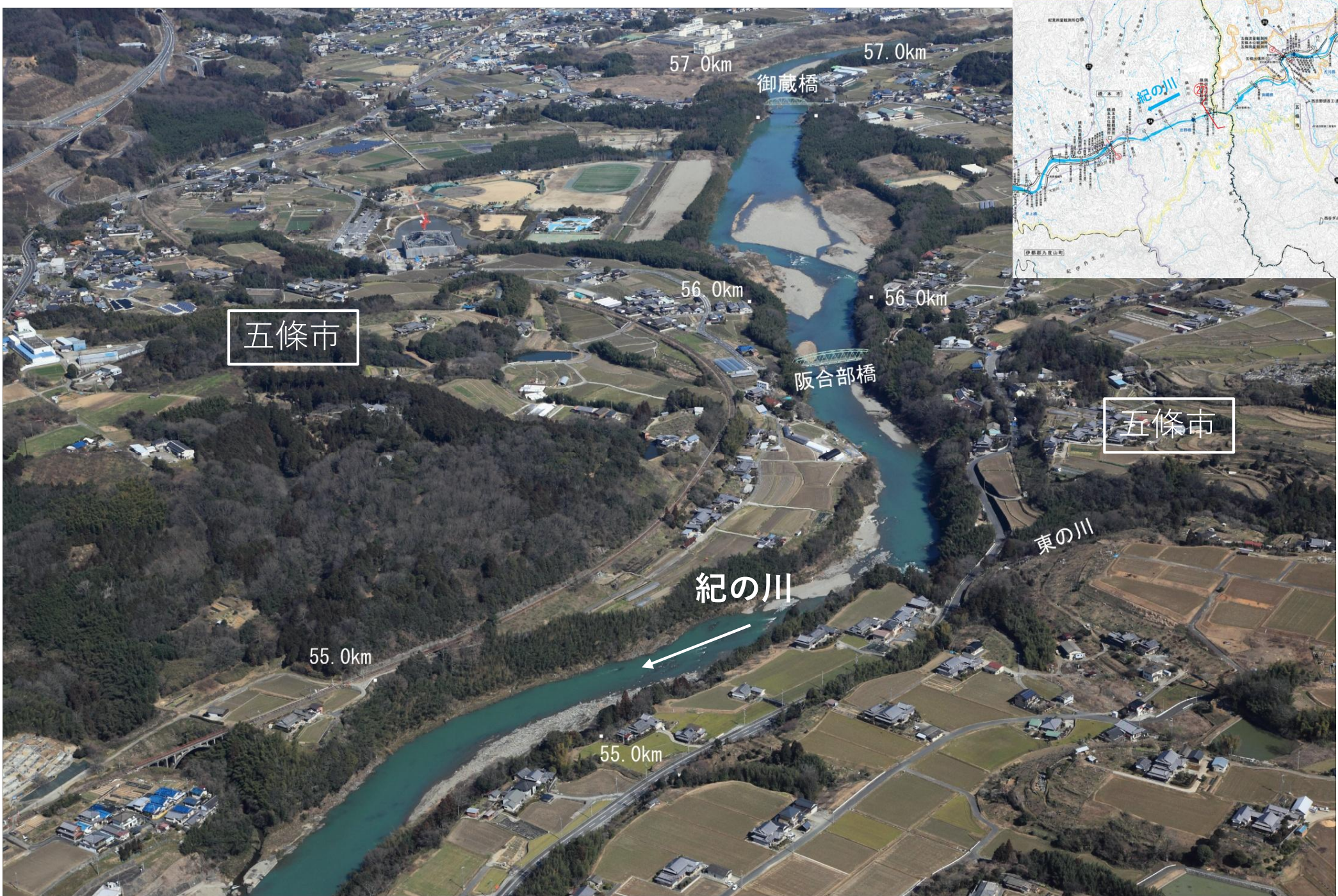
53.0km
榊谷川

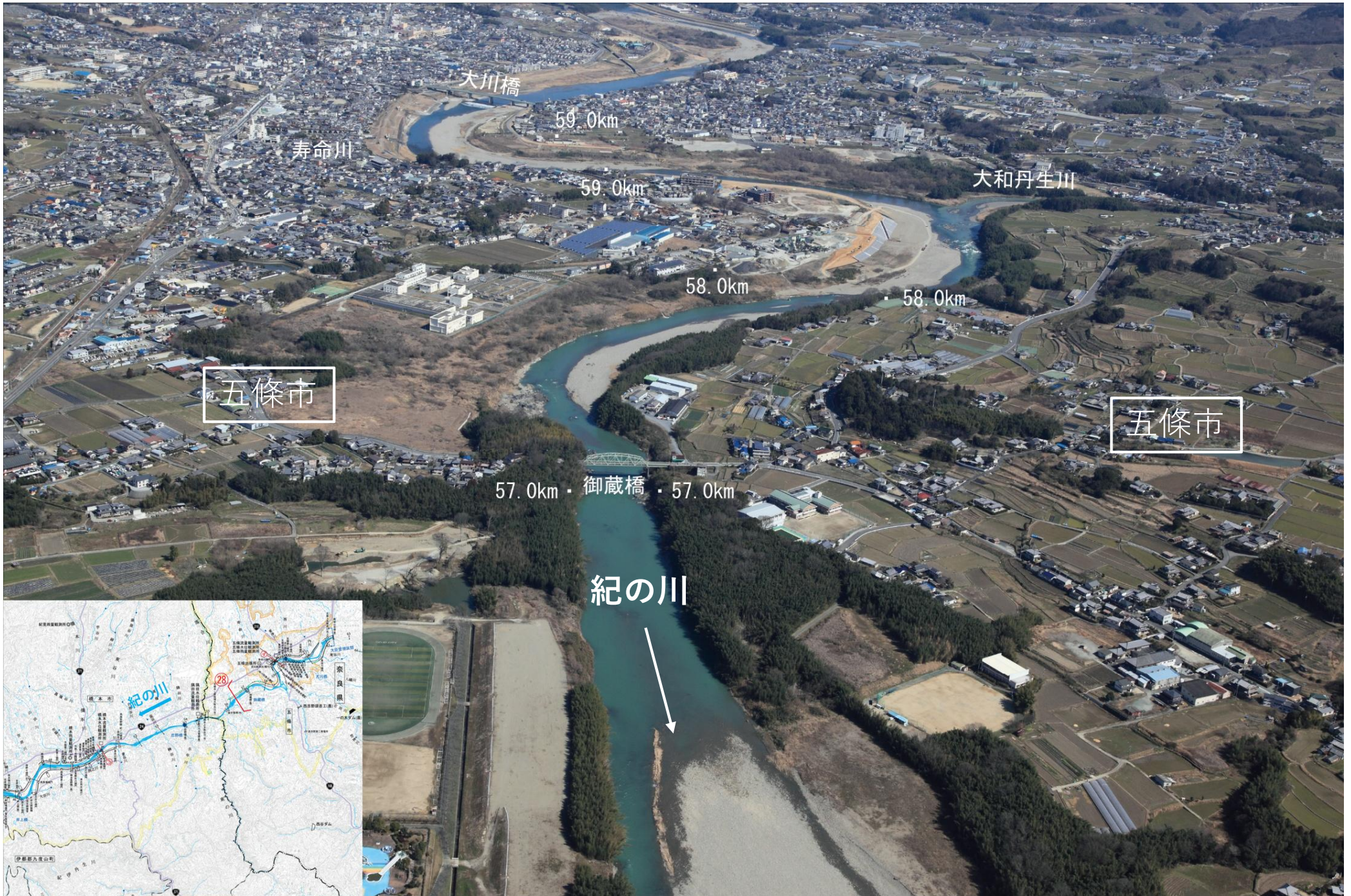
52.0km

52.0km

白猪谷川











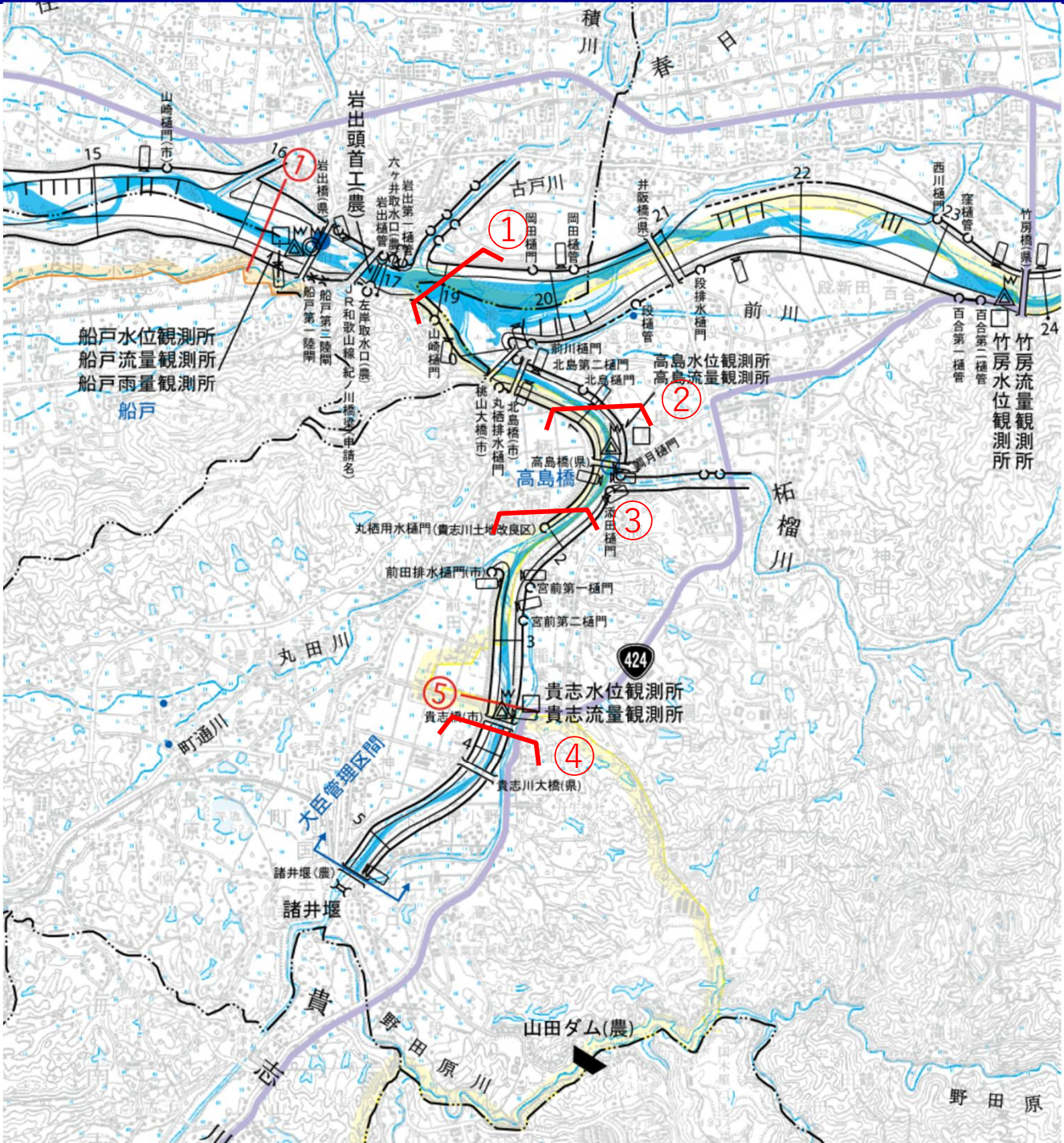
貴志川

(平成28年3月撮影)

1. 【大臣管理区間】紀の川水系 管内図(貴志川)



凡例	
	大臣管理区間
	撮影地点



①貴志川 0k~1付近



②貴志川 1k~2k付近



③貴志川 2k~4k付近



④貴志川 4k~5.2k付近



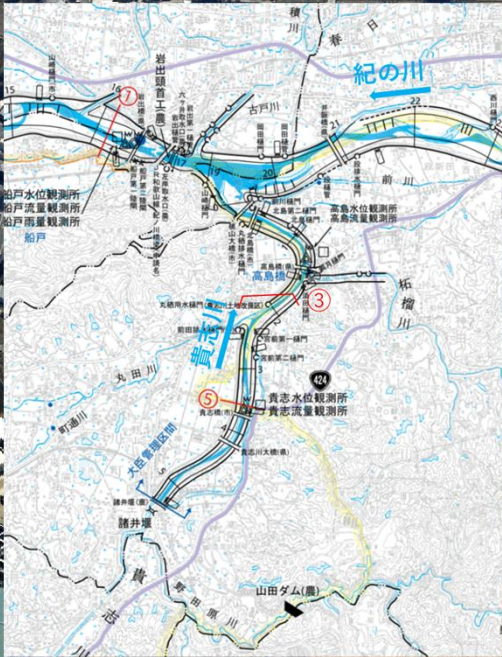
① 貴志川 0k~1k付近



②貴志川 1k~2k付近



③貴志川 2k~4k付近



④ 貴志川 4k~5.2k付近



紀の川市

紀の川市

