

4.3.7. 概略評価による新規利水対策案の抽出

表 4.3-9 で立案した 11 案の新規利水対策案について、検証要領細目に示されている「②概略評価による治水対策案の抽出 2」（以下参照）を準用して概略評価を行い、Ⅰ～Ⅳに区分された新規利水対策案の中で妥当な案を抽出した。

抽出結果を表 4.3-10 に示す。

グループⅠ：ダム以外の貯留施設を中心とした対策
グループⅡ：導水を中心とした対策
グループⅢ：他用途ダム容量の買い上げを中心とした対策
グループⅣ：ダム再開発を中心とした対策

【参考：検証要領細目より抜粋】

②概略評価による治水対策案の抽出

多くの治水対策案を立案した場合には、概略評価を行い、1)に定める手法で治水対策案を除いたり（棄却）、2)に定める手法で治水対策案を抽出したり（代表化）することによって、2～5 案程度を抽出する。

1) 次の例のように、評価軸で概略的に評価（この場合、必ずしも全ての評価軸で評価を行う必要はない）すると、一つ以上の評価軸に関して、明らかに不適当と考えられる結果となる場合、当該治水対策案を除くこととする。

- イ) 制度上、技術上の観点から極めて実現性が低いと考えられる案
- ロ) 治水上の効果が極めて小さいと考えられる案
- ハ) コストが極めて高いと考えられる案

なお、この段階において不適当とする治水対策案については、不適当とする理由を明示することとし、該当する評価軸については可能な範囲で定量化し示す。

2) 同類の治水対策案がある場合は、それらの中で比較し最も妥当と考えられるものを抽出する。

表 4.3-10 概略評価による新規利水対策案の抽出

新規利水対策案(実施内容)			概略評価による抽出		
			概算事業費	判定	不適当と考えられる評価軸とその内容
グループⅠ： ダム以外の貯留施設を中心とした対策	1	河道外貯留施設(上野遊水地掘削)	約 500 億円	×	実現性 ・遊水地の対象面積が約 70ha と大きく、浸水被害軽減のため下流への影響を及ぼさないよう遊水地による治水対策を受け入れた上野地区へのさらなる負担となるため、土地利用者の理解や地域との合意形成を得ることは困難。
	4	ため池(かさ上げ)	約 800 億円	○	
グループⅡ： 導水を中心とした対策	3	水系間導水	約 400 億円	○	
	5	海水淡水化	約 500 億円	×	コスト ・対策案 3 と比べてコストが高い
グループⅢ： 他用途ダム容量の買い上げを中心とした対策	2	他用途ダム容量の買い上げ(青蓮寺ダム)	約 100 億円 +水源取得に要する費用	○	
	11	他用途ダム容量の買い上げ (青蓮寺ダム+比奈知ダム)	約 100 億円 +水源取得に要する費用	○	
グループⅣ： ダム再開発を中心とした対策	6	ダム再開発(比奈知ダムかさ上げ) +河道外貯留施設(上野遊水地掘削)	約 400 億円	×	コスト ・対策案 7 と比べてコストが高い
					実現性 ・遊水地の対象面積が約 20ha と大きく、浸水被害軽減のため下流への影響を及ぼさないよう遊水地による治水対策を受け入れた上野地区へのさらなる負担となるため、土地利用者の理解や地域との合意形成を得ることは困難。
	7	ダム再開発(比奈知ダムかさ上げ) +他用途ダム容量の買い上げ (青蓮寺ダム+比奈知ダム)	約 300 億円 +水源取得に要する費用	○	
	8	ダム再開発(比奈知ダムかさ上げ)+水系間導水	約 600 億円	×	コスト ・対策案 7 と比べてコストが高い
	9	ダム再開発(比奈知ダムかさ上げ) +ため池(かさ上げ)	約 400 億円	○	
	10	ダム再開発(比奈知ダムかさ上げ)+海水淡水化	約 500 億円	×	コスト ・対策案 7 と比べてコストが高い

4.3.8. 利水参画者等への意見聴取

(1) 概略評価による新規利水対策案の抽出（案）に対する意見聴取

新規利水対策案については、検証要領細目に基づき、利水参画者等に対して意見聴取を実施した。

表 4.3-11 川上ダム及び概略評価により抽出した新規利水対策案

グループ	対策案	
	No.	内容
現行計画（ダム案）	－	川上ダム
グループⅠ： ダム以外の貯留施設を中心とした対策	4	ため池（かさ上げ）
グループⅡ： 導水を中心とした対策	3	水系間導水
グループⅢ： 他用途ダム容量の買い上げを中心とした対策	2	他用途ダム容量の買い上げ（青蓮寺ダム）
	11	他用途ダム容量の買い上げ （青蓮寺ダム＋比奈知ダム）
グループⅣ： ダム再開発を中心とした対策	7	ダム再開発（比奈知ダムかさ上げ） ＋他用途ダム容量の買い上げ（青蓮寺ダム＋比奈知ダム）
	9	ダム再開発（比奈知ダムかさ上げ）＋ため池（かさ上げ）

(2) 意見聴取を行った利水参画者等

対策案に対する意見聴取先は以下のとおりである。

表 4.3-12 対策案に対する意見聴取先

利水参画者	伊賀市（水道）
対策案に関係する主な 河川使用者	東海農政局、三重県企業庁、京都府（水道）、名張市（水道）、 大阪市（水道）、守口市（水道）、枚方市（水道）、 尼崎市（水道）、奈良市（水道）、 大阪広域水道企業団、阪神水道企業団、関西電力（株）
対策案に関係する自治 体	三重県、名張市、伊賀市、南山城村、奈良市、山添村

(3) 意見聴取結果

意見聴取の結果のうち新規利水対策案に対する意見を表 4.3-13～表 4.3-14 に示す。

表 4.3-13 新規利水対策案に対するご意見（1/2）

利水参画者等	ご意見の内容
東海農政局	<p>（対策案 2, 7, 11 の「他用途ダム容量の買い上げ（青蓮寺ダム）について）</p> <p>青蓮寺ダムの特定かんがい利水容量を前提とした調整が図られるのであれば異存はない。</p>
三重県	<p>（対策案 4 ため池について）</p> <p>ため池に関しては、県所有または管理しているため池はひとつも存在せず、所有者または管理者は市町や地元水利組合であるため、事業実施にあたり、これら関係者の意見聴取を行ない合意形成がなされた後で事業実施する必要があると思われる。</p> <p>また対策案を実施するにあたり、耐震化・老朽化対策にも十分配慮すべきであるとする。</p> <p>工事計画をする際の課題として、新規築堤盛土の確保が困難であると考えられる為、十分な調査調整が必要と思われる。</p>
三重県企業庁	<p>（対策案 2, 7, 11 他用途ダム容量の買い上げ）</p> <p>対策案は、ダムから下流に放流する際に、当庁の発電所以外の設備から放流する場合は考えられ、発電電力量の低下が予想されます。</p> <p>対策案は、放流に関し建設当初からの考え方と大きく異なるため、対策を具体化する場合には、電気事業者と十分な調整をお願いしたい。</p> <p>（対策案 3 水系間導水）</p> <p>宮川第二発電所の発電に使用した流水を取水することになっておりますが、発電の運用は、一日の中でも発電放流量が大きく変化することがあり、安定して継続的に取水することは非常に難しいと考えられます。</p> <p>また、宮川第二発電所の発電放流水は、三浦湾に放流され、運転開始から約 50 年以上経過しています。発電放流先である三浦湾では、この放流水を加味した新たな漁業環境が形成されています。このことから、利水対策を具体化する場合には、関係自治体や漁業者などの地域関係者の合意形成を図ることが必要と考えられます。</p> <p>（対策案 7, 9 ダム再開発（比奈知ダムかさ上げ））</p> <p>ダムかさ上げ有効落差が増加するなど一定のメリットはあるものの、水圧に対する強度計算等の再検討及び必要に応じての設備改修（場合によっては水車発電機設備の全面改修）が生じます。</p> <p>対策案は、建設当初に比べダムの容量、高さなどの考え方が大きく異なるため、対策を具体化する場合には、電気事業者と十分な調整をお願いしたい。</p>
京都府（水道）	<p>（対策案 7, 11 について）</p> <p>「他用途ダム容量の買い上げ案」に係る「概算事業費」欄において、「水源取得に要する費用」の具体額が記載されておきませんが、今後のダム検証における「コスト」の評価軸では、当然にその具体額（買上価格）を明らかにしていただきたい。併せて、買上時期、管理負担金軽減額等の買上条件も示していただきたい。</p> <p>また、「ダムの活用可能な利水容量」は渇水調整方法に大きく影響されることから、「渇水調整方法の見直し」の方向性を明らかにしていただきたい。</p> <p>なお、平成 24 年 11 月 7 日付けの意見照会に対して、京都府営水道として、比奈知ダム及び日吉ダムの「活用可能な利水容量」を回答しておりますが、あくまでも、買上に伴う水源費負担軽減を目的としているものであり、最終的には買上条件に基づき、京都府の水源費負担実績等も考慮の上、受水市町の意向を踏まえて活用（買上）可能水量を判断していくものであります。</p>
名張市	<p>特に意見はない旨、回答させていただきます。</p>
名張市（水道）	<p>（2, 7, 11：他用途ダム容量の買い上げ 7, 9：ダム再開発）</p> <p>名張川から木津川への導水を検討されていますが、導水路は、φ600mm の管を埋設される予定ですが、埋設物（水道管を含む）へなるべく影響が出ないように配慮をお願いします。また、名張市の既得水利権は、必ず確保していただきたい。</p>
伊賀市	<p>当市では独自にダム建設事業について検証を進めており、その結果についてはまともりしい意見として提出[*]させていただきますが、「検討の場」での検討を進めるに当たり、下記のとおり意見を提出します。</p> <p>①「検討の場」での結論を早期に出すよう進められたい。</p> <p>②このたびのパブリックコメントで新しく代替案が出された場合、現在検討中の案と同様に検討いただきたい。</p> <p>③全ての代替案に対して国の補助制度が適用されるか、また、利水者としてのランニングコストを含めてどれだけ負担しなくてはならないかを知りたい。</p> <p>④必要な水量を現在取水している木津川の取水口から確実に取水できるよう配慮されたい。</p> <p>※平成 25 年 12 月 25 日及び平成 26 年 1 月 31 日付で伊賀市から検証結果の報告があった。</p> <ul style="list-style-type: none"> ・川上ダム建設事業における必要な開発量は 0.358m³/s ・なお、検討主体が検討されている利水対策案に関しましては、追加の意見はございません。
大阪市（水道）	<p>（対策案 2, 7, 11）</p> <p>別添資料-1(P26)において、『他用途ダム容量の買い上げ』の概算事業費のうち「水源取得に要する費用」が示されていませんが、その算定には、各利水者に対して水源買い上げの具体的な条件（買い上げ額の考え方、時期など）を提示していただく必要があると考えます。そのために必要となる検討・協議については、関連利水者として協力いたします。</p>

表 4.3-14 新規利水対策案に対するご意見（2/2）

利水参画者等	ご意見の内容
守口市（水道）	川上ダム建設については、本体工事を除く付帯工事（移転・道路等）の大半は施工されています。このため、ダム工事本体に係る費用と他用途ダム容量の水源取得に要する費用等が不明であります。また、代替補給対策案及び維持管理対策案につきましても、その維持管理費用が既水利権者に及ぶ可能性もあり、未確定要素が多いため具体的なコメントはできませんが、今回の事業対象市につきましては費用負担についての配慮も含め、適切な事業運営が実施できるよう早期の対策の確定を望むものです。
枚方市（水道）	（対策案 2, 7, 11） 対策案に対する意見はありません。
尼崎市（水道）	（対策案 2, 7, 11） 対策案に対する意見はありませんが、本市の利水容量を活用するには、水量の定量化を行う必要がありますので、平成 21 年 3 月 31 日策定された「淀川水系河川整備計画」に記載された「渇水調整方法の見直しに関する提案」の具体的な内容をお示しください。
奈良市（水道）	（対策案 7, 9 「ダム再開発（比奈知ダムかさ上げ）」について） （対策案 11 「他用途ダム容量の買い上げ（比奈知ダム）について） ①ダム再開発（比奈知ダムかさ上げ）を実施した場合、現在の利水者（奈良市、京都府、名張市）に、その費用負担が転嫁され負担増になることは受け入れられません。 また、再開発時の工事による水位低下等により、現状のダム運用ができなくなる場合の補償や渇水が発生した場合の対応策が必要です。 ②他用途ダム容量の買い上げ（比奈知ダム）について、本市は現状で活用することができる水源はありませんと回答しています。 しかし、他の利水者等が比奈知ダムの利水容量の一部を買い上げにより伊賀市利水容量とされた場合、本市に対して導水路建設等による利水への影響がないように、またダム管理費負担金の増加にならないようお願いいたします。
山添村	対策案 4・案 7・案 9 にかかる青蓮寺ダム・比奈知ダムの嵩上げによる新規利水対策については、下流域として貯水量の増加に伴う出水時放流量の増加、或いはダム堰堤の耐震強度等懸念されますので嵩上げについては、同意し難いと考えております。 その他の対策案についても、数百億円の経費が計上されていることから、当初目的の川上ダム建設継続に向けて進むのが妥当と思慮します。
大阪広域水道企業団	（対策案 2, 7, 11） 必要水源量を明確にするためには、渇水調整方法の確立が必要であることから、平成 21 年 3 月 31 日付けの策定の淀川水系河川整備計画に記載された「渇水調整方法見直しに関する提案」について早期に検討いただき、方針を明確にお示しいただきたい。 他用途ダム容量の買い上げについて「水源取得に要する費用」の具体的な提示が無いが、当該費用は代替案の評価に当たっての重要な判断要素であり、その提示が無ければ案の優劣の判断が出来ない。 については、買い上げの具体的な条件（金額、時期など）をお示しいただくとともに、買い上げに当たっては各利水者と十分協議いただきたい。 活用可能水源を有することをもって、緊急かつ暫定的な取り扱いである長柄可動堰改築事業における水源の返還に着手しないこと。同水源の取り扱いについては具体的な返還理由及び返還後の用途をお示しいただくとともに、別途協議いただきたい。
阪神水道企業団	（対策案 2, 7, 11） 他用途ダム容量の買い上げについて、これにより既存利水者の維持管理費等の負担が増加することのないようお願いいたします。 （その他） それぞれの案を実施する場合は、水量・水質等取水に影響の無いようお願いいたします。 淀川の引堤や堤防のかさ上げについて、これにより取水施設の移設やそれに伴う代替工作物等の必要が生じた場合は、十分な協議をお願いします。 他用途ダム容量の買い上げについて、水源取得に要する費用が示されていないが、淀川水系河川整備計画（平成 21 年 3 月 31 日）に記載された渇水調整方法の見直しに関する提案の早期実現と併せ、買い上げに係る積算方法等の基本的な考え方を明確に示した上で評価すべきであると考えます。

4.3.9. 意見聴取結果を踏まえた新規利水対策案の立案及び概略評価による抽出

(1) パブリックコメントでの意見を踏まえた対策案の検討

パブリックコメントの具体的な新規利水対策案の提案についての意見を踏まえ対策案の追加を検討した。

1) パブリックコメントにおける新規利水対策案の提案①

三重用水は完成当初から水の余剰が問題になっており、活用すべきである。

- ・現状で活用することができる水源の有無について、関係利水者である三重県企業庁、三重県農林水産部に確認した。
- ・意見照会の結果、三重用水を水源とする水道用水、工業用水及び農業用水について、いずれも川上ダムの代替案に活用することができる水源は無いとの回答であった。
- ・したがって活用することができる水源はないため、検討の対象外とした。

2) パブリックコメントにおける新規利水対策案の提案②

青蓮寺用水の幹線水路の余力を活用する。

- ・青蓮寺用水幹線水路を活用する案を検討するため、関係する河川使用者である東海農政局に確認した。
- ・意見照会の結果、青蓮寺用水幹線水路の通水能力と使用水量の差は約 $0.12\text{m}^3/\text{s}$ であるとの回答であった。
- ・目標とする水量 $0.358\text{m}^3/\text{s}$ に対して青蓮寺用水幹線水路単独では $0.238\text{m}^3/\text{s}$ 不足するため、名張川から木津川への導水路と組み合わせて立案する。

他用途ダム容量の買い上げ（青蓮寺ダム＋青蓮寺用水＋導水路） ー 対策案 1 2

3) パブリックコメントにおける新規利水対策案の提案③

比奈知ダムの利水容量を買い上げ、伊賀市の新規利水に充当する。導水管は比奈知ダムから前深瀬川の約 3km とする。

- ・必要となる容量に対して比奈知ダム単独では不足するため、他の方策を組合せて検討する。
- ・組合せの検討にあたっては、社会的影響（家屋等の移転や用地取得等）が小さいと考えられる「他用途ダム容量の買い上げ（青蓮寺ダム）」と組み合わせて対策案として立案する。

他用途ダム容量の買い上げ（青蓮寺ダム＋導水路①＋比奈知ダム＋導水路②）
----- 対策案 1 3

その他のパブリックコメントの詳細は 6.2 に示す。

新規利水対策案 12：他用途ダム容量の買い上げ（青蓮寺ダム+青蓮寺用水+導水路）

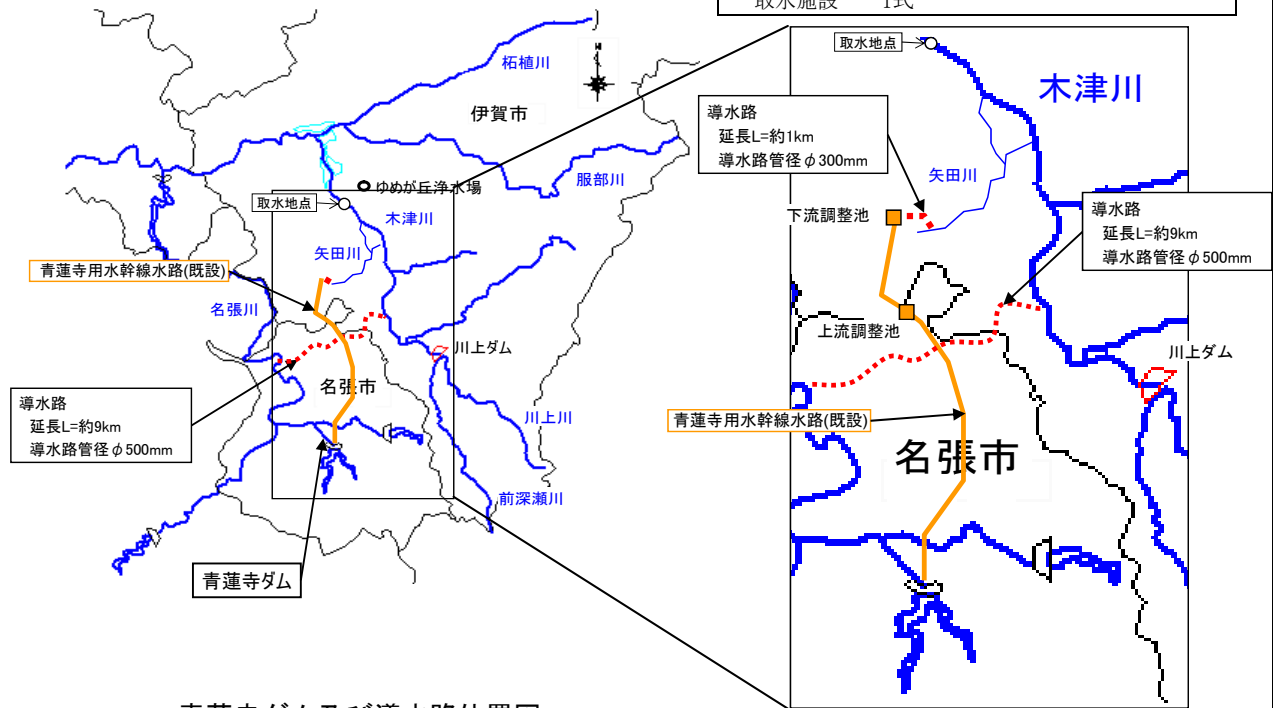
【新規利水対策案の概要】

- 青蓮寺ダムの利水容量の一部を買い上げ、伊賀市利水容量とすることにより必要な水量を確保する。
- 青蓮寺ダムから青蓮寺用水下流調整池までは既設導水路を活用し、下流調整池から木津川の支川矢田川への導水路は新たに整備する。
- 上記導水路で不足する水量を導水するため、名張川から木津川への導水路を整備する。
- 導水路では、取水施設、送水ポンプを整備する。
- 取水施設、ポンプ施設等の用地取得を行う。
- 青蓮寺ダムにかかる利水権利者及び青蓮寺用水土地改良区と、容量買い上げの費用、青蓮寺用水幹線水路の利用、実施時期等についての調整が必要となる。

※新規利水対策案の立案にあたっては、関係機関や地権者等の関係者との事前協議や調整は行っていない。
 ※対策箇所や数量については現時点のものであり、今後変更があり得るものである。

【新規利水対策】

- 他用途ダム容量の買い上げ
 青蓮寺ダムの容量買い上げ 約6,500千 m^3
- 名張川から木津川への導水
 導水路 $\phi=500\text{mm}$ 、 $L\approx 9\text{km}$
 取水施設 1式（用地取得を含む）
 ポンプ施設 1式（用地取得を含む）
- 青蓮寺用水幹線水路の活用
- 青蓮寺用水下流調整池から矢田川への導水
 導水路 $\phi=300\text{mm}$ 、 $L\approx 1\text{km}$
 取水施設 1式



青蓮寺ダム及び導水路位置図

他用途ダム容量の買い上げ

施設名称	買い上げ容量
青蓮寺ダム	約6,500千 m^3

新規利水対策案 13：他用途ダム容量の買い上げ（青蓮寺ダム＋導水路①＋比奈知ダム＋導水路②）

【新規利水対策案の概要】

- ・ 青蓮寺ダム及び比奈知ダムの利水容量の一部を買い上げ、伊賀市利水容量とすることにより必要な水量を確保する。
- ・ 比奈知ダムから前深瀬川への導水路及び名張川から木津川への導水路を新たに整備する。
- ・ 導水路では、取水施設、送水ポンプを整備する。
- ・ 取水施設、ポンプ施設等の用地取得を行う。
- ・ 青蓮寺ダム、比奈知ダムにかかる利水権利者と、容量買い上げの費用、実施時期等についての調整が必要となる。

※新規利水対策案の立案にあたっては、関係機関や地権者等の関係者との事前協議や調整は行っていない。
 ※対策箇所や数量については現時点のものであり、今後変更があり得るものである。

【新規利水対策】

- 他用途ダム容量の買い上げ
 - 比奈知ダムの容量買い上げ 約1,400千 m^3
 - 青蓮寺ダムの容量買い上げ 約5,100千 m^3
- 名張川から木津川への導水
 - 導水路 $\phi=500\text{mm}$ 、L=約9km
 - 取水施設 1式（用地取得を含む）
 - ポンプ施設 1式（用地取得を含む）
- 比奈知ダムから前深瀬川への導水
 - 導水路 $\phi=700\text{mm}$ 、L=約3km
 - 取水施設 1式（用地取得を含む）



青蓮寺ダム、比奈知ダム及び導水路位置図

他用途ダム容量の買い上げ

施設名称	買い上げ容量
比奈知ダム	約 1,400 千 m^3
青蓮寺ダム	約 5,100 千 m^3

(2) パブリックコメントでの意見を踏まえた対策案における概略評価による抽出

パブリックコメントの意見を踏まえて立案した新規利水対策案について、検証要領細目
に示されている「②概略評価による治水対策案の抽出 2」を準用して概略評価を行い、I
～IVに区分された新規利水対策案の中で妥当の案を抽出した。

抽出結果を表 4.3-15 に示す。

グループⅠ：ダム以外の貯留施設を中心とした対策

グループⅡ：導水を中心とした対策

グループⅢ：他用途ダム容量の買い上げを中心とした対策

グループⅣ：ダム再開発を中心とした対策

表 4.3-15 概略評価による新規利水対策案の抽出（2案追加後）

新規利水対策案(実施内容)			概略評価による抽出			
			概算事業費(億円)	判定	不適当と考えられる評価軸とその内容	備考
グループⅠ： ダム以外の貯留施設 を中心とした対策案	対策案4	ため池(かさ上げ)	約800億円	○		
グループⅡ： 導水を中心とした対策 案	対策案3	水系間導水	約400億円	○		
グループⅢ： 他用途ダム容量の買 い上げを中心とした対 策案	対策案2	他用途ダム容量の買い上げ (青蓮寺ダム)	約100億円 +水源取得に要する費用	○		
	対策案11	他用途ダム容量の買い上げ (青蓮寺ダム+比奈知ダム)	約100億円 +水源取得に要する費用	○		
	対策案12	他用途ダム容量の買い上げ (青蓮寺ダム+青蓮寺用水 +導水路)	約100億円 +水源取得に要する費用	○		パブリックコ メントのご意 見を踏まえて 追加した案
	対策案13	他用途ダム容量の買い上げ (青蓮寺ダム+導水路① +比奈知ダム+導水路②)	約200億円 +水源取得に要する費用	×	コスト	対策案2,11,12と比べてコストが 高い パブリックコ メントのご意 見を踏まえて 追加した案
グループⅣ： ダム再開発を中心とし た対策案	対策案7	ダム再開発(比奈知ダムかさ上げ) +他用途ダム容量の買い上げ (青蓮寺ダム+比奈知ダム)	約300億円 +水源取得に要する費用	○		
	対策案9	ダム再開発(比奈知ダムかさ上げ) +ため池(かさ上げ)	約400億円	○		

4.3.10. 新規利水対策案の評価軸ごとの評価

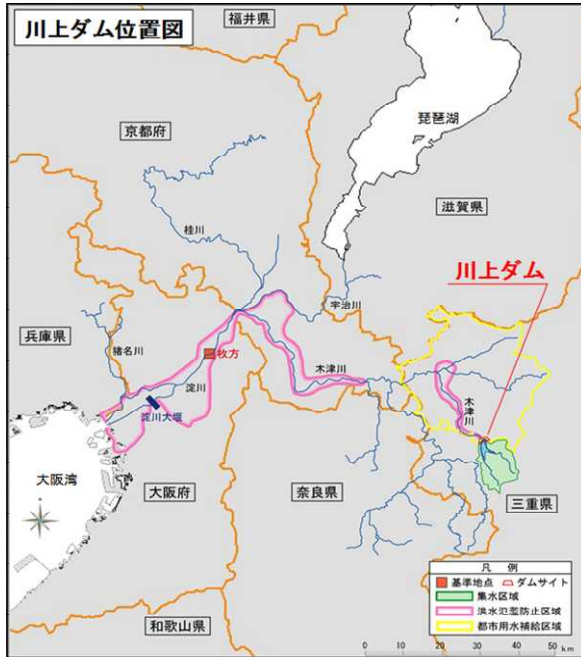
(1) 評価軸ごとの評価を行う新規利水対策案の概要

川上ダムを含む対策案と概略評価により抽出した新規利水対策案について、詳細な検討結果の概要を P4-180～P4-187 に示す。

現行計画（淀川水系河川整備計画）：川上ダム案

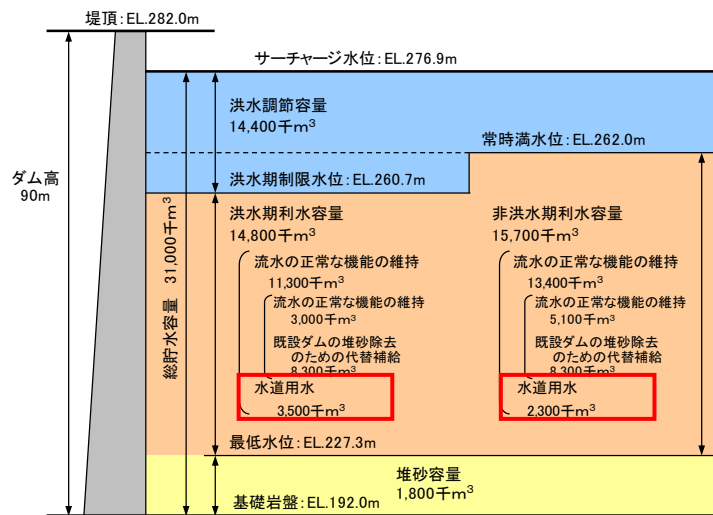
【現行計画の概要】

- 木津川支川前深瀬川に洪水調節、流水の正常な機能の維持（既設ダムの堆砂除去のための代替補給を含む）、新規利水（水道用水の確保）を目的とする多目的ダムを建設する。
- 川上ダムを建設することにより、伊賀市の必要な水量を確保する。
- 川上ダム建設予定地は、家屋移転は完了しており、ダム本体工事、付替道路工事等を行う。



【現行計画】

- 川上ダム
 - 型式：重力式コンクリートダム
 - 堤高：90m
 - 集水面積：約54.7km²
 - 貯水面積：約1.04km²
 - 総貯水容量：31,000千m³



川上ダム貯水容量配分図

新規利水対策案2：他用途ダム容量の買い上げ（青蓮寺ダム）

【新規利水対策案の概要】

- ・ 青蓮寺ダムの利水容量の一部を買い上げ、伊賀市利水容量とすることにより必要な水量を確保する。
- ・ 名張川から木津川への導水路を整備する。
- ・ 導水路では、取水施設、送水ポンプを整備する。
- ・ 取水施設、ポンプ施設等の用地取得を行う。
- ・ 青蓮寺ダムにかかる利水権利者と、容量買い上げの費用、実施時期等についての調整が必要となる。

※新規利水対策案の立案にあたっては、関係機関や地権者等の関係者との事前協議や調整は行っていない。
 ※対策箇所や数量については現時点のものであり、今後変更があり得るものである。

【新規利水対策】

- 他用途ダム容量の買い上げ
 青蓮寺ダムの容量買い上げ 約6,500千 m^3
- 名張川から木津川への導水
 導水路 $\phi=600\text{mm}$ 、L=約9km
 取水施設 1式（用地取得を含む）
 ポンプ施設 1式（用地取得を含む）



青蓮寺ダム及び導水路位置図

他用途ダム容量の買い上げ

施設名称	買い上げ容量
青蓮寺ダム	約6,500千 m^3

新規利水対策案 3 : 水系間導水

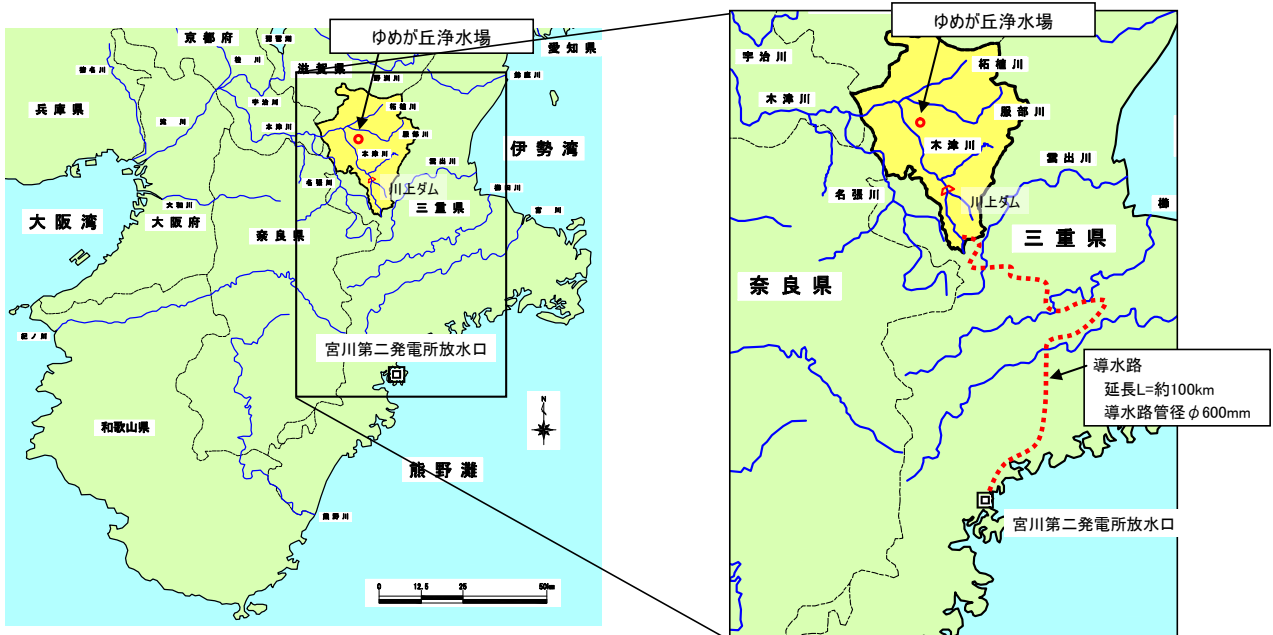
【新規利水対策案の概要】

- 近接する水系の水利用状況を踏まえ、発電後直接海に放流されている宮川第二発電所の発電に利用された流水（常時使用水量 6.56m³/s）を取水し、前深瀬川まで導水する導水路を整備することにより必要な水量を確保する。
- 導水路では、取水施設、送水ポンプ、中継ポンプを整備する。
- 取水施設、ポンプ施設等の用地取得を行う。

※新規利水対策案の立案にあたっては、関係機関や地権者等の関係者との事前協議や調整は行っていない。
 ※対策箇所や数量については現時点のものであり、今後変更があり得るものである。

【新規利水対策】

■ 導水施設	
導水路	φ=600mm、L=約100km
取水施設	1式（用地取得を含む）
ポンプ施設	1式（用地取得を含む）



水系間導水想定ルート

新規利水対策案 4 : ため池 (かさ上げ)

【新規利水対策案の概要】

- ・ 伊賀市に点在する約 320 個のため池をかさ上げすることにより必要な水量を確保する。
- ・ かさ上げを行うため池では、低水管理を含む維持管理に必要な設備を設置する。
- ・ ため池のかさ上げに必要な用地取得を行う。
- ・ 集水面積がないまたは小さいため池が多いため、年間を通じて安定した取水ができない場合がある。

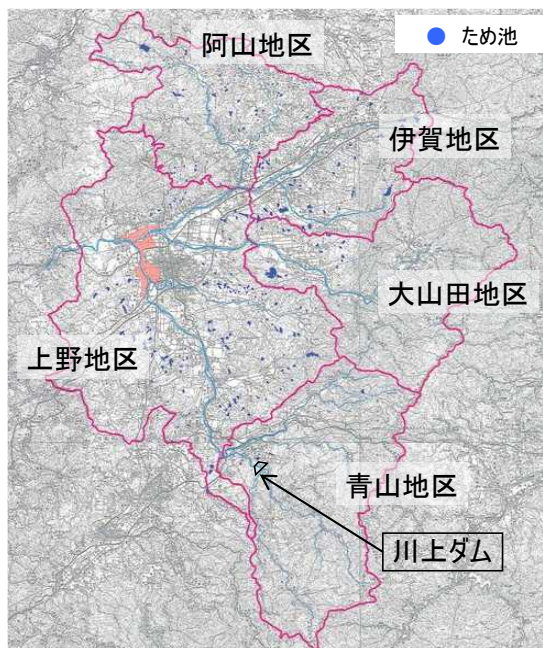
※新規利水対策案の立案にあたっては、関係機関や地権者等の関係者との事前協議や調整は行っていない。

※対策箇所や数量については現時点のものであり、今後変更があり得るものである。

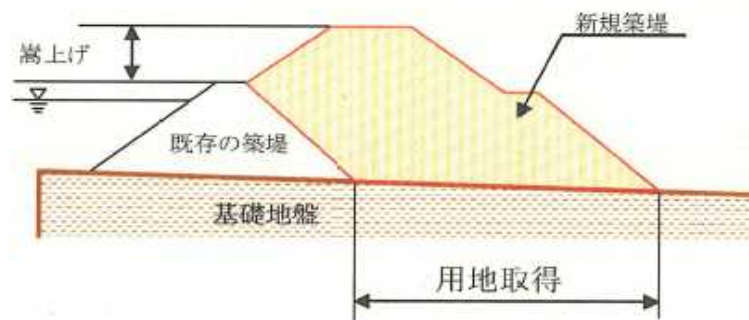
【新規利水対策】

■ため池 (かさ上げ)

ため池かさ上げ	約320個
合計容量	: 約3,500千 m^3
用地取得	約340ha



三重県伊賀市のため池位置図



ため池かさ上げ イメージ図

出典：淀川水系流域委員会資料

新規利水対策案7：ダム再開発（比奈知ダムかさ上げ）

＋他用途ダム容量の買い上げ（青蓮寺ダム＋比奈知ダム）

【新規利水対策案の概要】

- 比奈知ダムの約3.5mかさ上げおよび青蓮寺ダム、室生ダム、比奈知ダムそれぞれの利水容量の一部を買い上げ、伊賀市利水容量とすることにより必要な水量を確保する。
- 名張川から木津川への導水路を整備する。
- 比奈知ダムのかさ上げ、導水路整備に伴い、用地取得および住居等の移転を行う。
- 青蓮寺ダム、比奈知ダムにかかる利水権利者と、容量買い上げの費用、実施時期等についての調整が必要となる。

※新規利水対策案の立案にあたっては、関係機関や地権者等の関係者との事前協議や調整は行っていない。
 ※対策箇所や数量については現時点のものであり、今後変更があり得るものである。

【新規利水対策】

■ダム再開発（比奈知ダムかさ上げ）

比奈知ダム 約3.5mかさ上げ
 必要な容量 V=約5,900千 m^3
 用地取得 約6ha
 住居移転 4戸

■名張川から木津川への導水

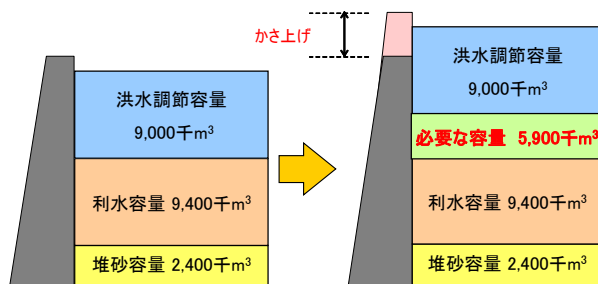
導水路 $\phi=600mm$ 、L=約9km
 取水施設 1式（用地取得を含む）
 ポンプ施設 1式（用地取得を含む）

■他用途ダム容量の買い上げ

青蓮寺ダムの容量買い上げ
 比奈知ダムの容量買い上げ
 必要な容量 V=約1,200千 m^3



青蓮寺ダム、比奈知ダム及び導水路位置図



比奈知ダムかさ上げイメージ図

他用途ダム容量の買い上げ

施設名称	買い上げ容量
青蓮寺ダム	約1,200千 m^3
比奈知ダム	

新規利水対策案9：ダム再開発（比奈知ダムかさ上げ）＋ため池（かさ上げ）

【新規利水対策案の概要】

- ・ 比奈知ダムの約3.5mかさ上げ、および伊賀市内に点在する約60個のため池のかさ上げにより必要な水量を確保する。
- ・ 名張川から木津川への導水路を整備する。
- ・ かさ上げを行うため池では、低水管理を含む維持管理に必要な設備を設置する。
- ・ 導水路では、取水施設、送水ポンプを整備する。
- ・ 比奈知ダムのかさ上げ、ため池のかさ上げ、導水路整備に伴い、用地取得および住居等の移転を行う。

※新規利水対策案の立案にあたっては、関係機関や地権者等の関係者との事前協議や調整は行っていない。
 ※対策箇所や数量については現時点のものであり、今後変更があり得るものである。

【新規利水対策】

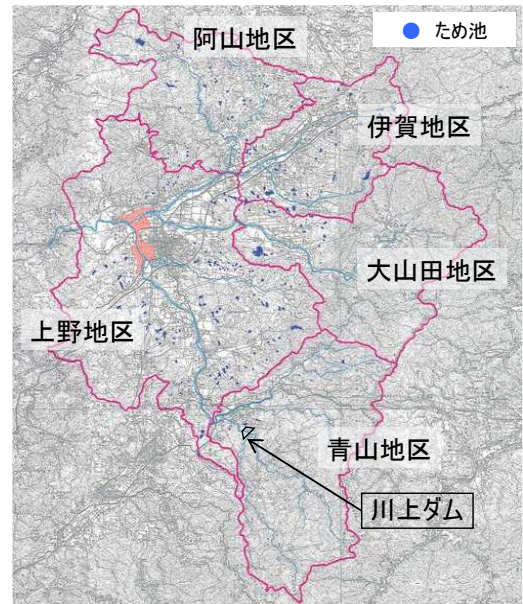
■ダム再開発（比奈知ダムかさ上げ）
 比奈知ダム 約3.5mかさ上げ
 必要な容量 $V \approx 5,900 \text{ km}^3$
 用地取得 約6ha
 住居移転 4戸

■名張川から木津川への導水
 導水路 $\phi = 600 \text{ mm}$ 、 $L \approx 9 \text{ km}$
 取水施設 1式（用地取得を含む）
 ポンプ施設 1式（用地取得を含む）

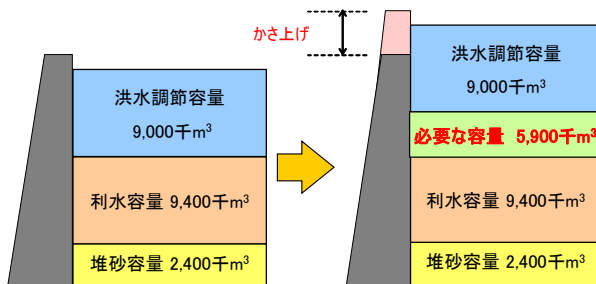
■ため池（かさ上げ）
 ため池かさ上げ 約60個
 合計容量：約650 km^3
 用地取得 約60ha



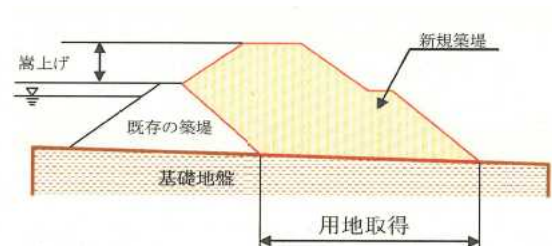
比奈知ダム及び導水路位置図



三重県伊賀市のため池位置図



比奈知ダムかさ上げイメージ図



ため池かさ上げイメージ図

新規利水対策案 11：他用途ダム容量の買い上げ（青蓮寺ダム＋比奈知ダム）

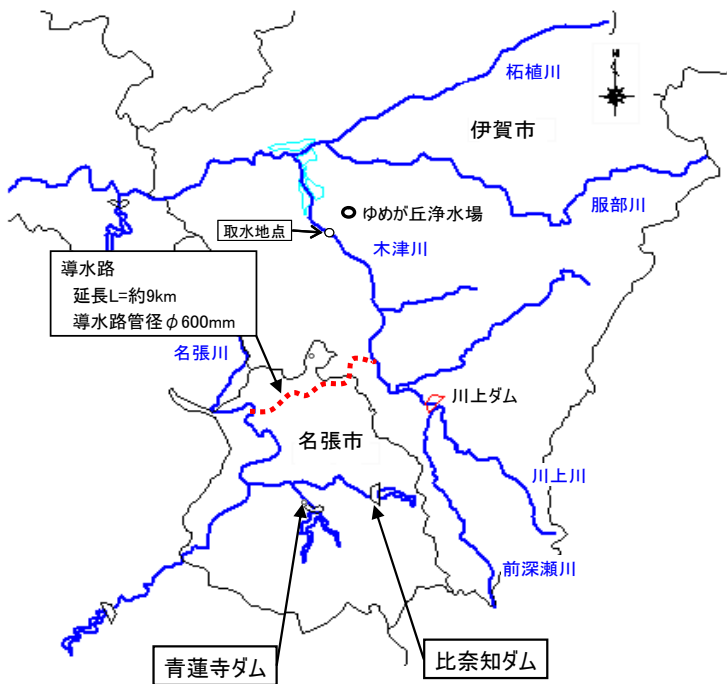
【新規利水対策案の概要】

- ・ 青蓮寺ダム、比奈知ダムの利水容量の一部を買い上げ、伊賀市利水容量とすることにより必要な水量を確保する。
- ・ 名張川から木津川への導水路を整備する。
- ・ 導水路では、取水施設、送水ポンプを整備する。
- ・ 取水施設、ポンプ施設等の用地取得を行う。
- ・ 青蓮寺ダム、比奈知ダムにかかる利水権利者と、容量買い上げの費用、実施時期等についての調整が必要となる。

※新規利水対策案の立案にあたっては、関係機関や地権者等の関係者との事前協議や調整は行っていない。
 ※対策箇所や数量については現時点のものであり、今後変更があり得るものである。

【新規利水対策】

- 他用途ダム容量の買い上げ
 青蓮寺ダムの容量買い上げ
 比奈知ダムの容量買い上げ
 必要な容量 約6,500千 m^3
- 名張川から木津川への導水
 導水路 $\phi=600\text{mm}$ 、 $L=約9\text{km}$
 取水施設 1式（用地取得を含む）
 ポンプ施設 1式（用地取得を含む）



他用途ダム容量の買い上げ

施設名称	買い上げ容量
青蓮寺ダム	約 6,500 千 m^3
比奈知ダム	

青蓮寺ダム、比奈知ダム及び導水路位置図

新規利水対策案 12：他用途ダム容量の買い上げ（青蓮寺ダム+青蓮寺用水+導水路）

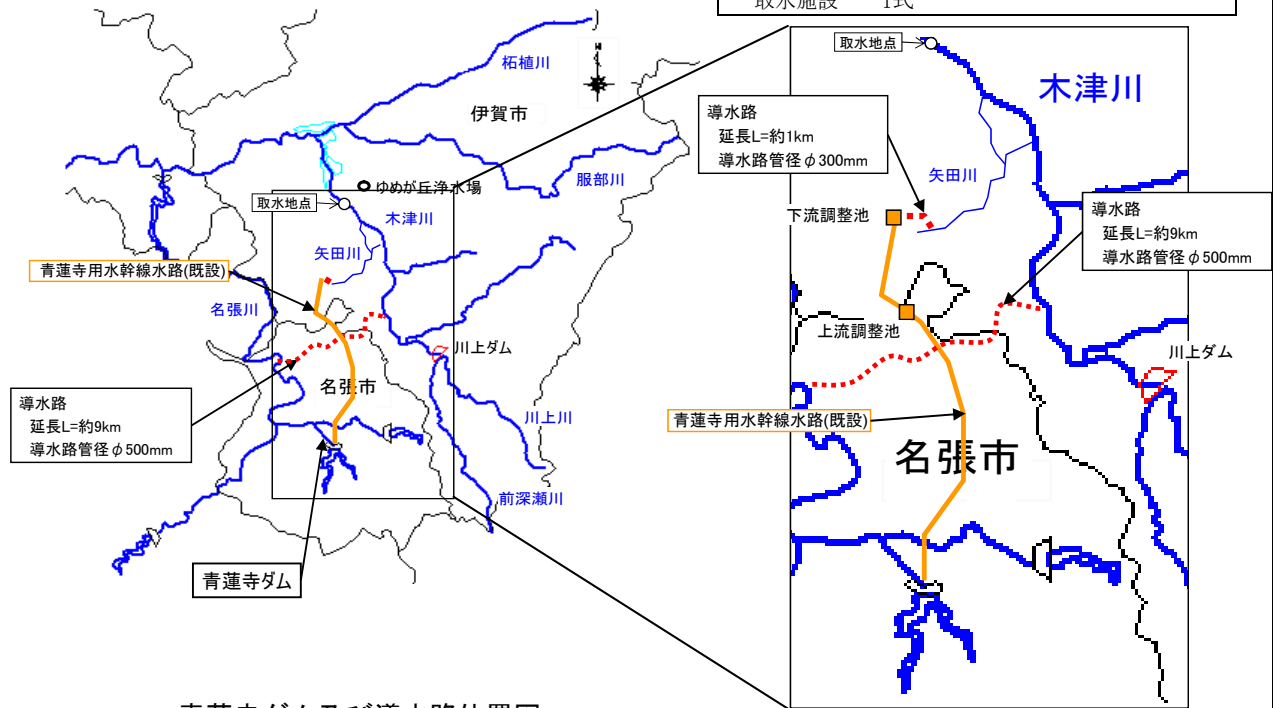
【新規利水対策案の概要】

- 青蓮寺ダムの利水容量の一部を買い上げ、伊賀市利水容量とすることにより必要な水量を確保する。
- 青蓮寺ダムから青蓮寺用水下流調整池までは既設導水路を活用し、下流調整池から木津川の支川矢田川への導水路は新たに整備する。
- 上記導水路で不足する水量を導水するため、名張川から木津川への導水路を整備する。
- 導水路では、取水施設、送水ポンプを整備する。
- 取水施設、ポンプ施設等の用地取得を行う。
- 青蓮寺ダムにかかる利水権利者及び青蓮寺用水土地改良区と、容量買い上げの費用、青蓮寺用水幹線水路の利用、実施時期等についての調整が必要となる。

※新規利水対策案の立案にあたっては、関係機関や地権者等の関係者との事前協議や調整は行っていない。
 ※対策箇所や数量については現時点のものであり、今後変更があり得るものである。

【新規利水対策】

- 他用途ダム容量の買い上げ
 青蓮寺ダムの容量買い上げ 約6,500千 m^3
- 名張川から木津川への導水
 導水路 $\phi=500\text{mm}$ 、 $L\approx 9\text{km}$
 取水施設 1式（用地取得を含む）
 ポンプ施設 1式（用地取得を含む）
- 青蓮寺用水幹線水路の活用
- 青蓮寺用水下流調整池から矢田川への導水
 導水路 $\phi=300\text{mm}$ 、 $L\approx 1\text{km}$
 取水施設 1式



他用途ダム容量の買い上げ

施設名称	買い上げ容量
青蓮寺ダム	約6,500千 m^3

(2) 新規利水対策案の評価軸ごとの評価

川上ダムを含む対策案と概略評価により抽出した7案の新規利水対策案について、検証要領細目に示されている6つの評価軸（表 4.3-16）により評価を行った。

その結果を表 4.3-17～表 4.3-20 に示す。

表 4.3-16 評価軸と評価の考え方（第12回今後の治水対策のあり方に関する有識者会議「参考資料4」の抜粋）

評価軸と評価の考え方

【別紙8】

（新規利水の観点からの検討の例）

●各地方で個別ダムの検証に係る検討を行う場合には、【別紙1】に掲げる方策を組み合わせることで立案した利水対策案を、河川や流域の特性に応じ、次表のような評価軸で評価する。

評価軸	評価の考え方	従来の代替案検討※1	評価の定量性について※2	備考
目標	●利水参画者に対し、開発量として何m3/s必要かを確認するとともに、その算出が妥当に行われているかを検証することとしており、その量を確認できるか	○	○	利水参画者に対し、開発量として何m3/s必要かを確認するとともに、その算出が妥当に行われているかを検証の上、その量を確認することを基本として利水対策案を立案することとしており、このような場合は同様の評価結果となる。
	●段階的のどのようにより効果が確保されていくのか	—	△	例えば、地下水取水は対策の進捗に伴って段階的に効果を発揮していくが、ダムは完成するまでは効果を発揮せず、完成し運用して初めて効果を発揮することになる。このような方策の段階的な効果の発現の特性を考慮して、各利水対策案について、対策実施手順を想定し、一定の期限後どのような効果を発現しているかについて明らかにする。
	●どの範囲でどのような効果が確保されていくのか（取水位置別に、取水可能量がどのように確保されるか）	△	△	例えば、地下水取水は、主として事業実施箇所付近において効果を発揮する。また、ダム、湖沼開発等は、下流域において効果を発揮する。このような各方策の特性を考慮して、各利水対策案によって効果が及ぶ範囲が異なる場合は、その旨を明らかにする。
	●どのような水質の用水が得られるか	△	△	各利水対策案について、得られる見込みの水質の水質をできる限り定量的に見込む。用水の水質によっては、利水参画者の理解が得られない場合や、利水参画者によって浄水コストがかさむ場合があることを考慮する。
	※なお、目標に関しては、各種計画との整合、漏水被害抑制、経済効果等の観点で過度評価する。			
コスト	●完成までに要する費用はどのくらいか	○	○	各利水対策案について、現時点から完成するまでの費用をできる限り網羅的に見込んで比較する。
	●維持管理に要する費用はどのくらいか	○	○	各利水対策案について、維持管理に要する費用をできる限り網羅的に見込んで比較する。
	●その他の費用（ダム中止に伴って発生する費用等）はどれくらいか	—	○	その他の費用として、ダム中止に伴って発生する費用等について、できる限り明らかにする。
実現性※3	※なお、コストに関しては、必要に応じて、直接的な費用だけでなく関連して必要となる費用についても明らかにして評価する。			例えば、既に整備済みの利水専用施設（導水路、浄水場等）を活用できるか確認し、活用することが困難な場合には、新たに整備する施設のコストや不要となる施設の処理に係るコストを見込む。
	●土地所有者等の協力の見通しはどうか	—	△	用地取得や家屋転移補償等が必要な利水対策案については、土地所有者等の協力の見通しについて明らかにする。
	●関係する河川使用者の同意の見通しはどうか	—	△	各利水対策案の実施に当たって、調整すべき関係する河川使用者を想定し、調整の見通しをできる限り明らかにする。関係する河川使用者とは、例えば、既存ダムの活用（荷重の買上げ・かさ上げ）の場合における既存ダムに権利を有する者、水需要予測算出の際の既得の水利用を有する者、農業用水合流化の際の農業関係者が考えられる。
	●発電を目的として事業に参画している者への影響の程度はどうか	—	△	発電を目的とする検証対象ダムにおいて、当該ダム事業以外の利水対策案を実施する場合には、発電を目的としてダム事業に参画している者の目的が達成できなくなるようになるが、その者の意見を聴くとともに、影響の程度をできる限り明らかにする。
	●その他の関係者との調整の見通しはどうか	—	△	各利水対策案の実施に当たって、調整すべきその他の関係者を想定し、調整の見通しをできる限り明らかにする。その他の関係者とは、例えば、利水参画者が用水の供給を行っている又は予定している団体と考えられる。
持続性	●事業期間ほどの程度必要か	△	△	各利水対策案について、事業効果が発揮するまでの期間をできる限り定量的に見込む。利水参画者は需要者に対し供給可能時期を示して、需要者はそれを異みみつつ経営計画を立てておく、その時期までに供給できるかどうかが必要な判断となる。
	●法制度上の観点から実現性が見通しはどうか	※4	—	各利水対策案について、現行法制度で対応可能か、関連法令に抵触することがないか、条例を制定することによって対応可能かなど、どの程度実現性があるかについて見通しを明らかにする。
	●技術上の観点から実現性が見通しはどうか	※4	—	各利水対策案について、利水参画者に対し確認した必要な開発量を確保するための施設を設計するために必要な技術が確立されているか、現在の技術水準で施工が可能かなど、どの程度実現性があるかについて見通しを明らかにする。
地域社会への影響	●将来にわたって持続可能といえるか	—	△	各利水対策案について、恒久的にその効果を維持していくために、将来にわたって定期的な監視や観測、対策方法の調査研究、関係者との調整等をできる限り明らかにする。例えば、地下水取水には地盤沈下についての定期的な監視や観測が必要となる。
	●事業地及びその周辺への影響はどの程度か	○	△	各利水対策案について、土地の買収、家屋の移転に伴う個人の生活や地域の経済活動、コミュニティ、まちづくり等への影響の観点から、事業地及びその周辺にどのような影響が生じるか、できる限り明らかにする。また、必要に応じて対象地域の人口動態と対策との関係を分析し、過疎化の進行等への影響について検討する。なお、必要に応じて影響緩和のための対策を検討し、対策の内容や想定される効果等について明らかにする。
	●地域振興に対してどのような効果があるか	—	△	例えば、河川外野置施設（野水池）やダム等によって広大な水面ができること、観光客が増加し、地域振興に寄与する場合がある。このように、利水対策案によっては、地域振興に効果がある場合があるため、必要に応じて、その効果を明らかにする。
環境への影響	●地域間の利害の衡平への配慮がなされているか	—	—	例えば、ダム等は建設地付近で用地買収や家屋移転補償を伴い、受益するのほ下流域であるのが一般的である。一方、地下水取水等は対策実施箇所と受益地が比較的接近している。各利水対策案について、地域間でのように利害が異なり、利害の衡平にどのように配慮がなされているか、できる限り明らかにする。また、必要に応じて影響緩和のための対策を検討し、対策の内容や想定される効果等について明らかにする。
	●水環境に対してどのような影響があるか	△	△	各利水対策案について、現況と比べて水量や水質がどのように変化するのか、利用できるデータの制約や想定される影響の程度に応じてできる限り明らかにする。また、必要に応じて影響緩和のための対策を検討し、対策の内容や想定される効果等について明らかにする。
	●地下水位、地盤沈下や地下水の塩水化にどのような影響があるか	—	△	各利水対策案について、現況と比べて地下水位にどのような影響を与えるか、またそれにより地盤沈下や地下水の塩水化、周辺地下水利用にどのような影響を及ぼすか、利用できるデータの制約や想定される影響の程度に応じてできる限り明らかにする。また、必要に応じて影響緩和のための対策を検討し、対策の内容や想定される効果等について明らかにする。
	●生物の多様性の確保及び流域の自然環境全体にどのような影響があるか	△	△	各利水対策案について、地域を特徴づける生態系や動植物の重要な種への影響がどのように及ぶのか、下流河川も含めた流域全体での自然環境にどのような影響が生じるのか、利用できるデータの制約や想定される影響の程度に応じてできる限り明らかにする。また、必要に応じて影響緩和のための対策を検討し、対策の内容や想定される効果等について明らかにする。
	●土砂流動がどう変化し、下流の河川・海岸にどのように影響するか	△	△	各利水対策案について、土砂流動がどのように変化するのか、それにより下流河川や海岸における土砂の堆積又は侵食にどのような変化が生じるのか、利用できるデータの制約や想定される影響の程度に応じてできる限り明らかにする。また、必要に応じて影響緩和のための対策を検討し、対策の内容や想定される効果等について明らかにする。
	●景観、人と自然との豊かなふれあいなどのような影響があるか	△	△	各利水対策案について、景観がどう変化するのか、河川や湖沼での野外レクリエーションを通じた人と自然との触れ合いの活動及び日常的な人と自然との触れ合いの活動がどのように変化するのかでできる限り明らかにする。また、必要に応じて影響緩和のための対策を検討し、対策の内容や想定される効果等について明らかにする。
	●CO2排出負荷がどう変わるか	—	△	各利水対策案について、対策の実施及び河川・ダム等の管理に伴うCO2の排出負荷の概略を明らかにする。例えば、海水淡水化や長距離導水の実施には多大なエネルギーを必要とする。水力発電用ダム容量の買上げや発電を目的としたダム事業の中止は水力発電の増産を要するなど、エネルギー政策にも影響する可能性があることに留意する。
●その他	△	△	以上の項目に加えて特筆される環境影響があれば、利用できるデータの制約や想定される影響の程度に応じてできる限り明らかにする。	

※1 ○：評価の視点としてよく使われてきている、△：評価の視点として使われている場合がある、—：明示した評価はほとんど又は全く行われてきていない。

※2 ○：原則として定量的評価を行うことが可能、△：主として定性的に評価をせざるを得ないが、一部の事項については定量的な表現が可能である、—：定量的評価が直ちには困難

※3 「実現性」としては、例えば、達成しうる安全度が著しく低くないか、コストが著しく高くないか、持続性があるか、地域に与える影響や自然環境へ与える影響が著しく大きくないか考えられるが、これらについては、実現性以外の評価軸を参照すること。

※4 これまで、法制度上又は技術上の観点から実現性が乏しい案は代替案として検討しない場合が多かった。

表 4.3-17 川上ダム検証にかかる検討 総括整理表（新規利水対策案）

利水対策案と実施内容の概要 評価軸と評価の考え方	(1) 現行計画案 (川上ダム案)	(2) ダム以外の貯留施設 を中心とした対策案 (ため池案)	(3) 導水を中心とした対策案 (水系間導水案)	(4) 他用途ダム容量の買い上げ を中心とした対策案 (1ダム活用案)	(5) 他用途ダム容量の買い上げ を中心とした対策案 (2ダム活用案)	(6) 他用途ダム容量の買い上げ を中心とした対策案 (青蓮寺用水活用案)	(7) ダム再開発を中心とした対策案 (ダムかさ上げと2ダム活用案)	(8) ダム再開発を中心とした対策案 (ダムかさ上げとため池案)
	(河川整備計画) 川上ダム	対策案Ⅰ-4 ため池(かさ上げ)	対策案Ⅱ-3 水系間導水	対策案Ⅲ-2 他用途ダム容量の買い上げ (青蓮寺ダム)	対策案Ⅲ-11 他用途ダム容量の買い上げ (青蓮寺ダム+比奈知ダム)	対策案Ⅲ-12 青蓮寺ダム+青蓮寺用水+導水路	対策案Ⅳ-7 ダム再開発(比奈知ダムかさ上げ)+ 他用途ダム容量の買い上げ (青蓮寺ダム+比奈知ダム)	対策案Ⅳ-9 ダム再開発(比奈知ダムかさ上げ)+ ため池(かさ上げ)
●利水参画者に対し、開発量として何m ³ /s必要かを確保するとともに、その算出が妥当に行われているかを確保することとしており、その量を確保できるか	・参加継続確認された新規利水の必要量 0.358m ³ /sを開発可能	・参加継続確認された新規利水の必要量 0.358m ³ /sを開発可能	・参加継続確認された新規利水の必要量 0.358m ³ /sを開発可能	・参加継続確認された新規利水の必要量 0.358m ³ /sを開発可能	・参加継続確認された新規利水の必要量 0.358m ³ /sを開発可能	・参加継続確認された新規利水の必要量 0.358m ³ /sを開発可能	・参加継続確認された新規利水の必要量 0.358m ³ /sを開発可能	・参加継続確認された新規利水の必要量 0.358m ³ /sを開発可能
●段階的にどのよう効果確保されていくのか	【10年後】 ・川上ダムは完成し、水供給が可能になると想定される。 (予算の状況等により変動する可能性がある。)	【10年後】 ・ため池のかさ上げは事業実施中であり、かさ上げが完成した箇所から順次水供給が可能になると想定される。 【20年後】 ・ため池のかさ上げは事業実施中であり、かさ上げが完成した箇所から順次水供給が可能になると想定される。	【10年後】 ・水系間導水は事業実施中であり、効果は見込めないと想定される。 【20年後】 ・水系間導水は完成し、水供給が可能になると想定される。	【10年後】 ・青蓮寺ダム利水容量の買い上げは関係機関との調整が整えば水供給が可能になると想定される。	【10年後】 ・青蓮寺ダムと比奈知ダムの利水容量の買い上げは関係機関との調整が整えば水供給が可能になると想定される。	【10年後】 ・青蓮寺ダム利水容量の買い上げ及び青蓮寺用水の活用は関係機関との調整が整えば水供給が可能になると想定される。	【10年後】 ・比奈知ダムのかさ上げは完了し、水供給が可能になると想定される。 ・青蓮寺ダムと比奈知ダムの利水容量の買い上げは関係機関との調整が整えば水供給が可能になると想定される。	【10年後】 ・比奈知ダムのかさ上げ及びため池のかさ上げは完了し、水供給が可能になると想定される。
●どの範囲でどのような効果が確保されていくのか	・伊賀市の取水地点において、必要な水量の取水が可能である。	・伊賀市の取水地点において、必要な水量の取水が可能である。	・伊賀市の取水地点において、必要な水量の取水が可能である。	・伊賀市の取水地点において、必要な水量の取水が可能である。	・伊賀市の取水地点において、必要な水量の取水が可能である。	・伊賀市の取水地点において、必要な水量の取水が可能である。	・伊賀市の取水地点において、必要な水量の取水が可能である。	・伊賀市の取水地点において、必要な水量の取水が可能である。
●どのような水管の用水が得られるのか(取水位置別に、取水可能量がどのように確保されるか)	・現状の河川水質と同等と想定される。	・現状の河川水質と同等と想定される。	・現状の河川水質と同等と想定される。	・現状の河川水質と同等と想定される。	・現状の河川水質と同等と想定される。	・現状の河川水質と同等と想定される。	・現状の河川水質と同等と想定される。	・現状の河川水質と同等と想定される。
●完成までに要する費用はどのくらいか	約69億円 ※川上ダム残事業費 約69億円(新規利水分)については、川上ダム建設事業の残事業費約632億円に、事業実施計画に基づく計算より算出したアロケ率 11%を乗じて算出した。 (費用は、平成27年度以降の残事業費)	約800億円	約460億円	約90億円+水源取得に要する費用※ ※水源取得に要する費用は、利水者との協議が必要であり、未確定である。	約90億円+水源取得に要する費用※ ※水源取得に要する費用は、利水者との協議が必要であり、未確定である。	約90億円+水源取得に要する費用※+青蓮寺用水負担金 ※水源取得に要する費用は、利水者との協議が必要であり、未確定である。	約270億円+水源取得に要する費用※ ※水源取得に要する費用は、利水者との協議が必要であり、未確定である。	約420億円
●維持管理に要する費用はどのくらいか	約 66百万円/年 ※維持管理に要する費用は、川上ダムの整備に伴う新規利水分を計上した。	約 160百万円/年 ※維持管理に要する費用は、ため池かさ上げの整備に伴う増加分を計上した。	約 230百万円/年 ※維持管理に要する費用は、水系間導水の整備に伴う増加分を計上した。	約 270百万円/年 ※維持管理に要する費用は、現行の青蓮寺ダムの維持管理費のうち、買い上げた容量の割合分を計上した。	約 280百万円/年 ※維持管理に要する費用は、現行の青蓮寺ダムと比奈知ダムの維持管理費のうち、買い上げた容量の割合分を計上した。	約 250百万円/年+青蓮寺用水維持管理費負担額 ※維持管理に要する費用は、現行の青蓮寺ダムの維持管理費のうち、買い上げた容量の割合分と青蓮寺用水活用の整備に伴う増加分を計上した。	約 290百万円/年 ※維持管理に要する費用は、比奈知ダムかさ上げの整備に伴う増加分及び現行の青蓮寺ダムと比奈知ダムの維持管理費のうち、買い上げた容量の割合分を計上した。	約 290百万円/年 ※維持管理に要する費用は、比奈知ダムかさ上げ及びため池(かさ上げ)の整備に伴う増加分を計上した。
●その他の費用(ダム中止に伴って発生する費用等)はどのくらいか	【中止に伴う費用】 ・発生しない。	【中止に伴う費用】 ・横坑閉塞、仮排水路トンネル閉塞等に約5億円(費用は共同費ベース)が必要と見込んでいる。 【その他留意事項】 ・生活再建事業として付替道路工事の残事業はあるが、その実施の取り扱いについては、今後、関係者との調整が必要である。	【中止に伴う費用】 ・横坑閉塞、仮排水路トンネル閉塞等に約5億円(費用は共同費ベース)が必要と見込んでいる。 【その他留意事項】 ・生活再建事業として付替道路工事の残事業はあるが、その実施の取り扱いについては、今後、関係者との調整が必要である。	【中止に伴う費用】 ・横坑閉塞、仮排水路トンネル閉塞等に約5億円(費用は共同費ベース)が必要と見込んでいる。 【その他留意事項】 ・生活再建事業として付替道路工事の残事業はあるが、その実施の取り扱いについては、今後、関係者との調整が必要である。	【中止に伴う費用】 ・横坑閉塞、仮排水路トンネル閉塞等に約5億円(費用は共同費ベース)が必要と見込んでいる。 【その他留意事項】 ・生活再建事業として付替道路工事の残事業はあるが、その実施の取り扱いについては、今後、関係者との調整が必要である。	【中止に伴う費用】 ・横坑閉塞、仮排水路トンネル閉塞等に約5億円(費用は共同費ベース)が必要と見込んでいる。 【その他留意事項】 ・生活再建事業として付替道路工事の残事業はあるが、その実施の取り扱いについては、今後、関係者との調整が必要である。	【中止に伴う費用】 ・横坑閉塞、仮排水路トンネル閉塞等に約5億円(費用は共同費ベース)が必要と見込んでいる。 【その他留意事項】 ・生活再建事業として付替道路工事の残事業はあるが、その実施の取り扱いについては、今後、関係者との調整が必要である。	【中止に伴う費用】 ・横坑閉塞、仮排水路トンネル閉塞等に約5億円(費用は共同費ベース)が必要と見込んでいる。 【その他留意事項】 ・生活再建事業として付替道路工事の残事業はあるが、その実施の取り扱いについては、今後、関係者との調整が必要である。

表 4.3-18 川上ダム検証にかかる検討 総括整理表（新規利水対策案）

利水対策案と実施内容の概要	(1) 現行計画案 (川上ダム案)	(2) ダム以外の貯留施設を中心とした対策案 (ため池案)	(3) 導水路を中心とした対策案 (水系間導水路案)	(4) 他用途ダム容量の買い上げを中心とした対策案 (1ダム活用案)	(5) 他用途ダム容量の買い上げを中心とした対策案 (2ダム活用案)	(6) 他用途ダム容量の買い上げを中心とした対策案 (青蓮寺用水活用案)	(7) ダム再開発を中心とした対策案 (ダムかさ上げと2ダム活用案)	(8) ダム再開発を中心とした対策案 (ダムかさ上げとため池案)
<p>●土地所有者等の協力の見通しはどうか</p>	<p>・川上ダム建設に必要な用地取得が約99% (残り約1ha)、家屋移転が100% (全40戸) 完了している。</p>	<p>・ため池かさ上げに伴い、用地約340haの取得等が必要となるため、土地所有者等の協力が必要である。</p> <p>・なお、現時点では、本対策案について土地所有者等に説明等を行っていない。</p>	<p>・水系間導水路施設の用地約1haの取得等が必要となるため、土地所有者等の協力が必要である。</p> <p>・なお、現時点では、本対策案について土地所有者等に説明等を行っていない。</p>	<p>・青蓮寺ダム活用に伴い、導水路施設の用地約0.2haの取得等が必要となるため、土地所有者等の協力が必要である。</p> <p>・なお、現時点では、本対策案について土地所有者等に説明等を行っていない。</p>	<p>・青蓮寺ダムと比奈知ダム活用に伴い、導水路施設の用地約0.2haの取得等が必要となるため、土地所有者等の協力が必要である。</p> <p>・なお、現時点では、本対策案について土地所有者等に説明等を行っていない。</p>	<p>・青蓮寺ダム活用に伴い、導水路施設の用地約0.2haの取得等が必要となるため、土地所有者等の協力が必要である。</p> <p>・なお、現時点では、本対策案について土地所有者等に説明等を行っていない。</p>	<p>・比奈知ダムかさ上げに伴い、新たに水没する用地の取得及び住居移転、導水路施設の用地約6haの取得等が必要となるため、土地所有者等の協力が必要である。</p> <p>・ため池かさ上げに伴い、用地約60haの取得等が必要となるため、土地所有者等の協力が必要である。</p> <p>・なお、現時点では、本対策案について土地所有者等に説明等を行っていない。</p>	<p>・比奈知ダムかさ上げに伴い、新たに水没する用地の取得及び住居移転、導水路施設の用地約6haの取得等が必要となるため、土地所有者等の協力が必要である。</p> <p>・ため池の管理者である土地改良区等の同意が必要である。</p>
<p>●関係する河川使用者の同意の見通しはどうか</p> <p>実現性</p>	<p>・関係府県知事 (三重県、奈良県、京都府、大阪府) からは、現行の事業実施計画に異議がない旨の回答を得ている。</p> <p>・利水参画者 (伊賀市) は、現行の事業実施計画に同意している。</p>	<p>・ため池の管理者である土地改良区等の同意が必要である。</p> <p>(関係河川使用者からの意見)</p> <p>・伊賀市からは、国の補助制度が適用されるのか、ランニングコストを含めてどれだけ負担しなくてはならないかを知りたい。また、必要な水量を確実に取水できるように配慮されたいとの意見を表明されている。</p> <p>・三重県からは、ため池所有者または管理者との合意形成、耐震化・老朽化対策への配慮、新規築堤盛土の確保に対する十分な調査調整が必要との意見を表明されている。</p>	<p>・導水路の放流口下流の関係する河川使用者の同意が必要である。</p> <p>・発電に使用された流水を取水することを想定しているため、取水方法について発電事業者との協議が必要である。</p> <p>(関係河川使用者からの意見)</p> <p>・伊賀市からは、国の補助制度が適用されるのか、ランニングコストを含めてどれだけ負担しなくてはならないかを知りたい。また、必要な水量を確実に取水できるように配慮されたいとの意見を表明されている。</p> <p>・大阪広域水道企業団からは、買い上げに当たっては各利水者と十分協議したきたいとの意見が表明されている。</p> <p>・阪神水道企業団からは、既存利水者の維持管理費等の負担が増加することのないようお願いしたいとの意見が表明されている。</p> <p>・三重県企業庁からは、発電電力量の低下が予想され、また、放流に関し建設当初からの考え方と大きく異なるため電気事業者と十分な調整をお願いしたいとの意見が表明されている。</p> <p>・名張市からは、導水路は埋設物 (水道管を含む) へなるべく影響が出ないように配慮をお願いします。また、名張市の既得水利権は、必ず確保していただきたいとの意見が表明されている。</p> <p>・大阪市からは、水源買い上げの具体的な条件 (買い上げ額の考え方、時期など) を提示していただく必要があると表明されている。</p> <p>・東海農政局からは、青蓮寺ダムの特定かんがい利水容量を前提とした調整を図られたいとの意見が表明されている。</p>	<p>・青蓮寺ダムの利水参画者、ダム下流の関係する河川使用者、導水路放流口下流の関係する河川使用者の同意が必要である。</p> <p>(関係河川使用者からの意見)</p> <p>・伊賀市からは、国の補助制度が適用されるのか、ランニングコストを含めてどれだけ負担しなくてはならないかを知りたい。また、必要な水量を確実に取水できるように配慮されたいとの意見を表明されている。</p> <p>・奈良市からは、本市に対して導水路建設等による利水への影響がないよう、また、ダム管理費負担金の増加にならないようお願いするとの意見が表明されている。</p> <p>・京都府からは、買上時期、管理負担金軽減額等の買上条件も示していただきたい。最終的には買上条件に基づき、活用 (買上) 可能水量を判断していくものであると表明されている。</p> <p>・大阪広域水道企業団からは、買い上げに当たっては各利水者と十分協議したきたいとの意見が表明されている。</p> <p>・阪神水道企業団からは、既存利水者の維持管理費等の負担が増加することのないようお願いしたいとの意見が表明されている。</p> <p>・三重県企業庁からは、発電電力量の低下が予想され、また、放流に関し建設当初からの考え方と大きく異なるため電気事業者と十分な調整をお願いしたいとの意見が表明されている。</p> <p>・名張市からは、導水路は埋設物 (水道管を含む) へなるべく影響が出ないように配慮をお願いします。また、名張市の既得水利権は、必ず確保していただきたいとの意見が表明されている。</p> <p>・大阪市からは、水源買い上げの具体的な条件 (買い上げ額の考え方、時期など) を提示していただく必要があると表明されている。</p> <p>・東海農政局からは、青蓮寺ダムの特定かんがい利水容量を前提とした調整を図られたいとの意見が表明されている。</p>	<p>・青蓮寺ダムおよび比奈知ダムの利水参画者、ダム下流の関係する河川使用者、導水路放流口下流の関係する河川使用者の同意が必要である。</p> <p>(関係河川使用者からの意見)</p> <p>・伊賀市からは、国の補助制度が適用されるのか、ランニングコストを含めてどれだけ負担しなくてはならないかを知りたい。また、必要な水量を確実に取水できるように配慮されたいとの意見を表明されている。</p> <p>・奈良市からは、本市に対して導水路建設等による利水への影響がないよう、また、ダム管理費負担金の増加にならないようお願いするとの意見が表明されている。</p> <p>・京都府からは、買上時期、管理負担金軽減額等の買上条件も示していただきたい。最終的には買上条件に基づき、活用 (買上) 可能水量を判断していくものであると表明されている。</p> <p>・三重県企業庁からは、発電電力量の低下が予想され、また、放流に関し建設当初からの考え方と大きく異なるため電気事業者と十分な調整をお願いしたいとの意見が表明されている。</p> <p>・名張市からは、導水路は埋設物 (水道管を含む) へなるべく影響が出ないように配慮をお願いします。また、名張市の既得水利権は、必ず確保していただきたいとの意見が表明されている。</p> <p>・大阪市からは、水源買い上げの具体的な条件 (買い上げ額の考え方、時期など) を提示していただく必要があると表明されている。</p> <p>・東海農政局からは、青蓮寺ダムの特定かんがい利水容量を前提とした調整を図られたいとの意見が表明されている。</p>	<p>・青蓮寺ダムの利水参画者、ダム下流の関係する河川使用者、導水路放流口下流の関係する河川使用者の同意が必要である。</p> <p>・青蓮寺用水活用に伴い、管理者である青蓮寺用水土地改良区等の協力が必須である。</p> <p>(関係河川使用者からの意見)</p> <p>・伊賀市からは、国の補助制度が適用されるのか、ランニングコストを含めてどれだけ負担しなくてはならないかを知りたい。また、必要な水量を確実に取水できるように配慮されたいとの意見を表明されている。</p> <p>・大阪広域水道企業団からは、買い上げに当たっては各利水者と十分協議したきたいとの意見が表明されている。</p> <p>・阪神水道企業団からは、既存利水者の維持管理費等の負担が増加することのないようお願いしたいとの意見が表明されている。</p> <p>・三重県企業庁からは、発電電力量の低下が予想され、また、放流に関し建設当初からの考え方と大きく異なるため電気事業者と十分な調整をお願いしたいとの意見が表明されている。</p> <p>・名張市からは、導水路は埋設物 (水道管を含む) へなるべく影響が出ないように配慮をお願いします。また、名張市の既得水利権は、必ず確保していただきたいとの意見が表明されている。</p> <p>・大阪市からは、水源買い上げの具体的な条件 (買い上げ額の考え方、時期など) を提示していただく必要があると表明されている。</p> <p>・東海農政局からは、青蓮寺ダムの特定かんがい利水容量を前提とした調整を図られたいとの意見が表明されている。</p>	<p>・比奈知ダムおよび青蓮寺ダムの利水参画者、ダム下流の関係する河川使用者、導水路放流口下流の関係する河川使用者の同意が必要である。</p> <p>(関係河川使用者からの意見)</p> <p>・伊賀市からは、国の補助制度が適用されるのか、ランニングコストを含めてどれだけ負担しなくてはならないかを知りたい。また、必要な水量を確実に取水できるように配慮されたいとの意見を表明されている。</p> <p>・奈良市からは、費用負担が軽減され負担増になることは受け入れられない。また、再開時の工事による水位低下等により、現状のダム運用ができなくなる場合の対応策が必要である。さらに、本市に対して導水路建設等による利水への影響がないようお願いするとの意見が表明されている。</p> <p>・京都府からは、買上時期、管理負担金軽減額等の買上条件も示していただきたい。最終的には買上条件に基づき、活用 (買上) 可能水量を判断していくものであると表明されている。</p> <p>・大阪広域水道企業団からは、買い上げに当たっては各利水者と十分協議したきたいとの意見が表明されている。</p> <p>・阪神水道企業団からは、維持管理費等の負担が増加することのないようお願いしたいとの意見が表明されている。</p> <p>・三重県企業庁からは、発電電力量の低下が予想され、また、放流に関し建設当初からの考え方と大きく異なるため電気事業者と十分な調整をお願いしたいとの意見が表明されている。</p> <p>・名張市からは、導水路は水道管へなるべく影響が出ないように配慮をお願いします。また、名張市の既得水利権は、必ず確保していただきたいとの意見が表明されている。</p> <p>・大阪市からは、水源買い上げの具体的な条件 (買い上げ額の考え方、時期など) を提示していただく必要があると表明されている。</p> <p>・東海農政局からは、青蓮寺ダムの特定かんがい利水容量を前提とした調整を図られたいとの意見が表明されている。</p>	<p>・比奈知ダムの利水参画者、ダム下流の関係する河川使用者、導水路放流口下流の関係する河川使用者の同意が必要である。</p> <p>・ため池の管理者である土地改良区等の同意が必要である。</p> <p>(関係河川使用者からの意見)</p> <p>・伊賀市からは、国の補助制度が適用されるのか、ランニングコストを含めてどれだけ負担しなくてはならないかを知りたい。また、必要な水量を確実に取水できるように配慮されたいとの意見を表明されている。</p> <p>・奈良市からは、費用負担が軽減され負担増になることは受け入れられない。また、再開時の工事による水位低下等により、現状のダム運用ができなくなる場合の対応策が必要である。さらに、本市に対して導水路建設等による利水への影響がないようお願いするとの意見が表明されている。</p> <p>・三重県企業庁からは、ダムかさ上げ有効落差が増加するなど一定のメリットはあるものの、水圧に対する強度計算等の再検討及び必要に応じての設備改修が生じる。また、建設当初に比べダムの容量、高さなどの考え方が大きく異なるため、電気事業者と十分な調整をお願いしたいとの意見が表明されている。</p> <p>・名張市からは、導水路は水道管へなるべく影響が出ないように配慮をお願いします。また、名張市の既得水利権は、必ず確保していただきたいとの意見が表明されている。</p> <p>・大阪市からは、水源買い上げの具体的な条件 (買い上げ額の考え方、時期など) を提示していただく必要があると表明されている。</p> <p>・東海農政局からは、青蓮寺ダムの特定かんがい利水容量を前提とした調整を図られたいとの意見が表明されている。</p>

表 4.3-19 川上ダム検証にかかる検討 総括整理表（新規利水対策案）

利水対策案と実施内容の概要	(1) 現行計画案 (川上ダム案)	(2) ダム以外の貯留施設を中心とした対策案 (ため池案)	(3) 導水を中心とした対策案 (水系間導水案)	(4) 他用途ダム容量の買い上げを中心とした対策案 (1ダム活用案)	(5) 他用途ダム容量の買い上げを中心とした対策案 (2ダム活用案)	(6) 他用途ダム容量の買い上げを中心とした対策案 (青蓮寺用水活用案)	(7) ダム再開発を中心とした対策案 (ダムかさ上げと2ダム活用案)	(8) ダム再開発を中心とした対策案 (ダムかさ上げとため池案)	
●発電を目的として事業に参画している者への影響の程度はどうか	川上ダム建設事業において、発電を目的として参画している者はいない。	川上ダム建設事業において、発電を目的として参画している者はいない。	川上ダム建設事業において、発電を目的として参画している者はいない。	川上ダム建設事業において、発電を目的として参画している者はいない。	川上ダム建設事業において、発電を目的として参画している者はいない。	川上ダム建設事業において、発電を目的として参画している者はいない。	川上ダム建設事業において、発電を目的として参画している者はいない。	川上ダム建設事業において、発電を目的として参画している者はいない。	
●その他の関係者等との調整の見通しはどうか	川上ダム建設に伴う関係河川使用者及び漁業関係者との調整を実施していく必要がある。 川上ダム建設地において、特別天然記念物の生息が確認されているため、文化庁との協議が必要。	漁業関係者との調整を実施していく必要がある。	漁業関係者との調整を実施していく必要がある。 導水管を道路敷地内に敷設するため、道路管理者との調整が必要である。 (関係河川使用者からの意見) 三重県企業庁からは、三浦湾では放流水を加味した新たな漁業環境が形成されていることから、関係自治体や漁業者など地域関係者の合意形成を図ることが必要との意見を表明されている。	漁業関係者との調整を実施していく必要がある。 導水管を道路敷地内に敷設するため、道路管理者との調整が必要である。 水源取得に要する費用は、利水者との協議が必要であり、未確定である。	漁業関係者との調整を実施していく必要がある。 導水管を道路敷地内に敷設するため、道路管理者との調整が必要である。 水源取得に要する費用は、利水者との協議が必要であり、未確定である。	漁業関係者との調整を実施していく必要がある。 導水管を道路敷地内に敷設するため、道路管理者との調整が必要である。 水源取得に要する費用は、利水者との協議が必要であり、未確定である。	漁業関係者との調整を実施していく必要がある。 導水管を道路敷地内に敷設するため、道路管理者との調整が必要である。 水源取得に要する費用は、利水者との協議が必要であり、未確定である。 (関係河川使用者からの意見) 山添村からは、下流域として貯水量の増加に伴う出水時放流量の増加、或いはダム堰堤の耐震強度等懸念されますので嵩上げについては、同意し難いと表明されている。	漁業関係者との調整を実施していく必要がある。 導水管を道路敷地内に敷設するため、道路管理者との調整が必要である。 水源取得に要する費用は、利水者との協議が必要であり、未確定である。 (関係河川使用者からの意見) 山添村からは、下流域として貯水量の増加に伴う出水時放流量の増加、或いはダム堰堤の耐震強度等懸念されますので嵩上げについては、同意し難いと表明されている。	
●事業期間ほどの程度必要か	国土交通省による対応方針等の決定を受け、本体関連工事公告までの諸手続き期間を含め概ね8年を要する。	施設の完成までに概ね32年を要する。 これに加え、事業用地の所有者、関係機関、周辺住民の了解を得るまでの期間が必要である。	施設の完成までに概ね13年を要する。 これに加え、事業用地の所有者、関係機関、周辺住民の了解を得るまでの期間が必要である。	施設の完成までに概ね6年を要する。 これに加え、事業用地の所有者、関係機関、周辺住民の了解を得るまでの期間が必要である。	施設の完成までに概ね6年を要する。 これに加え、事業用地の所有者、関係機関、周辺住民の了解を得るまでの期間が必要である。	施設の完成までに概ね6年を要する。 これに加え、事業用地の所有者、関係機関、周辺住民の了解を得るまでの期間が必要である。	施設の完成までに概ね6年を要する。 これに加え、事業用地の所有者、関係機関、周辺住民の了解を得るまでの期間が必要である。	施設の完成までに概ね6年を要する。 これに加え、事業用地の所有者、関係機関、周辺住民の了解を得るまでの期間が必要である。	
●法制度上の観点から実現性の見通しはどうか	現行法制度のもとで川上ダム案を実施することは可能である。	現行法制度のもとでため池案を実施することは可能である。	現行法制度のもとで水系間導水案を実施することは可能である。	現行法制度のもとで1ダム活用案を実施することは可能である。	現行法制度のもとで2ダム活用案を実施することは可能である。	現行法制度のもとで青蓮寺用水活用案を実施することは可能である。	現行法制度のもとでダムかさ上げと2ダム活用案を実施することは可能である。	現行法制度のもとでダムかさ上げとため池案を実施することは可能である。	
●技術上の観点から実現性の見通しはどうか	技術上の観点から、実現性の隘路となる要素はない。	技術上の観点から、実現性の隘路となる要素はない。	技術上の観点から、実現性の隘路となる要素はない。	技術上の観点から、実現性の隘路となる要素はない。	技術上の観点から、実現性の隘路となる要素はない。	技術上の観点から、実現性の隘路となる要素はない。	技術上の観点から、実現性の隘路となる要素はない。	技術上の観点から、実現性の隘路となる要素はない。	
●将来にわたって持続可能といえるか	継続的な監視や観測が必要となるが、管理実績もあり、適切な維持管理により持続可能である。	継続的な監視や観測が必要となるが、管理実績もあり、適切な維持管理により持続可能である。	継続的な監視や観測が必要となるが、管理実績もあり、適切な維持管理により持続可能である。	継続的な監視や観測が必要となるが、管理実績もあり、適切な維持管理により持続可能である。	継続的な監視や観測が必要となるが、管理実績もあり、適切な維持管理により持続可能である。	継続的な監視や観測が必要となるが、管理実績もあり、適切な維持管理により持続可能である。	継続的な監視や観測が必要となるが、管理実績もあり、適切な維持管理により持続可能である。	継続的な監視や観測が必要となるが、管理実績もあり、適切な維持管理により持続可能である。	
地域社会への影響	●事業地及びその周辺への影響はどの程度か	湛水の影響による不安定化が懸念される斜面については、対策が必要になる。	ため池のかさ上げに必要な用地約340haの取得に伴い、農地等が消失する。	水系間導水施設の用地約1haの取得に伴い、農地等が消失する。	影響は小さいと想定される。	影響は小さいと想定される。	影響は小さいと想定される。	現時点では、比奈知ダムかさ上げによる新たな湛水に伴う地すべりへの影響等に係る調査・検討が行われていない。	現時点では、比奈知ダムかさ上げによる新たな湛水に伴う地すべりへの影響等に係る調査・検討が行われていない。
	●地域振興に対してどのような効果があるか	地元住民で組織するダム対策委員会等で「ダム湖を中心とした地元の生活再建と地域振興」の実現に向けた取り組みを実施しており、ダム湖を新たな観光資源とした地域振興の可能性がある一方で、フォローアップが必要である。 付替道路等の機能補償とあわせて行われるインフラの機能向上を活用した地域振興の可能性がある一方で、フォローアップが必要である。	地域振興に対する新たな効果は想定されない。	地域振興に対する新たな効果は想定されない。	地域振興に対する新たな効果は想定されない。	地域振興に対する新たな効果は想定されない。	地域振興に対する新たな効果は想定されない。	地域振興に対する新たな効果は想定されない。	地域振興に対する新たな効果は想定されない。
	●地域間の利害の衡平への配慮がなされているか	一般的にダムを新たに建設する場合、移転を強いられる水源地と受益地である下流域との間で、地域間の利害の衡平にかかる調整が必要になる。 川上ダムの場合には、現段階で補償措置等により、基本的には水源地の理解を得ている状況である。 なお、このように地域間で利害が異なることを踏まえ、水源地対策特別措置法にもとづき、事業が実施されている。(平成9年2月に水特法に基づき水源地指定を受けている。)	ため池のかさ上げを行う場合、用地買収等を強いられる地域はため池周辺の土地所有者等である一方、受益地域は利水参画者による給水地域であることから、地域間の利害の衡平の調整が必要である。	水系間導水を行う場合、対策実施地域は導水路周辺である一方、受益地域は利水参画者による給水地域であることから、地域間の利害の衡平の調整が必要である。	青蓮寺ダムの有効活用を行う場合、対策実施地域は導水路周辺である一方、受益地域は利水参画者による給水地域であることから、地域間の利害の衡平の調整が必要である。	青蓮寺ダムと比奈知ダムの有効活用を行う場合、対策実施地域は導水路周辺である一方、受益地域は利水参画者による給水地域であることから、地域間の利害の衡平の調整が必要である。	青蓮寺ダムの有効活用及び青蓮寺用水の有効活用を行う場合、対策実施地域は導水路周辺である一方、受益地域は利水参画者による給水地域であることから、地域間の利害の衡平の調整が必要である。	比奈知ダムのかさ上げ及び青蓮寺ダムと比奈知ダムの有効活用を行う場合、用地買収等を強いられる地域は比奈知ダム周辺地域であり、対策実施地域は導水路周辺である一方、受益地域は利水参画者による給水地域であることから、地域間の利害の衡平の調整が必要である。	比奈知ダムのかさ上げ及びため池のかさ上げを行う場合、用地買収等を強いられる地域は比奈知ダム周辺地域及びため池周辺の土地所有者等である一方、受益地域は利水参画者による給水地域であることから、地域間の利害の衡平の調整が必要である。

表 4.3-20 川上ダム検証にかかる検討 総括整理表（新規利水対策案）

利水対策案と実施内容の概要	(1) 現行計画案 (川上ダム案)	(2) ダム以外の貯留施設 を中心とした対策案 (ため池案)	(3) 導水を中心とした対策案 (水系間導水案)	(4) 他用途ダム容量の買い上げ を中心とした対策案 (1ダム活用案)	(5) 他用途ダム容量の買い上げ を中心とした対策案 (2ダム活用案)	(6) 他用途ダム容量の買い上げ を中心とした対策案 (青蓮寺用水活用案)	(7) ダム再開発を中心とした対策案 (ダムかさ上げと2ダム活用案)	(8) ダム再開発を中心とした対策案 (ダムかさ上げとため池案)
●水環境に対してどのような影響があるか	・水質については、夏季から冬季にかけての温水放流、貯水池の富栄養化、溶存酸素量の低下が予測される。このため、環境保全措置として選択取水設備、曝気装置等の運用により影響は回避・低減されると想定される。	・既存ため池の水深の増大により富栄養化等が生じる可能性があり、必要に応じて水質改善等の環境保全措置を講じる必要があると想定される。	・取水地点における水温・水質が流入することから、必要に応じて水質改善等の環境保全措置を講じる必要があると想定される。	・取水地点における水温・水質が流入することから、必要に応じて水質改善等の環境保全措置を講じる必要があると想定される。	・取水地点における水温・水質が流入することから、必要に応じて水質改善等の環境保全措置を講じる必要があると想定される。	・取水地点における水温・水質が流入することから、必要に応じて水質改善等の環境保全措置を講じる必要があると想定される。	・比奈知ダムかさ上げに伴う貯水容量の増加により、貯水池回転率は小さくなるが、その変化は小さいことから、比奈知ダム下流での現況水質等の水環境の変化は小さいと想定される。 ・取水地点における水温・水質が流入することから、必要に応じて水質改善等の環境保全措置を講じる必要があると想定される。	・比奈知ダムかさ上げに伴う貯水容量の増加により、貯水池回転率は小さくなるが、その変化は小さいことから、比奈知ダム下流での現況水質等の水環境の変化は小さいと想定される。 ・取水地点における水温・水質が流入することから、必要に応じて水質改善等の環境保全措置を講じる必要があると想定される。 ・既存ため池の水深の増大により富栄養化等が生じる可能性があり、必要に応じて水質改善等の環境保全措置を講じる必要があると想定される。
●地下水位、地盤沈下や地下水の塩水化にどのような影響があるか	・地下水位等への影響は想定されない。	・地下水位等への影響は小さいと想定される。	・地下水位等への影響は想定されない。	・地下水位等への影響は想定されない。	・地下水位等への影響は想定されない。	・地下水位等への影響は想定されない。	・地下水位等への影響は想定されない。	・地下水位等への影響は小さいと想定される。
●生物の多様性の確保及び流域の自然環境全体にどのような影響があるか	・約104ha(湛水面積) ・動植物の重要な種について、生息・生育地の消失や変換により影響を受ける可能性があるとして予測される種(動物3種、植物14種)がある。このため、移動・移植等の環境保全措置により、影響は回避・低減されると想定される。 また、オオサンショウウオについては、学識者等の指導・助言を得ながら、環境保全措置として個体の移転を行うとともに、遡上路や人工巣穴の設置を行うことにより、影響は回避・低減されると想定される。	・約14a(湛水面積:ため池かさ上げによる増分) ・ため池のかさ上げに伴い、生物の多様性等への影響を与える可能性がある。必要に応じて生息環境の整備や移植等の環境保全措置を講じる必要があると想定される。	・生物の多様性への影響を与える可能性があるとして想定される場合には、環境保全措置が必要となる。	・生物の多様性への影響を与える可能性があるとして想定される場合には、環境保全措置が必要となる。	・生物の多様性への影響を与える可能性があるとして想定される場合には、環境保全措置が必要となる。	・生物の多様性への影響を与える可能性があるとして想定される場合には、環境保全措置が必要となる。	・約7ha(湛水面積:比奈知ダムかさ上げによる増分) ・比奈知ダムかさ上げに伴い、生物の多様性等への影響を与える可能性がある。必要に応じて生息環境の整備や移植等の環境保全措置を講じる必要があると想定される。	・約7ha(湛水面積:比奈知ダムかさ上げによる増分) ・約3ha(湛水面積:ため池かさ上げによる増分) ・比奈知ダムかさ上げ及びため池かさ上げに伴い、生物の多様性等への影響を与える可能性がある。必要に応じて生息環境の整備や移植等の環境保全措置を講じる必要があると想定される。
●土砂流動がどう変化し、下流河川・海岸にどのように影響するか	・ダム下流の前深瀬川および木津川では、河床材料の粗粒化等が生じる可能性が想定される。	・土砂流動への影響は小さいと想定される。	・土砂流動への影響は小さいと想定される。	・既設ダムを活用する対策案であり、現状と比較して土砂流動への影響は小さいと想定される。	・既設ダムを活用する対策案であり、現状と比較して土砂流動への影響は小さいと想定される。	・既設ダムを活用する対策案であり、現状と比較して土砂流動への影響は小さいと想定される。	・比奈知ダムでは現状と比較して下流への土砂流出が変化する可能性があるが、その影響は小さいと想定される。 ・青蓮寺ダムでは既設ダムを活用する対策案であり、現状と比較して土砂流動への影響は小さいと想定される。	・比奈知ダムでは現状と比較して下流への土砂流出が変化する可能性があるが、その影響は小さいと想定される。 ・ため池かさ上げに伴う土砂流動への影響は小さいと想定される。
●景観、人と自然との豊かな触れ合いにどのような影響があるか	・主要な眺望点や景観資源が事業実施区域に存在しないことからこれらに対する影響は想定されない。 ・主要な人と自然との豊かな触れ合いの活動の場への影響はないと想定される。	・主要な景観及び人と自然との豊かな触れ合いの活動の場に変化はないと想定される。	・主要な景観及び人と自然との豊かな触れ合いの活動の場に変化はないと想定される。	・主要な景観及び人と自然との豊かな触れ合いの活動の場に変化はないと想定される。	・主要な景観及び人と自然との豊かな触れ合いの活動の場に変化はないと想定される。	・主要な景観及び人と自然との豊かな触れ合いの活動の場に変化はないと想定される。	・比奈知ダム堤体および付替道路等により景観が一部変化する想定されるため、法面の植生回復等の環境保全措置を講じる必要がある。 ・主要な人と自然との豊かな触れ合い活動の場に変化はないと想定される。	・比奈知ダム堤体および付替道路等により景観が一部変化する想定されるため、法面の植生回復等の環境保全措置を講じる必要がある。 ・主要な人と自然との豊かな触れ合い活動の場に変化はないと想定される。
●CO2排出負荷はどう変わるか	・中部電力(株)に対する水力発電の廃止補償が必要であり、これに対応する分量のCO2排出量が増加すると想定される。	・変化は想定されない。	・ポンプ使用による電力増に伴いCO2排出量が増加すると想定される。	・ポンプ使用による電力増に伴いCO2排出量が増加すると想定される。	・ポンプ使用による電力増に伴いCO2排出量が増加すると想定される。	・ポンプ使用による電力増に伴いCO2排出量が増加すると想定される。	・ポンプ使用による電力増に伴いCO2排出量が増加すると想定される。	・ポンプ使用による電力増に伴いCO2排出量が増加すると想定される。