

調査対象者（調査会社の登録者）
約400万人

一次調査※1（12/10～13）回答者
約30万人

※1 調査対象者にこの1年で山、川、湖、砂浜等に訪問したことがあるか質問

一次調査の内 砂浜に行ったと回答 約5万人※2

（1年間で砂浜に行った交通に関する
出発地（町域別）、到着地（都道府県別）データ）

※2 無効サンプル等を除外したもの
到着地（都道府県）は複数選択可能としており、
トリップベースで約70,000サンプル



・ 1次調査で把握していない、
目的、交通手段、交通経費、
詳細な到着地 等について、
2次調査を実施

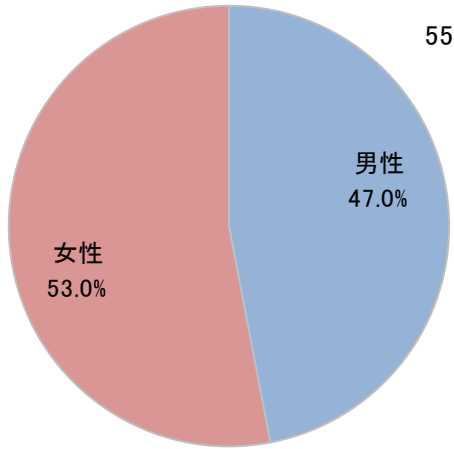
2次調査データ（1/7～9）約4,300サンプル※3

※3 到着地の都道府県別に約100サンプル
なお、県外からの交通が飛行機に限定される沖縄県等は、
交通経費の算出のため、上記サンプルに併せて
出発地の都道府県別に3サンプル程度追加調査

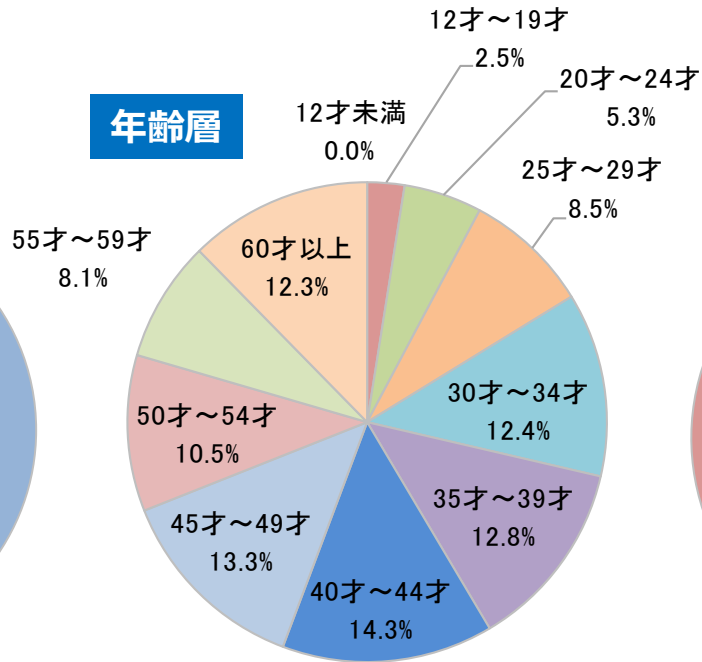
Webアンケート調査結果等を用いて、
交通量や交通費用を算定し、
砂浜の利用上の価値を
都道府県別に原単位を設定する。

N=50,000

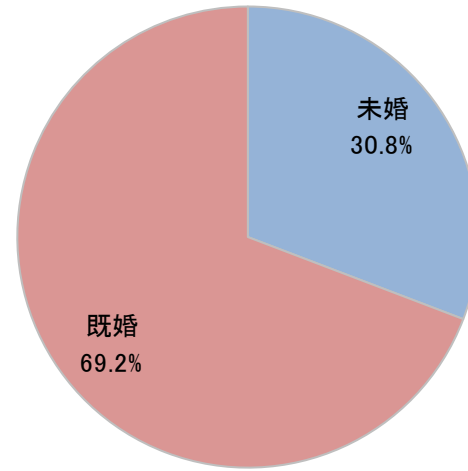
性別



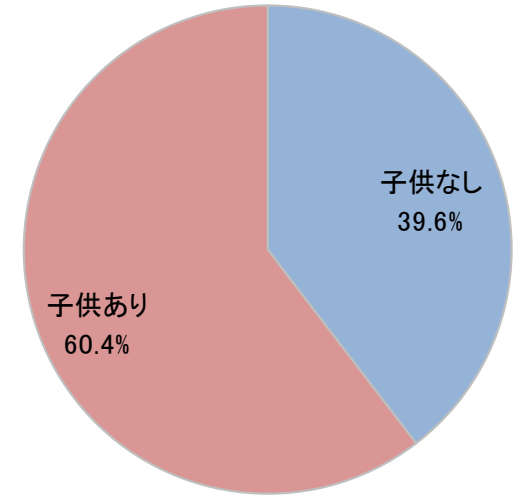
年齢層



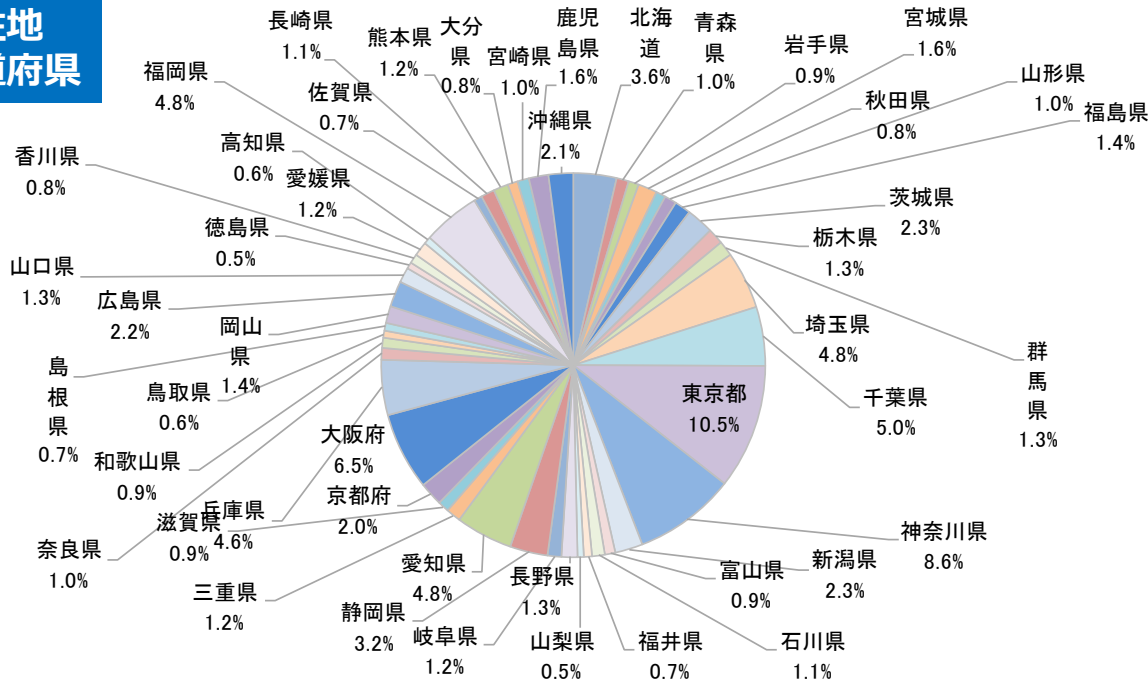
既婚・未婚



子供の有無

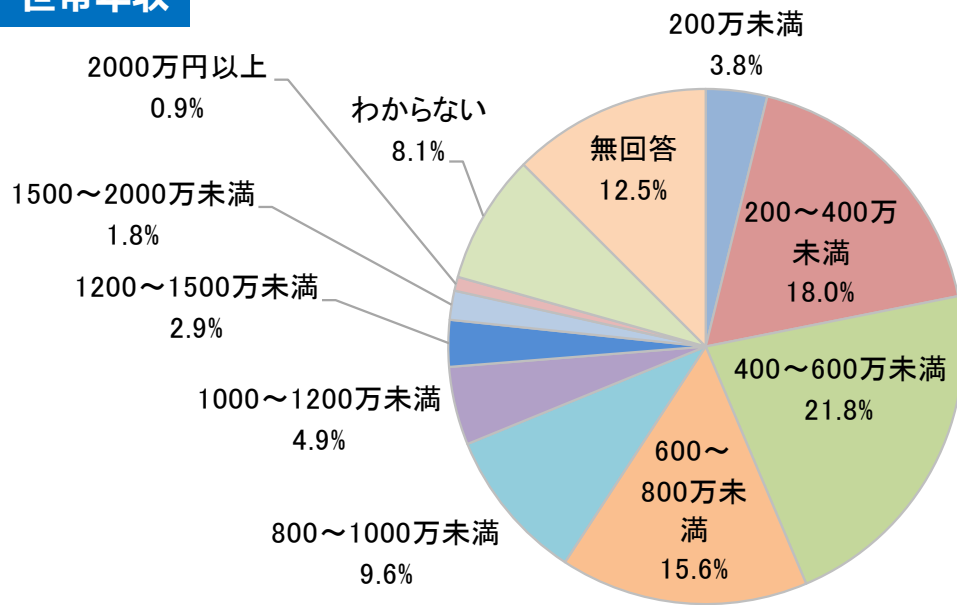


居住地 都道府県

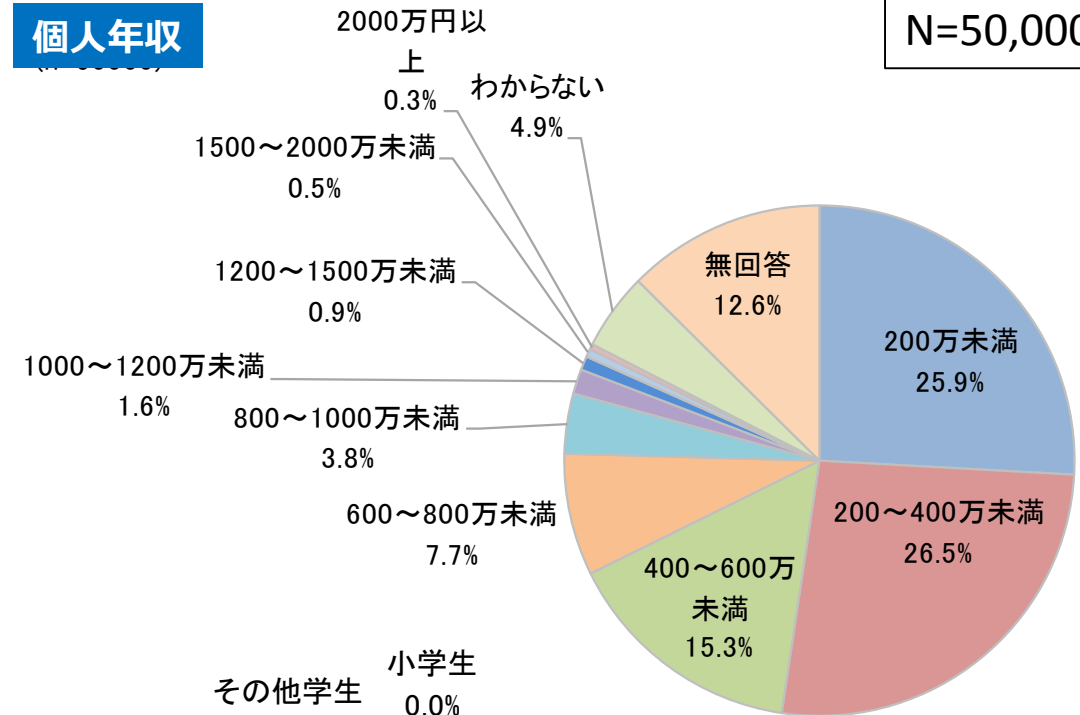


N=50,000

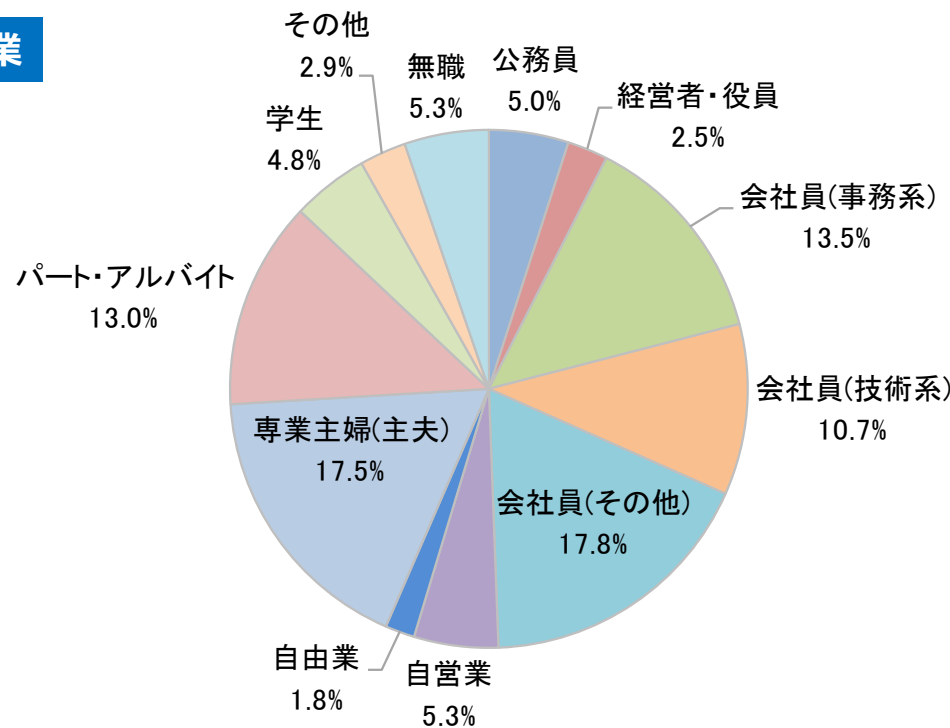
世帯年収



個人年収



職業



学生種別

