（令和三年度）

国土交通省
水管理・国土保全局
編

海岸統計

令和４年度版

海　岸　統　計

（令和３年度）

国土交通省　水管理・国土保全局　編

沿岸の名称及び区分

都道府県名	沿岸名	区域		摘要
		起点	終点	
北海道	北見	宗谷岬	知床岬	宗谷岬は宗谷港港湾区域の西端とする。
北海道	根室	知床岬	納沙布岬	
北海道	十勝釧路	納沙布岬	襟裳岬	
北海道	日高胆振	襟裳岬	地球岬	
北海道	渡島東	地球岬	恵山岬	
北海道	渡島南	恵山岬	白神岬	
北海道	後志檜山	白神岬	積丹岬	
北海道	石狩湾	積丹岬	雄冬岬	
北海道	天塩	雄冬岬	宗谷岬	宗谷岬は宗谷港港湾区域の西端とする。
青森	下北八戸	岩手県界	北海岬	
青森	陸奥湾	北海岬	根岸	根岸は平舘漁港区域の南端とする。
青森	津軽	根岸	秋田県界	根岸は平舘漁港区域の南端とする。
秋田	秋田	青森県界	山形県界	
山形	山形	秋田県界	新潟県界	
岩手	三陸北	青森県界	鮭ヶ崎	
岩手 宮城	三陸南	鮭ヶ崎	黒崎 （牡鹿半島）	
宮城 福島	仙台湾	黒崎 （牡鹿半島）	茶屋ヶ岬	
福島	福島	茶屋ヶ岬	茨城県界	
茨城	茨城	福島県界	千葉県界	
千葉	千葉東	茨城県界	洲崎	
千葉 東京 神奈川	東京湾	洲崎	剣崎	
東京	伊豆小笠原諸島	―	―	
神奈川	相模灘	剣崎	静岡県界	
新潟	新潟北	山形県界	鳥ヶ首岬	
新潟	佐渡	―	―	
新潟 富山	富山湾	鳥ヶ首岬	石川県界	
石川	能登半島	富山県界	高岩岬	
石川 福井	加越	高岩岬	越前岬	
静岡	伊豆半島	神奈川県界	大瀬崎	
静岡	駿河湾	大瀬崎	御前崎	
静岡 愛知	遠州灘	御前崎	伊良湖岬	
愛知 三重	三河湾・伊勢湾	伊良湖岬	神前岬	
三重 和歌山	熊野灘	神前岬	潮岬	
福井	若狭湾	越前岬	京都府界	
京都	丹後	福井県界	兵庫県界	
兵庫	但馬	京都府界	鳥取県界	
和歌山	紀州灘	潮岬	大阪府界	
兵庫 大阪	大阪湾	和歌山県界	明石市 東境界	

都道府県名	沿岸名	区域		摘要
		起点	終点	
兵庫	播磨	明石市 東境界	岡山県界	
兵庫	淡路	―	―	
鳥取	鳥取	兵庫県界	島根県界	
島根	島根	鳥取県界	山口県界	
島根	隠岐	―	―	
山口	山口北	島根県界	下関市 豊浦町南境界	
山口	山口南	下関市 豊浦町南境界	広島県界	
広島	広島	山口県界	岡山県界	
岡山	岡山	広島県界	兵庫県界	
徳島 香川	讃岐阿波	三崎 （三豊市）	孫崎 （鳴門）	
徳島	紀伊水道西	孫崎 （鳴門）	蒲生田岬	
徳島 高知	海部灘	蒲生田岬	室戸岬	
高知	土佐湾	室戸岬	足摺岬	
高知 愛媛	豊後水道東	足摺岬	佐田岬	
愛媛	伊予灘	佐田岬	錨掛ノ鼻	
愛媛 香川	燧灘	錨掛ノ鼻	三崎 （三豊市）	
福岡	玄界灘	佐賀県界	北九州市 西境界	
福岡 大分	豊前豊後	北九州市 西境界	関崎	
大分	豊後水道西	関崎	宮崎県界	
宮崎	日向灘	大分県界	鹿児島県界	
鹿児島	大隅	宮崎県界	佐多岬	
鹿児島	鹿児島湾	佐多岬	長崎鼻 （薩摩半島）	
鹿児島	薩摩	長崎鼻 （薩摩半島）	大崎 （長島）	黒瀬戸においては黒之瀬戸大橋を境界とする。
鹿児島	薩南諸島	―	―	硫黄鳥島を除く。
熊本 鹿児島	八代海	大崎 （長島）	小松崎 （天草下島）	本渡瀬戸においては瀬戸大橋を境界とする。天草松島地域においては天草２号橋から天草４号橋及び合津港港湾区域西端を境界とする。三角港付近は三角港港湾区域北端を境界とする。
熊本 佐賀 福岡 長崎	有明海	長崎鼻 （天草下島）	瀬詰崎	本渡瀬戸においては瀬戸大橋を境界とする。天草松島地域においては天草２号橋から天草４号橋及び合津港港湾区域西端を境界とする。三角港付近は三角港港湾区域北端を境界とする。
熊本	天草西	小松崎 （天草下島）	長崎鼻 （天草下島）	
長崎	橘湾	瀬詰崎	野母崎	
長崎	西彼杵	野母崎	西海橋 （西海市側）	
長崎	大村湾	西海橋 （西海市側）	西海橋 （佐世保市側）	
長崎 佐賀	松浦	西海橋 （佐世保市側）	福岡県界	
長崎	五島・壱岐・対馬	―	―	
沖縄	琉球諸島	―	―	硫黄鳥島を含む。

日本沿岸区分図

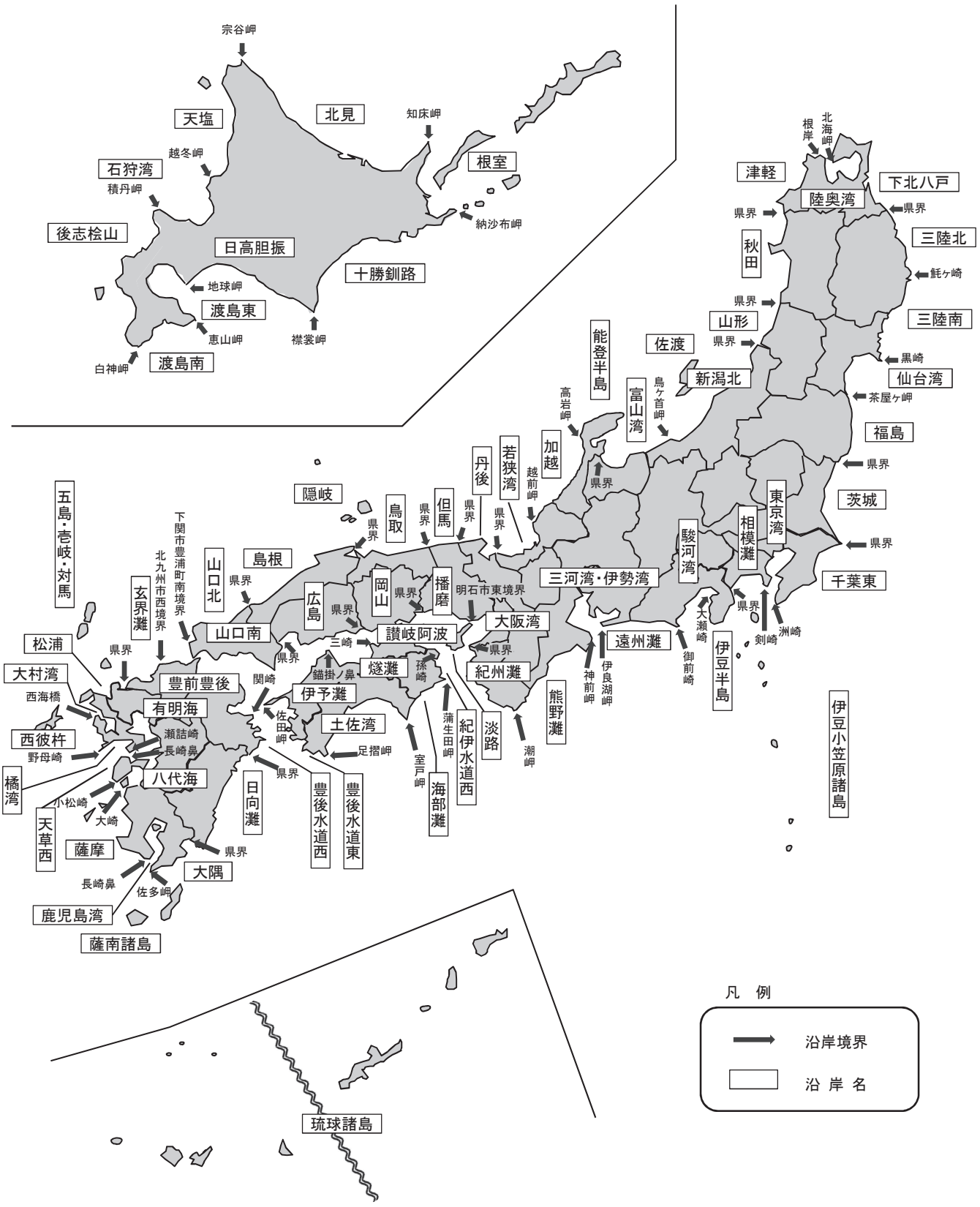
宗谷岬
天塩
北見
知床岬
越冬岬
石狩湾
根室
積丹岬
後志桧山
日高胆振
納沙布岬
十勝釧路
地球岬
渡島東
恵山岬
襟裳岬
白神岬
渡島南
根岸
北海岬
津軽
下北八戸
陸奥湾
県界
三陸北
秋田
毛ヶ崎
山形
三陸南
佐渡
黒崎
仙台湾
新潟北
茶屋ヶ岬
能登半島
富山湾
鳥ヶ首岬
高岩岬
福島
加越
若狭湾
丹後
越前岬
茨城
但馬
鳥取
隠岐
東京湾
相模灘
駿河湾
千葉東
三河湾・伊勢湾
岡山
播磨
明石市東境界
広島
島根
山口北
大阪湾
讃岐阿波
山口南
下関市豊浦町南境界
北九州市西境界
玄界灘
五島・壱岐・対馬
松浦
大村湾
西海橋
豊前豊後
有明海
西彼杵
野母崎
瀬詰崎
長崎鼻
橘湾
八代海
天草西
小松崎
大崎
薩摩
長崎鼻
佐多岬
大隅
鹿児島湾
薩南諸島
日向灘
豊後水道西
豊後水道東
関崎
佐田岬
伊予灘
錨掛ノ鼻
燧灘
三崎
孫崎
土佐湾
足摺岬
室戸岬
海部灘
蒲生田岬
紀伊水道西
淡路
紀州灘
潮岬
熊野灘
遠州灘
神前岬
伊良湖岬
御前崎
大瀬崎
伊豆半島
剣崎
洲崎
伊豆小笠原諸島
琉球諸島
凡　例
沿岸境界
沿 岸 名

概　　説

§１　海岸線の概説

わが国土は、北海道、本州、四国及び九州の四大島とその周辺の多数の島々からなっているため、海岸線の形状が極めて複雑であり海岸線の延長が非常に長く、海岸線１km当たりの国土面積は約10.71㎢である。

図－１に示すように海岸線延長約35,278kmのうち海岸保全区域に指定されている海岸の延長は約40.5％にあたる14,293kmあり、他は海岸管理者が管理する一般公共海岸区域又は道路護岸、鉄道護岸、保安林などの他目的から管理されているもの及び天然海岸といった管理を要しないものなどである。

海岸保全区域のうち海岸保全施設により防御されている海岸（有施設延長）は約9,713kmで海岸線延長に対しては約27.5％、海岸保全区域延長に対しては約68.0％、二線堤を除く海岸保全区域延長に対しては約70.6％である。

47都道府県のうち海に接しない８県を除いた39都道府県の概況は図－２のとおりである。

海岸保全区域延長は、北海道が最も長く、これに長崎県、愛媛県、山口県、鹿児島県と続いている。

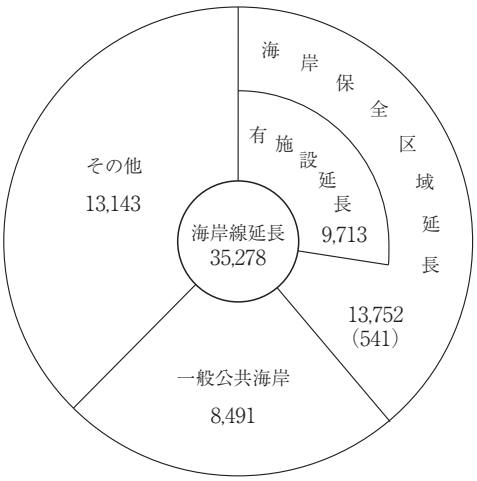

（　）書は二線堤で外書であり、
海岸線延長には含まれていない。

図－１　海岸の概況（単位：km）

なお、海岸線延長は北海道、長崎県、鹿児島県の順に長い。

海岸保全区域延長の所管省庁別の現況は、図－３のとおりであり、国土交通省水管理・国土保全局（以下「水管理・国土保全局」という。）所管が35.5％、同省港湾局（以下「港湾局」という。）所管が28.8％、農林水産省農村振興局（以下「農村振興局」という。）所管が11.6％、同省水産庁(以下「水産庁」という。)所管が21.5％、水管理・国土保全局と農村振興局の

共管(以下「水・国土農振共管」という。)となっているものが2.7%の割合となっている。

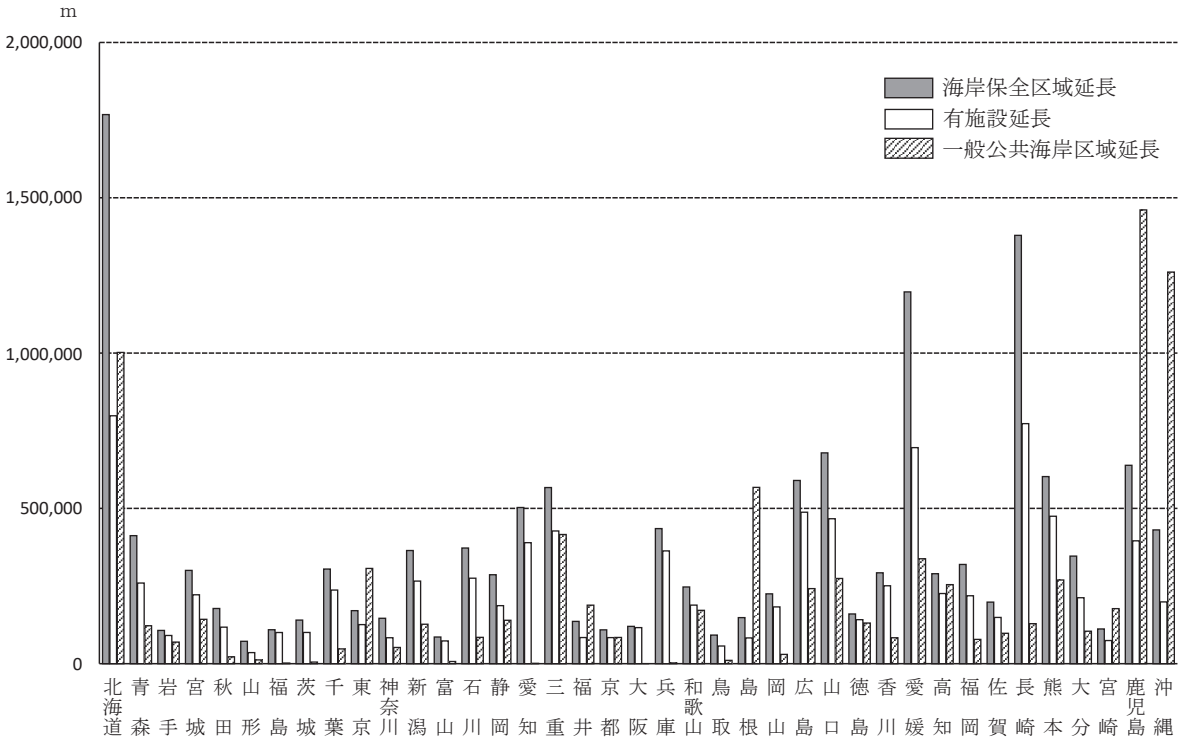

図－２　都道府県別海岸線現況(単位:km)

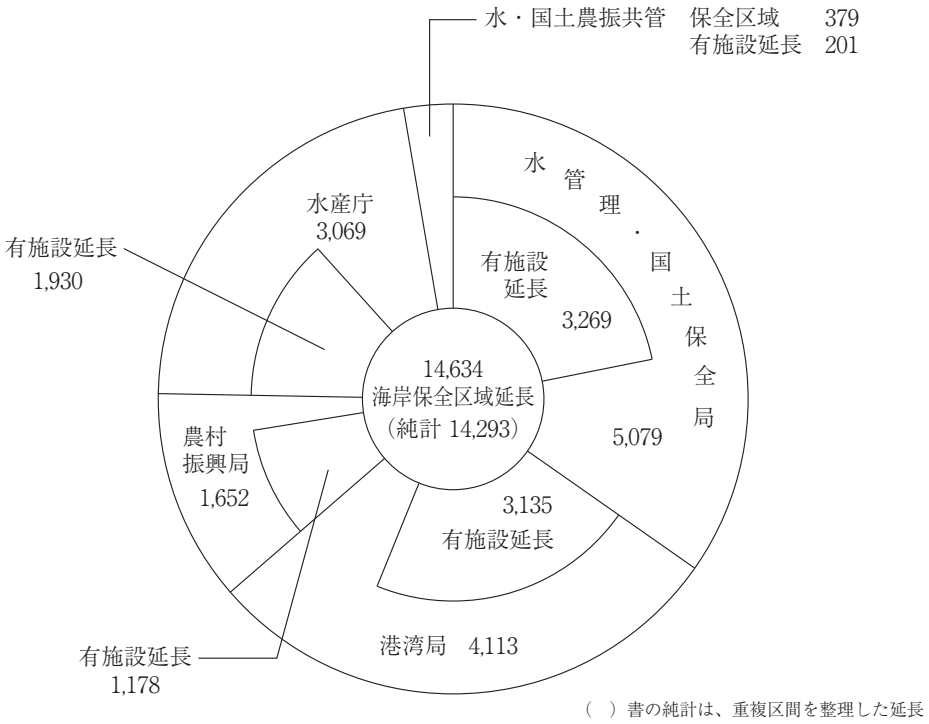

図－３　海岸保全区域の所管別現況(単位:km)

§２　海岸事業の推移

海岸事業は、昭和31年に海岸法が制定されるまでは、予算補助として実施されていたため、国の財政状況によって事業費の額に増減があり非常に不安定であったが、海岸法が制定され法律に基づく事業となってから順調に事業が進められてきたところである。

海岸事業が予算措置として発足した昭和25年度以降の海岸事業費の推移を図－４に示した。この図によると昭和27年度を頂点として、昭和30年度までは下降線をたどり、昭和30年度は8.7億円となっている。昭和31年度以降は比較的順調な伸びを示していたが、昭和54年度からは伸びがほぼ横ばいの状況が続いていた。その後、増減を繰り返し、平成10年度以降概ね下降線をたどっている。平成22年度については、前年度に対して倍率0.22倍となっているが、これは従来の補助事業費の大部分が平成22年度に創設された社会資本整備総合交付金及び農山漁村地域整備交付金に計上されたことによるものである。

令和３年度については前年度に対して倍率1.06倍となっており、その概況は図－５のとおりであるが、これによると所管省庁別の割合では、水管理・国土保全局39.8％、港湾局39.8％、農村振興局9.1％、水産庁11.3％となっている

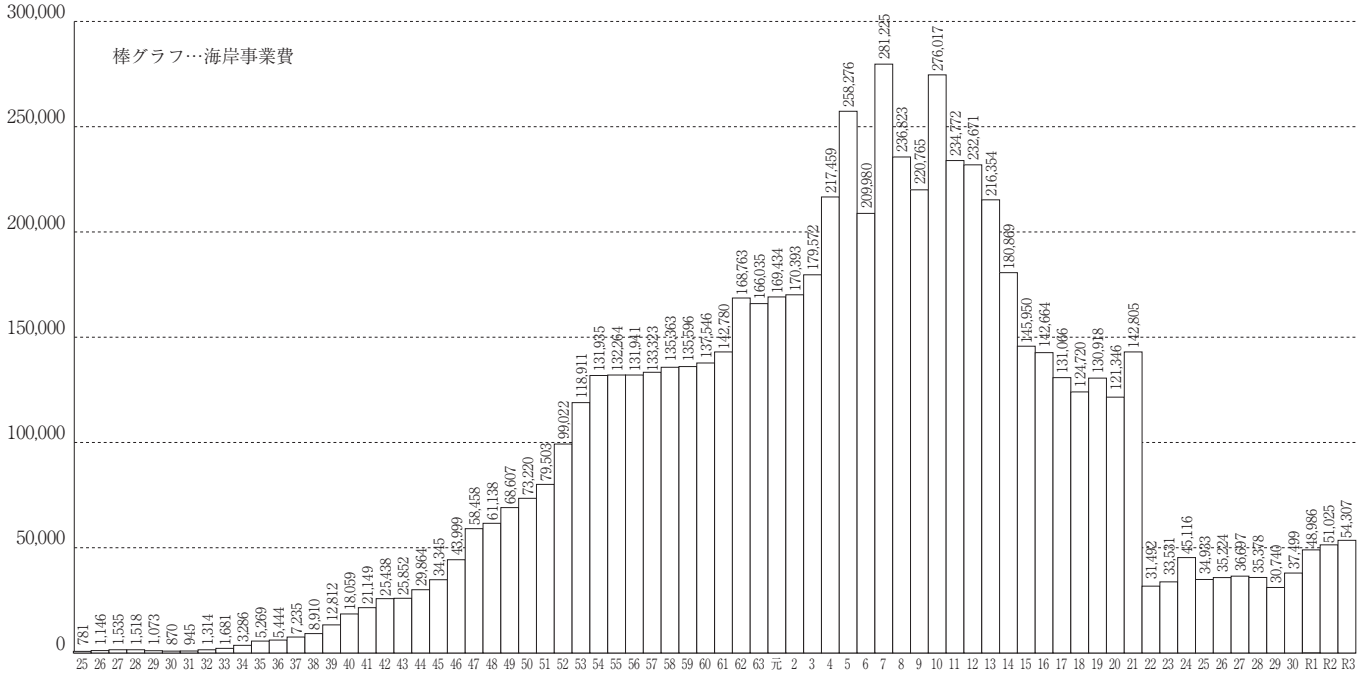

図－４　海岸事業費の推移（単位：百万円）

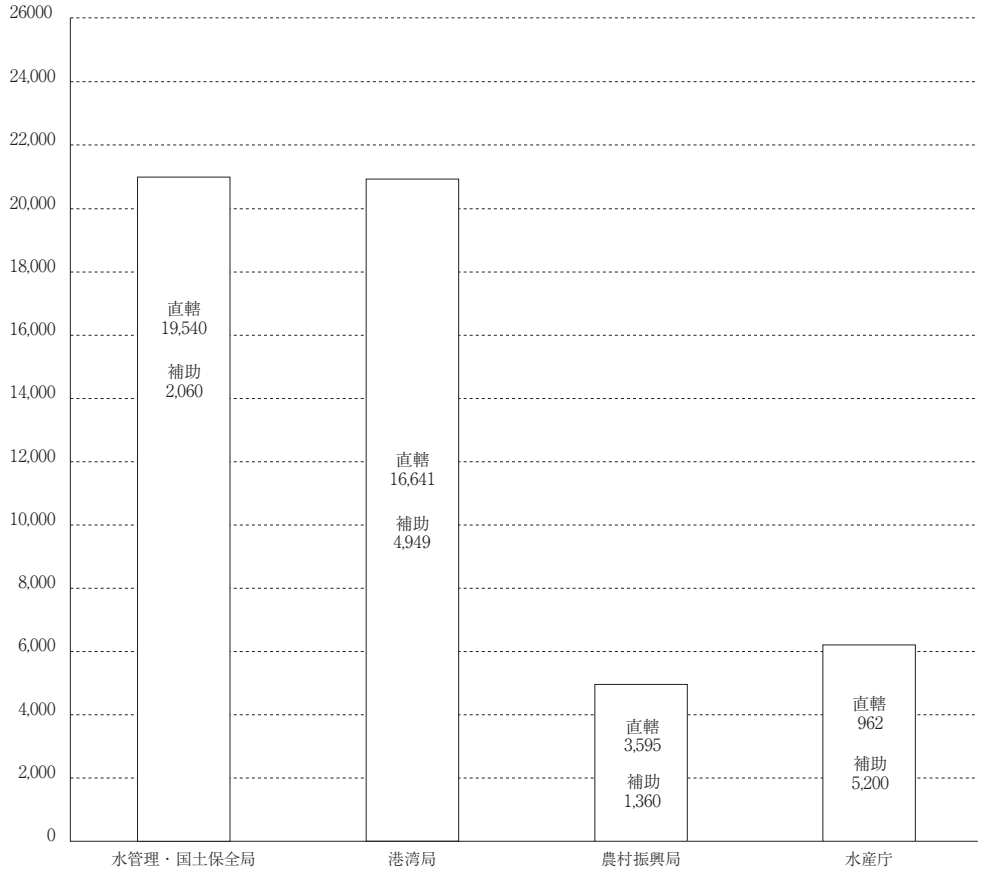

図－５　令和３年度省庁別事業別海岸事業費（単位：百万円）

§３　令和３年に発生した海岸災害の状況

令和３年に発生した災害のうち国庫負担対象の災害として決定された海岸災害は、78箇所であり（補助153箇所）、その復旧費は11,727,816千円（すべて補助）である。海岸を有する39都道府県における、水管理・国土保全局、港湾局、農村振興局及び水産庁に関する全公共土木施設災害に占める割合は箇所数で2.1％、復旧費で15.3％となっている。

令和３年に発生した海岸災害を発生原因別にみると、最も多いのが「台風」によるもので、32.8％、次いで「冬期波浪」によるものが31.6％などとなっている。

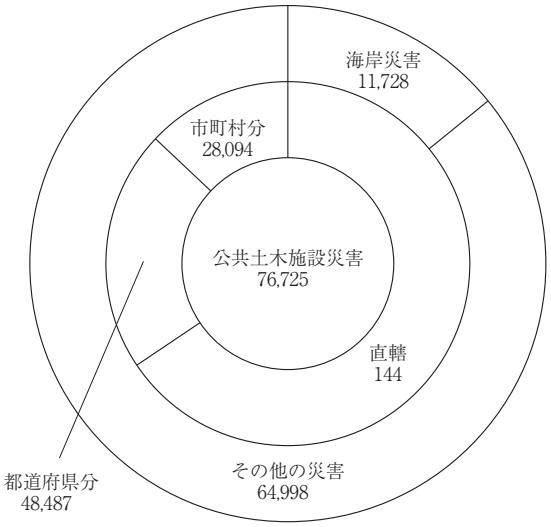

図－６　令和３年発生災害に対する海岸災害の割合（単位：百万円）

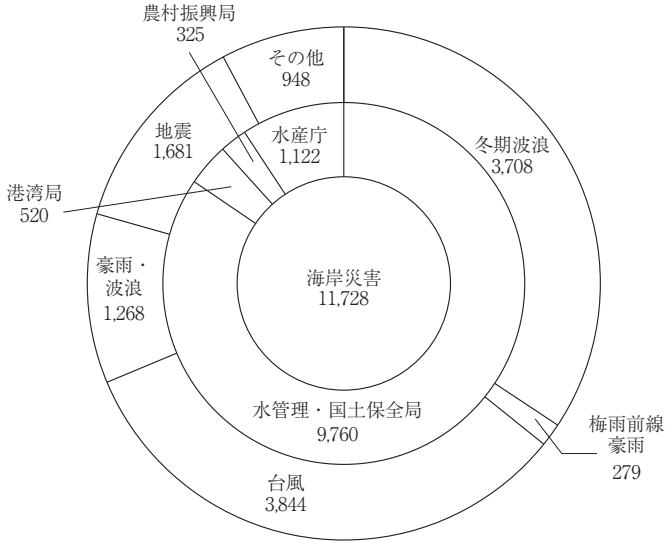

図－７　令和３年発生所管別原因別海岸災害の割合（単位：百万円）

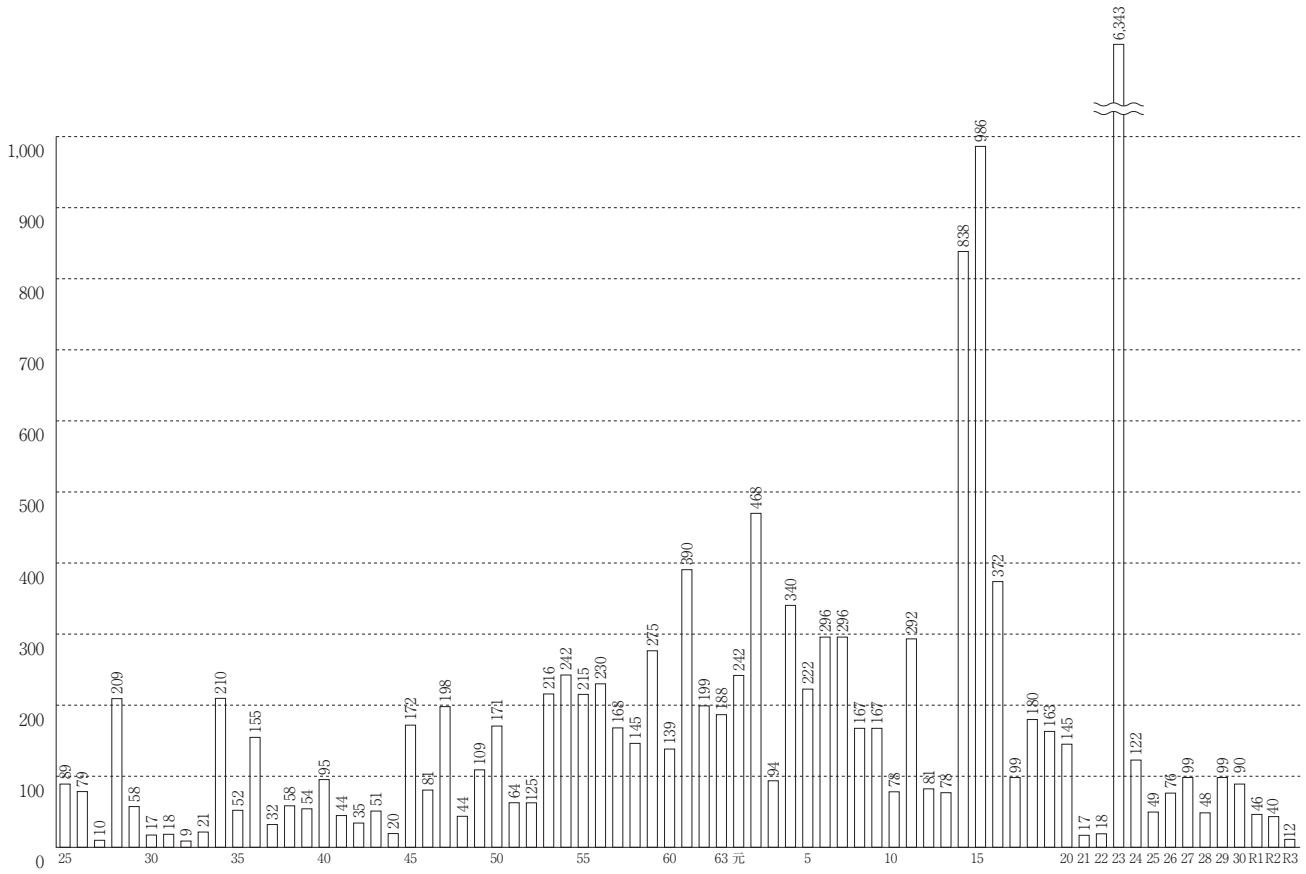

図－８　海岸災害復旧費の変動（直轄災害を除く）（単位：億円）

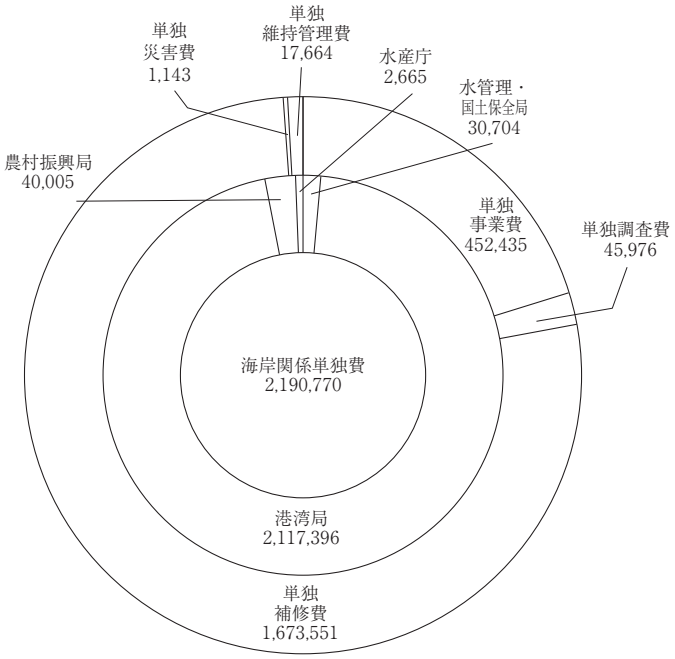

図－９　令和３年度海岸関係単独費支出状況（単位：百万円）

統 計 デ ー タ

1．海岸の概況

1－1　全国海岸概況調

事項 / 所管別	海岸線延長 A ＝D＋G＋H	うち砂浜のある海岸線延長	うち背後に保安林のある海岸線延長	海岸保全区域延長 B	うち二線堤 C	海岸線のみに係る延長 D＝B－C	一般公共海岸区域延長 E	うちBの背後に位置する延長 F
水管理・国土保全局				(5,079,298) 5,174,980	(72,881) 85,400	(5,006,417) 5,089,580	(8,371,808) 8,383,885	(108,717) 108,717
港湾局				(4,113,301) 4,259,092	(248,564) 262,884	(3,864,737) 3,996,208	(38,329) 43,329	( )
農村振興局				(1,652,314) 1,722,673	(23,918) 26,542	(1,628,396) 1,696,131	(28,109) 28,109	( )
水産庁				(3,069,077) 3,094,044	(185,764) 186,587	(2,883,313) 2,907,457	(52,731) 59,808	( )
水・国土農振共管				(378,956) 383,672	(9,510) 9,510	(369,446) 374,162	(449) 449	( )
合計	35,277,957	4,651,216	1,662,712	14,292,944	540,636	13,752,308	8,491,425	108,717

注１：「その他」欄には 、北方領土 1,347,800m、尖閣列島 21,550mが含まれている。
注２：「海岸保全区域延長」及び「一般公共海岸区域延長」欄の所管別の上段（　）書きについては、当該重複区間を整理した延長を記載し、合計については、当該重複区間を整理した延長を足し合わせて記載している。所管別における小数点以下の端数を四捨五入しているので、合計と合致しない場合がある。
注３：「海岸線延長」欄のうち砂浜のある海岸線延長及びその背後に保安林のある海岸線延長、並びにその他の海岸線の延長の数値は、地図及び航空写真等から計測された推計値である。

1－2　海岸保全施設調

事項 / 所管別	海岸保全区域延長	海岸保全施設等										
		堤防 A	護岸 B	小計 C＝A＋B	突堤（ヘッドランドを含む）			ヘッドランドのみ（左の内書）			離岸堤（人工リーフ	
					基	延長	有効延長 D	基	延長	有効延長	基	延長
水管理・国土保全局	5,174,980	967,183	1,910,219	2,877,402	4,018	185,552	187,644	153	28,222	35,708	5,073	483,463
港湾局	4,259,092	867,781	2,202,662	3,070,443	1,730	117,062	108,997	22	4,059	3,061	1,408	194,533
農村振興局	1,722,673	660,856	476,981	1,137,837	600	33,223	39,316				499	49,607
水産庁	3,094,044	353,464	1,473,031	1,826,494	1,145	61,467	52,345	10	697	721	1,709	160,408
水・国土農振共管	383,672	122,665	77,371	200,036	143	9,527	6,019	4	990	1,150	109	8,742
合計	14,634,461	2,971,949	6,140,264	9,112,213	7,636	406,831	394,321	189	33,968	40,640	8,798	896,753

注１：「海岸保全区域延長」欄の合計については、各省庁の重複区間を整理しない延長を足し合わせて記載している。

（単位：m）

	その他の海岸線の延長								海岸保全区域の延長率
Bと重複しない部分の延長 G＝E－F	保安林	鉄道護岸	道路護岸	飛行場	河口部	天然海岸	その他	計 H	D／A
8, 382, 708	946, 848	71, 417	622, 800	85, 163	198, 774	5, 325, 080	5, 892, 859	13, 142, 941	

（単位：m）

を含む）	人工リーフのみ（左の内書）			消波工 消波堤	小計	Gのうち C区域と重複しない延長	砂浜（指定施設）延長	樹林（指定施設）延長	I, Jのうち C, G区域と重複しない延長	海岸保全施設の有効延長	養浜	水門等
有効延長 E	基	延長	有効延長	F	G =D+E+F	H	I	J	K	L =C+H+K	容積（㎥）	（箇所）
644, 442	937	133, 826	178, 037	753, 320	1, 585, 406	391, 705	588			3, 269, 107	17, 860, 817	5, 265
243, 418	153	27, 688	34, 383	133, 166	485, 581	64, 178				3, 134, 621	9, 125, 557	12, 003
65, 269	33	6, 334	7, 363	184, 418	289, 003	40, 526				1, 178, 363	638, 884	2, 514
211, 802	144	19, 484	24, 274	139, 582	403, 729	102, 783			363	1, 929, 640	2, 218, 405	9, 207
11, 245	12	1, 724	2, 269	19, 096	36, 360	1, 218				201, 254	57, 165	521
1, 176, 176	1, 279	189, 056	246, 326	1, 229, 582	2, 800, 079	600, 410	588		363	9, 712, 986	29, 900, 828	29, 510

１－３　管理者別海岸保全区域調

管理者別＼事項		水管理・国土保全局		港湾局		農村振興局	
		箇所数	延長	箇所数	延長	箇所数	延長
専管区間	都道府県	3,190	4,974,892	1,688	3,196,002	1,501	1,505,724
	市町村	18	8,723	504	701,433	189	75,797
	一部事務組合			28	56,702		
	港務局			3	13,422		
	小計	3,208	4,983,615	2,223	3,967,559	1,690	1,581,521
重複区間	都道府県	165	189,578	175	279,946	160	135,244
	市町村	3	1,757	17	6,935	13	5,475
	一部事務組合						
	港務局			2	5,390		
	小計	168	191,335	194	292,271	173	140,719
合計	都道府県	3,355	5,164,470	1,863	3,475,948	1,661	1,640,968
	市町村	21	10,480	521	708,368	202	81,272
	一部事務組合			28	56,702		
	港務局			5	18,812		
	合計	3,376	5,174,950	2,417	4,259,830	1,863	1,722,240

１－４　管理者別一般公共海岸区域延長調

（単位：m）

管理者別＼所管別	水管理・国土保全局	港湾局	農村振興局	水産庁	水・国土農振共管	合計
都道府県	(108,717) 8,367,942	16,790	28,109	28,117		(108,717) 8,440,958
市町村	8,776			17,536		26,312
一部事務組合						
港務局						
合計	(108,717) 8,376,718	16,790	28,109	45,653		(108,717) 8,467,270

注：上段（　）書きは内書で海岸保全区域と重複している延長

（単位：m）

水　産　庁		水・国土農振共管		合　計		純　計（重複区間1/2）	
箇所数	延　長	箇所数	延　長	箇所数	延　長	箇所数	延　長
1,130	1,237,435	132	229,410	7,641	11,143,463	7,641	11,143,463
1,988	1,951,504			2,699	2,737,457	2,699	2,737,457
				28	56,702	28	56,702
				3	13,422	3	13,422
3,118	3,188,939	132	229,410	10,371	13,951,044	10,371	13,951,044
33	26,925	22	9,433	555	641,126	278	320,563
36	22,129			69	36,296	35	18,148
				2	5,390	1	2,695
69	49,054	22	9,433	626	682,812	313	341,406
1,163	1,264,360	154	238,843	8,196	11,784,589	7,919	11,464,026
2,024	1,973,633			2,768	2,773,753	2,734	2,755,605
				28	56,702	28	56,702
				5	18,812	4	16,117
3,187	3,237,993	154	238,843	10,997	14,633,856	10,684	14,292,450

１－５　その他公共海岸に関する調

１－５－１　海岸法第５条第６項による市町村の管理する海岸保全区域調

１－５－２　海岸法第３７条の３第３項による市町村の管理する一般公共海岸区域調

（単位：m）

所管別／事　項	水管理・国土保全局		港　湾　局		農村振興局		水　産　庁		水・国土農振共管		各省庁重複区間		合　計	
	箇所数	延　長	箇所数	延　長	箇所数	延　長	箇所数	延　長	箇所数	延　長	箇所数	延　長	箇所数	延　長
（１－５－１）	14	33,675	4	16,452	14	9,689	62	43,095					94	102,911
（１－５－２）	29	123,502											29	123,502

１－５－３　海岸法第８条の２により指定した行為規制区域調

１－５－４　海岸法第３７条の６により指定した行為規制区域調

（単位：箇所）

所管別／事　項	水管理・国土保全局	港　湾　局	農村振興局	水　産　庁	水・国土農振共管	各省庁重複区間	合　計
（１－５－３）	21	7	15	3	12		58
（１－５－４）	2						2

２．令和３年度海岸事業

２－１　直轄海岸事業実施額調

（単位：千円）

事　項 所管別	直轄海岸保全 施設整備事業	直 轄 海 岸 維 持 管 理	海岸事業調査	合　　計
水管理・国土保全局	17,890,681	1,579,360	70,455	19,540,496
			(101,658)	(101,658)
港　　湾　　局	16,455,329		84,219	16,539,548
農　村　振　興　局	3,586,527		8,473	3,595,000
水　　産　　庁			9,362	9,362
			(101,658)	(101,658)
合　　計	37,932,537	1,579,360	172,509	39,684,406

注：海岸事業調査の上段（　）書きは外書で実施設計調査費である。

２－２　補助海岸事業実施額調

（単位：千円）

事項 / 所管別	高潮対策事業					連携事業					大規模施設改良費					津波対策緊急事業					合計				
	箇所数				金額	箇所数				金額	箇所数				金額	箇所数				金額	箇所数				金額
	継続	新規	計	完了		継続	新規	計	完了		継続	新規	計	完了		継続	新規	計	完了		継続	新規	計	完了	
水管理・国土保全局						4		4		1,140,000	2		2		520,000		2	2		400,000	6	2	8		2,060,000
都道府県						4		4		1,140,000	2		2		520,000		2	2		400,000	6	2	8		2,060,000
市町村																									
港湾局						2		2		758,000	6		6		2,140,700		5	5		2,050,000	8	5	13		4,948,700
都道府県						2		2		758,000	5		5		1,726,700		5	5		2,050,000	7	5	12		4,534,700
市町村等											1		1		414,000						1		1		414,000
農村振興局						1	1	2		920,000	1	1	2		140,000		1	1		300,000	2	3	5		1,360,000
都道府県						1	1	2		920,000	1	1	2		140,000		1	1		300,000	2	3	5		1,360,000
市町村																									
水産庁	4	2	6		2,514,000	2	11	13		2,176,048	1	1	2		300,000		2	2		210,000	7	16	23		5,200,048
都道府県	4	2	6		2,514,000	2	8	10		1,480,048	1	1	2		300,000		2	2		210,000	7	13	20		4,504,048
市町村等							3	3		696,000												3	3		696,000
合計	4	2	6		2,514,000	9	12	21		4,994,048	10	2	12		3,100,700		10	10		2,960,000	23	26	49		13,568,748
都道府県	4	2	6		2,514,000	9	9	18		4,298,048	9	2	11		2,686,700		10	10		2,960,000	22	23	45		12,458,748
市町村等							3	3		696,000	1		1		414,000						1	3	4		1,110,000

３．令和３年海岸災害復旧事業

３－１　直轄海岸災害復旧事業実施額調

（単位：千円）

年災別 / 所管別	令和元年災		令和２年災		令和３年災		合　計	
	箇所数	金　額	箇所数	金　額	箇所数	金　額	箇所数	金　額
水管理・国土保全局	19	229,518	3	225,634			22	455,152
港　湾　局								
農村振興局								
水　産　庁								
合　計	19	229,518	3	225,634			22	455,152

３－２　補助海岸災害復旧事業実施額調

（単位：千円）

年災別 / 所管別	令和元年災		令和２年災		令和３年災		合　計	
	箇所数	金　額	箇所数	金　額	箇所数	金　額	箇所数	金　額
水管理・国土保全局	15	1,382,347	49	8,848,970	60	2,548,258	124	12,779,575
都道府県工事	15	1,382,347	29	8,657,236	39	2,471,847	83	12,511,430
市町村工事			20	191,734	21	76,411	41	268,145
港　湾　局	11	541,719	20	340,894	3	47,892	34	930,505
都道府県工事	10	515,455	16	292,071	3	47,892	29	855,418
市町村工事	1	26,264	4	48,823			5	75,087
農村振興局	2	27,065	1	192,377	1	109,173	4	328,615
都道府県工事	2	27,065	1	192,377	1	109,173	4	328,615
市町村工事								
水　産　庁	14	557,432	20	863,082	5	80,149	39	1,500,663
都道府県工事	10	407,923	20	863,082	4	63,987	34	1,334,992
市町村工事	4	149,509			1	16,162	5	165,671
合　計	42	2,508,563	90	10,245,323	69	2,785,472	201	15,539,358
都道府県工事	37	2,332,790	66	10,004,766	47	2,692,899	150	15,030,455
市町村工事	5	175,773	24	240,557	22	92,573	51	508,903

注：助成及び関連で支出した災害費を含む。

３－３　海岸災害復旧助成事業実施額調

年災別 / 所管別	令和元年災				令和２年災		
	箇所数	金額			箇所数	金額	
		助成	災害	計		助成	災害
水管理・国土保全局							
都道府県工事							
市町村工事							
港湾局					1		20,512
都道府県工事							
市町村工事					1		20,512
農村振興局							
都道府県工事							
市町村工事							
水産庁					5	10,539	5,265
都道府県工事							
市町村工事					5	10,539	5,265
合計					6	10,539	25,777
都道府県工事							
市町村工事					6	10,539	25,777

３－４　海岸災害関連事業実施額調

年災別 / 所管別	令和元年災				令和２年災		
	箇所数	金額			箇所数	金額	
		関連	災害	計		関連	災害
水管理・国土保全局							
都道府県工事							
市町村工事							
港湾局					3	12,091	9,122
都道府県工事					2	9,561	9,122
市町村工事					1	2,530	
農村振興局							
都道府県工事							
市町村工事							
水産庁							
都道府県工事							
市町村工事							
合計					3	12,091	9,122
都道府県工事					2	9,561	9,122
市町村工事					1	2,530	

	令和3年災				合計			
	箇所数	金額			箇所数	金額		
計		助成	災害	計		助成	災害	計
20,512					1		20,512	20,512
20,512					1		20,512	20,512
15,804					5	10,539	5,265	15,804
15,804					5	10,539	5,265	15,804
36,316					6	10,539	25,777	36,316
36,316					6	10,539	25,777	36,316

	令和3年災				合計			
	箇所数	金額			箇所数	金額		
計		関連	災害	計		関連	災害	計
21,213					3	12,091	9,122	21,213
18,683					2	9,561	9,122	18,683
2,530					1	2,530		2,530
					1	64,383		64,383
	1	64,383		64,383	1	64,383		64,383
21,213	1	64,383		64,383	4	76,474	9,122	85,596
18,683	1	64,383		64,383	3	73,944	9,122	83,066
2,530					1	2,530		2,530

４．令和３年発生海岸災害復旧事業決定額

４－１　海岸災害復旧事業決定額

事　項 所管別	直轄海岸災害復旧事業			補助海岸災害復旧事業		
	箇所数	延　長 (m)	金　額	箇所数	延　長 (m)	金　額
水管理・国土保全局				138	1,692	9,760,487
直 轄 工 事						
都道府県工事				62	1,692	7,491,219
市町村工事				76		2,269,268
港　湾　局				7	601	520,124
直 轄 工 事						
都道府県工事				4	537	485,395
市町村工事				3	64	34,729
農 村 振 興 局				4	215	325,469
都道府県工事				4	215	325,469
市町村工事						
水　産　庁				4	120	1,121,736
都道府県工事				4	120	1,121,736
市町村工事						
合　計				153	2,628	11,727,816
直 轄 工 事						
都道府県工事				74	2,564	9,423,819
市町村工事				79	64	2,303,997

注１：補助海岸災害復旧事業の金額には、助成及び関連の災害費を含む。

注２：港湾局の都道府県工事には管理組合分を含む。

（単位：千円）

海岸災害復旧助成事業				海岸災害関連事業			
箇所数	金　　額			箇所数	金　　額		
	助　　成	災　　害	計		助　　成	災　　害	計

４－２　公共土木施設災害と海岸災害の比率調

（単位：千円）

事　項 / 所管別	公共土木施設災害 A		海岸災害 B		比率（%） B／A	
	箇所数	金　額	箇所数	金　額	箇所数	金　額
【直轄】	2	144,494				
水管理・国土保全局						
港　湾　局	2	144,494				
農村振興局						
水　産　庁						
【補助】						
水管理・国土保全局	6,074	69,640,023	138	9,760,487	2.3	14.0
都道府県工事	2,902	44,625,517	62	7,491,219	2.1	16.8
市町村工事	3,172	25,014,506	76	2,269,268	2.4	9.1
港　湾　局	34	1,255,443	7	520,124	20.6	41.4
都道府県工事	30	1,219,177	4	485,395	13.3	39.8
市町村工事	4	36,266	3	34,729	75.0	95.8
農村振興局	1,061	3,164,168	4	325,469	0.4	10.3
都道府県工事	5	335,880	4	325,469	80.0	96.9
市町村工事	1,056	2,828,288				
水　産　庁	82	2,521,355	4	1,121,736	4.9	44.5
都道府県工事	65	2,306,384	4	1,121,736	6.2	48.6
市町村工事	17	214,971				
補助合計	7,251	76,580,989	153	11,727,816	2.1	15.3
都道府県工事	3,002	48,486,958	74	9,423,819	2.5	19.4
市町村工事	4,249	28,094,031	79	2,303,997	1.9	8.2
【総合計】	7,253	76,725,483	153	11,727,816	2.1	15.3

注：港湾局の都道府県工事には管理組合分を含む。

比率（%）のうち0.05未満は非表示

４－３　異常気象別海岸災害調

（単位：千円）

事項 / 所管別	冬期風浪1～3月		梅雨前線豪雨		台風		豪雨・風浪		地震		その他		合計	
	箇所数	金額	箇所数	金額	箇所数	金額	箇所数	金額	箇所数	金額	箇所数	金額	箇所数	金額
【直轄】														
水管理・国土保全局														
港湾局														
農村振興局														
水産庁														
【補助】														
水管理・国土保全局	3	3,127,992	12	278,782	13	2,643,930	45	1,094,576	58	1,667,123	7	948,084	138	9,760,487
都道府県工事	3	3,127,992	5	230,827	4	2,609,634	26	752,150	22	713,892	2	56,724	62	7,491,219
市町村工事			7	47,955	9	34,296	19	342,426	36	953,231	5	891,360	76	2,269,268
港湾局	3	434,371			3	72,467	1	13,286					7	520,124
都道府県工事	3	434,371			1	51,024							4	485,395
市町村工事					2	21,443	1	13,286					3	34,729
農村振興局	1	145,328			1	26,963	2	153,178					4	325,469
都道府県工事	1	145,328			1	26,963	2	153,178					4	325,469
市町村工事														
水産庁						1,100,783	1	6,856	3	14,097			4	1,121,736
都道府県工事						1,100,783	1	6,856	3	14,097			4	1,121,736
市町村工事														
補助合計	7	3,707,691	12	278,782	17	3,844,143	49	1,267,896	61	1,681,220	7	948,084	153	11,727,816
都道府県工事	7	3,707,691	5	230,827	6	3,788,404	29	912,184	25	727,989	2	56,724	74	9,423,819
市町村工事			7	47,955	11	55,739	20	355,712	36	953,231	5	891,360	79	2,303,997
【総合計】	7	3,707,691	12	278,782	17	3,844,143	49	1,267,896	61	1,681,220	7	948,084	153	11,727,816

注：港湾局の都道府県工事には管理組合分を含む。

５．令和３年度災害関連緊急大規模漂着流木等処理対策事業費調

（単位：㎥，千円）

事　項 所管別	件　数	補助対象処理量	事　業　費
水管理・国土保全局	15	8,911	235,762
港　湾　局	1	451	10,890
農村振興局	7	3,308	182,839
水　産　庁	7	1,036	22,480
合　　計	30	13,706	451,971

注：当事業は補助事業（都道府県）のみである。

６．資　料

６－１　令和３年度海岸関係単独費支出状況調

（単位：千円）

事　項 / 所管別	単独事業費		単独調査費		単独補修費		単独災害費		単独維持管理費		合　計	
	件数	金　額	件数	金　額	件数	金　額	件数	金　額	件数	金　額	件数	金　額
水管理・国土保全局	289	22,128,404	139	651,270	306	6,533,712	46	199,845	549	1,190,608	1,329	30,703,839
都道府県	281	22,123,982	139	651,270	290	6,528,075	46	199,845	512	1,178,316	1,268	30,681,488
市 町 村	8	4,422			16	5,637			37	12,292	61	22,351
港　湾　局	250	8,604,715	243	1,886,122	302	4,204,530	39	143,279	555	1,680,292	1,389	16,518,937
都道府県	235	8,112,872	228	1,791,520	272	2,531,736	38	128,653	519	1,652,691	1,292	14,217,471
市 町 村	15	491,843	15	94,602	30	1,672,794	1	14,626	36	27,601	97	2,301,466
農 村 振 興 局	59	414,010	11	60,064	50	1,001,807			182	161,760	302	1,637,641
都道府県	59	414,010	11	60,064	50	1,001,807			182	161,760	302	1,637,641
市 町 村												
水　産　庁	92	889,615	32	120,899	157	458,531	43	800,373	385	395,621	709	2,665,039
都道府県	65	642,912	19	76,648	80	412,536	17	528,884	111	241,050	292	1,902,030
市 町 村	27	246,703	13	44,251	77	45,995	26	271,489	274	154,571	417	763,009
合　計	690	32,036,744	425	2,718,355	815	12,198,580	128	1,143,497	1,671	3,428,281	3,729	51,525,457
都道府県	640	31,293,776	397	2,579,502	692	10,474,154	101	857,382	1,324	3,233,817	3,154	48,438,631
市 町 村	50	742,968	28	138,853	123	1,724,426	27	286,115	347	194,464	575	3,086,826

注：本表は、海岸関係単独費（都道府県及び市町村が、国の補助等を受けずに実施したもの）について、最終予算額で計上したものである。

６－２　令和３年発生異常気象別海岸一般災害調

事項＼異常気象別		単位	冬期風浪（1～3月）	梅雨前線豪雨	台風	豪雨･風浪	地震	その他	合計
人	死者	人							
	負傷者	〃							
	行方不明	〃							
	計	〃							
住家	全壊	戸							
	半壊	〃							
	流失	〃							
	床上浸水	〃			21				21
	床下浸水	〃			104				104
	計	〃			125				125
非住家	全壊	戸							
	半壊	〃							
	床上浸水	〃							
	床下浸水	〃	2			1			3
	計	〃	2			1			3
鉱工業	施設破壊	箇所							
	施設浸水	〃							
	計	〃							
	被害額	千円							
田	流失埋没	ｈａ							
	冠水	〃							
	計	〃							
畑	流失埋没	ｈａ							
	冠水	〃							
	計	〃							
農作物被害額		千円			259,338				259,338
農業施設被害額		〃			292,000				292,000
船舶	流失	艘							
	沈没	〃							
	破損	〃				6,930			6,930
	計	〃				6,930			6,930
道路	不通箇所	箇所	5		27				32
	不通日数	日	5		2				7
鉄道	不通箇所	箇所			1				1
	不通日数	日			2				2
罹災者数		人			49				49
罹災世帯数		世帯			19				19

注：異常気象時における高潮・波浪・津波等の海水により受けた一般被害である。