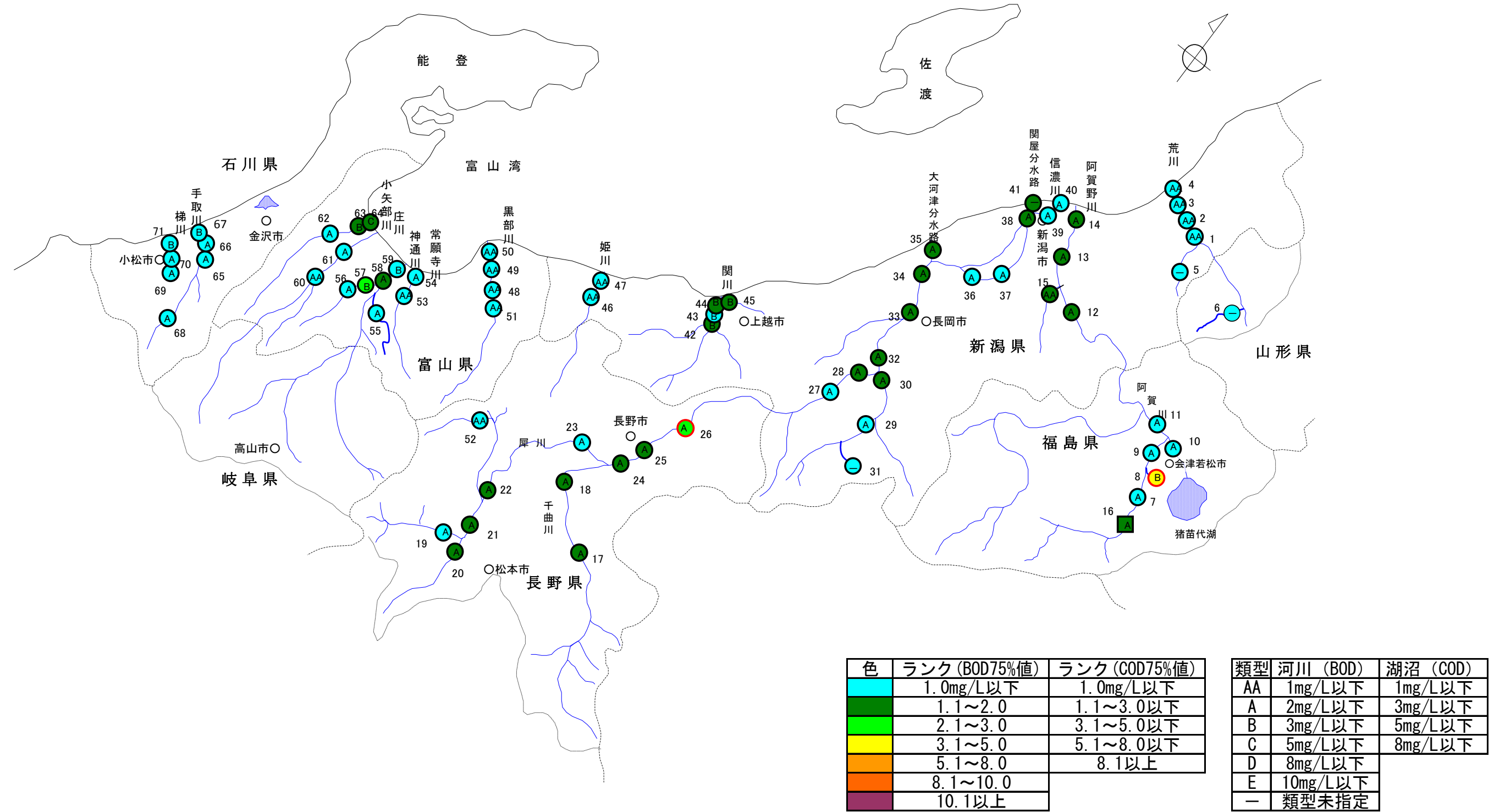


参考資料 7 (4) 平成25年一級河川の水質状況図 (北陸)



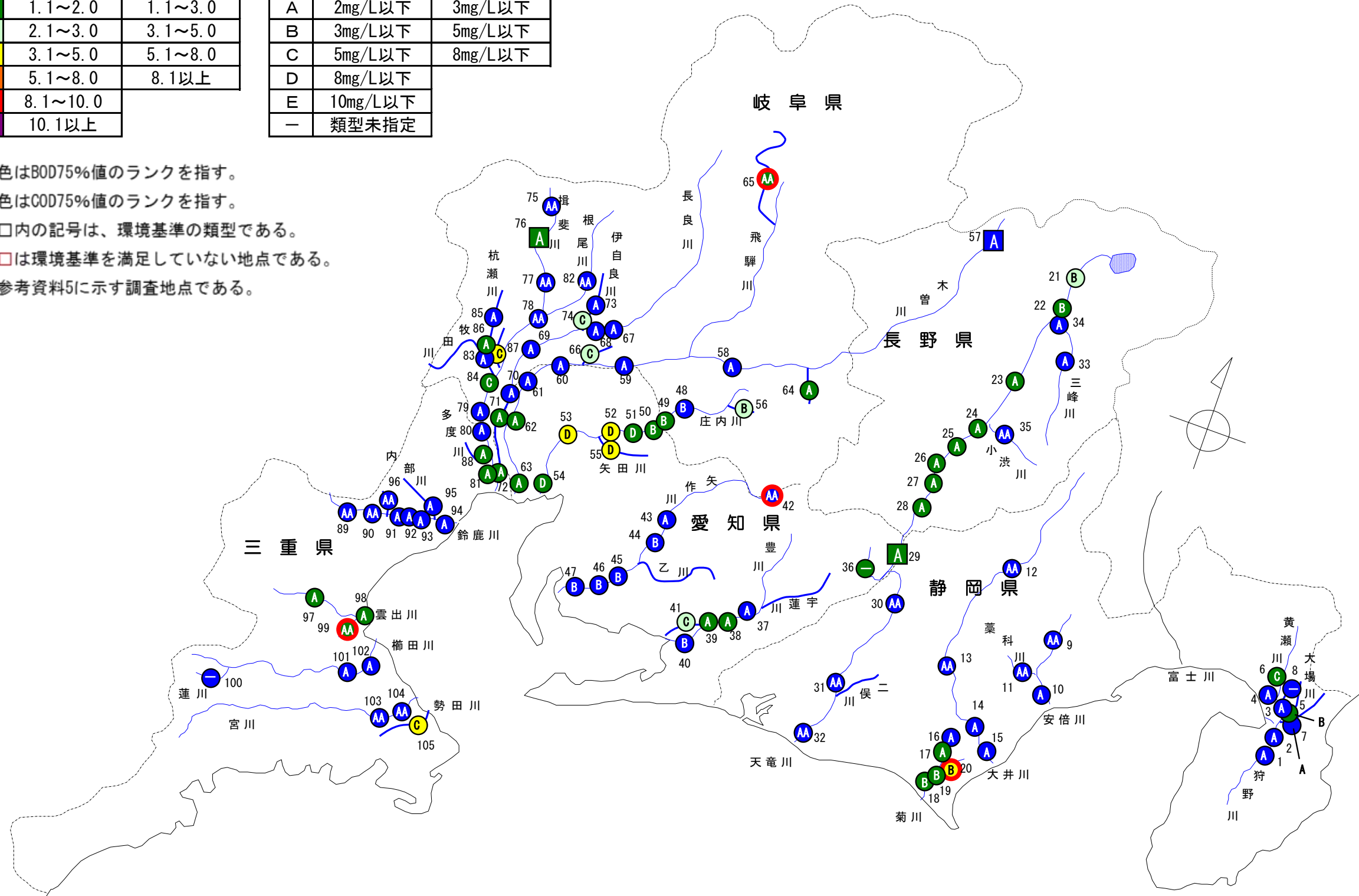
1. ○内の色はBOD75%値のランクを指す。
2. □内の色はCOD75%値のランクを指す。
3. ○及び□内の記号は、環境基準の類型である。
4. ○及び□は環境基準を満足していない地点である。
5. 数字は参考資料5に示す調査地点である。

参考資料 7 (5) 平成25年一級河川の水質状況図 (中部)

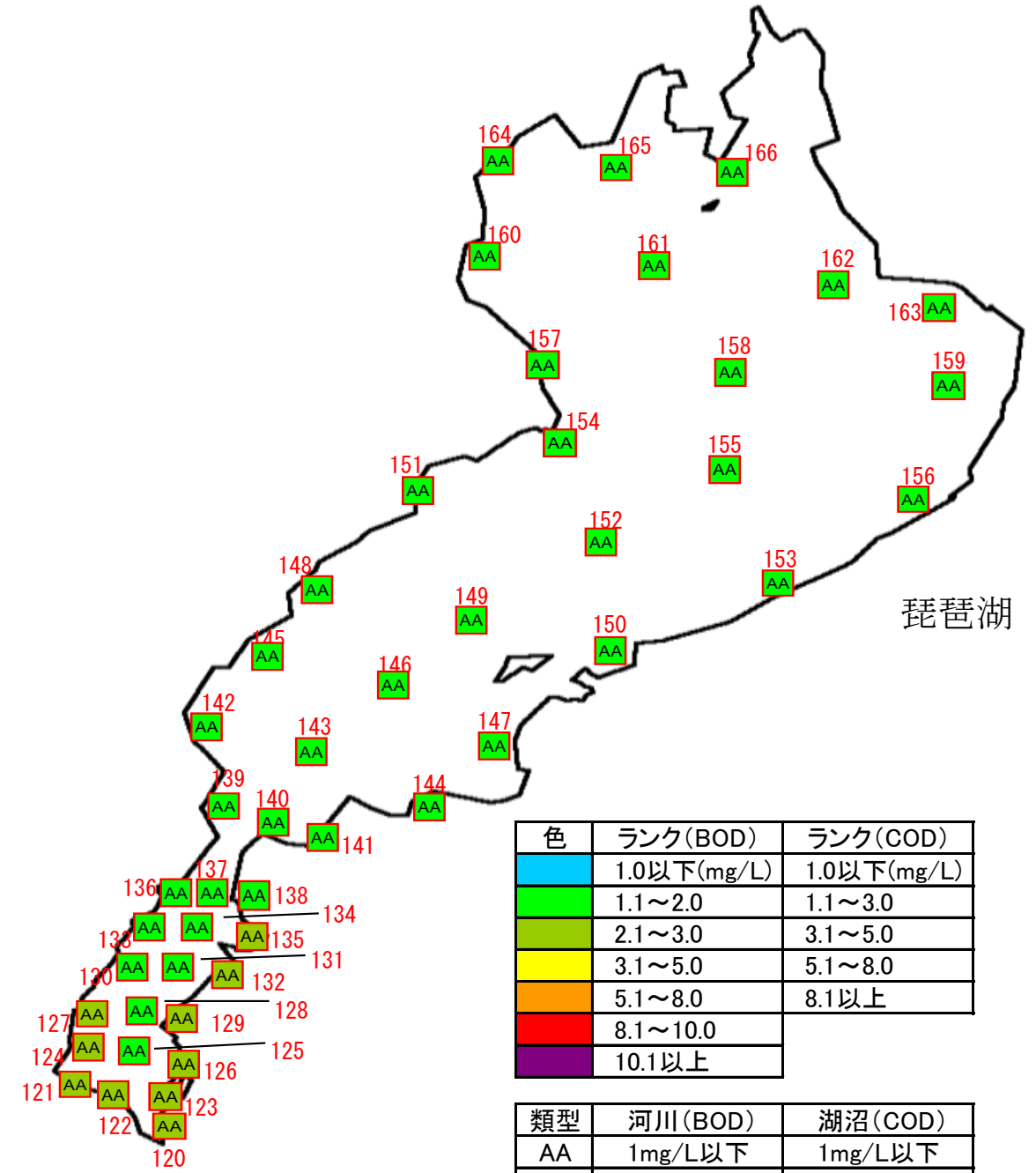
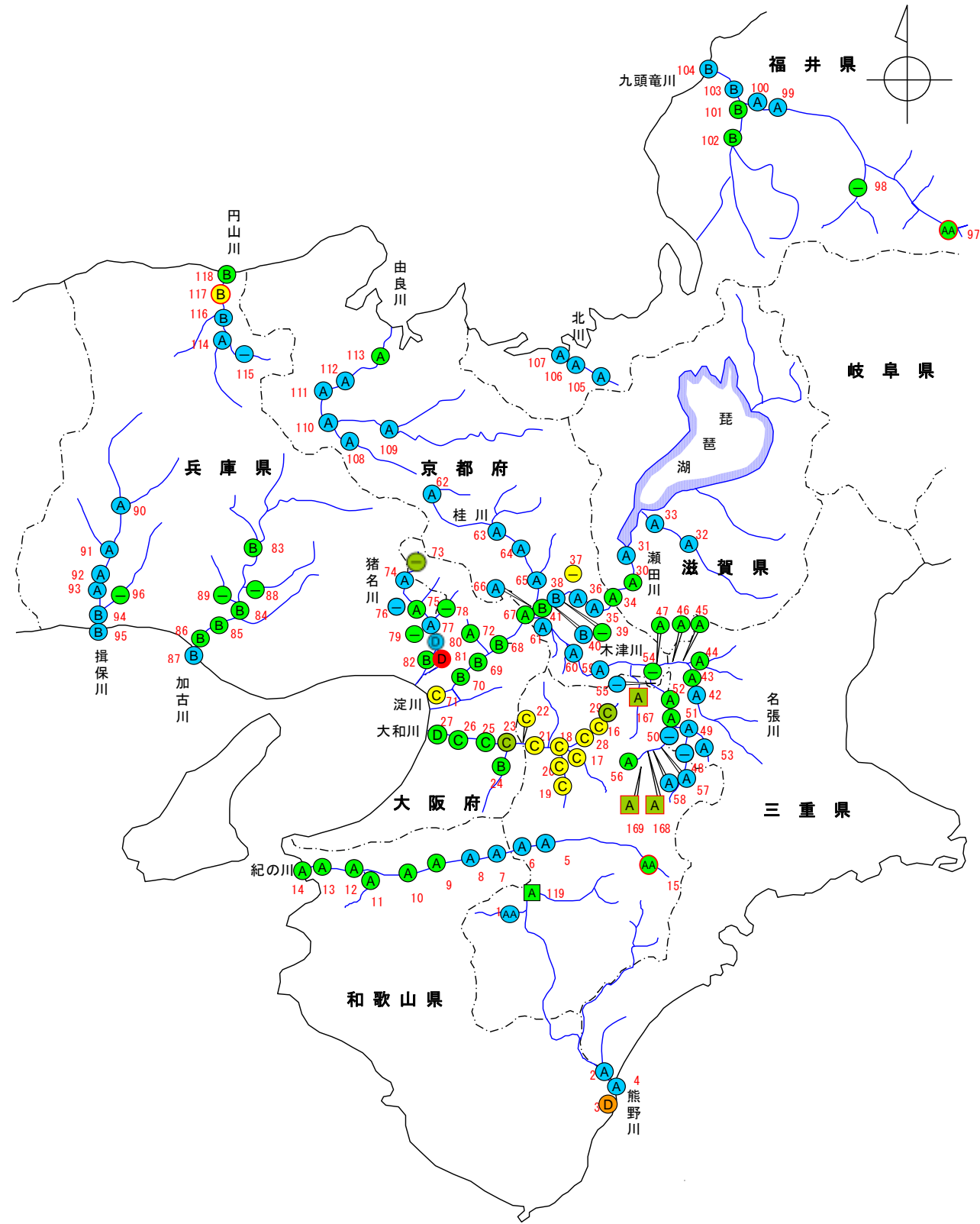
色	ランク (BOD75%値)	ランク (COD75%値)
■	1.0mg/L以下	1.0mg/L以下
■	1.1~2.0	1.1~3.0
■	2.1~3.0	3.1~5.0
■	3.1~5.0	5.1~8.0
■	5.1~8.0	8.1以上
■	8.1~10.0	
■	10.1以上	

類型	河川 (BOD)	湖沼 (COD)
AA	1mg/L以下	1mg/L以下
A	2mg/L以下	3mg/L以下
B	3mg/L以下	5mg/L以下
C	5mg/L以下	8mg/L以下
D	8mg/L以下	
E	10mg/L以下	
—	類型未指定	

- 内の色はBOD75%値のランクを指す。
- 内の色はCOD75%値のランクを指す。
- 及び□内の記号は、環境基準の類型である。
- 及び□は環境基準を満足していない地点である。
- 数字は参考資料5に示す調査地点である。



参考資料 7 (6) 平成25年一級河川の水質状況図 (近畿)

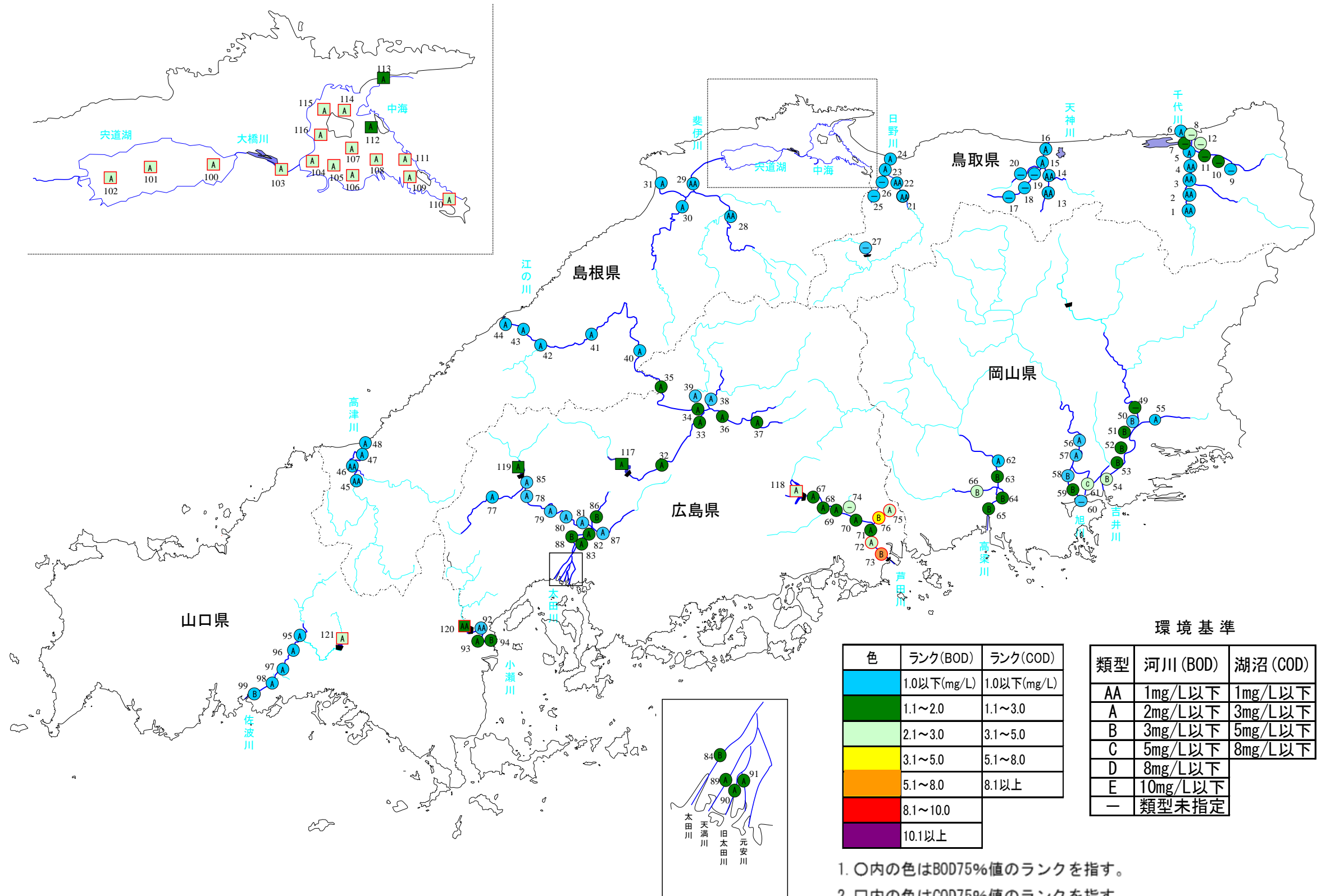


色	ランク(BOD)	ランク(COD)
青	1.0以下(mg/L)	1.0以下(mg/L)
緑	1.1~2.0	1.1~3.0
黄緑	2.1~3.0	3.1~5.0
黄	3.1~5.0	5.1~8.0
赤	5.1~8.0	8.1以上
紫	8.1~10.0	
	10.1以上	

類型	河川(BOD)	湖沼(COD)
AA	1mg/L以下	1mg/L以下
A	2mg/L以下	3mg/L以下
B	3mg/L以下	5mg/L以下
C	5mg/L以下	8mg/L以下
D	8mg/L以下	類型未指定
E	10mg/L以下	
—	類型未指定	

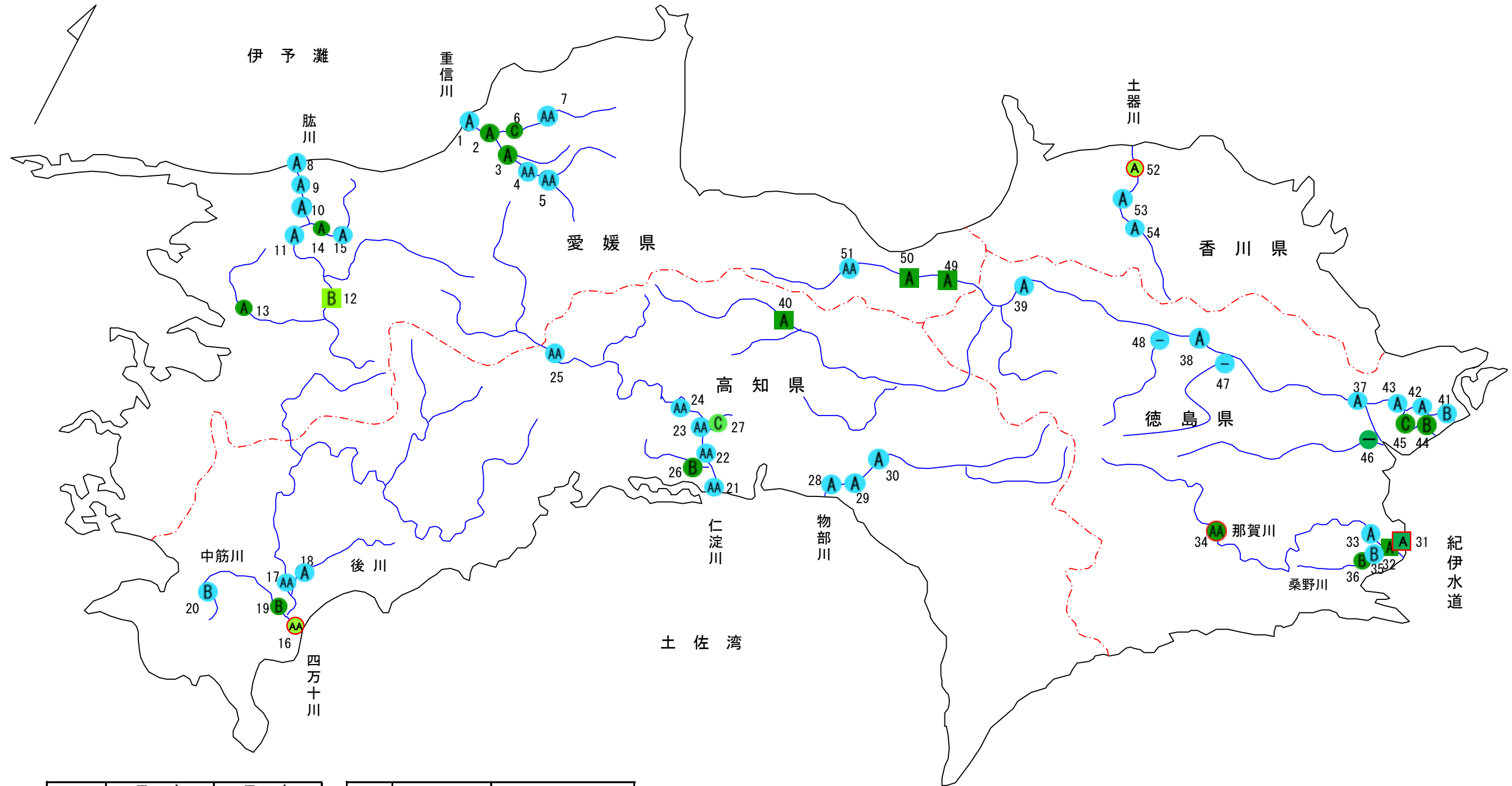
- 内の色はBOD75%値のランクを指す。
- 内の色はCOD75%値のランクを指す。
- 及び□内の記号は、環境基準の類型である。
- 及び□は環境基準を満足していない地点である。
- 数字は参考資料5に示す調査地点である。

参考資料 7 (7) 平成25年一級河川の水質状況図 (中国)



- 内の色はBOD75%値のランクを指す。
- 内の色はCOD75%値のランクを指す。
- 及び□内の記号は、環境基準の類型である。
- 及び□は環境基準を満足していない地点である。
- 数字は参考資料5に示す調査地点である。

参考資料 7 (8) 平成25年一級河川の水質状況図 (四国)



色	ランク (BOD75%値)	ランク (COD75%値)
青	1. 0mg/L以下	1. 0mg/L以下
緑	1. 1~2.0	1. 1~3.0
黄緑	2. 1~3.0	3. 1~5.0
黄	3. 1~5.0	5. 1~8.0
オレンジ	5. 1~8.0	8. 1以上
赤	8. 1~10.0	
紫	10. 1以上	

類型	河川 (BOD)	湖沼・海域 (COD)
AA	1mg/L以下	1 (-)mg/L以下
A	2mg/L以下	3 (2)mg/L以下
B	3mg/L以下	5 (3)mg/L以下
C	5mg/L以下	8mg/L以下
D	8mg/L以下	()は海域
E	10mg/L以下	
-	類型未指定	

- 内の色はBOD75%値のランクを指す。
- 内の色はCOD75%値のランクを指す。
- 及び□内の記号は、環境基準の類型である。
- 及び□は環境基準を満足していない地点である。
- 数字は参考資料5に示す調査地点である。

参考資料7(9) 平成25年一級河川の水質状況図(九州)

