2021

河川データブック

令和3年7月

水管理・国土保全局

―― 河川データブック（2021）目次 ――

I　法令

1-1　法令

1-1-1　法令概要（水管理・国土保全局関係）…… 1
1-1-2　河川法関係法令体系 …… 5
1-1-3　治水関係法律別対照表 …… 7
1-1-4　河川管理区分一覧表 …… 11

II　一般指標

2-1　人口

2-1-1　全国人口の推移 …… 21
2-1-2　一級水系内人口の推移 …… 25

2-2　脆弱な国土

2-2-1　各国と日本の河川縦断勾配の比較 …… 29
2-2-2　洪水の継続時間と単位流域面積あたりの洪水流量 …… 29
2-2-3　三大湾のゼロメートル地帯の人口・面積 …… 30
2-2-4　世界のマグニチュード6以上の震源分布 …… 31
2-2-5　世界の活火山の分布 …… 32
2-2-6　日本の活火山一覧 …… 33

2-3　降水量等

2-3-1　過去の強雨実績 …… 37
2-3-2　近年の主要台風の経路図 …… 38
2-3-3　レーダ雨量計の整備状況 …… 39

2-4　水害・土砂災害等

2-4-1　近年の洪水被害発生状況 …… 43
2-4-2　過去10年間の土砂災害発生状況 …… 45
2-4-3　主な渇水被害 …… 53
2-4-4　戦後の水害被害額等の推移（平成23年価格）…… 55
2-4-5　過去10年間の都道府県別水害被害額（平成23年価格）…… 61
2-4-6　過去20年間の河川等種類別水害被害額（平成23年価格）…… 65
2-4-7　過去20年間の原因別一般資産等被害額 …… 71
2-4-8　過去20年間の資産別一般資産被害額（平成23年価格）…… 73
2-4-9　国民所得に対する水害被害額の割合の推移 …… 75

2-5　災害関係の区域指定等

2-5-1　洪水浸水想定区域図の公表状況 …… 77
2-5-2　土砂災害警戒区域等の指定状況 …… 129
2-5-3　土砂災害ハザードマップの公表状況（全国）…… 131
2-5-4　道府県別雪崩危険箇所数 …… 133
2-5-5　津波浸水想定の設定、津波災害警戒区域の指定及び
推進計画の作成状況 …… 135

III　事業

3-1　予算

3-1-1　公共事業費の推移 …… 137
3-1-2　治水事業費の推移 …… 139
3-1-3　令和3年度国土交通省関係予算総括表 …… 143
3-1-4　令和3年度水管理・国土保全局関係予算 …… 147

3-2　社会資本整備重点計画

3-2-1　第5次社会資本整備重点計画（概要）…… 151
3-2-2　社会資本整備重点計画指標一覧表 …… 153

3-3　事業評価

3-3-1　計画段階評価実施事業 …… 165
3-3-2　新規事業採択時評価件数の推移 …… 167
3-3-3　新規採択時評価実施事業 …… 169
3-3-4　再評価・中止事業件数の推移 …… 193
3-3-5　完了後の事後評価実施件数の推移 …… 195

IV　河川

4-1　河川の概要

4-1-1　河川指定の現況 …… 197
4-1-2　河川数等 …… 200
4-1-3　都道府県別河川延長調 …… 201
4-1-4　一級河川の概要 …… 203
4-1-5　二級河川の概要 …… 211
4-1-6　準用河川の概要 …… 215
4-1-7　一級水系の流況 …… 219
4-1-8　一級水系河川整備基本方針及び河川整備計画策定状況 …… 223
4-1-9　二級水系河川整備基本方針及び河川整備計画策定状況 …… 241
4-1-10　河川環境管理基本計画策定状況 …… 243
4-1-11　長寿命化計画策定状況 …… 254
4-1-12　総合的な土砂管理の取組状況 …… 255

4-2　主要河川管理施設の諸元

4-2-1　一級水系の河川整備基本方針の諸元一覧表 …… 257
4-2-2　直轄河川堤防整備状況等 …… 267
4-2-3　河川防災ステーション一覧 …… 275

4-3　河川改修事業の概要

4-3-1　河川事業施行河川数 …… 283
4-3-2　河川事業費一覧（費目別）…… 285
4-3-3　高規格堤防について …… 286
4-3-4　高規格堤防の進捗率 …… 287
4-3-5　河川激甚災害対策特別緊急事業一覧 …… 288
4-3-6　河川災害復旧等関連緊急事業一覧 …… 289
4-3-7　床上浸水対策特別緊急事業一覧 …… 291
4-3-8　河川等災害復旧事業費一覧（直轄）…… 293
4-3-9　河川等大規模災害関連事業費一覧（直轄）…… 300

4-3-10 河川等災害関連緊急事業費一覧（直轄）…… 301
4-3-11 大規模改良工事事業実施河川一覧 …… 304
4-3-12 総合治水対策特定河川事業実施河川一覧 …… 305
4-3-13 総合内水緊急対策特定河川事業実施河川一覧 …… 305
4-3-14 特定構造物改築事業実施河川一覧 …… 307
4-3-15 土地利用一体型水防災事業実施河川一覧 …… 307
4-3-16 総合治水・特定都市河川一覧 …… 309
4-3-17 100mm安心プラン事業一覧 …… 311
4-3-18 事業間連携河川事業一覧（平成31年～令和3年度予算）…… 313
4-3-19 大規模特定河川事業一覧（平成31年～令和3年度予算）…… 317
4-3-20 大規模更新河川事業一覧（令和2年～令和3年度予算）…… 328

4-4 環境事業の概要
4-4-1 総合水系環境整備事業費一覧 …… 329
4-4-2 かわまちづくり登録状況 …… 330
4-4-3 子供の水辺再発見プロジェクト …… 341
4-4-4 水辺の楽校プロジェクト …… 345
4-4-5 河川水辺の国勢調査実施状況 …… 355
4-4-6 河川敷地占用許可準則に基づく
都市・地域再生等利用区域の指定数・箇所 …… 359
4-4-7 河川砂利等採取量一覧 …… 363
4-4-8 河川における水難事故件数（死者・行方不明）…… 364
4-4-9 国管理区間の河川における河川管理者及び市民団体等による
塵芥等回収実績 …… 365

V ダム

5-1 ダム事業の概要
5-1-1 ダム事業の予算・施工箇所数 …… 367
5-1-2 ダム建設事業一覧 …… 369
5-1-3 国土交通省所管管理ダム数 …… 373
5-1-4 完成ダムによる機能 …… 374
5-1-5 水源地域対策特別措置法に基づく指定ダム等位置図 …… 375
5-1-6 水源地域対策特別措置法に基づく指定ダム等の一覧表 …… 377
5-1-7 水源地域ビジョン策定ダム一覧表 …… 389
5-1-8 個別ダムの検証の状況 …… 393
5-1-9 直轄・水資源機構管理ダムの堆砂状況 …… 397
5-1-10 直轄・水資源機構管理ダムの管理用発電設備設置ダム一覧 …… 407
5-1-11 ダムの弾力的管理等の実施状況 …… 409
5-1-12 ダムの長寿命化計画策定状況 …… 412
5-1-13 ダム再生事業の一覧 …… 413

VI 砂防

6-1 砂防関係事業の概要
6-1-1 直轄砂防河川一覧（直轄砂防事業、直轄地すべり対策事業位置図）…… 417
6-1-2 特定緊急砂防事業（直轄）実施箇所 …… 423
6-1-3 河川別特定緊急砂防事業（直轄）事業費 …… 423
6-1-4 砂防災害関連緊急事業費（直轄）…… 425

6-1-5 災害関連緊急砂防事業費 …… 426
6-1-6 都道府県別特定緊急砂防事業投資額 …… 427
6-1-7 都道府県別砂防激甚災害対策特別緊急事業投資額 …… 428
6-1-8 土砂災害警戒区域に立地するため、土砂災害防止法に基づき
警戒避難体制の整備等を構築する必要がある要配慮者利用施設数 …… 429

6-2 地すべり対策事業の概要
6-2-1 地方整備局別直轄地すべり対策事業投資額 …… 431
6-2-2 地すべり対策災害関連緊急事業投資額（直轄）…… 432
6-2-3 災害関連緊急地すべり対策事業投資額 …… 433
6-2-4 都道府県別特定緊急地すべり対策事業投資額 …… 434
6-2-5 都道府県別地すべり激甚災害対策特別緊急事業投資額 …… 435

6-3 急傾斜地崩壊対策事業の概要
6-3-1 災害関連緊急急傾斜地崩壊対策事業投資額 …… 437

VII 海岸・海洋

7-1 海岸の概要
7-1-1 全国海岸総延長・保全区域延長 …… 439
7-1-2 海岸保全区域及び海岸保全施設 …… 441
7-1-3 沿岸区分及び名称一覧 …… 443

7-2 海岸事業の概要 …… 447

VIII 下水道

8-1 下水道の概要
8-1-1 下水道処理人口・高度処理人口の推移 …… 449
8-1-2 都道府県別　汚水処理人口普及率 …… 451
8-1-3 都道府県・政令市　下水道処理人口普及率 …… 452
8-1-4 良好な水環境創出のための高度処理実施率 …… 453
8-1-5 下水汚泥リサイクル率 …… 454
8-1-6 下水道バイオマスリサイクル率 …… 455
8-1-7 下水汚泥エネルギー化率 …… 456
8-1-8 管路施設に起因する道路陥没件数の推移 …… 457

8-2 下水道事業の概要
8-2-1 都道府県別下水道事業着手率 …… 459
8-2-2 下水道総合地震対策事業 …… 461
8-2-3 下水道浸水被害軽減総合事業 …… 475
8-2-4 合流式下水道の改善の進捗状況 …… 481

IX 公有水面埋立状況

9-1 公有水面埋立状況
9-1-1 過去5箇年の竣功面積 …… 485
9-1-2 過去5箇年の主体別、目的別竣功面積 …… 486

X　災害復旧

10-1 災害復旧
10-1-1　公共土木施設災害復旧事業費（直轄・補助）…… 487
10-1-2　主要異常気象別公共土木施設災害復旧工事費（補助）…… 494

XI　東日本大震災からの復旧・復興

11-1 復旧・復興状況
11-1-1　河川の復旧状況 …… 495
11-1-2　海岸の復旧状況 …… 495
11-1-3　下水道の復旧状況 …… 496

XII　水防

12-1 水防
12-1-1　洪水予報指定河川、水防警報河川・海岸（国）…… 497
12-1-2　水位周知河川（国）…… 502
12-1-3　洪水予報指定河川、水防警報河川・海岸（都道府県）…… 505
12-1-4　水位周知河川（都道府県）…… 513
12-1-5　水防団員数・年齢構成比の推移 …… 518
12-1-6　洪水ハザードマップ公表市町村一覧 …… 519
12-1-7　津波・高潮ハザードマップ作成・公表一覧 …… 525
12-1-8　直轄河川水防関係水位一覧 …… 533
12-1-9　市町村地域防災計画に指定された地下街等の
避難確保・浸水防止計画の作成状況 …… 553
12-1-10　重要水防箇所（直轄区間）…… 555
12-1-11　水害対応タイムライン作成対象河川・自治体 …… 563
12-1-12　減災対策協議会の設置状況 …… 585
12-1-13　市町村地域防災計画に定められた
要配慮者利用施設数及び計画作成状況 …… 587
12-1-14　洪水情報のプッシュ型配信　取組状況（国管理109水系）…… 601

XIII　水利使用及び土地の占用等

13-1 水利使用及び土地の占用の状況
13-1-1　一級河川に係る水利使用許可の状況 …… 633
13-1-2　一級河川に係る土地占用の状況 …… 633
13-1-3　二級河川に係る土地占用の状況 …… 637

13-2 水の需要
13-2-1　水道普及率の推移 …… 639
13-2-2　給水人口と普及率 …… 640
13-2-3　都市用水の推移 …… 641
13-2-4　生活用水の推移 …… 641
13-2-5　工業用水の推移 …… 642
13-2-6　水資源開発基本計画の策定状況 …… 643
13-2-7　水系別の水資源開発基本計画対象事業による
開発水量の推移 …… 645

13-3 流水占用料等
13-3-1　都道府県別土地占用料単価 …… 657
13-3-2　都道府県別土石採取料等単価 …… 661
13-3-3　都道府県別流水占用料等収入済額 …… 665

13-4 小水力発電
13-4-1　一級水系における農業用水等を利用する
従属発電の登録（許可）件数 …… 683
13-4-2　都道府県別小水力発電所件数（1級河川）…… 684

XIV　地下水

14-1 地下水
14-1-1　全国の地盤沈下地域及び沈下量 …… 685
14-1-2　地下水の塩水化状況 …… 686
14-1-3　地下水の利用 …… 687

XV　水質

15-1 水質
15-1-1　一級河川の環境基準満足状況 …… 691
15-1-2　一級河川の主要地点水質 …… 692
15-1-3　水質事故の発生状況 …… 696

XVI　協力団体

16-1 協力団体
16-1-1　河川協力団体の指定状況 …… 697
16-1-2　水防協力団体の指定状況 …… 710
16-1-3　海岸協力団体の指定状況 …… 711

XVII　危機管理対応

17-1 TEC-FORCE（緊急災害対策派遣隊）
17-1-1　TEC-FORCEの隊員数 …… 713
17-1-2　TEC-FORCEの派遣実績 …… 713

17-2 災害対策機械
17-2-1　災害対策機械の保有状況 …… 714
17-2-2　災害対策機械の主な派遣実績 …… 714

XVIII　流域治水

18-1 一級水系における流域治水プロジェクト一覧 …… 715

参考

社会資本整備審議会委員名簿等 …… 719
水管理・国土保全局の各種月間等 …… 721
模式図解（河川事業、ダム、砂防、地すべり防止工事、海岸、急傾斜地、雪崩防止工法）…… 723
全国のおもな河川（水系名）…… 731

Ⅰ 法　令

1-1　法令

1-1-1　法令概要（水管理・国土保全局関係）

法令名	法令番号	法令の概要
(1) 河川法	昭和39年 法律第167号	河川について、洪水、津波、高潮等による災害の発生が防止され、河川が適正に利用され、流水の正常な機能が維持され、及び河川環境の整備と保全がされるよう、総合的に管理するために必要な事項を定めるもの。
(2) 河川法施行法	昭和39年 法律第168号	河川法の施行に伴う経過措置等について必要な事項を定めるもの。
(3) 河川管理施設等構造令	昭和51年 政令第199号	河川管理施設又は許可工作物のうち、ダム、堤防その他の主要なものの構造について河川管理上必要とされる一般的技術的基準を定めるもの。
(4) 特定多目的ダム法	昭和32年 法律第35号	多目的ダムの建設及び管理に関し河川法の特例を定めるとともに、ダム使用権を創設し、もって多目的ダムの効用をすみやかに、かつ、十分に発揮させるために必要な事項を定めるもの。
(5) 水資源開発促進法	昭和36年 法律第217号	産業の開発又は発展及び都市人口の増加に伴い用水を必要とする地域に対する水の供給を確保するため、水源の保全かん養と相まって、河川の水系における水資源の総合的な開発及び利用の合理化の促進を図るために必要な事項を定めるもの。
(6) 独立行政法人水資源機構法	平成14年 法律第182号	独立行政法人水資源機構の名称、目的、業務の範囲等に関する必要な事項を定めるもの。
(7) 水源地域対策特別措置法	昭和48年 法律第118号	ダム等の建設によりその基礎条件が著しく変化する地域について、関係住民の生活の安定と福祉の向上等を目的に、生活環境、産業基盤等を整備し、あわせてダム貯水池の水質の汚濁を防止し、又は湖沼の水質を保全するために必要な事項を定めるもの。
(8) 水循環基本法	平成26年 法律第16号	水循環に関する施策について、基本理念を定め、国、地方公共団体、事業者及び国民の責務を明らかにし、並びに、水循環に関する基本的な計画の策定等を行うとともに、水循環に関する施策を総合的かつ一体的に推進し、健全な水循環を維持・回復させることを目的とするもの。

法令名	法令番号	法令の概要
(9) 雨水の利用の推進に関する法律	平成26年 法律第17号	近年の気候の変動等に伴い水資源の循環の適正化に取り組むことが課題となっていることを踏まえ、雨水の利用を推進し、もって水資源の有効な利用を図り、あわせて下水道、河川等への雨水の集中的な流出の抑制を図るもの。
(10) 砂防法	明治30年 法律第29号	土石流災害等を防止するため、砂防設備・砂防工事及び砂防指定地等について必要な事項を定めるもの。
(11) 地すべり等防止法	昭和33年 法律第30号	地すべり及びぼた山の崩壊による被害を除却し、又は軽減するため、地すべり及びぼた山の崩壊を防止するために必要な事項を定めるもの。
(12) 急傾斜地の崩壊による災害の防止に関する法律	昭和44年 法律第57号	急傾斜地の崩壊による災害から国民の生命を保護するため、急傾斜地の崩壊を防止するために必要な事項を定めるもの。
(13) 土砂災害警戒区域等における土砂災害防止対策の推進に関する法律	平成12年 法律第57号	土砂災害から国民の生命及び身体を保護するため、土砂災害警戒区域・土砂災害特別警戒区域の指定、警戒避難体制の整備、特定開発行為の制限、建築物の構造規制、土砂災害の急迫した危険がある場合において避難に資する情報を提供すること等について必要な事項を定めるもの。
(14) 海岸法	昭和31年 法律第101号	津波、高潮、波浪その他海水又は地盤の変動による被害から海岸を防護するとともに、海岸環境の整備と保全及び公衆の海岸の適正な利用を図るために必要な事項を定めるもの。
(15) 排他的経済水域及び大陸棚の保全及び利用の促進のための低潮線の保全及び拠点施設の整備等に関する法律	平成22年 法律第41号	排他的経済水域等の保持を図るために必要な低潮線の保全等に関し低潮線保全区域における海底の掘削等の行為の規制その他の措置について必要な事項を定めるもの。
(16) 下水道法	昭和33年 法律第79号	下水道の整備を図るため、流域別下水道整備総合計画の策定に関する事項並びに公共下水道、流域下水道及び都市下水路の設置その他の管理の基準等の必要な事項を定めるもの。
(17) 日本下水道事業団法	昭和47年 法律第41号	地方公共団体等の要請に基づく下水道の根幹的施設の建設及び維持管理、下水道に関する技術的援助、技術者の養成並びに技術の開発及び実用化を図ること等によって下水道の整備を促進することを目的とする日本下水道事業団について必要な事項を定めるもの。

法令名	法令番号	法令の概要
(18) 公有水面埋立法	大正10年 法律第57号	公有水面の埋立てに関し必要な事項を定めるもの。
(19) 社会資本整備重点計画法	平成15年 法律第20号	社会資本整備事業を重点的、効果的かつ効率的に推進するため、社会資本整備重点計画の策定等の必要な事項を定めるもの。
(20) 災害対策基本法	昭和36年 法律第223号	国土並びに国民の生命、身体及び財産を災害から保護するため、必要な体制を確立するとともに、災害対策の基本を定めることにより、総合的かつ計画的な防災行政の整備及び推進を図るために必要な事項を定めるもの。
(21) 公共土木施設災害復旧事業費国庫負担法	昭和26年 法律第97号	公共土木施設の災害復旧事業費について、地方公共団体の財政力に適応するように国の負担を定めて、災害の速やかな復旧を図るために必要な事項を定めるもの。
(22) 激甚(じん)災害に対処するための特別の財政援助等に関する法律	昭和37年 法律第150号	災害対策基本法に規定する著しく激甚である災害が発生した場合の国の地方公共団体に対する特別の財政援助又は被災者に対する特別の助成措置につき定めるもの。
(23) 津波防災地域づくりに関する法律	平成23年 法律第123号	津波による災害を防止し、又は軽減する効果が高く、将来にわたって安心して暮らすことのできる安全な地域の整備、利用及び保全を総合的に推進することにより、津波による災害から国民の生命、身体及び財産の保護を図るために必要な事項を定めるもの。
(24) 水防法	昭和24年 法律第193号	洪水、雨水出水、津波又は高潮に際し、水災を警戒し、防御し、及びこれによる被害を軽減するために必要な事項を定めるもの。
(25) 水害予防組合法	明治41年 法律第50号	堤防、水門等の水害防御に関する事業を地方公共団体の事業とすることができない特別な事情がある場合に、これらの事業を行う公共組合としての水害予防組合の設置等について必要な事項を定めるもの。
(26) 特定都市河川浸水被害対策法	平成15年 法律第77号	都市部を流れる河川の流域において、著しい浸水被害が発生し、又はそのおそれがあり、かつ、河道等の整備による浸水被害の防止が市街化の進展により困難な地域について、浸水被害から国民の生命、身体又は財産を保護するために必要な事項を定めるもの。

法令名	法令番号	法令の概要
(27) 砂利採取法	昭和43年 法律第74号	砂利の採取に伴う災害を防止し、あわせて砂利採取業の健全な発達に資するため、砂利採取業について必要な事項を定めるもの。
(28) 運河法	大正2年 法律第16号	一般の用に供する目的を持って運河を開設する場合について必要な事項を定めるもの。
(29) 水道原水水質保全事業の実施の促進に関する法律	平成6年 法律第8号	水道原水の水質の保全に資する河川水道原水水質保全事業等の実施を促進する措置を講ずることにより、安全かつ良質な水道水の供給を確保するために必要な事項を定めるもの。

1-1-2　河川法関係法令体系

（環境保全・公害対策）
- 環境基本法
- 環境影響評価法
- 公害紛争処理法
- 公害防止事業費事業者負担法
- 水質汚濁防止法
- 海洋汚染等及び海上災害の防止に関する法律
- 廃棄物の処理及び清掃に関する法律
- 下水道法
- 有明海及び八代海を再生するための特別措置に関する法律
- 瀬戸内海環境保全特別措置法
- 湖沼水質保全特別措置法
- 特定水道利水障害の防止のための水道水源水域の水質の保全に関する特別措置法
- 自然公園法
- 自然環境保全法
- 絶滅のおそれのある野生動植物の種の保存に関する法律
- 都市緑地保全法
- 都市公園法
- その他

（計　画）
- 国土形成計画法
- 首都圏整備法
- 近畿圏整備法
- 中部圏開発整備法
- 沖縄振興特別措置法
- 都市計画法
- その他

（水循環）
- 水循環基本法
- 雨水の利用の推進に関する法律

（社会資本整備重点計画）
- 社会資本整備重点計画法

（災　害）
- 災害対策基本法
- 大規模災害からの復興に関する法律
- 公共土木施設災害復旧事業費国庫負担法
- 激甚災害に対処するための特別の財政援助等に関する法律
- 防災のための集団移転促進事業に係る国の財政上の特別措置等に関する法律
- 活動火山対策特別措置法
- 大規模地震対策特別措置法
- 地震防災対策特別措置法
- 津波防災地域づくりに関する法律
- その他

（公物管理・財産管理）
- 港湾法
- 港則法
- 海上交通安全法
- 漁港漁場整備法
- 排他的経済水域及び大陸棚の保全及び利用の促進のための低潮線の保全及び拠点施設の整備等に関する法律
- 国有財産法
- その他

（利水事業）
- 電気事業法
- 水道法
- 工業用水道事業法
- その他

（市街地開発事業）
- 土地区画整理法
- 新住宅市街地開発法
- 都市再開発法
- 新都市基盤整備法
- 首都圏の近郊整備地帯及び都市開発区域の整備に関する法律
- 近畿圏の近郊整備区域及び都市開発区域の整備及び開発に関する法律
- その他

（ダム・水資源開発）
- 特定多目的ダム法
- 水資源開発促進法
- 独立行政法人水資源機構法
- 水源地域対策特別措置法

（砂　利）
- 砂利採取法

（水　質）
- 水道原水水質保全事業の実施の促進に関する法律

（水　防）
- 水防法
- 水害予防組合法

（都市水害）
- 特定都市河川浸水被害対策法

（埋　立）
- 公有水面埋立法

（運　河）
- 運河法

（河　川）

河川法

（砂　防）
- 砂防法
- 地すべり等防止法
- 急傾斜地の崩壊による災害の防止に関する法律
- 土砂災害警戒区域等における土砂災害防止対策の推進に関する法律

（海　岸）

海岸法

1-1-3　治水関係法律別対照表

	河川法	砂防法	海岸法	地すべり等防止法	急傾斜地の崩壊による災害の防止に関する法律
管理の範囲	一級河川 （第4条） 二級河川 （第5条） 準用河川 （第100条）	砂防指定地 （第2条） 準用地域 （第3条、第3条の2）	海岸保全区域 （第3条） 一般公共海岸区域 （第2条第2項）	地すべり防止区域 （第3条） ぼた山崩壊防止区域 （第4条）	急傾斜地崩壊危険区域 （第3条）
管理者	一級河川 国土交通大臣 （第9条） （指定区間は都道府県知事又は指定都市の長が管理の一部を行うことができる） 二級河川 都道府県知事 （第10条） （都道府県知事が指定する区間の管理は、指定都市の長が行うことができる。 北海道の指定河川の管理の一部は国土交通大臣が行うことができる） 準用河川 市町村長 （第100条）	都道府県知事 （第5条） ただし一部地域については国土交通大臣管理 （第6条）	都道府県知事 （第5条） ただし一部地域については市町村長、港湾管理者の長又は漁港管理者である地方公共団体の長 （第5条第2～6項）	都道府県知事 （第7条） （第41条）	
基本計画	河川整備基本方針 （第16条） 河川整備計画 （第16条の2）		海岸保全基本方針 （第2条の2） 海岸保全基本計画 （第2条の3）	地すべり防止工事基本計画 （第9条） 関連事業計画 （第24条）	
国土交通大臣の直轄管理が認められる場合	（河川管理区分一覧表参照）	直轄管理 （第4条） (1)他府県の利益を保全するため必要なとき (2)利害関係が一府県にとどまらないとき 直轄工事 （第6条） (1)他府県の利益を保全するため必要なとき (2)利害関係が一府県にとどまらないとき (3)工事至難なとき (4)工費至大なとき	直轄工事 （第6条） (1)規模が著しく大であるとき (2)高度の技術を必要とするとき (3)高度の機械力を使用して実施する必要があるとき (4)都府県の区域の境界に係るときであって、その施設が国土の保全上特に重要なものと認められるとき 直轄管理 直轄工事に伴う令第1条の5の管理	直轄工事 （第10条） (1)規模が著しく大であるとき (2)高度の技術を必要とするとき (3)高度の機械力を使用して実施する必要があるとき (4)都府県の区域の境界に係るときであって、当該工事が国土保全上特に重要なものと認められるとき 直轄管理 直轄工事に伴う令第2条（大臣）及び令第3条（国）の管理	

		河川法	砂防法	海岸法	地すべり等防止法	急傾斜地の崩壊による災害の防止に関する法律
行政行為	行為の制限（禁止）及び許可使用	工作物の新築等の許可 （第26条第1項） 土地の掘削等の許可 （第27条第1項） 竹木の流送等の禁止、制限又は許可 （第28条） 河川の流水等について河川管理上支障を及ぼすおそれのある行為の禁止、制限又は許可 （第29条） ダム等の許可工作物の使用制限 （第30条） 河川保全区域の行為の制限 （第55条） 河川予定地の行為の制限 （第57条） 河川保全立体区域の行為の制限 （第58条の4） 河川予定立体区域の行為の制限 （第58条の6）	治水上砂防のための一定行為の禁止及び制限 （第4条） （一定行為の内容については都道府県規則又は国土交通省令に委任）	海岸保全区域内における土地の掘削等の行為の許可 （第8条） 海岸保全区域内における施設の損傷等の行為の禁止 （第8条の2） 一般公共海岸区域内における土地の掘削等の行為の許可 （第37条の5） 一般公共海岸区域内における施設の損傷等の行為の禁止 （第37条の6）	地すべり防止区域内における地下水を増加させる等の行為の許可 （第18条） ぼた山崩壊防止区域内における立木竹の伐採等の行為の許可 （第42条）	急傾斜地崩壊危険区域内における水の放流又は停滞その他水のしん透を助長する行為等の許可 （第7条）
	特許	流水の占用の許可 （第23条） 土地の占用の許可 （第24条） 土石等の採取の許可 （第25条）		海岸保全区域の占用の許可 （第7条） 海岸保全区域内の土地に係る土石の採取の許可 （第8条第1項第1号） 一般公共海岸の占用の許可 （第37条の4） 一般公共海岸区域内の土地に係る土石の採取の許可 （第37条の5第1項第1号）		

		河川法	砂防法	海岸法	地すべり等防止法	急傾斜地の崩壊による災害の防止に関する法律
	監督処分	河川管理者の監督処分（第75条） 監督処分に伴う損失の補償等（第76条）	許可の取消、変更等（第29条） 事実の更生等（第30条）	監督処分及び損失補償（第12条、12条の2） 海岸管理者以外の者の管理する海岸保全施設に関する監督（第20条、第21条）	監督処分及び損失補償（第21条、第45条） 都道府県知事以外の者の管理する地すべり防止施設に関する監督（第23条）	監督処分（第8条） 改善命令（第10条）
	公用負担	洪水時等における緊急措置（第22条） 許可を受けた者等からの報告の徴収及び立入検査（第78条） 調査、工事等のための立入り等（第89条） 土地収用法第3条第2号により土地収用の事業に該当	土地等への立入権等（第23条） 土地収用法第3条第3号により土地収用の事業に該当	土地等の立入り及び一時使用並びに損失補償（第18条） 土地収用法第3条第10号の2により土地収用の事業に該当	調査のための立入り（第6条） 土地の立入等（第16条、第45条） 都道府県知事以外の者の管理する地すべり防止施設に関する監督（第22条） 土地収用法第3条第10号の2により土地収用の事業に該当	調査のための立入り（第5条） 土地の保全等（第9条） 立入検査（第11条） 土地の立入り等（第17条） 必要な指示（第20条） 土地収用法第3条第3号の3により土地収用の事業に該当

1-1-4　河川管理区分一覧表

			国土交通大臣の行う管理			都道府県知事の行う管理	
		大臣に留保された管理	地方整備局長に委任等された管理(a)	(a)のうち事務所長専決のもの	(a)のうち大臣（一部水管理・国土保全局長）の承認を要するもの	知事の行う管理(b)	(b)のうち大臣(一部水管理・国土保全局長)の認可又は承認を要するもの
一級河川	指定区間外	(政令53) イ　河川整備基本方針の策定及び変更 ロ　特定水利使用に関する許可等 （重要な事項）	(政令53、地方整備局長等河川管理事務専決規則) 大臣に留保された管理以外の管理 イ　河川区域の指定 ロ　河川整備計画の策定及び変更 ハ　河川工事の施行 ニ　河川台帳（水利台帳）の調整保管 ホ　流水占用、土地占用、土石等の採取、工作物の新築、土地の掘削等の許可等の処分 ヘ　異常渇水時における水利使用の調整に関するあっせん又は調停 ト　異常渇水時の水融通の承認 チ　河川保全区域、河川予定地における土地の掘削等の許可等	(各地方整備局処務細則) イ　河川台帳（河川現況台帳）の調整保管 ロ　治水上及び利水上影響が少ない流水占用、土地の占用、工作物の新築、土地の掘削等の許可等 ハ　河岸又は河川管理施設の保全上影響が少ない河川保全区域における土地の掘削等の許可等 ニ　調査、工事等のための立入り等 ホ　廃川敷地等の管理 ヘ　不動産登記法の嘱託登記 ト　洪水時等における緊急措置 チ　異常渇水時の水融通の承認	(河川管理事務処理規程2) イ　特定水利使用に伴う排水により河川の汚濁を生じさせるものその他河川の適正な利用を妨げるおそれがあるものの許可等 ロ　発電、水道、鉱工業用水道又はかんがいのためにする水利使用以外の水利使用（雑用水）で取水量が1日につき2,500立方メートル以上の水利使用の許可等 ハ　ダム、水門、閘門、橋その他の工作物の新築等で治水上又は利水上影響が著しいと認められるものに係る法26①の許可等 ニ　河川区域内の土地の現状に著しい影響を及ぼすおそれがあると認められる土地の掘削等の許可 (河川局長通達) ホ　兼用工作物の工事等の協定の締結 ヘ　廃川敷地の公示（面積３万平方メートル以上の廃川敷地等を処分するとき）		

			国土交通大臣の行う管理			都道府県知事の行う管理	
		大臣に留保された管理	地方整備局長に委任等された管理(a)	(a)のうち事務所長専決のもの	(a)のうち大臣（一部水管理・国土保全局長）の承認を要するもの	知事の行う管理(b)	(b)のうち大臣(一部水管理・国土保全局長)の認可又は承認を要するもの
一級河川	指定区間内	(政令2) イ　河川整備基本方針の策定及び変更 ロ　特定水利使用に関する許可等 （重要な事項）	(政令2、53、地方整備局長等河川管理事務専決規則) イ　河川台帳（水利台帳）の調整保管 ロ　特定水利使用に関する許可（重要な事項以外） ハ　緊急時における利水ダムの洪水調節のための指示 ニ　異常渇水時における水利使用の調整に関するあっせん又は調停 ホ　特別な場合の改良工事	(各地方整備局処務細則) イ　河川台帳（河川現況台帳）の調整保管		(政令2) 大臣の行う管理以外の管理 イ　河川整備計画の策定及び変更 ロ　河川工事の施行 ハ　河川区域、河川保全区域、河川予定地、河川立体区域、河川保全立体区域及び河川予定立体区域の指定 ニ　流水占用、土地占用、工作物の新築、土石等の採取、土地の掘削等の許可等 ホ　河川保全区域、河川予定地の掘削等の許可等 （ただし、市町村長は、あらかじめ知事と協議して、一定の河川工事又は河川の維持を行うことができ、その場合には市町村長が知事に代わって一定の権限を行う。 （法16の3①③、政令10の5・10の6、規則7の3・7の4・7の5））	(法79①、政令45) イ　河川整備計画の策定及び変更 ロ　一定の施設に係る改良工事の施行 ハ　一定の河川工事につき、法16の3①の規定による市町村長との協議に応じようとする場合 ニ　中規模水利使用の許可等 ホ　ダム、水門、閘門、橋、その他の工作物で治水上又は利水上影響が著しいと認められるものに係る法26①の許可等 ヘ　河川の現状に著しい影響を及ぼすおそれがあると認められる土地の掘削等の許可 (河川管理事務処理規程1) ト　港湾区域、漁港区域を河川区域に重複指定する場合の協議に同意しようとするとき チ　治水上又は利水上影響が著しい河川管理施設の操作規則の作成 リ　2500㎥/日以上の雑用水の許可等

		国土交通大臣の行う管理				都道府県知事の行う管理	
		大臣に留保された管理	地方整備局長に委任等された管理(a)	(a)のうち事務所長専決のもの	(a)のうち大臣（一部水管理・国土保全局長）の承認を要するもの	知事の行う管理(b)	(b)のうち大臣(一部水管理・国土保全局長)の認可又は承認を要するもの
一級河川	指定区間内						（河川局長通達） ヌ　兼用工作物の工事等の協定の締結 ル　廃川敷地の公示 （面積３万平方メートル以上の廃川敷地等を処分するとき）
二級河川						すべての管理 （ただし、市町村長は、あらかじめ知事と協議して、一定の河川工事又は河川の維持を行うことができ、その場合には市町村長が知事に代わって一定の権限を行う。 （法16の3①③、 政令10の5・10の6、規則7の3・7の4・7の5））	（法79②、 政令46・46の2・47） イ　河川整備基本方針又は河川整備計画の作成又は変更 ロ　一定の施設に係る改良工事の施行 ハ　一定の河川工事につき、法16の3①の規定による市町村長との協議に応じようとする場合 ニ　特定水利使用の許可等の処分

		国土交通大臣の行う管理			都道府県知事の行う管理	
	大臣に留保された管理	地方整備局長に委任等された管理(a)	(a)のうち事務所長専決のもの	(a)のうち大臣（一部水管理・国土保全局長）の承認を要するもの	知事の行う管理(b)	(b)のうち大臣(一部水管理・国土保全局長)の認可又は承認を要するもの
二級河川						(河川管理事務処理規程1) ホ　港湾区域、漁港区域を河川区域に重複指定する場合の協議に同意しようとするとき へ　治水上、又は利水上影響が著しい河川管理施設の操作規則の作成 ト　2500㎥／日以上の雑用水の許可等 チ　二級河川に設置される防災ダムに係る法26①の許可等 (河川局長通達) リ　兼用工作物の工事等の協定の締結 ヌ　廃川敷地の公示（面積３万平方メートル以上の廃川敷地等を処分するとき。ただし、都市河川に係るものについては、１万５千平方メートル以上のもの） ル　面積10万平方メートル超の廃川敷地等を都道府県に譲与するとき

	国土交通大臣の行う管理		
	市町村長の行う管理(c)	(c)のうち知事の許可又は承認を要するもの	(c)のうち大臣（一部水管理・国土保全局長）の承認を要するもの
準用河川	(法100①、政令56) すべての管理 　ただし、次に掲げるものを除く。 イ　一級河川に関する規程 ロ　港湾又は漁港の区域に重複して河川区域を指定する場合の協議 ハ　河川管理施設の操作規則を作成する場合の関係市町村長の意見聴取 ニ　河川整備基本方針及び河川整備計画の策定及び変更 ホ　特定水利使用に関する処分についての関係行政機関の長との協議 ヘ　特定水利使用に関する処分についての関係市町村長の意見の聴取 ト　河川の改良工事に関する費用の国の負担 チ　特別水利使用者負担金に関する規程 リ　兼用工作物に関する処分についての主務大臣への不服申立て ヌ　河川の管理に属する事項の関係地方公共団体への委託	(法79②、政令47) イ　特定水利使用の許可等 (河川局長通達) ロ　廃川敷地等の公示	(河川局長通達) イ　面積10万平方メートル超の廃川敷地等を市町村に譲与するとき

Ⅱ　一般指標

2-1　人口

2-1-1　全国人口の推移

（単位：千人）

都道府県名	昭35	昭40	昭45	昭50	昭55	昭60	平2	平7	平12	平17	平22	平成27年			都道府県名
												男女計	男	女	
全国	93,419	99,209	104,665	111,934	117,057	121,049	123,611	125,570	126,926	127,768	128,057	127,095	61,842	65,253	全国
北海道	5,039	5,172	5,184	5,338	5,576	5,679	5,644	5,692	5,683	5,628	5,506	5,382	2,537	2,845	北海道
青森	1,427	1,417	1,428	1,469	1,524	1,524	1,483	1,482	1,476	1,437	1,373	1,308	615	694	青森
岩手	1,449	1,411	1,371	1,386	1,422	1,434	1,417	1,420	1,416	1,385	1,330	1,280	616	664	岩手
宮城	1,743	1,753	1,819	1,955	2,082	2,176	2,249	2,329	2,366	2,360	2,348	2,334	1,140	1,194	宮城
秋田	1,336	1,280	1,241	1,232	1,257	1,254	1,227	1,214	1,190	1,146	1,086	1,023	480	543	秋田
山形	1,321	1,263	1,226	1,220	1,252	1,262	1,258	1,257	1,244	1,216	1,169	1,124	540	584	山形
福島	2,051	1,984	1,946	1,971	2,035	2,080	2,104	2,134	2,127	2,091	2,029	1,914	946	968	福島
茨城	2,047	2,056	2,144	2,342	2,558	2,725	2,845	2,956	2,985	2,975	2,970	2,917	1,454	1,463	茨城
栃木	1,514	1,522	1,580	1,698	1,792	1,866	1,935	1,985	2,005	2,017	2,008	1,974	982	993	栃木
群馬	1,578	1,606	1,659	1,756	1,849	1,921	1,966	2,004	2,024	2,024	2,008	1,973	973	1,000	群馬
埼玉	2,431	3,015	3,866	4,821	5,420	5,864	6,404	6,759	6,938	7,054	7,195	7,267	3,628	3,638	埼玉
千葉	2,306	2,702	3,367	4,149	4,735	5,148	5,555	5,798	5,926	6,056	6,216	6,223	3,096	3,127	千葉
東京	9,684	10,869	11,408	11,669	11,615	11,829	11,856	11,774	12,065	12,577	13,159	13,515	6,667	6,849	東京
神奈川	3,443	4,431	5,472	6,398	6,924	7,432	7,980	8,246	8,490	8,792	9,048	9,126	4,559	4,567	神奈川
新潟	2,442	2,399	2,361	2,392	2,451	2,478	2,475	2,488	2,476	2,431	2,374	2,304	1,115	1,189	新潟
富山	1,033	1,025	1,030	1,071	1,103	1,118	1,120	1,123	1,121	1,112	1,093	1,066	515	551	富山
石川	973	980	1,002	1,070	1,119	1,152	1,165	1,180	1,181	1,174	1,170	1,154	559	595	石川
福井	753	751	744	774	794	818	824	827	829	822	806	787	381	405	福井
山梨	782	763	762	783	804	833	853	882	888	885	863	835	408	427	山梨
長野	1,981	1,958	1,957	2,018	2,084	2,137	2,157	2,194	2,215	2,196	2,152	2,099	1,022	1,077	長野
岐阜	1,638	1,700	1,759	1,868	1,960	2,029	2,067	2,100	2,108	2,107	2,081	2,032	984	1,048	岐阜
静岡	2,756	2,913	3,090	3,309	3,447	3,575	3,671	3,738	3,767	3,792	3,765	3,700	1,821	1,879	静岡
愛知	4,206	4,799	5,386	5,923	6,222	6,455	6,691	6,868	7,044	7,255	7,411	7,483	3,741	3,742	愛知

都道府県名	昭35	昭40	昭45	昭50	昭55	昭60	平2	平7	平12	平17	平22	平成27年			都道府県名
												男女計	男	女	
三重	1,485	1,514	1,543	1,626	1,687	1,747	1,793	1,841	1,857	1,867	1,855	1,816	884	932	三重
滋賀	843	853	890	986	1,080	1,156	1,222	1,287	1,343	1,380	1,411	1,413	697	716	滋賀
京都	1,993	2,103	2,250	2,425	2,527	2,587	2,602	2,630	2,644	2,648	2,636	2,610	1,249	1,361	京都
大阪	5,505	6,657	7,620	8,279	8,473	8,668	8,735	8,797	8,805	8,817	8,865	8,839	4,256	4,583	大阪
兵庫	3,906	4,310	4,668	4,992	5,145	5,278	5,405	5,402	5,551	5,591	5,588	5,535	2,642	2,893	兵庫
奈良	781	826	930	1,077	1,209	1,305	1,375	1,431	1,443	1,421	1,401	1,364	644	720	奈良
和歌山	1,002	1,027	1,043	1,072	1,088	1,087	1,074	1,080	1,070	1,036	1,002	964	453	510	和歌山
鳥取	599	580	569	581	604	616	616	615	613	607	589	573	274	300	鳥取
島根	889	822	774	769	785	795	781	771	762	742	717	694	333	361	島根
岡山	1,670	1,645	1,707	1,814	1,871	1,917	1,926	1,951	1,951	1,957	1,945	1,922	922	999	岡山
広島	2,184	2,281	2,436	2,646	2,739	2,819	2,850	2,882	2,879	2,877	2,861	2,844	1,376	1,468	広島
山口	1,602	1,544	1,511	1,555	1,587	1,602	1,573	1,556	1,528	1,493	1,451	1,405	665	740	山口
徳島	847	815	791	805	825	835	832	832	824	810	785	756	360	396	徳島
香川	919	901	908	961	1,000	1,023	1,023	1,027	1,023	1,012	996	976	472	504	香川
愛媛	1,501	1,446	1,418	1,465	1,506	1,530	1,515	1,507	1,493	1,468	1,431	1,385	654	731	愛媛
高知	855	813	787	808	831	840	825	817	814	796	764	728	343	386	高知
福岡	4,007	3,965	4,027	4,293	4,554	4,719	4,811	4,933	5,016	5,050	5,072	5,102	2,410	2,691	福岡
佐賀	943	872	838	838	866	880	878	884	876	866	850	833	393	440	佐賀
長崎	1,760	1,641	1,570	1,572	1,591	1,594	1,563	1,545	1,516	1,479	1,427	1,377	646	731	長崎
熊本	1,856	1,771	1,700	1,715	1,790	1,838	1,840	1,860	1,859	1,842	1,817	1,786	841	945	熊本
大分	1,240	1,187	1,156	1,190	1,229	1,250	1,237	1,231	1,221	1,210	1,197	1,166	552	614	大分
宮崎	1,135	1,081	1,051	1,085	1,152	1,176	1,169	1,176	1,170	1,153	1,135	1,104	519	585	宮崎
鹿児島	1,963	1,854	1,729	1,724	1,784	1,819	1,798	1,794	1,786	1,753	1,706	1,648	773	875	鹿児島
沖縄	—	934	945	1,043	1,107	1,179	1,222	1,273	1,318	1,362	1,393	1,434	705	729	沖縄

資料：「昭和55年国勢調査」「平成2年国勢調査」「平成7年国勢調査」「平成12年国勢調査」「平成17年国勢調査」「平成22年国勢調査」「平成27年国勢調査」（総務省統計局）

2-1-2　一級水系内人口の推移

地方名	水系名	平成17年流域内の総人口（人）	平成22年流域内の総人口（人）	流域の主な都道府県
北海道地方	天塩川水系	87,473	82,232	北海道
	留萌川水系	18,441	17,335	北海道
	石狩川水系	2,604,978	2,569,330	北海道
	尻別川水系	36,263	35,492	北海道
	後志利別川水系	11,204	10,694	北海道
	鵡川水系	11,673	10,442	北海道
	沙流川水系	13,864	13,027	北海道
	十勝川水系	337,127	332,624	北海道
	釧路川水系	166,298	162,733	北海道
	網走川水系	48,609	47,996	北海道
	常呂川水系	137,451	132,851	北海道
	湧別川水系	32,235	30,433	北海道
	渚滑川水系	12,488	12,048	北海道
東北地方	阿武隈川水系	1,382,035	1,353,904	福島県、山形県、宮城県
	名取川水系	480,593	497,742	宮城県
	鳴瀬川水系	177,815	178,683	宮城県
	北上川水系	1,362,017	1,313,920	岩手県、宮城県
	馬淵川水系	179,464	171,796	岩手県、青森県
	高瀬川水系	75,865	75,919	青森県
	岩木川水系	464,957	443,330	青森県
	米代川水系	234,069	221,046	青森県、岩手県、秋田県
	雄物川水系	647,002	620,104	秋田県
	子吉川水系	72,940	69,248	秋田県、山形県
	最上川水系	980,818	936,374	山形県、宮城県
	赤川水系	106,802	104,256	山形県
関東地方	久慈川水系	196,097	191,020	福島県、栃木県、茨城県
	那珂川水系	922,613	929,525	栃木県、茨城県
	利根川水系	12,794,244	13,087,825	群馬県、栃木県、埼玉県、茨城県、千葉県、東京都

地方名	水系名	平成17年流域内の総人口（人）	平成22年流域内の総人口（人）	流域の主な都道府県
関東地方	荒川水系	9,755,855	10,195,393	埼玉県、東京都
	多摩川水系	3,779,892	4,069,045	山梨県、神奈川県、東京都
	鶴見川水系	2,049,923	2,158,112	東京都、神奈川県
	相模川水系	1,325,725	1,355,441	山梨県、神奈川県
	富士川水系	1,149,265	1,122,999	長野県、山梨県、静岡県
北陸地方	荒川水系	38,160	36,936	山形県、福島県、新潟県
	阿賀野川水系	562,587	542,304	群馬県、福島県、新潟県
	信濃川水系	2,943,767	2,832,685	長野県、群馬県、新潟県
	関川水系	208,150	205,610	長野県、新潟県
	姫川水系	17,314	16,265	長野県、新潟県
	黒部川水系	1,727	1,555	富山県
	常願寺川水系	28,245	29,230	富山県
	神通川水系	379,197	379,103	岐阜県、富山県
	庄川水系	46,201	46,031	岐阜県、富山県
	小矢部川水系	273,074	264,685	富山県、石川県
	手取川水系	39,958	38,504	石川県
	梯川水系	117,856	121,174	石川県
中部地方	狩野川水系	478,401	482,946	静岡県
	安倍川水系	171,597	169,775	静岡県
	大井川水系	84,167	81,449	静岡県
	菊川水系	70,984	70,010	静岡県
	天竜川水系	717,892	705,491	長野県、愛知県、静岡県
	豊川水系	215,345	213,885	愛知県
	矢作川水系	744,942	762,903	長野県、岐阜県、愛知県
	庄内川水系	2,552,910	2,610,703	岐阜県、愛知県
	木曽川水系	1,936,593	1,927,559	長野県、岐阜県、愛知県、三重県
	鈴鹿川水系	122,412	123,989	三重県
	雲出川水系	85,677	84,763	三重県、奈良県
	櫛田川水系	37,809	37,083	三重県
	宮川水系	139,199	133,400	三重県

地方名	水系名	平成17年流域内の総人口（人）	平成22年流域内の総人口（人）	流域の主な都道府県
近畿地方	新宮川水系	47,566	44,326	奈良県、和歌山県、三重県
	紀の川水系	666,907	651,527	奈良県、和歌山県
	大和川水系	2,125,367	2,109,980	奈良県、大阪府
	淀川水系	10,985,572	11,073,576	三重県、滋賀県、奈良県、京都府、大阪府、兵庫県
	加古川水系	631,553	625,439	兵庫県、大阪府
	揖保川水系	139,843	137,687	兵庫県
	九頭竜川水系	648,379	641,307	岐阜県、福井県
	北川水系	20,309	19,816	滋賀県、福井県
	由良川水系	168,255	163,926	兵庫県、京都府
	円山川水系	141,564	136,747	兵庫県、京都府
中国地方	千代川水系	202,424	198,487	鳥取県
	天神川水系	62,197	60,647	鳥取県
	日野川水系	59,672	57,911	鳥取県、島根県、岡山県
	斐伊川水系	503,973	501,936	島根県、鳥取県
	江の川水系	183,797	185,462	広島県、島根県
	高津川水系	33,643	32,246	島根県
	佐波川水系	28,609	28,659	山口県
	小瀬川水系	23,674	22,368	山口県、広島県
	太田川水系	1,009,241	1,023,716	広島県
	芦田川水系	264,784	268,242	広島県、岡山県
	高梁川水系	262,277	256,331	広島県、岡山県
	旭川水系	334,296	333,932	岡山県
	吉井川水系	284,663	279,318	岡山県、兵庫県
四国地方	重信川水系	244,066	244,945	愛媛県
	肱川水系	104,031	100,117	愛媛県
	渡川水系	93,857	91,073	愛媛県、高知県

地方名	水系名	平成17年流域内の総人口（人）	平成22年流域内の総人口（人）	流域の主な都道府県
四国地方	仁淀川水系	96,958	92,857	高知県、愛媛県
	物部川水系	38,314	37,833	高知県
	那賀川水系	50,310	46,756	徳島県、高知県
	吉野川水系	624,579	612,338	高知県、愛媛県、香川県、徳島県
	土器川水系	38,597	38,981	香川県
九州地方	遠賀川水系	633,685	618,340	福岡県
	松浦川水系	94,969	93,628	佐賀県
	本明川水系	88,544	86,551	長崎県
	六角川水系	118,675	113,954	佐賀県
	嘉瀬川水系	128,408	124,765	佐賀県
	筑後川水系	1,109,925	1,103,526	大分県、熊本県、福岡県、佐賀県
	矢部川水系	166,123	156,685	福岡県、熊本県
	菊池川水系	213,723	202,086	熊本県、大分県
	白川水系	134,111	135,245	熊本県
	緑川水系	537,243	540,667	熊本県
	球磨川水系	125,955	120,149	宮崎県、鹿児島県、熊本県
	川内川水系	184,859	179,860	宮崎県、鹿児島県、熊本県
	肝属川水系	115,451	115,750	鹿児島県
	大淀川水系	596,822	603,018	鹿児島県、宮崎県、熊本県
	小丸川水系	30,828	31,259	宮崎県
	五ケ瀬川水系	117,555	116,609	熊本県、大分県、宮崎県
	番匠川水系	53,892	53,190	大分県
	大野川水系	209,450	209,849	熊本県、大分県、宮崎県
	大分川水系	255,778	259,332	大分県
	山国川水系	32,164	31,109	大分県、福岡県

2-2　脆弱な国土

2-2-1　各国と日本の河川縦断勾配の比較

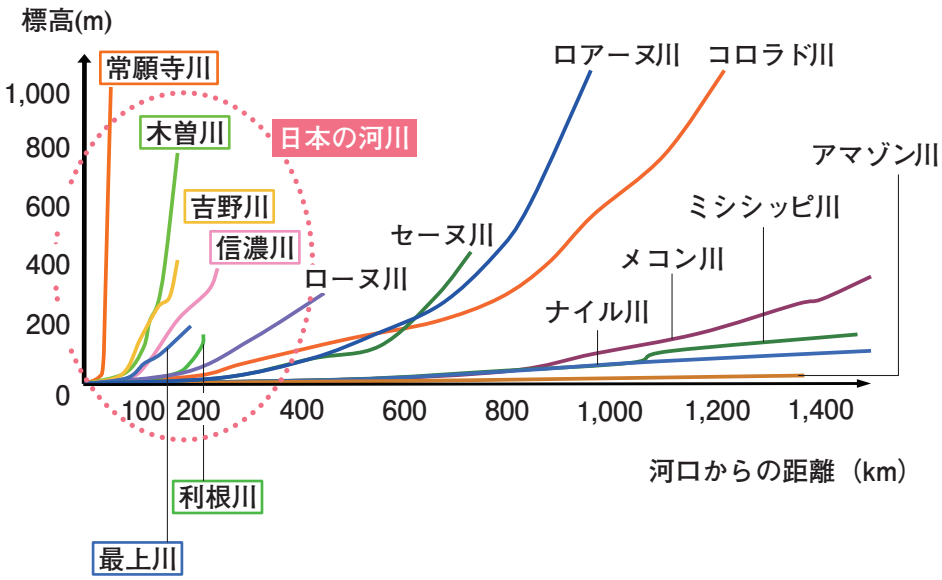

2-2-2　洪水の継続時間と単位流域面積あたりの洪水流量

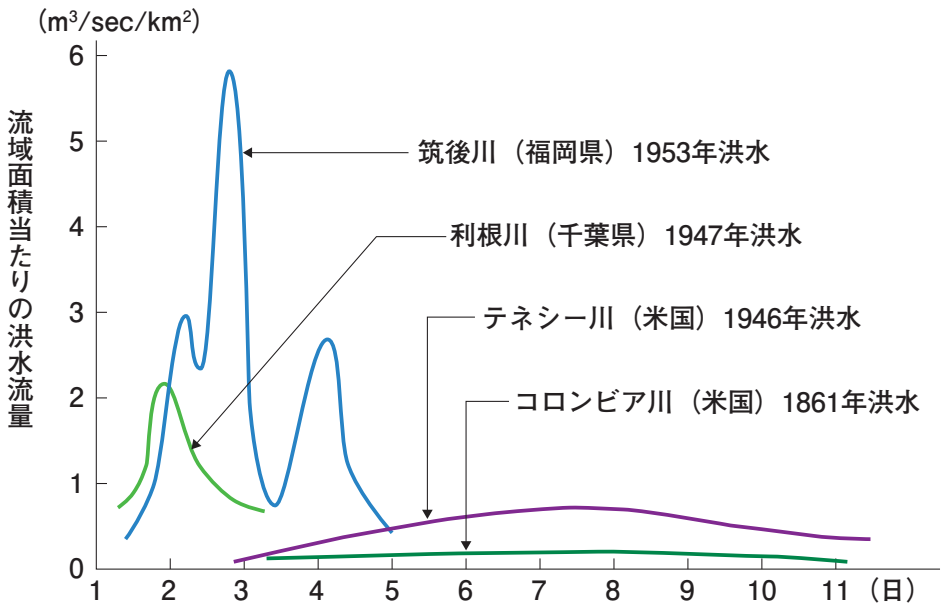

2-2-3　三大湾のゼロメートル地帯の人口・面積

気候変動による影響

●低平地やゼロメートル地帯では、市街化の進展により流出量が増加している上に、自然排水が困難であることから、洪水・内水・高潮による浸水が長時間に及ぶことが想定

●特に三大湾のゼロメートル地帯においては、海面水位が現時点で80cm上昇すると仮定した場合、海面水位以下となる面積が約6割、人口が約4割増加するなど、水害のリスクが増大

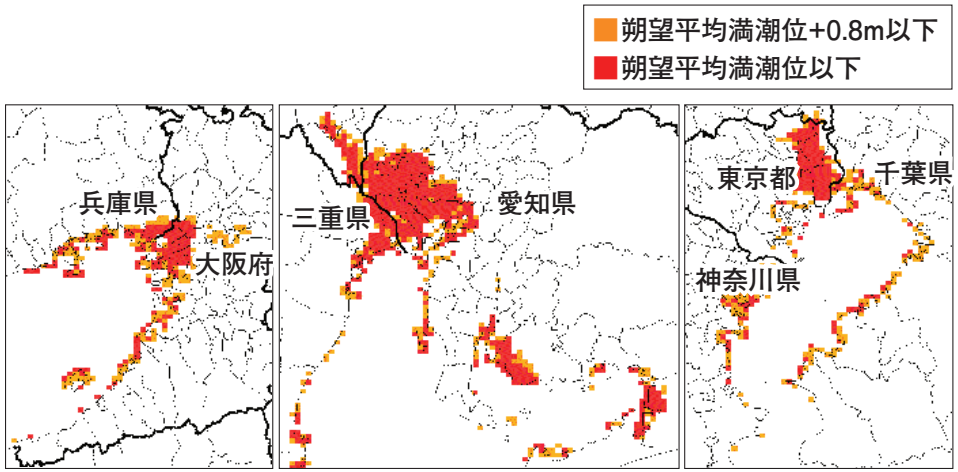

大阪湾　　伊勢湾　　東京湾

	現状の ゼロメートル 面積・人口	海面上昇後の ゼロメートル 面積・人口	水害リスクの 倍率
面積(km²)	約500	約780	1.6
人口(万人)	約310	約440	1.4

※国土数値情報をもとに水管理・国土保全局で作成。
※3次メッシュ（1km×1km）の標高情報が潮位を下回るものを図示。面積、人口の集計は3次メッシュデータにより行っている。
※河川・湖沼等の水面の面積については含まない。

2-2-4　世界のマグニチュード６以上の震源分布

●世界で発生するマグニチュード6以上の地震の約2割が、我が国周辺で発生

世界のマグニチュード6以上の震源分布とプレート境界

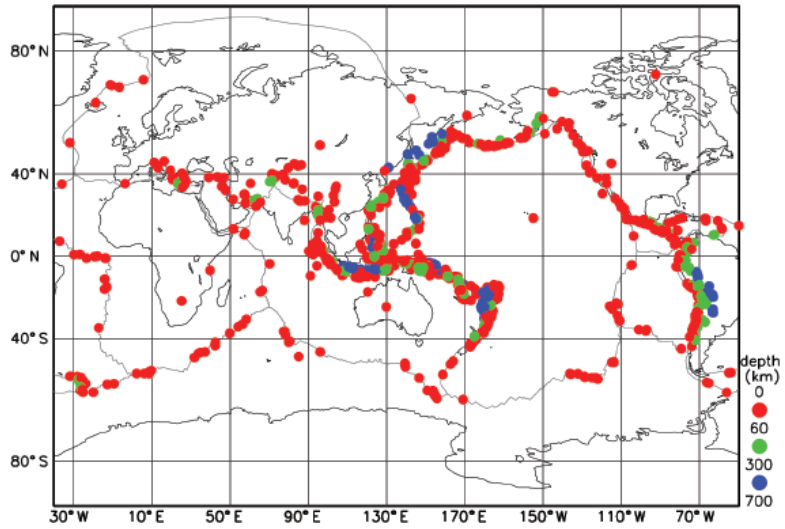

（注）2011年～2020年
出典：アメリカ地質調査所の震源データをもとに気象庁において作成

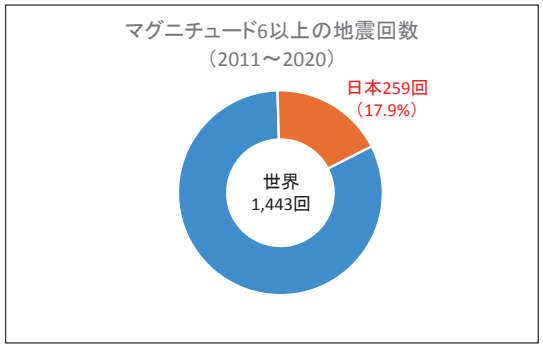

出典：USGS（世界）　気象庁（日本）

2-2-5　世界の活火山の分布

●日本の国土面積は世界の約0.25%
●日本には世界の活火山の約1割があり、世界有数の火山大国

世界の火山の分布状況

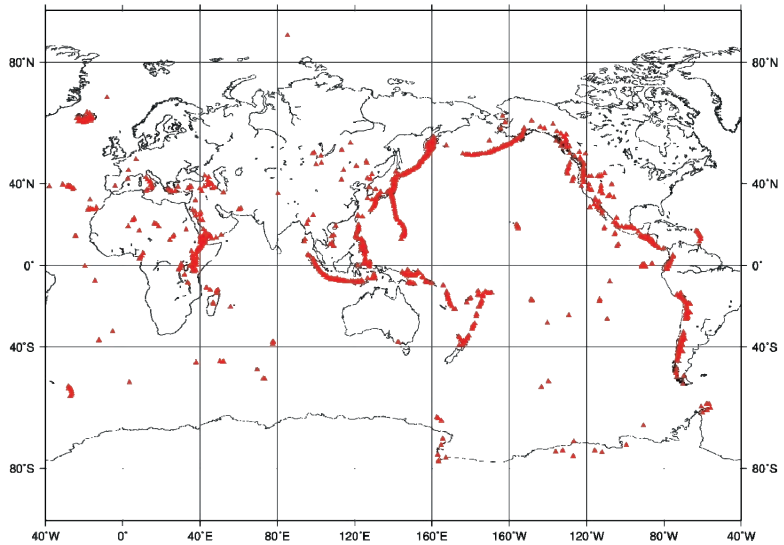

（注）火山は過去概ね1万年間に活動のあったもの
出典：スミソニアン自然史博物館（アメリカ）のGrobal Volcanism Programによる火山データをもとに、気象庁作成

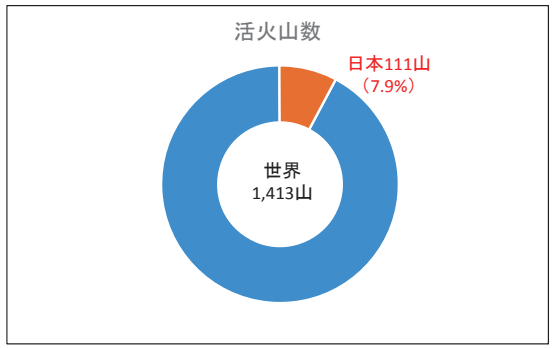

出典：スミソニアン自然史博物館（世界）　気象庁（日本）

2-2-6　日本の活火山一覧

No.	火山名		気象庁の常時観測火山
1	知床硫黄山	Shiretoko-Iozan	
2	羅臼岳	Rausudake	
3	天頂山	Tenchozan	
4	摩周	Mashu	
5	アトサヌプリ	Atosanupuri	○
6	雄阿寒岳	Oakandake	
7	雌阿寒岳	Meakandake	○
8	丸山	Maruyama	
9	大雪山	Taisetsuzan	○
10	十勝岳	Tokachidake	○
11	利尻山	Rishirizan	
12	樽前山	Tarumaesan	○
13	恵庭岳	Eniwadake	
14	倶多楽	Kuttara	○
15	有珠山	Usuzan	○
16	羊蹄山	Yoteizan	
17	ニセコ	Niseko	
18	北海道駒ヶ岳	Hokkaido-Komagatake	○
19	恵山	Esan	○
20	渡島大島	Oshima-Oshima	
21	恐山	Osorezan	
22	岩木山	Iwakisan	○
23	八甲田山	Hakkodasan	○
24	十和田	Towada	○
25	秋田焼山	Akita-Yakeyama	○
26	八幡平	Hachimantai	
27	岩手山	Iwatesan	○
28	秋田駒ヶ岳	Akita-Komagatake	○
29	鳥海山	Chokaisan	○

No.	火山名		気象庁の常時観測火山
30	栗駒山	Kurikomayama	○
31	鳴子	Naruko	
32	肘折	Hijiori	
33	蔵王山	Zaozan（Zaosan）	○
34	吾妻山	Azumayama	○
35	安達太良山	Adatarayama	○
36	磐梯山	Bandaisan	○
37	沼沢	Numazawa	
38	燧ヶ岳	Hiuchigatake	
39	那須岳	Nasudake	○
40	高原山	Takaharayama	
41	男体山	Nantaisan	
42	日光白根山	Nikko-Shiranesan	○
43	赤城山	Akagisan	
44	榛名山	Harunasan	
45	草津白根山	Kusatsu-Shiranesan	○
46	浅間山	Asamayama	○
47	横岳	Yokodake	
48	新潟焼山	Niigata-Yakeyama	○
49	妙高山	Myokosan	
50	弥陀ヶ原	Midagahara	○
51	焼岳	Yakedake	○
52	アカンダナ山	Akandanayama	
53	乗鞍岳	Norikuradake	○
54	御嶽山	Ontakesan	○
55	白山	Hakusan	○
56	富士山	Fujisan	○
57	箱根山	Hakoneyama	○
58	伊豆東部火山群	Izu-Tobu Volcanoes	○

No.	火山名		気象庁の常時観測火山
59	伊豆大島	Izu-Oshima	○
60	利島	Toshima	
61	新島	Niijima	○
62	神津島	Kozushima	○
63	三宅島	Miyakejima	○
64	御蔵島	Mikurajima	
65	八丈島	Hachijojima	○
66	青ヶ島	Aogashima	○
67	ベヨネース列岩	Beyonesu（Bayonnaise）Rocks	
68	須美寿島	Sumisujima（SmithRocks）	
69	伊豆鳥島	Izu-Torishima	
70	孀婦岩	Sofugan	
71	西之島	Nishinoshima	
72	海形海山	Kaikata Seamount	
73	海徳海山	Kaitoku Seamount	
74	噴火浅根	Funka Asane	
75	硫黄島	Ioto	○
76	北福徳堆	Kita-Fukutokutai	
77	福徳岡ノ場	Fukutoku-Oka-no-Ba	
78	南日吉海山	Minami-Hiyoshi Seamount	
79	日光海山	Nikko Seamount	
80	三瓶山	Sanbesan	
81	阿武火山群	Abu Volcanoes	
82	鶴見岳・伽藍岳	Tsurumidake and Garandake	○
83	由布岳	Yufudake	
84	九重山	Kujusan	○
85	阿蘇山	Asosan	○
86	雲仙岳	Unzendake	○
87	福江火山群	Fukue Volcanoes	

No.	火山名		気象庁の常時観測火山
88	霧島山	Kirishimayama	○
89	米丸・住吉池	Yonemaru and Sumiyoshiike	
90	若尊	Wakamiko	
91	桜島	Sakurajima	○
92	池田・山川	Ikeda and Yamagawa	
93	開聞岳	Kaimondake	
94	薩摩硫黄島	Satsuma-Iojima	○
95	口永良部島	Kuchinoerabujima	○
96	口之島	Kuchinoshima	
97	中之島	Nakanoshima	
98	諏訪之瀬島	Suwanosejima	○
99	硫黄鳥島	Io-Torishima	
100	西表島北北東海底火山	Submarine Volcano NNE of Iriomotejima	
101	茂世路岳	Moyorodake	
102	散布山	Chirippusan	
103	指臼岳	Sashiusudake	
104	小田萌山	Odamoisan	
105	択捉焼山	Etorofu-Yakeyama	
106	択捉阿登佐岳	Etorofu-Atosanupuri	
107	ベルタルベ山	Berutarubesan	
108	ルルイ岳	Ruruidake	
109	爺爺岳	Chachadake	
110	羅臼山	Raususan	
111	泊山	Tomariyama	

活火山：概ね過去1万年以内に噴火した火山及び現在活発な噴気活動のある火山（111火山）
気象庁の常時観測火山：「火山防災のために監視・観測体制の充実等の必要がある火山」として火山噴火予知連絡会によって選定された50火山。

2-3　降水量等

2-3-1　過去の強雨実績

1時間降水量50mm以上の年間発生回数（アメダス1,300地点あたり）

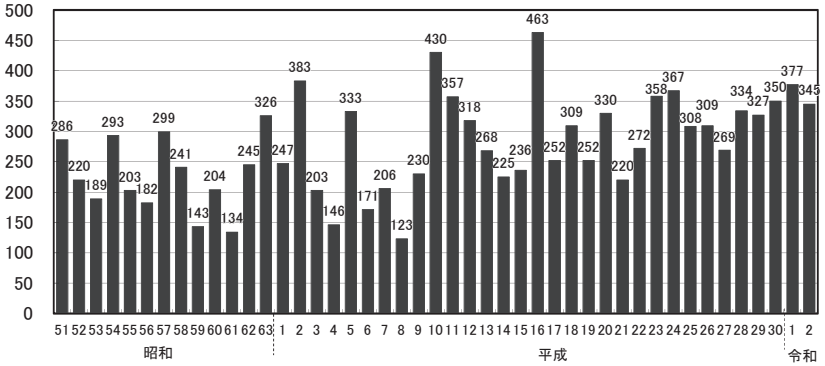

1時間降水量80mm以上の年間発生回数（アメダス1,300地点あたり）

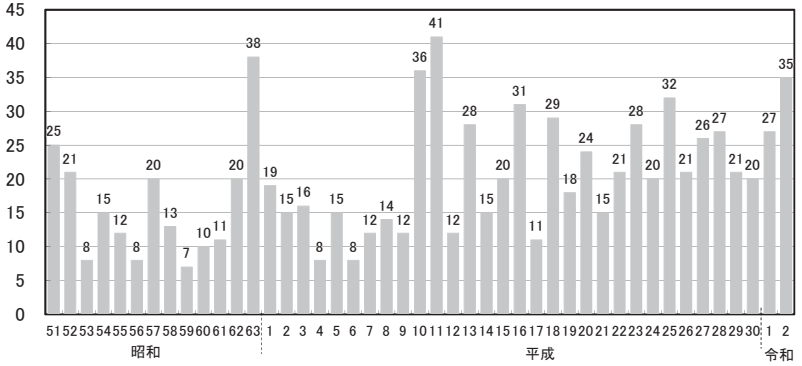

1時間降水量100mm以上の年間発生回数（アメダス1,300地点あたり）

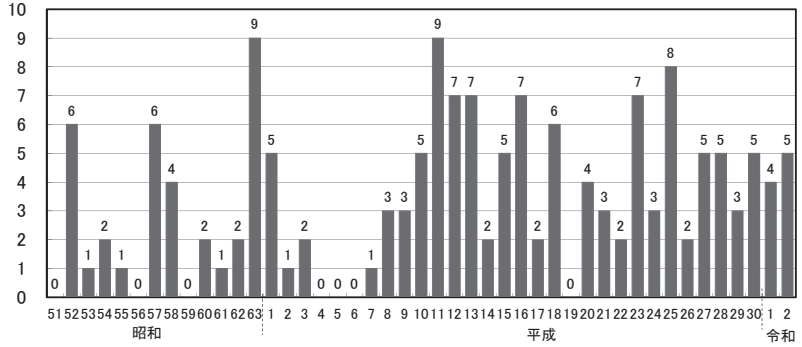

（正時～正時の1時間降水量でカウントする
同日同地点で2回以上のカウントもある
全国約1,300地点あたりの値
気象庁提供データにより、国土交通省にてグラフを作成）

2-3-2　近年の主要台風の経路図

●1年間に平均26.1個の台風が発生し、12.3個の台風が日本に接近し、3.5個の台風が日本に上陸

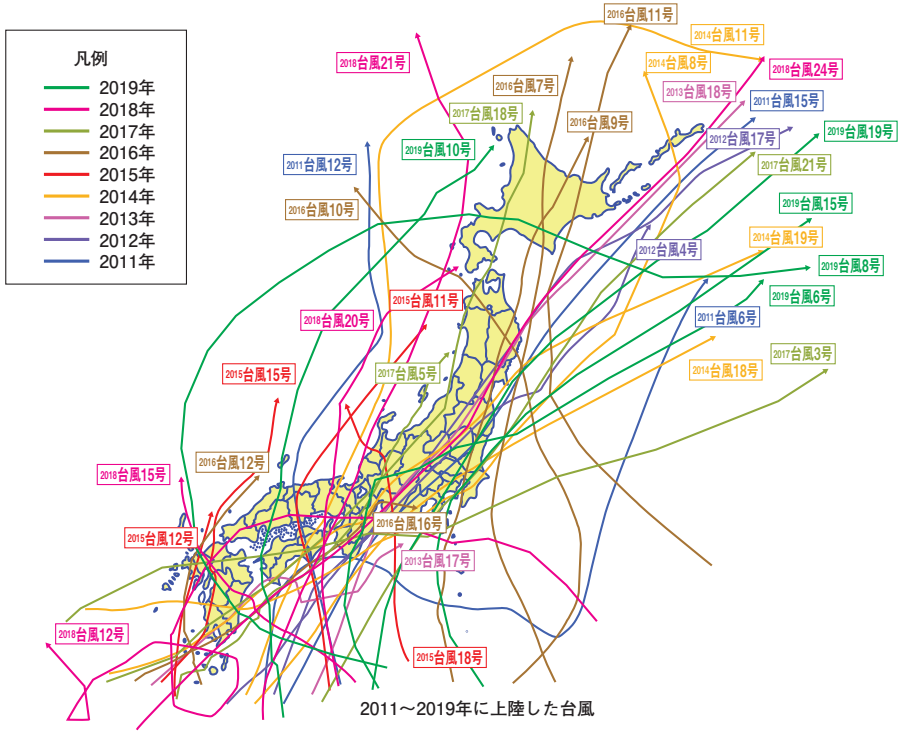

年	発生数	接近数※1	上陸数※2
2020	23	7	0
2019	29	15	5
2018	29	16	5
2017	27	8	4
2016	26	11	6
2015	27	14	4
2014	23	12	4
2013	31	14	2
2012	25	17	2
2011	21	9	3
平均	26.1	12.3	3.5

※1　接近：台風の中心がそれぞれの地域のいずれかの気象官署等から300km以内に入った場合
※2　上陸：台風の中心が北海道、本州、四国、九州の海岸線に達した場合
（出典：気象庁「台風の統計資料」
http://www.data.jma.go.jp/fcd/yoho/typhoon/statistics/index.html

2-3-3　レーダ雨量計の整備状況

1. C バンドレーダ

令和 3 年 3 月 31 日現在

番号	名称	地整等	所在地	運用開始年月	偏波
1	ピンネシリ	北海道開発局	北海道樺戸郡新十津川町	昭和62年10月	単偏波
2	乙部岳		北海道爾志郡乙部町	平成3年3月	二重偏波
3	霧裏山		北海道釧路市	平成5年3月	単偏波
4	函岳		北海道中川郡美深町	平成6年3月	二重偏波
5	物見山	東北地方整備局	岩手県気仙郡住田町	昭和61年10月	単偏波
6	白鷹山		山形県西置賜郡白鷹町	昭和63年9月	二重偏波
7	西岳		岩手県二戸郡一戸町	平成元年10月	単偏波
8	赤城山	関東地方整備局	群馬県勢多郡富士見村	昭和51年4月	単偏波
9	三ツ峠		山梨県南都留郡河口湖町	昭和54年4月	二重偏波
10	大楠山		神奈川県横須賀市	平成6年8月	単偏波
11	高鈴山		茨城県常陸太田市	平成10年6月	二重偏波
12	宝達山	北陸地方整備局	石川県羽咋郡宝達志水町	昭和62年9月	単偏波
13	薬師岳		新潟県長岡市	昭和63年10月	単偏波
14	聖高原		長野県長野市	平成8年11月	二重偏波
15	御在所	中部地方整備局	三重県三重郡菰野町	昭和58年5月	単偏波
16	蛇峠		長野県下伊那郡阿智村	昭和61年5月	二重偏波
17	深山	近畿地方整備局	大阪府豊能郡能勢町	昭和56年7月	二重偏波
18	城ヶ森山		和歌山県田辺市	平成5年3月	二重偏波
19	羅漢山	中国地方整備局	山口県岩国市	昭和61年4月	二重偏波
20	大和山		岡山県上房郡賀陽町	昭和62年4月	二重偏波
21	明神山	四国地方整備局	愛媛県上浮穴郡久万高原	昭和58年9月	二重偏波
22	高城山		徳島県那賀郡那賀町	平成12年3月	二重偏波
23	釈迦岳	九州地方整備局	大分県日田市	昭和54年4月	二重偏波
24	国見山		鹿児島県肝属郡高山町	平成6年4月	二重偏波
25	八本木山	九州地方整備局	長崎県五島市岐宿町	平成3年4月	二重偏波
26	八重岳	沖縄総合事務局	沖縄県名護市	昭和60年4月	二重偏波

2. X バンド MP レーダ

令和 3 年 3 月 31 日現在

番号	名称	地整等	所在地	運用開始年月
1	北広島	北海道開発局	北海道北広島市	平成25年9月
2	石狩		北海道石狩市	平成26年9月
3	盛岡	東北地方整備局	岩手県盛岡市	平成29年8月
4	鷹巣		秋田県北秋田市	平成30年7月
5	涌谷		宮城県遠田郡涌谷町	平成25年9月
6	岩沼		宮城県亘理郡亘理町	平成25年9月
7	伊達		福島県伊達郡桑折町	平成25年9月
8	田村		福島県田村市	平成25年9月
9	関東	関東地方整備局	埼玉県さいたま市中央区	平成22年7月
10	新横浜		神奈川県横浜市港北区	平成22年5月
11	氏家		栃木県さくら市	平成25年9月
12	八斗島		群馬県伊勢崎市	平成25年9月
13	船橋		千葉県船橋市	平成25年9月
14	水橋	北陸地方整備局	富山県富山市	平成22年7月
15	能美		石川県能美市	平成22年7月
16	京ヶ瀬		新潟県阿賀野市	平成23年7月
17	中ノ口		新潟県燕市	平成24年7月
18	尾西	中部地方整備局	愛知県一宮市	平成22年7月
19	鈴鹿		三重県四日市市	平成22年7月

番号	名称	地整等	所在地	運用開始年月
20	安城（あんじょう）	中部地方整備局	愛知県安城市	平成22年7月
21	静岡北（しずおかきた）		静岡県静岡市葵区	平成23年9月
22	富士宮（ふじのみや）		静岡県富士宮市	平成23年9月
23	香貫山（かぬきやま）		静岡県沼津市	平成23年9月
24	浜松（はままつ）		静岡県磐田市	平成26年6月
25	六甲（ろっこう）	近畿地方整備局	兵庫県神戸市東灘区	平成22年7月
26	葛城（かつらぎ）		和歌山県紀の川市	平成22年7月
27	田口（たのくち）		大阪府枚方市	平成22年7月
28	鷲峰山（じゅうぶさん）		京都府相楽郡和束町	平成22年7月
29	熊山（くまやま）	中国地方整備局	岡山県赤磐市	平成23年7月
30	常山（つねやま）		岡山県玉野市	平成23年7月
31	牛尾山（うしおやま）		広島県広島市安佐北区	平成23年7月
32	野貝原（のがいばら）		広島県廿日市市	平成23年7月
33	菅岳（すがだけ）	九州地方整備局	福岡県糟屋郡篠栗町	平成23年7月
34	九千部（くせんぶ）		福岡県筑紫郡那珂川町	平成23年7月
35	風師山（かざしやま）		福岡県北九州市門司区	平成23年7月
36	古月山（ふるつきやま）		福岡県鞍手郡鞍手町	平成23年7月
37	桜島（さくらじま）		鹿児島県垂水市	平成23年7月
38	山鹿（やまが）		熊本県山鹿市	平成26年7月
39	宇城（うき）		熊本県宇城市	平成26年7月

●施設管理や防災活動等に役立てるため、高精度・高分解能・高頻度でほぼリアルタイムなレーダ雨量情報（XRAIN）の配信エリアを全国に順次拡大中。（平成 28 年 7 月～）
●従来の C バンドレーダ雨量に比べ、高頻度（5 → 1 分）、高解像度（1km → 250m メッシュ）で観測が可能。また、これまで 5 ～ 10 分かかっていた配信に要する時間を 1 ～ 2 分に短縮。

解像度比較

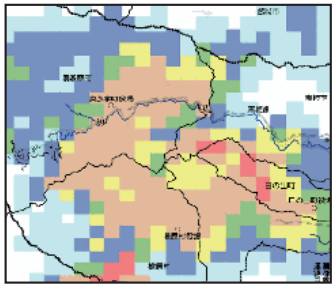

Cバンドレーダ雨量

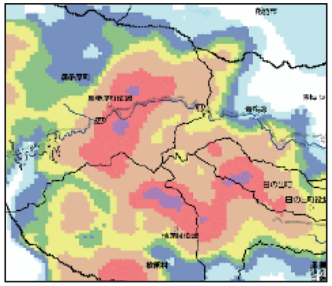

XRAIN

性能比較

雨量情報サイト	レーダ雨量計	配信間隔	空間解像度	配信遅れ	地上雨量計による補正の必要性	カバー範囲
XRAIN	Cバンド MP レーダ雨量計	1分	250m メッシュ	1～2分	なし	全国（順次拡大）
	Xバンド MP レーダ雨量計					
Cバンドレーダ雨量	Cバンドレーダ雨量計	5分	1km メッシュ	約10分	あり	全国

配信エリア

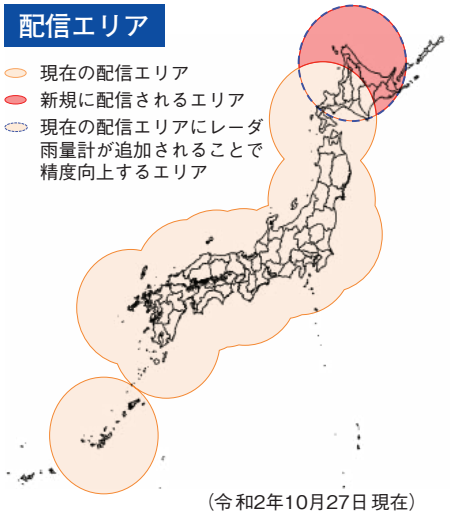

（令和2年10月27日 現在）

閲覧サイト

国土交通省「川の防災情報」サイトで閲覧可能

国土交通省 川の防災情報

2-4　水害・土砂災害等

2-4-1　近年の洪水被害発生状況

異常気象名				H18	H21	H23			H24	H25	H27	H28	H29		H30	R1
				梅雨前線豪雨（6.30-7.25）	台風9号（8.8～11）	台風12号及び豪雨（8.30-9.7）	新潟・福島豪雨（7.24-8.1）	台風15号及び豪雨（9.15-23）	九州北部豪雨（7.10-23）	台風18号（9.14-17）	台風18号及び豪雨（9.6-27）	台風10号（8.28-8.31）	梅雨前線豪雨（7.5-13）	台風21号（10.19-24）	梅雨前線豪雨及び台風7（6.26-7.9）	台風19号（10.11-10.15）
事　項			単位													
一般資産被害	家屋被害	全壊・流失	棟	334	266	532	161	47	342	38	96	1,213	409	15	7,361	3,166
		半壊	棟	1,483	1,456	3,335	584	98	2,345	271	6,728	3,258	1,374	215	10,071	17,611
		床上浸水	棟	2,985	1,474	7,643	5,430	5,023	2,624	4,120	4,193	329	671	4,272	16,650	20,915
		床下浸水	棟	7,826	4,786	18,943	8,823	6,834	7,122	7,665	13,109	1,665	2,004	5,857	22,396	39,927
		計	棟	12,628	7,982	30,453	14,988	12,002	12,433	12,094	24,126	6,465	4,458	10,359	56,478	81,619
	被害額	一般資産・営業停止損失	百万円	62,465	86,411	164,753	61,554	54,625	77,966	49,191	199,276	123,407	65,400	53,157	800,001	1,150,112
		農作物	百万円	1,193	3,097	2,988	3,050	4,085	2,546	22,928	8,563	8,547	2,391	3,070	4,756	272,030
		計	百万円	63,659	89,508	167,741	64,604	58,710	80,512	72,119	207,839	131,954	67,792	56,227	804,757	1,422,142
公共土木施設被害額			百万円	132,439	47,450	142,390	74,126	66,261	67,134	76,548	79,640	141,983	109,946	86,653	386,810	434,992
公益事業等被害額			百万円	1,961	3,260	8,991	21,325	2,286	4,039	6,581	6,605	8,479	12,615	7,051	23,448	27,461
合計			百万円	198,059	140,218	319,122	160,055	127,257	151,684	155,248	294,084	282,416	190,353	149,932	1,215,014	1,884,595
主な被災都道府県				鹿児島	兵庫	和歌山	新潟	福島	熊本	京都	茨城	岩手	福岡	三重	岡山	福島県
				長野	岡山	三重	福島	宮城	福岡	滋賀	栃木	北海道	大分	和歌山	広島	栃木県
				島根	徳島	兵庫	三重	岐阜	大分	岩手	宮城	青森	熊本	奈良	愛媛	宮城県
				熊本	長野	奈良	群馬	兵庫	佐賀	青森	福島	宮城	大阪	京都	福岡	長野県
				石川	東京	岡山	京都	静岡	長野	長野	埼玉	山形	佐賀	富山	岐阜	埼玉県
被災県数				31	22	32	14	40	23	30	23	10	12	44	33	30

（注）平成25～平成27年の一般資産等被害額のうち営業停止損失額及び平成29年の公共土木施設被害額について訂正した。（2019年12月）

2-4-2　過去 10 年間の土砂災害発生状況①（平成 23 ～ 27 年まで）

（令和 2 年 12 月 31 日時点）

	平成23年				平成24年				平成25年				平成26年				平成27年			
	土石流等	地すべり	がけ崩れ	合計	土石流等	地すべり	がけ崩れ	合計	土石流等	地すべり	がけ崩れ	合計	土石流等	地すべり	がけ崩れ	合計	土石流等	地すべり	がけ崩れ	合計
北海道	0	0	3	3	5	2	6	13	0	2	11	13	9	0	47	56	0	1	7	8
青森	1	0	2	3	0	0	2	2	2	0	12	14	0	0	1	1	1	0	0	1
岩手	1	0	7	8	0	0	0	0	22	0	8	30	1	0	1	2	3	0	6	9
宮城	4	2	13	19	0	0	0	0	0	0	2	2	1	0	2	3	4	1	19	24
秋田	0	0	4	4	0	1	4	5	5	1	5	11	0	0	1	1	2	0	0	2
山形	5	17	16	38	0	9	1	10	12	15	19	46	13	6	8	27	2	4	0	6
福島	56	7	41	104	1	1	2	4	9	0	9	18	0	0	10	10	4	0	24	28
茨城	2	1	25	28	1	0	1	2	0	0	12	12	0	0	1	1	0	0	4	4
栃木	5	7	8	20	0	0	2	2	0	0	4	4	0	0	3	3	31	2	25	58
群馬	2	0	3	5	0	0	1	1	1	1	0	2	1	1	0	2	2	0	0	2
埼玉	0	0	5	5	0	0	0	0	0	0	1	1	0	0	1	1	4	0	3	7
千葉	1	1	21	23	0	1	8	9	1	5	55	61	0	4	20	24	1	2	29	32
東京	1	0	2	3	1	0	0	1	14	0	8	22	0	0	1	1	1	0	3	4
神奈川	4	0	54	58	1	0	65	66	0	0	55	55	0	0	95	95	0	0	55	55
新潟	110	113	84	307	4	28	3	35	9	34	9	52	4	12	7	23	1	17	2	20
山梨	15	2	15	32	1	0	1	2	0	0	3	3	1	0	0	1	0	0	6	6
長野	10	8	7	25	5	7	3	15	6	9	2	17	16	20	9	45	2	4	9	15
富山	0	4	2	6	1	1	7	9	5	11	12	28	8	3	19	30	2	1	1	4
石川	1	2	8	11	0	0	2	2	1	2	22	25	1	0	18	19	1	0	1	2
岐阜	12	2	11	25	9	0	6	15	6	0	5	11	7	0	13	20	1	1	3	5
静岡	14	10	69	93	2	0	29	31	9	2	15	26	11	1	61	73	2	0	71	73
愛知	1	1	1	3	0	0	0	0	0	0	2	2	0	0	1	1	0	1	2	3
三重	14	2	36	52	4	0	10	14	1	0	15	16	0	0	8	8	0	0	11	11
福井	1	2	6	9	3	2	5	10	8	1	10	19	0	1	1	2	0	0	3	3
滋賀	2	0	4	6	5	0	4	9	10	1	10	21	0	0	0	0	1	0	2	3

2-4-2　過去 10 年間の土砂災害発生状況①（平成 23 ～ 27 年まで）

	平成23年				平成24年				平成25年				平成26年				平成27年			
	土石流等	地すべり	がけ崩れ	合計	土石流等	地すべり	がけ崩れ	合計	土石流等	地すべり	がけ崩れ	合計	土石流等	地すべり	がけ崩れ	合計	土石流等	地すべり	がけ崩れ	合計
京都	0	0	3	3	3	0	4	7	3	0	6	9	6	1	7	14	1	1	6	8
大阪	0	0	4	4	0	0	0	0	2	0	6	8	1	0	5	6	0	0	4	4
兵庫	1	1	2	4	0	0	1	1	1	0	2	3	81	1	6	88	2	0	5	7
奈良	22	12	3	37	0	0	3	3	4	0	1	5	0	0	1	1	0	1	2	3
和歌山	28	6	10	44	0	1	1	2	3	0	7	10	2	3	22	27	1	0	36	37
鳥取	10	3	8	21	2	0	1	3	5	0	1	6	0	0	1	1	0	0	3	3
島根	3	2	62	67	4	1	13	18	44	1	74	119	1	0	8	9	1	0	8	9
岡山	8	0	5	13	1	0	11	12	3	2	13	18	0	0	2	2	1	0	5	6
広島	0	0	6	6	0	0	11	11	0	2	13	15	110	0	72	182	0	0	8	8
山口	1	1	4	6	1	0	21	22	37	0	72	109	7	0	84	91	0	0	16	16
徳島	6	8	28	42	1	0	8	9	0	0	4	4	3	3	12	18	0	0	3	3
香川	2	0	14	16	0	0	1	1	2	0	4	6	1	0	2	3	2	1	3	6
愛媛	6	3	18	27	0	0	25	25	2	0	14	16	5	0	16	21	3	1	18	22
高知	7	0	16	23	0	0	51	51	0	0	21	21	4	21	97	122	0	0	31	31
福岡	0	0	4	4	40	18	42	100	0	0	1	1	0	0	1	1	0	0	5	5
佐賀	0	0	1	1	0	0	10	10	0	0	3	3	0	0	1	1	0	0	0	0
長崎	1	2	19	22	1	0	8	9	0	0	5	5	0	0	14	14	3	1	22	26
熊本	0	0	4	4	90	0	25	115	0	0	3	3	0	0	6	6	4	2	48	54
大分	1	0	29	30	9	0	32	41	0	0	4	4	1	0	23	24	3	0	13	16
宮崎	4	0	44	48	1	1	30	32	0	0	13	13	1	0	19	20	2	1	47	50
鹿児島	57	3	46	106	60	1	45	106	35	0	15	50	42	0	28	70	56	2	28	86
沖縄	0	0	4	4	0	2	0	2	0	0	2	2	0	0	14	14	1	0	2	3
全国	419	222	781	1,422	256	76	505	837	262	89	590	941	338	77	769	1,184	145	44	599	788

※火砕流1件

2-4-2　過去 10 年間の土砂災害発生状況②（平成 28 ～令和 2 年まで）

（令和 2 年 12 月 31 日時点）

	平成28年				平成29年				平成30年				令和元年				令和2年			
	土石流等	地すべり	がけ崩れ	合計	土石流等	地すべり	がけ崩れ	合計	土石流等	地すべり	がけ崩れ	合計	土石流等	地すべり	がけ崩れ	合計	土石流等	地すべり	がけ崩れ	合計
北海道	28	2	26	56	4	0	7	11	94	1	142	237	0	1	5	6	0	0	11	11
青森	0	0	12	12	0	0	1	1	0	0	2	2	0	0	3	3	0	0	1	1
岩手	147	0	11	158	2	0	1	3	1	0	3	4	74	0	25	99	0	0	1	1
宮城	0	0	1	1	0	0	16	16	0	0	4	4	146	0	115	261	0	0	0	0
秋田	8	0	1	9	9	2	46	57	2	0	12	14	0	1	1	2	3	0	5	8
山形	0	0	4	4	0	2	8	10	2	7	14	23	1	2	3	6	7	11	19	37
福島	0	0	7	7	0	2	19	21	2	1	7	10	19	1	143	163	0	0	6	6
茨城	0	0	7	7	0	1	6	7	0	0	0	0	4	0	39	43	0	0	7	7
栃木	0	0	1	1	0	0	3	3	0	0	0	0	10	0	29	39	1	0	0	1
群馬	2	0	1	3	1	0	3	4	0	1	0	1	65	1	24	90	1	0	0	1
埼玉	3	1	2	6	0	0	1	1	0	0	1	1	1	3	24	28	0	0	1	1
千葉	0	1	30	31	0	1	33	34	0	0	18	18	0	2	184	186	0	0	37	37
東京	1	0	7	8	0	0	10	10	0	0	0	0	5	0	20	25	0	0	5	5
神奈川	0	0	32	32	1	1	132	134	1	1	31	33	31	3	180	214	1	0	103	104
新潟	9	16	13	38	4	1	6	11	3	39	17	59	18	58	9	85	1	0	1	2
山梨	1	0	5	6	7	11	21	39	7	0	7	14	2	0	13	15	20	47	33	100
長野	7	6	9	22	12	116	67	195	16	7	13	36	43	13	23	79	3	27	12	42
富山	4	2	5	11	21	7	7	35	4	5	24	33	1	0	4	5	1	3	3	7
石川	0	1	2	3	4	6	22	32	2	9	12	23	0	1	4	5	0	0	8	8
岐阜	2	0	7	9	3	0	12	15	6	0	9	15	1	0	3	4	20	0	2	22
静岡	1	0	17	18	5	0	43	48	20	1	19	40	6	2	79	87	6	3	39	48
愛知	0	0	5	5	0	0	12	12	0	1	5	6	0	1	1	2	1	1	13	15
三重	0	0	5	5	1	0	38	39	0	0	8	8	0	0	20	20	0	2	10	12
福井	0	0	1	1	2	1	3	6	0	0	2	2	0	0	0	0	0	0	1	1
滋賀	0	0	2	2	5	0	12	17	0	0	8	8	0	0	0	0	2	0	1	3

2-4-2　過去 10 年間の土砂災害発生状況②（平成 28 ～令和 2 年まで）

	平成28年				平成29年				平成30年				令和元年				令和2年			
	土石流等	地すべり	がけ崩れ	合計	土石流等	地すべり	がけ崩れ	合計	土石流等	地すべり	がけ崩れ	合計	土石流等	地すべり	がけ崩れ	合計	土石流等	地すべり	がけ崩れ	合計
京都	0	1	4	5	3	0	13	16	12	3	20	35	0	0	2	2	1	0	10	11
大阪	0	0	3	3	0	1	5	6	1	0	11	12	0	0	0	0	0	1	1	2
兵庫	1	1	2	4	2	0	10	12	16	3	56	75	0	0	0	0	0	0	8	8
奈良	0	0	0	0	2	1	4	7	4	0	6	10	0	1	0	1	1	1	0	2
和歌山	0	0	24	24	4	7	34	45	9	2	50	61	0	0	6	6	2	0	46	48
鳥取	3	0	31	34	4	2	28	34	8	1	36	45	1	1	0	2	3	1	13	17
島根	2	3	22	27	11	0	34	45	3	0	36	39	0	0	6	6	0	1	26	27
岡山	5	0	5	10	0	0	3	3	11	10	35	56	2	0	1	3	0	1	3	4
広島	6	2	85	93	2	0	22	24	609	1	633	1,243	1	0	4	5	4	0	39	43
山口	1	0	61	62	0	0	8	8	11	0	182	193	0	0	10	10	0	0	36	36
徳島	1	0	8	9	1	1	12	14	5	19	23	47	0	2	3	5	0	0	5	5
香川	2	1	4	7	2	2	15	19	13	0	44	57	0	0	1	1	1	0	0	1
愛媛	4	3	51	58	0	2	14	16	81	7	331	419	1	0	5	6	1	2	32	35
高知	0	1	20	21	0	0	25	25	3	2	166	171	0	0	42	42	0	0	25	25
福岡	0	0	31	31	150	3	91	244	3	1	113	117	0	0	3	3	4	0	58	62
佐賀	0	0	5	5	0	0	1	1	2	2	11	15	3	2	71	76	0	2	16	18
長崎	4	1	91	96	0	0	31	31	0	7	78	85	0	2	93	95	2	6	65	73
熊本	71	10	142	223	3	0	22	25	0	0	16	16	0	0	7	7	84	1	142	227
大分	9	1	57	67	29	2	59	90	1	0	13	14	1	0	9	10	9	3	30	42
宮崎	5	0	122	127	1	0	44	45	5	0	88	93	2	0	37	39	2	1	17	20
鹿児島	72	0	58	130	18	0	20	38	28	0	31	59	39	0	163	202	42	0	80	122
沖縄	0	0	1	1	0	1	4	5	0	0	6	6	1	2	5	8	0	3	8	11
全国	399	53	1,040	1,492	313	173	1,028	1,514	985	131	2,343	3,459	478	99	1,419	1,996	223	117	979	1,319

国土交通省 砂防部 調べ

2-4-3　主な渇水被害

年	地域		給水制限		備考
	都市名	主要河川	期間	日数	
1964	東京都	多摩川	7.10～10.1	84日間	東京五輪渇水
1967	北九州市	遠賀川	6.19～10.26	130日間	
	筑紫野市	筑後川	9.5～9.26	22日間	
	長崎市		9.25～12.5	72日間	長崎渇水
1973	松江市	斐伊川	6.20～11.1	135日間	
	大竹市	小瀬川	7.27～9.13	49日間	
	高松市		7.13～9.8	58日間	高松砂漠
	那覇市他		11.21～翌9.24	239日間	
1977	淀川沿川都市	淀川	8.26～翌1.6	134日間	
	那覇市他		4.27～翌4.7	176日間	
1978	淀川沿川都市	淀川	9.1～翌2.8	161日間	
	北九州市	遠賀川	6.8～12.11	173日間	
	福岡市	筑後川	5.20～翌3.24	287日間	福岡渇水
1981	那覇市他		7.10～翌6.6	326日間	
1984	蒲郡市他（豊川用水地域）	豊川	10.12～翌3.13	154日間	
	東海市他（愛知用水地域）	木曽川	8.13～翌3.13	213日間	
	淀川沿川都市	淀川	10.8～翌3.12	156日間	
1986	蒲郡市他（豊川用水地域）	豊川	8.28～翌1.26	152日間	
	東海市他（愛知用水地域）	木曽川	9.3～翌1.26	146日間	
	淀川沿川都市	淀川	10.17～翌2.10	117日間	
1987	東京都他	利根川・荒川	6.16～8.25	71日間	首都圏渇水
	蒲郡市他（豊川用水地域）	豊川	8.24～翌5.23	274日間	
	東海市他（愛知用水地域）	木曽川	9.12～翌3.17	188日間	
1989	那覇市他		2.27～4.26	59日間	
1990	東京都他	利根川・荒川	7.23～8.9	18日間	
	奈良県	木津川	9.1～9.16	16日間	
	高松市他	吉野川	8.2～8.24	23日間	
1991	那覇市他		6.10～7.27 9.6～9.24 （除く9/12,17,18）	64日間	
1993	石垣島		7.19～翌3.3	219日間	

年	地域		給水制限		備考
	都市名	主要河川	期間	日数	
1994	高松市	吉野川	7.11～9.30	67日間	列島渇水
	松山市	重信川	7.26～11.25	123日間	
	福岡市	筑後川	8.4～翌5.31	295日間	
	佐世保市		8.1～翌3.5	213日間	
1995	高知市	鏡川	12.13～翌3.18	97日間	
1996	東京都他	利根川・荒川	8.16～9.26	42日間	
	神奈川県	相模川・酒匂川	2.26～4.24 7.5～7.22	77日間	
1997	高知市	鏡川	1.20～3.17	57日間	
1998	高松市他	吉野川	9.7～9.24	18日間	
	高知市	鏡川	12.22～翌3.15	84日間	
2000	姫路市	市川水系	7.24～10.2	71日間	
	今治市他	蒼社川	8.3～9.22	51日間	
2005	豊橋市	豊川	6.15～8.25	72日間	
	大和郡山市	紀ノ川	6.27～8.26	61日間	
	高松市他	吉野川	6.22～9.7	78日間	
	阿南市他	那賀川	4.26～7.12	77日間	
			8.3～9.4	33日間	
2007	高松市他	吉野川	5.24～7.14	52日間	
	佐世保市他		11.23～翌4.30	159日間	
2008	高松市他	吉野川	7.25～11.25	124日間	
	松山市	重信川	8.4～10.6	64日間	
2009	高松市他	吉野川	6.3～8.10	69日間	
			9.12～11.18	68日間	
	松山市	重信川	5.22～7.2	42日間	
2013	蒲郡市他（豊川用水地域）	豊川	8.20～9.18	30日間	
	高松市他	吉野川	8.2～9.4	34日間	
2016	東京都他	利根川	6.16～8.24	70日間	
	高松市他	吉野川	8.9～9.21	44日間	
2017	東京都他	荒川	3.17～4.4	19日間	
	高松市他	吉野川	6.17～7.5 7.29～8.8 9.2～9.7 9.8～9.18	47日間	
2018	米沢市	最上川	7.27～8.29	34日間	
	勝山市	九頭竜川	1.29～2.26	29日間	
2019	行橋市他	今川	6.6～9.30	117日間	

（注）1. 国土交通省水資源部調べ
2. 2019年度までの主な渇水について記述

2-4-4　戦後の水害被害額等の推移（平成 23 年価格）

（単位：億円）　　（単位：ha）

西暦	和暦	水害被害額				浸水面積		
		合　計	一般資産等被害額	公共土木施設被害額	公益事業等被害額	合計	宅　地	農　地
1946	S21	2,714	1,366	1,348	−	−	−	−
1947	22	13,169	9,642	3,528	−	−	−	−
1948	23	10,307	4,419	5,888	−	−	−	−
1949	24	9,615	5,112	4,503	−	−	−	−
1950	25	12,149	7,209	4,941	−	−	−	−
1951	26	9,996	5,649	4,347	−	−	−	−
1952	27	5,144	2,187	2,957	−	−	−	−
1953	28	27,476	16,320	11,157	−	−	−	−
1954	29	9,374	6,825	2,549	−	−	−	−
1955	30	4,357	3,364	992	−	−	−	−
1956	31	3,429	2,495	934	−	−	−	−
1957	32	4,887	3,598	1,289	−	−	−	−
1958	33	10,521	7,845	2,675	−	−	−	−
1959	34	20,081	12,971	7,110	−	−	−	−
1960	35	4,237	2,083	2,154	−	−	−	−
1961	36	10,543	4,906	5,637	−	419,826	−	−
1962	37	3,462	796	2,634	31	162,364	−	−
1963	38	3,212	683	2,509	20	113,664	23,310	90,354
1964	39	4,314	1,200	3,075	39	158,588	38,057	120,531
1965	40	6,205	1,859	4,243	103	292,657	99,264	193,393
1966	41	5,465	1,915	3,418	132	314,107	94,105	220,002
1967	42	5,122	1,753	3,255	114	144,733	55,015	89,718
1968	43	2,236	487	1,721	28	74,099	21,156	52,943
1969	44	3,943	1,097	2,768	78	193,490	50,828	142,662
1970	45	3,728	1,355	2,301	72	99,372	20,940	78,432

（単位：億円）

（単位：ha）

西暦	和暦	水害被害額				浸水面積		
		合　計	一般資産等被害額	公共土木施設被害額	公益事業等被害額	合計	宅　地	農　地
1971	S46	5,885	1,897	3,911	77	267,452	45,288	222,164
1972	47	11,669	2,975	8,441	254	263,868	42,217	221,651
1973	48	1,910	603	1,261	46	35,741	9,480	26,261
1974	49	7,689	3,012	4,576	101	186,418	75,116	111,302
1975	50	8,868	3,179	5,518	170	190,137	71,965	118,172
1976	51	11,897	4,927	6,711	260	229,729	100,060	129,669
1977	52	3,259	757	2,464	38	38,426	8,098	30,328
1978	53	3,233	860	2,293	80	71,049	10,452	60,597
1979	54	7,211	1,805	5,318	88	137,784	36,220	101,564
1980	55	4,801	1,184	3,504	113	98,762	19,003	79,759
1981	56	8,993	3,292	5,619	82	259,291	53,689	205,602
1982	57	14,341	5,603	8,416	322	137,133	32,045	105,088
1983	58	8,616	2,537	5,860	220	67,933	20,756	47,177
1984	59	2,173	239	1,898	36	11,424	4,288	7,136
1985	60	5,744	934	4,757	53	58,758	6,862	51,896
1986	61	7,161	2,684	4,414	63	111,852	23,842	88,010
1987	62	4,918	813	4,088	17	45,186	6,565	38,621
1988	63	5,060	827	4,191	42	33,483	4,718	28,765
1989	H1	5,979	1,246	4,687	46	44,592	13,222	31,370
1990	2	9,382	2,909	6,353	120	106,919	16,042	90,877
1991	3	6,688	2,527	4,058	103	59,055	13,132	45,923
1992	4	2,242	352	1,879	11	23,750	2,539	21,211
1993	5	8,262	2,955	5,205	102	37,464	11,998	25,466
1994	6	2,863	786	2,054	22	14,520	4,081	10,439
1995	7	4,988	852	3,750	386	21,660	3,754	17,906
1996	8	1,416	340	1,045	31	7,315	2,444	4,871

（単位：億円）　（単位：ha）

西暦	和暦	水害被害額 合　計	水害被害額 一般資産等被害額	水害被害額 公共土木施設被害額	水害被害額 公益事業等被害額	浸水面積 合計	浸水面積 宅　地	浸水面積 農　地
1997	H9	4,259	2,024	2,219	16	24,145	2,412	21,733
1998	10	9,165	4,598	4,493	74	53,284	7,404	45,880
1999	11	7,898	3,373	4,476	49	52,479	8,327	44,152
2000	12	8,728	6,889	1,765	74	33,743	17,317	16,426
2001	13	2,486	486	1,977	24	12,629	1,846	10,783
2002	14	2,692	785	1,867	41	25,728	1,645	24,083
2003	15	2,565	997	1,523	44	8,286	2,120	6,166
2004	16	18,649	12,386	6,096	167	69,750	25,728	44,022
2005	17	4,353	2,208	2,058	87	12,632	2,904	9,728
2006	18	3,249	817	2,390	42	15,393	2,587	12,806
2007	19	1,983	522	1,436	25	23,919	2,229	21,690
2008	20	1,595	977	581	37	10,209	3,200	7,009
2009	21	2,758	1,691	1,016	50	17,274	4,750	12,524
2010	22	2,039	1,089	907	43	10,493	1,702	8,791
2011	23	7,287	3,227	3,720	340	51,118	24,328	26,790
2012	24	3,492	1,707	1,721	65	11,810	2,386	9,424
2013	25	4,106	2,028	1,928	150	29,676	9,671	20,005
2014	26	2,920	1,310	1,511	100	12,759	3,144	9,615
2015	27	3,792	2,152	1,561	79	27,486	7,677	19,809
2016	28	4,528	1,587	2,724	217	10,289	3,586	6,703
2017	29	5,219	1,744	3,234	241	21,931	3,661	18,270
2018	30	13,686	8,173	5,173	340	28,594	9,132	19,462
2019	R1	21,014	15,569	5,150	296	80,850	21,952	58,898
合計（S21～R1）		499,401	233,572	259,726	6,103	5,177,078	1,210,259	3,384,629
過去10年平均（H21～R1）		6,808	3,858	2,763	187	28,501	8,724	19,777

（注）平成29年の公共土木施設被害額について訂正した。（2019年12月）

2-4-5　過去 10 年間の都道府県別水害被害額（平成 23 年価格）

（単位：百万円）

年 都道府県名	平成22	平成23	平成24	平成25	平成26	平成27	平成28	平成29	平成30	令和1	計
北海道	11,746	7,318	7,140	7,734	10,684	9,170	160,217	11,249	20,401	941	246,601
青森	1,659	4,480	1,640	11,003	2,658	700	11,350	1,160	761	433	35,843
岩手	3,785	7,776	1,051	33,860	564	1,782	163,149	4,442	3,083	51,443	270,937
宮城	3,710	18,233	4,726	3,018	3,555	32,205	3,389	4,315	134	243,967	317,253
秋田	3,251	7,982	3,075	14,662	1,289	4,147	497	39,817	10,637	1,950	87,306
山形	1,852	5,229	3,734	13,180	18,186	1,659	3,399	255	15,939	5,001	68,433
福島	8,497	59,811	2,091	6,049	1,552	17,632	1,050	7,039	1,421	657,919	763,061
茨城	1,066	2,712	986	2,344	881	155,037	45	787	69	81,290	245,218
栃木	48	7,384	1,158	558	731	63,761	593	1,358	289	251,729	327,610
群馬	428	4,729	3,775	1,871	487	1,984	1,169	1,321	432	36,867	53,061
埼玉	914	2,482	58	5,135	2,433	10,634	5,813	9,108	456	117,690	154,724
千葉	3,590	2,715	523	21,437	1,005	1,997	1,346	4,786	271	73,794	111,464
東京	11,955	6,367	87	21,989	8,805	225	2,991	3,399	10,755	41,705	108,280
神奈川	1,861	603	616	1,854	5,224	432	961	10,553	1,318	79,173	102,595
新潟	1,948	119,225	5,512	22,098	5,532	818	1,786	24,011	4,958	24,002	209,891
富山	700	1,121	2,891	957	1,801	517	1,116	10,106	3,095	726	23,031
石川	974	2,293	1,711	3,052	1,311	3,993	147	4,012	5,740	774	24,008
福井	201	3,525	6,402	6,945	1,649	599	266	4,950	2,566	0	27,103
山梨	351	8,552	1,150	545	530	1,016	561	2,121	2,115	7,902	24,843
長野	24,825	3,261	2,263	10,460	4,853	1,087	1,940	7,222	5,731	206,855	268,497
岐阜	11,866	24,041	4,514	2,986	14,697	5,467	2,256	3,286	33,383	1,558	104,054
静岡	6,110	11,264	7,604	7,344	15,704	1,527	947	5,228	5,932	42,390	104,049
愛知	427	9,895	4,555	14,049	488	492	1,053	3,467	1,367	802	36,595
三重	1,804	62,752	10,041	6,173	7,765	4,992	1,997	27,274	3,391	9,808	135,997

（単位：百万円）

年 都道府県名	平成22	平成23	平成24	平成25	平成26	平成27	平成28	平成29	平成30	令和1	計
滋賀	153	459	1,171	15,299	1,298	1,167	426	3,279	340	0	23,593
京都	2,551	2,875	20,506	64,733	28,767	2,166	1,227	21,354	36,415	629	181,222
大阪	675	233	33,631	1,978	1,850	260	170	6,679	7,700	1,532	54,708
兵庫	4,633	59,467	1,276	9,864	19,408	3,357	518	8,823	51,669	246	159,261
奈良	291	26,242	3,143	5,644	2,689	2,346	689	12,322	637	987	54,991
和歌山	1,202	155,682	6,519	8,024	9,079	8,110	1,428	23,419	19,410	5,053	237,927
鳥取	426	9,707	186	2,860	351	609	73	2,997	15,677	248	33,134
島根	6,604	2,903	2,812	28,333	729	295	2,411	4,961	14,273	412	63,734
岡山	1,166	23,482	7,079	6,176	605	492	1,013	3,286	409,985	4,317	457,602
広島	17,365	1,514	1,739	2,613	44,175	1,046	8,979	5,306	329,957	1,449	414,142
山口	25,285	1,702	833	32,840	6,862	2,717	3,107	571	24,649	3,689	102,254
徳島	1	10,125	815	1,041	15,433	4,056	3,863	1,996	9,924	1,683	48,937
香川	176	4,694	54	638	856	1,111	607	2,460	2,649	26	13,269
愛媛	577	8,701	1,321	2,178	2,100	2,880	2,355	8,722	165,291	3,478	197,602
高知	1,731	9,714	2,367	2,366	28,431	4,637	4,470	1,922	33,782	8,260	97,682
福岡	7,075	351	56,803	1,397	3,243	1,166	2,022	154,348	60,470	26,926	313,801
佐賀	2,094	281	1,264	194	452	101	864	525	7,342	72,642	85,757
長崎	677	2,370	5,416	780	1,757	1,584	2,931	2,110	1,625	5,467	24,719
熊本	1,275	3,510	63,501	1,174	1,432	7,528	15,084	4,238	4,986	2,870	105,598
大分	119	1,514	45,024	871	569	506	3,604	50,662	6,236	2,340	111,445
宮崎	5,273	3,900	3,545	886	3,835	2,099	10,305	6,746	16,388	6,236	59,213
鹿児島	20,758	14,880	11,810	1,284	3,192	6,846	18,431	3,408	10,398	14,266	105,273
沖縄	261	617	1,118	168	2,543	2,214	189	469	4,529	673	12,782
計	203,937	728,672	349,237	410,644	292,040	379,167	452,808	521,869	1,368,574	2,102,151	6,809,098

（注）平成24～平成27年の一般資産等被害額及び平成29年の公共土木施設被害額について訂正した。（2019年12月）

2-4-6　過去 20 年間の河川等種類別水害被害額（平成 23 年価格）

	年	実質額（百万円）							構成比（%）						
		一級河川（直轄）	一級河川（指定）	二級河川	準用河川	普通河川	海岸その他	計	一級河川（直轄）	一級河川（指定）	二級河川	準用河川	普通河川	海岸その他	計
一般資産等	12	18,693	303,940	184,011	48,608	42,725	90,898	688,874	2.7	44.1	26.7	7.1	6.2	13.2	100.0
	13		6,699		2,444	32,979	6,468	48,590		13.8		5.0	67.9	13.3	100.0
	14	14,112	32,696	9,118	1,679	7,732	13,124	78,460	18.0	41.7	11.6	2.1	9.9	16.7	100.0
	15	2,169	24,383	38,115	11,768	9,410	13,868	99,713	2.2	24.5	38.2	11.8	9.4	13.9	100.0
	16	206,490	428,591	186,445	6,728	57,960	352,390	1,238,605	16.7	34.6	15.1	0.5	4.7	28.5	100.0
	17	21,816	115,351	29,706	3,024	16,069	34,850	220,817	9.9	52.2	13.5	1.4	7.3	15.8	100.0
	18	19,873	18,441	12,585	1,278	7,932	21,597	81,705	24.3	22.6	15.4	1.6	9.7	26.4	100.0
	19	11,610	13,437	5,132	1,134	5,422	15,486	52,219	22.2	25.7	9.8	2.2	10.4	29.7	100.0
	20	6,605	28,909	14,183	6,472	5,719	35,802	97,689	6.8	29.6	14.5	6.6	5.9	36.6	100.0
	21	7,443	47,374	55,852	2,461	7,012	48,987	169,129	4.4	28.0	33.0	1.5	4.1	29.0	100.0
	22	1,025	19,076	23,318	4,686	31,085	29,744	108,934	0.9	17.5	21.4	4.3	28.5	27.3	100.0
	23	38,360	100,139	70,809	6,053	38,088	69,297	322,747	11.9	31.0	21.9	1.9	11.8	21.5	100.0
	24	33,637	54,812	3,838	2,570	12,937	62,856	170,651	19.7	32.1	2.2	1.5	7.6	36.8	100.0
	25	35,093	44,687	30,013	4,401	31,110	57,464	202,768	17.3	22.0	14.8	2.2	15.3	28.3	100.0
	26	20,902	27,422	18,608	2,521	43,813	17,684	130,951	16.0	20.9	14.2	1.9	33.5	13.5	100.0
	27	135,645	39,595	774	1,783	13,550	23,835	215,182	63.0	18.4	0.4	0.8	6.3	11.1	100.0
	28	9,139	17,337	106,089	4,347	14,084	7,730	158,727	5.8	10.9	66.8	2.7	8.9	4.9	100.0
	29	19,087	87,797	20,361	3,727	25,945	17,443	174,359	10.9	50.4	11.7	2.1	14.9	10.0	100.0
	30	276,140	222,331	95,385	2,469	138,938	82,040	817,304	33.8	27.2	11.7	0.3	17.0	10.0	100.0
	1	735,206	473,413	195,217	23,961	60,087	69,504	1,557,388	47.2	30.4	12.5	1.5	3.9	4.5	100.0
公共土木施設	12	36,507	36,855	14,077	4,161	13,858	71,063	176,522	20.7	20.9	8.0	2.4	7.9	40.3	100.0
	13	43,599	41,376	1,055	1,623	53,399	56,614	197,667	22.1	20.9	0.5	0.8	27.0	28.6	100.0
	14	35,330	51,922	735	6,102	29,710	62,901	186,700	18.9	27.8	0.4	3.3	15.9	33.7	100.0
	15	15,633	26,933	27,690	2,780	27,350	51,892	152,279	10.3	17.7	18.2	1.8	18.0	34.1	100.0
	16	70,193	176,698	66,791	8,171	57,354	230,379	609,585	11.5	29.0	11.0	1.3	9.4	37.8	100.0
	17	26,822	27,583	33,735	3,368	21,239	93,027	205,774	13.0	13.4	16.4	1.6	10.3	45.2	100.0
	18	48,710	52,771	21,100	6,982	23,740	85,719	239,021	20.4	22.1	8.8	2.9	9.9	35.9	100.0
	19	31,300	30,366	13,196	2,414	11,754	54,555	143,584	21.8	21.1	9.2	1.7	8.2	38.0	100.0
	20	6,139	6,771	7,882	986	6,488	29,855	58,121	10.6	11.6	13.6	1.7	11.2	51.4	100.0
	21	4,417	24,104	27,304	2,848	16,436	26,538	101,647	4.3	23.7	26.9	2.8	16.2	26.1	100.0
	22	1,094	13,622	14,229	3,282	13,575	44,861	90,663	1.2	15.0	15.7	3.6	15.0	49.5	100.0
	23	25,237	107,945	53,571	4,937	49,725	130,531	371,945	6.8	29.0	14.4	1.3	13.4	35.1	100.0
	24	16,179	39,586	9,165	6,745	21,171	79,220	172,065	9.4	23.0	5.3	3.9	12.3	46.0	100.0
	25	9,098	63,728	22,715	5,657	25,416	66,229	192,844	4.7	33.0	11.8	2.9	13.2	34.3	100.0
	26	5,414	36,894	19,566	4,998	17,779	66,437	151,088	3.6	24.4	13.0	3.3	11.8	44.0	100.0

	年	実質額（百万円）							構成比（%）						
		一級河川（直轄）	一級河川（指定）	二級河川	準用河川	普通河川	海岸その他	計	一級河川（直轄）	一級河川（指定）	二級河川	準用河川	普通河川	海岸その他	計
公共土木施設	27	18,405	52,496	13,852	2,801	8,962	59,618	156,133	11.8	33.6	8.9	1.8	5.7	38.2	100.0
	28	17,435	78,786	32,096	8,763	19,319	115,965	272,364	6.4	28.9	11.8	3.2	7.1	42.6	100.0
	29	18,419	131,962	32,652	3,744	33,533	103,115	323,426	5.7	40.8	10.1	1.2	10.4	31.9	100.0
	30	34,982	109,495	65,581	11,360	70,588	225,297	517,303	6.8	21.2	12.7	2.2	13.6	43.6	100.0
	1	80,359	160,309	46,609	11,578	38,588	177,744	515,186	15.6	31.1	9.0	2.2	7.5	34.5	100.0
公益事業等	12	163	3,688	99	2	60	3,421	7,433	2.2	49.6	1.3	0.0	0.8	46.0	100.0
	13		506			971	908	2,386		21.2			40.7	38.1	100.0
	14	25	248			1,006	2,785	4,065	0.6	6.1			24.8	68.5	100.0
	15	114	337	962	1	199	2,815	4,427	2.6	7.6	21.7	0.0	4.5	63.6	100.0
	16	131	7,519	1,440	106	72	7,437	16,705	0.8	45.0	8.6	0.6	0.4	44.5	100.0
	17	2,205	550	2,503	12	266	3,196	8,721	25.3	6.3	28.7		3.1	36.6	100.0
	18	549	450	283	49	156	2,745	4,195	13.1	10.7	6.7	0.3	3.7	65.4	100.0
	19	157	599	221	0	114	1,374	2,515	6.2	23.8	8.8	2.0	4.5	54.6	100.0
	20	55	1,437	178	9	864	1,186	3,720	1.5	38.6	4.8	0.0	23.2	31.9	100.0
	21	20	1,524	1,770	102	156	1,548	5,027	0.4	30.3	35.2	0.2	3.1	30.8	100.0
	22	15	271	1,788	21	114	2,050	4,340	0.3	6.2	41.2	2.4	2.6	47.2	100.0
	23	736	23,304	4,125	45	299	5,495	33,980	2.2	68.6	12.1	0.1	0.9	16.2	100.0
	24	155	2,574	51	28	136	3,559	6,521	2.4	39.5	0.8	0.7	2.1	54.6	100.0
	25	281	4,993	3,205	709	409	6,116	15,032	1.9	33.2	21.3	0.2	2.7	40.7	100.0
	26	951	805	344	5	842	6,352	10,002	9.5	8.0	3.4	7.1	8.4	63.5	100.0
	27	1,753	1,462	21	33	655	3,955	7,851	22.3	18.6	0.3	0.1	8.3	50.4	100.0
	28	1,767	7,601	6,020	2	549	5,748	21,717	8.1	35.0	27.7	0.2	2.5	26.5	100.0
	29	2,404	8,728	1,910	2	2,404	8,636	24,084	10.0	36.2	7.9	0.0	10.0	35.9	100.0
	30	1,216	4,495	5,531	34	1,404	21,288	33,968	3.6	13.2	16.3	0.1	4.1	62.7	100.0
	1	7,525	10,578	3,425	168	456	7,425	29,577	25.4	35.8	11.6	0.6	1.5	25.1	100.0

	年	実質額（百万円）							構成比（%）						
		一級河川（直轄）	一級河川（指定）	二級河川	準用河川	普通河川	海岸その他	計	一級河川（直轄）	一級河川（指定）	二級河川	準用河川	普通河川	海岸その他	計
合計	12	55,363	344,483	198,188	52,771	56,643	165,383	872,829	6.3	39.5	22.7	6.0	6.5	18.9	100.0
	13	43,599	48,582	1,055	4,067	87,349	63,990	248,642	17.5	19.5	0.4	1.6	35.1	25.7	100.0
	14	49,467	84,866	9,852	7,781	38,447	78,810	269,224	18.4	31.5	3.7	2.9	14.3	29.3	100.0
	15	17,917	51,654	66,767	14,549	36,959	68,574	256,418	7.0	20.1	26.0	5.7	14.4	26.7	100.0
	16	276,814	612,808	254,676	15,005	115,386	590,207	1,864,895	14.8	32.9	13.7	0.8	6.2	31.6	100.0
	17	50,844	143,484	65,944	6,392	37,574	131,074	435,312	11.7	33.0	15.1	1.5	8.6	30.1	100.0
	18	69,132	71,662	33,968	8,271	31,828	110,061	324,921	21.3	22.1	10.5	2.5	9.8	33.9	100.0
	19	43,067	44,402	18,548	3,596	17,290	71,415	198,318	21.7	22.4	9.4	1.8	8.7	36.0	100.0
	20	12,799	37,117	22,243	7,458	13,071	66,843	159,530	8.0	23.3	13.9	4.7	8.2	41.9	100.0
	21	11,880	73,003	84,927	5,318	23,603	77,072	275,803	4.3	26.5	30.8	1.9	8.6	27.9	100.0
	22	2,134	32,969	39,335	8,071	44,773	76,655	203,937	1.0	16.2	19.3	4.0	22.0	37.6	100.0
	23	64,333	231,389	128,505	11,010	88,112	205,323	728,672	8.8	31.8	17.6	1.5	12.1	28.2	100.0
	24	49,972	96,972	13,053	9,360	34,244	145,635	349,237	14.3	27.8	3.7	2.7	9.8	41.7	100.0
	25	44,371	112,660	55,651	10,024	56,654	129,022	408,382	10.9	27.6	13.6	2.5	13.9	31.6	100.0
	26	27,267	65,121	38,519	8,228	62,434	90,472	292,040	9.3	22.3	13.2	2.8	21.4	31.0	100.0
	27	155,803	93,552	14,647	4,589	23,166	87,409	379,167	41.1	24.7	3.9	1.2	6.1	23.1	100.0
	28	28,341	103,724	144,204	13,143	33,952	129,443	452,808	6.3	22.9	31.8	2.9	7.5	28.6	100.0
	29	39,910	228,487	54,923	7,474	61,881	129,194	521,869	7.6	43.8	10.5	1.4	11.9	24.8	100.0
	30	312,339	336,321	166,498	13,863	210,930	328,624	1,368,574	22.8	24.6	12.2	1.0	15.4	24.0	100.0
	1	823,090	644,300	245,251	35,706	99,131	254,672	2,102,151	39.2	30.6	11.7	1.7	4.7	12.1	100.0

（注1）平成8年から12年は、工種「河川」のみを河川種別で分類している。平成13年以降は、工種「河川」、「砂防設備」、「橋梁」を河川種別で分類している。

2-4-7　過去 20 年間の原因別一般資産等被害額

年	名目額（百万円）									
	破堤	有堤部溢水	無堤部溢水	内水	土石流	地すべり	急傾斜地崩壊	高潮・津波・波浪	その他	計
平成12	250,502	197,514	60,016	218,323	1,782	226	559	24	10,000	738,944
13	401	8,918	5,687	31,147	441	100	453	699	1,924	49,770
14	876	6,076	14,645	54,340	1,198	139	865	804	4,831	83,773
15	1,994	28,863	19,630	42,728	6,673	630	953	852	2,974	105,297
16	485,443	205,169	90,175	216,035	11,955	1,548	2,000	283,811	24,671	1,320,808
17	7,232	65,885	28,514	112,012	7,072	1,078	1,917	3,177	5,742	232,628
18	692	30,512	8,862	27,486	7,329	640	1,185	3,993	3,095	83,793
19	2,296	4,483	10,687	22,595	1,032	359	1,517	407	2,752	46,129
20	217	6,405	10,688	78,088	1,308	91	381	1,517	1,872	100,568
21	7,361	38,260	49,626	62,248	7,035	702	1,186	1,749	2,247	170,414
22	2,343	40,889	5,010	48,791	3,594	638	1,430	3,522	1,929	108,146
23	8,429	83,830	47,222	120,015	29,819	3,430	4,008	8,789	5,994	311,537
24	25,302	21,574	23,315	73,286	8,719	1,209	3,812	3,518	5,683	166,419
25	11,472	23,626	24,157	87,384	16,459	602	2,803	822	6,276	173,601
26	53	13,802	13,851	63,628	32,137	203	2,863	985	1,900	129,422
27	134,904	8,217	8,466	55,597	1,798	68	1,212	985	1,148	212,396
28	8,554	67,149	20,227	46,937	2,298	154	2,063	531	5,527	153,440
29	355	18,202	15,552	66,743	55,112	366	899	1,597	12,470	171,297
30	317,286	137,694	66,981	164,201	72,619	795	23,302	5,949	41,237	830,064
令和1	305,694	399,574	95,196	457,237	12,750	693	3,754	19,543	44,171	1,338,611

（注1）その他には、窪地内水及び洗掘・流出を含む。
（注2）農作物被害額を除く。

2-4-8　過去 20 年間の資産別一般資産被害額（平成 23 年価格）

年	平成23年価格（百万円）							構成比（%）						
	家屋	家庭用品	事業所資産	農漁家資産	家庭応急対策費	事業所応急対策費	計	家屋	家庭用品	事業所資産	農漁家資産	家庭応急対策費	事業所応急対策費	計
平成12	177,399	132,168	280,486	563	16,149	12,140	618,903	28.7	21.4	45.3	0.1	2.6	2.0	100.0
13	16,920	15,467	7,017	107	2,512	988	43,008	39.3	36.0	16.3	0.2	5.8	2.3	100.0
14	29,468	23,811	13,846	185	3,062	2,816	73,192	40.3	32.5	18.9	0.3	4.2	3.8	100.0
15	27,947	27,772	28,243	170	3,380	4,047	91,562	30.5	30.3	30.8	0.2	3.7	4.4	100.0
16	474,037	263,300	408,085	1,651	30,340	18,688	1,196,112	39.6	22.0	34.1	0.1	2.5	1.6	100.0
17	82,698	89,625	27,247	470	9,292	5,053	214,389	38.6	41.8	12.7	0.2	4.3	2.4	100.0
18	34,703	24,425	13,155	157	2,958	1,706	77,108	45.0	31.7	17.1	0.2	3.8	2.2	100.0
19	19,960	12,330	7,165	79	2,030	1,041	42,610	46.8	28.9	16.8	0.2	4.8	2.4	100.0
20	54,867	22,902	10,355	38	5,046	1,534	94,746	57.9	24.2	10.9	0.0	5.3	1.6	100.0
21	77,179	31,969	44,318	24	4,466	2,752	160,708	48.0	19.9	27.6	0.0	2.8	1.7	100.0
22	50,106	19,565	26,640	54	2,820	2,532	101,718	49.3	19.2	26.2	0.1	2.8	2.5	100.0
23	140,548	93,429	52,077	790	10,863	5,877	303,584	46.3	30.8	17.2	0.3	3.6	1.9	100.0
24	86,112	53,783	16,344	137	7,325	1,749	165,451	52.0	32.5	9.9	0.1	4.4	1.1	100.0
25	85,288	50,708	24,786	199	7,035	3,107	171,122	49.8	29.6	14.5	0.1	4.1	1.8	100.0
26	63,482	37,484	16,840	59	5,168	2,691	125,723	50.5	29.8	13.4	0.0	4.1	2.1	100.0
27	110,183	60,493	19,871	126	6,448	5,244	202,364	54.4	29.9	9.8	0.1	3.2	2.6	100.0
28	74,686	34,343	23,330	310	3,401	7,970	144,040	51.9	23.8	16.2	0.2	2.4	5.5	100.0
29	88,019	41,733	23,738	895	4,842	2,350	161,578	54.5	25.8	14.7	0.6	3.0	1.5	100.0
30	407,976	218,668	128,240	1,716	17,023	11,791	785,414	51.9	27.8	16.3	0.2	2.2	1.5	100.0
令和1	619,774	397,279	164,013	1,827	46,627	10,097	1,239,617	50.0	32.0	0.1	13.2	3.8	0.8	100.0

2-4-9　国民所得に対する水害被害額の割合の推移

（実質額は平成 23 年基準）

西暦（年号）	国民所得		水害被害額		被害率（%）
	名目	実質（A）	名目	実質（B）	（B）/（A）
	億円	億円	百万円	億円	
1946（昭21）	3,609	121,179	8,083	2,714	2.24
（　22）	9,680	128,647	99,093	13,169	10.24
（　23）	19,616	150,082	134,709	10,307	6.87
（　24）	27,373	173,600	151,615	9,615	5.54
1950（　25）	33,610	205,323	198,877	12,149	5.92
（　26）	43,532	221,621	196,339	9,996	4.51
（　27）	50,125	244,710	105,365	5,144	2.10
（　28）	58,415	270,169	594,082	27,476	10.17
（　29）	65,659	292,642	210,331	9,374	3.20
1955（　30）	71,126	317,506	97,594	4,357	1.37
（　31）	78,547	333,589	80,740	3,429	1.03
（　32）	92,096	368,476	122,135	4,887	1.33
（　33）	95,611	388,659	258,809	10,521	2.71
（　34）	105,848	417,570	509,025	20,081	4.81
1960（　35）	128,165	478,312	113,529	4,237	0.89
（　36）	151,557	524,387	304,715	10,543	2.01
（　37）	173,478	579,070	103,705	3,462	0.60
（　38）	199,036	636,318	100,467	3,212	0.50
（　39）	228,000	697,680	140,981	4,314	0.62
1965（　40）	256,552	749,645	212,359	6,205	0.83
（　41）	299,185	830,837	196,803	5,465	0.66
（　42）	354,389	932,397	194,666	5,122	0.55
（　43）	416,748	1,038,953	89,691	2,236	0.22
（　44）	489,153	1,164,184	165,676	3,943	0.34
1970（　45）	591,527	1,348,682	163,504	3,728	0.28
（　46）	646,451	1,395,041	272,686	5,885	0.42
（　47）	746,010	1,524,844	570,885	11,669	0.77
（　48）	918,231	1,665,671	105,306	1,910	0.11
（　49）	1,090,608	1,640,274	511,208	7,689	0.47
1975（　50）	1,210,259	1,695,573	632,975	8,868	0.52
（　51）	1,371,196	1,781,184	915,887	11,897	0.67
（　52）	1,513,952	1,842,480	267,808	3,259	0.18
（　53）	1,675,717	1,948,859	277,971	3,233	0.17
（　54）	1,807,073	2,043,800	637,555	7,211	0.35
1980（　55）	1,969,555	2,168,480	436,103	4,801	0.22
（　56）	2,092,440	2,207,524	852,438	8,993	0.41
（　57）	2,192,269	2,264,614	1,388,295	14,341	0.63
（　58）	2,275,395	2,298,149	853,079	8,616	0.37
（　59）	2,409,594	2,356,583	222,187	2,173	0.09

西暦（年号）	国民所得		水害被害額		被害率（%）
	名目	実質（A）	名目	実質（B）	（B）/（A）
	億円	億円	百万円	億円	
1985（昭60）	2,566,396	2,453,475	600,883	5,744	0.23
（　61）	2,674,978	2,514,479	761,785	7,161	0.28
（　62）	2,772,905	2,600,985	524,325	4,918	0.19
（　63）	2,971,977	2,766,911	543,497	5,060	0.18
（平 1）	3,172,715	2,887,171	657,038	5,979	0.21
1990（　2）	3,411,376	3,029,302	1,056,490	9,382	0.31
（　3）	3,651,643	3,151,368	775,014	6,688	0.21
（　4）	3,691,862	3,134,391	264,061	2,242	0.07
（　5）	3,706,427	3,131,931	977,755	8,262	0.26
（　6）	3,660,188	3,103,839	337,586	2,863	0.09
1995（　7）	3,744,389	3,193,964	584,771	4,988	0.16
（　8）	3,873,799	3,319,846	165,265	1,416	0.04
（　9）	3,918,053	3,342,099	499,294	4,259	0.13
（　10）	3,818,864	3,257,491	1,074,478	9,165	0.28
（　11）	3,755,611	3,244,848	914,162	7,898	0.24
2000（　12）	3,833,374	3,358,036	996,380	8,728	0.26
（　13）	3,775,130	3,348,540	280,318	2,486	0.07
（　14）	3,733,805	3,356,691	299,471	2,692	0.08
（　15）	3,764,874	3,441,095	280,545	2,564	0.07
（　16）	3,823,978	3,533,356	2,018,284	18,649	0.53
2005（　17）	3,871,550	3,619,899	465,574	4,353	0.12
（　18）	3,886,581	3,665,046	344,561	3,249	0.09
（　19）	3,936,421	3,739,600	208,756	1,983	0.05
（　20）	3,771,909	3,617,261	166,351	1,595	0.04
（　21）	3,488,889	3,363,289	286,103	2,758	0.08
2010（　22）	3,624,652	3,563,033	207,464	2,039	0.06
（　23）	3,563,654	3,563,654	728,672	7,287	0.20
（　24）	3,602,158	3,630,975	346,465	3,492	0.10
（　25）	3,711,748	3,752,577	406,176	4,106	0.11
（　26）	3,759,616	3,737,058	293,803	2,920	0.08
2015（　27）	3,900,961	3,795,635	389,688	3,792	0.10
（　28）	3,912,469	3,795,095	466,812	4,528	0.12
（　29）	4,008,441	3,900,213	536,350	5,219	0.13
（　30）	4,014,658	3,910,277	1,405,107	13,686	0.35
（令 1）	4,017,706	3,873,069	2,179,924	21,014	0.54

注1）国民所得は、昭和17年までは「日本経済の成長率」（大川一司編）、昭和21年～26年は「経済要覧」（経済企画庁1957年版）、昭和27～39年は「国民所得統計年報」（1978年版）、昭和40年以降は「国民経済計算年報（1994年版～）」による。

注2）水害被害額は、明治12～昭和20年は「内務省土木局第30回統計年報」、昭和21～35年は「戦後水害被害額推計」（河川計画課）、昭和36年以降は「水害統計」による。

2-5　災害関係の区域指定等

2-5-1　洪水浸水想定区域図の公表状況

（国管理河川）　　令和２年７月末時点

No.	水系名	河川名	管轄整備局名 管轄都道府県名	河川指定区分	洪水浸水想定区域	
					指定 年月日	想定最大 規模対応
1	石狩川	牛朱別川	旭川開発建設部	洪水予報河川	H28.07.29	○
2	石狩川	石狩川	旭川開発建設部	洪水予報河川	H29.03.07	○
3	石狩川	忠別川	旭川開発建設部	洪水予報河川	H28.07.29	○
4	石狩川	美瑛川	旭川開発建設部	洪水予報河川	H28.07.29	○
5	天塩川	剣淵川	旭川開発建設部	洪水予報河川	H28.10.31	○
6	天塩川	天塩川	旭川開発建設部	洪水予報河川	H28.10.31	○
7	天塩川	名寄川	旭川開発建設部	洪水予報河川	H28.10.31	○
8	石狩川	牛朱別川	旭川開発建設部	水位周知河川	H29.03.31	○
9	石狩川	永山新川	旭川開発建設部	水位周知河川	H29.03.31	○
10	石狩川	オサラッペ川	旭川開発建設部	水位周知河川	H28.06.30	○
11	石狩川	辺別川	旭川開発建設部	水位周知河川	H28.07.29	○
12	天塩川	風連別川	旭川開発建設部	水位周知河川	H28.10.31	○
13	渚滑川	渚滑川	網走開発建設部	洪水予報河川	H28.10.31	○
14	常呂川	常呂川	網走開発建設部	洪水予報河川	H28.06.30	○
15	常呂川	無加川	網走開発建設部	洪水予報河川	H28.06.30	○
16	網走川	美幌川	網走開発建設部	洪水予報河川	H28.11.30	○
17	網走川	網走川	網走開発建設部	洪水予報河川	H28.11.30	○
18	湧別川	湧別川	網走開発建設部	洪水予報河川	H28.07.29	○
19	尻別川	尻別川	小樽開発建設部	洪水予報河川	H28.06.30	○
20	十勝川	音更川	帯広開発建設部	洪水予報河川	H28.07.29	○
21	十勝川	札内川	帯広開発建設部	洪水予報河川	H29.03.07	○
22	十勝川	十勝川	帯広開発建設部	洪水予報河川	H28.07.29	○
23	十勝川	帯広川	帯広開発建設部	洪水予報河川	H29.03.07	○
24	十勝川	利別川	帯広開発建設部	洪水予報河川	H28.06.30	○
25	十勝川	浦幌十勝川	帯広開発建設部	水位周知河川	H29.03.07	○
26	十勝川	浦幌川	帯広開発建設部	水位周知河川	H29.03.07	○
27	十勝川	猿別川	帯広開発建設部	水位周知河川	H29.03.07	○
28	十勝川	下頃辺川	帯広開発建設部	水位周知河川	H29.03.07	○
29	十勝川	十弗川	帯広開発建設部	水位周知河川	H29.03.07	○
30	十勝川	途別川	帯広開発建設部	水位周知河川	H29.03.07	○
31	釧路川	釧路川	釧路開発建設部	洪水予報河川	H28.06.30	○
32	釧路川	新釧路川	釧路開発建設部	洪水予報河川	H28.06.30	○
33	石狩川	雨竜川	札幌開発建設部	洪水予報河川	H28.10.31	○
34	石狩川	幾春別川	札幌開発建設部	洪水予報河川	H29.02.14	○
35	石狩川	旧夕張川	札幌開発建設部	洪水予報河川	H29.03.07	○
36	石狩川	空知川（下流）	札幌開発建設部	洪水予報河川	H28.11.30	○
37	石狩川	空知川（上流）	札幌開発建設部	洪水予報河川	H28.11.30	○
38	石狩川	恵岱別川	札幌開発建設部	洪水予報河川	H28.10.31	○
39	石狩川	月寒川	札幌開発建設部	洪水予報河川	H29.03.07	○

No.	水系名	河川名	管轄整備局名 管轄都道府県名	河川指定区分	洪水浸水想定区域	
					指定 年月日	想定最大 規模対応
40	石狩川	篠津川	札幌開発建設部	洪水予報河川	H29.03.07	○
41	石狩川	須部都川	札幌開発建設部	洪水予報河川	H29.03.07	○
42	石狩川	石狩川	札幌開発建設部	洪水予報河川	H29.03.07	○
43	石狩川	千歳川	札幌開発建設部	洪水予報河川	H29.03.07	○
44	石狩川	当別川	札幌開発建設部	洪水予報河川	H29.03.07	○
45	石狩川	徳富川	札幌開発建設部	洪水予報河川	H29.02.14	○
46	石狩川	奈井江川	札幌開発建設部	洪水予報河川	H29.02.14	○
47	石狩川	尾白利加川	札幌開発建設部	洪水予報河川	H29.02.14	○
48	石狩川	美唄川	札幌開発建設部	洪水予報河川	H29.02.14	○
49	石狩川	豊平川	札幌開発建設部	洪水予報河川	H29.03.07	○
50	石狩川	望月寒川	札幌開発建設部	洪水予報河川	H29.03.07	○
51	石狩川	夕張川	札幌開発建設部	洪水予報河川	H29.02.14	○
52	石狩川	空知川（幾寅）	札幌開発建設部	水位周知河川	H29.04.24	○
53	石狩川	旧美唄川	札幌開発建設部	水位周知河川	H29.02.14	○
54	石狩川	漁川	札幌開発建設部	水位周知河川	H29.03.07	○
55	石狩川	厚別川	札幌開発建設部	水位周知河川	H29.03.07	○
56	石狩川	産化美唄川	札幌開発建設部	水位周知河川	H29.02.14	○
57	石狩川	当別川	札幌開発建設部	水位周知河川	H29.03.07	○
58	石狩川	幌向川	札幌開発建設部	水位周知河川	H29.02.14	○
59	石狩川	嶮淵川	札幌開発建設部	水位周知河川	H29.03.07	○
60	後志利別川	後志利別川	函館開発建設部	洪水予報河川	H28.10.31	○
61	沙流川	沙流川	室蘭開発建設部	洪水予報河川	H29.03.31	○
62	鵡川	鵡川	室蘭開発建設部	洪水予報河川	H28.06.30	○
63	沙流川	沙流川	室蘭開発建設部	水位周知河川	H29.03.31	○
64	天塩川	天塩川	留萌開発建設部	洪水予報河川	H28.07.29	○
65	天塩川	問寒別川	留萌開発建設部	洪水予報河川	H28.06.30	○
66	天塩川	雄信内川	留萌開発建設部	洪水予報河川	H28.07.29	○
67	留萌川	留萌川	留萌開発建設部	洪水予報河川	H28.07.29	○
68	天塩川	問寒別川	留萌開発建設部	水位周知河川	H28.06.30	○
69	岩木川	岩木川	青森河川国道事務所	洪水予報河川	H29.01.20	○
70	岩木川	旧大蜂川	青森河川国道事務所	洪水予報河川	H29.01.20	○
71	岩木川	土淵川	青森河川国道事務所	洪水予報河川	H29.01.20	○
72	岩木川	平川	青森河川国道事務所	洪水予報河川	H29.01.20	○
73	馬淵川	馬淵川	青森河川国道事務所	洪水予報河川	H29.01.20	○
74	岩木川	浅瀬石川	青森河川国道事務所	水位周知河川	H29.01.20	○
75	子吉川	子吉川	秋田河川国道事務所	洪水予報河川	H29.01.20	○
76	雄物川	雄物川	秋田河川国道事務所	洪水予報河川	R02.03.27	○
77	子吉川	石沢川	秋田河川国道事務所	水位周知河川	H29.01.20	○
78	北上川	猿ケ石川	岩手河川国道事務所	洪水予報河川	H28.06.30	○
79	北上川	砂鉄川	岩手河川国道事務所	洪水予報河川	H28.06.30	○
80	北上川	雫石川	岩手河川国道事務所	洪水予報河川	H28.06.30	○
81	北上川	人首川	岩手河川国道事務所	洪水予報河川	H28.06.30	○
82	北上川	胆沢川	岩手河川国道事務所	洪水予報河川	H28.06.30	○

No.	水系名	河川名	管轄整備局名 管轄都道府県名	河川指定区分	洪水浸水想定区域	
					指定 年月日	想定最大 規模対応
83	北上川	中津川	岩手河川国道事務所	洪水予報河川	H28.06.30	○
84	北上川	磐井川	岩手河川国道事務所	洪水予報河川	H28.06.30	○
85	北上川	豊沢川	岩手河川国道事務所	洪水予報河川	H28.06.30	○
86	北上川	北上川	岩手河川国道事務所	洪水予報河川	H28.06.30	○
87	北上川	和賀川	岩手河川国道事務所	洪水予報河川	H28.06.30	○
88	北上川	旧北上川	北上川下流河川事務所	洪水予報河川	H28.06.30	○
89	北上川	江合川	北上川下流河川事務所	洪水予報河川	H28.06.30	○
90	北上川	北上川	北上川下流河川事務所	洪水予報河川	H28.06.30	○
91	鳴瀬川	鞍坪川	北上川下流河川事務所	洪水予報河川	H28.06.30	○
92	鳴瀬川	吉田川	北上川下流河川事務所	洪水予報河川	H28.06.30	○
93	鳴瀬川	多田川	北上川下流河川事務所	洪水予報河川	H28.06.30	○
94	鳴瀬川	竹林川	北上川下流河川事務所	洪水予報河川	H28.06.30	○
95	鳴瀬川	鳴瀬川	北上川下流河川事務所	洪水予報河川	H28.06.30	○
96	鳴瀬川	善川	北上川下流河川事務所	水位周知河川	H30.05.31	○
97	北上川	新江合川	北上川下流河川事務所	水位周知河川	H28.06.30	○
98	北上川	二股川	北上川下流河川事務所	水位周知河川	H28.06.30	○
99	最上川	最上川	酒田河川国道事務所	洪水予報河川	H29.01.20	○
100	最上川	立谷沢川	酒田河川国道事務所	洪水予報河川	H29.01.20	○
101	赤川	赤川	酒田河川国道事務所	洪水予報河川	H28.05.31	○
102	赤川	大山川	酒田河川国道事務所	洪水予報河川	H28.05.31	○
103	赤川	内川	酒田河川国道事務所	洪水予報河川	H28.05.31	○
104	最上川	京田川	酒田河川国道事務所	水位周知河川	H29.01.20	○
105	最上川	相沢川	酒田河川国道事務所	水位周知河川	H29.01.20	○
106	最上川	金山川	新庄河川事務所	洪水予報河川	H29.01.20	○
107	最上川	最上小国川	新庄河川事務所	洪水予報河川	H29.01.20	○
108	最上川	最上川	新庄河川事務所	洪水予報河川	H29.01.20	○
109	最上川	鮭川	新庄河川事務所	洪水予報河川	H29.01.20	○
110	最上川	真室川	新庄河川事務所	洪水予報河川	H29.01.20	○
111	最上川	丹生川	新庄河川事務所	洪水予報河川	H29.01.20	○
112	阿武隈川	阿武隈川	仙台河川国道事務所	洪水予報河川	H28.06.10	○
113	阿武隈川	白石川	仙台河川国道事務所	洪水予報河川	H28.06.10	○
114	名取川	広瀬川	仙台河川国道事務所	洪水予報河川	H28.06.30	○
115	名取川	名取川	仙台河川国道事務所	洪水予報河川	H28.06.30	○
116	名取川	笊川	仙台河川国道事務所	水位周知河川	H29.06.30	○
117	高瀬川	高瀬川	高瀬川河川事務所	洪水予報河川	H28.05.31	○
118	米代川	小猿部川	能代河川国道事務所	水位周知河川	H29.06.30	○
119	米代川	藤琴川	能代河川国道事務所	洪水予報河川	H28.05.31	○
120	米代川	米代川	能代河川国道事務所	洪水予報河川	H28.05.31	○
121	阿武隈川	阿武隈川	福島河川国道事務所	洪水予報河川	H28.06.30	○
122	阿武隈川	広瀬川	福島河川国道事務所	洪水予報河川	H28.06.30	○
123	阿武隈川	荒川	福島河川国道事務所	洪水予報河川	H29.01.20	○
124	阿武隈川	笹原川	福島河川国道事務所	洪水予報河川	H28.06.30	○
125	阿武隈川	釈迦堂川	福島河川国道事務所	洪水予報河川	H28.06.30	○

No.	水系名	河川名	管轄整備局名 管轄都道府県名	河川指定区分	洪水浸水想定区域	
					指定 年月日	想定最大 規模対応
126	阿武隈川	松川	福島河川国道事務所	洪水予報河川	H28.06.30	○
127	阿武隈川	摺上川	福島河川国道事務所	洪水予報河川	H28.06.30	○
128	阿武隈川	釈迦堂川	福島河川国道事務所	水位周知河川	H28.06.30	○
129	最上川	寒河江川	山形河川国道事務所	洪水予報河川	H29.01.20	○
130	最上川	鬼面川	山形河川国道事務所	洪水予報河川	H29.01.20	○
131	最上川	吉野川	山形河川国道事務所	洪水予報河川	H29.01.20	○
132	最上川	最上川	山形河川国道事務所	洪水予報河川	H29.01.20	○
133	最上川	須川	山形河川国道事務所	洪水予報河川	H29.01.20	○
134	最上川	村山野川	山形河川国道事務所	洪水予報河川	H29.01.20	○
135	最上川	誕生川	山形河川国道事務所	洪水予報河川	H29.01.20	○
136	最上川	置賜白川	山形河川国道事務所	洪水予報河川	H29.01.20	○
137	最上川	天王川	山形河川国道事務所	洪水予報河川	H29.01.20	○
138	最上川	馬見ヶ崎川	山形河川国道事務所	洪水予報河川	H29.01.20	○
139	雄物川	横手川	湯沢河川国道事務所	洪水予報河川	R02.03.27	○
140	雄物川	皆瀬川	湯沢河川国道事務所	洪水予報河川	R02.03.27	○
141	雄物川	丸子川	湯沢河川国道事務所	洪水予報河川	H28.06.10	○
142	雄物川	玉川	湯沢河川国道事務所	洪水予報河川	H28.06.10	○
143	雄物川	雄物川	湯沢河川国道事務所	洪水予報河川	R02.03.27	○
144	雄物川	成瀬川	湯沢河川国道事務所	水位周知河川	H28.06.10	○
145	荒川	越辺川	荒川上流河川事務所	洪水予報河川	H28.05.30	○
146	荒川	高麗川	荒川上流河川事務所	洪水予報河川	H28.05.30	○
147	荒川	小畔川	荒川上流河川事務所	洪水予報河川	H28.05.30	○
148	荒川	都幾川	荒川上流河川事務所	洪水予報河川	H28.05.30	○
149	荒川	入間川	荒川上流河川事務所	洪水予報河川	H28.05.30	○
150	荒川	荒川	荒川上流河川事務所 荒川下流河川事務所	洪水予報河川	H28.05.30	○
151	利根川	綾瀬川	江戸川河川事務所	洪水予報河川	H29.07.20	○
152	利根川	江戸川	江戸川河川事務所	洪水予報河川	H29.07.20	○
153	利根川	中川	江戸川河川事務所	洪水予報河川	H29.07.20	○
154	利根川	坂川	江戸川河川事務所	水位周知河川	H29.07.20	○
155	利根川	坂川（放水路）	江戸川河川事務所	水位周知河川	H29.07.20	○
156	利根川	北千葉導水路	江戸川河川事務所	水位周知河川	H29.07.20	○
157	利根川	利根運河	江戸川河川事務所	水位周知河川	H29.07.20	○
158	利根川	霞ヶ浦	霞ヶ浦河川事務所	洪水予報河川	H28.08.18	○
159	利根川	常陸利根川	霞ヶ浦河川事務所	洪水予報河川	H28.08.18	○
160	利根川	北浦	霞ヶ浦河川事務所	洪水予報河川	H28.08.18	○
161	利根川	鰐川	霞ヶ浦河川事務所	洪水予報河川	H28.08.18	○
162	利根川	横利根川	霞ヶ浦河川事務所	水位周知河川	H28.08.18	○
163	相模川	相模川	京浜河川事務所	洪水予報河川	H28.05.30	○
164	多摩川	浅川	京浜河川事務所	洪水予報河川	H28.5.30 H28.9.6	○
165	多摩川	多摩川	京浜河川事務所	洪水予報河川	H28.5.30 H28.9.6	○

No.	水系名	河川名	管轄整備局名 管轄都道府県名	河川指定区分	洪水浸水想定区域	
					指定 年月日	想定最大 規模対応
166	鶴見川	鶴見川	京浜河川事務所	洪水予報河川	H28.08.02	○
167	多摩川	大栗川	京浜河川事務所	水位周知河川	H28.5.30 H28.9.6	○
168	鶴見川	早淵川	京浜河川事務所	水位周知河川	H28.08.02	○
169	鶴見川	鳥山川	京浜河川事務所	水位周知河川	H28.08.02	○
170	鶴見川	矢上川	京浜河川事務所	水位周知河川	H28.08.02	○
171	富士川	笛吹川	甲府河川国道事務所	洪水予報河川	H29.03.21	○
172	富士川	富士川	甲府河川国道事務所	洪水予報河川	H29.03.21	○
173	富士川	塩川	甲府河川国道事務所	水位周知河川	H29.03.21	○
174	富士川	御勅使川	甲府河川国道事務所	水位周知河川	H29.03.21	○
175	富士川	重川	甲府河川国道事務所	水位周知河川	H29.03.21	○
176	富士川	早川	甲府河川国道事務所	水位周知河川	H29.03.21	○
177	富士川	日川	甲府河川国道事務所	水位周知河川	H29.03.21	○
178	利根川	鬼怒川	下館河川事務所	洪水予報河川	H28.08.02	○
179	利根川	大谷川	下館河川事務所	洪水予報河川	H29.03.21	○
180	利根川	田川放水路	下館河川事務所	洪水予報河川	H28.08.02	○
181	利根川	小貝川	下館河川事務所 利根川下流河川事務所	洪水予報河川	H29.03.21	○
182	利根川	烏川	高崎河川国道事務所	洪水予報河川	H28.08.02	○
183	利根川	碓氷川	高崎河川国道事務所	洪水予報河川	H28.08.02	○
184	利根川	神流川	高崎河川国道事務所	洪水予報河川	H28.08.02	○
185	利根川	鏑川	高崎河川国道事務所	洪水予報河川	H28.08.02	○
186	利根川	広瀬川	利根川上流河川事務所	洪水予報河川	H29.07.20	○
187	利根川	思川	利根川上流河川事務所	洪水予報河川	H29.07.20	○
188	利根川	小山川	利根川上流河川事務所	洪水予報河川	H29.07.20	○
189	利根川	早川（利根川）	利根川上流河川事務所	洪水予報河川	H29.07.20	○
190	利根川	巴波川	利根川上流河川事務所	洪水予報河川	H29.07.20	○
191	利根川	利根川	利根川上流河川事務所 利根川下流河川事務所	洪水予報河川	H29.07.20	○
192	久慈川	久慈川	常陸河川国道事務所	洪水予報河川	H28.05.30	○
193	那珂川	那珂川	常陸河川国道事務所	洪水予報河川	H28.05.30	○
194	久慈川	山田川	常陸河川国道事務所	水位周知河川	H28.05.30	○
195	久慈川	里川	常陸河川国道事務所	水位周知河川	H28.05.30	○
196	那珂川	桜川	常陸河川国道事務所	水位周知河川	H28.05.30	○
197	那珂川	藤井川	常陸河川国道事務所	水位周知河川	H28.05.30	○
198	那珂川	涸沼川(涸沼含む)	常陸河川国道事務所	水位周知河川	H28.05.30	○
199	利根川	桐生川	渡良瀬川河川事務所	洪水予報河川	H29.07.20	○
200	利根川	旗川	渡良瀬川河川事務所	水位周知河川	H29.07.20	○
201	利根川	秋山川	渡良瀬川河川事務所	水位周知河川	H29.07.20	○
202	利根川	多々良川	渡良瀬川河川事務所	水位周知河川	H29.07.20	○
203	利根川	矢場川	渡良瀬川河川事務所	水位周知河川	H29.07.20	○
204	利根川	渡良瀬川	渡良瀬川河川事務所 利根川上流河川事務所	洪水予報河川	H29.07.20	○

No.	水系名	河川名	管轄整備局名 管轄都道府県名	河川指定区分	洪水浸水想定区域	
					指定 年月日	想定最大 規模対応
205	利根川	手賀川	利根川下流河川事務所	水位周知河川	H29.06.30	○
206	阿賀野川	湯川	阿賀川河川事務所	水位周知河川	H29.06.27	○
207	阿賀野川	阿賀川	阿賀川河川事務所	洪水予報河川	H28.05.30	○
208	阿賀野川	日橋川	阿賀川河川事務所	水位周知河川	H28.05.30	○
209	阿賀野川	阿賀野川	阿賀野川河川事務所	洪水予報河川	H28.05.30	○
210	阿賀野川	早出川	阿賀野川河川事務所	水位周知河川	H28.05.30	○
211	荒川	荒川	羽越河川国道事務所	洪水予報河川	H29.04.17	○
212	手取川	手取川	金沢河川国道事務所	洪水予報河川	H29.04.17	○
213	梯川	梯川	金沢河川国道事務所	洪水予報河川	H29.04.17	○
214	黒部川	黒部川	黒部河川事務所	洪水予報河川	H28.06.20	○
215	信濃川	魚野川	信濃川河川事務所	洪水予報河川	H28.05.30	○
216	信濃川	信濃川	信濃川河川事務所	洪水予報河川	H28.05.30	○
217	信濃川	信濃川上流	信濃川河川事務所	洪水予報河川	H28.05.30	○
218	信濃川	大河津分水路	信濃川河川事務所	洪水予報河川	H28.05.30	○
219	信濃川	関屋分水路	信濃川下流河川事務所	洪水予報河川	H28.05.30	○
220	信濃川	信濃川下流	信濃川下流河川事務所	洪水予報河川	H28.05.30	○
221	関川	関川	高田河川国道事務所	洪水予報河川	H28.05.30	○
222	姫川	姫川	高田河川国道事務所	洪水予報河川	H29.04.17	○
223	関川	保倉川	高田河川国道事務所	水位周知河川	H28.05.30	○
224	信濃川	犀川	千曲川河川事務所	洪水予報河川	H28.05.30	○
225	信濃川	千曲川	千曲川河川事務所	洪水予報河川	H28.05.30	○
226	信濃川	犀川上流	千曲川河川事務所	水位周知河川	H28.05.30	○
227	小矢部川	小矢部川	富山河川国道事務所	洪水予報河川	H29.04.17	○
228	庄川	庄川	富山河川国道事務所	洪水予報河川	H28.06.20	○
229	常願寺川	常願寺川	富山河川国道事務所	洪水予報河川	H28.06.20	○
230	神通川	神通川	富山河川国道事務所	洪水予報河川	H28.06.20	○
231	神通川	西派川	富山河川国道事務所	洪水予報河川	H28.06.20	○
232	小矢部川	渋江川	富山河川国道事務所	水位周知河川	H29.04.17	○
233	神通川	井田川	富山河川国道事務所	水位周知河川	H28.06.20	○
234	神通川	熊野川	富山河川国道事務所	水位周知河川	H28.06.20	○
235	木曽川	長良川（下流）	木曽川下流河川事務所	洪水予報河川	R02.04.24	○
236	木曽川	木曽川（下流）	木曽川下流河川事務所	洪水予報河川	R02.04.24	○
237	木曽川	揖斐川（下流）	木曽川下流河川事務所	洪水予報河川	R02.04.24	○
238	木曽川	肱江川	木曽川下流河川事務所	水位周知河川	R02.04.24	○
239	木曽川	多度川	木曽川下流河川事務所	水位周知河川	R02.04.24	○
240	木曽川	根尾川（中流）	木曽川上流河川事務所	洪水予報河川	R02.04.24	○
241	木曽川	長良川（中流）	木曽川上流河川事務所	洪水予報河川	R02.04.24	○
242	木曽川	木曽川（中流）	木曽川上流河川事務所	洪水予報河川	R02.04.24	○
243	木曽川	揖斐川（中流）	木曽川上流河川事務所	洪水予報河川	R02.04.24	○
244	木曽川	伊自良川	木曽川上流河川事務所	水位周知河川	R02.04.24	○
245	木曽川	杭瀬川	木曽川上流河川事務所	水位周知河川	R02.04.24	○
246	木曽川	牧田川	木曽川上流河川事務所	水位周知河川	R02.04.24	○
247	安倍川	安倍川	静岡河川事務所	洪水予報河川	R01.06.21	○

No.	水系名	河川名	管轄整備局名 管轄都道府県名	河川指定区分	洪水浸水想定区域	
					指定 年月日	想定最大 規模対応
248	大井川	大井川	静岡河川事務所	洪水予報河川	R01.06.21	○
249	安倍川	藁科川	静岡河川事務所	水位周知河川	R01.06.21	○
250	庄内川	庄内川	庄内川河川事務所	洪水予報河川	R02.03.06	○
251	庄内川	矢田川	庄内川河川事務所	洪水予報河川	R02.03.06	○
252	天竜川	天竜川	天竜川上流河川事務所	洪水予報河川	H28.12.15	○
253	豊川	豊川	豊橋河川事務所	洪水予報河川	H28.05.31	○
254	豊川	豊川放水路	豊橋河川事務所	洪水予報河川	H28.05.31	○
255	矢作川	矢作川	豊橋河川事務所	洪水予報河川	H28.05.31	○
256	狩野川	狩野川	沼津河川国道事務所	洪水予報河川	H28.12.15	○
257	狩野川	黄瀬川	沼津河川国道事務所	水位周知河川	H28.12.15	○
258	狩野川	柿沢川	沼津河川国道事務所	水位周知河川	H28.12.15	○
259	狩野川	狩野川放水路	沼津河川国道事務所	水位周知河川	H28.12.15	○
260	狩野川	大場川	沼津河川国道事務所	水位周知河川	H28.12.15	○
261	狩野川	来光川	沼津河川国道事務所	水位周知河川	H28.12.15	○
262	菊川	菊川	浜松河川国道事務所	洪水予報河川	H28.12.15	○
263	天竜川	天竜川（下流）	浜松河川国道事務所	洪水予報河川	H28.12.15	○
264	菊川	下小笠川	浜松河川国道事務所	水位周知河川	H28.12.15	○
265	菊川	牛淵川	浜松河川国道事務所	水位周知河川	H28.12.15	○
266	雲出川	雲出古川	三重河川国道事務所	洪水予報河川	H28.12.15	○
267	雲出川	雲出川	三重河川国道事務所	洪水予報河川	H28.12.15	○
268	宮川	宮川	三重河川国道事務所	洪水予報河川	H28.12.15	○
269	櫛田川	櫛田川	三重河川国道事務所	洪水予報河川	H28.12.15	○
270	鈴鹿川	鈴鹿川	三重河川国道事務所	洪水予報河川	H28.05.31	○
271	鈴鹿川	鈴鹿川派川	三重河川国道事務所	洪水予報河川	H28.05.31	○
272	雲出川	中村川	三重河川国道事務所	水位周知河川	H28.12.15	○
273	雲出川	波瀬川	三重河川国道事務所	水位周知河川	H28.12.15	○
274	宮川	勢田川	三重河川国道事務所	水位周知河川	H29.06.02	○
275	櫛田川	佐奈川	三重河川国道事務所	水位周知河川	H28.12.15	○
276	鈴鹿川	安楽川	三重河川国道事務所	水位周知河川	H29.06.02	○
277	鈴鹿川	内部川	三重河川国道事務所	水位周知河川	H28.05.31	○
278	淀川	藻川	猪名川河川事務所	洪水予報河川	H28.06.14	○
279	淀川	猪名川	猪名川河川事務所	洪水予報河川	H28.06.14	○
280	淀川	木津川	木津川上流河川事務所	洪水予報河川	R01.10.25	○
281	新宮川	熊野川	紀南河川国道事務所	洪水予報河川	H29.03.21	○
282	新宮川	市田川	紀南河川国道事務所	水位周知河川	H29.07.07	○
283	新宮川	相野谷川	紀南河川国道事務所	水位周知河川	H29.03.21	○
284	円山川	円山川	豊岡河川国道事務所	洪水予報河川	H28.06.14	○
285	円山川	出石川	豊岡河川国道事務所	洪水予報河川	H28.06.14	○
286	円山川	奈佐川	豊岡河川国道事務所	水位周知河川	H28.06.14	○
287	加古川	加古川	姫路河川国道事務所	洪水予報河川	H28.05.31	○
288	揖保川	元川	姫路河川国道事務所	洪水予報河川	H28.05.31	○
289	揖保川	中川	姫路河川国道事務所	洪水予報河川	H28.05.31	○
290	揖保川	揖保川	姫路河川国道事務所	洪水予報河川	H28.05.31	○

No.	水系名	河川名	管轄整備局名 管轄都道府県名	河川指定区分	洪水浸水想定区域	
					指定 年月日	想定最大 規模対応
291	加古川	東条川	姫路河川国道事務所	水位周知河川	H28.05.31	○
292	加古川	万願寺川	姫路河川国道事務所	水位周知河川	H28.05.31	○
293	揖保川	引原川	姫路河川国道事務所	水位周知河川	H28.05.31	○
294	揖保川	栗栖川	姫路河川国道事務所	水位周知河川	H28.05.31	○
295	揖保川	林田川	姫路河川国道事務所	水位周知河川	H28.05.31	○
296	淀川	瀬田川(洗堰下流)	琵琶湖河川事務所	洪水予報河川	H29.03.21	○
297	淀川	瀬田川(洗堰上流)	琵琶湖河川事務所	洪水予報河川	H31.03.19	○
298	淀川	野洲川	琵琶湖河川事務所	洪水予報河川	R01.10.25	○
299	九頭竜川	九頭竜川	福井河川国道事務所	洪水予報河川	H28.06.14	○
300	九頭竜川	日野川	福井河川国道事務所	洪水予報河川	H28.06.14	○
301	北川	遠敷川	福井河川国道事務所	洪水予報河川	H28.06.14	○
302	北川	北川	福井河川国道事務所	洪水予報河川	H28.06.14	○
303	由良川	土師川	福知山河川国道事務所	洪水予報河川	H28.08.30	○
304	由良川	由良川	福知山河川国道事務所	洪水予報河川	H28.08.30	○
305	大和川	大和川	大和川河川事務所	洪水予報河川	H28.05.31	○
306	大和川	佐保川	大和川河川事務所	水位周知河川	H28.05.31	○
307	大和川	曽我川	大和川河川事務所	水位周知河川	H28.05.31	○
308	淀川	桂川	淀川河川事務所	洪水予報河川	H29.06.14	○
309	淀川	木津川	淀川河川事務所	洪水予報河川	H29.06.14	○
310	淀川	淀川(宇治川含む)	淀川河川事務所	洪水予報河川	H29.06.14	○
311	紀の川	紀の川	和歌山河川国道事務所	洪水予報河川	H28.06.14	○
312	紀の川	貴志川	和歌山河川国道事務所	水位周知河川	H28.06.14	○
313	淀川	宇陀川	木津川上流河川事務所	洪水予報河川	H29.06.14	○
314	淀川	柘植川	木津川上流河川事務所	洪水予報河川	H29.06.14	○
315	淀川	服部川	木津川上流河川事務所	洪水予報河川	H29.06.14	○
316	淀川	名張川	木津川上流河川事務所	洪水予報河川	R01.10.25	○
317	斐伊川	神戸川	出雲河川事務所	洪水予報河川	R02.06.17	○
318	斐伊川	斐伊川	出雲河川事務所	洪水予報河川	R02.06.17	○
319	斐伊川	斐伊川 (宍道湖、大橋川、中海、境水道)	出雲河川事務所	水位周知河川	R02.06.17	○
320	小瀬川	小瀬川	太田川河川事務所	洪水予報河川	R02.03.30	○
321	太田川	根谷川	太田川河川事務所	洪水予報河川	R02.03.30	○
322	太田川	三篠川	太田川河川事務所	洪水予報河川	R02.03.30	○
323	太田川	太田川	太田川河川事務所	洪水予報河川	R02.03.30	○
324	太田川	旧太田川	太田川河川事務所	水位周知河川	H29.04.19	○
325	太田川	元安川	太田川河川事務所	水位周知河川	H29.04.19	○
326	太田川	古川	太田川河川事務所	水位周知河川	H29.04.19	○
327	太田川	天満川	太田川河川事務所	水位周知河川	H29.04.19	○
328	旭川	旭川	岡山河川事務所	洪水予報河川	H29.04.19	○
329	旭川	百間川	岡山河川事務所	洪水予報河川	H29.04.19	○
330	吉井川	吉井川	岡山河川事務所	洪水予報河川	R02.03.30	○
331	吉井川	金剛川	岡山河川事務所	洪水予報河川	R02.03.30	○

No.	水系名	河川名	管轄整備局名 管轄都道府県名	河川指定区分	洪水浸水想定区域	
					指定 年月日	想定最大 規模対応
332	高梁川	高梁川	岡山河川事務所	洪水予報河川	R02.03.30	○
333	高梁川	小田川	岡山河川事務所	洪水予報河川	R02.03.30	○
334	天神川	国府川	倉吉河川国道事務所	洪水予報河川	H28.06.09	○
335	天神川	小鴨川	倉吉河川国道事務所	洪水予報河川	H28.06.09	○
336	天神川	天神川	倉吉河川国道事務所	洪水予報河川	H28.06.09	○
337	天神川	三徳川	倉吉河川国道事務所	水位周知河川	H28.06.09	○
338	千代川	新袋川	鳥取河川国道事務所	洪水予報河川	R02.06.09	○
339	千代川	千代川	鳥取河川国道事務所	洪水予報河川	R02.06.09	○
340	江の川	江の川（下流）	浜田河川国道事務所	洪水予報河川	R02.06.30	○
341	高津川	高津川	浜田河川国道事務所	洪水予報河川	H28.05.30	○
342	高津川	匹見川	浜田河川国道事務所	洪水予報河川	H28.05.30	○
343	高津川	高津川派川	浜田河川国道事務所	水位周知河川	H28.05.30	○
344	高津川	白上川	浜田河川国道事務所	水位周知河川	H28.05.30	○
345	日野川	日野川	日野川河川事務所	洪水予報河川	H28.06.09	○
346	日野川	法勝寺川	日野川河川事務所	洪水予報河川	H28.06.09	○
347	芦田川	芦田川	福山河川国道事務所	洪水予報河川	H29.04.19	○
348	芦田川	高屋川	福山河川国道事務所	洪水予報河川	H29.04.19	○
349	江の川	江の川（上流）	三次河川国道事務所	洪水予報河川	H28.06.14	○
350	江の川	神野瀬川	三次河川国道事務所	洪水予報河川	H28.06.14	○
351	江の川	西城川	三次河川国道事務所	洪水予報河川	H28.06.14	○
352	江の川	馬洗川	三次河川国道事務所	洪水予報河川	H28.06.14	○
353	佐波川	佐波川	山口河川国道事務所	洪水予報河川	H28.05.30	○
354	千代川	袋川	鳥取河川国道事務所	洪水予報河川	R02.06.09	○
355	千代川	袋川	鳥取河川国道事務所	水位周知河川	R02.06.09	○
356	千代川	八東川	鳥取河川国道事務所	水位周知河川	R02.06.09	○
357	肱川	肱川	大洲河川国道事務所	洪水予報河川	R02.04.10	○
358	肱川	矢落川	大洲河川国道事務所	洪水予報河川	R02.04.10	○
359	肱川	矢落川	大洲河川国道事務所	水位周知河川	R02.04.10	○
360	土器川	土器川	香川河川国道事務所	洪水予報河川	H28.12.12	○
361	仁淀川	仁淀川	高知河川国道事務所	洪水予報河川	H28.05.30	○
362	物部川	物部川	高知河川国道事務所	洪水予報河川	H28.12.12	○
363	仁淀川	宇治川	高知河川国道事務所	水位周知河川	H29.10.31	○
364	吉野川	吉野川	徳島河川国道事務所	洪水予報河川	H28.06.13	○
365	吉野川	旧吉野川	徳島河川国道事務所	水位周知河川	H28.06.13	○
366	吉野川	今切川	徳島河川国道事務所	水位周知河川	H28.06.13	○
367	那賀川	那賀川	那賀川河川事務所	洪水予報河川	H28.05.30	○
368	那賀川	桑野川	那賀川河川事務所	水位周知河川	H28.05.30	○
369	那賀川	派川那賀川	那賀川河川事務所	水位周知河川	H28.05.30	○
370	渡川	四万十川	中村河川国道事務所	洪水予報河川	H28.05.30	○
371	渡川	後川	中村河川国道事務所	水位周知河川	H28.05.30	○
372	渡川	中筋川	中村河川国道事務所	水位周知河川	H28.05.30	○
373	重信川	重信川	松山河川国道事務所	洪水予報河川	H28.05.30	○
374	重信川	石手川	松山河川国道事務所	水位周知河川	H28.05.30	○

No.	水系名	河川名	管轄整備局名 管轄都道府県名	河川指定区分	洪水浸水想定区域	
					指定 年月日	想定最大 規模対応
375	大分川	七瀬川	大分河川国道事務所	洪水予報河川	H29.03.29	○
376	大分川	大分川	大分河川国道事務所	洪水予報河川	H29.03.29	○
377	大野川	乙津川	大分河川国道事務所	洪水予報河川	H29.03.29	○
378	大野川	大野川	大分河川国道事務所	洪水予報河川	H29.03.29	○
379	大野川	判田川	大分河川国道事務所	洪水予報河川	H29.03.29	○
380	大野川	立小野川	大分河川国道事務所	洪水予報河川	H29.03.29	○
381	大分川	賀来川	大分河川国道事務所	水位周知河川	H29.03.29	○
382	肝属川	姶良川	大隅河川国道事務所	洪水予報河川	H29.03.29	○
383	肝属川	肝属川	大隅河川国道事務所	洪水予報河川	H29.03.29	○
384	肝属川	串良川	大隅河川国道事務所	洪水予報河川	H29.03.29	○
385	肝属川	高山川	大隅河川国道事務所	洪水予報河川	H29.03.29	○
386	肝属川	下谷川	大隅河川国道事務所	水位周知河川	H29.03.29	○
387	遠賀川	遠賀川	遠賀川河川事務所	洪水予報河川	H28.05.30	○
388	遠賀川	犬鳴川	遠賀川河川事務所	洪水予報河川	H28.05.30	○
389	遠賀川	彦山川	遠賀川河川事務所	洪水予報河川	H28.05.30	○
390	遠賀川	金辺川	遠賀川河川事務所	水位周知河川	H28.05.30	○
391	遠賀川	黒川	遠賀川河川事務所	水位周知河川	H28.05.30	○
392	遠賀川	笹尾川	遠賀川河川事務所	水位周知河川	H28.05.30	○
393	遠賀川	西川	遠賀川河川事務所	水位周知河川	H28.05.30	○
394	遠賀川	中元寺川	遠賀川河川事務所	水位周知河川	H28.05.30	○
395	遠賀川	八木山川	遠賀川河川事務所	水位周知河川	H28.05.30	○
396	遠賀川	穂波川	遠賀川河川事務所	水位周知河川	H28.05.30	○
397	菊池川	菊池川	菊池川河川事務所	洪水予報河川	H29.03.29	○
398	菊池川	合志川	菊池川河川事務所	洪水予報河川	H29.03.29	○
399	菊池川	岩野川	菊池川河川事務所	水位周知河川	H29.03.29	○
400	菊池川	上内田川	菊池川河川事務所	水位周知河川	H29.03.29	○
401	菊池川	迫間川	菊池川河川事務所	水位周知河川	H29.03.29	○
402	菊池川	繁根木川	菊池川河川事務所	水位周知河川	H29.03.29	○
403	菊池川	木葉川	菊池川河川事務所	水位周知河川	H29.03.29	○
404	白川	白川	熊本河川国道事務所	洪水予報河川	H29.05.30	○
405	緑川	加勢川	熊本河川国道事務所	洪水予報河川	H29.05.30	○
406	緑川	御船川	熊本河川国道事務所	洪水予報河川	H29.05.30	○
407	緑川	浜戸川	熊本河川国道事務所	洪水予報河川	H29.05.30	○
408	緑川	緑川	熊本河川国道事務所	洪水予報河川	H29.05.30	○
409	番匠川	番匠川	佐伯河川国道事務所	洪水予報河川	H29.03.29	○
410	番匠川	井崎川	佐伯河川国道事務所	水位周知河川	H29.03.29	○
411	番匠川	久留須川	佐伯河川国道事務所	水位周知河川	H29.03.29	○
412	番匠川	堅田川	佐伯河川国道事務所	水位周知河川	H29.03.29	○
413	川内川	樋渡川	川内川河川事務所	洪水予報河川	H29.09.21	○
414	川内川	綿打川	川内川河川事務所	洪水予報河川	H29.09.21	○
415	川内川	隈之城川	川内川河川事務所	洪水予報河川	H28.06.10	○
416	川内川	川内川	川内川河川事務所	洪水予報河川	H28.06.10	○
417	川内川	長江川	川内川河川事務所	洪水予報河川	H28.06.10	○

No.	水系名	河川名	管轄整備局名 管轄都道府県名	河川指定区分	洪水浸水想定区域	
					指定 年月日	想定最大 規模対応
418	川内川	羽月川	川内川河川事務所	水位周知河川	H28.06.10	○
419	嘉瀬川	嘉瀬川	武雄河川事務所	洪水予報河川	H29.03.29	○
420	松浦川	厳木川	武雄河川事務所	洪水予報河川	H29.03.29	○
421	松浦川	松浦川	武雄河川事務所	洪水予報河川	H29.03.29	○
422	松浦川	徳須恵川	武雄河川事務所	洪水予報河川	H29.03.29	○
423	六角川	牛津川	武雄河川事務所	洪水予報河川	H28.05.30	○
424	六角川	武雄川	武雄河川事務所	洪水予報河川	H28.05.30	○
425	六角川	六角川	武雄河川事務所	洪水予報河川	H28.05.30	○
426	嘉瀬川	祇園川	武雄河川事務所	水位周知河川	H29.03.29	○
427	矢部川	楠田川	筑後川河川事務所	洪水予報河川	H29.09.21	○
428	筑後川	玖珠川	筑後川河川事務所	洪水予報河川	H28.06.10	○
429	筑後川	広川	筑後川河川事務所	洪水予報河川	H28.06.10	○
430	筑後川	庄手川	筑後川河川事務所	洪水予報河川	H28.06.10	○
431	筑後川	早津江川	筑後川河川事務所	洪水予報河川	H28.06.10	○
432	筑後川	筑後川	筑後川河川事務所	洪水予報河川	H28.06.10	○
433	矢部川	矢部川	筑後川河川事務所	洪水予報河川	H29.03.29	○
434	筑後川	田手川	筑後川河川事務所	水位周知河川	H28.06.10	○
435	筑後川	筑後川	筑後川河川事務所	水位周知河川	H29.05.30	○
436	筑後川	小石原川	筑後川河川事務所	水位周知河川	H28.06.10	○
437	筑後川	花月川	筑後川河川事務所	水位周知河川	H28.06.10	○
438	筑後川	巨瀬川	筑後川河川事務所	水位周知河川	H28.06.10	○
439	筑後川	隈上川	筑後川河川事務所	水位周知河川	H28.06.10	○
440	筑後川	佐賀江川	筑後川河川事務所	水位周知河川	H28.06.10	○
441	筑後川	佐田川	筑後川河川事務所	水位周知河川	H28.06.10	○
442	筑後川	城原川	筑後川河川事務所	水位周知河川	H28.06.10	○
443	筑後川	宝満川	筑後川河川事務所	水位周知河川	H28.06.10	○
444	矢部川	飯江川	筑後川河川事務所	水位周知河川	H29.03.29	○
445	本明川	本明川	長崎河川国道事務所	洪水予報河川	H28.05.30	○
446	本明川	半造川	長崎河川国道事務所	水位周知河川	H28.05.30	○
447	五ヶ瀬川	五ヶ瀬川	延岡河川国道事務所	洪水予報河川	H28.08.30	○
448	五ヶ瀬川	大瀬川	延岡河川国道事務所	洪水予報河川	H28.08.30	○
449	五ヶ瀬川	祝子川	延岡河川国道事務所	水位周知河川	H28.08.30	○
450	五ヶ瀬川	北川	延岡河川国道事務所	水位周知河川	H28.08.30	○
451	小丸川	小丸川	宮崎河川国道事務所	洪水予報河川	H29.03.29	○
452	大淀川	沖水川	宮崎河川国道事務所	洪水予報河川	H30.08.17	○
453	大淀川	庄内川	宮崎河川国道事務所	洪水予報河川	H30.08.17	○
454	大淀川	大淀川	宮崎河川国道事務所	洪水予報河川	H28.08.30	○
455	大淀川	本庄川	宮崎河川国道事務所	洪水予報河川	H28.08.30	○
456	大淀川	綾北川	宮崎河川国道事務所	水位周知河川	H28.08.30	○
457	大淀川	深年川	宮崎河川国道事務所	水位周知河川	H28.08.30	○
458	球磨川	球磨川	八代河川国道事務所	洪水予報河川	H29.03.29	○
459	球磨川	前川	八代河川国道事務所	洪水予報河川	H29.03.29	○
460	球磨川	南川	八代河川国道事務所	洪水予報河川	H29.03.29	○

No.	水系名	河川名	管轄整備局名 管轄都道府県名	河川指定区分	洪水浸水想定区域	
					指定 年月日	想定最大 規模対応
461	球磨川	川辺川	八代河川国道事務所	水位周知河川	H29.03.29	○
462	山国川	山国川	山国川河川事務所	洪水予報河川	H29.03.29	○
463	山国川	中津川	山国川河川事務所	洪水予報河川	H29.03.29	○
464	山国川	山移川	山国川河川事務所	水位周知河川	H29.03.29	○

（都道府県管理河川）

No.	水系名	河川名	管轄整備局名 管轄都道府県名	河川指定区分	洪水浸水想定区域	
					指定 年月日	想定最大 規模対応
1	新川	新川	北海道	洪水予報河川	H30.03.30	○
2	阿寒川	阿寒川	北海道	水位周知河川	R01.06.25	○
3	石狩川	空知川	北海道	水位周知河川	H29.07.21	○
4	石狩川	ペンケ歌志内川	北海道	水位周知河川	H29.08.22	○
5	ウエンナイ川	ウエンナイ川	北海道	水位周知河川	R01.07.23	○
6	沙流川	沙流川	北海道	水位周知河川	H29.07.28	○
7	安平川	安平川	北海道	水位周知河川	H30.07.20	○
8	安平川	勇払川	北海道	水位周知河川	H30.07.20	○
9	気門別川	気門別川	北海道	水位周知河川	R01.08.06	○
10	久根別川	久根別川	北海道	水位周知河川	H30.06.29	○
11	興部川	興部川	北海道	水位周知河川	H30.01.16	○
12	釧路川	釧路川	北海道	水位周知河川	H30.06.29	○
13	釧路川	別保川	北海道	水位周知河川	H30.06.29	○
14	古丹別川	古丹別川	北海道	水位周知河川	H29.11.24	○
15	古丹別川	三毛別川	北海道	水位周知河川	H29.11.24	○
16	古平川	古平川	北海道	水位周知河川	H30.03.27	○
17	厚真川	厚真川	北海道	水位周知河川	H30.03.06	○
18	厚沢部川	安野呂川	北海道	水位周知河川	H31.03.19	○
19	厚沢部川	厚沢部川	北海道	水位周知河川	H31.03.19	○
20	厚沢部川	鶉川	北海道	水位周知河川	H31.03.19	○
21	厚別川	厚別川	北海道	水位周知河川	H31.03.01	○
22	向別川	向別川	北海道	水位周知河川	H29.12.15	○
23	佐呂間別川	佐呂間別川	北海道	水位周知河川	H29.09.05	○
24	佐呂間別川	芭露川	北海道	水位周知河川	H29.09.05	○
25	斜里川	猿間川	北海道	水位周知河川	H29.11.24	○
26	斜里川	斜里川	北海道	水位周知河川	H29.11.24	○
27	朱太川	朱太川	北海道	水位周知河川	H30.03.27	○
28	十勝川	ウツベツ川	北海道	水位周知河川	R01.06.04	○
29	十勝川	パンケ新得川	北海道	水位周知河川	H29.07.28	○
30	十勝川	ピウカ川	北海道	水位周知河川	H30.07.20	○
31	十勝川	ペケレベツ川	北海道	水位周知河川	H29.07.28	○
32	十勝川	浦幌川	北海道	水位周知河川	R01.08.06	○
33	十勝川	芽室川	北海道	水位周知河川	H30.07.20	○
34	十勝川	新帯広川	北海道	水位周知河川	R01.06.04	○
35	十勝川	足寄川	北海道	水位周知河川	H29.11.24	○
36	十勝川	帯広川	北海道	水位周知河川	R01.06.04	○
37	十勝川	途別川	北海道	水位周知河川	R01.08.06	○
38	十勝川	売買川	北海道	水位周知河川	R01.06.04	○
39	十勝川	柏林台川	北海道	水位周知河川	R01.06.04	○
40	十勝川	美生川	北海道	水位周知河川	H30.07.20	○
41	十勝川	利別川	北海道	水位周知河川	H30.07.27	○
42	十勝川	鈴蘭川	北海道	水位周知河川	R01.08.06	○

No.	水系名	河川名	管轄整備局名 管轄都道府県名	河川指定区分	洪水浸水想定区域	
					指定 年月日	想定最大 規模対応
43	庶路川	庶路川	北海道	水位周知河川	H31.03.29	○
44	松倉川	鮫川	北海道	水位周知河川	H30.04.03	○
45	松倉川	松倉川	北海道	水位周知河川	H30.04.03	○
46	常盤川	常盤川	北海道	水位周知河川	H29.12.15	○
47	常盤川	石川	北海道	水位周知河川	H29.12.15	○
48	常呂川	訓子府川	北海道	水位周知河川	H30.03.27	○
49	常呂川	小町川	北海道	水位周知河川	H30.04.03	○
50	常呂川	無加川	北海道	水位周知河川	H30.04.03	○
51	尻別川	喜茂別川	北海道	水位周知河川	H30.07.13	○
52	尻別川	倶登山川	北海道	水位周知河川	H30.07.13	○
53	尻別川	尻別川	北海道	水位周知河川	H30.07.13	○
54	新冠川	新冠川	北海道	水位周知河川	H31.03.29	○
55	新川	琴似川	北海道	水位周知河川	H30.03.30	○
56	新川	琴似発寒川	北海道	水位周知河川	H30.03.30	○
57	新川	中の川	北海道	水位周知河川	H30.03.30	○
58	真沼津川	真沼津川	北海道	水位周知河川	H30.06.15	○
59	星置川	星置川	北海道	水位周知河川	H30.03.06	○
60	静内川	古川	北海道	水位周知河川	H30.06.15	○
61	静内川	静内川	北海道	水位周知河川	H30.06.15	○
62	石狩川	ヌッカクシ富良野川	北海道	水位周知河川	H30.01.16	○
63	石狩川	パンケ歌志内川	北海道	水位周知河川	R01.07.26	○
64	石狩川	ペーパン川	北海道	水位周知河川	H30.01.16	○
65	石狩川	ベベルイ川	北海道	水位周知河川	H30.01.16	○
66	石狩川	ポン川	北海道	水位周知河川	H30.01.16	○
67	石狩川	ママチ川	北海道	水位周知河川	H31.03.26	○
68	石狩川	阿野呂川	北海道	水位周知河川	H30.03.30	○
69	石狩川	雨竜川	北海道	水位周知河川	R01.07.23	○
70	石狩川	牛朱別川	北海道	水位周知河川	H30.01.16	○
71	石狩川	熊穴川	北海道	水位周知河川	R01.07.26	○
72	石狩川	月寒川	北海道	水位周知河川	H30.03.30	○
73	石狩川	厚別川	北海道	水位周知河川	H30.06.29	○
74	石狩川	江丹別川	北海道	水位周知河川	H30.03.06	○
75	石狩川	沼田弄川	北海道	水位周知河川	R01.07.26	○
76	石狩川	新ママチ川	北海道	水位周知河川	H31.03.26	○
77	石狩川	精進川	北海道	水位周知河川	H30.03.30	○
78	石狩川	西達布川	北海道	水位周知河川	H30.06.29	○
79	石狩川	千歳川	北海道	水位周知河川	H31.03.26	○
80	石狩川	倉沼川	北海道	水位周知河川	H30.01.16	○
81	石狩川	多度志川	北海道	水位周知河川	R01.07.26	○
82	石狩川	置杵牛川	北海道	水位周知河川	R01.06.04	○
83	石狩川	長都川	北海道	水位周知河川	H31.03.26	○
84	石狩川	東利根別川	北海道	水位周知河川	H30.03.06	○
85	石狩川	当別川	北海道	水位周知河川	R01.08.13	○

No.	水系名	河川名	管轄整備局名 管轄都道府県名	河川指定区分	洪水浸水想定区域	
					指定 年月日	想定最大 規模対応
86	石狩川	当麻川	北海道	水位周知河川	H30.01.16	○
87	石狩川	徳富川	北海道	水位周知河川	H30.01.16	○
88	石狩川	奈江豊平川	北海道	水位周知河川	R01.07.26	○
89	石狩川	南六号川	北海道	水位周知河川	R01.08.06	○
90	石狩川	馬追運河	北海道	水位周知河川	R01.08.06	○
91	石狩川	柏木川	北海道	水位周知河川	H30.03.27	○
92	石狩川	比布川	北海道	水位周知河川	H29.12.15	○
93	石狩川	富良野川	北海道	水位周知河川	H30.01.16	○
94	石狩川	豊平川	北海道	水位周知河川	H30.03.30	○
95	石狩川	望月寒川	北海道	水位周知河川	H30.03.30	○
96	石狩川	幌向川	北海道	水位周知河川	H30.03.30	○
97	石狩川	茂漁川	北海道	水位周知河川	H31.03.26	○
98	石狩川	野津幌川	北海道	水位周知河川	H30.06.29	○
99	石狩川	利根別川	北海道	水位周知河川	H30.03.06	○
100	石狩川	輪厚川	北海道	水位周知河川	H30.01.16	○
101	大野川	大野川	北海道	水位周知河川	H30.06.29	○
102	胆振幌別川	胆振幌別川	北海道	水位周知河川	R01.07.23	○
103	胆振幌別川	来馬川	北海道	水位周知河川	R01.07.23	○
104	知内川	知内川	北海道	水位周知河川	H31.03.22	○
105	知利別川	知利別川	北海道	水位周知河川	H30.01.16	○
106	茶路川	茶路川	北海道	水位周知河川	H31.03.29	○
107	長万部川	長万部川	北海道	水位周知河川	R01.07.26	○
108	長流川	長流川	北海道	水位周知河川	R01.08.06	○
109	天塩川	温根別川	北海道	水位周知河川	H30.12.25	○
110	天塩川	剣淵川	北海道	水位周知河川	H29.12.15	○
111	天塩川	犬牛別川	北海道	水位周知河川	H30.12.25	○
112	天塩川	辺乙部川	北海道	水位周知河川	H31.03.12	○
113	天塩川	豊栄川	北海道	水位周知河川	H29.12.15	○
114	天野川	天野川	北海道	水位周知河川	H31.03.19	○
115	苫小牧川	苫小牧川	北海道	水位周知河川	H31.03.22	○
116	頓別川	頓別川	北海道	水位周知河川	H29.11.24	○
117	頓別川	兵知安川	北海道	水位周知河川	H29.11.24	○
118	乳呑川	乳呑川	北海道	水位周知河川	H29.12.15	○
119	白老川	白老川	北海道	水位周知河川	H31.03.22	○
120	尾幌川	尾幌川	北海道	水位周知河川	H30.04.03	○
121	美国川	美国川	北海道	水位周知河川	H30.03.06	○
122	姫川	姫川	北海道	水位周知河川	H31.03.19	○
123	標津川	標津川	北海道	水位周知河川	H30.04.03	○
124	福島川	福島川	北海道	水位周知河川	H30.01.16	○
125	北見幌別川	オムロシュベツ川	北海道	水位周知河川	H30.07.24	○
126	北見幌別川	北見幌別川	北海道	水位周知河川	H30.07.24	○
127	堀株川	堀株川	北海道	水位周知河川	H30.03.06	○
128	鵡川	双朱別川	北海道	水位周知河川	H31.03.22	○

No.	水系名	河川名	管轄整備局名 管轄都道府県名	河川指定区分	洪水浸水想定区域	
					指定 年月日	想定最大 規模対応
129	鵡川	鵡川	北海道	水位周知河川	H31.03.22	○
130	網走川	魚無川	北海道	水位周知河川	H30.03.06	○
131	木古内川	木古内川	北海道	水位周知河川	H30.07.24	○
132	湧別川	生田原川	北海道	水位周知河川	H29.09.05	○
133	遊楽部川	遊楽部川	北海道	水位周知河川	R01.07.26	○
134	余市川	余市川	北海道	水位周知河川	H30.03.27	○
135	様似川	様似川	北海道	水位周知河川	H31.03.26	○
136	落部川	落部川	北海道	水位周知河川	R01.07.26	○
137	流渓川	流渓川	北海道	水位周知河川	H31.03.26	○
138	岩木川	十川	青森県	洪水予報河川	H31.01.23	○
139	岩木川	平川	青森県	洪水予報河川	R01.10.25	○
140	堤川	駒込川	青森県	洪水予報河川	R01.10.25	○
141	堤川	堤川	青森県	洪水予報河川	R01.10.25	○
142	馬淵川	馬淵川	青森県	洪水予報河川	H30.10.22	○
143	天田内川	天田内川	青森県	水位周知河川	R02.06.10	○
144	奥入瀬川	奥入瀬川	青森県	水位周知河川	H31.01.23	○
145	沖館川	沖館川	青森県	水位周知河川	R01.07.24	○
146	沖館川	西滝川	青森県	水位周知河川	R01.07.24	○
147	蟹田川	蟹田川	青森県	水位周知河川	R02.06.10	○
148	岩木川	旧十川	青森県	水位周知河川	R01.10.25	○
149	岩木川	金木川	青森県	水位周知河川	R01.10.25	○
150	岩木川	後長根川	青森県	水位周知河川	R01.10.25	○
151	岩木川	腰巻川	青森県	水位周知河川	R01.10.25	○
152	岩木川	十川	青森県	水位周知河川	H31.01.23	○
153	岩木川	松野木川	青森県	水位周知河川	R01.10.25	○
154	岩木川	浪岡川	青森県	水位周知河川	H31.01.23	○
155	五戸川	五戸川	青森県	水位周知河川	R01.07.24	○
156	高瀬川	高瀬川	青森県	水位周知河川	H31.01.23	○
157	高瀬川	赤川	青森県	水位周知河川	H31.01.23	○
158	今別川	今別川	青森県	水位周知河川	R02.06.10	○
159	小湊川	小湊川	青森県	水位周知河川	R02.06.10	○
160	新井田川	新井田川	青森県	水位周知河川	H30.10.22	○
161	新城川	新城川	青森県	水位周知河川	R02.06.10	○
162	大畑川	大畑川	青森県	水位周知河川	R01.07.24	○
163	中村川	中村川	青森県	水位周知河川	R02.06.10	○
164	田名部川	小川	青森県	水位周知河川	H30.10.22	○
165	田名部川	田名部川	青森県	水位周知河川	H30.10.22	○
166	馬淵川	熊原川	青森県	水位周知河川	H30.10.22	○
167	馬淵川	種子川	青森県	水位周知河川	H30.10.22	○
168	馬淵川	浅水川	青森県	水位周知河川	H30.10.22	○
169	明神川	明神川	青森県	水位周知河川	R02.06.10	○
170	野内川	野内川	青森県	水位周知河川	R02.06.10	○
171	野辺地川	枇杷野川	青森県	水位周知河川	H31.01.23	○

No.	水系名	河川名	管轄整備局名 管轄都道府県名	河川指定区分	洪水浸水想定区域	
					指定 年月日	想定最大 規模対応
172	野辺地川	野辺地川	青森県	水位周知河川	H31.01.23	○
173	脇野沢川	脇野沢川	青森県	水位周知河川	R02.06.10	○
174	米代川	熊沢川	秋田県	水位周知河川	R02.06.05	○
175	雄物川	太平川	秋田県	洪水予報河川	R01.08.06	○
176	子吉川	芋川	秋田県	水位周知河川	R01.09.13	○
177	馬場目川	三種川	秋田県	水位周知河川	H31.03.22	○
178	馬場目川	馬場目川	秋田県	水位周知河川	H21.07.24	○
179	米代川	阿仁川	秋田県	水位周知河川	H21.08.14	○
180	米代川	下内川	秋田県	水位周知河川	R01.07.23	○
181	米代川	小阿仁川	秋田県	水位周知河川	H21.08.14	○
182	米代川	小猿部川	秋田県	水位周知河川	R01.07.12	○
183	米代川	小坂川	秋田県	水位周知河川	H21.03.06	○
184	米代川	大湯川	秋田県	水位周知河川	H20.04.18	○
185	米代川	長木川	秋田県	水位周知河川	R01.07.23	○
186	米代川	綴子川	秋田県	水位周知河川	R01.07.12	○
187	米代川	藤琴川	秋田県	水位周知河川	R01.09.20	○
188	米代川	福士川	秋田県	水位周知河川	H19.06.15	○
189	米代川	米代川	秋田県	水位周知河川	H21.03.06	○
190	雄物川	旭川	秋田県	水位周知河川	R01.08.06	○
191	雄物川	猿田川	秋田県	水位周知河川	R01.08.06	○
192	雄物川	横手川	秋田県	水位周知河川	H18.06.30	○
193	雄物川	丸子川	秋田県	水位周知河川	R01.08.09	○
194	雄物川	岩見川	秋田県	水位周知河川	H20.10.31	○
195	雄物川	玉川	秋田県	水位周知河川	H20.04.18	○
196	雄物川	窪堰川	秋田県	水位周知河川	R01.08.09	○
197	雄物川	新城川	秋田県	水位周知河川	R01.08.06	○
198	雄物川	斉内川	秋田県	水位周知河川	H20.06.06	○
199	雄物川	川口川	秋田県	水位周知河川	R01.08.09	○
200	雄物川	草生津川	秋田県	水位周知河川	H18.06.30	○
201	雄物川	桧木内川	秋田県	水位周知河川	H20.04.18	○
202	雄物川	福部内川	秋田県	水位周知河川	R01.08.09	○
203	雄物川	矢島川	秋田県	水位周知河川	R01.08.09	○
204	雄物川	役内川	秋田県	水位周知河川	R01.09.27	○
205	大川	大川	岩手県	水位周知河川	未指定	×
206	北上川	千厩川	岩手県	水位周知河川	未指定	×
207	安家川	安家川	岩手県	水位周知河川	未指定	×
208	宇部川	宇部川	岩手県	水位周知河川	未指定	×
209	小本川	小本川	岩手県	水位周知河川	H30.06.15	○
210	北上川	胆沢川	岩手県	水位周知河川	未指定	×
211	北上川	雫石川	岩手県	水位周知河川	未指定	×
212	北上川	稗貫川	岩手県	水位周知河川	未指定	×
213	小鎚川	小鎚川	岩手県	水位周知河川	未指定	×
214	普代川	普代川	岩手県	水位周知河川	未指定	×

No.	水系名	河川名	管轄整備局名 管轄都道府県名	河川指定区分	洪水浸水想定区域	
					指定 年月日	想定最大 規模対応
215	鵜住居川	鵜住居川	岩手県	水位周知河川	R01.05.24	○
216	関口川	関口川	岩手県	水位周知河川	H20.08.12	×
217	気仙川	大股川	岩手県	水位周知河川	H30.10.30	○
218	気仙川	矢作川	岩手県	水位周知河川	未指定	×
219	気仙川	気仙川	岩手県	水位周知河川	H30.10.30	○
220	久慈川	夏井川(岩手県)	岩手県	水位周知河川	H18.09.29	×
221	久慈川	久慈川	岩手県	水位周知河川	H18.09.29	×
222	久慈川	長内川	岩手県	水位周知河川	H18.09.29	×
223	甲子川	甲子川	岩手県	水位周知河川	R01.05.24	○
224	新井田川	瀬月内川	岩手県	水位周知河川	R01.05.24	○
225	新井田川	雪谷川	岩手県	水位周知河川	R01.05.24	○
226	盛川	盛川	岩手県	水位周知河川	R02.02.12	○
227	大槌川	大槌川	岩手県	水位周知河川	H20.06.20	×
228	津軽石川	津軽石川	岩手県	水位周知河川	H18.03.24	×
229	馬淵川	安比川	岩手県	水位周知河川	H30.09.28	○
230	馬淵川	馬淵川	岩手県	水位周知河川	H30.09.28	○
231	閉伊川	閉伊川	岩手県	水位周知河川	H18.03.24	×
232	北上川	北上川	岩手県	水位周知河川	H30.06.15	○
233	北上川	衣川	岩手県	水位周知河川	H30.12.14	○
234	北上川	猿沢川	岩手県	水位周知河川	H30.10.23	○
235	北上川	曽慶川	岩手県	水位周知河川	H30.10.23	○
236	北上川	人首川	岩手県	水位周知河川	未指定	×
237	北上川	諸葛川	岩手県	水位周知河川	未指定	×
238	北上川	猿ヶ石川	岩手県	水位周知河川	H30.11.20	○
239	北上川	夏川	岩手県	水位周知河川	H29.06.16	○
240	北上川	砂鉄川	岩手県	水位周知河川	H30.10.23	○
241	北上川	松川	岩手県	水位周知河川	H30.06.15	○
242	北上川	早瀬川	岩手県	水位周知河川	H30.11.20	○
243	北上川	和賀川	岩手県	水位周知河川	未指定	×
244	北上川	簗川	岩手県	水位周知河川	H30.06.15	○
245	宇多川	宇多川	福島県	洪水予報河川	H31.03.29	○
246	夏井川	夏井川(福島県)	福島県	洪水予報河川	H30.03.16	○
247	新田川	新田川	福島県	洪水予報河川	H21.03.31	×
248	阿賀野川	阿賀川	福島県	水位周知河川	未指定	×
249	阿賀野川	大塩川	福島県	水位周知河川	未指定	×
250	阿武隈川	安達太良川	福島県	水位周知河川	未指定	×
251	阿武隈川	大森川	福島県	水位周知河川	未指定	×
252	阿武隈川	東根川	福島県	水位周知河川	未指定	×
253	阿武隈川	油井川	福島県	水位周知河川	未指定	×
254	阿賀野川	伊南川	福島県	水位周知河川	H31.03.29	○
255	阿賀野川	宮川	福島県	水位周知河川	H30.09.28	○
256	阿賀野川	長瀬川	福島県	水位周知河川	H30.03.16	○
257	阿賀野川	田付川	福島県	水位周知河川	H31.03.29	○

No.	水系名	河川名	管轄整備局名 管轄都道府県名	河川指定区分	洪水浸水想定区域	
					指定 年月日	想定最大 規模対応
258	阿賀野川	湯川	福島県	水位周知河川	H30.03.27	○
259	阿武隈川	今出川	福島県	水位周知河川	H24.07.09	×
260	阿武隈川	阿武隈川	福島県	水位周知河川	R02.03.10	○
261	阿武隈川	逢瀬川	福島県	水位周知河川	H30.07.31	○
262	阿武隈川	社川	福島県	水位周知河川	R02.03.10	○
263	阿武隈川	釈迦堂川	福島県	水位周知河川	R01.09.20	○
264	阿武隈川	松川	福島県	水位周知河川	H30.03.16	○
265	阿武隈川	大滝根川	福島県	水位周知河川	R01.10.18	○
266	夏井川	右支夏井川	福島県	水位周知河川	R02.03.10	○
267	夏井川	好間川	福島県	水位周知河川	R01.07.16	○
268	夏井川	新川	福島県	水位周知河川	R01.07.16	○
269	夏井川	仁井田川	福島県	水位周知河川	H30.07.31	○
270	久慈川	久慈川	福島県	水位周知河川	H22.01.12	×
271	鮫川	鮫川	福島県	水位周知河川	R01.07.16	○
272	小高川	小高川	福島県	水位周知河川	H21.03.31	×
273	小泉川	小泉川	福島県	水位周知河川	R01.10.18	○
274	真野川	真野川	福島県	水位周知河川	H21.03.31	×
275	請戸川	高瀬川（福島県）	福島県	水位周知河川	R02.06.19	○
276	請戸川	請戸川	福島県	水位周知河川	R02.06.19	○
277	藤原川	藤原川	福島県	水位周知河川	H20.03.21	×
278	蛭田川	蛭田川	福島県	水位周知河川	H21.03.31	×
279	富岡川	富岡川	福島県	水位周知河川	H21.03.31	×
280	阿武隈川	内川	宮城県	水位周知河川	未指定	×
281	阿武隈川	雉子尾川	宮城県	水位周知河川	未指定	×
282	北上川	芋埣川	宮城県	水位周知河川	H29.05.30	○
283	北上川	田尻川	宮城県	水位周知河川	H30.05.29	○
284	北上川	出来川	宮城県	水位周知河川	未指定	×
285	鹿折川	鹿折川	宮城県	水位周知河川	H29.03.29	×
286	津谷川	津谷川	宮城県	水位周知河川	未指定	×
287	鳴瀬川	吉田川	宮城県	水位周知河川	R01.05.31	○
288	北上川	迫川	宮城県	洪水予報河川	H29.05.30	○
289	阿武隈川	白石川	宮城県	洪水予報河川	H29.05.30	○
290	七北田川	七北田川	宮城県	洪水予報河川	H29.05.30	○
291	北上川	二迫川	宮城県	水位周知河川	H29.05.30	○
292	砂押川	砂押川	宮城県	水位周知河川	H30.05.29	○
293	名取川	旧笊川	宮城県	水位周知河川	R01.05.31	○
294	鳴瀬川	渋井川	宮城県	水位周知河川	H28.05.24	○
295	鳴瀬川	多田川	宮城県	水位周知河川	H28.05.24	○
296	阿武隈川	荒川	宮城県	水位周知河川	H29.05.30	○
297	阿武隈川	斎川	宮城県	水位周知河川	H29.05.30	○
298	阿武隈川	小田川	宮城県	水位周知河川	R01.05.31	○
299	高城川	高城川	宮城県	水位周知河川	H30.05.29	○
300	坂元川	坂元川	宮城県	水位周知河川	R01.05.31	○

No.	水系名	河川名	管轄整備局名 管轄都道府県名	河川指定区分	洪水浸水想定区域	
					指定 年月日	想定最大 規模対応
301	七北田川	七北田川	宮城県	水位周知河川	H29.05.30	○
302	七北田川	梅田川	宮城県	水位周知河川	H29.05.30	○
303	大川	大川	宮城県	水位周知河川	H17.10.18	×
304	北上川	夏川	宮城県	水位周知河川	H29.05.30	○
305	北上川	萱刈川	宮城県	水位周知河川	H29.05.30	○
306	北上川	旧迫川	宮城県	水位周知河川	H29.05.30	○
307	北上川	江合川	宮城県	水位周知河川	H30.05.29	○
308	北上川	三迫川	宮城県	水位周知河川	H29.05.30	○
309	北上川	小山田川	宮城県	水位周知河川	H29.05.30	○
310	北上川	瀬峰川	宮城県	水位周知河川	H29.05.30	○
311	北上川	西川	宮城県	水位周知河川	H29.05.30	○
312	北上川	大水門川	宮城県	水位周知河川	H29.05.30	○
313	北上川	二股川	宮城県	水位周知河川	R01.05.31	○
314	名取川	広瀬川	宮城県	水位周知河川	R01.05.31	○
315	名取川	増田川	宮城県	水位周知河川	H30.05.29	○
316	鳴瀬川	鳴瀬川	宮城県	水位周知河川	H30.05.29	○
317	最上川	屋代川	山形県	洪水予報河川	R01.09.27	○
318	最上川	最上小国川	山形県	洪水予報河川	R01.11.08	○
319	最上川	須川	山形県	洪水予報河川	H30.04.27	○
320	最上川	丹生川	山形県	洪水予報河川	H31.03.26	○
321	赤川	大山川	山形県	洪水予報河川	R01.12.24	○
322	日向川	日向川	山形県	洪水予報河川	H31.03.26	○
323	温海川	温海川	山形県	水位周知河川	R02.01.31	○
324	月光川	月光川	山形県	水位周知河川	H30.04.27	○
325	月光川	庄内高瀬川	山形県	水位周知河川	H30.04.27	○
326	五十川	五十川	山形県	水位周知河川	R02.01.31	○
327	荒川	横川	山形県	水位周知河川	H31.03.26	○
328	荒川	荒川	山形県	水位周知河川	H31.03.26	○
329	最上川	羽黒川	山形県	水位周知河川	H29.04.28	○
330	最上川	押切川	山形県	水位周知河川	H31.03.26	○
331	最上川	角川	山形県	水位周知河川	H31.03.26	○
332	最上川	寒河江川	山形県	水位周知河川	H31.03.26	○
333	最上川	鬼面川	山形県	水位周知河川	H31.03.26	○
334	最上川	吉野川	山形県	水位周知河川	R01.09.27	○
335	最上川	京田川	山形県	水位周知河川	H30.04.27	○
336	最上川	金山川	山形県	水位周知河川	H31.03.26	○
337	最上川	月布川	山形県	水位周知河川	H31.03.26	○
338	最上川	犬川	山形県	水位周知河川	H31.03.26	○
339	最上川	黒瀬川	山形県	水位周知河川	H30.04.27	○
340	最上川	黒川	山形県	水位周知河川	H31.03.26	○
341	最上川	砂川	山形県	水位周知河川	H31.03.26	○
342	最上川	最上川	山形県	水位周知河川	H31.03.26	○
343	最上川	鮭川	山形県	水位周知河川	H31.03.26	○

No.	水系名	河川名	管轄整備局名 管轄都道府県名	河川指定区分	洪水浸水想定区域	
					指定 年月日	想定最大 規模対応
344	最上川	指首野川	山形県	水位周知河川	H30.04.27	○
345	最上川	升形川	山形県	水位周知河川	H30.04.27	○
346	最上川	小鶴沢川	山形県	水位周知河川	H31.03.26	○
347	最上川	小牧川	山形県	水位周知河川	H31.03.26	○
348	最上川	沼川	山形県	水位周知河川	H31.03.26	○
349	最上川	上台川	山形県	水位周知河川	H31.03.26	○
350	最上川	織機川	山形県	水位周知河川	H31.03.26	○
351	最上川	真室川	山形県	水位周知河川	H31.03.26	○
352	最上川	石子沢川	山形県	水位周知河川	H31.03.26	○
353	最上川	泉田川	山形県	水位周知河川	H31.03.26	○
354	最上川	前川	山形県	水位周知河川	H30.04.27	○
355	最上川	倉津川	山形県	水位周知河川	H31.03.26	○
356	最上川	相沢川	山形県	水位周知河川	H31.03.26	○
357	最上川	村山高瀬川	山形県	水位周知河川	H30.04.27	○
358	最上川	村山野川	山形県	水位周知河川	H31.03.26	○
359	最上川	大以良川	山形県	水位周知河川	H31.03.26	○
360	最上川	大旦川	山形県	水位周知河川	H30.04.27	○
361	最上川	誕生川	山形県	水位周知河川	H31.03.26	○
362	最上川	置賜白川	山形県	水位周知河川	H29.04.28	○
363	最上川	置賜野川	山形県	水位周知河川	H31.03.26	○
364	最上川	天王川	山形県	水位周知河川	H31.03.26	○
365	最上川	田沢川	山形県	水位周知河川	H31.03.26	○
366	最上川	藤島川	山形県	水位周知河川	H30.04.27	○
367	最上川	日塔川	山形県	水位周知河川	H31.03.26	○
368	最上川	馬見ヶ崎川	山形県	水位周知河川	H30.04.27	○
369	最上川	白水川	山形県	水位周知河川	H31.03.26	○
370	最上川	富並川	山形県	水位周知河川	H31.03.26	○
371	最上川	堀立川	山形県	水位周知河川	H31.03.26	○
372	最上川	野尻川	山形県	水位周知河川	H31.03.26	○
373	最上川	乱川	山形県	水位周知河川	H31.03.26	○
374	最上川	立谷川	山形県	水位周知河川	H31.03.26	○
375	最上川	立谷沢川	山形県	水位周知河川	H31.03.26	○
376	最上川	朧気川	山形県	水位周知河川	H31.03.26	○
377	三瀬川	三瀬川	山形県	水位周知河川	R02.01.31	○
378	庄内小国川	庄内小国川	山形県	水位周知河川	R02.01.31	○
379	新井田川	新井田川	山形県	水位周知河川	H29.04.28	○
380	赤川	青竜寺川	山形県	水位周知河川	R01.12.24	○
381	赤川	赤川	山形県	水位周知河川	R01.12.24	○
382	赤川	倉沢川	山形県	水位周知河川	H31.03.26	○
383	赤川	湯尻川	山形県	水位周知河川	R01.12.24	○
384	赤川	内川	山形県	水位周知河川	R01.12.24	○
385	鼠ヶ関川	鼠ヶ関川	山形県	水位周知河川	R02.01.31	○
386	日向川	荒瀬川	山形県	水位周知河川	R01.12.24	○

No.	水系名	河川名	管轄整備局名 管轄都道府県名	河川指定区分	洪水浸水想定区域	
					指定 年月日	想定最大 規模対応
387	赤川	赤川	青森県	水位周知河川	R02.06.10	○
388	高瀬川	古間木川	青森県	水位周知河川	R02.06.10	○
389	利根川	桜川	茨城県	洪水予報河川	H29.09.28	○
390	花貫川	花貫川	茨城県	水位周知河川	H29.08.28	○
391	関根川	関根川	茨城県	水位周知河川	H29.08.28	○
392	久慈川	押川	茨城県	水位周知河川	H29.08.28	○
393	久慈川	久慈川(久慈郡大子町)	茨城県	水位周知河川	H29.08.28	○
394	久慈川	久慈川(常陸大宮市)	茨城県	水位周知河川	H29.08.28	○
395	久慈川	十王川	茨城県	水位周知河川	H29.08.28	○
396	久慈川	浅川	茨城県	水位周知河川	H29.08.28	○
397	久慈川	茂宮川	茨城県	水位周知河川	H29.08.28	○
398	久慈川	里川	茨城県	水位周知河川	H29.08.28	○
399	大北川	花園川	茨城県	水位周知河川	H29.09.28	○
400	大北川	大北川	茨城県	水位周知河川	H29.09.28	○
401	那珂川	涸沼川	茨城県	水位周知河川	H29.08.28	○
402	利根川	恋瀬川	茨城県	水位周知河川	H29.08.28	○
403	利根川	八間堀川	茨城県	水位周知河川	H29.05.29	○
404	利根川	五行川	茨城県	水位周知河川	H29.05.29	○
405	利根川	前川	茨城県	水位周知河川	H29.08.28	○
406	利根川	巴川	茨城県	水位周知河川	H29.08.28	○
407	酒匂川	酒匂川	神奈川県	洪水予報河川	H29.03.31	○
408	相模川	相模川	神奈川県	洪水予報河川	H29.03.31	○
409	新崎川	新崎川	神奈川県	水位周知河川	R01.08.30	○
410	松越川	松越川	神奈川県	水位周知河川	R01.08.30	○
411	引地川	引地川	神奈川県	水位周知河川	H30.12.21	○
412	引地川	蓼川	神奈川県	水位周知河川	H30.12.21	○
413	下山川	下山川	神奈川県	水位周知河川	R01.08.30	○
414	滑川	滑川	神奈川県	水位周知河川	R02.04.28	○
415	葛川	葛川	神奈川県	水位周知河川	H19.05.29	○
416	葛川	不動川	神奈川県	水位周知河川	H19.05.29	○
417	宮川	宮川	神奈川県	水位周知河川	R02.04.28	○
418	境川	いたち川	神奈川県	水位周知河川	H30.01.26	○
419	境川	阿久和川	神奈川県	水位周知河川	H30.01.26	○
420	境川	宇田川	神奈川県	水位周知河川	H30.01.26	○
421	境川	境川	神奈川県	水位周知河川	H30.01.26	○
422	境川	柏尾川	神奈川県	水位周知河川	H30.01.26	○
423	境川	舞岡川	神奈川県	水位周知河川	H30.01.26	○
424	境川	平戸永谷川	神奈川県	水位周知河川	H30.01.26	○
425	境川	名瀬川	神奈川県	水位周知河川	H30.01.26	○
426	境川	和泉川	神奈川県	水位周知河川	H30.01.26	○
427	金目川	歌川	神奈川県	水位周知河川	H30.01.26	○
428	金目川	河内川（平塚）	神奈川県	水位周知河川	H30.01.26	○
429	金目川	葛葉川	神奈川県	水位周知河川	H30.01.26	○

No.	水系名	河川名	管轄整備局名 管轄都道府県名	河川指定区分	洪水浸水想定区域	
					指定 年月日	想定最大 規模対応
430	金目川	金目川	神奈川県	水位周知河川	H30.01.26	○
431	金目川	座禅川	神奈川県	水位周知河川	H30.01.26	○
432	金目川	室川	神奈川県	水位周知河川	H30.01.26	○
433	金目川	渋田川	神奈川県	水位周知河川	H30.01.26	○
434	金目川	水無川	神奈川県	水位周知河川	H30.01.26	○
435	金目川	善波川	神奈川県	水位周知河川	H30.01.26	○
436	金目川	大根川	神奈川県	水位周知河川	H30.01.26	○
437	金目川	板戸川	神奈川県	水位周知河川	H30.01.26	○
438	金目川	鈴川	神奈川県	水位周知河川	H30.01.26	○
439	山王川	山王川	神奈川県	水位周知河川	H30.06.01	○
440	侍従川	侍従川	神奈川県	水位周知河川	R02.04.28	○
441	酒匂川	尺里川	神奈川県	水位周知河川	R01.08.30	○
442	酒匂川	皆瀬川	神奈川県	水位周知河川	R01.08.30	○
443	酒匂川	河内川（県西）	神奈川県	水位周知河川	R01.08.30	○
444	酒匂川	四十八瀬川	神奈川県	水位周知河川	H30.07.27	○
445	酒匂川	狩川	神奈川県	水位周知河川	H30.07.27	○
446	酒匂川	川音川	神奈川県	水位周知河川	H30.07.27	○
447	酒匂川	中津川（県西）	神奈川県	水位周知河川	H30.07.27	○
448	酒匂川	洞川	神奈川県	水位周知河川	H30.07.27	○
449	酒匂川	内川	神奈川県	水位周知河川	R01.08.30	○
450	酒匂川	要定川	神奈川県	水位周知河川	H30.07.27	○
451	松越川	竹川	神奈川県	水位周知河川	R01.08.30	○
452	森戸川	森戸川（横須賀）	神奈川県	水位周知河川	R01.08.30	○
453	森戸川	森戸川（小田原）	神奈川県	水位周知河川	R01.12.20	○
454	神戸川	神戸川	神奈川県	水位周知河川	R02.04.28	○
455	千歳川	千歳川	神奈川県	水位周知河川	R01.08.30	○
456	早川	芦の湖	神奈川県	水位周知河川	R02.03.24	○
457	早川	早川	神奈川県	水位周知河川	R02.03.24	○
458	相模川	道保川	神奈川県	水位周知河川	H30.12.21	○
459	相模川	永池川	神奈川県	水位周知河川	H30.12.21	○
460	相模川	荻野川	神奈川県	水位周知河川	H29.09.22	○
461	相模川	玉川	神奈川県	水位周知河川	H30.06.01	○
462	相模川	串川	神奈川県	水位周知河川	R01.08.30	○
463	相模川	細田川	神奈川県	水位周知河川	H30.06.01	○
464	相模川	小鮎川	神奈川県	水位周知河川	H29.09.22	○
465	相模川	小出川	神奈川県	水位周知河川	H30.12.21	○
466	相模川	千の川	神奈川県	水位周知河川	H30.12.21	○
467	相模川	中津川（厚木）	神奈川県	水位周知河川	H29.03.31	○
468	相模川	鳩川	神奈川県	水位周知河川	H30.12.21	○
469	相模川	目久尻川	神奈川県	水位周知河川	H30.12.21	○
470	多摩川	五反田川	神奈川県	水位周知河川	H30.01.26	○
471	多摩川	三沢川	神奈川県	水位周知河川	H30.01.26	○
472	多摩川	二ヶ領本川	神奈川県	水位周知河川	H30.01.26	○

No.	水系名	河川名	管轄整備局名 管轄都道府県名	河川指定区分	洪水浸水想定区域	
					指定 年月日	想定最大 規模対応
473	多摩川	平瀬川	神奈川県	水位周知河川	H30.01.26	○
474	多摩川	平瀬川支川	神奈川県	水位周知河川	H30.01.26	○
475	大岡川	大岡川	神奈川県	水位周知河川	H30.03.30	○
476	鷹取川	鷹取川	神奈川県	水位周知河川	R01.08.30	○
477	中村川	藤沢川	神奈川県	水位周知河川	R01.12.20	○
478	中村川	中村川	神奈川県	水位周知河川	R01.12.20	○
479	鶴見川	真光寺川	神奈川県	水位周知河川	R01.09.03	○
480	鶴見川	恩田川	神奈川県	水位周知河川	H28.08.02	○
481	鶴見川	砂田川	神奈川県	水位周知河川	H28.08.02	○
482	鶴見川	早淵川	神奈川県	水位周知河川	H28.08.02	○
483	鶴見川	大熊川	神奈川県	水位周知河川	H28.08.02	○
484	鶴見川	鳥山川	神奈川県	水位周知河川	H28.08.02	○
485	鶴見川	鶴見川	神奈川県	水位周知河川	H28.08.02	○
486	鶴見川	梅田川	神奈川県	水位周知河川	H28.08.02	○
487	鶴見川	麻生川	神奈川県	水位周知河川	H28.08.02	○
488	鶴見川	矢上川	神奈川県	水位周知河川	H28.08.02	○
489	鶴見川	有馬川	神奈川県	水位周知河川	H28.08.02	○
490	田越川	田越川	神奈川県	水位周知河川	R01.08.30	○
491	平作川	平作川	神奈川県	水位周知河川	R01.08.30	○
492	帷子川	今井川	神奈川県	水位周知河川	H29.06.13	○
493	帷子川	帷子川	神奈川県	水位周知河川	H29.06.13	○
494	利根川	石田川	群馬県	洪水予報河川	H29.06.13	○
495	利根川	新堀川	群馬県	水位周知河川	未指定	×
496	利根川	鮎川	群馬県	水位周知河川	H29.06.13	○
497	利根川	井野川	群馬県	水位周知河川	H29.06.13	○
498	利根川	烏川	群馬県	水位周知河川	H29.06.13	○
499	利根川	碓氷川	群馬県	水位周知河川	H29.06.13	○
500	利根川	桐生川	群馬県	水位周知河川	H29.06.13	○
501	利根川	広瀬川	群馬県	水位周知河川	H29.06.13	○
502	利根川	荒砥川	群馬県	水位周知河川	H29.06.13	○
503	利根川	高田川	群馬県	水位周知河川	H29.06.13	○
504	利根川	蛇川	群馬県	水位周知河川	H29.06.13	○
505	利根川	榛名白川	群馬県	水位周知河川	H29.06.13	○
506	利根川	赤城白川	群馬県	水位周知河川	H29.06.13	○
507	利根川	早川	群馬県	水位周知河川	H29.06.13	○
508	利根川	谷田川	群馬県	水位周知河川	H29.06.13	○
509	利根川	鏑川	群馬県	水位周知河川	R01.09.27	○
510	利根川	桃ノ木川	群馬県	水位周知河川	H29.06.13	○
511	利根川	韮川	群馬県	水位周知河川	H29.06.13	○
512	利根川	粕川	群馬県	水位周知河川	H29.06.13	○
513	利根川	利根川（下流）	群馬県	水位周知河川	H29.07.28	○
514	利根川	利根川（上流）	群馬県	水位周知河川	H29.07.28	○
515	荒川	芝川	埼玉県	洪水予報河川	R02.05.26	○

No.	水系名	河川名	管轄整備局名 管轄都道府県名	河川指定区分	洪水浸水想定区域	
					指定 年月日	想定最大 規模対応
516	荒川	新河岸川	埼玉県	洪水予報河川	R02.05.26	○
517	荒川	新芝川	埼玉県	洪水予報河川	R02.05.26	○
518	利根川	綾瀬川	埼玉県	洪水予報河川	R02.05.26	○
519	荒川	鴨川	埼玉県	水位周知河川	R02.05.26	○
520	荒川	鴻沼川	埼玉県	水位周知河川	R02.05.26	○
521	荒川	黒目川	埼玉県	水位周知河川	R02.05.26	○
522	荒川	市野川	埼玉県	水位周知河川	R02.05.26	○
523	荒川	入間川	埼玉県	水位周知河川	R02.05.26	○
524	荒川	柳瀬川	埼玉県	水位周知河川	R02.05.26	○
525	利根川	唐沢川	埼玉県	水位周知河川	R02.05.26	○
526	利根川	元荒川	埼玉県	水位周知河川	R02.05.26	○
527	利根川	女堀川	埼玉県	水位周知河川	H21.03.24	×
528	利根川	小山川	埼玉県	水位周知河川	R02.05.26	○
529	利根川	新方川	埼玉県	水位周知河川	R02.05.26	○
530	利根川	大落古利根川	埼玉県	水位周知河川	H21.03.24	×
531	利根川	中川	埼玉県	水位周知河川	H19.03.27	×
532	利根川	福川	埼玉県	水位周知河川	R02.05.26	○
533	夷隅川	夷隅川	千葉県	水位周知河川	R02.05.28	○
534	一宮川	一宮川	千葉県	水位周知河川	R01.12.23	○
535	加茂川	加茂川	千葉県	水位周知河川	R02.05.28	○
536	海老川	海老川	千葉県	水位周知河川	R01.12.23	○
537	栗山川	栗山川	千葉県	水位周知河川	R02.03.30	○
538	作田川	作田川	千葉県	水位周知河川	R01.12.23	○
539	小糸川	小糸川	千葉県	水位周知河川	R02.03.30	○
540	小櫃川	小櫃川	千葉県	水位周知河川	R02.05.28	○
541	真亀川	真亀川	千葉県	水位周知河川	R01.12.23	○
542	村田川	村田川	千葉県	水位周知河川	R02.03.30	○
543	椎津川	椎津川	千葉県	水位周知河川	R02.03.30	○
544	都川	都川	千葉県	水位周知河川	R01.12.23	○
545	南白亀川	南白亀川	千葉県	水位周知河川	R01.12.23	○
546	平久里川	平久里川	千葉県	水位周知河川	R01.12.23	○
547	湊川	湊川	千葉県	水位周知河川	R02.03.30	○
548	木戸川	木戸川	千葉県	水位周知河川	R02.05.28	○
549	矢那川	矢那川	千葉県	水位周知河川	R02.03.30	○
550	養老川	養老川	千葉県	水位周知河川	R02.03.30	○
551	利根川	高崎川	千葉県	水位周知河川	R02.05.28	○
552	利根川	黒部川	千葉県	水位周知河川	R02.05.28	○
553	利根川	根木名川	千葉県	水位周知河川	R02.03.30	○
554	利根川	坂川	千葉県	水位周知河川	R02.05.28	○
555	利根川	小野川	千葉県	水位周知河川	R02.05.28	○
556	利根川	新坂川	千葉県	水位周知河川	R02.05.28	○
557	利根川	真間川	千葉県	水位周知河川	R01.12.23	○
558	古川	古川	東京都	洪水予報河川	R01.06.27	○

No.	水系名	河川名	管轄整備局名 管轄都道府県名	河川指定区分	洪水浸水想定区域	
					指定 年月日	想定最大 規模対応
559	古川	渋谷川	東京都	洪水予報河川	R01.06.27	○
560	荒川	芝川	東京都	洪水予報河川	R02.05.26	○
561	荒川	新芝川	東京都	洪水予報河川	R02.05.26	○
562	荒川	神田川	東京都	洪水予報河川	H30.03.30	○
563	多摩川	仙川	東京都	洪水予報河川	R01.06.27	○
564	多摩川	野川	東京都	洪水予報河川	R01.06.27	○
565	目黒川	目黒川	東京都	洪水予報河川	R01.06.27	○
566	呑川	呑川	東京都	水位周知河川	R01.06.27	○
567	境川	境川	東京都	水位周知河川	H30.06.28	○
568	荒川	善福寺川	東京都	水位周知河川	H30.03.30	○
569	荒川	妙正寺川	東京都	水位周知河川	H30.03.30	○
570	荒川	石神井川	東京都	水位周知河川	R01.05.23	○
571	多摩川	丸子川	東京都	水位周知河川	R01.06.27	○
572	多摩川	谷沢川	東京都	水位周知河川	R01.06.27	○
573	鶴見川	恩田川	東京都	水位周知河川	H30.10.17	○
574	鶴見川	真光寺川	東京都	水位周知河川	H30.10.17	○
575	鶴見川	鶴見川	東京都	水位周知河川	H30.10.17	○
576	利根川	旗川	栃木県	水位周知河川	R02.06.05	○
577	那珂川	内川	栃木県	水位周知河川	R02.06.05	○
578	那珂川	逆川	栃木県	洪水予報河川	H30.06.05	○
579	那珂川	荒川	栃木県	洪水予報河川	H30.06.05	○
580	那珂川	蛇尾川	栃木県	洪水予報河川	H30.06.05	○
581	那珂川	那珂川	栃木県	洪水予報河川	H30.06.05	○
582	那珂川	余笹川	栃木県	洪水予報河川	H30.06.05	○
583	那珂川	箒川	栃木県	洪水予報河川	H30.06.05	○
584	利根川	永野川	栃木県	洪水予報河川	H30.06.05	○
585	利根川	五行川	栃木県	洪水予報河川	H31.03.29	○
586	利根川	黒川	栃木県	洪水予報河川	H29.12.08	○
587	利根川	姿川	栃木県	洪水予報河川	H29.12.08	○
588	利根川	思川	栃木県	洪水予報河川	H29.12.08	○
589	利根川	秋山川	栃木県	洪水予報河川	H30.06.05	○
590	利根川	小貝川	栃木県	洪水予報河川	H29.12.08	○
591	利根川	袋川	栃木県	洪水予報河川	H30.06.05	○
592	利根川	田川	栃木県	洪水予報河川	H29.12.08	○
593	利根川	五行川	栃木県	水位周知河川	R02.06.05	○
594	利根川	巴波川	栃木県	水位周知河川	H30.06.05	○
595	富士川	塩川	山梨県	洪水予報河川	H29.07.31	○
596	富士川	荒川	山梨県	洪水予報河川	H29.07.31	○
597	富士川	重川	山梨県	水位周知河川	R01.06.24	○
598	富士川	釜無川	山梨県	水位周知河川	R01.06.24	○
599	富士川	日川	山梨県	水位周知河川	R01.06.24	○
600	富士川	御勅使川	山梨県	水位周知河川	R01.06.24	○
601	富士川	芦川	山梨県	水位周知河川	H29.07.31	○

No.	水系名	河川名	管轄整備局名 管轄都道府県名	河川指定区分	洪水浸水想定区域	
					指定 年月日	想定最大 規模対応
602	富士川	境川	山梨県	水位周知河川	H29.07.31	○
603	富士川	相川	山梨県	水位周知河川	H29.07.31	○
604	富士川	滝戸川	山梨県	水位周知河川	H29.07.31	○
605	富士川	滝沢川	山梨県	水位周知河川	H29.07.31	○
606	富士川	濁川	山梨県	水位周知河川	H29.07.31	○
607	富士川	坪川	山梨県	水位周知河川	H29.07.31	○
608	富士川	平等川	山梨県	水位周知河川	H29.07.31	○
609	利根川	手賀沼	千葉県	水位周知河川	H29.06.30	○
610	羽咋川	羽咋川	石川県	水位周知河川	R01.09.27	○
611	羽咋川	子浦川	石川県	水位周知河川	R01.09.27	○
612	河原田川	河原田川	石川県	水位周知河川	R01.09.27	○
613	熊木川	熊木川	石川県	水位周知河川	R01.09.27	○
614	御祓川	御祓川	石川県	水位周知河川	R01.09.27	○
615	犀川	安原川	石川県	水位周知河川	H31.03.13	○
616	犀川	高橋川	石川県	水位周知河川	H31.03.13	○
617	犀川	犀川	石川県	水位周知河川	H30.07.26	○
618	犀川	伏見川	石川県	水位周知河川	H31.03.13	○
619	若山川	若山川	石川県	水位周知河川	R01.09.27	○
620	小又川	小又川	石川県	水位周知河川	R01.09.27	○
621	新堀川	新堀川（柴山潟）	石川県	水位周知河川	H30.12.19	○
622	新堀川	動橋川	石川県	水位周知河川	H30.12.19	○
623	大聖寺川	大聖寺川	石川県	水位周知河川	R01.09.27	○
624	大野川	宇ノ気川	石川県	水位周知河川	R01.07.19	○
625	大野川	河北潟	石川県	水位周知河川	R01.07.19	○
626	大野川	金腐川	石川県	水位周知河川	R01.07.19	○
627	大野川	森下川	石川県	水位周知河川	R01.07.19	○
628	大野川	浅野川	石川県	水位周知河川	H30.07.26	○
629	大野川	大野川	石川県	水位周知河川	R01.07.19	○
630	大野川	津幡川	石川県	水位周知河川	R01.07.19	○
631	町野川	町野川	石川県	水位周知河川	R01.09.27	○
632	梯川	前川	石川県	水位周知河川	H30.07.26	○
633	梯川	鍋谷川	石川県	水位周知河川	H30.07.26	○
634	梯川	八丁川	石川県	水位周知河川	H30.07.26	○
635	二宮川	二宮川	石川県	水位周知河川	R01.09.27	○
636	八ヶ川	八ヶ川	石川県	水位周知河川	R01.09.27	○
637	米町川	米町川	石川県	水位周知河川	R01.09.27	○
638	阿尾川	阿尾川	富山県	水位周知河川	R01.06.14	○
639	宇波川	宇波川	富山県	水位周知河川	R01.06.14	○
640	下条川	下条川	富山県	水位周知河川	R01.06.14	○
641	角川	角川	富山県	水位周知河川	H31.03.29	○
642	鴨川	鴨川	富山県	水位周知河川	H31.03.29	○
643	吉田川	吉田川	富山県	水位周知河川	H31.03.29	○
644	境川	境川	富山県	水位周知河川	R01.06.14	○

No.	水系名	河川名	管轄整備局名 管轄都道府県名	河川指定区分	洪水浸水想定区域	
					指定 年月日	想定最大 規模対応
645	高橋川	高橋川	富山県	水位周知河川	H31.03.29	○
646	黒瀬川	黒瀬川	富山県	水位周知河川	H31.03.29	○
647	笹川	笹川	富山県	水位周知河川	R01.06.14	○
648	小川	山合川	富山県	水位周知河川	R01.06.14	○
649	小川	舟川	富山県	水位周知河川	R01.06.14	○
650	小川	小川	富山県	水位周知河川	R01.06.14	○
651	小矢部川	横江宮川	富山県	水位周知河川	R01.06.14	○
652	小矢部川	岸渡川	富山県	水位周知河川	H30.11.21	○
653	小矢部川	山田川	富山県	水位周知河川	H30.08.17	○
654	小矢部川	子撫川	富山県	水位周知河川	H30.11.21	○
655	小矢部川	渋江川	富山県	水位周知河川	H30.11.21	○
656	小矢部川	小矢部川	富山県	水位周知河川	H30.08.17	○
657	小矢部川	千保川	富山県	水位周知河川	H31.03.29	○
658	小矢部川	祖父川	富山県	水位周知河川	R01.06.14	○
659	小矢部川	旅川	富山県	水位周知河川	H30.08.17	○
660	庄川	和田川	富山県	水位周知河川	R01.06.14	○
661	上市川	上市川	富山県	水位周知河川	H31.03.29	○
662	上庄川	上庄川	富山県	水位周知河川	R01.06.14	○
663	神通川	いたち川	富山県	水位周知河川	R01.06.14	○
664	神通川	熊野川	富山県	水位周知河川	H30.08.17	○
665	神通川	山田川	富山県	水位周知河川	H30.08.17	○
666	神通川	坪野川	富山県	水位周知河川	H30.08.17	○
667	神通川	土川	富山県	水位周知河川	H30.08.17	○
668	早月川	早月川	富山県	水位周知河川	H31.03.29	○
669	中川	沖田川	富山県	水位周知河川	H31.03.29	○
670	中川	中川	富山県	水位周知河川	H31.03.29	○
671	白岩川	大岩川	富山県	水位周知河川	H31.03.29	○
672	白岩川	栃津川	富山県	水位周知河川	H31.03.29	○
673	白岩川	白岩川	富山県	水位周知河川	H31.03.29	○
674	仏生寺川	仏生寺川	富山県	水位周知河川	R01.06.14	○
675	片貝川	布施川	富山県	水位周知河川	H31.03.29	○
676	片貝川	片貝川	富山県	水位周知河川	H31.03.29	○
677	木流川	木流川	富山県	水位周知河川	R01.06.14	○
678	余川川	余川川	富山県	水位周知河川	R01.06.14	○
679	信濃川	裾花川	長野県	洪水予報河川	H30.10.05	○
680	信濃川	千曲川	長野県	洪水予報河川	H29.08.04	○
681	信濃川	奈良井川	長野県	洪水予報河川	R01.09.05	○
682	天竜川	諏訪湖	長野県	洪水予報河川	R01.09.13	○
683	信濃川	鮎川	長野県	水位周知河川	R02.03.23	○
684	信濃川	依田川	長野県	水位周知河川	R01.09.30	○
685	信濃川	浦野川	長野県	水位周知河川	R01.09.30	○
686	信濃川	高瀬川	長野県	水位周知河川	R01.11.15	○
687	信濃川	犀川	長野県	水位周知河川	H30.08.29	○

No.	水系名	河川名	管轄整備局名 管轄都道府県名	河川指定区分	洪水浸水想定区域	
					指定 年月日	想定最大 規模対応
688	信濃川	女鳥羽川	長野県	水位周知河川	R01.09.05	○
689	信濃川	松川（須坂）	長野県	水位周知河川	R02.03.23	○
690	信濃川	神川	長野県	水位周知河川	R01.09.30	○
691	信濃川	千曲川	長野県	水位周知河川	R02.03.10	○
692	信濃川	浅川	長野県	水位周知河川	H30.08.29	○
693	信濃川	沢山川	長野県	水位周知河川	R02.03.23	○
694	信濃川	鳥居川	長野県	水位周知河川	H30.08.29	○
695	信濃川	田川	長野県	水位周知河川	R01.09.05	○
696	信濃川	薄川	長野県	水位周知河川	R01.09.05	○
697	信濃川	八木沢川	長野県	水位周知河川	R02.03.23	○
698	信濃川	百々川	長野県	水位周知河川	R02.03.23	○
699	信濃川	蛭川	長野県	水位周知河川	H30.08.29	○
700	信濃川	穂高川	長野県	水位周知河川	R02.02.14	○
701	信濃川	万水川	長野県	水位周知河川	R02.02.14	○
702	信濃川	夜間瀬川	長野県	水位周知河川	R01.12.06	○
703	天竜川	阿智川	長野県	水位周知河川	R01.07.17	○
704	天竜川	遠山川	長野県	水位周知河川	R01.07.17	○
705	天竜川	横河川	長野県	水位周知河川	R01.09.13	○
706	天竜川	宮川	長野県	水位周知河川	R01.09.13	○
707	天竜川	松川（飯田）	長野県	水位周知河川	R01.07.17	○
708	天竜川	上川	長野県	水位周知河川	R01.09.13	○
709	天竜川	天竜川	長野県	水位周知河川	R01.09.13	○
710	天竜川	砥川	長野県	水位周知河川	R01.09.13	○
711	姫川	松川（白馬）	長野県	水位周知河川	R01.11.15	○
712	姫川	姫川	長野県	水位周知河川	R01.11.15	○
713	木曽川	木曽川	長野県	水位周知河川	R02.03.31	○
714	信濃川	中ノ口川	新潟県	洪水予報河川	H29.06.13	○
715	阿賀野川	安野川	新潟県	水位周知河川	R01.07.12	○
716	信濃川	佐梨川	新潟県	水位周知河川	H31.03.27	○
717	羽茂川	羽茂川	新潟県	水位周知河川	R01.07.12	○
718	阿賀野川	常浪川	新潟県	水位周知河川	H30.06.15	○
719	阿賀野川	阿賀野川	新潟県	水位周知河川	H30.06.15	○
720	阿賀野川	早出川	新潟県	水位周知河川	H29.06.13	○
721	鵜川	鵜川	新潟県	水位周知河川	H30.06.15	○
722	加治川	加治川	新潟県	水位周知河川	H29.12.12	○
723	柿崎川	柿崎川	新潟県	水位周知河川	H29.06.13	○
724	関川	関川	新潟県	水位周知河川	H29.06.13	○
725	関川	渋江川	新潟県	水位周知河川	H30.03.27	○
726	関川	正善寺川	新潟県	水位周知河川	H30.03.27	○
727	関川	保倉川	新潟県	水位周知河川	H29.06.13	○
728	関川	矢代川	新潟県	水位周知河川	H29.06.13	○
729	荒川	荒川（県）	新潟県	水位周知河川	H30.06.29	○
730	国府川	国府川	新潟県	水位周知河川	H30.06.29	○

No.	水系名	河川名	管轄整備局名 管轄都道府県名	河川指定区分	洪水浸水想定区域	
					指定 年月日	想定最大 規模対応
731	鯖石川	鯖石川	新潟県	水位周知河川	H30.06.15	○
732	三面川	高根川	新潟県	水位周知河川	H30.06.29	○
733	三面川	三面川	新潟県	水位周知河川	H30.06.29	○
734	三面川	門前川	新潟県	水位周知河川	H30.06.29	○
735	信濃川	太田川	新潟県	水位周知河川	H29.06.13	○
736	信濃川	猿橋川	新潟県	水位周知河川	H29.06.13	○
737	信濃川	下条川	新潟県	水位周知河川	H30.06.15	○
738	信濃川	加茂川	新潟県	水位周知河川	H30.06.15	○
739	信濃川	刈谷田川	新潟県	水位周知河川	H29.06.13	○
740	信濃川	魚野川	新潟県	水位周知河川	H29.06.13	○
741	信濃川	五十嵐川	新潟県	水位周知河川	H30.06.15	○
742	信濃川	黒川	新潟県	水位周知河川	H29.06.13	○
743	信濃川	三国川	新潟県	水位周知河川	H29.06.13	○
744	信濃川	渋海川	新潟県	水位周知河川	H29.06.13	○
745	信濃川	小阿賀野川	新潟県	水位周知河川	H29.06.13	○
746	信濃川	信濃川（県）	新潟県	水位周知河川	H30.11.20	○
747	信濃川	栖吉川	新潟県	水位周知河川	H20.02.26	○
748	信濃川	能代川	新潟県	水位周知河川	H29.06.13	○
749	信濃川	破間川	新潟県	水位周知河川	H29.06.13	○
750	胎内川	胎内川	新潟県	水位周知河川	H30.07.13	○
751	姫川	姫川	新潟県	水位周知河川	H30.06.15	○
752	境川	逢妻川	愛知県	洪水予報河川	R02.04.10	○
753	境川	境川	愛知県	洪水予報河川	R02.04.10	○
754	庄内川	新川	愛知県	洪水予報河川	H30.03.23	○
755	天白川	天白川	愛知県	洪水予報河川	R01.08.30	○
756	日光川	日光川	愛知県	洪水予報河川	R01.08.30	○
757	阿久比川	阿久比川	愛知県	水位周知河川	R02.04.10	○
758	猿渡川	猿渡川	愛知県	水位周知河川	R02.04.10	○
759	音羽川	音羽川	愛知県	水位周知河川	R02.04.10	○
760	境川	逢妻女川	愛知県	水位周知河川	R02.04.10	○
761	佐奈川	佐奈川	愛知県	水位周知河川	H21.06.01	×
762	山崎川	山崎川	愛知県	水位周知河川	H20.06.01	×
763	庄内川	五条川	愛知県	水位周知河川	H30.03.23	○
764	庄内川	五条川（上流）	愛知県	水位周知河川	H30.03.23	○
765	庄内川	香流川	愛知県	水位周知河川	R01.08.30	○
766	庄内川	青木川	愛知県	水位周知河川	H30.03.23	○
767	庄内川	大山川	愛知県	水位周知河川	H30.03.23	○
768	庄内川	内津川	愛知県	水位周知河川	R01.08.30	○
769	庄内川	八田川	愛知県	水位周知河川	R02.04.10	○
770	庄内川	矢田川	愛知県	水位周知河川	R01.08.30	○
771	天白川	扇川	愛知県	水位周知河川	R01.08.30	○
772	日光川	蟹江川	愛知県	水位周知河川	R01.08.30	○
773	日光川	福田川	愛知県	水位周知河川	R01.08.30	○

No.	水系名	河川名	管轄整備局名 管轄都道府県名	河川指定区分	洪水浸水想定区域	
					指定 年月日	想定最大 規模対応
774	日光川	領内川	愛知県	水位周知河川	R01.08.30	○
775	梅田川	梅田川	愛知県	水位周知河川	R02.04.10	○
776	矢作川	乙川	愛知県	水位周知河川	R01.08.30	○
777	矢作川	広田川	愛知県	水位周知河川	R01.08.30	○
778	矢作川	矢作古川	愛知県	水位周知河川	R01.08.30	○
779	矢作川	籠川	愛知県	水位周知河川	R01.08.30	○
780	柳生川	柳生川	愛知県	水位周知河川	R01.08.30	○
781	神通川	宮川（下流）	岐阜県	洪水予報河川	H30.12.14	○
782	木曽川	長良川（下流）	岐阜県	洪水予報河川	H30.06.22	○
783	木曽川	飛騨川	岐阜県	洪水予報河川	H30.12.14	○
784	木曽川	杭瀬川	岐阜県	水位周知河川	H31.03.29	○
785	庄内川	土岐川	岐阜県	水位周知河川	H30.09.11	○
786	神通川	宮川（上流）	岐阜県	水位周知河川	H30.12.14	○
787	神通川	荒城川	岐阜県	水位周知河川	H30.12.14	○
788	神通川	高原川	岐阜県	水位周知河川	R01.06.14	○
789	木曽川	阿木川	岐阜県	水位周知河川	R01.06.14	○
790	木曽川	伊自良川	岐阜県	水位周知河川	H30.09.11	○
791	木曽川	可児川	岐阜県	水位周知河川	H30.12.14	○
792	木曽川	境川	岐阜県	水位周知河川	H30.06.22	○
793	木曽川	犀川	岐阜県	水位周知河川	H30.09.11	○
794	木曽川	糸貫川	岐阜県	水位周知河川	H30.09.11	○
795	木曽川	新境川	岐阜県	水位周知河川	R01.06.14	○
796	木曽川	相川	岐阜県	水位周知河川	H31.03.29	○
797	木曽川	大谷川	岐阜県	水位周知河川	H31.03.29	○
798	木曽川	中津川	岐阜県	水位周知河川	R01.06.14	○
799	木曽川	長良川（上流）	岐阜県	水位周知河川	H30.06.22	○
800	木曽川	鳥羽川	岐阜県	水位周知河川	H30.09.11	○
801	木曽川	津屋川	岐阜県	水位周知河川	H31.03.29	○
802	木曽川	津保川（下流）	岐阜県	水位周知河川	H30.06.22	○
803	木曽川	津保川（上流）	岐阜県	水位周知河川	H30.06.22	○
804	木曽川	泥川	岐阜県	水位周知河川	H31.03.29	○
805	木曽川	板屋川	岐阜県	水位周知河川	H30.09.11	○
806	木曽川	武儀川	岐阜県	水位周知河川	H30.06.22	○
807	木曽川	牧田川	岐阜県	水位周知河川	H17.09.30	○
808	木曽川	木曽川	岐阜県	水位周知河川	R01.06.14	○
809	安倍川	足久保川	静岡県	水位周知河川	R02.06.16	○
810	安倍川	藁科川	静岡県	水位周知河川	R02.06.16	○
811	狩野川	大見川	静岡県	水位周知河川	R02.06.16	○
812	山川	山川	静岡県	水位周知河川	R02.06.16	○
813	瀬戸川	瀬戸川	静岡県	洪水予報河川	H30.05.29	○
814	瀬戸川	朝比奈川	静岡県	洪水予報河川	H30.05.29	○
815	太田川	原野谷川	静岡県	洪水予報河川	H29.07.07	○
816	太田川	太田川	静岡県	洪水予報河川	H29.07.07	○

No.	水系名	河川名	管轄整備局名 管轄都道府県名	河川指定区分	洪水浸水想定区域	
					指定 年月日	想定最大 規模対応
817	都田川	都田川	静岡県	洪水予報河川	H29.12.26	○
818	安倍川	丸子川	静岡県	水位周知河川	H31.02.19	○
819	庵原川	庵原川	静岡県	水位周知河川	H31.03.15	○
820	庵原川	山切川	静岡県	水位周知河川	H31.03.15	○
821	伊東大川	伊東大川	静岡県	水位周知河川	H31.03.29	○
822	稲生沢川	稲生沢川	静岡県	水位周知河川	H31.03.15	○
823	河津川	河津川	静岡県	水位周知河川	H31.03.29	○
824	興津川	興津川	静岡県	水位周知河川	H31.03.15	○
825	坂口谷川	坂口谷川	静岡県	水位周知河川	H31.03.15	○
826	狩野川	黄瀬川	静岡県	水位周知河川	H31.03.29	○
827	狩野川	狩野川	静岡県	水位周知河川	H31.03.29	○
828	狩野川	修善寺川	静岡県	水位周知河川	H31.03.29	○
829	狩野川	大場川	静岡県	水位周知河川	H31.03.29	○
830	狩野川	来光川	静岡県	水位周知河川	H31.03.29	○
831	勝間田川	勝間田川	静岡県	水位周知河川	H31.03.15	○
832	新中川	新中川	静岡県	水位周知河川	H31.03.15	○
833	仁科川	仁科川	静岡県	水位周知河川	H31.03.29	○
834	瀬戸川	葉梨川	静岡県	水位周知河川	H30.05.29	○
835	青野川	青野川	静岡県	水位周知河川	H31.03.29	○
836	太田川	ぼう僧川	静岡県	水位周知河川	H30.05.29	○
837	太田川	宇刈川	静岡県	水位周知河川	H29.12.26	○
838	太田川	逆川	静岡県	水位周知河川	H29.12.26	○
839	太田川	今ノ浦川	静岡県	水位周知河川	H30.05.29	○
840	太田川	敷地川	静岡県	水位周知河川	H29.07.07	○
841	大井川	大井川	静岡県	水位周知河川	H31.03.29	○
842	天竜川	阿多古川	静岡県	水位周知河川	H31.02.19	○
843	天竜川	安間川	静岡県	水位周知河川	H31.02.19	○
844	都田川	釣橋川	静岡県	水位周知河川	H31.03.15	○
845	都田川	井伊谷川	静岡県	水位周知河川	H31.03.15	○
846	都田川	都田川	静岡県	水位周知河川	H29.12.26	○
847	湯日川	湯日川	静岡県	水位周知河川	H31.03.15	○
848	栃山川	栃山川	静岡県	水位周知河川	H31.03.29	○
849	栃山川	木屋川	静岡県	水位周知河川	H31.03.29	○
850	那賀川	那賀川	静岡県	水位周知河川	H31.03.29	○
851	巴川	長尾川	静岡県	水位周知河川	H30.05.29	○
852	巴川	巴川	静岡県	水位周知河川	H29.12.26	○
853	馬込川	馬込川	静岡県	水位周知河川	H29.07.07	○
854	馬込川	芳川	静岡県	水位周知河川	H29.07.07	○
855	萩間川	萩間川	静岡県	水位周知河川	H29.12.26	○
856	富士川	高橋川	静岡県	水位周知河川	H31.03.29	○
857	富士川	潤井川	静岡県	水位周知河川	H29.12.26	○
858	富士川	小潤井川	静岡県	水位周知河川	H29.12.26	○
859	富士川	沼川	静岡県	水位周知河川	H29.12.26	○

No.	水系名	河川名	管轄整備局名 管轄都道府県名	河川指定区分	洪水浸水想定区域	
					指定 年月日	想定最大 規模対応
860	宮川	五十鈴川	三重県	水位周知河川	R01.06.11	○
861	安濃川	安濃川	三重県	水位周知河川	H29.07.25	○
862	安濃川	美濃屋川	三重県	水位周知河川	H29.07.25	○
863	員弁川	員弁川	三重県	水位周知河川	H29.03.21	○
864	雲出川	雲出川	三重県	水位周知河川	H30.07.31	○
865	加茂川	加茂川	三重県	水位周知河川	H31.03.26	○
866	海蔵川	海蔵川	三重県	水位周知河川	H29.09.22	○
867	外城田川	外城田川	三重県	水位周知河川	R01.06.11	○
868	岩田川	岩田川	三重県	水位周知河川	H29.07.25	○
869	宮川	宮川	三重県	水位周知河川	R01.06.11	○
870	宮川	大内山川	三重県	水位周知河川	H31.02.05	○
871	金剛川	愛宕川	三重県	水位周知河川	R01.06.18	○
872	金剛川	金剛川	三重県	水位周知河川	R01.06.18	○
873	金剛川	名古須川	三重県	水位周知河川	R01.06.18	○
874	阪内川	阪内川	三重県	水位周知河川	R01.06.18	○
875	笹笛川	笹笛川	三重県	水位周知河川	R01.06.18	○
876	三滝川	三滝川	三重県	水位周知河川	H29.09.22	○
877	三渡川	三渡川	三重県	水位周知河川	H31.03.26	○
878	志原川	産田川	三重県	水位周知河川	R01.06.11	○
879	志登茂川	横川	三重県	水位周知河川	H29.03.21	○
880	志登茂川	志登茂川	三重県	水位周知河川	H29.03.21	○
881	新宮川	熊野川	三重県	水位周知河川	R01.06.11	○
882	新宮川	板屋川	三重県	水位周知河川	R01.06.11	○
883	赤羽川	赤羽川	三重県	水位周知河川	H31.02.05	○
884	船津川	船津川	三重県	水位周知河川	H31.03.26	○
885	相川	相川	三重県	水位周知河川	H29.07.25	○
886	大堀川	大堀川	三重県	水位周知河川	R01.06.11	○
887	中ノ川	中ノ川	三重県	水位周知河川	R01.05.07	○
888	朝明川	朝明川	三重県	水位周知河川	H29.03.21	○
889	銚子川	銚子川	三重県	水位周知河川	H31.03.26	○
890	天白川	鹿化川	三重県	水位周知河川	R01.05.07	○
891	天白川	天白川	三重県	水位周知河川	R01.05.07	○
892	碧川	碧川	三重県	水位周知河川	R01.06.18	○
893	堀切川	堀切川	三重県	水位周知河川	R01.05.07	○
894	淀川	柘植川	三重県	水位周知河川	H30.03.23	○
895	淀川	服部川	三重県	水位周知河川	H30.03.23	○
896	淀川	木津川	三重県	水位周知河川	H30.03.23	○
897	鈴鹿川	椋川	三重県	水位周知河川	R01.05.07	○
898	大津川	牛滝川	大阪府	洪水予報河川	H31.03.20	○
899	大津川	大津川	大阪府	洪水予報河川	H31.03.20	○
900	大津川	槇尾川	大阪府	洪水予報河川	H31.03.20	○
901	大和川	石川	大阪府	洪水予報河川	H15.04.25	×
902	淀川	安威川	大阪府	洪水予報河川	R02.03.25	○

No.	水系名	河川名	管轄整備局名 管轄都道府県名	河川指定区分	洪水浸水想定区域	
					指定 年月日	想定最大 規模対応
903	淀川	恩智川	大阪府	洪水予報河川	H31.03.20	○
904	淀川	古川	大阪府	洪水予報河川	H31.03.20	○
905	淀川	寝屋川	大阪府	洪水予報河川	H31.03.20	○
906	淀川	神崎川	大阪府	洪水予報河川	R02.01.31	○
907	淀川	第二寝屋川	大阪府	洪水予報河川	H31.03.20	○
908	淀川	楠根川	大阪府	洪水予報河川	H31.03.20	○
909	淀川	平野川	大阪府	洪水予報河川	H31.03.20	○
910	淀川	平野川分水路	大阪府	洪水予報河川	H31.03.20	○
911	芦田川	芦田川	大阪府	水位周知河川	R02.03.25	○
912	樫井川	樫井川	大阪府	水位周知河川	未指定	×
913	近木川	近木川	大阪府	水位周知河川	未指定	×
914	見出川	見出川	大阪府	水位周知河川	H20.03.31	×
915	佐野川	佐野川	大阪府	水位周知河川	H31.03.20	○
916	春木川	春木川	大阪府	水位周知河川	H20.03.31	×
917	石津川	石津川	大阪府	水位周知河川	H20.03.31	×
918	大和川	西除川	大阪府	水位周知河川	R01.11.26	○
919	大和川	東除川	大阪府	水位周知河川	R01.11.26	○
920	男里川	男里川	大阪府	水位周知河川	H20.03.31	×
921	津田川	津田川	大阪府	水位周知河川	H20.03.31	×
922	淀川	茨木川	大阪府	水位周知河川	R02.03.25	○
923	淀川	芥川	大阪府	水位周知河川	R02.03.25	○
924	淀川	高川	大阪府	水位周知河川	R02.01.31	○
925	淀川	山田川	大阪府	水位周知河川	R02.03.25	○
926	淀川	女瀬川	大阪府	水位周知河川	R02.03.25	○
927	淀川	水無瀬川	大阪府	水位周知河川	R02.03.25	○
928	淀川	千里川	大阪府	水位周知河川	H20.03.31	×
929	淀川	船橋川	大阪府	水位周知河川	R02.03.25	○
930	淀川	天竺川	大阪府	水位周知河川	R02.01.31	○
931	淀川	天野川	大阪府	水位周知河川	R02.03.25	○
932	淀川	兎川	大阪府	水位周知河川	R02.01.31	○
933	淀川	穂谷川	大阪府	水位周知河川	R02.03.25	○
934	淀川	箕面川	大阪府	水位周知河川	H20.03.31	×
935	淀川	余野川	大阪府	水位周知河川	H20.03.31	×
936	淀川	檜尾川	大阪府	水位周知河川	H31.03.20	○
937	淀川	園部川	京都府	洪水予報河川	H30.10.05	○
938	淀川	鴨川	京都府	洪水予報河川	H30.05.15	○
939	淀川	桂川（亀岡）	京都府	洪水予報河川	H30.10.05	○
940	淀川	高野川	京都府	洪水予報河川	H30.05.15	○
941	由良川	棚野川	京都府	水位周知河川	H30.10.05	○
942	由良川	土師川	京都府	水位周知河川	H30.05.15	○
943	由良川	牧川	京都府	水位周知河川	H30.05.15	○
944	由良川	宮川	京都府	水位周知河川	H30.05.15	○
945	由良川	和久川	京都府	水位周知河川	H30.05.15	○

No.	水系名	河川名	管轄整備局名 管轄都道府県名	河川指定区分	洪水浸水想定区域	
					指定 年月日	想定最大 規模対応
946	淀川	犬飼川	京都府	水位周知河川	H30.10.05	○
947	淀川	天神川	京都府	水位周知河川	H30.05.15	○
948	淀川	弓削川	京都府	水位周知河川	H30.05.15	○
949	淀川	桂川（京北）	京都府	水位周知河川	H30.05.15	○
950	淀川	山科川	京都府	水位周知河川	H30.05.15	○
951	淀川	小畑川	京都府	水位周知河川	H30.05.15	○
952	淀川	田原川（南丹市）	京都府	水位周知河川	H30.10.05	○
953	淀川	高時川	滋賀県	洪水予報河川	R01.10.01	○
954	淀川	姉川	滋賀県	洪水予報河川	R01.10.01	○
955	淀川	日野川	滋賀県	洪水予報河川	H31.03.19	○
956	淀川	琵琶湖岸	滋賀県	洪水予報河川	H31.03.19	○
957	淀川	野洲川上流	滋賀県	洪水予報河川	H29.07.12	○
958	淀川	杣川	滋賀県	洪水予報河川	H29.07.12	○
959	淀川	愛知川	滋賀県	水位周知河川	R02.06.09	○
960	淀川	安曇川	滋賀県	水位周知河川	R02.05.01	○
961	淀川	宇曽川	滋賀県	水位周知河川	H31.03.29	○
962	淀川	芹川	滋賀県	水位周知河川	H31.03.29	○
963	淀川	犬上川	滋賀県	水位周知河川	H31.03.19	○
964	淀川	姉川	滋賀県	水位周知河川	R01.10.01	○
965	淀川	草津川	滋賀県	水位周知河川	R01.10.01	○
966	淀川	大戸川	滋賀県	水位周知河川	H31.03.19	○
967	淀川	天野川	滋賀県	水位周知河川	H31.03.29	○
968	淀川	余呉川	滋賀県	水位周知河川	H31.03.29	○
969	紀の川	紀の川	奈良県	水位周知河川	H31.03.26	○
970	紀の川	高見川	奈良県	水位周知河川	R02.03.27	○
971	紀の川	丹生川	奈良県	水位周知河川	R02.03.27	○
972	大和川	葛下川	奈良県	水位周知河川	H31.03.26	○
973	大和川	葛城川	奈良県	水位周知河川	H31.03.26	○
974	大和川	岩井川	奈良県	水位周知河川	R02.03.27	○
975	大和川	高取川	奈良県	水位周知河川	R02.03.27	○
976	大和川	高瀬川	奈良県	水位周知河川	R02.03.27	○
977	大和川	高田川	奈良県	水位周知河川	H31.03.26	○
978	大和川	佐保川	奈良県	水位周知河川	R02.03.27	○
979	大和川	寺川	奈良県	水位周知河川	H31.03.26	○
980	大和川	秋篠川	奈良県	水位周知河川	H31.03.26	○
981	大和川	曽我川	奈良県	水位周知河川	H31.03.26	○
982	大和川	大和川	奈良県	水位周知河川	H31.03.26	○
983	大和川	地蔵院川	奈良県	水位周知河川	H31.03.26	○
984	大和川	能登川	奈良県	水位周知河川	H31.03.26	○
985	大和川	飛鳥川	奈良県	水位周知河川	H31.03.26	○
986	大和川	富雄川	奈良県	水位周知河川	H31.03.26	○
987	大和川	布留川	奈良県	水位周知河川	H31.03.26	○
988	大和川	米川	奈良県	水位周知河川	H31.03.26	○

No.	水系名	河川名	管轄整備局名 管轄都道府県名	河川指定区分	洪水浸水想定区域	
					指定 年月日	想定最大 規模対応
989	大和川	竜田川	奈良県	水位周知河川	H31.03.26	○
990	淀川	宇陀川	奈良県	水位周知河川	H31.03.26	○
991	淀川	芳野川	奈良県	水位周知河川	R02.03.27	○
992	谷八木川	谷八木川	兵庫県	水位周知河川	R01.08.30	○
993	市川	市川	兵庫県	洪水予報河川	H30.06.08	○
994	千種川	千種川	兵庫県	洪水予報河川	H30.06.08	○
995	武庫川	武庫川	兵庫県	洪水予報河川	H30.06.08	○
996	芦屋川	芦屋川	兵庫県	水位周知河川	R01.08.30	○
997	円山川	稲葉川	兵庫県	水位周知河川	R01.08.30	○
998	円山川	円山川	兵庫県	水位周知河川	H30.06.08	○
999	円山川	建屋川	兵庫県	水位周知河川	R01.08.30	○
1000	円山川	出石川	兵庫県	水位周知河川	R01.08.30	○
1001	円山川	大屋川	兵庫県	水位周知河川	R01.08.30	○
1002	円山川	奈佐川	兵庫県	水位周知河川	R01.08.30	○
1003	円山川	八木川	兵庫県	水位周知河川	R01.08.30	○
1004	加古川	下里川	兵庫県	水位周知河川	R01.05.31	○
1005	加古川	加古川	兵庫県	水位周知河川	H30.06.08	○
1006	加古川	葛野川	兵庫県	水位周知河川	R01.05.31	○
1007	加古川	宮田川	兵庫県	水位周知河川	R01.05.31	○
1008	加古川	高谷川	兵庫県	水位周知河川	R01.05.31	○
1009	加古川	志染川	兵庫県	水位周知河川	R01.05.31	○
1010	加古川	篠山川	兵庫県	水位周知河川	R01.05.31	○
1011	加古川	杉原川	兵庫県	水位周知河川	H30.06.08	○
1012	加古川	千鳥川	兵庫県	水位周知河川	R01.05.31	○
1013	加古川	淡河川	兵庫県	水位周知河川	R01.05.31	○
1014	加古川	東条川	兵庫県	水位周知河川	H30.06.08	○
1015	加古川	柏原川	兵庫県	水位周知河川	R01.05.31	○
1016	加古川	美嚢川	兵庫県	水位周知河川	H30.06.08	○
1017	加古川	万願寺川	兵庫県	水位周知河川	R01.05.31	○
1018	加古川	万勝寺川	兵庫県	水位周知河川	R01.05.31	○
1019	加古川	野間川	兵庫県	水位周知河川	H30.06.08	○
1020	岸田川	岸田川	兵庫県	水位周知河川	R02.05.29	○
1021	岸田川	久斗川	兵庫県	水位周知河川	R02.05.29	○
1022	喜瀬川	喜瀬川	兵庫県	水位周知河川	R01.08.30	○
1023	郡家川	郡家川	兵庫県	水位周知河川	R02.05.29	○
1024	高橋川	高橋川	兵庫県	水位周知河川	R01.08.30	○
1025	佐津川	佐津川	兵庫県	水位周知河川	R02.05.29	○
1026	三原川	三原川	兵庫県	水位周知河川	H30.06.08	○
1027	山田川	山田川	兵庫県	水位周知河川	R01.08.30	○
1028	市川	越知川	兵庫県	水位周知河川	R01.08.30	○
1029	市川	市川	兵庫県	水位周知河川	H30.06.08	○
1030	志筑川	宝珠川	兵庫県	水位周知河川	R02.05.29	○
1031	洲本川	洲本川	兵庫県	水位周知河川	R01.08.30	○

No.	水系名	河川名	管轄整備局名 管轄都道府県名	河川指定区分	洪水浸水想定区域	
					指定 年月日	想定最大 規模対応
1032	住吉川	住吉川	兵庫県	水位周知河川	R01.08.30	○
1033	夙川	夙川	兵庫県	水位周知河川	R01.08.30	○
1034	新湊川	新湊川	兵庫県	水位周知河川	R01.08.30	○
1035	瀬戸川	瀬戸川	兵庫県	水位周知河川	R01.08.30	○
1036	石屋川	石屋川	兵庫県	水位周知河川	R01.08.30	○
1037	赤根川	赤根川	兵庫県	水位周知河川	R01.08.30	○
1038	千種川	佐用川	兵庫県	水位周知河川	R01.05.31	○
1039	千種川	志文川	兵庫県	水位周知河川	R01.05.31	○
1040	千種川	千種川	兵庫県	水位周知河川	H30.06.08	○
1041	大津茂川	大津茂川	兵庫県	水位周知河川	R01.08.30	○
1042	大栃川	大栃川	兵庫県	水位周知河川	R02.05.29	○
1043	竹野川	竹野川	兵庫県	水位周知河川	R02.05.29	○
1044	天川	天川	兵庫県	水位周知河川	R01.08.30	○
1045	都賀川	都賀川	兵庫県	水位周知河川	R01.08.30	○
1046	都志川	都志川	兵庫県	水位周知河川	H30.06.08	○
1047	武庫川	武庫川	兵庫県	水位周知河川	H30.06.08	○
1048	武庫川	有馬川	兵庫県	水位周知河川	H30.06.08	○
1049	福田川	福田川	兵庫県	水位周知河川	R01.08.30	○
1050	法華山谷川	法華山谷川	兵庫県	水位周知河川	R01.08.30	○
1051	妙法寺川	妙法寺川	兵庫県	水位周知河川	R01.08.30	○
1052	夢前川	菅生川	兵庫県	水位周知河川	R01.08.30	○
1053	夢前川	夢前川	兵庫県	水位周知河川	R01.08.30	○
1054	明石川	伊川	兵庫県	水位周知河川	R01.08.30	○
1055	明石川	明石川	兵庫県	水位周知河川	H30.06.08	○
1056	矢田川	湯舟川	兵庫県	水位周知河川	R02.05.29	○
1057	矢田川	矢田川	兵庫県	水位周知河川	R02.05.29	○
1058	揖保川	引原川	兵庫県	水位周知河川	R01.05.31	○
1059	揖保川	栗栖川	兵庫県	水位周知河川	R01.05.31	○
1060	揖保川	菅野川	兵庫県	水位周知河川	R01.05.31	○
1061	揖保川	揖保川	兵庫県	水位周知河川	R01.05.31	○
1062	揖保川	林田川	兵庫県	水位周知河川	R01.05.31	○
1063	由良川	竹田川	兵庫県	水位周知河川	H30.06.08	○
1064	淀川	猪名川	兵庫県	水位周知河川	R01.05.31	○
1065	耳川	耳川	福井県	水位周知河川	R01.06.04	○
1066	九頭竜川	足羽川	福井県	洪水予報河川	R01.06.04	○
1067	九頭竜川	竹田川	福井県	洪水予報河川	R01.06.04	○
1068	九頭竜川	日野川	福井県	洪水予報河川	R01.06.04	○
1069	南川	南川	福井県	洪水予報河川	R01.06.04	○
1070	笙の川	笙の川	福井県	洪水予報河川	R01.06.04	○
1071	井の口川	井の口川	福井県	水位周知河川	R02.06.16	○
1072	関屋川	関屋川	福井県	水位周知河川	R01.06.04	○
1073	九頭竜川	足羽川	福井県	水位周知河川	R02.06.16	○
1074	九頭竜川	鞍谷川	福井県	水位周知河川	R01.06.04	○

No.	水系名	河川名	管轄整備局名 管轄都道府県名	河川指定区分	洪水浸水想定区域	
					指定 年月日	想定最大 規模対応
1075	九頭竜川	吉野瀬川	福井県	水位周知河川	R01.06.04	○
1076	九頭竜川	九頭竜川	福井県	水位周知河川	R01.06.04	○
1077	九頭竜川	江端川	福井県	水位周知河川	R01.06.04	○
1078	九頭竜川	荒川	福井県	水位周知河川	R01.06.04	○
1079	九頭竜川	清滝川	福井県	水位周知河川	R01.06.04	○
1080	九頭竜川	赤根川	福井県	水位周知河川	R01.06.04	○
1081	九頭竜川	浅水川	福井県	水位周知河川	R01.06.04	○
1082	九頭竜川	天王川	福井県	水位周知河川	R01.06.04	○
1083	九頭竜川	日野川	福井県	水位周知河川	R01.06.04	○
1084	九頭竜川	兵庫川	福井県	水位周知河川	R01.06.04	○
1085	佐分利川	佐分利川	福井県	水位周知河川	R01.06.04	○
1086	北川	遠敷川	福井県	水位周知河川	R01.06.04	○
1087	鰣川	鰣川	福井県	水位周知河川	R01.06.04	○
1088	古座川	古座川	和歌山県	洪水予報河川	R02.02.18	○
1089	新宮川	熊野川	和歌山県	洪水予報河川	H31.02.12	○
1090	日高川	日高川	和歌山県	洪水予報河川	R02.02.18	○
1091	有田川	有田川	和歌山県	洪水予報河川	H31.02.12	○
1092	紀の川	貴志川	和歌山県	水位周知河川	R02.06.10	○
1093	印南川	印南川	和歌山県	水位周知河川	R02.02.18	○
1094	加茂川	加茂川	和歌山県	水位周知河川	H31.02.12	○
1095	紀の川	橋本川	和歌山県	水位周知河川	R02.02.18	○
1096	紀の川	和田川	和歌山県	水位周知河川	H31.02.12	○
1097	亀の川	亀の川	和歌山県	水位周知河川	H31.02.12	○
1098	広川	広川	和歌山県	水位周知河川	R02.02.18	○
1099	左会津川	左会津川	和歌山県	水位周知河川	H31.02.12	○
1100	山田川	山田川	和歌山県	水位周知河川	R02.02.18	○
1101	周参見川	周参見川	和歌山県	水位周知河川	R02.02.18	○
1102	切目川	切目川	和歌山県	水位周知河川	R02.02.18	○
1103	太田川	太田川	和歌山県	水位周知河川	R02.02.18	○
1104	那智川	那智川	和歌山県	水位周知河川	R02.02.18	○
1105	南部川	南部川	和歌山県	水位周知河川	R02.02.18	○
1106	日置川	日置川	和歌山県	水位周知河川	R02.02.18	○
1107	日方川	日方川	和歌山県	水位周知河川	H31.02.12	○
1108	富田川	富田川	和歌山県	水位周知河川	R02.02.18	○
1109	川上谷川	川上谷川	京都府	水位周知河川	H30.10.05	○
1110	筒川	筒川	京都府	水位周知河川	R02.05.29	○
1111	由良川	高屋川	京都府	水位周知河川	H30.05.15	○
1112	伊佐津川	伊佐津川	京都府	水位周知河川	H30.10.05	○
1113	宇川	宇川	京都府	水位周知河川	R02.05.29	○
1114	佐濃谷川	佐濃谷川	京都府	水位周知河川	H30.10.05	○
1115	志楽川	志楽川	京都府	水位周知河川	H30.10.05	○
1116	大手川	大手川	京都府	水位周知河川	R02.05.29	○
1117	竹野川	竹野川	京都府	水位周知河川	H30.10.05	○

No.	水系名	河川名	管轄整備局名 管轄都道府県名	河川指定区分	洪水浸水想定区域	
					指定 年月日	想定最大 規模対応
1118	福田川	福田川	京都府	水位周知河川	H30.10.05	○
1119	野田川	野田川	京都府	水位周知河川	H30.10.05	○
1120	由良川	犀川	京都府	水位周知河川	H30.05.15	○
1121	由良川	上林川	京都府	水位周知河川	R01.10.04	○
1122	淀川	井関川	京都府	水位周知河川	H30.05.15	○
1123	淀川	山田川	京都府	水位周知河川	H30.05.15	○
1124	淀川	小泉川	京都府	水位周知河川	H30.05.15	○
1125	淀川	赤田川	京都府	水位周知河川	H30.05.15	○
1126	淀川	大谷川	京都府	水位周知河川	H30.05.15	○
1127	淀川	田原川(宇治田原)	京都府	水位周知河川	R01.05.30	○
1128	淀川	煤谷川	京都府	水位周知河川	H30.05.15	○
1129	淀川	普賢寺川	京都府	水位周知河川	H30.10.05	○
1130	淀川	和束川	京都府	水位周知河川	R01.05.30	○
1131	旭川	旭川下流	岡山県	洪水予報河川	R01.11.29	○
1132	笹ヶ瀬川	笹ヶ瀬川下流	岡山県	洪水予報河川	R01.12.24	○
1133	笹ヶ瀬川	足守川	岡山県	洪水予報河川	R01.12.24	○
1134	吉井川	八塔寺川	岡山県	水位周知河川	R02.06.12	○
1135	吉井川	吉井川	岡山県	水位周知河川	H18.06.09	×
1136	吉井川	干田川	岡山県	水位周知河川	未指定	×
1137	吉井川	干田川放水路	岡山県	水位周知河川	未指定	×
1138	吉井川	香登川	岡山県	水位周知河川	未指定	×
1139	吉井川	千町古川	岡山県	水位周知河川	未指定	×
1140	吉井川	千町川	岡山県	水位周知河川	未指定	×
1141	旭川	旭川上流	岡山県	水位周知河川	R01.11.29	○
1142	旭川	宇甘川	岡山県	水位周知河川	R01.11.29	○
1143	旭川	砂川（旭川）	岡山県	水位周知河川	R01.10.29	○
1144	旭川	備中川	岡山県	水位周知河川	R01.11.29	○
1145	吉井川	加茂川	岡山県	水位周知河川	H19.05.18	×
1146	吉井川	梶並川	岡山県	水位周知河川	H30.03.16	○
1147	吉井川	吉野川(吉井川)	岡山県	水位周知河川	H30.03.16	○
1148	吉井川	宮川	岡山県	水位周知河川	H19.05.18	×
1149	吉井川	金剛川	岡山県	水位周知河川	H21.06.19	○
1150	吉井川	滝川	岡山県	水位周知河川	H30.03.16	○
1151	高梁川	高梁川	岡山県	水位周知河川	H20.06.27	×
1152	高梁川	小田川（岡山）	岡山県	水位周知河川	H30.03.16	○
1153	高梁川	成羽川	岡山県	水位周知河川	H20.06.27	×
1154	笹ヶ瀬川	砂川(笹ヶ瀬川)	岡山県	水位周知河川	R01.12.24	○
1155	笹ヶ瀬川	笹ヶ瀬川上流	岡山県	水位周知河川	R01.12.24	○
1156	倉敷川	倉敷川	岡山県	水位周知河川	H31.03.15	○
1157	里見川	里見川	岡山県	水位周知河川	H31.04.19	○
1158	益田川	益田川	島根県	洪水予報河川	H30.05.25	○
1159	周布川	周布川	島根県	洪水予報河川	R02.06.23	○
1160	斐伊川	飯梨川	島根県	洪水予報河川	R01.06.28	○

No.	水系名	河川名	管轄整備局名 管轄都道府県名	河川指定区分	洪水浸水想定区域	
					指定 年月日	想定最大 規模対応
1161	下府川	下府川	島根県	水位周知河川	R02.06.23	○
1162	高津川	高津川	島根県	水位周知河川	H30.05.25	○
1163	高津川	津和野川	島根県	水位周知河川	H30.05.25	○
1164	三隅川	三隅川（島根）	島根県	水位周知河川	R02.06.23	○
1165	静間川	三瓶川	島根県	水位周知河川	H31.04.26	○
1166	静間川	静間川	島根県	水位周知河川	H31.04.26	○
1167	八尾川	八尾川	島根県	水位周知河川	H31.02.22	○
1168	斐伊川	神戸川	島根県	水位周知河川	R02.06.23	○
1169	斐伊川	意宇川	島根県	水位周知河川	H30.05.25	○
1170	斐伊川	久野川	島根県	水位周知河川	H31.04.26	○
1171	斐伊川	三刀屋川	島根県	水位周知河川	H31.04.26	○
1172	斐伊川	赤川	島根県	水位周知河川	H31.04.26	○
1173	斐伊川	伯太川	島根県	水位周知河川	R01.06.28	○
1174	斐伊川	飯梨川	島根県	水位周知河川	R01.06.28	○
1175	斐伊川	斐伊川	島根県	水位周知河川	H31.04.26	○
1176	浜田川	浜田川	島根県	水位周知河川	R02.06.23	○
1177	由良川	由良川	鳥取県	洪水予報河川	H30.09.07	○
1178	塩見川	塩見川	鳥取県	水位周知河川	H30.09.07	○
1179	河内川	河内川	鳥取県	水位周知河川	H30.09.07	○
1180	蒲生川	蒲生川	鳥取県	水位周知河川	H30.09.07	○
1181	蒲生川	小田川（鳥取）	鳥取県	水位周知河川	H30.09.07	○
1182	橋津川	東郷池	鳥取県	水位周知河川	H30.06.05	○
1183	佐陀川	佐陀川	鳥取県	水位周知河川	H30.06.05	○
1184	佐陀川	精進川	鳥取県	水位周知河川	H30.06.05	○
1185	勝部川	勝部川	鳥取県	水位周知河川	H30.06.05	○
1186	勝部川	日置川	鳥取県	水位周知河川	H30.06.05	○
1187	千代川	私都川	鳥取県	水位周知河川	H30.06.05	○
1188	千代川	大路川	鳥取県	水位周知河川	H30.06.05	○
1189	千代川	八東川	鳥取県	水位周知河川	H30.06.05	○
1190	千代川	野坂川	鳥取県	水位周知河川	H30.06.05	○
1191	天神川	三徳川	鳥取県	水位周知河川	H30.06.05	○
1192	日野川	小松谷川	鳥取県	水位周知河川	H30.08.31	○
1193	日野川	日野川（霞）	鳥取県	水位周知河川	H30.06.05	○
1194	日野川	板井原川	鳥取県	水位周知河川	H30.06.05	○
1195	斐伊川	加茂川（鳥取）	鳥取県	水位周知河川	H30.06.05	○
1196	斐伊川	旧加茂川	鳥取県	水位周知河川	H30.06.05	○
1197	黒瀬川	黒瀬川下流	広島県	洪水予報河川	H29.05.18	○
1198	沼田川	沼田川下流	広島県	洪水予報河川	H29.05.18	○
1199	芦田川	芦田川	広島県	水位周知河川	H20.10.02	×
1200	芦田川	加茂川（広島）	広島県	水位周知河川	H20.10.06	○
1201	芦田川	河手川	広島県	水位周知河川	H30.05.18	○
1202	芦田川	吉野川	広島県	水位周知河川	H20.10.06	○
1203	芦田川	御調川	広島県	水位周知河川	H20.10.02	○

No.	水系名	河川名	管轄整備局名 管轄都道府県名	河川指定区分	洪水浸水想定区域	
					指定 年月日	想定最大 規模対応
1204	芦田川	高屋川	広島県	水位周知河川	H20.10.06	○
1205	芦田川	砂川	広島県	水位周知河川	H20.10.02	○
1206	芦田川	出口川	広島県	水位周知河川	H20.10.02	○
1207	芦田川	神谷川	広島県	水位周知河川	H20.10.06	○
1208	芦田川	瀬戸川	広島県	水位周知河川	H30.05.18	○
1209	芦田川	箱田川	広島県	水位周知河川	H20.10.06	○
1210	芦田川	服部川	広島県	水位周知河川	H21.06.15	○
1211	芦田川	有地川	広島県	水位周知河川	H20.10.06	○
1212	羽原川	羽原川	広島県	水位周知河川	H20.10.06	○
1213	永慶寺川	永慶寺川	広島県	水位周知河川	H20.12.25	×
1214	岡ノ下川	岡ノ下川	広島県	水位周知河川	H20.12.25	×
1215	可愛川	可愛川	広島県	水位周知河川	H20.12.25	×
1216	賀茂川	賀茂川	広島県	水位周知河川	H20.03.21	○
1217	御手洗川	御手洗川	広島県	水位周知河川	H20.12.25	×
1218	江の川	冠川	広島県	水位周知河川	H30.05.18	○
1219	江の川	戸郷川	広島県	水位周知河川	H30.05.18	○
1220	江の川	国兼川	広島県	水位周知河川	H30.05.18	○
1221	江の川	志路原川	広島県	水位周知河川	H30.05.18	○
1222	江の川	上下川	広島県	水位周知河川	R02.01.16	○
1223	江の川	神野瀬川	広島県	水位周知河川	R02.05.22	○
1224	江の川	西城川	広島県	水位周知河川	R02.05.22	○
1225	江の川	多治比川	広島県	水位周知河川	H30.05.18	○
1226	江の川	馬洗川	広島県	水位周知河川	R02.01.16	○
1227	江の川	板木川	広島県	水位周知河川	R02.01.16	○
1228	江の川	比和川	広島県	水位周知河川	R01.06.21	○
1229	江の川	美波羅川	広島県	水位周知河川	R02.01.16	○
1230	江の川	布野川	広島県	水位周知河川	R02.05.22	○
1231	江の川	北溝川	広島県	水位周知河川	R02.01.16	○
1232	高梁川	成羽川	広島県	水位周知河川	R01.06.21	○
1233	黒瀬川	黒瀬川上流	広島県	水位周知河川	H30.05.18	○
1234	三津大川	三津大川	広島県	水位周知河川	H20.10.02	○
1235	山南川	山南川	広島県	水位周知河川	H20.10.06	○
1236	手城川	手城川	広島県	水位周知河川	H30.05.18	○
1237	沼田川	椋梨川	広島県	水位周知河川	H29.03.27	○
1238	沼田川	沼田川上流	広島県	水位周知河川	H30.05.18	○
1239	沼田川	菅川	広島県	水位周知河川	H22.03.29	×
1240	沼田川	天井川	広島県	水位周知河川	H20.10.02	×
1241	沼田川	入野川	広島県	水位周知河川	H22.03.29	○
1242	沼田川	仏通寺川	広島県	水位周知河川	H22.03.29	×
1243	沼田川	梨和川	広島県	水位周知河川	H22.03.29	×
1244	瀬野川	瀬野川	広島県	水位周知河川	R02.05.22	○
1245	西野川	西野川	広島県	水位周知河川	H22.03.29	×
1246	太田川	安川	広島県	水位周知河川	H29.04.19	○

No.	水系名	河川名	管轄整備局名 管轄都道府県名	河川指定区分	洪水浸水想定区域	
					指定 年月日	想定最大 規模対応
1247	太田川	根谷川	広島県	水位周知河川	H29.04.19	○
1248	太田川	三篠川	広島県	水位周知河川	H29.04.19	○
1249	太田川	水内川	広島県	水位周知河川	H30.05.18	○
1250	太田川	南原川	広島県	水位周知河川	H30.05.18	○
1251	太田川	府中大川	広島県	水位周知河川	H29.04.19	○
1252	太田川	鈴張川	広島県	水位周知河川	H29.04.19	○
1253	藤井川	藤井川	広島県	水位周知河川	H20.10.02	○
1254	二河川	二河川	広島県	水位周知河川	H20.12.25	×
1255	八幡川	八幡川	広島県	水位周知河川	H18.03.30	×
1256	本郷川	本郷川（広島）	広島県	水位周知河川	H20.10.02	○
1257	野呂川	野呂川	広島県	水位周知河川	H20.06.09	×
1258	和久原川	和久原川	広島県	水位周知河川	H20.10.02	×
1259	錦川	錦川	山口県	洪水予報河川	H31.01.18	○
1260	錦川	門前川	山口県	洪水予報河川	H31.01.18	○
1261	厚東川	厚東川	山口県	洪水予報河川	H31.03.22	○
1262	島田川	島田川	山口県	洪水予報河川	H31.01.18	○
1263	椹野川	仁保川	山口県	洪水予報河川	H31.01.18	○
1264	椹野川	椹野川	山口県	洪水予報河川	H31.01.18	○
1265	阿武川	阿武川	山口県	水位周知河川	H31.01.18	○
1266	阿武川	橋本川	山口県	水位周知河川	H31.01.18	○
1267	阿武川	生雲川	山口県	水位周知河川	H31.01.18	○
1268	阿武川	蔵目喜川	山口県	水位周知河川	H31.01.18	○
1269	阿武川	明木川	山口県	水位周知河川	H31.01.18	○
1270	綾羅木川	綾羅木川	山口県	水位周知河川	R02.03.24	○
1271	粟野川	粟野川	山口県	水位周知河川	H18.07.14	×
1272	井関川	井関川	山口県	水位周知河川	H21.04.14	×
1273	屋代川	屋代川	山口県	水位周知河川	H21.04.14	×
1274	掛淵川	掛淵川	山口県	水位周知河川	H20.08.01	×
1275	掛淵川	大坊川	山口県	水位周知河川	H20.08.01	×
1276	宮崎川	宮崎川	山口県	水位周知河川	H21.04.14	×
1277	宮川	宮川	山口県	水位周知河川	H18.07.14	×
1278	錦川	宇佐川	山口県	水位周知河川	H31.01.18	○
1279	錦川	錦川	山口県	水位周知河川	H31.01.18	○
1280	錦川	渋川	山口県	水位周知河川	H31.01.18	○
1281	錦川	生見川	山口県	水位周知河川	H31.01.18	○
1282	錦川	本郷川	山口県	水位周知河川	H31.01.18	○
1283	厚狭川	厚狭川	山口県	水位周知河川	H24.08.31	×
1284	厚東川	厚東川	山口県	水位周知河川	H31.03.22	○
1285	厚東川	大田川	山口県	水位周知河川	H31.03.22	○
1286	厚東川	中川	山口県	水位周知河川	H31.03.22	○
1287	幸之江川	今津川	山口県	水位周知河川	H21.04.14	×
1288	佐波川	島地川	山口県	水位周知河川	H31.03.22	○
1289	三蒲川	三蒲川	山口県	水位周知河川	H19.11.27	×

No.	水系名	河川名	管轄整備局名 管轄都道府県名	河川指定区分	洪水浸水想定区域	
					指定 年月日	想定最大 規模対応
1290	三隅川	三隅川	山口県	水位周知河川	H21.04.14	×
1291	深川川	深川川	山口県	水位周知河川	H21.04.14	×
1292	真締川	真締川	山口県	水位周知河川	R02.03.24	○
1293	神田川	神田川	山口県	水位周知河川	H20.08.01	×
1294	須佐川	須佐川	山口県	水位周知河川	H18.10.27	×
1295	西光寺川	西光寺川	山口県	水位周知河川	R02.03.24	○
1296	切戸川	切戸川	山口県	水位周知河川	R02.03.24	○
1297	川棚川	川棚川	山口県	水位周知河川	H21.04.14	×
1298	泉川	泉川	山口県	水位周知河川	H20.08.01	×
1299	大井川	大井川	山口県	水位周知河川	H18.10.27	×
1300	大内川	大内川	山口県	水位周知河川	R02.07.31	○
1301	田布施川	灸川	山口県	水位周知河川	R02.07.31	○
1302	田布施川	田布施川	山口県	水位周知河川	R02.07.31	○
1303	田万川	田万川	山口県	水位周知河川	H20.08.01	×
1304	土穂石川	土穂石川	山口県	水位周知河川	R02.06.09	○
1305	島田川	島田川	山口県	水位周知河川	H31.01.18	○
1306	島田川	東川	山口県	水位周知河川	H31.01.18	○
1307	南若川	南若川	山口県	水位周知河川	H31.01.18	○
1308	馬刀川	馬刀川	山口県	水位周知河川	H20.03.28	×
1309	富田川	富田川	山口県	水位周知河川	H31.03.22	○
1310	武久川	武久川	山口県	水位周知河川	R02.06.09	○
1311	平田川	平田川（下松市）	山口県	水位周知河川	R02.03.24	○
1312	平田川	平田川（岩国市）	山口県	水位周知河川	H31.01.18	○
1313	末武川	末武川	山口県	水位周知河川	R02.03.24	○
1314	木屋川	田部川	山口県	水位周知河川	未指定	×
1315	木屋川	木屋川	山口県	水位周知河川	H21.04.14	×
1316	夜市川	夜市川	山口県	水位周知河川	H21.04.14	×
1317	柳井川	柳井川	山口県	水位周知河川	R02.06.09	○
1318	柳川	柳川	山口県	水位周知河川	H20.03.28	×
1319	友田川	友田川	山口県	水位周知河川	R02.06.09	○
1320	有帆川	有帆川	山口県	水位周知河川	R02.03.24	○
1321	由宇川	由宇川	山口県	水位周知河川	H31.03.22	○
1322	椹野川	前田川	山口県	水位周知河川	H31.01.18	○
1323	椹野川	吉敷川	山口県	水位周知河川	H31.01.18	○
1324	椹野川	一の坂川	山口県	水位周知河川	H31.01.18	○
1325	太田川	太田川	広島県	水位周知河川	H29.04.19	○
1326	阿武川	玉江川	山口県	水位周知河川	H31.01.18	○
1327	敬川	敬川	島根県	水位周知河川	H31.02.22	○
1328	江の川	八戸川	島根県	水位周知河川	R01.10.23	○
1329	岩松川	岩松川	愛媛県	水位周知河川	R02.06.05	○
1330	渦井川	渦井川	愛媛県	水位周知河川	R02.06.05	○
1331	大谷川	大谷川	愛媛県	水位周知河川	R02.06.05	○
1332	喜木川	喜木川	愛媛県	水位周知河川	R02.06.05	○

No.	水系名	河川名	管轄整備局名 管轄都道府県名	河川指定区分	洪水浸水想定区域	
					指定 年月日	想定最大 規模対応
1333	僧都川	僧都川	愛媛県	水位周知河川	R01.05.17	○
1334	立岩川	立岩川	愛媛県	水位周知河川	R02.06.05	○
1335	加茂川	加茂川	愛媛県	水位周知河川	H28.05.13	○
1336	関川	関川	愛媛県	水位周知河川	H28.05.13	○
1337	金生川	金生川	愛媛県	水位周知河川	H28.05.13	○
1338	肱川	小田川	愛媛県	水位周知河川	H30.06.22	○
1339	肱川	肱川	愛媛県	水位周知河川	R01.05.17	○
1340	国領川	国領川	愛媛県	水位周知河川	H28.05.13	○
1341	重信川	小野川	愛媛県	水位周知河川	R02.06.05	○
1342	重信川	石手川	愛媛県	水位周知河川	H29.01.27	○
1343	仁淀川	久万川	愛媛県	水位周知河川	R02.06.05	○
1344	須賀川	須賀川	愛媛県	水位周知河川	H28.05.13	○
1345	千丈川	千丈川	愛媛県	水位周知河川	H28.05.13	○
1346	蒼社川	蒼社川	愛媛県	水位周知河川	H28.05.13	○
1347	中山川	中山川	愛媛県	水位周知河川	H28.05.13	○
1348	渡川	広見川	愛媛県	水位周知河川	R02.06.05	○
1349	渡川	三間川	愛媛県	水位周知河川	R02.06.05	○
1350	香東川	香東川	香川県	洪水予報河川	H31.03.26	○
1351	綾川	綾川	香川県	水位周知河川	R02.03.27	○
1352	鴨部川	鴨部川	香川県	水位周知河川	R01.12.26	○
1353	金倉川	金倉川	香川県	水位周知河川	R01.12.26	○
1354	高瀬川	高瀬川	香川県	水位周知河川	R01.12.26	○
1355	財田川	財田川	香川県	水位周知河川	R01.12.26	○
1356	新川	春日川	香川県	水位周知河川	H31.03.26	○
1357	新川	新川	香川県	水位周知河川	H31.03.26	○
1358	大束川	大束川	香川県	水位周知河川	R02.03.27	○
1359	津田川	津田川	香川県	水位周知河川	R01.12.26	○
1360	本津川	本津川	香川県	水位周知河川	H31.03.26	○
1361	湊川	湊川	香川県	水位周知河川	R02.03.27	○
1362	鏡川	鏡川	高知県	水位周知河川	R01.10.29	○
1363	国分川	国分川	高知県	水位周知河川	R01.10.29	○
1364	松田川	松田川	高知県	水位周知河川	H22.03.23	×
1365	仁淀川	宇治川	高知県	水位周知河川	H29.10.31	○
1366	勝浦川	勝浦川	徳島県	洪水予報河川	H30.05.29	○
1367	海部川	海部川	徳島県	水位周知河川	H30.05.29	○
1368	吉野川	ほたる川	徳島県	水位周知河川	R01.08.27	○
1369	吉野川	鮎喰川	徳島県	水位周知河川	R01.08.27	○
1370	吉野川	園瀬川	徳島県	水位周知河川	H30.05.29	○
1371	吉野川	宮川内谷川	徳島県	水位周知河川	H30.05.29	○
1372	吉野川	江川	徳島県	水位周知河川	R01.08.27	○
1373	吉野川	新池川	徳島県	水位周知河川	R01.08.27	○
1374	吉野川	川田川	徳島県	水位周知河川	H31.01.24	○
1375	吉野川	貞光川	徳島県	水位周知河川	R01.08.27	○

No.	水系名	河川名	管轄整備局名 管轄都道府県名	河川指定区分	洪水浸水想定区域	
					指定 年月日	想定最大 規模対応
1376	吉野川	飯尾川	徳島県	水位周知河川	R01.08.27	○
1377	宍喰川	宍喰川	徳島県	水位周知河川	H31.01.24	○
1378	那賀川	桑野川	徳島県	水位周知河川	H30.05.29	○
1379	那賀川	那賀川	徳島県	水位周知河川	H30.05.29	○
1380	日和佐川	日和佐川	徳島県	水位周知河川	R01.08.27	○
1381	福井川	福井川	徳島県	水位周知河川	H31.01.24	○
1382	駅館川	駅館川	大分県	洪水予報河川	R01.05.28	○
1383	安岐川	安岐川	大分県	水位周知河川	R01.05.28	○
1384	安岐川	吉松川	大分県	水位周知河川	R01.05.28	○
1385	安岐川	荒木川	大分県	水位周知河川	R01.05.28	○
1386	伊美川	伊美川	大分県	水位周知河川	R01.05.28	○
1387	伊呂波川	伊呂波川	大分県	水位周知河川	R01.05.28	○
1388	臼杵川	臼杵川	大分県	水位周知河川	H31.04.19	○
1389	臼杵川	温井川	大分県	水位周知河川	H31.04.19	○
1390	臼杵川	佐津留川	大分県	水位周知河川	H31.04.19	○
1391	臼杵川	田井ヶ迫川	大分県	水位周知河川	H31.04.19	○
1392	駅館川	深見川	大分県	水位周知河川	R01.05.28	○
1393	駅館川	津房川	大分県	水位周知河川	R01.05.28	○
1394	海添川	海添川	大分県	水位周知河川	H31.04.19	○
1395	寄藻川	寄藻川	大分県	水位周知河川	R01.05.28	○
1396	寄藻川	向野川	大分県	水位周知河川	R01.05.28	○
1397	熊崎川	熊崎川	大分県	水位周知河川	H31.04.19	○
1398	桂川	桂川	大分県	水位周知河川	R01.05.28	○
1399	桂川	石丸川	大分県	水位周知河川	H31.04.19	○
1400	犬丸川	犬丸川	大分県	水位周知河川	H31.04.19	○
1401	五ヶ瀬川	市園川	大分県	水位周知河川	H31.04.19	○
1402	高山川	高山川	大分県	水位周知河川	H31.04.19	○
1403	佐志生川	佐志生川	大分県	水位周知河川	H31.04.19	○
1404	山国川	蛎瀬川	大分県	水位周知河川	H31.04.19	○
1405	山国川	山国川	大分県	水位周知河川	H31.04.19	○
1406	山国川	跡田川	大分県	水位周知河川	H31.04.19	○
1407	志生木川	志生木川	大分県	水位周知河川	H31.04.19	○
1408	住吉川	住吉川	大分県	水位周知河川	H31.04.19	○
1409	小猫川	小猫川	大分県	水位周知河川	H31.04.19	○
1410	真玉川	真玉川	大分県	水位周知河川	R01.05.28	○
1411	青江川	青江川	大分県	水位周知河川	H31.04.19	○
1412	大分川	宮川	大分県	水位周知河川	R01.05.28	○
1413	大分川	旧大分川	大分県	水位周知河川	R01.05.28	○
1414	大分川	芹川	大分県	水位周知河川	H31.04.19	○
1415	大分川	七瀬川	大分県	水位周知河川	H31.04.19	○
1416	大分川	小槐木川	大分県	水位周知河川	R01.05.28	○
1417	大分川	大分川（庄内）	大分県	水位周知河川	R01.05.28	○
1418	大分川	大分川（湯布院）	大分県	水位周知河川	R01.05.28	○

No.	水系名	河川名	管轄整備局名 管轄都道府県名	河川指定区分	洪水浸水想定区域	
					指定 年月日	想定最大 規模対応
1419	大分川	大分川（挾間）	大分県	水位周知河川	R01.05.28	○
1420	大分川	尼ケ瀬川	大分県	水位周知河川	H31.04.19	○
1421	大分川	平川	大分県	水位周知河川	R01.05.28	○
1422	大分川	米良川	大分県	水位周知河川	H31.04.19	○
1423	大野川	茜川	大分県	水位周知河川	H31.04.19	○
1424	大野川	稲葉川	大分県	水位周知河川	H31.04.19	○
1425	大野川	河原内川	大分県	水位周知河川	H31.04.19	○
1426	大野川	玉田川	大分県	水位周知河川	H31.04.19	○
1427	大野川	玉来川	大分県	水位周知河川	H31.04.19	○
1428	大野川	原川	大分県	水位周知河川	H31.04.19	○
1429	大野川	戸次古川	大分県	水位周知河川	H31.04.19	○
1430	大野川	今堤川	大分県	水位周知河川	H31.04.19	○
1431	大野川	三重川	大分県	水位周知河川	H31.04.19	○
1432	大野川	柴北川	大分県	水位周知河川	H31.04.19	○
1433	大野川	秋葉川	大分県	水位周知河川	H31.04.19	○
1434	大野川	緒方川	大分県	水位周知河川	H31.04.19	○
1435	大野川	小賀川	大分県	水位周知河川	H31.04.19	○
1436	大野川	真竹川	大分県	水位周知河川	H31.04.19	○
1437	大野川	大野川	大分県	水位周知河川	H31.04.19	○
1438	大野川	平井川	大分県	水位周知河川	H31.04.19	○
1439	大野川	北鼻川	大分県	水位周知河川	H31.04.19	○
1440	丹生川	屋山川	大分県	水位周知河川	H31.04.19	○
1441	丹生川	丹生川	大分県	水位周知河川	H31.04.19	○
1442	丹生川	尾田川	大分県	水位周知河川	H31.04.19	○
1443	竹田川	竹田川	大分県	水位周知河川	R01.05.28	○
1444	筑後川	玖珠川	大分県	水位周知河川	R01.05.28	○
1445	筑後川	串川	大分県	水位周知河川	R01.05.28	○
1446	筑後川	吾々路川	大分県	水位周知河川	R01.05.28	○
1447	筑後川	高瀬川	大分県	水位周知河川	R01.05.28	○
1448	筑後川	松木川	大分県	水位周知河川	H31.04.19	○
1449	筑後川	森川	大分県	水位周知河川	H31.04.19	○
1450	筑後川	赤石川	大分県	水位周知河川	R01.05.28	○
1451	筑後川	町田川	大分県	水位周知河川	H31.04.19	○
1452	筑後川	渡里川	大分県	水位周知河川	R01.05.28	○
1453	筑後川	野上川	大分県	水位周知河川	H31.04.19	○
1454	筑後川	有田川	大分県	水位周知河川	R01.05.28	○
1455	朝見川	朝見川	大分県	水位周知河川	H31.04.19	○
1456	津久見川	津久見川	大分県	水位周知河川	H31.04.19	○
1457	田深川	田深川	大分県	水位周知河川	R01.05.28	○
1458	八坂川	八坂川	大分県	水位周知河川	H31.04.19	○
1459	番匠川	久留須川	大分県	水位周知河川	H31.04.19	○
1460	番匠川	堅田川	大分県	水位周知河川	H31.04.19	○
1461	番匠川	山口川	大分県	水位周知河川	H31.04.19	○

No.	水系名	河川名	管轄整備局名 管轄都道府県名	河川指定区分	洪水浸水想定区域	
					指定 年月日	想定最大 規模対応
1462	番匠川	床木川	大分県	水位周知河川	H31.04.19	○
1463	番匠川	炭崎川	大分県	水位周知河川	H31.04.19	○
1464	番匠川	門前川	大分県	水位周知河川	H31.04.19	○
1465	武蔵川	武蔵川	大分県	水位周知河川	R01.05.28	○
1466	末広川	末広川	大分県	水位周知河川	H31.04.19	○
1467	祓川	祓川	大分県	水位周知河川	H31.04.19	○
1468	万之瀬川	加世田川	鹿児島県	洪水予報河川	H29.03.17	○
1469	万之瀬川	万之瀬川	鹿児島県	洪水予報河川	H29.03.17	○
1470	雄川	雄川	鹿児島県	水位周知河川	H30.02.13	○
1471	稲荷川	稲荷川	鹿児島県	水位周知河川	H30.02.13	○
1472	永田川	永田川	鹿児島県	水位周知河川	R01.10.01	○
1473	花渡川	花渡川	鹿児島県	水位周知河川	H29.03.17	○
1474	花渡川	中洲川	鹿児島県	水位周知河川	H29.03.17	○
1475	甲突川	甲突川	鹿児島県	水位周知河川	H30.02.13	○
1476	新川	新川	鹿児島県	水位周知河川	H30.02.13	○
1477	神之川	下谷口川	鹿児島県	水位周知河川	H29.03.17	○
1478	神之川	神之川	鹿児島県	水位周知河川	H29.03.17	○
1479	神之川	長松川	鹿児島県	水位周知河川	H29.03.17	○
1480	川内川	平佐川	鹿児島県	水位周知河川	R01.10.15	○
1481	天降川	郡田川	鹿児島県	水位周知河川	R01.10.15	○
1482	天降川	手籠川	鹿児島県	水位周知河川	R01.10.15	○
1483	天降川	天降川	鹿児島県	水位周知河川	R01.10.15	○
1484	米之津川	米之津川	鹿児島県	水位周知河川	R01.10.15	○
1485	本城川	井川	鹿児島県	水位周知河川	R01.10.29	○
1486	本城川	本城川	鹿児島県	水位周知河川	R01.10.29	○
1487	緑川	潤川	熊本県	水位周知河川	H31.03.29	○
1488	緑川	御船川	熊本県	水位周知河川	H31.03.29	○
1489	緑川	木山川	熊本県	水位周知河川	H31.03.29	○
1490	緑川	矢形川	熊本県	水位周知河川	H31.03.29	○
1491	一町田川	一町田川	熊本県	水位周知河川	R02.03.27	○
1492	浦川	浦川	熊本県	水位周知河川	R02.03.27	○
1493	下津深江川	下津深江川	熊本県	水位周知河川	R02.03.27	○
1494	河内川	河内川	熊本県	水位周知河川	R02.03.27	○
1495	関川	関川	熊本県	水位周知河川	R02.03.27	○
1496	菊池川	合志川	熊本県	水位周知河川	H30.12.21	○
1497	菊池川	木葉川	熊本県	水位周知河川	H30.12.21	○
1498	菊池川	河原川	熊本県	水位周知河川	H30.12.21	○
1499	菊池川	岩野川	熊本県	水位周知河川	H30.12.21	○
1500	菊池川	菊池川	熊本県	水位周知河川	H30.12.21	○
1501	菊池川	繁根木川	熊本県	水位周知河川	H30.12.21	○
1502	菊池川	和仁川	熊本県	水位周知河川	H30.12.21	○
1503	球磨川	胸川	熊本県	水位周知河川	H30.12.21	○
1504	球磨川	川辺川	熊本県	水位周知河川	H30.12.21	○

No.	水系名	河川名	管轄整備局名 管轄都道府県名	河川指定区分	洪水浸水想定区域	
					指定 年月日	想定最大 規模対応
1505	球磨川	湯山川他	熊本県	水位周知河川	H30.12.21	○
1506	球磨川	万江川	熊本県	水位周知河川	H30.12.21	○
1507	境川	境川	熊本県	水位周知河川	R01.05.31	○
1508	鏡川	鏡川	熊本県	水位周知河川	R01.05.31	○
1509	五丁川	五丁川	熊本県	水位周知河川	R01.05.31	○
1510	広瀬川	広瀬川	熊本県	水位周知河川	R01.05.31	○
1511	行末川	行末川	熊本県	水位周知河川	R02.03.27	○
1512	今泉川	今泉川	熊本県	水位周知河川	R02.03.27	○
1513	今富川	今富川	熊本県	水位周知河川	R02.03.27	○
1514	佐敷川	佐敷川	熊本県	水位周知河川	R02.03.27	○
1515	砂川	砂川	熊本県	水位周知河川	R01.05.31	○
1516	菜切川	菜切川	熊本県	水位周知河川	R02.03.27	○
1517	志岐川	志岐川	熊本県	水位周知河川	R02.03.27	○
1518	除川	除川	熊本県	水位周知河川	R01.05.31	○
1519	小田浦川	小田浦川	熊本県	水位周知河川	R02.03.27	○
1520	松原川	松原川	熊本県	水位周知河川	R02.03.27	○
1521	上津深江川	上津深江川	熊本県	水位周知河川	R02.03.27	○
1522	水俣川	水俣川	熊本県	水位周知河川	R02.03.27	○
1523	水俣川	湯出川	熊本県	水位周知河川	R02.03.27	○
1524	水無川	水無川	熊本県	水位周知河川	R01.05.31	○
1525	千間江湖	千間江湖	熊本県	水位周知河川	R01.05.31	○
1526	大宮地川	大宮地川	熊本県	水位周知河川	R02.03.27	○
1527	大鞘川	大鞘川	熊本県	水位周知河川	R01.05.31	○
1528	大野川	浅川	熊本県	水位周知河川	R02.03.27	○
1529	大野川	大野川	熊本県	水位周知河川	R02.03.27	○
1530	筑後川	筑後川	熊本県	水位周知河川	H31.03.29	○
1531	町山口川	町山口川	熊本県	水位周知河川	R01.05.31	○
1532	津奈木川	津奈木川	熊本県	水位周知河川	R02.03.27	○
1533	坪井川	井芹川	熊本県	水位周知河川	R01.05.31	○
1534	坪井川	坪井川	熊本県	水位周知河川	R01.05.31	○
1535	坪井川	堀川	熊本県	水位周知河川	R01.05.31	○
1536	田浦川	田浦川	熊本県	水位周知河川	R02.03.27	○
1537	唐人川	唐人川	熊本県	水位周知河川	R01.05.31	○
1538	湯の浦川	湯の浦川	熊本県	水位周知河川	R02.03.27	○
1539	内野川	内野川	熊本県	水位周知河川	R01.05.31	○
1540	二見川	二見川	熊本県	水位周知河川	R02.03.27	○
1541	波多川	波多川	熊本県	水位周知河川	R02.03.27	○
1542	白川	黒川	熊本県	水位周知河川	H31.03.29	○
1543	白川	白川	熊本県	水位周知河川	H31.03.29	○
1544	八間川	八間川	熊本県	水位周知河川	R01.05.31	○
1545	氷川	河俣川	熊本県	水位周知河川	R01.05.31	○
1546	氷川	氷川	熊本県	水位周知河川	R01.05.31	○
1547	網津川	網津川	熊本県	水位周知河川	R02.03.27	○

No.	水系名	河川名	管轄整備局名 管轄都道府県名	河川指定区分	洪水浸水想定区域	
					指定 年月日	想定最大 規模対応
1548	流合川	流合川	熊本県	水位周知河川	R02.03.27	○
1549	緑川	健軍川	熊本県	水位周知河川	H31.03.29	○
1550	緑川	千滝川	熊本県	水位周知河川	H31.03.29	○
1551	緑川	藻器堀川	熊本県	水位周知河川	H31.03.29	○
1552	緑川	天明新川	熊本県	水位周知河川	H31.03.29	○
1553	緑川	浜戸川	熊本県	水位周知河川	H31.03.29	○
1554	伊万里川	伊万里川	佐賀県	水位周知河川	H31.03.22	○
1555	伊万里川	新田川	佐賀県	水位周知河川	H31.03.22	○
1556	塩田川	塩田川	佐賀県	水位周知河川	H31.03.22	○
1557	嘉瀬川	八田江	佐賀県	水位周知河川	H31.03.22	○
1558	嘉瀬川	本庄江	佐賀県	水位周知河川	H31.03.22	○
1559	嘉瀬川	祇園川	佐賀県	水位周知河川	H31.03.22	○
1560	玉島川	横田川	佐賀県	水位周知河川	H31.03.22	○
1561	玉島川	玉島川	佐賀県	水位周知河川	H31.03.22	○
1562	鹿島川	鹿島川	佐賀県	水位周知河川	H31.03.22	○
1563	鹿島川	中川	佐賀県	水位周知河川	H31.03.22	○
1564	松浦川	宇木川	佐賀県	水位周知河川	H31.03.22	○
1565	松浦川	松浦川	佐賀県	水位周知河川	H31.03.22	○
1566	松浦川	半田川	佐賀県	水位周知河川	H31.03.22	○
1567	石木津川	石木津川	佐賀県	水位周知河川	H31.03.22	○
1568	筑後川	安良川	佐賀県	水位周知河川	H31.03.22	○
1569	筑後川	寒水川	佐賀県	水位周知河川	H31.03.22	○
1570	筑後川	巨勢川	佐賀県	水位周知河川	H31.03.22	○
1571	筑後川	佐賀江川	佐賀県	水位周知河川	H31.03.22	○
1572	筑後川	秋光川	佐賀県	水位周知河川	H31.03.22	○
1573	筑後川	城原川	佐賀県	水位周知河川	H31.03.22	○
1574	筑後川	大木川	佐賀県	水位周知河川	H31.03.22	○
1575	筑後川	通瀬川	佐賀県	水位周知河川	H31.03.22	○
1576	筑後川	田手川	佐賀県	水位周知河川	H31.03.22	○
1577	福所江	福所江	佐賀県	水位周知河川	H31.03.22	○
1578	有田川	有田川	佐賀県	水位周知河川	H31.03.22	○
1579	六角川	牛津江川	佐賀県	水位周知河川	H31.03.22	○
1580	六角川	高橋川	佐賀県	水位周知河川	H31.03.22	○
1581	六角川	今出川	佐賀県	水位周知河川	H31.03.22	○
1582	六角川	晴気川	佐賀県	水位周知河川	H31.03.22	○
1583	六角川	中通川	佐賀県	水位周知河川	H31.03.22	○
1584	六角川	武雄川	佐賀県	水位周知河川	H31.03.22	○
1585	有家川	有家川	長崎県	水位周知河川	R02.03.31	○
1586	厳原本川	厳原本川	長崎県	水位周知河川	R01.06.02	○
1587	大手川	大手川	長崎県	水位周知河川	R02.06.30	○
1588	佐世保川	佐世保川	長崎県	水位周知河川	R01.12.24	○
1589	彼杵川	彼杵川	長崎県	水位周知河川	R02.01.31	○
1590	釣道川	釣道川	長崎県	水位周知河川	R02.02.25	○

No.	水系名	河川名	管轄整備局名 管轄都道府県名	河川指定区分	洪水浸水想定区域	
					指定 年月日	想定最大 規模対応
1591	時津川	時津川	長崎県	水位周知河川	R02.03.13	○
1592	長与川	長与川	長崎県	水位周知河川	R02.04.07	○
1593	福江川	福江川	長崎県	水位周知河川	R02.04.10	○
1594	山田川	山田川	長崎県	水位周知河川	R02.04.07	○
1595	中島川	中島川	長崎県	水位周知河川	H30.08.31	○
1596	御笠川	御笠川	福岡県	洪水予報河川	H30.04.27	○
1597	遠賀川	遠賀川	福岡県	水位周知河川	H30.04.27	○
1598	遠賀川	建花寺川	福岡県	水位周知河川	H30.04.27	○
1599	遠賀川	庄内川	福岡県	水位周知河川	H30.04.27	○
1600	遠賀川	西川	福岡県	水位周知河川	H30.04.27	○
1601	遠賀川	泉河内川	福岡県	水位周知河川	H30.04.27	○
1602	遠賀川	穂波川	福岡県	水位周知河川	H30.04.27	○
1603	金山川	金山川	福岡県	水位周知河川	R01.05.28	○
1604	御笠川	御笠川	福岡県	水位周知河川	H30.04.27	○
1605	今川	今川	福岡県	水位周知河川	H30.04.27	○
1606	佐井川	佐井川	福岡県	水位周知河川	R01.05.28	○
1607	紫川	東谷川	福岡県	水位周知河川	H30.04.27	○
1608	紫川	紫川	福岡県	水位周知河川	H30.04.27	○
1609	室見川	室見川	福岡県	水位周知河川	H30.04.27	○
1610	城井川	城井川	福岡県	水位周知河川	R01.05.28	○
1611	諏訪川	諏訪川	福岡県	水位周知河川	R01.05.28	○
1612	瑞梅寺川	瑞梅寺川	福岡県	水位周知河川	H30.04.27	○
1613	西郷川	西郷川	福岡県	水位周知河川	H31.03.27	○
1614	多々良川	宇美川	福岡県	水位周知河川	H30.04.27	○
1615	多々良川	多々良川	福岡県	水位周知河川	H30.04.27	○
1616	大根川	大根川	福岡県	水位周知河川	R01.05.28	○
1617	竹馬川	竹馬川	福岡県	水位周知河川	R01.05.28	○
1618	筑後川	高良川	福岡県	水位周知河川	R01.05.28	○
1619	筑後川	巨瀬川	福岡県	水位周知河川	H30.04.27	○
1620	筑後川	広川	福岡県	水位周知河川	H30.04.27	○
1621	筑後川	小石原川	福岡県	水位周知河川	H30.04.27	○
1622	筑後川	大刀洗川	福岡県	水位周知河川	H30.04.27	○
1623	筑後川	宝満川	福岡県	水位周知河川	H30.04.27	○
1624	長峡川	小波瀬川	福岡県	水位周知河川	H30.04.27	○
1625	長峡川	長峡川	福岡県	水位周知河川	H30.04.27	○
1626	釣川	山田川	福岡県	水位周知河川	H30.04.27	○
1627	釣川	釣川	福岡県	水位周知河川	H30.04.27	○
1628	釣川	八並川	福岡県	水位周知河川	H30.04.27	○
1629	堂面川	堂面川	福岡県	水位周知河川	R01.05.28	○
1630	那珂川	那珂川	福岡県	水位周知河川	H30.04.27	○
1631	板櫃川	板櫃川	福岡県	水位周知河川	H30.04.27	○
1632	樋井川	樋井川	福岡県	水位周知河川	H30.04.27	○
1633	矢矧川	矢矧川	福岡県	水位周知河川	R01.05.28	○

No.	水系名	河川名	管轄整備局名 管轄都道府県名	河川指定区分	洪水浸水想定区域	
					指定 年月日	想定最大 規模対応
1634	矢部川	沖端川	福岡県	水位周知河川	H30.04.27	○
1635	矢部川	矢部川	福岡県	水位周知河川	H30.04.27	○
1636	雷山川	雷山川	福岡県	水位周知河川	H30.04.27	○
1637	祓川	祓川	福岡県	水位周知河川	H30.04.27	○
1638	広渡川	広渡川	宮崎県	洪水予報河川	H30.12.06	○
1639	広渡川	酒谷川	宮崎県	洪水予報河川	H30.12.06	○
1640	清武川	清武川	宮崎県	洪水予報河川	H31.03.28	○
1641	一ツ瀬川	一ツ瀬川	宮崎県	水位周知河川	H30.12.06	○
1642	一ツ瀬川	三財川	宮崎県	水位周知河川	H30.12.06	○
1643	一ツ瀬川	三納川	宮崎県	水位周知河川	H30.12.06	○
1644	塩見川	塩見川	宮崎県	水位周知河川	H30.12.06	○
1645	沖田川	沖田川	宮崎県	水位周知河川	H31.03.28	○
1646	加江田川	加江田川	宮崎県	水位周知河川	H31.03.28	○
1647	潟上川	潟上川	宮崎県	水位周知河川	H31.03.28	○
1648	五ヶ瀬川	五ヶ瀬川	宮崎県	水位周知河川	H30.12.06	○
1649	五ヶ瀬川	三ヶ所川	宮崎県	水位周知河川	H30.12.06	○
1650	五ヶ瀬川	祝子川	宮崎県	水位周知河川	H30.12.06	○
1651	五ヶ瀬川	小川	宮崎県	水位周知河川	H30.12.06	○
1652	五ヶ瀬川	北川	宮崎県	水位周知河川	H30.12.06	○
1653	五十鈴川	五十鈴川	宮崎県	水位周知河川	H30.12.06	○
1654	細田川	細田川	宮崎県	水位周知河川	H31.03.28	○
1655	市木川	市木川	宮崎県	水位周知河川	H31.03.28	○
1656	耳川	耳川	宮崎県	水位周知河川	H30.12.06	○
1657	小丸川	小丸川	宮崎県	水位周知河川	H31.03.28	○
1658	石崎川	石崎川	宮崎県	水位周知河川	H31.03.28	○
1659	川内川	長江川	宮崎県	水位周知河川	R01.07.18	○
1660	大淀川	瓜田川	宮崎県	水位周知河川	H31.03.28	○
1661	大淀川	沖水川	宮崎県	水位周知河川	R01.07.18	○
1662	大淀川	丸谷川	宮崎県	水位周知河川	H30.12.06	○
1663	大淀川	岩瀬川	宮崎県	水位周知河川	H31.03.28	○
1664	大淀川	高崎川	宮崎県	水位周知河川	H31.03.28	○
1665	大淀川	新別府川	宮崎県	水位周知河川	H30.12.06	○
1666	大淀川	大谷川	宮崎県	水位周知河川	H31.03.28	○
1667	大淀川	東岳川	宮崎県	水位周知河川	R01.07.18	○
1668	大淀川	萩原川	宮崎県	水位周知河川	R01.07.18	○
1669	大淀川	八重川	宮崎県	水位周知河川	H31.03.28	○
1670	大淀川	本庄川	宮崎県	水位周知河川	H31.03.28	○
1671	福島川	福島川	宮崎県	水位周知河川	H31.03.28	○
1672	本城川	本城川	宮崎県	水位周知河川	H31.03.28	○
1673	宮村川	宮村川	長崎県	水位周知河川	R01.09.17	○
1674	郡川	郡川	長崎県	水位周知河川	H30.08.21	○
1675	江迎川	江迎川	長崎県	水位周知河川	R01.11.22	○
1676	佐々川	佐々川	長崎県	水位周知河川	H22.04.27	×

No.	水系名	河川名	管轄整備局名 管轄都道府県名	河川指定区分	洪水浸水想定区域	
					指定 年月日	想定最大 規模対応
1677	志佐川	志佐川	長崎県	水位周知河川	R01.09.20	○
1678	雪浦川	雪浦川	長崎県	水位周知河川	R01.12.06	○
1679	川棚川	川棚川	長崎県	水位周知河川	H20.03.25	×
1680	早岐川	早岐川	長崎県	水位周知河川	H22.03.12	×
1681	相浦川	相浦川	長崎県	水位周知河川	H30.02.02	○
1682	大上戸川	大上戸川	長崎県	水位周知河川	H31.03.22	○
1683	内田川	内田川	長崎県	水位周知河川	H31.03.22	○
1684	本明川	半造川	長崎県	水位周知河川	H30.08.21	○
1685	安謝川	安謝川	沖縄県	水位周知河川	H24.11.06	×
1686	安里川	安里川	沖縄県	水位周知河川	R01.11.12	○
1687	安里川	久茂地川	沖縄県	水位周知河川	R01.11.12	○
1688	安里川	真嘉比川	沖縄県	水位周知河川	R01.11.12	○
1689	国場川	国場川	沖縄県	水位周知河川	H30.12.11	○
1690	小波津川	小波津川	沖縄県	水位周知河川	R01.11.12	○
1691	天願川	天願川	沖縄県	水位周知河川	H24.11.06	×
1692	比謝川	比謝川	沖縄県	水位周知河川	H30.12.11	○

2-5-2　土砂災害警戒区域等の指定状況

（令和３年３月31日時点）

都道府県	土石流		急傾斜地の崩壊		地滑り		計	
	土砂災害警戒区域		土砂災害警戒区域		土砂災害警戒区域		土砂災害警戒区域	
		うち土砂災害特別警戒区域		うち土砂災害特別警戒区域		うち土砂災害特別警戒区域		うち土砂災害特別警戒区域
北海道	3,945	1,527	5,463	5,225	375	0	9,783	6,752
青森県	1,157	712	2,801	2,609	84	0	4,042	3,321
岩手県	5,427	4,813	5,529	5,452	123	0	11,079	10,265
宮城県	3,435	2,895	4,637	4,529	157	0	8,229	7,424
秋田県	4,130	2,964	3,190	2,936	668	0	7,988	5,900
山形県	2,177	1,360	2,231	2,152	750	0	5,158	3,512
福島県	3,380	2,526	3,382	3,351	202	0	6,964	5,877
茨城県	1,661	1,437	2,225	2,154	116	0	4,002	3,591
栃木県	3,284	2,672	3,850	3,807	97	0	7,231	6,479
群馬県	2,857	2,311	5,860	5,767	343	0	9,060	8,078
埼玉県	1,497	1,201	3,620	3,392	108	0	5,225	4,593
千葉県	629	442	10,031	9,863	152	0	10,812	10,305
東京都	1,988	1,687	13,468	11,964	30	0	15,486	13,651
神奈川県	1,683	1,130	8,676	5,212	55	0	10,414	6,342
山梨県	2,442	1,770	4,360	4,254	436	0	7,238	6,024
長野県	6,710	5,500	18,876	15,911	1,519	0	27,105	21,411
新潟県	5,357	2,650	7,312	6,328	1,447	0	14,116	8,978
富山県	1,382	875	2,843	2,779	657	1	4,882	3,655
石川県	2,115	1,725	1,911	1,865	557	0	4,583	3,590
岐阜県	7,095	5,830	8,805	8,773	96	0	15,996	14,603
静岡県	5,017	3,308	12,851	12,015	345	0	18,213	15,323
愛知県	4,588	3,506	12,346	11,713	55	0	16,989	15,219
三重県	5,245	3,997	10,601	10,371	85	0	15,931	14,368
福井県	4,533	3,547	7,045	6,901	149	0	11,727	10,448
滋賀県	2,544	1,412	4,209	3,581	78	0	6,831	4,993
京都府	6,732	4,306	10,022	9,814	59	0	16,813	14,120

都道府県	土石流		急傾斜地の崩壊		地滑り		計	
	土砂災害警戒区域		土砂災害警戒区域		土砂災害警戒区域		土砂災害警戒区域	
		うち土砂災害特別警戒区域		うち土砂災害特別警戒区域		うち土砂災害特別警戒区域		うち土砂災害特別警戒区域
大阪府	1,823	1,315	6,529	6,458	16	0	8,368	7,773
兵庫県	6,991	2,187	14,142	10,691	271	0	21,404	12,878
奈良県	3,780	3,114	6,866	6,718	164	0	10,810	9,832
和歌山県	5,502	4,751	15,794	15,529	567	0	21,863	20,280
鳥取県	2,610	1,815	3,479	3,396	120	0	6,209	5,211
島根県	13,242	2,464	18,256	15,940	721	0	32,219	18,404
岡山県	6,769	4,758	5,661	4,775	230	0	12,660	9,533
広島県	16,869	15,430	30,706	29,640	116	0	47,691	45,070
山口県	9,867	8,767	15,465	15,072	329	0	25,661	23,839
徳島県	2,262	1,935	9,815	9,692	324	0	12,401	11,627
香川県	3,260	2,322	4,612	4,268	123	0	7,995	6,590
愛媛県	6,566	5,332	7,355	7,239	767	0	14,688	12,571
高知県	5,404	1,780	13,156	5,011	261	0	18,821	6,791
福岡県	5,508	4,935	12,519	11,665	223	0	18,250	16,600
佐賀県	3,472	2,924	9,089	8,694	254	0	12,815	11,618
長崎県	4,798	4,435	26,079	25,316	1,202	0	32,079	29,751
熊本県	4,582	3,485	17,220	16,914	114	0	21,916	20,399
大分県	5,861	4,811	17,446	16,931	299	0	23,606	21,742
宮崎県	3,162	2,148	10,625	9,564	161	0	13,948	11,712
鹿児島県	7,125	4,793	15,557	13,078	92	0	22,774	17,871
沖縄県	248	87	852	369	83	0	1,183	456
合計	210,711	149,691	437,367	399,678	15,180	1	663,258	549,370

2-5-3　土砂災害ハザードマップの公表状況（全国）　（令和２年３月末現在）

都道府県名	土砂災害警戒区域を指定、または指定予定市町村数	土砂災害防止法第八条第3項に基づく土砂災害ハザードマップ公表済み市町村数※1
北海道	174	122
青森県	36	36
岩手県	33	32
宮城県	35	26
秋田県	24	20
山形県	34	34
福島県	56	42
茨城県	40	40
栃木県	22	22
群馬県	27	24
埼玉県	38	38
千葉県	50	37
東京都	55	47
神奈川県	31	31
山梨県	26	26
長野県	77	77
新潟県	29	29
富山県	14	14
石川県	17	17
岐阜県	34	34
静岡県	35	35
愛知県	37	34
三重県	27	20
福井県	17	17
滋賀県	17	17
京都府	25	25

都道府県名	土砂災害警戒区域を指定、または指定予定市町村数	土砂災害防止法第八条第3項に基づく土砂災害ハザードマップ公表済み市町村数※1
大阪府	33	33
兵庫県	38	37
奈良県	33	33
和歌山県	30	21
鳥取県	17	17
島根県	19	19
岡山県	27	26
広島県	23	23
山口県	19	19
徳島県	21	17
香川県	17	17
愛媛県	19	16
高知県	34	34
福岡県	55	55
佐賀県	20	19
長崎県	21	14
熊本県	45	41
大分県	18	14
宮崎県	26	25
鹿児島県	43	33
沖縄県	33	24
合計	1,601	1,433

※1.土砂災害防止法第八条第3項に基づく、土砂災害ハザードマップ公表済みの市町村数
令和2年3月末時点として、都道府県からの報告に基づき集計

2-5-4　道府県別雪崩危険箇所数

（平成 16 年度公表）

道府県名	雪崩危険箇所数
北海道	2,536
青森県	1,003
岩手県	177
宮城県	175
秋田県	1,630
山形県	935
福島県	187
栃木県	209
群馬県	450
新潟県	1,484
富山県	907
石川県	1,203
福井県	1,318
山梨県	86
長野県	1,292
岐阜県	1,630

道府県名	雪崩危険箇所数
静岡県	59
滋賀県	346
京都府	687
兵庫県	1,314
鳥取県	1,316
島根県	525
岡山県	696
広島県	336
合計	20,501

2-5-5　津波浸水想定の設定、津波災害警戒区域の指定及び推進計画の作成状況

令和３年３月26日現在

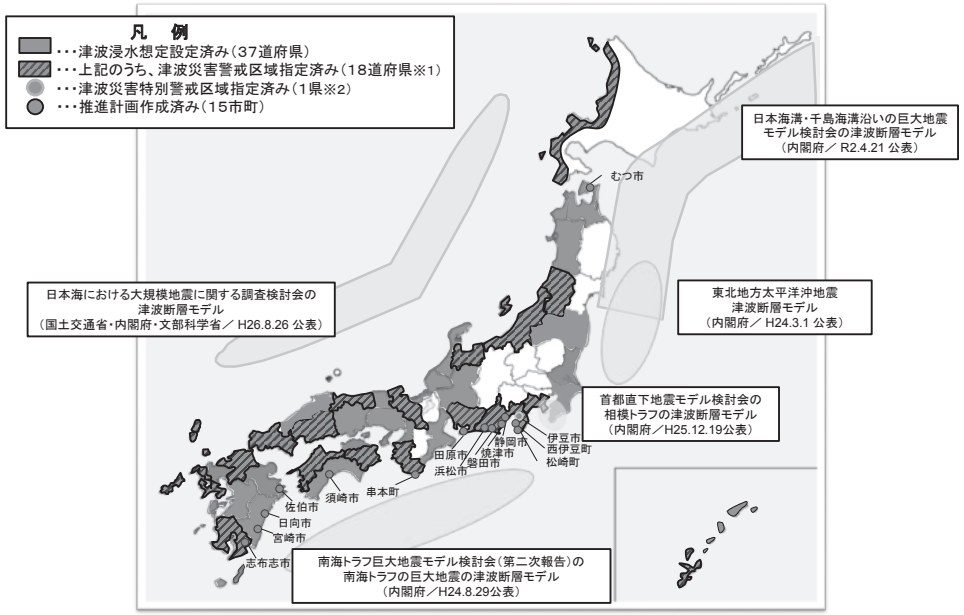

※1　北海道、新潟県、神奈川県、静岡県、和歌山県、愛媛県及び鹿児島県は一部の市町村において指定
※2　静岡県伊豆市の1市にて指定

津波浸水想定の設定状況

令和３年３月26日現在

設定済の道府県名	設定日
北海道（日本海沿岸）	平成29年2月
青森県 （下北八戸沿岸の一部） （陸奥湾、下北八戸沿岸の残部） （津軽、陸奥湾沿岸、下北八戸の一部（変更））	平成24年10月 平成25年2月 平成27年3月
秋田県	平成28年3月
山形県	平成28年3月
福島県	平成31年3月
茨城県	平成24年8月
千葉県	平成30年11月
神奈川県	平成27年3月
新潟県 （一部変更）	平成29年11月 令和2年3月
富山県	平成29年3月
石川県	平成29年5月
福井県	令和2年10月

設定済の道府県名	設定日
岐阜県	平成29年7月
静岡県 （遠州灘、駿河湾沿岸、伊豆半島沿岸の一部） （伊豆半島沿岸の一部） （伊豆半島沿岸の一部（変更））	平成25年11月 平成27年8月 令和2年3月
愛知県	平成26年11月
三重県	平成27年3月
京都府	平成28年3月
大阪府	平成25年8月
兵庫県 （阪神、淡路、神戸、播磨地域） （日本海側）	平成26年3月 平成30年3月
和歌山県	平成25年4月
鳥取県	平成30年3月
島根県	平成29年3月
岡山県	平成25年4月

設定済の道府県名	設定日
広島県	平成25年4月
山口県 （瀬戸内海沿岸） （日本海沿岸）	平成26年1月 平成27年3月
徳島県	平成24年12月
香川県	平成25年4月
愛媛県	平成25年6月
高知県	平成24年12月
福岡県	平成28年2月

設定済の道府県名	設定日
佐賀県	平成27年7月
長崎県	平成26年4月
熊本県	平成25年4月
大分県	平成26年3月
宮崎県 （一部変更）	平成25年2月 令和2年2月
鹿児島県 （一部変更）	平成26年9月 令和3年3月
沖縄県	平成27年3月

※津波浸水想定の設定日は「津波防災地域づくりに関する法律」第8条第4項に基づく国土交通大臣への報告日による

津波災害警戒区域の指定状況

令和３年３月26日現在

津波災害警戒区域

指定済みの県名	指定日
北海道（23市町村）	平成30年5月
北海道（3市町村）	平成30年6月
北海道（1町）	令和元年7月
北海道（1市）	令和2年1月
山形県（1町）	平成31年3月
山形県（2市）	令和2年3月
神奈川県（3市町）	令和元年12月
神奈川県（2市町）	令和3年3月
新潟県（12市町村）	令和2年1月
富山県	平成30年3月
静岡県（2町）	平成28年3月
静岡県（1市）	平成30年3月
静岡県（3市町）	令和2年3月
愛知県	令和元年7月
京都府	平成29年3月
和歌山県（19市町）	平成28年4月

指定済みの県名	指定日
鳥取県（7市町村）	令和元年9月
鳥取県（1市）	令和2年2月
鳥取県（1市）	令和2年3月
広島県	平成31年3月
山口県（瀬戸内海沿岸）	平成27年3月
山口県（日本海沿岸）	平成28年2月
徳島県	平成26年3月
愛媛県（4市町）	令和2年3月
愛媛県（1市）	令和2年7月
愛媛県（8市町）	令和3年3月
福岡県（17市町）	平成30年3月
福岡県（2市）	平成30年7月
長崎県	平成29年3月
鹿児島県（1市）	令和3年3月
沖縄県（39市町村）	平成30年3月
沖縄県（1町）	平成31年3月

津波災害特別警戒区域

指定済みの県名	指定日
静岡県（伊豆市）	平成30年3月

推進計画の作成状況

令和３年３月26日現在

推進計画

作成済みの市町村名	作成日
青森県むつ市	令和2年3月
静岡県焼津市	平成26年3月
静岡県浜松市	平成26年4月
静岡県磐田市	平成27年11月
静岡県静岡市	平成29年3月
静岡県伊豆市	平成29年5月
静岡県西伊豆町	令和2年3月
静岡県松崎町	令和2年5月

作成済みの市町村名	作成日
愛知県田原市	平成28年5月
和歌山県串本町	平成27年3月
高知県須崎市	平成31年3月
大分県佐伯市	平成30年3月
宮崎県宮崎市	平成27年3月
宮崎県日向市	平成28年6月
鹿児島県志布志市	平成31年3月

Ⅲ　事　業

3-1　予算

3-1-1　公共事業費の推移

（単位：億円）

	一般会計予算	公共事業費
昭和		
50	212,888	29,120
51	242,960	35,302
52	285,143	42,846
53	342,950	54,551
54	386,001	65,468
55	425,888	66,554
56	467,881	66,554
57	496,808	66,554
58	503,796	66,554
59	506,272	65,200
60	524,996	63,689
61	540,886	62,233
62	541,010	60,824
63	566,997	72,824
平成		
元	604,142	74,274
2	662,368	74,447
3	703,474	78,197
4	722,180	81,709
5	723,548	85,654
6	730,817	89,846
7	709,871	93,423
8	751,049	97,199
9	773,900	98,462
10	776,692	90,798

	一般会計予算	公共事業費
平成		
11	818,601	95,251
12	849,871	95,251
13	826,524	94,335
14	812,300	84,239
15	817,891	80,970
16	821,109	78,159
17	821,829	75,310
18	796,860	72,015
19	829,088	69,473
20	830,613	67,352
21	885,480	70,701
22	922,992	57,731
23	924,116	49,743
24	903,339	45,734
25	926,115	52,853
26	958,823	59,685
27	963,420	59,711
28	967,218	59,737
29	974,547	59,763
30	977,128	59,789
令和		
1	1,014,571	69,099
2	1,026,580	68,571
3	1,066,097	60,695

資料：国土交通省会計課資料、財務省HPより

（注）1. 計数は国費ベースである。

2. 一般会計予算との比較のため、東日本大震災に係る復旧・復興予算（全国防災を含む）を含まない。

3. 防災・減災、国土強靱化のための5か年加速化対策の初年度分は、令和2年度第3次補正予算により措置

3-1-2　治水事業費の推移

		河川関係事業費							
		計		治水事業等		海岸事業		災害復旧事業	
昭和									
50	当初予算	(7,848)	5,418	(5,226)	3,500	(215)	137	(2,407)	1,781
	補正予算	(2,088)	1,513	(1,035)	726	(23)	15	(1,031)	772
	計	(9,936)	6,931	(6,261)	4,226	(238)	152	(3,438)	2,553
51	当初予算	(9,882)	6,903	(6,333)	4,257	(252)	159	(3,298)	2,486
	補正予算	(1,631)	1,120	(777)	508	(11)	7	(843)	605
	計	(11,513)	8,023	(7,110)	4,765	(263)	166	(4,141)	3,091
52	当初予算	(12,115)	8,560	(7,720)	5,188	(292)	186	(4,102)	3,186
	補正予算	(2,293)	1,514	(1,727)	1,090	(36)	22	(530)	402
	計	(14,408)	10,074	(9,447)	6,278	(328)	208	(4,633)	3,588
53	当初予算	(13,520)	9,251	(10,468)	7,011	(365)	235	(2,687)	2,005
	補正予算	(1,086)	689	(1,048)	662	(29)	17	(10)	10
	計	(14,607)	9,940	(11,515)	7,673	(394)	252	(2,697)	2,015
54	当初予算	(15,204)	10,287	(12,916)	8,624	(435)	278	(1,852)	1,385
	補正予算	(1,116)	805	(－)	－	(－)	－	(1,116)	805
	計	(16,320)	11,092	(12,916)	8,624	(435)	278	(2,968)	2,190
55	当初予算	(16,441)	11,142	(12,999)	8,627	(436)	278	(3,006)	2,236
	補正予算	(860)	591	(－)	－	(－)	－	(860)	591
	計	(17,301)	11,733	(12,999)	8,627	(436)	278	(3,866)	2,828
56	当初予算	(16,276)	10,943	(13,008)	8,644	(436)	279	(2,831)	2,020
	補正予算	(2,732)	2,062	(－)	－	(－)	－	(2,732)	2,062
	計	(19,008)	13,005	(13,008)	8,644	(436)	279	(5,563)	4,082
57	当初予算	(16,293)	10,956	(13,147)	8,647	(441)	279	(2,705)	2,030
	補正予算	(5,187)	3,925	(△7)	△5	(△0.1)	△0.1	(5,194)	3,931
	計	(21,480)	14,881	(13,140)	8,642	(441)	278	(7,899)	5,961
58	当初予算	(16,403)	10,950	(13,238)	8,656	(444)	279	(2,722)	2,015
	補正予算	(5,118)	3,698	(5)	3	(0.1)	0.1	(5,114)	3,695
	計	(21,521)	14,648	(13,242)	8,659	(444)	279	(7,835)	5,710
59	当初予算	(15,782)	10,318	(13,350)	8,583	(446)	276	(1,986)	1,459
	補正予算	(2,129)	1,557	(2)	1	(0.05)	0.1	(2,127)	1,555
	計	(17,911)	11,875	(13,352)	8,584	(446)	276	(4,113)	3,014
60	当初予算	(16,056)	9,875	(14,056)	8,450	(448)	272	(1,552)	1,153
	補正予算	(3,797)	2,705	(3)	2	(0.04)	0.1	(3,794)	2,703
	計	(19,854)	12,580	(14,060)	8,452	(448)	272	(5,346)	3,855
61	当初予算	(15,545)	9,264	(14,290)	8,381	(451)	269	(804)	614
	補正予算	(5,026)	3,632	(355)	202	(10)	6	(4,661)	3,424
	計	(20,570)	12,895	(14,645)	8,584	(460)	274	(5,465)	4,037

（単位：億円）

		河川関係事業費							
		計		治水事業等		海岸事業		災害復旧事業	
62	当初予算	(15,803)	8,988	(14,745)	8,267	(447)	263	(612)	458
	補正予算	(7,295)	4,742	(3,290)	1,822	(88)	53	(3,916)	2,866
	計	(23,098)	13,730	(18,035)	10,089	(535)	316	(4,528)	3,324
63	当初予算	(18,878)	10,744	(17,771)	9,973	(527)	311	(581)	460
	補正予算	(4,625)	3,304	(8)	6	(0.1)	0.1	(4,617)	3,299
	計	(23,504)	14,048	(17,779)	9,979	(527)	311	(5,198)	3,759
平成									
1	当初予算	(19,252)	10,967	(18,137)	10,178	(537)	317	(578)	472
	補正予算	(4,678)	3,289	(0.3)	1	(△0.02)	△0.02	(4,678)	3,289
	計	(23,929)	14,256	(18,137)	10,179	(537)	317	(5,255)	3,761
2	当初予算	(19,310)	10,993	(18,180)	10,204	(540)	318	(591)	472
	補正予算	(6,658)	4,671	(－)	－	(－)	－	(6,658)	4,671
	計	(25,969)	15,664	(18,180)	10,204	(540)	318	(7,249)	5,143
3	当初予算	(19,559)	11,552	(18,411)	10,739	(564)	331	(584)	482
	補正予算	(5,734)	4,115	(－)	－	(－)	－	(5,734)	4,115
	計	(25,293)	15,668	(18,411)	10,739	(564)	331	(6,318)	4,598
4	当初予算	(20,388)	12,118	(19,185)	11,292	(586)	344	(618)	482
	補正予算	(7,329)	4,752	(3,445)	1,989	(91)	56	(3,792)	2,707
	計	(27,717)	16,870	(22,630)	13,281	(677)	400	(4,409)	3,189
5	当初予算	(21,238)	12,705	(20,007)	11,866	(616)	358	(616)	481
	補正予算	(13,847)	9,015	(7,080)	4,099	(203)	115	(6,564)	4,801
	計	(35,086)	21,720	(27,086)	15,965	(819)	473	(7,180)	5,282
6	当初予算	(22,006)	13,188	(20,831)	12,337	(638)	370	(537)	481
	補正予算	(4,657)	3,393	(696)	419	(8)	4	(3,953)	2,971
	計	(26,663)	16,581	(21,527)	12,756	(646)	374	(4,490)	3,452
7	当初予算	(22,819)	13,664	(21,579)	12,801	(661)	382	(579)	481
	補正予算	(13,422)	8,824	(7,044)	4,117	(210)	132	(6,168)	4,575
	計	(36,241)	22,488	(28,623)	16,918	(871)	514	(6,747)	5,056
8	当初予算	(23,781)	14,195	(22,464)	13,320	(684)	394	(634)	481
	補正予算	(4,286)	2,659	(2,111)	1,195	(57)	33	(2,118)	1,431
	計	(28,067)	16,854	(24,575)	14,515	(740)	427	(2,751)	1,912
9	当初予算	(23,900)	14,224	(22,568)	13,351	(685)	395	(646)	478
	補正予算	(3,249)	2,367	(164)	93	(△0.3)	△0.3	(3,085)	2,274
	計	(27,148)	16,591	(22,733)	13,443	(685)	395	(3,731)	2,753
10	当初予算	(21,842)	13,136	(20,599)	12,301	(613)	358	(630)	477
	補正予算	(18,207)	11,665	(11,920)	6,901	(246)	142	(6,042)	4,623
	計	(40,049)	24,801	(32,518)	19,201	(859)	500	(6,672)	5,100

		河川関係事業費							
		計		治水事業等		海岸事業		災害復旧事業	
11	当初予算	(22,359)	13,511	(21,157)	12,679	(600)	359	(602)	473
	補正予算	(9,782)	6,527	(4,820)	2,851	(134)	97	(4,828)	3,579
	計	(32,140)	20,038	(25,976)	15,530	(734)	457	(5,430)	4,052
12	当初予算	(22,474)	13,607	(21,218)	12,732	(586)	361	(670)	514
	補正予算	(7,725)	5,259	(3,882)	2,555	(148)	113	(3,695)	2,590
	計	(30,199)	18,866	(25,100)	15,287	(735)	475	(4,364)	3,104
13	当初予算	(21,715)	13,266	(20,499)	12,404	(563)	349	(653)	514
	補正予算	(8,050)	5,603	(4,647)	3,073	(153)	117	(3,250)	2,413
	計	(29,765)	18,869	(25,146)	15,477	(716)	466	(3,903)	2,927
14	当初予算	(19,148)	11,789	(18,039)	11,011	(487)	305	(622)	472
	補正予算	(5,860)	4,084	(3,730)	2,509	(117)	97	(2,013)	1,478
	計	(25,009)	15,872	(21,770)	13,520	(604)	402	(2,635)	1,950
15	当初予算	(18,498)	11,416	(17,378)	10,610	(462)	293	(658)	513
	補正予算	(1,651)	1,205	(△33)	△26	(△0.5)	△0.5	(1,685)	1,231
	計	(20,149)	12,621	(17,345)	10,585	(462)	293	(2,343)	1,744
16	当初予算	(17,403)	10,932	(16,318)	10,145	(425)	275	(660)	513
	補正予算	(8,260)	6,125	(1,250)	845	(22)	20	(6,988)	5,260
	計	(25,663)	17,058	(17,568)	10,990	(447)	295	(7,648)	5,772
17	当初予算	(16,494)	10,446	(15,487)	9,690	(392)	258	(615)	498
	補正予算	(3,603)	2,562	(774)	544	(25)	19	(2,804)	1,999
	計	(20,097)	13,008	(16,261)	10,233	(417)	278	(3,419)	2,497
18	当初予算	(15,801)	10,086	(14,821)	9,330	(373)	250	(607)	506
	補正予算	(3,507)	2,490	(725)	471	(32)	24	(2,751)	1,995
	計	(19,308)	12,576	(15,546)	9,800	(405)	274	(3,358)	2,501
19	当初予算	(15,290)	9,739	(14,312)	8,990	(359)	242	(620)	506
	補正予算	(2,896)	2,128	(999)	696	(122)	120	(1,775)	1,312
	計	(18,186)	11,867	(15,311)	9,687	(480)	362	(2,395)	1,818
20	当初予算	(14,729)	9,344	(13,768)	8,604	(345)	234	(617)	506
	補正予算	(2,828)	2,105	(1,104)	831	(36)	31	(1,688)	1,244
	計	(17,557)	11,449	(14,872)	9,435	(381)	265	(2,305)	1,750
21	当初予算	(14,127)	9,017	(13,192)	8,285	(327)	226	(607)	506
	補正予算	(4,528)	3,127	(3,835)	2,615	(148)	130	(545)	383
	計	(18,655)	12,145	(17,027)	10,900	(475)	356	(1,152)	889
22	当初予算	(8,827)	6,956	(8,073)	6,329	(124)	121	(630)	506
	補正予算	(1,150)	792	(462)	325	(1)	1	(687)	466
	計	(9,977)	7,748	(8,535)	6,653	(125)	122	(1,317)	972
23	当初予算	(8,798)	6,604	(8,007)	5,978	(118)	120	(673)	506
	補正予算	(2,823)	2,056	(205)	182	(1)	1	(2,617)	1,873
	計	(11,621)	8,661	(8,213)	6,161	(119)	121	(3,290)	2,379

		河川関係事業費							
		計		治水事業等		海岸事業		災害復旧事業	
24	当初予算	(8,434)	6,622	(7,646)	6,000	(115)	115	(673)	506
	補正予算	(5,478)	4,180	(3,624)	2,876	(65)	65	(1,789)	1,239
	計	(13,912)	10,802	(11,269)	8,876	(180)	181	(2,462)	1,745
25	当初予算	(8,543)	6,629	(7,745)	6,007	(116)	116	(682)	506
	補正予算	(2,589)	1,926	(1,216)	962	(25)	25	(1,348)	939
	計	(11,132)	8,554	(8,961)	6,968	(140)	140	(2,030)	1,446
26	当初予算	(9,156)	8,434	(8,363)	7,807	(119)	120	(673)	506
	補正予算	(1,594)	1,166	(243)	230	(3)	3	(1,348)	934
	計	(10,750)	9,600	(8,607)	8,037	(123)	123	(2,021)	1,440
27	当初予算	(9,336)	8,453	(8,516)	7,807	(140)	140	(680)	506
	補正予算	(1,913)	1,532	(705)	702	(12)	11	(1,196)	819
	計	(11,248)	9,985	(9,222)	8,509	(151)	151	(1,875)	1,325
28	当初予算	(9,239)	8,459	(8,436)	7,813	(140)	140	(663)	506
	補正予算	(3,718)	2,877	(951)	942	(15)	15	(2,752)	1,920
	計	(12,957)	11,336	(9,387)	8,755	(155)	155	(3,415)	2,426
29	当初予算	(9,000)	8,462	(8,347)	7,816	(140)	140	(514)	506
	補正予算	(3,518)	2,684	(626)	604	(13)	13	(2,879)	2,068
	計	(12,518)	11,146	(8,972)	8,420	(152)	152	(3,393)	2,574
30	当初予算	(9,177)	8,467	(8,514)	7,821	(140)	140	(523)	506
	補正予算	(6,873)	5,394	(1,731)	1,707	(29)	29	(5,113)	3,658
	計	(16,050)	13,861	(10,245)	9,528	(168)	168	(5,636)	4,165
令和									
1	当初予算	(12,202)	10,926	(11,488)	10,233	(184)	180	(529)	513
	補正予算	(6,578)	5,570	(2,480)	2,380	(57)	56	(4,041)	3,135
	計	(18,780)	16,497	(13,968)	12,612	(241)	236	(4,570)	3,648
2	当初予算	(12,477)	11,152	(11,715)	10,460	(186)	178	(576)	514
	補正予算	(10,133)	8,194	(4,489)	3,959	(52)	51	(5,592)	4,184
	計	(22,610)	19,346	(16,204)	14,419	(238)	229	(6,168)	4,698
3	当初予算	(10,368)	9,287	(9,582)	8,617	(160)	150	(626)	519

資料：国土交通省会計課資料、「水管理・国土保全局予算概要」（国土交通省水管理・国土保全局）、財務省HPより

（注）1. 計数は国費ベースである。
2. （　）書は事業費である。
3.「治水事業等」欄には、急傾斜地崩壊対策事業、都市水環境整備事業（平成14年度から）及び水資源開発事業（平成24年度から）を含む。
4.「災害復旧事業」欄には、下水道災害復旧事業（平成23年度補正予算から）及び他局の災害復旧関係費の直轄代行分等（平成29年度から）を含む。
5. 一般会計予算との比較のため、東日本大震災に係る復旧・復興予算(全国防災を含む)を含まない。
6. 防災・減災、国土強靱化のための5か年加速化対策の初年度分は、令和2年度第3次補正予算により措置する。

3-1-3　令和３年度国土交通省関係予算総括表

1.　国土交通省関係予算事業費・国費総括表

（単位：百万円）

事項	事業費						国費						備考
	令和2年度第3次補正・令和3年度					前年度	令和2年度第3次補正・令和3年度					前年度	
	合計 (A=B+C)	対前年度倍率 (A/D)	令和2年度第3次補正 (B)	令和3年度 (C)	対前年度倍率 (C/D)	(D)	合計 (E=F+G)	対前年度倍率 (E/H)	令和2年度第3次補正 (F)	令和3年度 (G)	対前年度倍率 (G/H)	(H)	
治山治水	**1,418,721**	**1.47**	**455,514**	**963,207**	**1.00**	**962,659**	**1,266,199**	**1.49**	**402,439**	**863,760**	**1.01**	**852,444**	1. 本表は、内閣府計上の沖縄振興予算のうち、国土交通省関係分を含み、国土交通省計上の北海道開発予算、離島振興予算、奄美群島振興開発予算等のうち、他省庁関係分を含まない国土交通省関係予算の総括表である。
治水	1,377,791	1.47	444,657	933,134	1.00	935,064	1,228,381	1.49	391,697	836,684	1.01	826,591	
海岸	40,930	1.48	10,857	30,073	1.09	27,595	37,818	1.46	10,742	27,076	1.05	25,853	
道路整備	**4,814,410**	**1.08**	**445,563**	**4,368,847**	**0.98**	**4,453,745**	**2,027,502**	**1.22**	**364,068**	**1,663,434**	**1.00**	**1,655,734**	
港湾空港鉄道等	**1,170,188**	**1.10**	**145,150**	**1,025,038**	**0.96**	**1,064,974**	**511,095**	**1.24**	**114,187**	**396,908**	**0.96**	**412,825**	2. 推進費等の内訳は、 防災・減災対策等強化事業推進費 28,401百万円 官民連携基盤整備推進調査費 331百万円 北海道特定特別総合開発事業推進費 4,325百万円 社会資本整備円滑化地籍整備事業費（仮称） 550百万円 である。
港湾	374,674	1.42	105,615	269,059	1.02	264,079	337,507	1.40	96,326	241,181	1.00	241,081	
空港	182,569	0.67	0	182,569	0.67	272,109	37,303	0.66	0	37,303	0.66	56,220	
都市・幹線鉄道	105,018	1.40	31,838	73,180	0.97	75,156	33,986	1.39	10,164	23,822	0.97	24,522	
新幹線	486,000	1.10	0	486,000	1.10	443,000	80,372	1.00	0	80,372	1.00	80,372	
船舶交通安全基盤	21,927	2.06	7,697	14,230	1.34	10,630	21,927	2.06	7,697	14,230	1.34	10,630	
住宅都市環境整備	**4,078,609**	**1.02**	**158,418**	**3,920,191**	**0.98**	**3,994,941**	**730,092**	**1.08**	**42,919**	**687,173**	**1.02**	**673,673**	
住宅対策	3,005,128	0.97	6,202	2,998,926	0.97	3,098,663	161,068	1.04	3,105	157,963	1.02	155,063	
宅地対策	3,868	0.73	0	3,868	0.73	5,274	0	−	0	0	−	0	
都市環境整備	1,069,613	1.20	152,216	917,397	1.03	891,004	569,024	1.10	39,814	529,210	1.02	518,610	3. 行政経費には、一般会計から自動車安全特別会計への繰戻し4,700百万円を含む。
市街地整備	526,149	1.30	114,266	411,883	1.02	403,806	113,922	1.12	11,781	102,141	1.00	102,141	
道路環境整備	512,381	1.11	31,917	480,464	1.04	462,148	424,019	1.08	22,000	402,019	1.03	391,419	
都市水環境整備	31,083	1.24	6,033	25,050	1.00	25,050	31,083	1.24	6,033	25,050	1.00	25,050	
公園水道廃棄物処理等	**132,065**	**1.48**	**14,348**	**117,717**	**1.32**	**89,210**	**83,911**	**1.43**	**11,207**	**72,704**	**1.24**	**58,704**	4. 本表のほか、委託者の負担に基づいて行う附帯・受託工事費90,985百万円がある。
下水道	89,610	1.62	6,282	83,328	1.51	55,315	46,800	1.58	3,141	43,659	1.47	29,659	
国営公園等	42,455	1.25	8,066	34,389	1.01	33,895	37,111	1.28	8,066	29,045	1.00	29,045	
社会資本総合整備	**3,984,122**	**1.29**	**943,794**	**3,040,328**	**0.98**	**3,098,735**	**2,025,441**	**1.34**	**540,329**	**1,485,112**	**0.98**	**1,512,468**	5. 本表のほか、東日本大震災復興特別会計（復旧・復興）39,776百万円がある。
社会資本整備総合交付金	1,498,360	1.01	213,579	1,284,781	0.87	1,483,173	746,875	1.03	115,747	631,128	0.87	727,746	
防災・安全交付金	2,485,762	1.54	730,215	1,755,547	1.09	1,615,562	1,278,566	1.63	424,582	853,984	1.09	784,722	
小計	**15,598,115**	**1.14**	**2,162,787**	**13,435,328**	**0.98**	**13,664,264**	**6,644,240**	**1.29**	**1,475,149**	**5,169,091**	**1.00**	**5,165,848**	6. 公共工事等の実施の時期の平準化等を図るため、2か年国債（国庫債務負担行為）399,598百万円及びゼロ国債168,772百万円を設定している。
推進費等	**43,975**	**0.93**	**0**	**43,975**	**0.93**	**47,300**	**33,607**	**0.94**	**0**	**33,607**	**0.94**	**35,657**	
一般公共事業計	**15,642,090**	**1.14**	**2,162,787**	**13,479,303**	**0.98**	**13,711,564**	**6,677,847**	**1.28**	**1,475,149**	**5,202,698**	**1.00**	**5,201,505**	
災害復旧等	**681,449**	**9.62**	**609,526**	**71,923**	**1.02**	**70,802**	**515,089**	**9.34**	**459,089**	**56,000**	**1.02**	**55,172**	7. 前年度予算額には、臨時・特別の措置を含まない。
公共事業関係計	**16,323,539**	**1.18**	**2,772,313**	**13,551,226**	**0.98**	**13,782,366**	**7,192,936**	**1.37**	**1,934,238**	**5,258,698**	**1.00**	**5,256,677**	
その他施設	**78,519**	**1.32**	**23,068**	**55,451**	**0.93**	**59,353**	**63,530**	**1.42**	**22,892**	**40,638**	**0.91**	**44,701**	8. 本表から内閣府計上の国土交通省関係分を除き、国土交通省計上の他省庁関係分等を加えた国土交通省所管の予算額は、6兆578億円である。
行政経費	−	−	−	−	−	−	**1,932,857**	**3.07**	**1,334,055**	**598,802**	**0.95**	**629,742**	
合計	−	−	−	−	−	−	**9,189,323**	**1.55**	**3,291,185**	**5,898,138**	**0.99**	**5,931,120**	
国全体公共事業関係計	−	−	−	−	−	−	**8,530,478**	**1.41**	**2,461,012**	**6,069,466**	**1.00**	**6,066,866**	

2. 令和３年度東日本大震災復興特別会計（復旧・復興）予算事業費・国費総括表

（単位：百万円）

事項	事業費		国費			備考
	令和3年度（A）	前年度（B）	令和3年度（C）	対前年度倍率（C/D）	前年度（D）	
治山治水	**0**	**1,311**	**0**	**皆減**	**1,311**	○ 本表の計数は、復興庁所管である。
治水	0	1,311	0	皆減	1,311	
道路整備	**0**	**167,682**	**0**	**皆減**	**166,165**	
港湾空港鉄道等	**0**	**10,741**	**0**	**皆減**	**10,055**	
港湾	0	10,741	0	皆減	10,055	
住宅都市環境整備	**26,679**	**0**	**22,353**	**皆増**	**0**	
住宅対策	26,679	0	22,353	皆増	0	
公園水道廃棄物処理等	**354**	**1,495**	**354**	**0.24**	**1,495**	
国営公園等	354	1,495	354	0.24	1,495	
社会資本総合整備	**10,236**	**218,476**	**7,650**	**0.06**	**119,782**	
一般公共事業計	**37,269**	**399,705**	**30,357**	**0.10**	**298,808**	
災害復旧等	**10,276**	**65,177**	**8,739**	**0.14**	**62,542**	
公共事業関係計	**47,545**	**464,882**	**39,096**	**0.11**	**361,350**	
行政経費	**－**	**－**	**680**	**0.14**	**4,809**	
合計	**－**	**－**	**39,776**	**0.11**	**366,159**	

3-1-4　令和３年度水管理・国土保全局関係予算

1.　令和３年度水管理・国土保全局関係予算総括表

（単位：百万円）

事　項	事業費						国費					
	合計（A=B+C）	対前年度倍率（A/D）	令和2年度第3次補正（B）	令和3年度（C）	対前年度倍率（C/D）	前年度（D）	合計（A=B+C）	対前年度倍率（A/D）	令和2年度第3次補正（B）	令和3年度（C）	対前年度倍率（C/D）	前年度（D）
治山治水	1,399,018	1.47	449,862	949,156	1.00	950,692	1,248,502	1.48	396,787	851,715	1.01	841,422
治水	1,377,792	1.47	444,657	933,134	1.00	935,064	1,228,381	1.49	391,697	836,684	1.01	826,591
海岸	21,227	1.36	5,205	16,022	1.03	15,628	20,121	1.36	5,090	15,031	1.01	14,831
住宅都市環境整備	31,083	1.24	6,033	25,050	1.00	25,050	31,083	1.24	6,033	25,050	1.00	25,050
都市環境整備	31,083	1.24	6,033	25,050	1.00	25,050	31,083	1.24	6,033	25,050	1.00	25,050
下水道	89,610	1.62	6,282	83,328	1.51	55,315	46,800	1.58	3,141	43,659	1.47	29,659
一般公共事業　計	1,519,711	1.47	462,177	1,057,534	1.03	1,031,057	1,326,385	1.48	405,961	920,424	1.03	896,131
							<470,311>	<9.15>		<51,943>	<1.01>	<51,404>
災害復旧等	621,766	10.79	559,189	62,577	1.09	57,609	468,611	10.30	418,368	50,243	1.10	45,514
災害復旧	506,235	12.79	465,959	40,276	1.02	39,582	376,878	11.61	342,563	34,315	1.06	32,449
災害関連	115,531	6.41	93,230	22,301	1.24	18,027	91,733	7.02	75,805	15,928	1.22	13,065
公共事業関係　計	2,141,477	1.97	1,021,367	1,120,111	1.03	1,088,666	1,794,996	1.91	824,329	970,667	1.03	941,645
行政経費	974	0.98	-	974	0.98	994	974	0.98	−	974	0.98	994
合計	2,142,451	1.97	1,021,367	1,121,085	1.03	1,089,660	1,795,970	1.91	824,329	971,641	1.03	942,639

1. 国費の＜　＞書きは、他局の災害復旧関係費の直轄代行分（令和3年度1,700百万円、前年度5,890百万円）を含む。
2. 本表のほか、
   (1) 委託者の負担に基づいて行う附帯・受託工事費として令和3年度24,530百万円、前年度20,842百万円
   (2) 国有特許発明補償費として令和3年度0百万円、前年度0百万円
   (3) 社会資本総合整備（令和2年度第3次補正 国費540,329百万円［省全体］、令和3年度 国費1,485,112百万円［省全体］）がある。
3. 前年度予算額には、臨時・特別の措置を含まない。
4. 四捨五入の関係で合計値が合わない場合がある。

2. 令和３年度「東日本大震災復興特別会計」水管理・国土保全局関係予算総括表（復興庁所管）

（単位：百万円）

事　　項	事　業　費			国　　費		
	令和3年度（A）	前年度（B）	対前年度倍率（A/B）	令和3年度（C）	前年度（D）	対前年度倍率（C/D）
治　山　治　水	0	1,311	皆減	0	1,311	皆減
治　　水	0	1,311	皆減	0	1,311	皆減
一般公共事業　計	0	1,311	皆減	0	1,311	皆減
災　害　復　旧　等	8,932	58,772	0.15	7,433	56,421	0.13
災　害　復　旧	8,932	58,772	0.15	7,433	56,421	0.13
公共事業関係　計	8,932	60,083	0.15	7,433	57,732	0.13

1. 上記計数のほか、
   (1) 委託者の負担に基づいて行う附帯工事費として前年度635百万円
   (2) 社会資本総合整備（復興）（国費7,650百万円［省全体］）
   がある。
2. 四捨五入の関係で合計値が合わない場合がある。

3-2　社会資本整備重点計画

3-2-1　第５次社会資本整備重点計画（概要）

社会資本整備重点計画について

- 社会資本整備重点計画法（平成15年法律第20号）に基づき、社会資本整備事業を重点的、効果的かつ効率的に推進するために策定する計画（閣議決定事項）
- 対象は、道路、交通安全施設、鉄道、空港、港湾、航路標識、公園・緑地、下水道、河川、砂防、地すべり、急傾斜地及び海岸並びにこれら事業と一体となってその効果を増大させるため実施される事務又は事業
- 第1次計画（平成15～19年度）、第2次計画（平成20～24年度）、第3次計画（平成24～28年度）、第4次計画（平成28～令和2年度）

主な計画事項

- 計画期間における社会資本整備事業の実施に関する重点目標
- 重点目標の達成のため、計画期間において効果的かつ効率的に実施すべき社会資本整備事業の概要
- 社会資本整備事業を重点的・効果的かつ効率的に実施するための措置等

第５次社会資本整備重点計画の概要

第4次計画からの社会情勢の変化

①激甚化・頻発化する自然災害、②人口減少等による地域社会の変化、③国内外の経済状況の変化、④加速化するインフラの老朽化、⑤デジタル革命の加速、⑥グリーン社会の実現に向けた動き（2050年カーボンニュートラル等）・ライフスタイルや価値観の多様化

✚

新型コロナウイルス感染症による変化（デジタル化の必要性、サプライチェーンの国内回帰、地方移住への関心の高まりや東京一極集中リスクの認識拡大等）

社会資本整備の取組の方向性

【社会資本整備の中長期的な目的】

- 国民が「真の豊かさ」を実感できる社会を構築する。
- そのため「安全・安心の確保」、「持続可能な地域社会の形成」、「経済成長の実現」の3つの中長期的目的に資する社会資本を重点的に整備し、ストック効果の最大化を目指す。

【5年後の短期的目標及びその達成に向けた取組の方向性】

- 3つの中長期的目的及び社会情勢の変化を踏まえ、5年後を目途に6つの短期的目標を設定。
- 特に、「新たな日常」や2050年カーボンニュートラルの実現を見据え、インフラ分野のデジタル・トランスフォーメーション（DX）や脱炭素化、サプライチェーンの強靱化・最適化、新たな人の流れを支えるための基盤整備等に取り組むことが必要。

- 目標達成に向け、社会資本整備のストック効果を最大限発揮させるためには、社会資本整備に「総力」、「インフラ経営」の視点を取り入れ、「正のスパイラル」を生み出すことが必要不可欠。

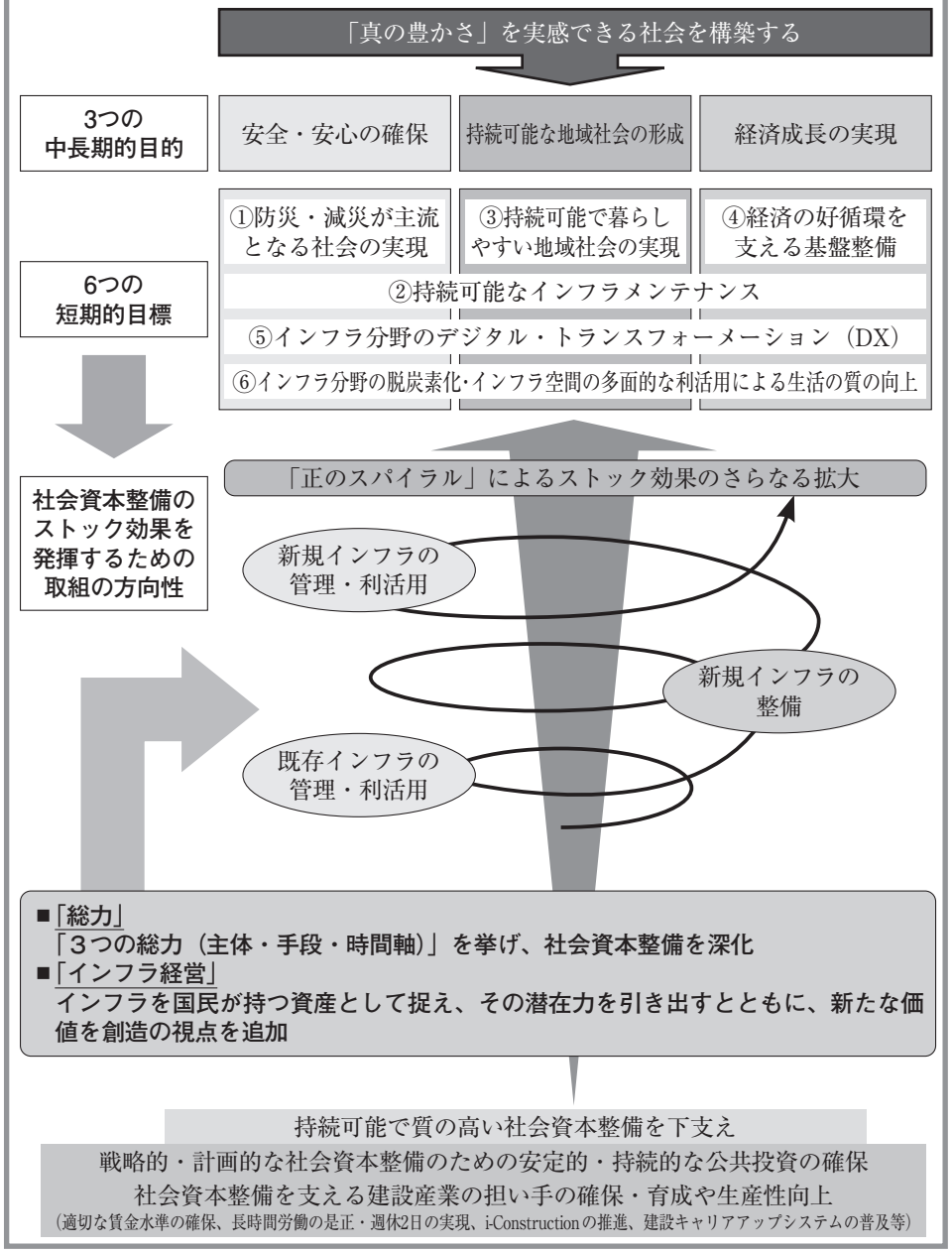

3-2-2　社会資本整備重点計画指標一覧表

＜第5次＞社会資本整備重点計画について
【計画期間】R3～R7

令和3年5月28日
閣議決定

＜河川＞

KPI

●一級水系及び二級水系において、連携して流域治水プロジェクトを策定している水系数

初期値（R元年度）	目標値（R7年度）
0	約550

●あらゆる関係者が連携して取り組む流域治水として流域対策に取り組む市町村数

初期値（R元年度）	目標値（R7年度）
536	約900

KPI

●一級河川・二級河川における戦後最大洪水等に対応した河川の整備率

	初期値（R元年度）	目標値（R7年度）
一級	約65%	約73%
二級	約62%	約71%

KPI

●利水ダムを含む既存ダムの洪水調節機能の強化

	初期値（R元年度）	目標値（R3年度）
事前放流の実施体制が整った水系の割合	0%	100%

●気候変動の影響を考慮した河川整備計画の策定数

初期値（R2年度）	目標値（R7年度）
0	約20

●最大クラスの洪水等に対応した避難確保・浸水防止措置を講じた地下街等の数

初期値（R2年度）	目標値（R7年度）
846	972

KPI

●水防法に基づき、最大クラスの洪水が発生した場合に浸水が想定される範囲等の情報を把握し周知している、一級河川・二級河川数

初期値（R2年度）	目標値（R7年度）
2,027	約17,000

●国が運用するシステムにより、最大クラスの洪水が発生した場合に浸水が想定される範囲等の情報を公開している河川数

初期値（R2年度）	目標値（R7年度）
599	約17,000

●基準水位・流量観測所における自動流量観測導入率

初期値（R2年度）	目標値（R7年度）
8.7%	100%

KPI

●最大クラスの洪水に対応したハザードマップを作成・公表し、住民の防災意識向上につながる訓練（机上訓練、情報伝達訓練、マイ・タイムライン作成講習会等）を実施した市区町村数

初期値（R2年度）	目標値（R7年度）
388	1,388

KPI

●南海トラフ地震、首都直下地震、日本海溝・千島海溝周辺海溝型地震等の大規模地震が想定されている地域等において対策が必要な①河川堤防等の整備率（計画高までの整備と耐震化）及び②水門・樋門等の耐震化率

	初期値（R元年度）	目標値（R7年度）
河川堤防等	約72%	約85%
水門・樋門等	約58%	約91%

KPI

●最大クラスの津波に対応したハザードマップを作成・公表し、住民の防災意識向上につながる訓練（机上訓練、情報伝達訓練等）を実施した市区町村数

初期値（R2年度）	目標値（R7年度）
183	257

KPI

●最大クラスの高潮に対応したハザードマップを作成・公表し、住民の防災意識向上につながる訓練（机上訓練、情報伝達訓練等）を実施した市町村数

初期値（R2年度）	目標値（R7年度）
5	95

●津波災害警戒区域を指定している都道府県数

初期値（R2年度）	目標値（R7年度）
18	37

KPI

●予防保全の考え方に基づく内水排除施設等の長寿命化対策実施率

初期値（R元年度）	目標値（R7年度）
0%	100%

KPI

●ダム：健全度評価において速やかに措置と判定されたダム管理施設の解消率

初期値（R元年度）	目標値（R7年度）
82%	96%

●洪水調整容量内の堆砂の解消率（国、水資源機構管理ダム）

初期値（R元年度）	目標値（R7年度）
64%	80%

●恒久的堆砂対策が必要なダムの解消率（都道府県管理ダム）

初期値（R元年度）	目標値（R7年度）
67%	81%

KPI

●老朽化した小規模な樋門等の無動力化実施率

初期値（R元年度）	目標値（R7年度）
31%	41%

●3次元計測データを活用した3次元河川管内図の整備率

初期値（R元年度）	目標値（R7年度）
約17%	100%

●利水ダムにおける流出入量のリアルタイム情報把握の推進

	初期値（R元年度）	目標値（R7年度）
一級水系及び二級水系の利水ダムにおける情報網整備率	18%	100%

●排水機場の遠隔監視・操作化実施率

初期値（R2年度）	目標値（R7年度）
42%	100%

●河川改修に合わせたグリーンインフラにも資する良好な自然環境の保全・再生等の推進

	初期値（R元年度）	目標値（R7年度）
特に重要な水系における湿地の再生割合	68%	80%

KPI

●水辺の賑わい創出に向け、水辺とまちが一体となった取組を実施した市区町村の数

初期値（R2年度）	目標値（R7年度）
433	658

●地域活性化に資する新たな水辺の利活用創出のため、民間事業者等と連携し社会実験を行った箇所数

初期値（R元年度）	目標値（R7年度）
49	100

＜第5次＞社会資本整備重点計画について

【計画期間】R3～R7

令和3年5月28日
閣議決定

＜防災＞

KPI

●公共土木施設の被災状況調査を行うTEC-FORCE隊員のICT機器等を活用するための訓練・研修・講習等への参加率

初期値（R2年度）	目標値（R7年度）
36%	**100%**

KPI

●地方公共団体等で維持管理に関する研修を受けた人数（河川／ダム／砂防／下水道）

初期値（R元年度）	目標値（R7年度）
4,832人	**9,900人**

＜第5次＞社会資本整備重点計画について

【計画期間】R3～R7

令和3年5月28日
閣議決定

＜砂防＞

●重要なライフライン施設が保全対象に含まれている要対策箇所における対策実施率

初期値（R元年度）	目標値（R7年度）
約29%	**約33%**

●重要交通網が保全対象に含まれている要対策箇所における対策実施率

初期値（R元年度）	目標値（R7年度）
約23%	**約27%**

●市役所、町役場及び支所が保全対象に含まれている要対策箇所における対策実施率

初期値（R元年度）	目標値（R7年度）
約30%	**約36%**

●土砂災害ハザードマップにおける土砂災害警戒区域の新規公表数

初期値（R元年度）	目標値（R7年度）
0箇所	**約56,000箇所**

●火山噴火時における降灰厚把握手法の整備に着手した火山の割合

初期値（R元年度）	目標値（R7年度）
0%	**100%**

KPI

●健全度評価において要対策と判定された砂防関係施設の解消率

初期値（R元年度）	目標値（R7年度）
91.7%	92.4%

●UAV等を活用した施設点検を実施した事業の割合

初期値（R2年度）	目標値（R7年度）
約47%	100%

●火山噴火リアルタイムハザードマップシステムにおいて運用中の火山のうち、高精度な地形データを整備した火山の割合

初期値（R元年度）	目標値（R7年度）
20%	100%

＜第5次＞社会資本整備重点計画について

【計画期間】R3～R7

令和3年5月28日
閣議決定

＜海岸＞

●海面上昇等の気候変動影響に適応した海岸保全の推進

	初期値（R元年度）	目標値（R7年度）
気候変動影響を防護目標に取り込んだ海岸の数	0	39

●ゼロメートル地帯等における海岸堤防等の津波・高潮対策

	初期値（R元年度）	目標値（R7年度）
海岸堤防等の整備率	53%	64%

●海面上昇等の影響にも適応可能となる順応的な砂浜の管理が実施されている海岸の数

初期値（R2年度）	目標値（R7年度）
1	20

●高潮浸水想定区域を指定している都道府県数

初期値（R2年度）	目標値（R7年度）
5	39

KPI

●南海トラフ地震、首都直下地震、日本海溝・千島海溝周辺海溝型地震等の大規模地震が想定されている地域等における海岸堤防等の耐震化率

初期値（R元年度）	目標値（R7年度）
56%	59%

●南海トラフ地震、首都直下地震、日本海溝・千島海溝周辺海溝型地震等の大規模地震が想定されている地域等における水門・陸閘等の安全な閉鎖体制の確保率

初期値（R元年度）	目標値（R7年度）
77%	85%

KPI

●予防保全に向けた海岸堤防等の対策実施率

初期値（R元年度）	目標値（R7年度）
84%	**87%**

＜第5次＞社会資本整備重点計画について

【計画期間】R3～R7

令和3年5月28日
閣議決定

＜下水道＞

●人口・資産が集中する地域や近年甚大な被害が発生した地域等における水害対策の推進（下水道整備等）

	初期値（R元年度）	目標値（R7年度）
下水道による都市浸水対策達成率	約60%	**約64%**

●ハード・ソフトを組み合わせた下水道浸水対策計画策定数

初期値（R元年度）	目標値（R7年度）
約170地区	**約200地区**

●水害時における下水処理場等の機能確保率

初期値（R元年度）	目標値（R8年度）
0%	**100%**

KPI

●最大クラスの内水に対応した浸水想定区域図を作成した団体数

初期値（R元年度）	目標値（R7年度）
15	**約800**

KPI

●災害時における主要な管渠、下水処理場及びポンプ場の機能確保率

	初期値（R元年度）	目標値（R7年度）
管渠	約52%	**約60%**
下水処理場	約37%	**約42%**
ポンプ場	約31%	**約38%**

KPI

●計画的な点検調査に基づく下水道管路の老朽化対策を完了した延長の割合

初期値（R元年度）	目標値（R7年度）
0%	**100%**

●適切なメンテナンスを推進するため、下水道使用料等の収入面、維持修繕費等の支出面の更なる適正化に取り組む団体数

初期値（R2年度）	目標値（R7年度）
約100団体	**約1,400団体**

●管路施設のマネジメントに向けた基本情報等の電子化の割合

初期値（R2年度）	目標値（R7年度）
36%	**100%**

KPI

●汚水処理施設の集約による広域化に取り組んだ地区数

初期値（R元年度）	目標値（R7年度）
0箇所	**300箇所**

●下水道バイオマスリサイクル率

初期値（R元年度）	目標値（R7年度）
33.8%	**45%**

KPI

●下水道分野における温室効果ガス排出削減量

初期値（H29年度）	目標値（R7年度）
210万t CO_2	**352万t CO_2**

KPI

●汚水処理人口普及率

初期値（R元年度）	目標値（R8年度）
91.7%	**95%**

●良好な水環境創出のための高度処理実施率

初期値（R元年度）	目標値（R7年度）
56.3%	**65%**

3-3　事業評価

3-3-1　計画段階評価実施事業

令和３年３月31日時点

水管理・国土保全局所管　計画段階評価実施事業　（平成24年度以降）

計画段階評価実施年度	事業区分	実施主体	都道府県（実施箇所）	事業名
H24年度	河川事業		広島県	矢口川総合内水緊急対策事業
	河川事業		大分県	山国川床上浸水対策特別緊急事業
H25年度	河川事業	北陸地方整備局	新潟県	信濃川直轄河川改修事業（中流部改修（大河津分水路を含む））
	海岸事業	関東地方整備局	神奈川県	西湘海岸直轄海岸保全施設整備事業
	河川事業	中国地方整備局	岡山県	高梁川直轄河川改修事業（小田川合流点付替え）
H26年度	ダム事業	北陸地方整備局	新潟県 長野県	大町ダム等再編事業（信濃川上流部における治水対策）
	河川事業	近畿地方整備局	京都府	由良川河川改修事業（福知山地区）
	河川事業	四国地方整備局	徳島県	那賀川河川改修事業（加茂地区）
	河川事業	四国地方整備局	高知県	仁淀川河川改修事業（宇治川）
	河川事業	四国地方整備局	高知県	仁淀川河川改修事業（日下川）
H27年度	河川事業	関東地方整備局	埼玉県	荒川直轄河川改修事業（荒川調節池群改修事業を含む）
H28年度	河川事業	東北地方整備局	宮城県	鳴瀬川直轄河川改修事業（吉田川上流部における治水対策を含む）
	河川事業	中部地方整備局	静岡県	大井川総合水系環境整備事業
	砂防事業	近畿地方整備局	和歌山県 奈良県	紀伊山系砂防事業
H29年度	ダム事業	北海道開発局	北海道	雨竜川ダム再生事業（雨竜川における治水対策）
	ダム事業	中部地方整備局	岐阜県 愛知県	矢作ダム再生事業（矢作川上流部における治水対策）

計画段階評価実施年度	事業区分	実施主体	都道府県（実施箇所）	事業名
H29年度	ダム事業	四国地方整備局	高知県	早明浦ダム再生事業（吉野川上流部における治水対策）
	砂防事業	九州地方整備局	熊本県	阿蘇山直轄砂防事業
H30年度	ダム事業	東北地方整備局	岩手県	北上川上流ダム再生事業（北上川における治水対策）
	ダム事業	関東地方整備局	群馬県	藤原・奈良俣再編ダム再生事業（利根川における既存施設機能増強）
	ダム事業	九州地方整備局	熊本県	岩瀬ダム再生事業（大淀川における治水対策）
	河川環境事業	九州地方整備局	熊本県	矢部川総合水系環境整備事業
	地すべり対策事業	中部地方整備局	長野県	天竜川中流地区地すべり対策事業
R元年度	ダム事業	近畿地方整備局	福井県	九頭竜川上流ダム再生事業（九頭竜川における既設ダムの有効活用）
	ダム事業	中国地方整備局	岡山県	旭川上流ダム再生事業（旭川における治水対策）
	ダム事業	四国地方整備局	徳島県	小見野々ダム再生事業（那賀川における治水対策）
R2年度	河川事業	関東地方整備局	栃木県	渡良瀬川上流特定構造物改築事業（中橋）
	河川事業	中部地方整備局	岐阜県	木曾川上流特定構造物改築事業（新水門川排水機場）（水門川排水機場特定構造物改築事業）
	河川事業	九州地方整備局	福岡県	筑後川総合内水緊急対策事業（筑後川における治水対策）
	河川事業	九州地方整備局	福岡県 大分県	山国川総合水系環境整備事業（山国川総合水系環境整備事業）

3-3-2　新規事業採択時評価件数の推移

【公共事業関係費】

令和３年３月31日時点

事業区分		年度・件数									年度・件数										合計
		H14	H15	H16	H17	H18	H19	H20	H21	H22	H23	H24	H25	H26	H27	H28	H29	H30	R1	R2	
河川事業	直轄事業	14	6	13	12	11	3	3		4	2	2	1	5		2	1	1		4	84
	補助事業等	23	13	10	13	15	5	8	2		4	3	2	6	2	3	1	144	110	59	423
ダム事業	直轄事業等	8	3		2	2	1	1						2		1	4	3	5	0	32
	補助事業等	4	4	1			1	1					2					1	2	1	17
砂防事業等	直轄事業	0		1	1			1			1					1	1	1		0	7
	補助事業等	186	87	59	76	70	48	84										704	257	134	1,705
海岸事業	直轄事業	0				1	1						1							0	3
	補助事業等	12	18	6	6	8	10	17										2	2	2	83
下水道事業	補助事業等																	16	28	23	67
合計	直轄事業	22	9	14	15	14	5	5	0	4	3	2	2	7		4	6	5	5	4	126
	補助事業等	225	122	76	95	93	64	110	2	0	4	3	4	6	2	3	1	867	399	219	2,295

＊新規事業採択時評価については、事業着手の前年度に実施
（補正新規については、事業評価を受けた年にカウントしている）

3-3-3　新規採択時評価実施事業

令和３年３月31日時点

水管理・国土保全局所管新規事業採択時評価一覧表

（平成23年度以降）

令和３年度予算に係る新規事業【直轄事業４件、補助事業219件】

都道府県	事業名	B/C
河川事業（直轄）4件		
栃木県	渡良瀬川上流特定構造物改築事業（中橋）	6.7
岐阜県	木曾川上流特定構造物改築事業（新水門川排水機場）	9.6
福岡県	筑後川総合内水緊急対策事業	1.9
福岡県 大分県	山国川総合水系環境整備事業	7.4
河川事業（補助）59件		
北海道	利根別川大規模特定河川事業	6.7
北海道	安平川（下流工区）大規模特定河川事業	1.7
北海道	富良野川大規模特定河川事業	1.1
北海道	芭露川大規模特定河川事業	2.0
北海道	別保川大規模特定河川事業	1.8
岩手県	気仙川大規模特定河川事業	1.3
秋田県	芋川大規模特定河川事業	2.3
秋田県	下内川大規模特定河川事業	1.8
福島県	滝川大規模特定河川事業	7.4
福島県	佐久間川大規模特定河川事業	5.9
茨城県	桜川大規模特定河川事業	10.4
茨城県	恋瀬川大規模特定河川事業	3.8
栃木県	姿川大規模特定河川事業	4.3
栃木県	名草川大規模特定河川事業	13.1
栃木県	旗川大規模特定河川事業	10.3
群馬県	男井戸川大規模特定河川事業	1.3
千葉県	長門川大規模特定河川事業	5.5
東京都	石神井川大規模特定河川事業	5.2
神奈川県	小出川大規模特定河川事業	1.4
神奈川県	境川（下流）【朝日町工区】大規模特定河川事業	2.5
横浜市	今井川大規模特定河川事業	1.7
山梨県	濁川大規模特定河川事業	13.7
山梨県	入山川大規模特定河川事業	11.1
山梨県	平等川大規模特定河川事業	38.1
山梨県	渋川大規模特定河川事業	2.0
山梨県	八糸川大規模特定河川事業	2.1
長野県	黒沢川大規模特定河川事業	31.4
長野県	皿川大規模特定河川事業	3.2
新潟県	浄土川大規模特定河川事業	20.6
新潟県	大通川大規模特定河川事業	2.4
富山県	泉川大規模特定河川事業	2.2
石川県	動橋川大規模特定河川事業	2.8
岐阜県	飛騨川大規模特定河川事業	12.1
三重県	三滝新川大規模特定河川事業	87.3
京都府	七谷川大規模特定河川事業	1.5
京都府	大谷川大規模特定河川事業	5.4
京都府	法川大規模特定河川事業	3.6
兵庫県	武庫川大規模特定河川事業	12.4
和歌山県	七瀬川大規模特定河川事業	3.1
島根県	玉川大規模特定河川事業	1.8
岡山県	笹ヶ瀬川大規模特定河川事業	38.8
岡山県	砂川大規模特定河川事業	88.6
岡山県	林田川大規模特定河川事業	5.7
山口県	土穂石川大規模特定河川事業	15.6
徳島県	善蔵川大規模特定河川事業	1.8
香川県	古川大規模特定河川事業	2.3
香川県	高瀬川・浜堂川大規模特定河川事業	9.2
愛媛県	立間川・国安川・河内川大規模特定河川事業	71.2
長崎県	早岐川大規模特定河川事業	3.3
熊本県	木葉川大規模特定河川事業	3.1
大分県	高山川大規模特定河川事業	1.3
鹿児島県	万之瀬川大規模特定河川事業	5.7
千葉県	旧江戸川事業間連携河川事業	1.4
金沢市	弓取川事業間連携河川事業	1.7
静岡県	大井川事業間連携河川事業	2.4
和歌山県	熊野川事業間連携河川事業	3.1
徳島県	日和佐川事業間連携河川事業	1.2
徳島県	那賀川事業間連携河川事業	1.5
高知県	高知地区事業間連携河川事業	8.7
【ダム事業（補助）1件】		
山口県	木屋川ダム再開発事業	1.3
【砂防等事業（補助）134件】		
北海道	居辺川大規模特定砂防等事業	1.6
北海道	ペンケオタソイ川大規模特定砂防等事業	3.9

都道府県	事業名	B/C
北海道	富良野川（下流堰堤群）大規模特定砂防等事業	2.4
栃木県	下小網中沢事業間連携砂防等事業	6.0
栃木県	天頂下沢事業間連携砂防等事業	10.7
栃木県	木下沢事業間連携砂防等事業	7.5
栃木県	新屋敷三号沢事業間連携砂防等事業	2.7
栃木県	五十部四号沢事業間連携砂防等事業	15.0
栃木県	鷺ノ宮Ａ事業間連携砂防等事業	3.3
群馬県	駒留地区事業間連携砂防等事業	2.1
埼玉県	落合地区まちづくり連携砂防等事業	18.6
長野県	竹の沢川地区まちづくり連携砂防等事業	8.6
長野県	泥沢地区まちづくり連携砂防等事業	14.4
長野県	神宮寺地区まちづくり連携砂防等事業	1.7
長野県	大熊神宮寺地区まちづくり連携砂防等事業	1.7
長野県	山手町地区まちづくり連携砂防等事業	3.4
長野県	西三才地区まちづくり連携砂防等事業	3.3
長野県	平柴地区まちづくり連携砂防等事業	6.1
新潟県	楡原（1）事業間連携砂防等事業	20.6
新潟県	西村川事業間連携砂防等事業	40.8
新潟県	椏木地区事業間連携砂防等事業	2.7
石川県	坂本平川事業間連携砂防等事業	2.3
石川県	天坂川事業間連携砂防等事業	2.8
石川県	鈴屋事業間連携砂防等事業	2.3
岐阜県	樫栃ヶ洞谷事業間連携砂防等事業	1.1
岐阜県	長見寺洞事業間連携砂防等事業	4.2
静岡県	半経寺沢事業間連携砂防等事業	31.1
静岡県	品鉢川事業間連携砂防等事業	54.9
静岡県	獅子浜南洞事業間連携砂防等事業	17.3
静岡県	水川西事業間連携砂防等事業	2.3
愛知県	新田洞第1事業間連携砂防等事業	2.0
愛知県	梁野沢事業間連携砂防等事業	3.1
愛知県	成瀬区域事業間連携砂防等事業	3.6
兵庫県	赤花川大規模特定砂防等事業	2.5
兵庫県	水根川大規模特定砂防等事業	1.5
兵庫県	山田川大規模特定砂防等事業	2.4
兵庫県	安積地区事業間連携砂防等事業	3.5
兵庫県	大原（4）地区まちづくり連携砂防等事業	12.1
兵庫県	北五葉（3）地区まちづくり連携砂防等事業	5.6
奈良県	文珠川事業間連携砂防等事業	1.3
奈良県	神田川事業間連携砂防等事業	11.7
奈良県	柳田川事業間連携砂防等事業	9.2
奈良県	石ヶ谷事業間連携砂防等事業	32.3
奈良県	泉谷川事業間連携砂防等事業	1.5
奈良県	池郷川事業間連携砂防等事業	1.1
奈良県	鹿野園沢事業間連携砂防等事業	1.7
和歌山県	西手谷川事業間連携砂防等事業	17.5
和歌山県	半沿川事業間連携砂防等事業	5.7
和歌山県	更谷谷川事業間連携砂防等事業	10.7
和歌山県	油河谷川事業間連携砂防等事業	3.2
和歌山県	城山谷川大規模特定砂防等事業	10.8
和歌山県	冷水209地区事業間連携砂防等事業	3.6
和歌山県	平野地区事業間連携砂防等事業	1.1
和歌山県	宇井苔1地区事業間連携砂防等事業	8.0
和歌山県	長滝地区事業間連携砂防等事業	1.2
和歌山県	下五味地区事業間連携砂防等事業	2.5
和歌山県	原日浦地区事業間連携砂防等事業	3.3
和歌山県	平岩地区事業間連携砂防等事業	2.8
和歌山県	早藤5地区事業間連携砂防等事業	2.1
和歌山県	釜郷原1地区事業間連携砂防等事業	4.4
和歌山県	日足2地区事業間連携砂防等事業	11.6
和歌山県	竹原2地区事業間連携砂防等事業	4.3
和歌山県	栄谷2地区まちづくり連携砂防等事業	5.8
和歌山県	西庄4地区まちづくり連携砂防等事業	9.2
和歌山県	栄谷地区まちづくり連携砂防等事業	14.4
和歌山県	園部18地区まちづくり連携砂防等事業	6.3
鳥取県	杉ヶ谷川事業間連携砂防等事業	1.3
鳥取県	大谷川事業間連携砂防等事業	1.5
鳥取県	尾上原川事業間連携砂防等事業	7.0
島根県	野波Ｄ事業間連携砂防等事業	6.2

都道府県	事業名	B/C
島根県	小三谷川事業間連携砂防等事業	3.8
島根県	蔵谷川事業間連携砂防等事業	1.6
島根県	原の谷川事業間連携砂防等事業	1.1
島根県	小池谷川事業間連携砂防等事業	2.6
島根県	洗川（波田Ａ）事業間連携砂防等事業	6.0
島根県	上横立下谷川事業間連携砂防等事業	22.1
島根県	十日市2地区事業間連携砂防等事業	1.4
岡山県	若宮谷川事業間連携砂防等事業	6.2
岡山県	中組川事業間連携砂防等事業	57.2
岡山県	本谷川事業間連携砂防等事業	51.0
岡山県	寺平川事業間連携砂防等事業	2.6
岡山県	下平地区大規模特定砂防等事業	1.3
広島県	清水川事業間連携砂防等事業	48.6
広島県	戸坂城山川まちづくり連携砂防等事業	23.8
広島県	大谷川まちづくり連携砂防等事業	94.8
広島県	安川支川16まちづくり連携砂防等事業	40.5
広島県	大毛寺川支川4まちづくり連携砂防等事業	20.3
広島県	根谷川支川99まちづくり連携砂防等事業	38.7
広島県	根谷川支川10まちづくり連携砂防等事業	20.8
広島県	桐原川支川22まちづくり連携砂防等事業	11.1
広島県	光明寺川まちづくり連携砂防等事業	38.1
広島県	小原川まちづくり連携砂防等事業	56.7
広島県	才原川まちづくり連携砂防等事業	15.7
香川県	塚原川事業間連携砂防等事業	6.0
香川県	枇杷の木谷川事業間連携砂防等事業	3.7
香川県	西川事業間連携砂防等事業	7.0
香川県	宮の尾川事業間連携砂防等事業	10.5
愛媛県	高浜駅東川まちづくり連携砂防等事業	23.9
愛媛県	高浜4号谷まちづくり連携砂防等事業	29.4
愛媛県	高浜2号谷まちづくり連携砂防等事業	22.3

都道府県	事業名	B/C
愛媛県	小川谷まちづくり連携砂防等事業	23.3
愛媛県	亀山川まちづくり連携砂防等事業	7.7
愛媛県	瘤谷川まちづくり連携砂防等事業	7.0
愛媛県	迫田Ｂ地区まちづくり連携砂防等事業	14.1
愛媛県	上谷地区まちづくり連携砂防等事業	1.9
愛媛県	御殿内地区まちづくり連携砂防等事業	4.5
愛媛県	与村井地区まちづくり連携砂防等事業	2.4
高知県	安谷川事業間連携砂防等事業	6.9
高知県	御手洗川（2）事業間連携砂防等事業	33.8
高知県	青木崎谷川事業間連携砂防等事業	9.7
高知県	犬ヶ谷川事業間連携砂防等事業	3.9
高知県	島中（2）地区事業間連携砂防等事業	1.2
福岡県	福井谷川事業間連携砂防等事業	6.1
福岡県	三光川事業間連携砂防等事業	5.2
福岡県	鹿狩川事業間連携砂防等事業	2.4
福岡県	夫婦木川事業間連携砂防等事業	21.7
福岡県	北の関川1事業間連携砂防等事業	12.7
福岡県	原谷川事業間連携砂防等事業	9.6
福岡県	船底谷川事業間連携砂防等事業	41.4
福岡県	寒水川（5）事業間連携砂防等事業	82.4
福岡県	正信川事業間連携砂防等事業	1.01
福岡県	北川右支川事業間連携砂防等事業	7.9
福岡県	北川（2）事業間連携砂防等事業	5.3
福岡県	大黒川事業間連携砂防等事業	6.5
福岡県	平榎（1）地区事業間連携砂防等事業	4.1
福岡県	平榎（2）地区事業間連携砂防等事業	1.3
福岡県	平榎（3）地区事業間連携砂防等事業	1.7
福岡県	女山（2）地区事業間連携砂防等事業	3.6
福岡県	上坂地区事業間連携砂防等事業	1.1
福岡県	穂坂地区事業間連携砂防等事業	2.4
福岡県	宮ノ尾（a）地区事業間連携砂防等事業	19.7
福岡県	高須西地区事業間連携砂防等事業	4.4

都道府県	事業名	B/C
福岡県	船越2丁目地区事業間連携砂防等事業	7.0
大分県	境川大規模特定砂防等事業	3.3
【海岸事業（補助）2件】		
静岡県	相良須々木海岸津波対策緊急事業	4.3
愛媛県	成碆海岸津波対策緊急事業	4.4
【下水道事業（補助）23件】		
北海道	平岸地区大規模雨水処理施設整備事業	1.3
福島県	いわき市下水汚泥等利活用事業	1.6
福島県	館取町地区大規模雨水処理施設整備事業	1.5
栃木県	永野川左岸第1排水区大規模雨水処理施設整備事業	3.0
千葉県	市川南地区大規模雨水処理施設整備事業	4.5
千葉県	宮崎排水区下水道床上浸水対策事業	1.1
千葉県	北部第1地区第1排水区下水道床上浸水対策事業	1.1
静岡県	追分二丁目地区大規模雨水処理施設整備事業	1.1
静岡県	大島地区大規模雨水処理施設整備事業	4.2
愛知県	生棚川排水区大規模雨水処理施設整備事業	1.4

都道府県	事業名	B/C
三重県	藤水地区ほか大規模雨水処理施設整備事業	3.0
三重県	阿瀬知排水区大規模雨水処理施設整備事業	2.0
大阪府	三宝処理区大規模雨水処理施設整備事業	1.1
兵庫県	大塩地区大規模雨水処理施設整備事業	1.1
兵庫県	広畑地区大規模雨水処理施設整備事業	2.5
兵庫県	汐入川左岸地区大規模雨水処理施設整備事業	2.2
兵庫県	兵庫東流域下水道汚泥広域処理場汚泥有効利用施設整備事業	3.2
岡山県	倉敷地区大規模雨水処理施設整備事業	1.8
広島県	三篠・観音地区大規模雨水処理施設整備事業	3.5
愛媛県	西部浄化センター下水汚泥固形燃料化事業	1.2
大分県	大分市下水汚泥燃料化事業	1.2
大分県	大分市賀来地区未普及解消事業	1.3
宮崎県	大淀処理場焼却炉代替施設整備事業	1.3

令和２年度予算に係る新規事業【直轄事業５件、補助事業399件】

都道府県	事業名	B/C
ダム事業（直轄）5件		
群馬県	藤原・奈良俣再編ダム再生事業	33.3
長野県	大町ダム等再編事業	9.9
福井県	九頭竜川上流ダム再生事業	2.3
岡山県	旭川中上流ダム再生事業	2.9
徳島県	小見野々ダム再生事業	1.9
河川事業（補助）110件		
北海道	伏古別川大規模特定河川事業	2.6
北海道	チマイベツ川大規模特定河川事業	1.3
北海道	月寒川大規模特定河川事業	1.8
北海道	無加川大規模特定河川事業	1.2
北海道	ピウカ川大規模特定河川事業	4.2
北海道	湯の川大規模特定河川事業	6.1
北海道	湯の沢川大規模特定河川事業	6.1

都道府県	事業名	B/C
青森県	高瀬川（七戸川）大規模特定河川事業	2.6
青森県	十川大規模特定河川事業	1.9
岩手県	木賊川大規模特定河川事業	12.5
岩手県	安比川大規模特定河川事業	1.6
岩手県	南川大規模特定河川事業	14.7
宮城県	雉子尾川大規模特定河川事業	1.9
宮城県	七北田川大規模特定河川事業	12.3
宮城県	南沢川大規模特定河川事業	1.2
秋田県	新城川大規模特定河川事業	2.0
山形県	吉野川大規模特定河川事業	8.7
山形県	湯尻川大規模特定河川事業	1.3
福島県	只見川大規模特定河川事業	1.1
福島県	塩野川大規模特定河川事業	11.8
福島県	濁川大規模特定河川事業	43.0

都道府県	事業名	B/C
福島県	谷田川大規模特定河川事業	10.0
栃木県	熊川大規模特定河川事業	13.3
群馬県	利根川大規模特定河川事業	6.6
群馬県	休泊川大規模特定河川事業	4.4
千葉県	一宮川大規模特定河川事業	2.0
東京都	神田川大規模特定河川事業	3.4
神奈川県	柏尾川大規模特定河川事業	1.1
神奈川県	山王川大規模特定河川事業	1.2
神奈川県	恩田川大規模特定河川事業	1.1
神奈川県	境川（上流）大規模特定河川事業	22.1
神奈川県	相模川大規模特定河川事業	1.1
神奈川県	小出川大規模特定河川事業	1.4
神奈川県	金目川大規模特定河川事業	64.9
神奈川県	境川（下流）大規模特定河川事業	2.5
神奈川県	帷子川大規模特定河川事業	1.1
神奈川県	五反田川（五反田川放水路）大規模特定河川事業	6.5
長野県	岡田川大規模特定河川事業	6.7
長野県	駒沢川大規模特定河川事業	24.5
富山県	沖田川大規模特定河川事業	5.8
石川県	米町川大規模特定河川事業	6.2
岐阜県	土岐川大規模特定河川事業	1.4
岐阜県	宮川大規模特定河川事業	3.0
岐阜県	鳥羽川大規模特定河川事業	34.2
静岡県	勝間田川大規模特定河川事業	1.9
静岡県	馬込川大規模特定河川事業	10.1
愛知県	野府川（日光川2号放水路）大規模特定河川事業	6.0
三重県	木津川大規模特定河川事業	1.3
滋賀県	姉川・高時川大規模特定河川事業	52.4
滋賀県	山賀川大規模特定河川事業	13.6
京都府	鴨川大規模特定河川事業	11.5
京都府	小西川大規模特定河川事業	2.5
大阪府	寝屋川（寝屋川流域調節池）大規模特定河川事業	8.5
大阪府	恩智川（法善寺遊水地）大規模特定河川事業	8.5
大阪府	余野川大規模特定河川事業	6.0
大阪府	大川大規模特定河川事業	2.7
大阪府	牛滝川大規模特定河川事業	2.6
大阪府	穂谷川大規模特定河川事業	191.5
兵庫県	新川・東川（統合排水機場）大規模特定河川事業	12.9

都道府県	事業名	B/C
兵庫県	夢前川大規模特定河川事業	1.2
兵庫県	山根川大規模特定河川事業	26.8
奈良県	曽我川大規模特定河川事業	1.6
奈良県	小金打川大規模特定河川事業	1.2
奈良県	富雄川大規模特定河川事業	3.7
和歌山県	古川大規模特定河川事業	1.7
和歌山県	亀の川大規模特定河川事業	99.5
和歌山県	日方川大規模特定河川事業	54.5
鳥取県	塩見川大規模特定河川事業	1.8
鳥取県	砂田川大規模特定河川事業	3.4
島根県	中川大規模特定河川事業	2.5
岡山県	備中川大規模特定河川事業	49.2
岡山県	滝川大規模特定河川事業	16.8
岡山県	旭川大規模特定河川事業	1.5
山口県	島田川大規模特定河川事業	2.9
山口県	中川大規模特定河川事業	2.2
徳島県	那賀川大規模特定河川事業	1.1
佐賀県	寒水川大規模特定河川事業	3.1
佐賀県	中池江川大規模特定河川事業	5.2
佐賀県	浜川大規模特定河川事業	13.8
長崎県	江ノ浦川大規模特定河川事業	1.1
長崎県	釣道川大規模特定河川事業	2.0
熊本県	白川大規模特定河川事業	1.1
熊本県	潤川大規模特定河川事業	2.6
大分県	山国川大規模特定河川事業	4.0
宮崎県	五十鈴川大規模特定河川事業	1.2
宮崎県	戸高川大規模特定河川事業	5.2
宮崎県	小松川大規模特定河川事業	10.7
宮崎県	広渡川大規模特定河川事業	1.2
宮崎県	三財川大規模特定河川事業	2.7
鹿児島県	大里川大規模特定河川事業	2.5
鹿児島県	大浦川大規模特定河川事業	1.3
鹿児島県	雄川大規模特定河川事業	5.3
鹿児島県	甫木川大規模特定河川事業	6.8
鹿児島県	市山川大規模特定河川事業	1.7
鹿児島県	別府川大規模特定河川事業	2.0
福島県	逢瀬川（上流）事業間連携河川事業	2.0
茨城県	大川事業間連携河川事業	1.1
茨城県	中丸川事業間連携河川事業	2.6
神奈川県	早川事業間連携河川事業	2.0
神奈川県	引地川事業間連携河川事業	1.6
新潟県	鵜川事業間連携河川事業	8.3

都道府県	事業名	B/C
静岡県	坂口谷川事業間連携河川事業	1.3
愛知県	矢作川事業間連携河川事業	19.5
大阪府	大阪広域ブロック事業間連携河川事業	7.4
大阪府	大阪西部地区（道頓堀川・住吉川）事業間連携河川事業	7.4
広島県	谷地川事業間連携河川事業	11.2
広島県	手城川事業間連携河川事業	5.0
徳島県	撫養川事業間連携河川事業	2.1
香川県	高松地区事業間連携河川事業	11.7
愛媛県	肱川事業間連携河川事業	2.9
ダム事業（補助）2件		
長野県	裾花川流域ダム再生事業	1.2
兵庫県	引原ダム再生事業	4.1
砂防等事業（補助）257件		
青森県	小国沢大規模特定砂防等事業	2.6
青森県	目倉石沢大規模特定砂防等事業	2.4
岩手県	天神の沢（4）大規模特定砂防等事業	20.1
岩手県	尾崎白浜の沢（3）大規模特定砂防等事業	10.1
岩手県	赤前上の沢（2）大規模特定砂防等事業	2.2
山形県	織機川大規模特定砂防等事業	5.5
山形県	日向川大規模特定砂防等事業	4.2
山形県	蔵王川大規模特定砂防等事業	2.2
山形県	槙の代地区大規模特定砂防等事業	1.1
福島県	叶津川事業間連携砂防等事業	1.9
茨城県	大塚地区大規模特定砂防等事業	2.6
茨城県	田尻沢大規模特定砂防等事業	2.5
栃木県	河又関根-1事業間連携砂防等事業	5.8
栃木県	付木沢事業間連携砂防等事業	5.4
栃木県	新谷沢事業間連携砂防等事業	5.8
栃木県	西耕地一号沢事業間連携砂防等事業	9.5
栃木県	田町一号沢事業間連携砂防等事業	33.2
栃木県	田町二号沢事業間連携砂防等事業	33.3
栃木県	山中沢事業間連携砂防等事業	3.4
栃木県	馬場沢事業間連携砂防等事業	10.5
栃木県	藤倉沢事業間連携砂防等事業	3.4
栃木県	神谷事業間連携砂防等事業	1.4
群馬県	房坂川事業間連携砂防等事業	5.9
埼玉県	下モ地区大規模特定砂防等事業	7.1
埼玉県	上の山地区大規模特定砂防等事業	3.4

都道府県	事業名	B/C
埼玉県	金崎地区大規模特定砂防等事業	5.4
埼玉県	桜ヶ谷地区大規模特定砂防等事業	3.8
千葉県	白狐川大規模特定砂防等事業	1.9
千葉県	佐久間森地区大規模特定砂防等事業	7.3
千葉県	貝渚事業間連携砂防等事業	5.1
千葉県	市井原事業間連携砂防等事業	6.3
神奈川県	門原沢②事業間連携砂防等事業	2.8
神奈川県	久比里1丁目Ｄ事業間連携砂防等事業	11.6
神奈川県	西浦賀町2丁目Ｂ事業間連携砂防等事業	11.6
神奈川県	岡本1丁目事業間連携砂防等事業	2.3
神奈川県	西久保西事業間連携砂防等事業	4.5
神奈川県	大沢地区大規模特定砂防等事業	5.6
神奈川県	大涌沢地区大規模特定砂防等事業	1.4
山梨県	東沢事業間連携砂防等事業	1.3
山梨県	国見沢事業間連携砂防等事業	1.1
山梨県	大津賀沢事業間連携砂防等事業	2.2
山梨県	下天神沢川事業間連携砂防等事業	5.1
山梨県	矢名沢事業間連携砂防等事業	4.7
山梨県	下谷沢事業間連携砂防等事業	2.1
山梨県	幕沢事業間連携砂防等事業	1.9
山梨県	糠蒔沢事業間連携砂防等事業	1.1
山梨県	唐沢事業間連携砂防等事業	1.4
山梨県	菅口沢事業間連携砂防等事業	2.4
山梨県	吉沢事業間連携砂防等事業	1.6
長野県	くるみ沢地区事業間連携砂防等事業	110.1
長野県	蟹沢地区事業間連携砂防等事業	36.8
長野県	高遠入沢地区事業間連携砂防等事業	1.9
長野県	濁沢川地区大規模特定砂防等事業	5.9
長野県	白川地区大規模特定砂防等事業	4.7
長野県	千石沢地区大規模特定砂防等事業	10.9
長野県	矢ノ口沢地区事業間連携砂防等事業	47.7
長野県	堂平地区事業間連携砂防等事業	10.8
長野県	佛沢地区大規模特定砂防等事業	24.8
長野県	本沢地区事業間連携砂防等事業	77.7
長野県	越ノ前沢地区事業間連携砂防等事業	21.1
長野県	桧沢地区事業間連携砂防等事業	5.5
長野県	島田沢地区大規模特定砂防等事業	10.1
長野県	尾野山地区大規模特定砂防等事業	11.5
長野県	沓掛地区大規模特定砂防等事業	2.0
長野県	西京地区事業間連携砂防等事業	2.4

都道府県	事業名	B/C
長野県	倉下地区大規模特定砂防等事業	16.2
長野県	八方岩地区大規模特定砂防等事業	2.1
長野県	外沢地区大規模特定砂防等事業	2.2
長野県	追平地区大規模特定砂防等事業	1.8
長野県	法地地区大規模特定砂防等事業	1.9
新潟県	田中川事業間連携砂防等事業	9.7
新潟県	守門川大規模特定砂防等事業	2.2
新潟県	早川大規模特定砂防等事業	1.6
新潟県	武石地区事業間連携砂防等事業	9.0
新潟県	長倉地区事業間連携砂防等事業	14.5
新潟県	長浜地区事業間連携砂防等事業	39.2
富山県	日尾谷川事業間連携砂防等事業	1.8
富山県	尾山大谷川事業間連携砂防等事業	1.3
富山県	沢連地区大規模特定砂防等事業	2.0
富山県	湯地区大規模特定砂防等事業	1.7
富山県	頭川地区大規模特定砂防等事業	2.9
富山県	大松地区事業間連携砂防等事業	2.9
富山県	本江（2）地区事業間連携砂防等事業	5.7
富山県	惣領（5）地区事業間連携砂防等事業	2.0
石川県	江津裏谷事業間連携砂防等事業	28.2
石川県	きだん谷地川事業間連携砂防等事業	10.5
石川県	真浦事業間連携砂防等事業	6.5
石川県	洲崎事業間連携砂防等事業	6.2
石川県	珠洲赤神事業間連携砂防等事業	3.9
石川県	後世川大規模特定砂防等事業	32.7
石川県	東山中大規模特定砂防等事業	2.9
岐阜県	乙坂一の谷事業間連携砂防等事業	3.9
岐阜県	別荘洞事業間連携砂防等事業	3.7
岐阜県	戸狩事業間連携砂防等事業	7.7
岐阜県	金子谷事業間連携砂防等事業	8.9
岐阜県	越シケ平谷事業間連携砂防等事業	8.0
岐阜県	吾神事業間連携砂防等事業	44.4
静岡県	勘兵衛沢事業間連携砂防等事業	47.4
静岡県	外神沢事業間連携砂防等事業	27.3
静岡県	上神増沢事業間連携砂防等事業	20.4
静岡県	うなぎ沢事業間連携砂防等事業	20.6
静岡県	気賀天神山沢事業間連携砂防等事業	66.8
静岡県	ニョウロ沢事業間連携砂防等事業	5.4
静岡県	郷島沢事業間連携砂防等事業	5.4
静岡県	谷戸沢右支川事業間連携砂防等事業	2.6

都道府県	事業名	B/C
静岡県	竹原Ｂ事業間連携砂防等事業	3.9
静岡県	両島山本事業間連携砂防等事業	1.7
愛知県	御津川第4支川事業間連携砂防等事業	6.6
愛知県	日沢（Ⅱ）区域事業間連携砂防等事業	2.1
三重県	小平谷事業間連携砂防等事業	1.8
三重県	大谷川事業間連携砂防等事業	2.0
三重県	奥出の谷（2）事業間連携砂防等事業	4.7
三重県	西ノ谷事業間連携砂防等事業	7.6
三重県	かぶち谷事業間連携砂防等事業	1.8
三重県	大川事業間連携砂防等事業	6.3
福井県	堀川大規模特定砂防等事業	4.3
福井県	田ノ谷川大規模特定砂防等事業	2.2
福井県	井根谷川事業間連携砂防等事業	15.0
福井県	境ヶ谷川事業間連携砂防等事業	16.3
滋賀県	坪谷川事業間連携砂防等事業	3.5
滋賀県	大君ヶ畑2地区事業間連携砂防等事業	3.9
京都府	猪ノ谷川事業間連携砂防等事業	23.0
京都府	炭山谷川事業間連携砂防等事業	7.1
京都府	門前川事業間連携砂防等事業	3.3
京都府	イガ口川事業間連携砂防等事業	10.4
大阪府	北川事業間連携砂防等事業	2.7
大阪府	北川支川事業間連携砂防等事業	32.8
大阪府	国分東条第三支渓事業間連携砂防等事業	8.8
大阪府	千早川支川千早川（7）事業間連携砂防等事業	21.1
大阪府	父鬼川右第一支川事業間連携砂防等事業	38.9
大阪府	近木川第一支渓事業間連携砂防等事業	11.2
大阪府	下大木渓事業間連携砂防等事業	15.2
大阪府	牛滝川右1事業間連携砂防等事業	7.3
兵庫県	高次川（2）事業間連携砂防等事業	81.4
兵庫県	三ツ森谷川事業間連携砂防等事業	3.4
兵庫県	三谷川事業間連携砂防等事業	8.2
兵庫県	山田下谷川事業間連携砂防等事業	5.3
兵庫県	青木川事業間連携砂防等事業	5.5
兵庫県	上ノ谷川事業間連携砂防等事業	43.0
兵庫県	尾鼻川（1）事業間連携砂防等事業	9.0

都道府県	事業名	B/C
兵庫県	大糠川事業間連携砂防等事業	3.6
兵庫県	高瀬川事業間連携砂防等事業	29.2
兵庫県	西山川事業間連携砂防等事業	9.1
兵庫県	浜川事業間連携砂防等事業	18.8
兵庫県	空山川事業間連携砂防等事業	5.4
兵庫県	カンダキ川事業間連携砂防等事業	9.1
兵庫県	鴨内川大規模特定砂防等事業	1.1
兵庫県	大願寺（3）地区事業間連携砂防等事業	4.3
兵庫県	林崎（2）地区事業間連携砂防等事業	5.8
奈良県	坪内地区大規模特定砂防等事業	1.9
和歌山県	あたぎ谷川大規模特定砂防等事業	16.4
鳥取県	川上川事業間連携砂防等事業	4.1
鳥取県	上サコ川事業間連携砂防等事業	4.6
鳥取県	日の詰川大規模特定砂防等事業	4.0
鳥取県	虚空蔵谷川大規模特定砂防等事業	1.7
島根県	三保市谷事業間連携砂防等事業	4.3
島根県	大谷川Ｃ事業間連携砂防等事業	3.6
島根県	清水谷川事業間連携砂防等事業	10.3
島根県	山崎川事業間連携砂防等事業	14.5
島根県	御田・二事業間連携砂防等事業	5.5
島根県	上三宅谷川事業間連携砂防等事業	3.4
島根県	エビス谷川事業間連携砂防等事業	1.3
島根県	荒磯川事業間連携砂防等事業	2.2
島根県	柳Ｃ事業間連携砂防等事業	3.6
島根県	テキレ川事業間連携砂防等事業	4.2
島根県	本郷下谷川事業間連携砂防等事業	2.5
島根県	鳴谷川大規模特定砂防等事業	1.6
島根県	牧ノ谷川大規模特定砂防等事業	1.5
岡山県	光明谷大規模特定砂防等事業	21.0
岡山県	仁堀東谷大規模特定砂防等事業	6.7
岡山県	寺下川大規模特定砂防等事業	7.3
岡山県	原川大規模特定砂防等事業	10.8
岡山県	小角地区大規模特定砂防等事業	2.0
岡山県	土居地区大規模特定砂防等事業	4.7
岡山県	園尾地区大規模特定砂防等事業	4.1
岡山県	天原地区大規模特定砂防等事業	2.4
岡山県	沼地区大規模特定砂防等事業	15.9
山口県	須川地区大規模特定砂防等事業	1.9
徳島県	成戸事業間連携砂防等事業	22.5
徳島県	川瀬事業間連携砂防等事業	2.5

都道府県	事業名	B/C
徳島県	吹事業間連携砂防等事業	2.8
徳島県	西浦事業間連携砂防等事業	18.1
徳島県	柴川事業間連携砂防等事業	2.4
徳島県	柿の尾事業間連携砂防等事業	2.9
徳島県	信正事業間連携砂防等事業	13.8
徳島県	仏子事業間連携砂防等事業	2.1
徳島県	冥地事業間連携砂防等事業	3.5
愛媛県	芹谷川事業間連携砂防等事業	11.6
愛媛県	六塚川事業間連携砂防等事業	26.6
愛媛県	大久保川事業間連携砂防等事業	2.4
愛媛県	西国道川事業間連携砂防等事業	32.6
愛媛県	隅谷川上川事業間連携砂防等事業	12.3
愛媛県	大平川事業間連携砂防等事業	6.7
愛媛県	風呂の奥川事業間連携砂防等事業	4.2
愛媛県	ドウノオク谷川事業間連携砂防等事業	17.0
愛媛県	七津川事業間連携砂防等事業	4.5
愛媛県	畦屋東川事業間連携砂防等事業	7.2
愛媛県	先新浜川事業間連携砂防等事業	1.3
愛媛県	御三戸北地区事業間連携砂防等事業	8.7
愛媛県	河口東地区事業間連携砂防等事業	5.1
高知県	日浦下地区事業間連携砂防等事業	1.6
高知県	菜切地区事業間連携砂防等事業	2.6
高知県	井窪地区事業間連携砂防等事業	2.8
福岡県	北谷川事業間連携砂防等事業	5.2
福岡県	小川内川事業間連携砂防等事業	9.9
福岡県	下西山川事業間連携砂防等事業	3.4
福岡県	七夕川事業間連携砂防等事業	31.2
福岡県	九折川事業間連携砂防等事業	3.9
福岡県	ロクシ川事業間連携砂防等事業	1.6
福岡県	峯尾川事業間連携砂防等事業	1.8
福岡県	南面里川事業間連携砂防等事業	2.1
福岡県	須田野川事業間連携砂防等事業	3.6
福岡県	川原川事業間連携砂防等事業	4.5
福岡県	油山川事業間連携砂防等事業	51.6
福岡県	四十川2事業間連携砂防等事業	45.7
福岡県	別所谷川事業間連携砂防等事業	3.2
福岡県	今宿谷川（3）事業間連携砂防等事業	32.1
福岡県	奥田川事業間連携砂防等事業	25.4
福岡県	尾倉谷川事業間連携砂防等事業	47.8
福岡県	提谷川事業間連携砂防等事業	54.2

都道府県	事業名	B/C
福岡県	志賀島川事業間連携砂防等事業	7.6
福岡県	本村川事業間連携砂防等事業	70.5
福岡県	十籠地区事業間連携砂防等事業	4.0
福岡県	三社下地区事業間連携砂防等事業	9.8
福岡県	椎葉地区事業間連携砂防等事業	4.7
福岡県	柳原地区事業間連携砂防等事業	4.0
佐賀県	井手口川第二事業間連携砂防等事業	2.9
佐賀県	末瀬川事業間連携砂防等事業	6.6
長崎県	矢の平川大規模特定砂防等事業	5.9
長崎県	下長瀬川大規模特定砂防等事業	3.4
長崎県	大野地区事業間連携砂防等事業	51.3
長崎県	白井岳地区事業間連携砂防等事業	2.2
長崎県	星鹿地区大規模特定砂防等事業	4.0
長崎県	木浦原地区大規模特定砂防等事業	1.5
熊本県	本村川2大規模特定砂防等事業	21.1
熊本県	湯舟川大規模特定砂防等事業	1.4
熊本県	高根切川大規模特定砂防等事業	1.4
熊本県	牧の内川大規模特定砂防等事業	16.6
熊本県	新所川1大規模特定砂防等事業	1.6
熊本県	敷川内川第一事業間連携砂防等事業	11.6
熊本県	川内田地区大規模特定砂防等事業	3.8
熊本県	白谷地区大規模特定砂防等事業	1.5
熊本県	筒井地区大規模特定砂防等事業	3.5
大分県	立平谷川事業間連携砂防等事業	2.5
大分県	網代川事業間連携砂防等事業	8.0
大分県	北平川事業間連携砂防等事業	3.1
大分県	平原下川事業間連携砂防等事業	2.3
大分県	板地川大規模特定砂防等事業	9.4
宮崎県	高野谷川事業間連携砂防等事業	41.3
宮崎県	瀬之口川事業間連携砂防等事業	1.6
宮崎県	大藪2地区大規模特定砂防等事業	2.3
鹿児島県	霧島川事業間連携砂防等事業	36.9
鹿児島県	木場谷1事業間連携砂防等事業	4.0
鹿児島県	川添川事業間連携砂防等事業	1.5
鹿児島県	宇都川事業間連携砂防等事業	6.9
鹿児島県	高峯川3事業間連携砂防等事業	6.5
鹿児島県	金ヶ迫1大規模特定砂防等事業	1.5
海岸事業（補助）2件		
静岡県	浜松五島海岸海岸保全施設整備連携事業	9.2
和歌山県	串本海岸海岸保全施設整備連携事業	4.5

都道府県	事業名	B/C
下水道事業（補助）28件		
宮城県	仙台駅西口地区大規模雨水処理施設整備事業	2.2
宮城県	丸森地区大規模雨水処理施設整備事業	1.03
埼玉県	東岩槻周辺地区大規模雨水処理施設整備事業	1.1
千葉県	市川南ポンプ場大規模雨水処理施設整備事業	4.4
千葉県	飯山満川地区大規模雨水処理施設整備事業	1.4
千葉県	大和田地区ほか大規模雨水処理施設整備事業	1.1
神奈川県	横浜駅周辺地区大規模雨水処理施設整備事業	1.4
神奈川県	飯島地区大規模雨水処理施設整備事業	2.9
神奈川県	三沢川地区大規模雨水処理施設整備事業	2.5
神奈川県	土橋地区大規模雨水処理施設整備事業	1.1
神奈川県	厚木排水区大規模雨水処理施設整備事業	12
新潟県	鳥屋野・万代・下所島排水区大規模雨水処理施設整備事業	1.03
新潟県	上越処理区大規模雨水処理施設整備事業	1.3
静岡県	川岸町・渋川地区大規模雨水処理施設整備事業	3.2
京都府	鳥羽処理区下水道床上浸水対策事業	4.1
京都府	伏見処理区大規模雨水処理施設整備事業	2.8
京都府	洛南処理区大規模雨水処理施設整備事業	3.3
大阪府	川面処理区大規模雨水処理施設整備事業	1.8
兵庫県	神戸駅周辺（神戸駅南地区）地区下水道床上浸水対策事業	9.3
和歌山県	中島川・松江排水区大規模雨水処理施設整備事業	2.2
岡山県	今保・白石地区下水道床上浸水対策事業	1.3
広島県	蔵王地区事業間連携下水道事業	1.2
香川県	中心市街地西部地区大規模雨水処理施設整備事業	5.7

都道府県	事業名	B/C
香川県	多肥地区大規模雨水処理施設整備事業	2.7
香川県	観音寺第2ポンプ場大規模雨水処理施設整備事業	1.2
福岡県	天神周辺地区大規模雨水処理施設整備事業	3.3

都道府県	事業名	B/C
佐賀県	佐賀地区大規模雨水処理施設整備事業	4.9
佐賀県	祐徳門前地区未普及解消事業	1.5

平成 31 年度予算に係る新規事業【直轄事業 5 件、補助事業 867 件】

都道府県	事業名	B/C
河川事業（直轄）1件		
福岡県	矢部川総合水系環境整備事業	8.3
ダム事業（直轄）3件		
岩手県	北上川上流ダム再生事業	1.2
群馬県	藤原・奈良俣再編ダム再生事業	16.3
宮崎県	岩瀬ダム再生事業	2.2
砂防等事業（直轄）1件		
静岡県	天竜川中流直轄地すべり対策事業	3.1
河川事業（補助）144件		
北海道	望月寒川大規模特定河川事業	4.4
北海道	堀株川大規模特定河川事業	5.5
北海道	富良野川（分水路）大規模特定河川事業	1.1
北海道	東八線川大規模特定河川事業	1.1
北海道	釧路川大規模特定河川事業	1.1
北海道	中の川大規模特定河川事業	2.7
北海道	安平川大規模特定河川事業	1.7
北海道	古丹別川大規模特定河川事業	1.5
北海道	利別川大規模特定河川事業	5.4
北海道	秋の川大規模特定河川事業	2.3
北海道	クサンル川大規模特定河川事業	11.5
青森県	金木川大規模特定河川事業	1.21
岩手県	北上川（上流）大規模特定河川事業	1.6
宮城県	長沼川大規模特定河川事業	4.2
秋田県	斉内川大規模特定河川事業	24.38
秋田県	太平川大規模特定河川事業	1.84
山形県	須川大規模特定河川事業	6.7
山形県	大旦川大規模特定河川事業	5.7
福島県	右支夏井川大規模特定河川事業	4.38
茨城県	相野谷川大規模特定河川事業	1.31
茨城県	中丸川大規模特定河川事業	2.65
栃木県	武名瀬川大規模特定河川事業	4.5
栃木県	武子川大規模特定河川事業	2.2

都道府県	事業名	B/C
栃木県	杣井木川大規模特定河川事業	1.2
群馬県	石田川大規模特定河川事業	1.8
埼玉県	綾瀬川大規模特定河川事業	1.548
埼玉県	原市沼川大規模特定河川事業	1.548
埼玉県	中川大規模特定河川事業	6.8447
千葉県	赤目川大規模特定河川事業	1.73
東京都	谷沢川大規模特定河川事業	1.4
東京都	神田川等大規模特定河川事業	4.7
東京都	石神井川大規模特定河川事業	3.5
東京都	境川大規模特定河川事業	2.7
神奈川県	引地川大規模特定河川事業	1.6
山梨県	芦川大規模特定河川事業	45.5
山梨県	鎌田川大規模特定河川事業	5
新潟県	中ノ口川大規模特定河川事業	28.3
新潟県	新井郷川（福島潟）大規模特定河川事業	2.4
富山県	坪野川大規模特定河川事業	14.5
富山県	鴨川大規模特定河川事業	1.6
岐阜県	境川大規模特定河川事業	3.2
岐阜県	杭瀬川大規模特定河川事業	3.3
静岡県	沼川大規模特定河川事業	3.1
愛知県	広田川大規模特定河川事業	3.9
愛知県	砂川大規模特定河川事業	3.9
愛知県	柳生川大規模特定河川事業	1.81
三重県	相川大規模特定河川事業	25
三重県	神内川大規模特定河川事業	2
福井県	大蓮寺川大規模特定河川事業	7.2
福井県	底喰川大規模特定河川事業	2.1
大阪府	寝屋川北部地下河川大規模特定河川事業	8.5
兵庫県	加古川（杉原川）大規模特定河川事業	1.9
兵庫県	津門川大規模特定河川事業	1.5
兵庫県	新川・東川大規模特定河川事業	15.6

都道府県	事業名	B/C
兵庫県	明石川大規模特定河川事業	6.3
兵庫県	別府川（水田川）大規模特定河川事業	5.2
奈良県	町並川大規模特定河川事業	1.5
和歌山県	芳養川大規模特定河川事業	1.3
和歌山県	根来川大規模特定河川事業	16.1
和歌山県	住吉川大規模特定河川事業	38.3
鳥取県	大路川大規模特定河川事業	3.4
鳥取県	水貫川大規模特定河川事業	11
鳥取県	私都川大規模特定河川事業	1.3
島根県	塩冶赤川大規模特定河川事業	10.4
島根県	湯谷川大規模特定河川事業	2.8
岡山県	六間川大規模特定河川事業	18.4
岡山県	小田川大規模特定河川事業	14.1
広島県	福川大規模特定河川事業	8.6
広島県	手城川大規模特定河川事業	5
広島県	内神川大規模特定河川事業	4.5
山口県	南若川大規模特定河川事業	3.4
山口県	阿武川大規模特定河川事業	1.4
山口県	江頭川大規模特定河川事業	5.9
徳島県	宍喰川大規模特定河川事業	16.8
徳島県	福井川大規模特定河川事業	1.7
徳島県	立江川大規模特定河川事業	1.2
徳島県	多々羅川大規模特定河川事業	1.5
香川県	本津川大規模特定河川事業	14.1
香川県	綾川大規模特定河川事業	1.1
香川県	一の谷川大規模特定河川事業	9.8
高知県	安芸川大規模特定河川事業	3.1
高知県	日下川大規模特定河川事業	1.4
福岡県	西川大規模特定河川事業	3.38
福岡県	瑞梅寺川大規模特定河川事業	10.68
福岡県	多々良川大規模特定河川事業	11.41
福岡県	花宗川大規模特定河川事業	14.25
福岡県	山田川大規模特定河川事業	5.64
福岡県	那珂川大規模特定河川事業	10.78
佐賀県	田手川大規模特定河川事業	5.8
佐賀県	松浦川大規模特定河川事業	1.3
佐賀県	晴気川大規模特定河川事業	4.8
佐賀県	西田川大規模特定河川事業	2.8
長崎県	郡川大規模特定河川事業	1.32
長崎県	有喜川大規模特定河川事業	3
熊本県	天明新川大規模特定河川事業	2.2

都道府県	事業名	B/C
熊本県	境川大規模特定河川事業	2
熊本県	大鞘川大規模特定河川事業	8.1
熊本県	黒川大規模特定河川事業	1.1
大分県	山国川大規模特定河川事業	4
大分県	二串川大規模特定河川事業	2.4
大分県	八坂川大規模特定河川事業	1.4
宮崎県	耳川大規模特定河川事業	2.6
宮崎県	横市川大規模特定河川事業	1.1
宮崎県	山田川大規模特定河川事業	1.96
鹿児島県	新川大規模特定河川事業	1.9
鹿児島県	神之川大規模特定河川事業	2.2
北海道	途別川事業間連携河川事業	2.6
青森県	十川事業間連携河川事業	1.86
山形県	誕生川事業間連携河川事業	10.8
福島県	逢瀬川事業間連携河川事業	1.94
福島県	南川事業間連携河川事業	21.38
茨城県	沢渡川事業間連携河川事業	3.99
埼玉県	新方川事業間連携河川事業	2.4398
千葉県	旧江戸川事業間連携河川事業	1.38
千葉県	一宮川事業間連携河川事業	1.99
神奈川県	相模川事業間連携河川事業	1.1
長野県	塚間川事業間連携河川事業	4.4
富山県	地久子川事業間連携河川事業	10.8
富山県	谷内川事業間連携河川事業	12.4
石川県	動橋川事業間連携河川事業	2.8
石川県	高橋川事業間連携河川事業	9.7
岐阜県	金草川事業間連携河川事業	3.8
静岡県	大井川事業間連携河川事業	2.5
静岡県	小潤井川事業間連携河川事業	9.66
静岡県	太田川事業間連携河川事業	43
静岡県	安間川事業間連携河川事業	3.09
愛知県	大田川事業間連携河川事業	3.8
愛知県	天白川事業間連携河川事業	8.9
愛知県	矢作古川事業間連携河川事業	3.9
三重県	志登茂川事業間連携河川事業	19.17
三重県	熊野川事業間連携河川事業	3.1
名古屋市	堀川事業間連携河川事業	2.2
名古屋市	山崎川事業間連携河川事業	12.2
京都府	高野川事業間連携河川事業	5.3
兵庫県	八家川事業間連携河川事業	1.9
奈良県	葛下川事業間連携河川事業	7.5
和歌山県	熊野川事業間連携河川事業	3.1

都道府県	事業名	B/C
高知県	高知地区（舟入川、国分川、下田川、介良川）事業間連携河川事業	4.3
福岡県	沖端川事業間連携河川事業	11.72
福岡県	塩塚川事業間連携河川事業	4.63
北九州市	紫川事業間連携河川事業	2.8
北九州市	神嶽川事業間連携河川事業	9.4
佐賀県	本庄江事業間連携河川事業	2.5
宮崎県	有水川事業間連携河川事業	5.1
ダム事業（補助）1件		
北海道	佐幌ダム再生事業	1.2
砂防等事業（補助）704件		
北海道	大曲の沢川事業間連携砂防等事業	2
北海道	右の沢川事業間連携砂防等事業	5.4
北海道	神社川事業間連携砂防等事業	7.3
北海道	山栗川事業間連携砂防等事業	1.2
北海道	外記川事業間連携砂防等事業	1.1
北海道	茂尻元町沢川事業間連携砂防等事業	15.8
北海道	トンナイ川事業間連携砂防等事業	3.2
北海道	山越駅裏沢事業間連携砂防等事業	2.4
北海道	佐主の沢川事業間連携砂防等事業	2.4
北海道	富良野川（2号堰堤）事業間連携砂防等事業	4.8
北海道	支湧別川事業間連携砂防等事業	4.3
北海道	ペレケ川事業間連携砂防等事業	8.9
北海道	東二号の沢川事業間連携砂防等事業	2.5
北海道	豊里第三事業間連携砂防等事業	33.6
北海道	芦別本町事業間連携砂防等事業	28.4
北海道	南茅部川汲事業間連携砂防等事業	2.5
北海道	厚沢部本町1事業間連携砂防等事業	1.2
北海道	留萌南町4丁目2事業間連携砂防等事業	1.1
北海道	パンケ新得川大規模特定砂防事業	2
北海道	九号川大規模特定砂防事業	1.9
北海道	ペケレベツ川大規模特定砂防事業	7.6
北海道	芽室川大規模特定砂防事業	7.5
北海道	造林沢川大規模特定砂防事業	7.6
北海道	パンケヌシ川大規模特定砂防事業	1.8
北海道	珊内川大規模特定砂防事業	3.3
青森県	下森合沢事業間連携砂防等事業	6.45
青森県	蔵館沢事業間連携砂防等事業	20.85
青森県	白沢事業間連携砂防等事業	5.58
青森県	郷沢川事業間連携砂防等事業	2.04

都道府県	事業名	B/C
青森県	小湯ノ沢川事業間連携砂防等事業	3.16
青森県	中白糠沢事業間連携砂防等事業	5.65
青森県	南浮田町区域事業間連携砂防等事業	3
岩手県	外水沢事業間連携砂防等事業	8.8
岩手県	岩の目の沢事業間連携砂防等事業	1.2
岩手県	スキー場南沢事業間連携砂防等事業	7.8
岩手県	平笠東沢事業間連携砂防等事業	7
秋田県	オンデの沢事業間連携砂防等事業	3
秋田県	茶の沢川事業間連携砂防等事業	16.7
秋田県	オバコ沢事業間連携砂防等事業	7.2
秋田県	小渕地区事業間連携砂防等事業	1.2
山形県	下荻下沢事業間連携砂防等事業	1.3
山形県	川樋沢4事業間連携砂防等事業	15.1
山形県	釜ノ沢事業間連携砂防等事業	8.2
山形県	不動沢事業間連携砂防等事業	2.5
山形県	大波渡川事業間連携砂防等事業	5.1
山形県	中田事業間連携砂防等事業	5.2
山形県	鴨の谷地地区事業間連携砂防等事業	1.4
山形県	梅ヶ平山地区事業間連携砂防等事業	2.7
山形県	砂沢地区事業間連携砂防等事業	2.2
山形県	赤山地区事業間連携砂防等事業	1.3
福島県	備前作沢事業間連携砂防等事業	28.8
福島県	大作沢事業間連携砂防等事業	19.5
福島県	長沢事業間連携砂防等事業	1.8
福島県	仲折戸沢事業間連携砂防等事業	2.9
茨城県	鍬柄平沢事業間連携砂防等事業	2.4
茨城県	中嶋入沢事業間連携砂防等事業	6
茨城県	立野沢事業間連携砂防等事業	5.3
栃木県	下西の入沢事業間連携砂防等事業	1.3
栃木県	小岩花沢事業間連携砂防等事業	1.1
栃木県	島田沢事業間連携砂防等事業	2.7
栃木県	井戸ノ沢事業間連携砂防等事業	6.8
栃木県	久保入沢事業間連携砂防等事業	12.8
栃木県	大山寺沢事業間連携砂防等事業	6.4
栃木県	天頂上沢事業間連携砂防等事業	1.5
栃木県	柳田沢事業間連携砂防等事業	3.2
栃木県	川東沢三号事業間連携砂防等事業	4.6
栃木県	曲屋沢事業間連携砂防等事業	11.9
栃木県	仲丸事業間連携砂防等事業	4
栃木県	光崎Ｉ－Ａ事業間連携砂防等事業	1.5
栃木県	三反畑Ｉ－Ａ事業間連携砂防等事業	1.8
群馬県	葦ノ沢事業間連携砂防等事業	3.9

都道府県	事業名	B/C
群馬県	田城沢事業間連携砂防等事業	35
群馬県	東ノ入沢事業間連携砂防等事業	2.1
群馬県	房川事業間連携砂防等事業	5.2
群馬県	中関地区事業間連携砂防等事業	3.5
群馬県	生須地区事業間連携砂防等事業	1.8
群馬県	関口地区事業間連携砂防等事業	3.3
群馬県	中棚地区事業間連携砂防等事業	3.9
群馬県	高戸谷（老神1）地区事業間連携砂防等事業	3.8
埼玉県	川俣事業間連携砂防等事業	5.9
埼玉県	下モ事業間連携砂防等事業	3.05
千葉県	大川事業間連携砂防等事業	2.1
千葉県	平群事業間連携砂防等事業	4.6
千葉県	吉沢事業間連携砂防等事業	3.3
千葉県	東事業間連携砂防等事業	4.5
千葉県	山中事業間連携砂防等事業	2.2
千葉県	天津2事業間連携砂防等事業	2
神奈川県	エンマの沢事業間連携砂防等事業	25.6
神奈川県	吉ノ沢事業間連携砂防等事業	5.1
神奈川県	瀬戸沢事業間連携砂防等事業	11.6
神奈川県	早雲山事業間連携砂防等事業	4.7
神奈川県	東逸見町Ｅ事業間連携砂防等事業	18.6
神奈川県	道中事業間連携砂防等事業	4.7
神奈川県	ハイランド1丁目Ｂ事業間連携砂防等事業	2.5
山梨県	日川（塩山）事業間連携砂防等事業	6.8
山梨県	中の入沢事業間連携砂防等事業	1.4
山梨県	天狗沢事業間連携砂防等事業	2.4
山梨県	身延川事業間連携砂防等事業	1.8
山梨県	南俣川－2事業間連携砂防等事業	16.3
山梨県	下川事業間連携砂防等事業	1.4
山梨県	小沢川事業間連携砂防等事業	3.4
山梨県	滝の沢川事業間連携砂防等事業	2.6
山梨県	平久住沢事業間連携砂防等事業	1.4
山梨県	西沢川事業間連携砂防等事業	3.3
山梨県	芦沢川事業間連携砂防等事業	9.4
山梨県	柳原沢事業間連携砂防等事業	2.6
山梨県	朝沢事業間連携砂防等事業	32.3
山梨県	七里岩事業間連携砂防等事業	4
山梨県	押手沢事業間連携砂防等事業	1.4
山梨県	天神林事業間連携砂防等事業	2.8
山梨県	横道事業間連携砂防等事業	4.3

都道府県	事業名	B/C
山梨県	西根熊事業間連携砂防等事業	1.5
山梨県	彦田の3事業間連携砂防等事業	1.8
長野県	丸山沢事業間連携砂防等事業	2.2
長野県	所沢事業間連携砂防等事業	8.2
長野県	大森沢事業間連携砂防等事業	5.9
長野県	秋山沢事業間連携砂防等事業	2.9
長野県	大月川事業間連携砂防等事業	5.5
長野県	栃木川事業間連携砂防等事業	72.9
長野県	御屋敷の沢事業間連携砂防等事業	4.7
長野県	此入沢事業間連携砂防等事業	4
長野県	四泊川事業間連携砂防等事業	5.6
長野県	上手沢事業間連携砂防等事業	37.1
長野県	内の山沢事業間連携砂防等事業	4.9
長野県	大沢川事業間連携砂防等事業	33.6
長野県	栃久保川事業間連携砂防等事業	26.1
長野県	前島川大規模特定砂防事業	13.7
長野県	矢の沢事業間連携砂防等事業	2.7
長野県	唐沢川事業間連携砂防等事業	15.4
長野県	楡沢事業間連携砂防等事業	79.6
長野県	栗代川大規模特定砂防事業	2.9
長野県	小池沢大規模特定砂防事業	4.5
長野県	大古川事業間連携砂防等事業	6.6
長野県	中の村沢事業間連携砂防等事業	2.6
長野県	尻平沢事業間連携砂防等事業	1.8
長野県	大沢事業間連携砂防等事業	2.6
長野県	万郡沢事業間連携砂防等事業	91.1
長野県	ゼンメイ沢事業間連携砂防等事業	8.3
長野県	川鳥沢事業間連携砂防等事業	9.3
長野県	馬沢事業間連携砂防等事業	1.7
長野県	海岸寺沢事業間連携砂防等事業	11.6
長野県	樽沢川事業間連携砂防等事業	20.4
長野県	内の巻川事業間連携砂防等事業	2.2
長野県	西の入事業間連携砂防等事業	25.4
長野県	寒沢事業間連携砂防等事業	20.1
長野県	蛇抜沢事業間連携砂防等事業	23.5
長野県	田草川事業間連携砂防等事業	15.3
長野県	戸立沢事業間連携砂防等事業	6.6
長野県	横湯川事業間連携砂防等事業	17.3
長野県	滝の沢事業間連携砂防等事業	8.1
長野県	知見寺沢事業間連携砂防等事業	12.7
長野県	栃平沢事業間連携砂防等事業	4.3
長野県	芦澤事業間連携砂防等事業	2.7

都道府県	事業名	B/C
長野県	ビャクボ沢事業間連携砂防等事業	14.2
長野県	月岡沢事業間連携砂防等事業	5
長野県	長見山沢北事業間連携砂防等事業	18.9
長野県	栂池沢事業間連携砂防等事業	2.9
長野県	堂の沢事業間連携砂防等事業	1.6
長野県	北湯原沢事業間連携砂防等事業	2
長野県	矢沢事業間連携砂防等事業	1.5
長野県	段ノ原沢事業間連携砂防等事業	5.4
長野県	引の田地区事業間連携砂防等事業	2.5
長野県	浅川南部地区事業間連携砂防等事業	18.2
長野県	落合地区事業間連携砂防等事業	11.7
長野県	高鼻地区事業間連携砂防等事業	3.5
長野県	峯方下地区事業間連携砂防等事業	1.1
長野県	栂池地区事業間連携砂防等事業	1.6
長野県	黒倉地区事業間連携砂防等事業	1.8
長野県	市場1号地区事業間連携砂防等事業	3.2
長野県	大沢地区事業間連携砂防等事業	2
長野県	神久地区事業間連携砂防等事業	5.5
長野県	虫尾地区事業間連携砂防等事業	1.1
長野県	村山地区事業間連携砂防等事業	9.3
長野県	大河地区事業間連携砂防等事業	1.7
長野県	福島地区事業間連携砂防等事業	3.8
新潟県	下の沢川事業間連携砂防等事業	2.7
新潟県	乙吉川事業間連携砂防等事業	2.7
新潟県	水上川1事業間連携砂防等事業	12.4
新潟県	峠沢事業間連携砂防等事業	24.1
新潟県	日尻沢事業間連携砂防等事業	5.5
新潟県	土口川事業間連携砂防等事業	30
新潟県	水頭川事業間連携砂防等事業	2.9
新潟県	品木沢事業間連携砂防等事業	2
新潟県	中里大門川事業間連携砂防等事業	11.5
新潟県	澄川事業間連携砂防等事業	3.8
新潟県	北山川事業間連携砂防等事業	6.6
新潟県	南沢事業間連携砂防等事業	3.4
新潟県	筒石川事業間連携砂防等事業	3.5
新潟県	丹原川事業間連携砂防等事業	3.3
新潟県	十二社川事業間連携砂防等事業	9.9
新潟県	矢代川事業間連携砂防等事業	4.8
新潟県	焼山川事業間連携砂防等事業	19.3
新潟県	火打山川事業間連携砂防等事業	3.2
新潟県	五十島地区事業間連携砂防等事業	22.9
新潟県	朝日川地区事業間連携砂防等事業	6.6

都道府県	事業名	B/C
新潟県	寺泊地区事業間連携砂防等事業	70.2
新潟県	虫野地区事業間連携砂防等事業	20.3
新潟県	松之山地区事業間連携砂防等事業	3.9
新潟県	小谷地区事業間連携砂防等事業	1.4
新潟県	峠地区事業間連携砂防等事業	2.2
新潟県	木和田原事業間連携砂防等事業	6.4
新潟県	久木太事業間連携砂防等事業	5.8
新潟県	須川南地区事業間連携砂防等事業	1.3
新潟県	武能地区事業間連携砂防等事業	24.3
新潟県	向山地区事業間連携砂防等事業	2.6
新潟県	他屋ノ上地区事業間連携砂防等事業	45.1
新潟県	十菅平地区事業間連携砂防等事業	43.8
新潟県	鳥屋・倉下地区事業間連携砂防等事業	3.8
新潟県	青ぬけ地区事業間連携砂防等事業	1.1
富山県	野積川事業間連携砂防等事業	2
富山県	百瀬川事業間連携砂防等事業	2.5
富山県	谷内谷事業間連携砂防等事業	1.17
富山県	二上（3）事業間連携砂防等事業	23.7
富山県	二上（2）事業間連携砂防等事業	10.3
富山県	山川事業間連携砂防等事業	7.64
富山県	打尾川事業間連携砂防等事業	2.7
富山県	池川事業間連携砂防等事業	2.26
富山県	太美谷事業間連携砂防等事業	3.4
富山県	後谷（2）事業間連携砂防等事業	3.97
富山県	田川谷内川（2）事業間連携砂防等事業	4.31
富山県	内山事業間連携砂防等事業	1.51
富山県	下横尾谷事業間連携砂防等事業	7.89
富山県	石谷川事業間連携砂防等事業	1.4
富山県	内生谷西沢事業間連携砂防等事業	15.89
富山県	寺谷敷谷川事業間連携砂防等事業	5.29
富山県	浦谷川事業間連携砂防等事業	9.47
富山県	西谷川事業間連携砂防等事業	2.5
富山県	片地事業間連携砂防等事業	1.5
富山県	上坂谷事業間連携砂防等事業	3.4
富山県	下嵐谷事業間連携砂防等事業	1.42
富山県	石戸前谷事業間連携砂防等事業	3.7
富山県	雑穀谷事業間連携砂防等事業	3
富山県	大岩川事業間連携砂防等事業	2.41
富山県	小豆谷事業間連携砂防等事業	2.5
富山県	諏訪町地区事業間連携砂防等事業	2.14

都道府県	事業名	B/C
富山県	北山地区事業間連携砂防等事業	1.88
富山県	長坂地区事業間連携砂防等事業	2.2
富山県	坪野地区事業間連携砂防等事業	1.3
富山県	大島地区事業間連携砂防等事業	2.9
石川県	吉野下川事業間連携砂防等事業	2.4
石川県	三坂中事業間連携砂防等事業	2.5
石川県	三坂下事業間連携砂防等事業	2.2
石川県	犀川GB（高尾川）事業間連携砂防等事業	35.1
石川県	袋板屋川事業間連携砂防等事業	16.4
石川県	本土寺川事業間連携砂防等事業	21.9
石川県	小江添沢事業間連携砂防等事業	6.2
石川県	此木2号事業間連携砂防等事業	5.6
石川県	波並2号事業間連携砂防等事業	5.4
石川県	宅田川事業間連携砂防等事業	5
石川県	土口川2号事業間連携砂防等事業	21.8
石川県	泥ノ木事業間連携砂防等事業	3.8
石川県	桑島事業間連携砂防等事業	10.1
石川県	松尾事業間連携砂防等事業	8.3
石川県	石休場事業間連携砂防等事業	3.3
石川県	中斉事業間連携砂防等事業	3
石川県	中平事業間連携砂防等事業	2.6
石川県	東山事業間連携砂防等事業	1.7
石川県	北河内事業間連携砂防等事業	9.3
石川県	上麦口事業間連携砂防等事業	3.5
石川県	比良事業間連携砂防等事業	2.4
石川県	杉平3号事業間連携砂防等事業	4.1
石川県	馬渡事業間連携砂防等事業	1.3
石川県	真浦2号事業間連携砂防等事業	2.5
岐阜県	志津北谷事業間連携砂防等事業	52.8
岐阜県	上ノ谷事業間連携砂防等事業	1.5
岐阜県	滝根谷事業間連携砂防等事業	2.2
岐阜県	亀野谷事業間連携砂防等事業	39.8
岐阜県	寺洞事業間連携砂防等事業	12.1
岐阜県	寺ヶ洞事業間連携砂防等事業	2.6
岐阜県	中河原谷事業間連携砂防等事業	7.5
岐阜県	蓮原川事業間連携砂防等事業	3.1
岐阜県	高垣洞事業間連携砂防等事業	28.1
岐阜県	広島上谷事業間連携砂防等事業	5.4
岐阜県	黒田川事業間連携砂防等事業	2.2
岐阜県	コブトチ谷事業間連携砂防等事業	10
岐阜県	新田洞谷事業間連携砂防等事業	3

都道府県	事業名	B/C
岐阜県	洞野川事業間連携砂防等事業	4.6
岐阜県	洞ノ口谷事業間連携砂防等事業	6.1
岐阜県	乙原事業間連携砂防等事業	1.9
岐阜県	樫事業間連携砂防等事業	2.9
岐阜県	町1事業間連携砂防等事業	3.4
岐阜県	森2事業間連携砂防等事業	1.9
岐阜県	腰細1事業間連携砂防等事業	1.8
岐阜県	舟野事業間連携砂防等事業	4.9
岐阜県	瓜巣4事業間連携砂防等事業	1.6
静岡県	西の平沢事業間連携砂防等事業	10.1
静岡県	芋堀寺沢事業間連携砂防等事業	27.1
静岡県	土井戸南沢事業間連携砂防等事業	7.3
静岡県	湯谷北沢事業間連携砂防等事業	7.8
静岡県	口坂本事業間連携砂防等事業	2.2
静岡県	口坂本No.2事業間連携砂防等事業	1.8
静岡県	上西之谷事業間連携砂防等事業	4.4
静岡県	竹原事業間連携砂防等事業	5.2
静岡県	原事業間連携砂防等事業	2.1
静岡県	水川橋向事業間連携砂防等事業	1.6
静岡県	平松藪下B事業間連携砂防等事業	2.6
静岡県	下平田事業間連携砂防等事業	1.8
愛知県	水野川第12支川事業間連携砂防等事業	3.51
愛知県	男川第7支川事業間連携砂防等事業	2.2
愛知県	竜泉寺川第6支川事業間連携砂防等事業	3.68
愛知県	竜泉寺川第1支川事業間連携砂防等事業	3.69
愛知県	山綱川第6支川事業間連携砂防等事業	12.8
愛知県	駒山川事業間連携砂防等事業	10.2
愛知県	井戸川沢事業間連携砂防等事業	2.7
愛知県	小田木川第6支川事業間連携砂防等事業	6.8
愛知県	力石川第7支川事業間連携砂防等事業	4
愛知県	矢作川第79支川事業間連携砂防等事業	4.2
愛知県	松久保沢事業間連携砂防等事業	2.22
愛知県	飯野川第13支川事業間連携砂防等事業	2.6
愛知県	田津原川事業間連携砂防等事業	1.13
愛知県	井戸川事業間連携砂防等事業	2.2

都道府県	事業名	B/C
愛知県	中村沢事業間連携砂防等事業	1.9
愛知県	平野川事業間連携砂防等事業	2
愛知県	洞ノ沢事業間連携砂防等事業	2.2
愛知県	真立川第12支川事業間連携砂防等事業	2.8
愛知県	東林沢事業間連携砂防等事業	2.5
愛知県	御津川第5支川事業間連携砂防等事業	3.3
愛知県	御津川第11支川事業間連携砂防等事業	5.3
愛知県	山崎沢事業間連携砂防等事業	4.7
愛知県	乗小路沢事業間連携砂防等事業	6.5
愛知県	金野川事業間連携砂防等事業	2.2
愛知県	中村区域事業間連携砂防等事業	1.6
愛知県	豊ノ沢区域事業間連携砂防等事業	1.3
愛知県	棚口区域事業間連携砂防等事業	1.6
愛知県	名木下区域事業間連携砂防等事業	1.4
愛知県	平区域事業間連携砂防等事業	2.8
三重県	雨東谷事業間連携砂防等事業	2.5
三重県	桑谷川事業間連携砂防等事業	3.1
三重県	小滝川事業間連携砂防等事業	2.9
三重県	青川事業間連携砂防等事業	2.9
福井県	毘紗川事業間連携砂防等事業	5.2
福井県	清水川事業間連携砂防等事業	33.4
福井県	神谷川事業間連携砂防等事業	14
福井県	秋夜谷川事業間連携砂防等事業	34.4
福井県	寺地地区事業間連携砂防等事業	1.7
滋賀県	榎川支流事業間連携砂防等事業	6.1
滋賀県	中手川事業間連携砂防等事業	2.3
滋賀県	清水谷事業間連携砂防等事業	3.9
滋賀県	嶺上谷川事業間連携砂防等事業	6.4
滋賀県	本谷川事業間連携砂防等事業	20.3
滋賀県	畑谷事業間連携砂防等事業	3
滋賀県	川相地区事業間連携砂防等事業	14.2
京都府	北川事業間連携砂防等事業	10.9
京都府	大町谷川事業間連携砂防等事業	3.5
京都府	篠原西一谷川事業間連携砂防等事業	3.5
京都府	上北谷川事業間連携砂防等事業	9.1
京都府	草生川事業間連携砂防等事業	13.3
京都府	谷山川事業間連携砂防等事業	2.2
京都府	シシ伏川事業間連携砂防等事業	2.7
京都府	切山事業間連携砂防等事業	3.7

都道府県	事業名	B/C
京都府	長江事業間連携砂防等事業	2.5
大阪府	才ノ本川事業間連携砂防等事業	94.1
大阪府	石見川第六支渓事業間連携砂防等事業	1.9
大阪府	松尾川左第5支川事業間連携砂防等事業	6.9
大阪府	二釜南事業間連携砂防等事業	1.1
大阪府	石川右第7支渓事業間連携砂防等事業	1.8
大阪府	金熊寺川第5支渓事業間連携砂防等事業	5.5
兵庫県	柏原東谷川事業間連携砂防等事業	6.6
兵庫県	不動ヶ谷川事業間連携砂防等事業	7.7
兵庫県	滝谷川（2）事業間連携砂防等事業	19
兵庫県	古瀬畑川事業間連携砂防等事業	14.5
兵庫県	岡崎川事業間連携砂防等事業	34.7
兵庫県	サスルキ谷川事業間連携砂防等事業	3.9
兵庫県	菅原町2川事業間連携砂防等事業	23.5
兵庫県	樋の谷川事業間連携砂防等事業	5.5
兵庫県	平田川事業間連携砂防等事業	8.5
兵庫県	中道川事業間連携砂防等事業	10.6
兵庫県	奥川事業間連携砂防等事業	14
兵庫県	赤崎川事業間連携砂防等事業	11.2
兵庫県	ササンベ川事業間連携砂防等事業	5.5
兵庫県	寺の上川事業間連携砂防等事業	64.6
兵庫県	文室谷川事業間連携砂防等事業	16.8
兵庫県	奥山川事業間連携砂防等事業	7.9
兵庫県	段山川事業間連携砂防等事業	3.1
兵庫県	道久谷川事業間連携砂防等事業	7
兵庫県	上油利川事業間連携砂防等事業	8.4
兵庫県	飛吉谷川事業間連携砂防等事業	2.6
兵庫県	三宅川事業間連携砂防等事業	96.3
兵庫県	外野地区事業間連携砂防等事業	2.1
兵庫県	西本村地区事業間連携砂防等事業	4.5
兵庫県	下秋里（2）地区事業間連携砂防等事業	3.4
兵庫県	岩屋（1）地区事業間連携砂防等事業	4.3
兵庫県	丹東（2）地区事業間連携砂防等事業	9.1
兵庫県	長谷（1）地区事業間連携砂防等事業	5.7
奈良県	鍛冶屋谷事業間連携砂防等事業	1.1

都道府県	事業名	B/C
奈良県	折立地区事業間連携砂防等事業	1.5
和歌山県	有田川事業間連携砂防等事業	1.3
和歌山県	井の口谷川事業間連携砂防等事業	15.4
和歌山県	宮本谷川事業間連携砂防等事業	2.4
和歌山県	梅本川事業間連携砂防等事業	3
和歌山県	土生川事業間連携砂防等事業	2.4
和歌山県	老星谷川事業間連携砂防等事業	2
和歌山県	石の谷川事業間連携砂防等事業	5
和歌山県	庵の谷川事業間連携砂防等事業	3.1
和歌山県	谷奥谷川事業間連携砂防等事業	16.6
和歌山県	七兵衛谷川事業間連携砂防等事業	2.2
和歌山県	槇谷川事業間連携砂防等事業	1.2
和歌山県	萩の谷川事業間連携砂防等事業	13.2
和歌山県	フケ小路谷川事業間連携砂防等事業	19.8
和歌山県	地蔵谷川事業間連携砂防等事業	3.8
和歌山県	寺風呂谷川事業間連携砂防等事業	14.2
和歌山県	星川地区事業間連携砂防等事業	4.1
和歌山県	上古沢地区事業間連携砂防等事業	3.5
和歌山県	最上地区事業間連携砂防等事業	2.1
和歌山県	別所地区事業間連携砂防等事業	5.8
和歌山県	梅本地区事業間連携砂防等事業	1.9
和歌山県	上六川地区事業間連携砂防等事業	11.9
和歌山県	西ヶ峰地区事業間連携砂防等事業	2.8
和歌山県	長野地区事業間連携砂防等事業	8
和歌山県	東地区事業間連携砂防等事業	6
和歌山県	伏拝地区事業間連携砂防等事業	13.9
鳥取県	山ノ谷川事業間連携砂防等事業	13
鳥取県	見生寺谷川事業間連携砂防等事業	11.8
鳥取県	石谷川事業間連携砂防等事業	7.5
鳥取県	宮ノ谷川事業間連携砂防等事業	21
鳥取県	音谷川事業間連携砂防等事業	8.7
鳥取県	竹内谷川事業間連携砂防等事業	5.1
鳥取県	宮の奥川事業間連携砂防等事業	3.4
鳥取県	穂見川大規模特定砂防事業	3.8
鳥取県	宮塚谷川事業間連携砂防等事業	42
鳥取県	林ノ谷川事業間連携砂防等事業	12.6
鳥取県	ツツミ谷川事業間連携砂防等事業	4.1
鳥取県	高宮谷川事業間連携砂防等事業	16.9
鳥取県	江浪谷川大規模特定砂防事業	1.2
鳥取県	下曹源寺谷川事業間連携砂防等事業	9.1
鳥取県	黒川谷川事業間連携砂防等事業	6.1
鳥取県	加勢蛇川大規模特定砂防事業	2.1

都道府県	事業名	B/C
鳥取県	武王谷川事業間連携砂防等事業	2.2
鳥取県	森脇川事業間連携砂防等事業	3
鳥取県	佐陀川大規模特定砂防事業	2.7
鳥取県	西原i事業間連携砂防等事業	32.6
鳥取県	牛ノ尾川事業間連携砂防等事業	4.1
鳥取県	狐埼事業間連携砂防等事業	12.1
鳥取県	荒田川事業間連携砂防等事業	1.8
鳥取県	東山川事業間連携砂防等事業	2.3
島根県	西の谷川事業間連携砂防等事業	12.6
島根県	間野川事業間連携砂防等事業	14
島根県	大庭川事業間連携砂防等事業	2.63
島根県	仏谷川事業間連携砂防等事業	8
島根県	中原谷川事業間連携砂防等事業	4.2
島根県	湯屋谷川事業間連携砂防等事業	3.2
島根県	大谷地区事業間連携砂防等事業	8
島根県	深山地区事業間連携砂防等事業	10.4
島根県	北垣地区事業間連携砂防等事業	4.8
島根県	旭が丘地区事業間連携砂防等事業	19.3
島根県	高野地区事業間連携砂防等事業	50
島根県	中遠田地区事業間連携砂防等事業	13
島根県	熊子地区事業間連携砂防等事業	4
島根県	雨の浜1地区事業間連携砂防等事業	3.3
岡山県	下田土谷川事業間連携砂防等事業	5.3
岡山県	家元谷川事業間連携砂防等事業	3.7
岡山県	富阪下川事業間連携砂防等事業	5.9
岡山県	谷本川事業間連携砂防等事業	4.8
岡山県	久賀川事業間連携砂防等事業	39.1
岡山県	杉原谷川事業間連携砂防等事業	3.2
岡山県	黒谷川事業間連携砂防等事業	4.6
岡山県	平福上谷事業間連携砂防等事業	7.7
広島県	大草谷川事業間連携砂防等事業	2
広島県	宇佐谷川事業間連携砂防等事業	3.1
広島県	小僧津川事業間連携砂防等事業	1.7
広島県	荒谷川事業間連携砂防等事業	6.1
広島県	伊勢坊谷川事業間連携砂防等事業	2
広島県	中の村川4号事業間連携砂防等事業	17.6
広島県	便坂川事業間連携砂防等事業	1.9
広島県	奥之谷川事業間連携砂防等事業	42.1
広島県	毛保川事業間連携砂防等事業	6.5
広島県	大井東下谷川事業間連携砂防等事業	2.2
広島県	光明寺川事業間連携砂防等事業	27.4
広島県	長野川支川事業間連携砂防等事業	14.2

都道府県	事業名	B/C
広島県	滝の川事業間連携砂防等事業	9.7
広島県	大砂川事業間連携砂防等事業	8.9
広島県	道秀原川事業間連携砂防等事業	16.1
広島県	安芸ヶ丘北川事業間連携砂防等事業	7.9
広島県	奥畑川支川19事業間連携砂防等事業	8.2
広島県	上峠川事業間連携砂防等事業	3.9
広島県	八幡川事業間連携砂防等事業	2.6
広島県	海見山川事業間連携砂防等事業	2.3
広島県	寺戸下川事業間連携砂防等事業	24
広島県	中須賀川事業間連携砂防等事業	6.5
広島県	西野下奥谷事業間連携砂防等事業	20.8
広島県	忍川事業間連携砂防等事業	4.3
広島県	下領家右下谷①事業間連携砂防等事業	3.13
広島県	根谷川支川9事業間連携砂防等事業	2.8
広島県	横見川右支事業間連携砂防等事業	19.5
広島県	右平川事業間連携砂防等事業	3.55
広島県	千同川事業間連携砂防等事業	21.6
広島県	平林川事業間連携砂防等事業	5.38
広島県	中野東北川事業間連携砂防等事業	9.6
広島県	御手洗川支川18事業間連携砂防等事業	7.5
広島県	火の山川事業間連携砂防等事業	4.9
広島県	天神川事業間連携砂防等事業	5.5
広島県	陰平川事業間連携砂防等事業	16.6
広島県	丹屋奥谷西川事業間連携砂防等事業	16.2
広島県	神宮寺川事業間連携砂防等事業	7.22
広島県	五郎谷川事業間連携砂防等事業	7.15
広島県	ハタガミ川事業間連携砂防等事業	10.4
広島県	中小坪川事業間連携砂防等事業	7.6
広島県	栃木川事業間連携砂防等事業	2.9
山口県	沖ノ原谷川事業間連携砂防等事業	1.91
山口県	大久保渓流事業間連携砂防等事業	1.57
山口県	峪東谷川事業間連携砂防等事業	1.79
山口県	右田ヶ岳中谷川事業間連携砂防等事業	13.44
山口県	石原南谷川事業間連携砂防等事業	12.38
山口県	東豊井川事業間連携砂防等事業	13.7
山口県	曽根南川事業間連携砂防等事業	4
山口県	吉部野下中川事業間連携砂防等事業	1.6
山口県	玉江浦川事業間連携砂防等事業	54.4
山口県	蔵屋渓流事業間連携砂防等事業	2.7

都道府県	事業名	B/C
山口県	牛地1川事業間連携砂防等事業	29.1
山口県	徳神1事業間連携砂防等事業	9
山口県	小方南川事業間連携砂防等事業	5
山口県	神領南川事業間連携砂防等事業	24.5
山口県	生見渓流事業間連携砂防等事業	1.8
山口県	杭名川事業間連携砂防等事業	15.3
山口県	大向川事業間連携砂防等事業	7.56
山口県	萩原北川事業間連携砂防等事業	3.29
山口県	小杉北川事業間連携砂防等事業	5.9
山口県	萩原北下川事業間連携砂防等事業	9.04
山口県	松ヶ瀬川事業間連携砂防等事業	2.81
山口県	大町川事業間連携砂防等事業	9.06
山口県	下中小野川事業間連携砂防等事業	3.66
山口県	下中小野渓流事業間連携砂防等事業	1.92
山口県	西本谷大川事業間連携砂防等事業	9.38
山口県	平原川事業間連携砂防等事業	70.53
山口県	須通東川事業間連携砂防等事業	1.47
山口県	奥迫川事業間連携砂防等事業	3.84
山口県	水上南側沢事業間連携砂防等事業	81.33
山口県	轡井南川事業間連携砂防等事業	2
山口県	谷井渓流事業間連携砂防等事業	2.19
山口県	温田西川事業間連携砂防等事業	53.72
山口県	珠の浦川事業間連携砂防等事業	18.01
山口県	宇賀本郷西川事業間連携砂防等事業	8.3
山口県	新造谷川事業間連携砂防等事業	3.8
徳島県	高森東谷事業間連携砂防等事業	19.9
徳島県	前山谷事業間連携砂防等事業	7.9
徳島県	鳥ヶ丸谷事業間連携砂防等事業	1.5
徳島県	芋場谷事業間連携砂防等事業	1.1
徳島県	汐谷3号谷事業間連携砂防等事業	24.5
徳島県	谷口局谷事業間連携砂防等事業	5.4
徳島県	水神谷事業間連携砂防等事業	26.9
徳島県	松ノ木谷事業間連携砂防等事業	4.8
徳島県	谷口カゲ事業間連携砂防等事業	1.8
徳島県	葛城事業間連携砂防等事業	6.7
徳島県	西傍示事業間連携砂防等事業	2
徳島県	桑内事業間連携砂防等事業	3.9
徳島県	光兼事業間連携砂防等事業	9.1
徳島県	粟山事業間連携砂防等事業	1.6
徳島県	京上事業間連携砂防等事業	18
徳島県	久保事業間連携砂防等事業	11.2
徳島県	有瀬事業間連携砂防等事業	1.9

都道府県	事業名	B/C
徳島県	中尾事業間連携砂防等事業	1.9
香川県	大多尾川事業間連携砂防等事業	3.6
香川県	津柳八の谷川事業間連携砂防等事業	2
香川県	亀屋川事業間連携砂防等事業	18.4
香川県	岩崎川事業間連携砂防等事業	4.8
香川県	池田川事業間連携砂防等事業	20.8
香川県	弓池川事業間連携砂防等事業	4.9
香川県	西堀切川事業間連携砂防等事業	22.3
香川県	森窪（3）地区事業間連携砂防等事業	1.8
香川県	西谷地区事業間連携砂防等事業	2.3
愛媛県	不老谷川事業間連携砂防等事業	12.7
愛媛県	和霊谷川事業間連携砂防等事業	7
愛媛県	米山川事業間連携砂防等事業	14.7
愛媛県	園地川事業間連携砂防等事業	18.6
愛媛県	イモホリ川事業間連携砂防等事業	33.2
愛媛県	富岡川事業間連携砂防等事業	1.5
愛媛県	西上浜川事業間連携砂防等事業	3.5
愛媛県	本谷川事業間連携砂防等事業	10.4
愛媛県	大内野川事業間連携砂防等事業	13.3
愛媛県	中ノ谷川事業間連携砂防等事業	30.9
愛媛県	右馬ノ地川事業間連携砂防等事業	2.6
愛媛県	十郎谷川事業間連携砂防等事業	3.9
愛媛県	フロノオク谷川事業間連携砂防等事業	3.1
愛媛県	馬越川事業間連携砂防等事業	3.3
愛媛県	上谷川事業間連携砂防等事業	1.8
愛媛県	瀬戸南川事業間連携砂防等事業	2.7
愛媛県	中間下川事業間連携砂防等事業	1.7
愛媛県	松ノ木川事業間連携砂防等事業	7.1
愛媛県	長早川事業間連携砂防等事業	9.5
愛媛県	南蔵貫浦川事業間連携砂防等事業	19.6
愛媛県	堂面川事業間連携砂防等事業	38.9
愛媛県	山口川事業間連携砂防等事業	13.2
愛媛県	源光川事業間連携砂防等事業	12.6
愛媛県	垣内北事業間連携砂防等事業	4.6
愛媛県	奈呂事業間連携砂防等事業	5.2
愛媛県	峰事業間連携砂防等事業	5.49
愛媛県	徳積事業間連携砂防等事業	6.41
愛媛県	津羽井事業間連携砂防等事業	35.73
愛媛県	寺組事業間連携砂防等事業	12.97
愛媛県	嘉喜尾事業間連携砂防等事業	3.28

都道府県	事業名	B/C
愛媛県	仁江事業間連携砂防等事業	9.22
愛媛県	中山Ａ事業間連携砂防等事業	5.25
愛媛県	中村事業間連携砂防等事業	2.57
愛媛県	鹿野川Ａ事業間連携砂防等事業	6.14
愛媛県	中間事業間連携砂防等事業	1.76
愛媛県	上組事業間連携砂防等事業	2.71
高知県	柳野谷川事業間連携砂防等事業	1.57
高知県	新別下腹川事業間連携砂防等事業	2.36
高知県	坂本川事業間連携砂防等事業	1.42
高知県	橘浦川事業間連携砂防等事業	1.84
高知県	セトガ谷川事業間連携砂防等事業	1.31
高知県	上能津谷川事業間連携砂防等事業	6.25
高知県	下町谷川事業間連携砂防等事業	38.12
高知県	久清谷川事業間連携砂防等事業	4.82
高知県	吉野谷川（1）事業間連携砂防等事業	15.98
高知県	仁井田谷川事業間連携砂防等事業	16.51
高知県	佐賀山地区事業間連携砂防等事業	4.4
高知県	川井地区事業間連携砂防等事業	5.7
高知県	南大王地区事業間連携砂防等事業	3.7
高知県	谷ノ内地区事業間連携砂防等事業	1.3
高知県	楠神地区事業間連携砂防等事業	3.1
高知県	柚ノ木地区事業間連携砂防等事業	11.7
高知県	長者地区事業間連携砂防等事業	4.8
高知県	介良甲地区事業間連携砂防等事業	2.56
高知県	野久保地区事業間連携砂防等事業	1.94
高知県	広瀬地区事業間連携砂防等事業	2.86
高知県	久万田地区事業間連携砂防等事業	7.4
高知県	森ヶ崎（1）地区事業間連携砂防等事業	3.09
高知県	鵜ノ江地区事業間連携砂防等事業	2.24
高知県	鵜ノ江上地区事業間連携砂防等事業	1.95
高知県	長野下（2）地区事業間連携砂防等事業	1.5
福岡県	寒水川事業間連携砂防等事業	4.8
福岡県	正信沢川事業間連携砂防等事業	1.9
福岡県	延田谷川事業間連携砂防等事業	2.1
福岡県	塚原谷川事業間連携砂防等事業	22.7
福岡県	久保ノ尾川事業間連携砂防等事業	2.2
福岡県	寺村上谷川事業間連携砂防等事業	2.4
福岡県	栗林川事業間連携砂防等事業	1.5
福岡県	うどう川事業間連携砂防等事業	3.2

都道府県	事業名	B/C
福岡県	蔵柱川事業間連携砂防等事業	1.5
福岡県	左手上川事業間連携砂防等事業	2.9
福岡県	釈形川事業間連携砂防等事業	1.3
福岡県	広野川事業間連携砂防等事業	2.5
福岡県	タシノ尾川事業間連携砂防等事業	2
福岡県	城尾屋谷川事業間連携砂防等事業	2.7
佐賀県	下菖蒲川第二事業間連携砂防等事業	3.2
佐賀県	池ノ平第二事業間連携砂防等事業	15.3
佐賀県	一番ヶ瀬下第三事業間連携砂防等事業	3.9
佐賀県	園部川第十一事業間連携砂防等事業	37.1
佐賀県	中村川第二事業間連携砂防等事業	9.4
佐賀県	山ノ田川事業間連携砂防等事業	11
長崎県	草住川事業間連携砂防等事業	4.63
長崎県	田子ノ浦川事業間連携砂防等事業	2.57
長崎県	畝刈川事業間連携砂防等事業	5.43
長崎県	崎ノ谷川事業間連携砂防等事業	5.9
長崎県	寺畑川事業間連携砂防等事業	7.09
長崎県	山口谷川事業間連携砂防等事業	3.54
長崎県	小角川事業間連携砂防等事業	18.7
長崎県	脇の谷川事業間連携砂防等事業	15.23
長崎県	大川事業間連携砂防等事業	4.91
長崎県	鷲尾岳地区事業間連携砂防等事業	1.57
長崎県	立岩地区事業間連携砂防等事業	10.9
長崎県	宮ノ原地区事業間連携砂防等事業	12.73
長崎県	寺坂地区事業間連携砂防等事業	4.84
熊本県	坂谷川事業間連携砂防等事業	2.5
熊本県	妙見川事業間連携砂防等事業	22.8
熊本県	鎌瀬川事業間連携砂防等事業	1.97
熊本県	村木川事業間連携砂防等事業	22.19
熊本県	湿谷川事業間連携砂防等事業	21.4
熊本県	大手川2事業間連携砂防等事業	8.44
熊本県	濁川事業間連携砂防等事業	5.8
熊本県	室原地区事業間連携砂防等事業	4.1
熊本県	大地地区事業間連携砂防等事業	9.2
熊本県	河内地区事業間連携砂防等事業	1.4
熊本県	上久保地区事業間連携砂防等事業	5.3
大分県	日見川2事業間連携砂防等事業	13.2
大分県	山王谷川事業間連携砂防等事業	23.9
大分県	丸ばえ川事業間連携砂防等事業	6.9

都道府県	事業名	B/C
大分県	郷野平川一支渓事業間連携砂防等事業	3
大分県	町川3事業間連携砂防等事業	21.6
大分県	口ノ林川上事業間連携砂防等事業	7.6
大分県	矢崎川1事業間連携砂防等事業	3.2
大分県	小野地区事業間連携砂防等事業	1.2
宮崎県	尾平谷川事業間連携砂防等事業	1.9
宮崎県	東牧場川事業間連携砂防等事業	11.7
宮崎県	城屋敷川事業間連携砂防等事業	1.5
宮崎県	野中谷川事業間連携砂防等事業	9.5
宮崎県	竹之内1谷川事業間連携砂防等事業	8.2
宮崎県	赤谷川事業間連携砂防等事業	3.9
宮崎県	奥の谷川事業間連携砂防等事業	6.3
宮崎県	平原谷川事業間連携砂防等事業	7.4
宮崎県	東田野谷川事業間連携砂防等事業	6.1
宮崎県	中河間谷川事業間連携砂防等事業	9
宮崎県	谷川南川事業間連携砂防等事業	14.4
宮崎県	中田谷川1事業間連携砂防等事業	23.2
宮崎県	山下谷沢事業間連携砂防等事業	3.4
宮崎県	黒仁田（二）地区事業間連携砂防等事業	2.5
鹿児島県	久志川事業間連携砂防等事業	5.2
鹿児島県	大石ノ岡1事業間連携砂防等事業	3.6
鹿児島県	野下川事業間連携砂防等事業	1.8
鹿児島県	五反田川事業間連携砂防等事業	3.15
鹿児島県	尾野島浜川事業間連携砂防等事業	5.5
鹿児島県	木之下川事業間連携砂防等事業	4.2
鹿児島県	深港川2事業間連携砂防等事業	2.3
鹿児島県	境川事業間連携砂防等事業	1.7
鹿児島県	辺田川事業間連携砂防等事業	3.6
鹿児島県	垂水の小川事業間連携砂防等事業	1.6
鹿児島県	平崎地区事業間連携砂防等事業	2.2
鹿児島県	吉野山地区事業間連携砂防等事業	3.6
鹿児島県	丸尾地区事業間連携砂防等事業	2.8
鹿児島県	新湯地区事業間連携砂防等事業	1.4
鹿児島県	南園地区事業間連携砂防等事業	3.7
鹿児島県	日木山地区事業間連携砂防等事業	3.1
鹿児島県	毛上地区事業間連携砂防等事業	2.7
海岸事業（補助）2件		
三重県	上野・白塚海岸　海岸保全施設整備連携事業	2.6

都道府県	事業名	B/C
福岡県	柳川海岸　海岸保全施設整備連携事業	21.3
下水道事業（補助）16件		
福島県	郡山地区事業間連携下水道事業	1.2
千葉県	高瀬下水処理場消化ガス発電事業	1.1
東京都	大田区上池台地区下水道床上浸水対策事業	1.8
東京都	北区滝野川地区下水道床上浸水対策事業	1.8
東京都	杉並区荻窪地区下水道床上浸水対策事業	4.3
静岡県	高橋二・三丁目・飯田町地区下水道床上浸水対策事業	1.6
愛知県	中川運河上流地区下水道床上浸水対策事業	1.6

都道府県	事業名	B/C
愛知県	六名地区下水道床上浸水対策事業	2.1
京都府	桂川右岸流域地区下水道床上浸水対策事業	3.7
京都府	西市街地（二級河川高野川流域）事業間連携下水道事業	5.9
大阪府	城南・神田地区下水道床上浸水対策事業	1.1
大阪府	楠葉地区下水道床上浸水対策事業	1.1
岡山県	南輝・福浜・芳泉地区下水道床上浸水対策事業	1.1
広島県	吉島地区下水道床上浸水対策事業	5.8
広島県	三篠・観音地区下水道床上浸水対策事業	5.9
福岡県	小倉都心部地区事業間連携下水道事業	1.1

平成 30 年度予算に係る新規事業【直轄事業 6 件、補助事業 1 件】

都道府県	事業名	B/C
河川事業（直轄）1件		
埼玉県	荒川直轄河川改修事業（荒川第二・三調節池）	11.7
ダム事業（直轄）4件		
北海道	雨竜川ダム再生事業	1.2
岐阜県・愛知県	矢作ダム再生事業	2.8

都道府県	事業名	B/C
高知県	早明浦ダム再生事業	3.8
佐賀県	城原川ダム建設事業	1.3
砂防等事業（直轄）1件		
熊本県	阿蘇山直轄砂防事業	5.3
河川事業（補助）1件		
秋田県	新波川床上浸水対策特別緊急事業	4.3

平成 29 年度予算に係る新規事業【直轄事業 4 件、補助事業 3 件】

都道府県	事業名	B/C
河川事業（直轄）2件		
宮城県	鳴瀬川床上浸水対策特別緊急事業（吉田川）	1.4
静岡県	大井川総合水系環境整備事業	9.5
ダム事業（直轄）1件		
宮城県	鳴瀬川総合開発事業	1.2
砂防等事業（直轄）1件		
奈良県・和歌山県	紀伊山系直轄砂防事業	1.9

都道府県	事業名	B/C
河川事業（補助）3件		
宮城県	吉田川床上浸水対策特別緊急事業	2.5
埼玉県	不老川床上浸水対策特別緊急事業	4.6
愛知県	八田川・地蔵川床上浸水対策特別緊急事業	4.9

平成 28 年度予算に係る新規事業【補助事業 2 件】

都道府県	事業名	B/C
河川事業（補助）2件		
宮城県	大江川床上浸水対策特別緊急事業	7.9
栃木県	小藪川床上浸水対策特別緊急事業	6.5

平成 27 年度予算に係る新規事業【直轄事業 7 件、補助事業 6 件】

都道府県	事業名	B/C
河川事業（直轄）5件		
新潟県	信濃川河川改修事業(大河津分水路)	2.3
京都府	由良川床上浸水対策特別緊急事業（福知山地区）	7.7
徳島県	那賀川床上浸水対策特別緊急事業（加茂地区）	2.9
高知県	仁淀川床上浸水対策特別緊急事業（宇治川）	1.3
高知県	仁淀川床上浸水対策特別緊急事業（日下川）	1.6

都道府県	事業名	B/C
ダム事業（直轄）2件		
秋田県	鳥海ダム建設事業	1.6
新潟県、長野県	大町ダム等再編事業	10.4
河川事業（補助）6件		
秋田県	三種川床上浸水対策特別緊急事業	2.2
京都府	弘法川・法川床上浸水対策特別緊急事業	1.7
徳島県	那賀川床上浸水対策特別緊急事業	2.6
高知県	宇治川床上浸水対策特別緊急事業	1.9
高知県	日下川床上浸水対策特別緊急事業	2.3
福岡県	高尾川床上浸水対策特別緊急事業	2.7

平成 26 年度予算に係る新規事業【直轄事業 2 件、補助事業 4 件】

都道府県	事業名	B/C
河川事業（直轄）1件		
岡山県	高梁川直轄河川改修事業（小田川合流点付替え）	6.4
海岸事業（直轄）1件		
神奈川	西湘海岸直轄海岸保全施設整備事業	2.0

都道府県	事業名	B/C
河川事業（補助）2件		
岩手県	岩崎川床上浸水対策特別緊急事業	27.9
東京都	古川床上浸水対策特別緊急事業	13.8
ダム事業（補助）2件		
宮城県	川内沢ダム建設事業	2.7
島根県	矢原川ダム建設事業	1.4

平成 25 年度予算に係る新規事業【直轄事業 2 件、補助事業 3 件】

都道府県	事業名	B/C
河川事業（直轄）2件		
広島県	矢口川総合内水緊急対策事業	1.3
大分県	山国川床上浸水対策特別緊急事業	1.2

都道府県	事業名	B/C
河川事業（補助）3件		
兵庫県	法華山谷川床上浸水対策特別緊急事業	10.8
和歌山県	和田川床上浸水対策特別緊急事業	13.2
大分県	山国川床上浸水対策特別緊急事業	6.4

平成 24 年度予算に係る新規事業【直轄事業 3 件、補助事業 4 件】

都道府県	事業名	B/C
河川事業（直轄）2件		
北海道	石狩川下流直轄河川改修事業（北村遊水地）	2.2
茨城県	利根川下流特定構造物改築事業（戸田井排水機場）	6.3
砂防等事業（直轄）1件		
群馬県	浅間山直轄火山砂防事業	2.9

都道府県	事業名	B/C
河川事業（補助）4件		
青森県	馬淵川床上浸水対策特別緊急事業	1.5
新潟県	柿川床上浸水対策特別緊急事業	1.7
新潟県	十二沢川床上浸水対策特別緊急事業	3.3
鹿児島県	大美川・戸口川床上浸水対策特別緊急事業	1.5

平成 23 年度予算に係る新規事業【直轄事業 4 件】

都道府県	事業名	B/C
河川事業（直轄）4件		
山形県	最上川上流特定構造物改築事業（大旦川排水機場改築）	6.8
静岡県	狩野川総合内水緊急対策事業	4.6
徳島県	吉野川総合内水緊急対策事業	1.3
鹿児島県	肝属川特定構造物改築事業（甫木水門改築）	1.3

3-3-4　再評価・中止事業件数の推移

これまでの再評価実施件数

【公共事業関係費】　　**令和３年３月31日時点**

事業区分		評価実施箇所数																							合計
		H10	H11	H12	H13	H14	H15	H16	H17	H18	H19	H20	H21	H22	H23	H24	H25	H26	H27	H28	H29	H30	R1	R2	
河川事業	直轄事業	194	10	12	8	35	99	20	15	11	44	88	77	69	109	58	63	104	66	73	101	33	34	57	1,380
	補助事業等	1,508	154	162	78	123	729	112	65	63	93	445			1		4		3	2	4	2			3,548
ダム事業	直轄事業等	80	8	19	11	18	41	9	8	3	16	31	8	10	31	14	8	20	14	14	9	6	6	11	395
	補助事業等	180	45	57	29	24	75	20	20	16	21	37	13	8	32	20	11	10	11	18	9	6	6	8	676
砂防事業等	直轄事業	92	19	12	11	18	33	14	21	13	11	18	14	23	26	4	23	24	5	23	22	3	3	10	442
	補助事業等	482	81	54	46	43	155	74	44	38	43	102											3	13	1,178
海岸事業	直轄事業	11	1	1	6	2	9	2	2	4	3	5	2	4	14	3	4	8	2	2	7	3	2		97
	補助事業等	158	31	79	67	42	85	32	65	32	24	56												1	672
下水道事業		1,336	118	137	126	163	219	157	149	128	211	2,164		4											4,912
合計		4,041	467	533	382	468	1,445	440	389	308	466	2,946	114	118	213	99	113	166	101	132	152	53	54	100	13,300

これまでの中止件数

【公共事業関係費】　　**令和３年３月31日時点**

事業区分		中止箇所数																							合計
		H10	H11	H12	H13	H14	H15	H16	H17	H18	H19	H20	H21	H22	H23	H24	H25	H26	H27	H28	H29	H30	R1	R2	
河川事業	直轄事業		1	1		1											1								4
	補助事業等	1		30	2	2	7	2			1														45
ダム事業	直轄事業等			12		6	3	1				3	1		2	2		1		1					32
	補助事業等	7		35	8	8	13	1	4	3	2	1	1		6	10	2		3						100
砂防事業等	直轄事業				1																				1
	補助事業等			2		1																			3
海岸事業	直轄事業																								0
	補助事業等	1		4	1	2		1	4			2													15
下水道事業				16		1		1	1	1															20
合計		9	1	100	12	21	23	6	9	4	3	6	2	0	8	8	3	1	3	1	0	0	0	0	220

※過年度評価手続中の事業で、評価年度以降に中止が決定したものは、評価年度に遡って中止件数を計上している。
　例えば、H15年度に評価手続中でH17年度に中止が決定した事業は、H15年度の中止件数に計上。

3-3-5　完了後の事後評価実施件数の推移

令和３年３月 31 日時点

【年度別・事業別事業評価実施件数】

事業区分		H22	H23	H24	H25	H26	H27	H28	H29	H30	R1	R2	合計
河川事業	直轄事業	16	15	13	16	15	5	9	9	5	4	2	109
ダム事業	直轄事業等	1	3	2	1	2	6	5	2	2	1	1	26
砂防事業等	直轄事業		2	1						1	1		5
海岸事業	直轄事業	1								1			2
合計	直轄事業	18	20	16	17	17	11	14	11	9	6	3	142

Ⅳ　河　川

4-1　河川の概要

4-1-1　河川指定の現況

イ　法河川指定延長

令和2年度（令和2年4月30日現在、以下同じ）における法河川の延長は、一級河川88,082.0km、二級河川35,866.0km、準用河川20,057.4km、総延長としては144,005.4kmとなる。
法河川総延長の約61％は一級河川であり、二級河川は約25％、準用河川は約14％となっている。
また、一級河川のうち指定区間外の延長は10,606.8kmで全体の約7％である。

法河川指定延長

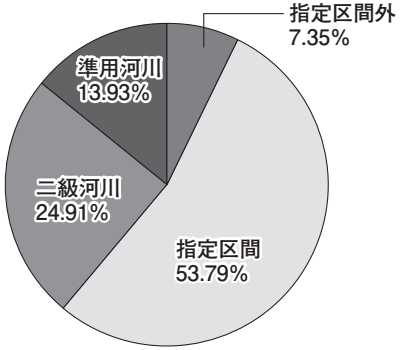

※グラフのパーセント数値は、小数点第3位で四捨五入しているため、合計が100％にならない場合がある。

ロ　地方整備局等別一級河川延長

一級河川延長88,082.0kmの地方整備局等別内訳は、次に示すとおりである。
一位は関東地方整備局（13,223.4km）で、総延長の約15％を占め、以下延長の長い順に、東北、北陸、近畿、北海道、九州、中部、中国、四国地方整備局となっている。

地方整備局等別一級河川延長

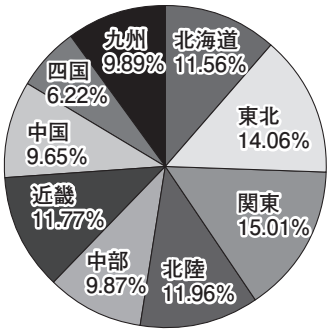

※グラフのパーセント数値は、小数点第3位で四捨五入しているため、合計が100％にならない場合がある。

ハ　都道府県別二級河川延長

二級河川延長35,866.0kmの主要都道府県別内訳は、次に示すとおりである。
一位は北海道（4,287.5km）で、総延長の約12％を占め、以下延長の長い順に山口県、鹿児島県、兵庫県、新潟県、和歌山県、福島県、宮崎県、愛媛県、高知県、静岡県となっている。

都道府県別二級河川延長

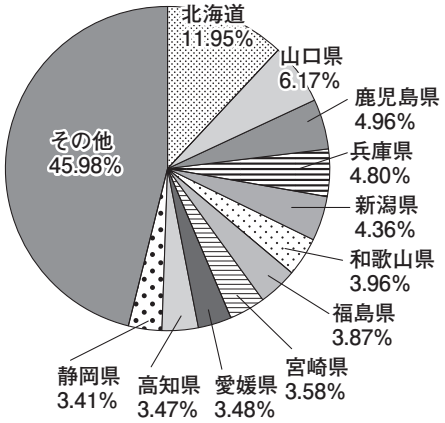

※グラフのパーセント数値は、小数点第3位で四捨五入しているため、合計が100％にならない場合がある。

ニ　都道府県別準用河川延長

準用河川は、47都道府県1,094市町村で20,057.4kmが指定されているが、これを都道府県別にみると、次に示すとおりである。
一位は長野県（1,957.9km）で、総延長の約10％を占め、以下延長の長い順に鹿児島県、岩手県、熊本県、静岡県、三重県、北海道、徳島県となっている。

都道府県別準用河川延長

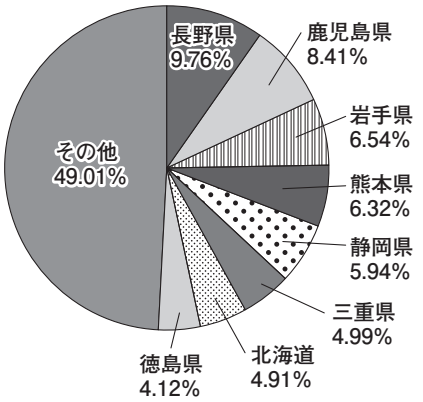

※グラフのパーセント数値は、小数点第3位で四捨五入しているため、合計が100％にならない場合がある

ホ　都道府県別法河川延長

一級河川、二級河川、準用河川の総延長144,005.4kmを都道府県別にみると、次に示すとおりである。

一位は北海道（15455.3km）で、総延長の約11％を占め、以下延長の長い順に長野県、福島県、新潟県、岩手県、鹿児島県、静岡県、兵庫県、大分県、熊本県となっている。

都道府県別法河川延長

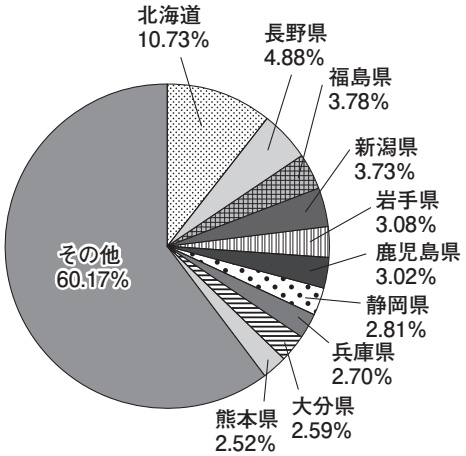

※グラフのパーセント数値は、小数点第3位で四捨五入しているため、合計が100％にならない場合がある。

4-1-2　河川数等

(1) 河川法の適用を受ける河川調

（令和２年４月30日現在）

河川種別	水系数	河川数	河川延長（km）	流域面積（km²）	摘要
一級河川	109	14,066 指定区間外のみ　216 指定区間のみ　13,201 両区間混在　649	88,082.0 指定区間外　10,606.8 指定区間　77,475.2	240,725	
二級河川	2,710	7,085	35,866.0	107,068	
うち指定河川	11	18	58.3		
北海道	0	0	0.0		
沖縄県	11	18	58.3		
合　　計	2,819	21,151	123,948.0	347,793	

(2) 河川法の準用を受ける河川調

（令和２年４月30日現在）

河川種別	都道府県数	市町村数	河川数	河川延長（km）	摘要
準用河川	47	1,094	14,345	20,057.4	

4-1-3　都道府県別河川延長調

令和２年４月30日現在
（単位：km）

都道府県名	一級河川			二級河川	準用河川	合計
	指定区間外	指定区間	計			
北海道	2,150.9	8,031.5	10,182.4	4,287.5	985.4	15,455.3
青森	164.8	918.5	1,083.3	1,003.4	139.6	2,226.3
岩手	291.5	1,850.7	2,142.2	978.1	1,311.5	4,431.8
宮城	329.3	1,789.1	2,118.4	346.3	107.1	2,571.8
秋田	309.8	2,424.2	2,734.0	451.3	373.1	3,558.4
山形	381.1	2,550.0	2,931.1	269.8	226.9	3,427.8
福島	222.5	3,216.1	3,438.6	1,389.6	615.0	5,443.2
茨城	434.7	1,458.2	1,892.9	190.7	231.0	2,314.6
栃木	228.0	2,505.4	2,733.4	0.0	106.0	2,839.4
群馬	187.5	2,717.0	2,904.5	0.0	77.2	2,981.7
埼玉	256.6	1,400.3	1,656.9	0.0	317.8	1,974.7
千葉	145.1	367.5	512.6	1,086.7	234.0	1,833.3
東京	107.1	627.5	734.6	95.2	33.0	862.8
神奈川	62.9	270.0	332.9	515.7	188.5	1,037.1
新潟	273.2	3,329.7	3,602.9	1,562.5	208.0	5,373.4
山梨	104.1	1,951.5	2,055.6	20.2	216.2	2,292.0
長野	305.9	4,764.5	5,070.4	0.0	1,957.9	7,028.3
富山	167.7	1,003.5	1,171.2	478.3	197.0	1,846.5
石川	48.5	268.4	316.9	896.7	289.0	1,502.6
岐阜	325.7	2,937.0	3,262.7	0.0	116.5	3,379.2
静岡	247.9	1,379.2	1,627.1	1,223.6	1,191.9	4,042.6
愛知	219.1	1,174.0	1,393.1	717.4	808.2	2,918.7
三重	233.5	1,517.9	1,751.4	792.0	1,000.4	3,543.8
福井	117.8	982.3	1,100.1	252.8	134.7	1,487.6
滋賀	66.7	2,247.9	2,314.6	0.0	67.6	2,382.2
京都	189.0	1,442.5	1,631.5	409.1	526.4	2,567.0
大阪	77.0	591.9	668.9	194.6	101.1	964.6
兵庫	175.7	1,592.8	1,768.5	1,721.2	392.7	3,882.4
奈良	93.3	1,562.6	1,655.9	0.0	387.1	2,043.0
和歌山	65.5	536.5	602.0	1,422.0	105.4	2,129.4
鳥取	128.2	906.0	1,034.2	399.7	80.5	1,514.4
島根	257.3	2,031.3	2,288.6	659.6	143.5	3,091.7
岡山	113.9	2,429.4	2,543.3	269.7	198.9	3,011.9
広島	309.3	2,109.4	2,418.7	630.9	186.4	3,236.0
山口	59.0	156.7	215.7	2,211.7	712.5	3,139.9
徳島	178.4	1,340.0	1,518.4	440.1	826.0	2,784.5
香川	18.9	68.3	87.2	1,007.5	83.2	1,177.9
愛媛	119.5	1,824.8	1,944.3	1,247.6	119.4	3,311.3
高知	130.0	1,797.6	1,927.6	1,244.1	212.1	3,383.8
福岡	263.5	1,039.3	1,302.8	876.0	466.7	2,645.5
佐賀	220.1	856.3	1,076.4	509.3	203.6	1,789.3
長崎	21.9	114.4	136.3	1,026.1	358.2	1,520.6
熊本	297.9	1,436.6	1,734.5	627.0	1,267.4	3,628.9
大分	196.5	1,880.3	2,076.8	988.7	665.6	3,731.1
宮崎	145.0	1,363.5	1,508.5	1,285.1	166.0	2,959.6
鹿児島	165.0	713.1	878.1	1,780.4	1,687.0	4,345.5
沖縄	0.0	0.0	0.0	357.8	34.2	392.0
合計	10,606.8	77,475.2	88,082.0	35,866.0	20,057.4	144,005.4

※端数処理の関係上、合計値が合わない場合がある。

4-1-4　一級河川の概要

(1) 一級水系指定年度別・地域別一覧

年度＼地域	北海道	東北	関東	北陸	中部	近畿	中国	四国	九州
40年度　15	石狩川	北上川（岩手、宮城） 最上川（山形）	利根川（茨城、栃木、群馬、埼玉、千葉、東京） 荒　川（埼玉、東京）	信濃川（新潟、長野、群馬）	天竜川（長野、静岡、愛知） 木曾川（長野、岐阜、愛知、滋賀、三重）	紀の川（奈良、和歌山） 淀　川（滋賀、京都、大阪、三重、兵庫、奈良）	太田川（広島）	吉野川（徳島、愛媛、香川、高知） 渡　川（愛媛、高知）	筑後川（福岡、佐賀、熊本、大分） 大淀川（宮崎、熊本、鹿児島）
41年度　40	天塩川 十勝川	岩木川（青森） 米代川（秋田、岩手） 雄物川（秋田） 鳴瀬川（宮城） 名取川（宮城） 阿武隈川（宮城、福島）	久慈川（福島、栃木、茨城） 那珂川（福島、栃木、茨城） 多摩川（山梨、東京、神奈川） 富士川（長野、山梨、静岡）	阿賀野川（福島、群馬、新潟） 庄　川（富山、岐阜） 手取川（石川）	安倍川（静岡） 豊　川（愛知） 矢作川（愛知、岐阜、長野） 雲出川（三重）	九頭竜川（岐阜、福井） 大和川（大阪、奈良） 由良川（京都、兵庫） 円山川（兵庫） 揖保川（兵庫）	千代川（鳥取） 斐伊川（鳥取、島根） 江の川（島根、広島） 吉井川（岡山） 旭　川（岡山） 佐波川（山口）	重信川（愛媛） 仁淀川（愛媛、高知）	遠賀川（福岡） 六角川（佐賀） 山国川（福岡、大分） 大野川（大分、熊本、宮崎） 緑　川（熊本） 球磨川（熊本） 五ヶ瀬川（大分、宮崎、熊本） 川内川（宮崎、鹿児島）
42年度　30	常呂川 釧路川 鵡　川 尻別川	馬淵川（青森、岩手） 赤　川（山形）	鶴見川（東京、神奈川）	常願寺川（富山） 小矢部川（富山、石川）	狩野川（静岡） 大井川（静岡） 菊　川（静岡） 鈴鹿川（三重） 櫛田川（三重）	加古川（兵庫）	高梁川（岡山、広島） 芦田川（岡山、広島） 天神川（鳥取） 日野川（鳥取） 高津川（島根）	那賀川（徳島） 物部川（高知） 肱　川（愛媛）	大分川（大分） 番匠川（大分） 小丸川（宮崎） 肝属川（鹿児島） 白　川（熊本） 菊池川（熊本） 松浦川（佐賀）
43年度　6	後志利別川 沙流川			荒　川（新潟、山形）			小瀬川（山口、広島）	土器川（香川）	本明川（長崎）
44年度　7	湧別川 網走川		相模川（神奈川、山梨）	関　川（新潟、長野） 姫　川（新潟、長野） 神通川（富山、岐阜）	庄内川（愛知、岐阜）				
45年度　4	渚滑川			黒部川（富山）		新宮川（三重、和歌山、奈良）			矢部川（福岡）
46年度　4		子吉川（秋田）		梯　川（石川）		北　川（福井、滋賀）			嘉瀬川（佐賀）
47年度　2	留萌川	高瀬川（青森）							
50年度　1					宮川（三重）				
合計　109水系	13	12	8	12	13	10	13	8	20

（注）48、49及び51年度以降は一級水系指定なし。

(2) 水系別・指定年度別・地方整備局等別延長等調

（令和２年４月30日現在）

整備局等名	水系番号	水系名	指定年度	河川数 指定区間のみ	河川数 指定区間外のみ	河川数 両区間混在	河川数 合計	幹川流路延長(km)	河川延長(km) 指定区間	河川延長(km) 指定区間外	河川延長(km) 合計	指定区間のうち政令2条7号区間 河川数	指定区間のうち政令2条7号区間 延長(m)	指定区間外のうち直轄ダム 河川数	指定区間外のうち直轄ダム 延長(m)	指定区間外のうち直轄ダム 名称(km)	流域面積(km²)	関係都道府県
北海道	1	天塩川	41	148	3	9	160	256	1,050.5	311.5	1,362.0	25	33,000	7	27,600	岩尾内ダム(16.9)サンルダム(10.7)	5,590	北海道
	2	渚滑川	45	24	0	1	25	84	164.8	24.5	189.3	0	0	0	0		1,240	北海道
	3	湧別川	44	16	0	1	17	87	189.7	31.5	221.2	0	0	0	0		1,480	北海道
	4	常呂川	42	54	0	3	57	120	322.9	99.8	422.7	6	6,700	2	6,200	鹿ノ子ダム(6.2)	1,930	北海道
	5	網走川	44	23	0	2	25	115	199.8	65.7	265.5	1	700	0	0		1,380	北海道
	6	留萌川	47	8	4	1	13	44	27.3	44.4	71.7	1	200	4	13,100	留萌ダム(13.1)	270	北海道
	7	石狩川	40	397	34	37	468	268	2,712.7	1,004.4	3,717.1	31	93,900	39	196,700	豊平峡ダム(10.7)定山渓ダム(7.5)漁川ダム(11.0)桂沢ダム(53.4)奔別ダム(4.2)滝里ダム(16.1)金山ダム(21.4)夕張シューパロダム(47.0)大雪ダム(19.7)忠別ダム(5.7)	14,330	北海道
	8	尻別川	42	39	0	1	40	126	321.7	24.2	345.9	0	0	0	0		1,640	北海道
	9	後志利別川	43	26	0	4	30	80	144.7	63.8	208.5	0	0	4	12,800	美利河ダム(12.8)	720	北海道
	10	鵡川	42	19	0	1	20	135	205.1	42.9	248.0	0	0	0	0		1,270	北海道
	11	沙流川	43	24	2	2	28	104	215.3	46.3	261.6	0	0	5	25,500	二風谷ダム(12.7)平取ダム(12.8)	1,350	北海道
	12	釧路川	42	35	1	2	38	154	393.8	102.8	496.6	5	2,700	0	0		2,510	北海道
	13	十勝川	41	192	3	13	208	156	2,083.2	289.1	2,372.3	8	16,600	2	20,700	十勝ダム(13.5) 札内川ダム(7.2)	9,010	北海道
	計	13水系		1,005	47	77	1,129	1,729	8,031.5	2,150.9	10,182.4	77	153,800	63	302,600	19ダム	42,720	
東北	14	岩木川	41	84	4	9	97	102	591.3	114.7	706.0	0	0	10	34,100	浅瀬石川(13.7)津軽(20.4)	2,540	青森県
	15	高瀬川	47	22	0	1	23	64	152.4	40.1	192.5	0	0	0	0		867	青森県
	16	馬淵川	42	30	0	1	31	142	476.3	10.0	486.3	0	0	0	0		2,050	青森県、岩手県
	17	北上川	40	280	4	18	302	249	2,293.8	429.2	2,723.0	3	4,600	12	92,700	四十四田(16.0)御所(17.5)湯田(17.7)田瀬(14.2)胆沢(17.7)鳴子(9.6)	10,150	岩手県、宮城県
	18	鳴瀬川	41	54	0	8	62	89	393.8	92.5	486.3	1	1,300	1	6,900	筒砂子(6.9)	1,130	宮城県
	19	名取川	41	26	0	6	32	55	272.6	29.4	302.0	1	3,000	3	10,500	釜房(10.5)	939	宮城県
	20	阿武隈川	41	175	12	12	199	239	1,711.2	238.3	1,949.5	1	1,800	18	54,600	七ヶ宿(15.1)三春(15.0)摺上川(24.5)	5,400	宮城県、山形県、福島県
	21	米代川	41	79	3	5	87	136	857.0	91.8	948.8	0	0	5	16,200	森吉山(16.2)	4,100	青森県、岩手県、秋田県
	22	雄物川	41	152	6	15	173	133	1,238.4	181.8	1,420.2	0	0	15	35,400	玉川(22.4)成瀬(13.0)	4,710	秋田県
	23	子吉川	46	40	0	5	45	61	372.4	36.2	408.6	0	0	4	9,800	鳥海(9.8)	1,190	秋田県、山形県
	24	最上川	40	400	3	28	431	229	2,160.9	323.9	2,484.8	1	400	10	40,100	白川(16.3)寒河江(12.3)長井(11.5)	7,040	宮城県、山形県
	25	赤川	42	39	0	5	44	70	229.3	48.0	277.3	0	0	2	10,500	月山(10.5)	857	山形県
	計	12水系		1,381	32	113	1,526	1,569	10,749.4	1,635.9	12,385.3	7	11,100	80	310,800	21ダム	40,973	
関東	26	久慈川	0	50	0	3	53	124	478.8	47.8	526.6	3	4,000	0	0		1,490	福島県、栃木県、茨城県
	27	那珂川	41	192	0	4	196	150	1,417.0	99.5	1,516.5	4	3,200	0	0		3,270	栃木県、茨城県
	28	利根川	47	758	20	45	823	322	5,905.9	973.7	6,879.6	8	5,600	26	172,500	矢木沢(14.5) 須田貝(8.0) 奈良俣(6.0) 下久保(12.0) 藤原(7.9) 相俣(7.5) 薗原(7.0) 品木(15.9) 草木(6.5) 八ッ場(15.7) 南摩(13.7) 川俣(15.0) 五十里(16.5) 川治(15.8) 湯西川(10.5)	16,840	茨城県、栃木県、群馬県、埼玉県、千葉県、東京都、長野県
	29	荒川	42	115	2	9	126	173	1,051.8	173.6	1,225.4	0	0	5	29,300	二瀬(6.6) 滝沢(9.0) 浦山(7.5) 大洞(6.2)	2,940	東京都、埼玉県
	30	多摩川	40	49	0	3	52	138	402.4	78.6	481.0	0	0	0	0		1,240	東京都、神奈川県、山梨県
	31	鶴見川	41	8	0	4	12	43	73.4	22.7	96.1	0	0	0	0		235	東京都、神奈川県
	32	相模川	41	100	1	3	104	109	566.7	26.0	592.7	0	0	3	19,400	宮ヶ瀬(19.4)	1,680	神奈川県、山梨県
	46	富士川	41	545	0	10	555	128	1,783.4	122.1	1,905.5	0	0	0	0		3,990	山梨県、長野県、静岡県
	計	8水系		1,817	23	81	1,921	1,187	11,679.4	1,544.0	13,223.4	15	12,800	34	221,200	20ダム	31,685	

整備局等名	水系番号	水系名	指定年度	河川数				幹川流路延長(km)	河川延長(km)			指定区間のうち政令2条7号区間		指定区間外のうち直轄ダム			流域面積(km²)	関係都道府県
				指定区間のみ	指定区間外のみ	両区間混在	合計		指定区間	指定区間外	合計	河川数	延長(m)	河川数	延長(m)	名称(km)		
北陸	33	荒川	43	56	0	5	61	73	313.2	38.6	351.8	0	0	4	19,400	大石(10.2) 横川(9.2)	1,150	山形県、新潟県
	34	阿賀野川	41	239	0	7	246	210	2,199.6	93.1	2,292.7	1	400	3	13,500	大川(13.5)	7,710	福島県、群馬県、新潟県
	35	信濃川	40	875	2	4	881	367	4,683.0	321.2	5,004.2	4	3,700	4	11,000	三国川(4.5) 大町(6.5)	11,900	群馬県、新潟県、長野県
	36	関川	44	76	0	2	78	64	496.4	13.8	510.2	0	0	0	0		1,140	新潟県、長野県
	37	姫川	44	46	0	1	47	60	212.9	11.0	223.9	0	0	0	0		722	新潟県、長野県
	38	黒部川	45	23	0	2	25	85	114.2	27.7	141.9	0	0	2	7,000	宇奈月(7.0)	682	富山県
	39	常願寺川	42	48	0	1	49	56	123.7	21.5	145.2	0	0	0	0		368	富山県
	40	神通川	44	101	1	3	105	120	777.7	48.1	825.8	0	0	0	0		2,720	富山県、岐阜県
	41	庄川	41	46	0	2	48	115	324.6	33.0	357.6	0	0	1	6,900	利賀(6.9)	1,180	富山県、岐阜県
	42	小矢部川	42	62	0	2	64	68	328.9	37.4	366.3	0	0	0	0		667	富山県
	43	手取川	41	31	0	4	35	72	178.3	37.3	215.6	0	0	4	20,000	手取川(20.0)	809	石川県
	44	梯川	46	12	0	1	13	42	90.1	11.2	101.3	0	0	0	0		271	石川県
	計	12水系		1,615	3	34	1,652	1,332	9,842.6	693.9	10,536.5	5	4,100	18	77,800	8ダム	29,319	
中部	45	狩野川	42	69	2	5	76	46	333.3	36.8	370.1	0	0	0	0		852	静岡県
	47	安倍川	41	34	0	2	36	51	168.2	31.6	199.8	0	0	0	0		567	静岡県
	48	大井川	42	37	0	2	39	168	277.1	41.7	318.8	0	0	2	16,800	長島(16.8)	1,280	静岡県
	49	菊川	42	20	0	5	25	28	85.2	36.8	122.0	0	0	0	0		158	静岡県
	50	天竜川	40	320	0	12	332	213	1,808.1	264.4	2,072.5	1	800	10	42,600	新豊根(11.3) 小渋(12.3) 美和(7.9) 戸草(11.1)	5,090	長野県、静岡県、愛知県
	51	豊川	41	23	4	3	30	77	191.4	54.8	246.2	2	1,800	4	15,700	設楽(15.7)	724	愛知県
	52	矢作川	41	90	0	4	94	118	719.9	62.5	782.4	0	0	5	18,900	上矢作(5.2) 矢作(13.7)	1,830	長野県、岐阜県、愛知県
	53	庄内川	44	71	2	3	76	96	461.2	74.5	535.7	0	0	3	5,000	小里川(5.0)	1,010	岐阜県、愛知県
	54	木曽川	40	362	13	18	393	229	2,628.7	375.6	3,004.3	0	0	21	124,700	丸山(16.0) 横山(15.0) 味噌川(6.4) 徳山(56.1) 岩屋(19.1) 阿木川(12.1)	9,100	長野県、岐阜県、愛知県、三重県、滋賀県
	55	鈴鹿川	42	42	1	3	46	38	205.1	41.2	246.3	0	0	0	0		323	三重県
	56	雲出川	41	36	1	3	40	55	228.2	28.5	256.7	0	0	0	0		550	三重県
	57	櫛田川	42	62	1	5	68	87	202.0	35.6	237.6	0	0	3	11,200	蓮(11.2)	436	三重県
	58	宮川	50	51	1	3	55	91	282.7	22.6	305.3	0	0	0	0		920	三重県
	計	13水系		1,217	25	68	1,310	1,297	7,591.1	1,106.6	8,697.7	3	2,600	48	234,900	16ダム	22,840	
近畿	59	由良川	41	138	0	2	140	146	734.1	56.4	790.5	0	0	0	0		1,880	京都府、兵庫県
	60	淀川	40	894	29	40	963	75	4,221.0	369.7	4,590.7	1	200	55	145,700	比奈知(5.3) 天ヶ瀬(19.2) 一庫(13.5) 高山(15.5)室生(9.1) 青蓮寺(5.5) 日吉(22.4) 布目(5.6) 大戸川(11.7) 余野川(5.7) 丹生(25.5) 川上(6.7)	8,240	三重県、滋賀県、京都府、大阪府、兵庫県、奈良県
	61	大和川	41	174	0	4	178	68	703.3	48.3	751.6	0	0	0	0		1,070	大阪府、奈良県
	62	円山川	41	96	0	3	99	68	465.8	40.5	506.3	4	3,200	0	0		1,300	兵庫県
	63	加古川	42	127	0	3	130	96	734.2	41.4	775.6	0	0	0	0		1,730	兵庫県
	64	揖保川	41	41	2	4	47	70	224.2	66.7	290.9	0	0	0	0		810	兵庫県
	65	紀の川	40	173	2	6	181	136	720.8	86.7	807.5	1	1,000	7	18,300	大滝(18.3)	1,750	奈良県、和歌山県
	66	新宮川	45	97	0	6	103	183	707.4	23.6	731.0	0	0	4	10,900	猿谷(10.9)	2,360	三重県、奈良県、和歌山県
	67	九頭竜川	41	135	10	6	151	116	936.8	101.3	1,038.1	0	0	15	59,200	九頭竜川(36.3) 真名川(14.2) 足羽川(8.7)	2,930	福井県、岐阜県
	68	北川	46	10	0	2	12	30	66.6	16.5	83.1	0	0	0	0		210	福井県、滋賀県
	計	10水系		1,885	43	76	2,004	988	9,514.2	851.1	10,365.3	6	4,400	81	234,100	17ダム	22,280	

整備局等名	水系番号	水系名	指定年度	河川数				幹川流路延長(km)	河川延長(km)			指定区間のうち政令2条7号区間		指定区間外のうち直轄ダム			流域面積(km²)	関係都道府県
				指定区間のみ	指定区間外のみ	両区間混在	合計		指定区間	指定区間外	合計	河川数	延長(m)	河川数	延長(m)	名称(km)		
中国	69	千代川	41	81	2	4	87	52	432.8	45.3	478.1	0	0	3	4,900	殿(4.9)	1,190	鳥取県
	70	天神川	42	28	0	4	32	32	143.6	41.9	185.5	0	0	0	0		490	鳥取県
	71	日野川	42	51	0	5	56	77	310.9	34.7	345.6	0	0	3	6,800	菅沢(6.8)	870	鳥取県
	72	斐伊川	41	236	4	7	247	153	1,077.7	157.3	1,235.0	6	3,000	8	29,400	尾原(16.0) 志津見(13.4)	2,540	鳥取県、島根県
	73	江の川	41	286	1	8	295	194	1,475.3	192.7	1,668.0	0	0	6	28,500	土師(9.2) 灰塚(19.3)	3,900	島根県、広島県
	74	高津川	42	88	1	3	92	81	480.4	20.0	500.4	0	0	0	0		1,090	島根県
	75	吉井川	41	209	0	6	215	133	1,009.6	48.1	1,057.7	0	0	5	11,500	苫田(11.5)	2,110	岡山県
	76	旭川	41	145	1	1	147	142	795.6	30.4	826.0	0	0	0	0		1,810	岡山県
	77	高梁川	42	119	1	2	122	111	856.5	35.4	891.9	0	0	0	0		2,670	岡山県、広島県
	78	芦田川	42	79	0	3	82	86	350.3	61.2	411.5	0	0	2	12,300	八田原(12.3)	860	岡山県、広島県
	79	太田川	40	65	4	5	74	103	468.0	129.4	597.4	0	0	1	8,000	温井(8.0)	1,710	広島県
	80	小瀬川	43	14	7	2	23	59	93.9	36.8	130.7	0	0	9	23,400	弥栄(23.4)	340	広島県、山口県
	81	佐波川	41	30	0	2	32	56	138.2	34.5	172.7	0	0	1	6,600	島地川(6.6)	460	山口県
	計	13水系		1,431	21	52	1,504	1,279	7,632.8	867.7	8,500.5	6	3,000	38	131,400	11ダム	20,040	
四国	82	吉野川	40	343	2	13	358	194	1,418.0	184.6	1,602.6	3	900	11	70,100	池田(11.4) 早明浦(29.2) 新宮(10.3) 柳瀬(10.8) 富郷(8.4)	3,750	徳島県、香川県、愛媛県、高知県
	83	那賀川	42	69	1	5	75	125	308.4	52.5	360.9	1	1,100	4	23,800	長安口(23.8)	874	徳島県
	84	土器川	43	10	0	1	11	33	50.2	18.9	69.1	0	0	0	0		127	香川県
	85	重信川	41	72	0	3	75	36	239.7	26.2	265.9	0	0	2	5,700	石手川(5.7)	445	愛媛県
	86	肱川	42	464	0	11	475	103	919.1	62.1	981.2	1	100	10	37,600	野村(11.0) 山鳥坂(6.0) 鹿野川(20.6)	1,210	愛媛県
	87	物部川	42	34	0	1	35	71	200.3	10.5	210.8	0	0	0	0		508	高知県
	88	仁淀川	41	161	2	4	167	124	665.0	39.1	704.1	0	0	2	10,600	大渡(10.6)	1,560	愛媛県、高知県
	89	渡川	40	314	1	4	319	196	1,230.0	52.9	1,282.9	0	0	3	13,200	中筋川(10.0) 横瀬川(3.2)	2,270	愛媛県、高知県
	計	8水系		1,467	6	42	1,515	882	5,030.7	446.8	5,477.5	5	2,100	32	161,000	13ダム	10,744	
九州	90	遠賀川	41	66	0	10	76	61	363.5	133.8	497.3	0	0	0	0		1,026	福岡県
	91	山国川	41	35	1	3	39	56	173.1	36.5	209.6	0	0	2	7,500	耶馬渓(7.5)	540	福岡県，大分県
	92	筑後川	40	212	7	19	238	143	1,190.4	239.3	1,429.7	0	0	10	40,500	松原・下筌(22.4)寺内(5.4)城原川(3.1)大山(4.9)小石原川(4.7)	2,863	福岡県、佐賀県、熊本県、大分県
	93	矢部川	45	21	0	3	24	61	195.1	23.2	218.3	1	1	0	0		647	福岡県
	94	松浦川	42	77	0	3	80	47	234.2	63.3	297.5	0	0	1	2,800	厳木(2.8)	446	佐賀県
	95	六角川	41	75	0	3	78	47	177.0	57.8	234.8	0	0	0	0		341	佐賀県
	96	嘉瀬川	46	45	0	6	51	57	169.9	33.4	203.3	0	0	5	14,700	嘉瀬川(14.7)	368	佐賀県
	97	本明川	43	31	0	4	35	28	114.4	21.9	136.3	0	0	2	3,600	本明川(3.6)	249	長崎県
	98	菊池川	42	62	0	8	70	71	310.3	85.3	395.6	0	0	3	6,200	竜門(6.2)	996	熊本県
	99	白川	42	14	0	2	16	74	124.4	21.7	146.1	0	0	2	4,400	立野(4.4)	480	熊本県
	100	緑川	41	55	0	4	59	76	372.2	66.7	438.9	0	0	1	11,500	緑川(11.5)	1,100	熊本県
	101	球磨川	41	77	2	3	82	115	433.6	118.3	551.9	1	1	2	1,800	川辺川(18.0)	1,880	熊本県
	102	大分川	42	46	0	3	49	55	224.0	32.6	256.6	0	0	1	5,800	大分川(5.8)	650	大分県
	103	大野川	41	134	1	3	138	107	825.6	32.3	857.9	0	0	0	0		1,465	熊本県、大分県、宮崎県
	104	番匠川	42	48	0	4	52	38	229.8	33.8	263.6	0	0	0	0		464	大分県
	105	五ヶ瀬川	41	99	2	3	104	106	583.0	28.5	611.5	0	0	0	0		1,820	熊本県、大分県、宮崎県
	106	小丸川	42	14	0	2	16	75	136.7	12.7	149.4	0	0	0	0		474	宮崎県
	107	大淀川	40	125	0	8	133	107	844.2	86.1	930.3	1	1	0	0		2,230	熊本県、宮崎県、鹿児島県
	108	川内川	41	117	2	10	129	137	571.6	131.6	703.2	0	0	6	18,400	鶴田(18.4)	1,600	宮崎県，鹿児島県
	109	肝属川	42	30	1	5	36	34	130.5	51.1	181.6	0	0	0	0		485	鹿児島県
	計	20水系		1,383	16	106	1,505	1,495	7,403.5	1,309.9	8,713.4	3	3	35	117,200	16ダム	20,124	
合計		109水系		13,201	216	649	14,066	11,758	77,475.2	10,606.8	88,082.0	127	193,903	429	1,791,000	141ダム	240,725	

4-1-5　二級河川の概要

(1) 都道府県別水系数・河川数・延長等調

（令和２年４月30日現在）

都道府県名	水系数		河川数		河川延長（km）		流域面積（km²）	
北海道	230		467		4,287.5		27,020	
青　森	79		157		1,003.4		5,388	
岩　手	45		107		978.1		4,916	
宮　城	30	（うち仙台市1）	69	（うち仙台市1）	346.3	（うち仙台市1.8）	1,027	（うち仙台市－）
秋　田	21		51		451.3		1,457	
山　形	17		59		269.8		739	
福　島	36		161		1,389.6		3,379	
茨　城	17		28		190.7		696	
栃　木	0		0		0.0		0	
群　馬	0		0		0.0		0	
埼　玉	0		0		0.0		0	
千　葉	60		137		1,086.7		4,075	
東　京	10		15		95.2		120	
神奈川	23	（うち横浜市1）	81	（うち横浜市2）	515.7	（うち横浜市8.5）	1,227	（うち横浜市28）
新　潟	143		399		1,562.5		3,721	
山　梨	3		9		20.2		114	
長　野	0		0		0.0		0	
富　山	30		102		478.3		1,123	
石　川	59		164		896.7		2,524	
岐　阜	0		0		0.0		0	
静　岡	83	（うち静岡市2、浜松市2）	266	（うち静岡市2、浜松市5）	1,223.6	（うち静岡市3.5、浜松市16.7）	2,830	（うち静岡市13、浜松市27）
愛　知	54	（うち名古屋市3）	148	（うち名古屋市8）	717.4	（うち名古屋市39.8）	2,313	（うち名古屋市－）

都道府県名	水系数		河川数		河川延長（km）		流域面積（km²）	
三　重	73		192		792.0		1,772	
福　井	22		41		252.8		836	
滋　賀	0		0		0.0		0	
京　都	36		89		409.1		879	
大　阪	17	（うち堺市1）	40	（うち堺市3）	194.6	（うち堺市4.8）	539	（うち堺市8）
兵　庫	92		358		1,721.2		3,756	
奈　良	0		0		0.0		0	
和歌山	85		317		1,422.0		2,999	
鳥　取	42		114		399.7		744	
島　根	71		145		659.6		1,531	
岡　山	22		64		269.7		783	
広　島	47		137		630.9		1,550	
山　口	106		434		2,211.7		4,845	
徳　島	39		129		440.1		762	
香　川	79		275		1,007.5		1,422	
愛　媛	182		412		1,247.6		2,071	
高　知	97		271		1,244.1		2,490	
福　岡	52		149		876.0		1,833	
佐　賀	60		174		509.3		715	
長　崎	210		341		1,026.1		2,225	
熊　本	81	（うち熊本市1）	148	（うち熊本市3）	627.0	（うち熊本市3.7）	1,535	（うち熊本市7）
大　分	93		211		988.7		1,902	
宮　崎	53		239		1,285.1		3,616	
鹿児島	160		310		1,780.4		4,682	
沖　縄	51		75		357.8		912	
合　計	2,710		7,085		35,866.0		107,068	

(2) 年度別指定河川数・延長等推移（二級河川）　（令和２年４月30日現在）

年度	指定状況			累計		
	水系数	河川数	河川延長(km)	水系数	河川数	河川延長(km)
40	2,071	6,566	52,418.0			
41	41	△ 914	△ 13,105.8	2,112	5,652	39,312.2
42	38	△ 299	△ 6,092.8	2,150	5,353	33,219.4
43	34	115	△ 132.5	2,184	5,468	33,086.9
44	60	36	△ 797.0	2,244	5,504	32,289.9
45	88	163	434.4	2,332	5,667	32,724.3
46	49	176	677.4	2,381	5,843	33,401.7
47	88	226	299.4	2,469	6,069	33,701.1
48	64	226	418.3	2,533	6,295	34,119.4
49	0	18	24.1	2,533	6,313	34,143.5
50	13	26	△ 78.5	2,546	6,339	34,065.0
51	31	94	190.0	2,577	6,433	34,255.0
52	15	53	158.0	2,592	6,486	34,413.0
53	12	47	49.0	2,604	6,533	34,462.0
54	8	33	140.0	2,612	6,566	34,462.0
55	4	51	112.0	2,616	6,617	34,714.0
56	10	39	100.0	2,626	6,656	34,814.0
57	4	26	△ 25.0	2,630	6,682	34,789.0
58	6	42	160.0	2,636	6,724	34,949.0
59	7	9	61.0	2,643	6,733	35,010.0
60	7	20	89.0	2,650	6,753	35,099.0
61	8	33	81.0	2,658	6,786	35,180.0
62	8	30	99.0	2,666	6,816	35,279.0
63	1	20	30.0	2,667	6,836	35,309.0
H1	6	29	85.0	2,673	6,865	35,394.0
2	5	22	92.0	2,678	6,887	35,486.0
3	7	23	61.0	2,685	6,910	35,547.0
4	6	24	63.0	2,691	6,934	35,610.0

年度	指定状況			累計		
	水系数	河川数	河川延長(km)	水系数	河川数	河川延長(km)
5	0	15	105.0	2,691	6,949	35,715.0
6	5	12	23.0	2,696	6,961	35,738.0
7	11	35	73.3	2,707	6,996	35,811.3
8	0	11	32.1	2,707	7,007	35,843.4
9	6	22	12.1	2,713	7,029	35,855.5
10	6	25	37.1	2,719	7,054	35,892.6
11	△ 1	△ 2	11.6	2,718	7,052	35,904.2
12	0	5	13.2	2,718	7,057	35,917.4
13	4	14	16.3	2,722	7,071	35,933.7
14	0	7	11.2	2,722	7,078	35,944.9
15	1	6	15.9	2,723	7,084	35,960.8
16	△ 1	0	27.8	2,722	7,084	35,988.6
17	1	6	27.8	2,723	7,090	36,016.4
18	0	1	△ 6.1	2,723	7,091	36,010.3
19	3	△ 6	△ 152.5	2,726	7,085	35,857.8
20	△ 13	△ 16	△ 41.6	2,713	7,069	35,816.2
21	0	5	21.6	2,713	7,074	35,837.8
22	0	2	△ 14.2	2,713	7,076	35,823.6
23	2	5	10.6	2,715	7,081	35,834.2
24	△ 1	0	18.9	2,714	7,081	35,853.1
25	△ 3	1	1.1	2,711	7,082	35,854.2
26	0	△ 4	4.0	2,711	7,078	35,858.2
27	0	1	0.7	2,711	7,079	35,858.9
28	0	1	8.3	2,711	7,080	35,867.2
29	0	1	3.2	2,711	7,081	35,870.4
30	0	0	△ 1.4	2,711	7,081	35,869.0
R1	0	2	△ 5.0	2,711	7,083	35,864.0
R2	△ 1	2	2.0	2,710	7,085	35,866.0

4-1-6　準用河川の概要

(1) 都道府県別水系数・河川数・延長等調（準用河川）

（令和２年４月30日現在）

都道府県名	一級水系			二級水系			単独水系			合計			
	水系数	河川数	河川延長(km)	水系数	河川数	河川延長(km)	水系数	河川数	河川延長(km)	水系数	河川数	河川延長(km)	市町村数
北海道	10	167	310.2	64	163	436.9	78	102	238.3	152	432	985.4	99
青　森	2	33	73.1	10	11	28.9	14	14	37.6	26	58	139.6	18
岩　手	3	312	686.0	24	172	543.3	46	52	82.2	73	536	1,311.5	31
宮　城	4	32	71.9	9	16	29.6	7	7	5.6	20	55	107.1	10
秋　田	3	87	251.1	8	37	70.9	18	18	51.1	29	142	373.1	15
山　形	2	163	225.9	2	3	1.0	0	0	0.0	4	166	226.9	29
福　島	3	206	468.9	10	48	133.6	5	5	12.5	18	259	615.0	36
茨　城	3	77	189.7	8	17	27.5	5	5	13.8	16	99	231.0	24
栃　木	2	38	106.0	0	0	0.0	0	0	0.0	2	38	106.0	11
群　馬	1	46	77.2	0	0	0.0	0	0	0.0	1	46	77.2	15
埼　玉	2	170	317.8	0	0	0.0	0	0	0.0	2	170	317.8	39
千　葉	1	55	83.6	23	58	121.2	25	26	29.2	49	139	234.0	35
東　京	3	8	16.3	0	0	0.0	12	12	16.7	15	20	33.0	15
神奈川	3	25	65.4	14	50	91.6	19	28	31.5	36	103	188.5	21
新　潟	5	88	107.0	21	79	87.0	29	31	14.0	55	198	208.0	20
山　梨	3	208	213.9	2	6	2.3	0	0	0.0	5	214	216.2	23
長　野	7	1,348	1,957.9	0	0	0.0	0	0	0.0	7	1,348	1,957.9	69
富　山	4	75	124.9	18	36	49.0	12	15	23.1	34	126	197.0	10
石　川	0	0	0.0	16	118	203.7	59	61	85.3	75	179	289.0	8
岐　阜	4	85	116.5	0	0	0.0	0	0	0.0	4	85	116.5	20
静　岡	6	309	485.0	50	385	633.8	56	68	73.1	112	762	1,191.9	35
愛　知	5	329	445.9	41	295	300.7	63	66	61.6	109	690	808.2	49
三　重	7	487	558.4	42	291	369.1	74	89	72.9	123	867	1,000.4	23
福　井	2	19	33.8	5	39	82.1	12	12	18.8	19	70	134.7	9
滋　賀	1	59	67.6	0	0	0.0	0	0	0.0	1	59	67.6	11
京　都	2	421	410.0	9	97	106.2	8	8	10.2	19	526	526.4	21
大　阪	3	49	68.9	8	15	30.5	1	1	1.7	12	65	101.1	26
兵　庫	4	134	153.6	30	209	234.4	5	5	4.7	39	348	392.7	24
奈　良	4	279	376.5	2	7	10.6	0	0	0.0	6	286	387.1	24
和歌山	3	51	47.4	15	47	49.5	8	9	8.5	26	107	105.4	13
鳥　取	4	28	30.7	22	35	36.3	16	17	13.5	42	80	80.5	11
島　根	3	42	46.8	12	59	59.5	20	27	37.2	35	128	143.5	16
岡　山	4	133	179.4	5	11	14.8	6	6	4.7	15	150	198.9	19
広　島	4	78	77.6	11	93	92.8	22	22	16.0	37	193	186.4	13
山　口	2	26	33.4	47	556	573.5	97	121	105.6	146	703	712.5	15
徳　島	2	607	743.2	19	79	68.3	16	20	14.5	37	706	826.0	20
香　川	1	1	1.2	15	87	64.1	27	28	17.9	43	116	83.2	10
愛　媛	4	63	73.1	13	18	19.4	25	31	26.9	42	112	119.4	13
高　知	3	82	86.9	21	66	116.4	9	10	8.8	33	158	212.1	14
福　岡	4	174	239.7	29	85	151.0	38	45	76.0	71	304	466.7	32
佐　賀	4	173	153.6	13	36	36.3	14	14	13.7	31	223	203.6	16
長　崎	1	10	14.2	66	180	211.1	120	135	132.9	187	325	358.2	16
熊　本	8	621	918.7	40	236	259.1	83	83	89.6	131	940	1,267.4	36
大　分	6	328	396.5	46	221	226.0	43	49	43.1	95	598	665.6	16
宮　崎	4	55	83.4	13	45	78.8	4	4	3.8	21	104	166.0	16
鹿児島	3	285	348.8	105	561	859.8	402	445	478.4	510	1,291	1,687.0	42
沖　縄	0	0	0.0	5	13	20.8	8	8	13.4	13	21	34.2	6
合　計	159	8,066	11,537.6	913	4,580	6,531.4	1,506	1,699	1,988.4	2,578	14,345	20,057.4	1,094

(2) 年度別指定河川数・延長等推移（準用河川）　（令和２年４月30日現在）

年度	対前年度増減			累計		
	市町村数	河川数	河川延長(km)	市町村数	河川数	河川延長(km)
40	2	22	36.0	2	22	36.0
41	2	3	4.0	4	25	40.0
42	0	0	0.0	4	25	40.0
43	0	0	0.0	4	25	40.0
44	0	0	0.0	4	25	40.0
45	1	7	2.0	5	32	42.0
46	0	0	0.0	5	32	42.0
47	97	961	1,599.0	102	993	1,641.0
48	302	2,948	4,409.0	404	3,941	6,050.0
49	366	3,218	5,080.0	770	7,159	11,130.0
50	109	1,066	1,514.0	879	8,225	12,644.0
51	132	1,064	1,585.0	1,011	9,289	14,229.0
52	△ 4	157	331.0	1,007	9,446	14,560.0
53	89	641	536.0	1,096	10,087	15,096.0
54	103	548	786.0	1,199	10,635	15,882.0
55	68	390	454.0	1,267	11,025	16,336.0
56	38	330	548.0	1,305	11,355	16,884.0
57	41	233	208.0	1,346	11,588	17,092.0
58	29	267	379.0	1,375	11,855	17,471.0
59	39	222	347.0	1,414	12,077	17,818.0
60	30	378	362.0	1,444	12,455	18,180.0
61	43	197	247.0	1,487	12,652	18,427.0
62	20	206	173.0	1,507	12,858	18,600.0
63	19	146	175.0	1,526	13,004	18,775.0
H1	24	120	141.0	1,550	13,124	18,916.0
2	14	139	197.0	1,564	13,263	19,113.0
3	14	173	170.0	1,578	13,436	19,283.0
4	22	90	126.0	1,600	13,526	19,409.0

年度	対前年度増減			累計		
	市町村数	河川数	河川延長(km)	市町村数	河川数	河川延長(km)
5	18	91	68.0	1,618	13,617	19,477.0
6	19	129	167.0	1,637	13,746	19,644.0
7	△ 5	129	73.0	1,632	13,875	19,717.0
8	12	67	78.0	1,644	13,942	19,795.0
9	8	58	21.0	1,652	14,000	19,816.0
10	33	33	13.0	1,685	14,033	19,829.0
11	13	61	51.0	1,698	14,094	19,880.0
12	7	37	12.0	1,705	14,131	19,892.0
13	3	△ 18	141.0	1,708	14,113	20,033.0
14	4	78	66.2	1,712	14,191	20,099.0
15	△ 15	62	△ 98.4	1,697	14,253	20,000.8
16	△ 38	26	14.2	1,659	14,279	20,015.0
17	△ 210	35	64.2	1,449	14,314	20,079.2
18	△ 261	△ 9	△ 43.6	1,188	14,305	20,035.6
19	△ 2	69	108.0	1,186	14,374	20,143.6
20	△ 15	29	137.7	1,171	14,403	20,281.3
21	△ 22	26	56.1	1,149	14,429	20,337.4
22	△ 29	83	50.8	1,120	14,512	20,388.2
23	△ 12	△ 39	△ 143.1	1,108	14,473	20,245.1
24	△ 2	8	12.9	1,106	14,481	20,258.0
25	△ 12	△ 165	△ 203.7	1,094	14,316	20,054.3
26	22	6	10.7	1,116	14,322	20,065.0
27	△ 3	1	34.0	1,113	14,323	20,099.0
28	1	△ 3	3.9	1,114	14,320	20,102.9
29	0	12	△ 41.4	1,114	14,332	20,061.5
30	△ 21	△ 5	△ 12.6	1,093	14,327	20,048.9
R1	1	9	△ 0.2	1,094	14,336	20,048.7
R2	0	9	8.7	1,094	14,345	20,057.4

4-1-7　一級水系の流況

（平成 24 年）

水系名	観測所名	流域面積（km²）	流量（m³/s）							年総量（10⁶m³）
			最大	豊水	平水	低水	渇水	最小	年平均	
天塩川	美深橋	2,899.0	1,413.52	130.32	73.11	51.26	30.18	23.20	132.44	4,188.14
留萌川	大和田	234.0	214.69	9.97	4.99	3.08	2.44	1.89	12.91	408.35
石狩川	伊納	3,379.0	1,186.67	162.74	109.20	66.77	43.56	37.45	148.72	4,702.98
尻別川	名駒	1,402.2	997.97	66.67	39.29	28.28	25.79	23.64	73.43	2,321.97
後志利別川	今金	361.4	607.74	28.09	14.45	9.06	5.71	4.58	25.97	821.08
鵡川	鵡川	1,228.0	1,095.77	53.17	18.81	9.10	6.76	4.90	46.86	1,481.83
沙流川	平取	1,253.0	396.62	56.28	25.71	12.35	10.98	8.09	43.85	1,386.66
十勝川	帯広	2,677.8	1,384.10	105.05	71.15	53.41	33.67	27.07	98.53	3,115.76
釧路川	標茶	894.6	187.16	33.73	25.64	17.98	15.18	13.27	28.76	909.60
網走川	美幌	824.0	162.84	19.71	10.24	8.31	4.49	4.49	17.11	541.07
常呂川	北見	1,394.0	289.44	欠測	欠測	欠測	欠測	8.72	欠測	欠測
湧別川	開盛	1,335.0	399.50	39.97	24.94	16.04	9.58	8.16	40.80	1,290.20
渚滑川	上渚滑	1,051.0	407.82	41.23	23.29	12.40	4.73	4.29	37.47	1,184.84
岩木川	五所川原	1,740.0	952.34	81.04	44.66	30.80	17.66	10.19	85.90	2,716.36
米代川	鷹巣	2,109.0	1,348.40	90.24	40.57	24.57	11.47	8.98	89.39	2,826.77
雄物川	椿川	4,035.0	1,636.30	268.33	126.01	95.45	73.90	63.62	239.55	7,575.15
子吉川	二十六木橋	937.0	709.85	71.58	53.64	41.99	25.48	10.81	71.60	2,264.14
最上川	堀内	4,516.0	2,396.16	221.91	126.97	88.77	56.63	47.39	225.30	7,124.52
赤川	熊出	551.5	729.68	61.83	28.81	14.15	4.38	3.47	57.33	1,812.92
高瀬川	上野	344.2	176.23	15.42	11.44	9.33	6.22	4.97	17.94	567.33
馬淵川	剣吉	1,798.0	328.94	36.85	25.75	19.81	17.19	14.35	43.12	1,363.40
北上川	登米	7,869.4	3,405.48	欠測	欠測	欠測	欠測	98.83	欠測	欠測
鳴瀬川	三本木橋	550.8	1,106.49	24.62	20.98	17.24	5.63	0.00	30.70	970.67
名取川	余方	424.0	1,012.29	17.21	8.97	6.75	4.35	0.30	17.24	545.17
阿武隈川	阿久津	1,865.2	1,509.63	50.97	34.21	23.14	16.92	11.36	49.11	1,553.06
久慈川	山方	897.8	797.46	24.65	16.47	10.63	6.89	3.81	22.57	713.61
那珂川	野口	2,181.0	2,500.71	83.82	60.91	49.47	31.40	29.13	81.22	2,568.37

水系名	観測所名	流域面積（km²）	流量（m³/s）							年総量（10⁶m³）
			最大	豊水	平水	低水	渇水	最小	年平均	
利根川	栗橋	8,588.0	3,640.65	218.99	150.69	115.93	84.00	77.55	230.87	7,300.57
荒川	寄居	905.0	1,523.71	23.31	16.42	8.20	4.58	3.47	23.26	735.61
多摩川	石原	1,040.0	1,646.01	欠測	欠測	欠測	欠測	6.23	欠測	欠測
鶴見川	亀の子橋	134.0	324.63	欠測	欠測	欠測	欠測	1.66	欠測	欠測
富士川	清水端	2,179.1	1,780.79	60.49	40.30	33.52	28.15	22.65	53.69	1,697.70
阿賀野川	馬下	6,997.0	2,638.42	423.96	266.84	146.60	104.89	78.52	382.44	12,093.56
信濃川	小千谷	9,719.0	2,731.25	538.09	346.25	247.61	190.84	122.28	488.56	15,449.29
関川	高田	703.0	792.98	61.68	34.99	27.08	15.86	11.05	57.14	1,806.90
姫川	山本	698.0	613.50	欠測	欠測	欠測	欠測	3.44	欠測	欠測
黒部川	宇奈月	637.0	529.63	19.05	9.94	6.94	4.81	3.05	20.66	653.44
常願寺川	瓶岩	344.0	435.73	19.84	8.80	5.20	3.56	2.67	16.76	530.12
神通川	大沢野大橋	2,065.0	1,356.95	109.04	50.07	30.68	4.86	4.15	87.78	2,775.72
庄川	大門	1,120.0	340.96	67.01	23.86	12.41	9.13	7.18	46.65	1,475.27
小矢部川	津沢	280.0	455.79	39.43	23.74	15.45	8.55	4.46	30.96	979.18
手取川	中島	732.0	459.76	90.95	55.79	41.88	23.97	20.01	75.91	2,400.32
荒川	葛籠山	1,078.0	1,078.73	130.18	63.23	29.71	10.46	7.84	106.46	3,366.61
梯川	埴田	167.3	152.76	25.33	13.95	5.70	1.88	1.36	17.09	540.29
狩野川	大仁	322.0	1,097.39	21.34	14.11	10.27	7.62	6.83	21.27	672.74
安倍川	手越	537.0	2,474.34	38.00	16.81	7.76	0.91	欠測	欠測	欠測
大井川	神座	1,160.0	3,407.69	欠測	欠測	欠測	欠測	欠測	欠測	欠測
菊川	加茂	34.2	154.97	2.87	1.45	0.93	0.27	0.10	2.62	82.88
天竜川	鹿島	4,880.0	3,633.73	228.92	130.63	95.47	87.03	83.21	194.12	6,138.60
豊川	石田	545.0	2,452.09	19.06	11.89	8.97	6.33	5.60	21.95	694.07
矢作川	岩津	1,355.9	870.98	34.93	18.85	11.43	6.67	5.30	32.92	1,040.91
庄内川	枇杷島	705.0	556.10	25.06	15.93	12.25	10.12	8.53	23.48	742.50
木曽川	犬山	4,684.0	3,389.65	293.22	160.54	137.27	116.29	欠測	欠測	欠測
鈴鹿川	高岡	269.0	1,922.88	8.81	4.47	2.12	0.50	0.21	9.70	306.74
雲出川	大仰	304.0	1,484.33	12.72	7.12	4.03	2.13	1.80	14.55	460.24

水系名	観測所名	流域面積 (km^2)	流量（m^3/s）							年総量 (10^{6}m^3)
			最大	豊水	平水	低水	渇水	最小	年平均	
櫛田川	両郡	389.0	1,839.16	14.60	9.66	6.37	2.04	1.85	27.39	866.01
宮川	岩出	780.0	3,375.71	欠測	欠測	欠測	欠測	3.32	欠測	欠測
新宮川	相賀	2,251.0	欠測	欠測	欠測	欠測	欠測	欠測	欠測	欠測
紀の川	妹背	463.7	欠測	欠測	欠測	欠測	欠測	欠測	欠測	欠測
大和川	柏原	962.0	1,479.78	23.07	14.28	10.62	5.77	3.39	28.34	896.03
淀川	枚方	7,281.0	欠測	欠測	欠測	欠測	欠測	欠測	欠測	欠測
加古川	国包	1,656.0	欠測	欠測	欠測	欠測	欠測	欠測	欠測	欠測
揖保川	龍野	622.4	欠測	欠測	欠測	欠測	欠測	欠測	欠測	欠測
九頭竜川	中角	1,239.6	欠測	134.74	99.90	84.95	59.64	欠測	122.03	3,858.88
北川	高塚	201.6	277.39	20.58	10.79	4.22	1.25	0.82	14.48	458.03
由良川	福知山	1,344.3	464.55	66.96	40.71	21.33	12.38	7.98	55.33	1,749.65
円山川	府市場	837.0	欠測	欠測	欠測	欠測	欠測	欠測	欠測	欠測
千代川	行徳	1,054.0	558.28	74.26	45.53	25.42	11.72	3.87	58.64	1,854.44
天神川	小田	464.0	241.72	25.21	16.55	10.09	4.12	3.39	20.40	645.19
斐伊川	大津	911.4	1,011.96	欠測	欠測	欠測	欠測	1.14	欠測	欠測
日野川	車尾	860.0	1,154.76	欠測	欠測	欠測	欠測	欠測	欠測	欠測
江の川	尾関山	1,981.0	2,156.73	62.12	40.28	28.20	18.36	17.31	56.43	1,784.58
高津川	高角	1,076.0	631.65	49.16	34.62	25.33	16.65	8.71	46.57	1,472.58
佐波川	新橋	423.1	238.36	15.93	7.11	4.06	2.81	1.66	14.76	466.62
小瀬川	両国橋	330.0	212.57	12.13	6.85	6.37	5.74	5.29	13.04	412.32
太田川	矢口第一	1,527.0	792.53	71.51	40.67	25.37	16.29	11.16	59.89	1,893.81
芦田川	府中	488.9	313.07	9.24	7.04	5.20	4.11	3.14	10.01	316.55
高梁川	日羽	1,986.0	3,139.26	44.48	29.31	22.52	15.43	13.01	46.11	1,458.07
旭川	牧山	1,587.0	欠測	50.36	33.86	22.24	10.01	6.61	44.85	1,418.41
吉井川	津瀬	1,675.0	3,713.12	64.18	36.46	25.48	20.58	18.13	61.74	1,952.24
重信川	山之内	55.3	23.04	1.73	1.14	0.88	0.64	0.43	1.69	53.56
肱川	大洲	984.0	1,036.70	35.44	15.64	10.24	7.01	3.34	38.57	1,219.65
渡川	具同	1,808.0	4,477.39	318.21	233.07	192.86	156.99	127.46	欠測	欠測

水系名	観測所名	流域面積 (km^2)	流量（m^3/s）							年総量 (10^{6}m^3)
			最大	豊水	平水	低水	渇水	最小	年平均	
仁淀川	伊野	1,463.0	3,769.14	114.31	56.18	30.62	18.01	14.74	111.21	3,516.84
物部川	深渕	468.0	2,061.57	32.80	19.08	3.78	1.12	0.94	35.40	1,119.29
那賀川	古庄	765.0	2,738.83	74.74	38.76	16.09	9.47	4.52	欠測	欠測
吉野川	池田	2,074.0	5,020.57	101.72	57.84	43.10	31.61	28.00	111.30	3,519.46
土器川	常包橋	90.0	174.42	1.87	1.01	0.65	0.09	0.01	2.25	71.14
遠賀川	日の出橋	695.0	3,110.04	26.73	16.42	11.65	6.46	3.59	33.21	1,050.22
松浦川	牟田部	275.0	792.49	10.95	6.21	4.42	2.33	1.84	13.86	438.22
本明川	裏山	35.8	247.25	1.68	0.99	0.79	0.60	0.31	2.15	67.92
六角川	妙見橋	95.0	714.26	3.03	1.45	0.99	0.05	0.00	5.25	165.92
筑後川	瀬ノ下	2,295.0	5,864.88	106.98	73.71	53.50	45.55	33.67	151.65	4,795.54
矢部川	船小屋	460.0	3,988.22	13.79	6.90	4.32	2.36	1.47	27.29	863.12
菊池川	玉名	906.0	3,018.85	32.10	21.00	16.13	8.81	2.49	46.58	1,473.10
白川	代継橋	477.0	2,242.06	25.82	19.63	18.05	10.82	4.33	34.16	1,080.31
緑川	城南	681.0	1,961.99	35.54	23.25	16.35	7.82	3.86	41.97	1,327.21
球磨川	横石	1,856.0	5,505.47	108.76	74.93	57.01	43.52	18.69	160.21	5,066.21
川内川	斧渕	1,348.0	2,241.77	91.20	60.20	42.97	31.23	22.58	108.64	3,435.37
肝属川	俣瀬	450.0	欠測	欠測	欠測	欠測	欠測	欠測	欠測	欠測
大淀川	高岡	1,564.0	1,841.67	144.09	81.03	59.16	36.97	21.44	144.15	4,558.34
小丸川	高城	396.3	1,105.57	40.22	13.90	7.55	4.63	1.95	43.10	1,362.88
五ヶ瀬川	三輪	1,044.0	1,989.70	87.10	41.79	28.40	20.32	16.01	87.89	2,779.44
番匠川	番匠橋	278.0	1,535.14	9.30	5.89	4.44	2.97	2.23	16.21	512.70
大野川	犬飼	1,239.0	6,429.55	90.98	50.82	38.59	28.87	21.53	98.86	3,126.21
大分川	明磧橋	494.0	欠測	30.15	19.14	14.51	8.16	欠測	31.94	1,010.02
山国川	下唐原	483.0	3,785.16	13.97	5.31	2.96	0.85	0.16	26.33	832.76
嘉瀬川	川上	225.5	381.22	17.42	9.44	7.72	6.77	4.20	15.06	476.22

注：平成24年流量年表（日本河川協会発行）をもとにとりまとめたものである。
　　下線付の数値は推定値
注：その他の観測所を含めた毎年の流況は、「水文水質データベース」（http://www1.river.go.jp/）において公表している。

4-1-8　一級水系河川整備基本方針及び河川整備計画策定状況

【① 一級水系（国土交通大臣管理区間）】　　令和３年３月31日現在

開発局・整備局	水系名	基本方針／大臣決定日	河川名	整備計画策定日
北海道	天塩川（てしおがわ）	平成15年2月4日	天塩川	平成19年10月12日
北海道	渚滑川（しょこつがわ）	平成20年6月11日	渚滑川	平成22年5月18日
北海道	湧別川（ゆうべつがわ）	平成20年3月26日	湧別川	平成22年11月8日
北海道	常呂川（ところがわ）	平成19年3月30日	常呂川	平成21年2月25日
北海道	網走川（あばしりがわ）	平成18年4月24日	網走川	平成27年9月17日
北海道	留萌川（るもいがわ）	平成11年12月1日	留萌川	平成13年10月18日 （平成18年3月28日変更）
北海道	石狩川（いしかりがわ）	平成16年6月14日	夕張川	平成17年4月12日 （平成27年3月25日変更）
			千歳川	平成17年4月12日 （平成27年3月25日変更）
			幾春別川	平成18年3月28日
			豊平川	平成18年9月22日
			空知川	平成18年12月28日 （平成30年3月29日変更）
			雨竜川	平成19年5月9日 （平成29年7月7日変更）
			石狩川上流	平成19年9月13日
			石狩川下流	平成19年9月13日
北海道	尻別川（しりべつがわ）	平成20年3月26日	尻別川	平成22年4月30日
北海道	後志利別川（しりべしとしべつがわ）	平成18年2月14日	後志利別川	平成19年6月14日
北海道	鵡川（むかわ）	平成19年11月22日	鵡川	平成21年2月25日
北海道	沙流川（さるかわ）	平成11年12月1日 平成17年11月18日変更	沙流川	平成14年7月19日 （平成19年3月8日変更）
北海道	釧路川（くしろがわ）	平成18年9月1日	釧路川	平成20年3月12日
北海道	十勝川（とかちがわ）	平成19年3月30日	十勝川	平成22年9月6日 （平成25年6月17日変更）
東北	岩木川（いわきがわ）	平成17年5月20日	岩木川	平成19年3月30日
東北	高瀬川（たかせがわ）	平成16年10月29日	高瀬川	平成18年3月31日
東北	馬淵川（まべちがわ）	平成19年7月2日	馬淵川	平成22年1月28日
東北	北上川（きたかみがわ）	平成18年11月1日 平成24年11月14日変更	北上川	平成24年11月20日 （平成30年6月29日変更）

開発局・整備局	水系名	基本方針／大臣決定日	河川名	整備計画策定日
東北	鳴瀬川（なるせがわ）	平成18年2月14日 平成24年11月14日変更	鳴瀬川	平成19年8月3日 （平成24年11月20日変更） （平成26年8月8日変更） （平成28年11月30日変更） （令和2年1月27日変更）
東北	名取川（なとりがわ）	平成19年3月30日 平成24年11月14日変更	名取川	平成21年6月3日 （平成24年11月20日変更）
東北	阿武隈川（あぶくまがわ）	平成16年1月26日 平成24年11月14日変更	阿武隈川	平成19年3月30日 （平成24年11月20日変更）
東北	米代川（よねしろがわ）	平成14年4月4日	米代川	平成17年3月11日 （平成22年3月30日変更）
東北	雄物川（おものがわ）	平成20年1月28日	雄物川	平成26年11月28日 （平成29年4月13日変更） （平成30年12月14日変更）
東北	子吉川（こよしがわ）	平成16年10月29日	子吉川	平成18年3月31日
東北	最上川（もがみがわ）	平成11年12月1日	最上川	平成14年11月19日 （平成30年1月5日変更）
東北	赤川（あかがわ）	平成20年9月16日	赤川	平成24年8月8日
関東	久慈川（くじがわ）	平成20年3月26日	久慈川	平成30年8月22日 （令和2年9月4日変更）
関東	那珂川（なかがわ）	平成18年4月24日	那珂川	平成28年1月29日 （令和2年9月4日変更）
関東	利根川（とねがわ）	平成18年2月14日	利根川・江戸川	平成25年5月15日 （平成28年2月9日変更） （平成29年9月28日変更） （令和2年3月30日変更）
			鬼怒川	平成28年2月26日
			霞ヶ浦	平成28年2月9日
			小貝川	令和2年3月27日
			渡良瀬川	平成29年12月13日
			中川・綾瀬川	
関東	荒川（あらかわ）	平成19年3月30日	荒川	平成28年3月18日
関東	多摩川（たまがわ）	平成12年12月19日	多摩川	平成13年3月30日 （平成29年3月27日変更）
関東	鶴見川（つるみがわ）	平成17年5月20日	鶴見川	平成19年3月14日
関東	相模川（さがみがわ）	平成19年11月22日	相模川	平成30年7月19日
関東	富士川（ふじがわ）	平成15年2月4日	富士川	平成18年9月15日
北陸	荒川（あらかわ）	平成14年4月4日	荒川	平成16年3月10日
北陸	阿賀野川（あがのがわ）	平成19年11月22日	阿賀野川	平成28年5月26日

開発局・整備局	水系名	基本方針／大臣決定日	河川名	整備計画策定日
北陸	信濃川（しなのがわ）	平成20年6月11日	信濃川	平成26年1月6日 （平成27年1月6日変更） （令和元年8月28日変更）
北陸	関川（せきかわ）	平成19年3月30日	関川	平成21年3月2日
北陸	姫川（ひめかわ）	平成20年6月11日	姫川	平成27年3月23日
北陸	黒部川（くろべがわ）	平成18年9月1日	黒部川	平成21年11月27日
北陸	常願寺川（じょうがんじがわ）	平成17年11月18日	常願寺川	平成21年11月27日
北陸	神通川（じんづうがわ）	平成20年6月11日	神通川	平成29年12月13日
北陸	庄川（しょうがわ）	平成19年7月2日	庄川	平成20年7月14日
北陸	小矢部川（おやべがわ）	平成20年1月28日	小矢部川	平成27年3月23日
北陸	手取川（てどりがわ）	平成15年10月2日	手取川	平成18年12月13日
北陸	梯川（かけはしがわ）	平成20年6月11日	梯川	平成28年3月7日
中部	狩野川（かのがわ）	平成12年12月19日	狩野川	平成17年12月16日 （平成28年12月9日変更）
中部	安倍川（あべかわ）	平成16年6月14日	安倍川	平成20年3月27日
中部	大井川（おおいがわ）	平成18年11月1日	大井川	平成23年10月25日
中部	菊川（きくかわ）	平成18年2月14日	菊川	平成29年2月24日
中部	天竜川（てんりゅうがわ）	平成20年7月25日	天竜川	平成21年7月30日
中部	豊川（とよがわ）	平成11年12月1日	豊川	平成13年11月28日 （平成18年4月6日変更）
中部	矢作川（やはぎがわ）	平成18年4月24日	矢作川	平成21年7月30日
中部	庄内川（しょうないがわ）	平成17年11月18日	庄内川	平成20年3月3日
中部	木曽川（きそがわ）	平成19年11月22日	木曽川	平成20年3月28日 （平成27年1月5日変更） （令和2年3月31日変更）
中部	鈴鹿川（すずかがわ）	平成20年6月11日	鈴鹿川	平成28年12月1日
中部	雲出川（くもずがわ）	平成18年9月1日	雲出川	平成26年11月25日
中部	櫛田川（くしだがわ）	平成15年10月2日	櫛田川	平成17年8月3日
中部	宮川（みやがわ）	平成19年11月22日	宮川	平成27年11月16日
近畿	由良川（ゆらがわ）	平成11年12月1日	由良川	平成15年8月28日 （平成25年6月5日変更）
近畿	淀川（よどがわ）	平成19年8月16日	淀川	平成21年3月31日
近畿	大和川（やまとがわ）	平成21年3月6日	大和川	平成25年11月28日
近畿	円山川（まるやまがわ）	平成20年1月28日	円山川	平成25年3月29日
近畿	加古川（かこがわ）	平成20年9月16日	加古川	平成23年12月27日
近畿	揖保川（いぼがわ）	平成19年3月30日	揖保川	平成25年7月31日
近畿	紀の川（きかわ）	平成17年11月18日	紀の川	平成24年12月5日

開発局・整備局	水系名	基本方針／大臣決定日	河川名	整備計画策定日
近畿	新宮川（しんぐうがわ）	平成20年6月11日	熊野川	
近畿	九頭竜川（くずりゅうがわ）	平成18年2月14日	九頭竜川	平成19年2月15日
近畿	北川（きたがわ）	平成20年6月11日	北川	平成24年10月2日
中国	千代川（せんだいがわ）	平成18年4月24日	千代川	平成19年5月16日
中国	天神川（てんじんがわ）	平成18年4月24日	天神川	平成22年3月5日
中国	日野川（ひのがわ）	平成21年3月6日	日野川	平成28年3月14日
中国	斐伊川（ひいかわ）	平成14年4月4日 平成21年3月6日変更	斐伊川	平成22年9月30日
中国	江の川（ごうかわ）	平成19年11月22日	江の川	平成28年2月24日
中国	高津川（たかつがわ）	平成18年2月14日	高津川	平成20年7月3日
中国	吉井川（よしいがわ）	平成21年3月6日	吉井川	平成29年12月15日
中国	旭川（あさひがわ）	平成20年1月28日	旭川	平成25年3月15日 （令和元年6月28日変更）
中国	高梁川（たかはしがわ）	平成19年8月16日	高梁川	平成22年10月14日 （平成29年6月26日変更）
中国	芦田川（あしだがわ）	平成16年6月14日	芦田川	平成20年12月4日 （令和2年12月10日変更）
中国	太田川（おおたがわ）	平成19年3月30日	太田川	平成23年5月16日 （令和2年11月25日変更）
中国	小瀬川（おぜがわ）	平成20年3月26日	小瀬川	平成27年6月25日
中国	佐波川（さばがわ）	平成18年11月1日	佐波川	平成26年5月29日
四国	吉野川（よしのがわ）	平成17年11月18日	吉野川	平成21年8月28日 （平成29年12月20日変更）
四国	那賀川（なかがわ）	平成18年4月24日	那賀川	平成19年6月14日 （平成27年2月23日変更） （平成28年11月25日変更） （令和元年7月12日変更）
四国	土器川（どきがわ）	平成19年8月16日	土器川	平成24年9月4日
四国	重信川（しげのぶがわ）	平成18年4月24日	重信川	平成20年8月1日
四国	肱川（ひじかわ）	平成15年10月2日	肱川	平成16年5月13日 （令和元年12月18日変更）
四国	物部川（ものべがわ）	平成19年3月30日	物部川	平成22年4月2日
四国	仁淀川（によどがわ）	平成20年3月26日	仁淀川	平成25年12月20日 （平成28年12月8日変更）
四国	渡川（わたりがわ）	平成21年2月9日	四万十川	平成13年12月27日 （平成27年2月20日変更）
九州	遠賀川（おんががわ）	平成16年6月14日	遠賀川	平成19年4月12日

開発局・整備局	水系名	基本方針／大臣決定日	河川名	整備計画策定日
九州	山国川（やまくにがわ）	平成18年9月1日	山国川	平成22年10月20日 （平成25年8月7日変更）
九州	筑後川（ちくごがわ）	平成15年10月2日	筑後川	平成18年7月20日 （平成30年3月29日変更）
九州	矢部川（やべがわ）	平成19年11月22日 平成26年6月12日変更	矢部川	平成24年2月2日 （平成28年11月14日変更）
九州	松浦川（まつうらがわ）	平成18年4月24日	松浦川	平成21年7月21日
九州	六角川（ろっかくがわ）	平成21年2月9日	六角川	平成24年8月16日 （令和2年7月1日変更）
九州	嘉瀬川（かせがわ）	平成18年11月1日	嘉瀬川	平成19年10月16日
九州	本明川（ほんみょうがわ）	平成12年12月19日	本明川	平成17年3月31日 （平成28年3月29日変更）
九州	菊池川（きくちがわ）	平成20年3月26日	菊池川	平成23年9月29日
九州	白川（しらかわ）	平成12年12月19日	白川	平成14年7月23日 （令和2年1月23日変更）
九州	緑川（みどりかわ）	平成20年7月25日	緑川	平成25年1月29日
九州	大分川（おおいたがわ）	平成18年2月14日	大分川	平成18年11月14日
九州	球磨川（くまがわ）	平成19年5月11日	球磨川	
九州	大野川（おおのがわ）	平成11年12月1日	大野川	平成12年11月27日 （平成26年12月24日変更）
九州	番匠川（ばんじょうがわ）	平成16年1月26日	番匠川	平成18年5月26日
九州	五ヶ瀬川（ごかせがわ）	平成16年1月26日	五ヶ瀬川	平成20年2月8日
九州	小丸川（おまるがわ）	平成20年3月26日	小丸川	平成25年8月7日
九州	川内川（せんだいがわ）	平成19年8月16日	川内川	平成21年7月21日
九州	大淀川（おおよどがわ）	平成15年2月4日 平成28年7月14日変更	大淀川	平成18年3月22日 （平成30年6月29日変更）
九州	肝属川（きもつきがわ）	平成19年3月30日	肝属川	平成24年8月16日

【② 一級水系（都道府県知事及び政令指定都市の長の管理区間）】　令和２年１月１日現在

都道府県名	水系名	圏域・ブロック	整備計画／ 都道府県策定日
01　北海道	石狩川水系	石狩川中流当別圏域	平成14年1月25日
01　北海道	石狩川水系	石狩川中流徳富川圏域	平成14年7月5日
01　北海道	石狩川水系	石狩川中流空知川圏域	平成21年3月11日
01　北海道	石狩川水系	石狩川中流岩見沢圏域	平成21年3月11日当初 平成29年7月21日部分改訂
01　北海道	石狩川水系	石狩川下流夕張川圏域	平成19年9月7日

都道府県名	水系名	圏域・ブロック	整備計画／ 都道府県策定日
01　北海道	石狩川水系	石狩川下流千歳圏域	平成21年3月11日
01　北海道	石狩川水系	石狩川下流札幌圏域 （伏籠川地区・豊平川地区）	平成20年4月2日当初 平成23年1月31日部分改訂 平成31年2月21日部分改訂
01　北海道	石狩川水系	石狩川上流深川圏域	平成21年3月31日当初 平成23年4月18日部分改訂 平成30年7月11日部分改訂
01　北海道	石狩川水系	石狩川上流富良野圏域	平成21年3月11日当初 平成30年3月6日部分改訂
01　北海道	石狩川水系	石狩川上流旭川圏域	平成26年12月5日当初 平成29年12月21日部分改訂 平成31年3月26日部分改訂
01　北海道	天塩川水系	天塩川上流圏域	平成16年11月1日当初 平成23年7月26日部分改訂 平成29年2月28日部分改訂
01　北海道	天塩川水系	天塩川下流圏域	平成29年8月31日
01　北海道	釧路川水系	釧路川下流圏域	平成21年7月8日当初 平成29年7月18日部分改訂
01　北海道	湧別川水系	湧別川圏域	平成23年7月26日
01　北海道	十勝川水系	十勝川左岸圏域	平成24年2月6日
01　北海道	十勝川水系	十勝川右岸圏域	平成24年2月6日当初 平成28年5月13日部分改訂 平成30年8月27日部分改訂
01　北海道	後志利別川水系	後志利別川圏域	平成29年3月31日
01　北海道	沙流川水系	沙流川圏域	平成30年2月8日
01　北海道	常呂川水系	常呂川圏域	平成30年5月17日
02　青森県	馬淵川水系	八戸圏域	平成15年10月31日当初 平成22年 7月12日変更 平成26年12月19日変更
02　青森県	高瀬川水系	（分割なし）	平成19年3月19日
02　青森県	岩木川水系	五所川原圏域	平成20年1月18日
02　青森県	岩木川水系	弘前圏域	平成20年 1月18日当初 平成22年11月17日変更 平成26年 4月30日変更
03　岩手県	北上川水系	遠野圏域	平成14年4月23日
03　岩手県	北上川水系	北上圏域	平成15年9月26日
03　岩手県	北上川水系	盛岡北圏域	平成27年10月13日
03　岩手県	北上川水系	盛岡西圏域	平成17年4月8日
03　岩手県	北上川水系	盛岡東圏域	平成20年4月11日当初 平成26年4月8日変更 平成28年4月6日変更
03　岩手県	北上川水系	胆江圏域	平成22年10月26日

都道府県名	水系名	圏域・ブロック	整備計画／ 都道府県策定日
03　岩手県	北上川水系	迫川圏域	平成27年10月23日
03　岩手県	北上川水系	両磐圏域	平成28年4月27日
03　岩手県	馬淵川水系	馬淵川上流圏域	平成27年12月8日
04　宮城県	北上川水系	北上川（1）流域	平成15年1月27日当初 平成29年8月25日変更
04　宮城県	北上川水系	北上川（2）圏域	平成20年2月13日当初 平成26年9月26日変更
04　宮城県	北上川水系	両磐（北上川（3））圏域	平成28年10月28日
04　宮城県	北上川水系	旧北上川圏域	平成21年3月19日
04　宮城県	北上川水系	迫川圏域	平成27年10月23日
04　宮城県	北上川水系	江合川（1）圏域	平成21年3月19日
04　宮城県	名取川水系	名取川水系【県管理区間】	平成21年9月4日
04　宮城県	名取川水系	増田川圏域	平成20年9月5日当初 平成26年12月9日変更
04　宮城県	阿武隈川水系	五間堀川圏域	平成26年12月9日
04　宮城県	阿武隈川水系	白石川圏域	平成20年6月9日
04　宮城県	阿武隈川水系	阿武隈川圏域	平成23年3月9日
04　宮城県	鳴瀬川水系	鳴瀬川圏域	平成19年10月31日当初 平成27年6月12日第1回変更 平成28年12月9日第2回変更
04　宮城県	鳴瀬川水系	多田川ブロック	平成13年3月29日
05　秋田県	子吉川水系	子吉圏域	平成13年6月5日 平成27年4月15日変更
05　秋田県	米代川水系	鹿角圏域	平成14年9月19日
05　秋田県	米代川水系	北秋田圏域	平成17年10月24日当初 平成21年 3月30日変更 平成27年 3月31日変更
05　秋田県	雄物川水系	秋田圏域	平成17年11月21日 平成27年4月15日変更
05　秋田県	雄物川水系	仙北・平鹿圏域	平成20年12月11日
05　秋田県	雄物川水系	玉川・田沢湖圏域	平成26年2月6日
06　山形県	最上川水系	庄内圏域	平成15年9月24日
06　山形県	最上川水系	最上圏域	平成15年9月24日当初 平成19年1月16日変更
06　山形県	最上川水系	村山圏域	平成15年9月24日当初 平成25年3月1日変更
06　山形県	最上川水系	置賜圏域	平成15年9月24日当初 平成27年3月24日変更
06　山形県	赤川水系	赤川圏域	平成25年3月1日
07　福島県	阿武隈川水系	福島圏域	平成28年8月5日

都道府県名	水系名	圏域・ブロック	整備計画／ 都道府県策定日
07　福島県	阿武隈川水系	二本松圏域	平成15年3月31日
07　福島県	阿武隈川水系	郡山圏域	平成18年3月27日
07　福島県	阿武隈川水系	社川圏域	平成21年7月23日
07　福島県	阿賀野川水系	猪苗代湖圏域	平成16年3月29日
07　福島県	阿賀野川水系	阿賀川下流圏域	平成21年10月5日当初 平成30年4月16日変更
07　福島県	阿賀野川水系	阿賀川上流圏域	平成21年10月5日当初 平成27年3月20日変更 平成30年4月16日変更
07　福島県	阿賀野川水系	只見川圏域	平成21年10月5日
07　福島県	久慈川水系	久慈川上流圏域	平成28年8月5日
08　茨城県	利根川水系	霞ヶ浦圏域	平成13年9月3日当初 平成27年11月30日変更
08　茨城県	利根川水系	小貝川圏域	平成13年9月3日当初 平成24年2月29日変更
08　茨城県	利根川水系	利根川圏域	平成16年2月5日当初 平成24年2月29日変更 平成28年3月28日変更 平成28年6月29日変更 平成30年1月15日変更 平成31年3月27日変更
08　茨城県	那珂川水系	那珂川圏域	平成24年3月5日当初 平成28年10月7日変更
08　茨城県	那珂川水系	涸沼川圏域	平成22年3月31日
08　茨城県	久慈川水系	久慈川圏域	平成27年8月21日
09　栃木県	那珂川水系	那珂川上流圏域	平成14年5月24日
09　栃木県	那珂川水系	那珂川下流圏域	平成22年5月21日
09　栃木県	那珂川水系	箒川圏域	平成14年5月24日当初 平成19年6月29日変更 平成29年8月8日変更
09　栃木県	那珂川水系	荒川圏域	平成18年3月22日当初 平成26年12月5日変更
09　栃木県	那珂川水系	逆川圏域	平成21年4月28日
09　栃木県	利根川水系	小貝川圏域	平成16年9月17日当初 平成17年10月28日変更 平成28年7月15日変更
09　栃木県	利根川水系	田川圏域	平成16年9月17日当初 平成20年12月16日変更 平成25年4月19日変更 平成26年11月18日変更

都道府県名	水系名	圏域・ブロック	整備計画／ 都道府県策定日
09　栃木県	利根川水系	思川圏域	平成19年7月27日当初 平成27年3月20日変更 令和元年9月27日変更
09　栃木県	利根川水系	巴波川圏域	平成16年9月17日当初 平成29年8月8日変更
09　栃木県	利根川水系	渡良瀬川上流圏域	平成21年6月23日当初 平成24年4月17日変更 平成25年10月23日変更
10　群馬県	利根川水系	石田川圏域	平成13年12月14日
10　群馬県	利根川水系	神流川圏域	平成14年5月31日
10　群馬県	利根川水系	烏川圏域	平成15年3月10日当初 平成27年11月20日変更
10　群馬県	利根川水系	邑楽・館林圏域	平成16年2月27日当初 平成30年10月5日変更
10　群馬県	利根川水系	鏑川圏域	平成17年2月25日当初 平成22年3月31日変更
10　群馬県	利根川水系	利根川中流圏域	平成20年6月9日当初 平成27年6月23日変更
10　群馬県	利根川水系	渡良瀬川圏域	平成24年2月22日
10　群馬県	利根川水系	碓氷川圏域	平成29年6月2日
10　群馬県	阿賀野川水系	只見川圏域	平成21年10月5日当初 平成27年3月20日変更 平成30年4月16日変更
11　埼玉県	荒川水系	荒川上流ブロック	平成18年2月7日
11　埼玉県	荒川水系	荒川中流右岸ブロック	平成18年2月7日
11　埼玉県	荒川水系	荒川左岸ブロック	平成18年2月7日
11　埼玉県	荒川水系	新河岸川ブロック	平成18年2月7日
11　埼玉県	利根川水系	小山川ブロック	平成18年3月24日
11　埼玉県	利根川水系	中川・綾瀬川ブロック	平成18年4月12日当初 令和元年9月11日変更
12　千葉県	利根川水系	手賀沼・印旛沼・根木名川圏域	平成19年7月10日
12　千葉県	利根川水系	江戸川左岸圏域	平成18年12月27日
12　千葉県	利根川水系	香取・銚子圏域	平成18年12月27日
13　東京都	利根川水系	中川・綾瀬川圏域	平成18年3月29日当初 平成28年6月16日変更
13　東京都	荒川水系	神田川流域	平成22年11月17日当初 平成28年3月11日変更
13　東京都	荒川水系	石神井川	平成18年3月29日当初 平成28年3月11日変更
13　東京都	荒川水系	江東内部河川圏域	平成17年9月30日当初 平成28年6月16日変更

都道府県名	水系名	圏域・ブロック	整備計画／ 都道府県策定日
13　東京都	荒川水系	柳瀬川流域	平成18年3月29日
13　東京都	荒川水系	黒目川流域	平成18年3月29日
13　東京都	荒川水系	新河岸川及び白子川	平成18年3月29日当初 平成30年4月6日変更
13　東京都	荒川水系	隅田川圏域	平成19年6月14日当初 平成28年6月16日変更
13　東京都	荒川水系	霞川圏域	平成18年3月29日
13　東京都	荒川水系	芝川・新芝川	平成21年12月10日
13　東京都	多摩川水系	海老取川	平成21年12月10日当初 平成27年4月7日変更 平成31年3月26日変更
13　東京都	多摩川水系	平井川流域	平成19年6月14日
13　東京都	多摩川水系	残堀川	平成19年6月14日
13　東京都	多摩川水系	野川流域	平成18年3月29日当初 平成21年12月10日変更 平成29年7月18日変更
13　東京都	多摩川水系	浅川圏域	平成18年6月26日
13　東京都	多摩川水系	秋川流域河川整備計画	平成25年3月28日
13　東京都	多摩川水系	多摩川上流圏域河川整備計画	平成25年3月28日
13　東京都	多摩川水系	三沢川	平成27年4月7日
13　東京都	多摩川水系	谷沢川及び丸子川流域	平成29年7月18日
13　東京都	鶴見川水系	鶴見川圏域	平成19年3月14日
14　神奈川県	鶴見川水系	鶴見川圏域	平成19年3月14日
14　神奈川県	相模川水系	相模川・中津川	平成30年7月19日
14　神奈川県	相模川水系	永池川	平成23年1月5日
14　神奈川県	相模川水系	小出川・千の川	平成27年4月6日
14　神奈川県	多摩川水系	三沢川	平成27年4月7日
14　神奈川県	多摩川水系	平瀬川・平瀬川支川	平成30年7月25日
15　新潟県	荒川水系	荒川圏域	平成19年6月29日
15　新潟県	阿賀野川水系	新井郷川圏域	平成15年2月21日
15　新潟県	阿賀野川水系	阿賀野川圏域	平成29年2月10日
15　新潟県	阿賀野川水系	只見川圏域	平成22年3月16日（新潟県） （平成21年10月27日福島県） 平成27年4月10日変更（新潟県） （平成27年3月31日変更 福島県） 平成31年4月23日変更（新潟県） （平成30年5月22日変更 福島県）
15　新潟県	信濃川水系	信濃川上流圏域	平成29年5月16日

都道府県名	水系名	圏域・ブロック	整備計画／ 都道府県策定日
15　新潟県	信濃川水系	信濃川中流圏域	平成13年7月31日当初 平成20年3月28日変更 平成28年6月3日変更 令和元年9月6日変更
15　新潟県	信濃川水系	破間川流域	平成13年2月2日
15　新潟県	信濃川水系	魚野川圏域	平成16年4月13日 令和元年5月31日変更
15　新潟県	信濃川水系	渋海川圏域	平成22年3月2日
15　新潟県	信濃川水系	信濃川下流（平野部）圏域	平成16年8月27日当初 平成26年12月12日変更
15　新潟県	信濃川水系	信濃川下流（山地部）圏域	平成18年8月8日当初 平成19年11月16日変更 平成25年4月23日変更
16　山梨県	相模川水系	相模川上流（東部）圏域	平成17年3月29日
16　山梨県	富士川水系	笛吹川上流圏域	平成13年9月3日
16　山梨県	富士川水系	笛吹川下流圏域	平成21年2月9日当初 平成22年9月21日変更 平成25年7月9日変更 平成28年10月19日変更
16　山梨県	富士川水系	釜無川圏域	平成17年10月26日
17　長野県	天竜川水系	諏訪圏域	平成16年1月28日当初 平成17年3月9日変更 平成22年3月9日変更 平成26年4月2日変更
17　長野県	天竜川水系	飯田圏域	平成22年8月10日
17　長野県	天竜川水系	伊那圏域	平成24年11月22日
17　長野県	信濃川水系	南佐久圏域	平成21年2月23日
17　長野県	信濃川水系	長野圏域（浅川）	平成19年8月22日
17　長野県	信濃川水系	長野圏域（犀川）	平成22年8月10日
17　長野県	信濃川水系	上小圏域（東御市）	平成17年10月13日
17　長野県	信濃川水系	上小圏域（矢出沢川）	平成23年8月31日
17　長野県	信濃川水系	松本圏域（黒沢川）	平成24年12月12日
17　長野県	信濃川水系	北信圏域	平成27年7月2日
17　長野県	信濃川水系	長野圏域	平成29年6月2日当初 平成31年4月8日変更
18　富山県	神通川水系	神通川右岸圏域	平成17年6月20日
18　富山県	神通川水系	神通川左岸圏域	平成22年10月12日 （北陸地方整備局）
18　富山県	庄川水系	庄川圏域	平成16年3月30日
18　富山県	小矢部川水系	小矢部川下流圏域	平成16年6月3日
19　石川県	梯川水系	前川圏域	平成17年3月29日

都道府県名	水系名	圏域・ブロック	整備計画／ 都道府県策定日
20　岐阜県	木曽川水系	木曽川中流圏域	平成24年11月27日
20　岐阜県	木曽川水系	木曽川上流圏域	平成13年1月5日
20　岐阜県	木曽川水系	飛騨川圏域	平成13年1月5日
20　岐阜県	木曽川水系	津屋川圏域	平成13年1月5日
20　岐阜県	木曽川水系	長良川上流圏域 （曽部地川）	平成15年3月20日
20　岐阜県	木曽川水系	犀川圏域	平成16年12月22日
20　岐阜県	木曽川水系	伊自良川圏域	平成18年7月24日
20　岐阜県	木曽川水系	長良川圏域	平成18年9月11日当初 平成31年3月28日変更
20　岐阜県	木曽川水系	牧田川圏域	平成27年10月2日
20　岐阜県	木曽川水系	境川圏域	平成21年7月23日
20　岐阜県	神通川水系	宮川圏域	平成18年12月25日
20　岐阜県	庄内川水系	土岐川圏域	平成21年7月23日
21　静岡県	天竜川水系	一雲済川圏域 （天竜川下流中遠ブロック）	平成14年9月3日
21　静岡県	天竜川水系	安間川圏域 （天竜川下流西遠ブロック）	平成16年4月9日
21　静岡県	菊川水系	菊川（指定区間）	平成20年3月14日
21　静岡県	狩野川水系	中流田方平野ブロック	平成17年9月9日
21　静岡県	富士川水系	富士山麓ブロック（沼川）	平成24年5月7日
21　静岡県	富士川水系	富士山麓ブロック（田子江川）	平成26年2月14日
21　静岡県	安倍川水系	指定区間（秋山川）	平成24年3月9日
21　静岡県	安倍川水系	指定区間（大門川）	平成24年2月17日
21　静岡県	大井川水系	七曲ブロック	令和元年7月19日
22　愛知県	矢作川水系	乙川圏域	平成14年7月18日当初 平成19年6月29日変更
22　愛知県	矢作川水系	矢作川中流圏域	平成16年11月19日当初 平成27年10月30日変更
22　愛知県	矢作川水系	矢作川下流圏域	平成22年3月23日当初 平成28年6月3日変更（矢作古川・広田川編）
22　愛知県	庄内川水系	新川圏域	平成19年10月30日当初 平成26年10月17日変更 平成29年6月2日変更
22　愛知県	庄内川水系	堀川圏域	平成22年10月13日
22　愛知県	庄内川水系	庄内川上流圏域	平成25年10月1日当初 平成26年10月17日変更
22　愛知県	木曽川水系	郷瀬川圏域	平成21年3月24日
22　愛知県	木曽川水系	鍋田川圏域	平成28年7月19日

都道府県名	水系名	圏域・ブロック	整備計画／ 都道府県策定日
23　三重県	鈴鹿川水系	鈴鹿川（指定区間）	平成13年5月7日当初 平成30年11月20日変更
23　三重県	木曽川水系	木曽川（指定区間）	平成28年7月19日
23　三重県	宮川水系	宮川（指定区間）	平成29年3月10日
23　三重県	新宮川水系	熊野川（指定区間）	平成29年10月24日
23　三重県	淀川水系	淀川（指定区間）	平成29年3月10日
24　福井県	九頭竜川水系	下流部ブロック	平成19年2月15日
24　福井県	九頭竜川水系	上流部ブロック	平成19年2月15日
24　福井県	九頭竜川水系	足羽川ブロック	平成19年2月15日
24　福井県	九頭竜川水系	中流部ブロック	平成19年2月15日当初 平成22年6月30日変更
24　福井県	九頭竜川水系	日野川ブロック	平成19年2月15日当初 平成21年8月17日[変更] 平成29年9月29日[第二回変更]
24　福井県	北川水系	北川	平成21年6月2日当初 平成26年6月9日変更
25　滋賀県	淀川水系	東近江圏域	平成17年7月11日当初 平成22年7月26日変更
25　滋賀県	淀川水系	甲賀・湖南圏域	平成22年11月5日当初 平成26年12月11日変更
25　滋賀県	淀川水系	志賀・大津圏域	平成24年3月28日
25　滋賀県	淀川水系	信楽・大津圏域	平成25年3月13日
25　滋賀県	淀川水系	湖東圏域	平成25年12月24日
25　滋賀県	淀川水系	湖西圏域	平成28年3月18日
25　滋賀県	淀川水系	湖北圏域	平成28年9月30日
26　京都府	由良川水系	由良川上流圏域	平成19年8月3日
26　京都府	由良川水系	由良川下流圏域	平成24年4月17日当初 平成27年3月27日変更
26　京都府	淀川水系	鴨川	平成22年1月15日
26　京都府	淀川水系	木津川圏域	平成24年5月18日
26　京都府	淀川水系	桂川下流圏域	平成24年4月17日
26　京都府	淀川水系	宇治川圏域	当初：平成26年3月25日 変更：平成29年3月17日 変更：平成29年7月21日
26　京都府	淀川水系	桂川上流圏域	平成30年8月3日
27　大阪府	淀川水系	寝屋川ブロック	平成14年7月16日当初 平成27年3月31日変更
27　大阪府	淀川水系	淀川左岸ブロック	平成15年4月8日当初 平成27年3月12日変更

都道府県名	水系名	圏域・ブロック	整備計画／ 都道府県策定日
27　大阪府	淀川水系	猪名川上流ブロック	平成16年4月2日当初 平成30年7月19日変更
27　大阪府	淀川水系	猪名川下流ブロック	平成30年7月19日
27　大阪府	淀川水系	淀川右岸ブロック	平成16年7月29日当初 平成30年7月19日変更
27　大阪府	淀川水系	西大阪ブロック	平成19年8月24日当初 平成27年3月31日変更
27　大阪府	淀川水系	神崎川ブロック	平成19年2月14日当初 平成25年8月12日変更 平成30年7月19日変更
27　大阪府	淀川水系	神崎川下流ブロック	平成27年2月20日
27　大阪府	大和川水系	石川ブロック	平成28年10月3日
27　大阪府	大和川水系	西除川ブロック	平成17年5月6日当初 平成28年10月3日変更
28　兵庫県	淀川水系	猪名川圏域	平成28年3月29日
28　兵庫県	淀川水系	神崎川圏域	平成27年3月12日
28　兵庫県	円山川水系	出石川圏域	平成14年6月24日当初 平成21年6月2日変更
28　兵庫県	円山川水系	円山川上流圏域	平成14年10月22日
28　兵庫県	円山川水系	円山川下流圏域	平成21年10月13日
28　兵庫県	加古川水系	丹波圏域	平成15年1月7日当初 平成23年8月8日変更
28　兵庫県	加古川水系	中流圏域	平成25年8月8日
28　兵庫県	加古川水系	下流圏域	平成16年11月18日
28　兵庫県	由良川水系	竹田川圏域	平成14年10月29日当初 平成24年6月19日変更 平成28年5月25日第2回変更
28　兵庫県	揖保川水系	揖保川圏域	平成29年3月7日
29　奈良県	大和川水系	生駒いかるが圏域	平成14年8月9日
29　奈良県	大和川水系	平城圏域	平成14年8月28日
29　奈良県	大和川水系	布留飛鳥圏域	平成17年8月2日当初 平成20年5月29日変更 平成22年3月30日変更
29　奈良県	大和川水系	曽我葛城圏域	平成23年9月2日
29　奈良県	淀川水系	奈良県圏域	平成24年1月17日
29　奈良県	紀の川水系	吉野川	平成22年3月24日
30　和歌山県	新宮川水系	熊野川圏域	平成21年9月15日当初 平成29年10月5日変更
30　和歌山県	紀の川水系	和歌山市域	平成23年8月30日
30　和歌山県	紀の川水系	紀泉圏域	平成26年7月29日

都道府県名	水系名	圏域・ブロック	整備計画／ 都道府県策定日
30　和歌山県	紀の川水系	貴志川圏域	平成29年3月31日
31　鳥取県	天神川水系	加茂川	平成17年6月30日
31　鳥取県	千代川水系	湖山川（上流ブロック）	平成20年5月16日当初 平成26年2月26日変更
31　鳥取県	千代川水系	八東川ブロック	平成21年9月28日当初 令和元年10月25日変更
31　鳥取県	千代川水系	大路川ブロック	平成22年9月1日
31　鳥取県	千代川水系	千代川下流左岸ブロック（大井手川、野坂川）	平成27年12月25日
31　鳥取県	日野川水系	日野川（指定区間）	平成13年3月30日当初 平成17年6月30日変更 平成27年3月30日変更 平成28年1月21日変更
31　鳥取県	斐伊川水系	加茂川	平成21年7月30日
32　島根県	斐伊川水系	宍道湖南西域	平成13年1月5日
32　島根県	斐伊川水系	宍道湖北西域	平成16年12月24日当初 平成30年3月19日変更
32　島根県	斐伊川水系	斐伊川（上流域）	平成16年12月24日 平成25年10月9日（変更）
32　島根県	斐伊川水系	中海支川域	平成18年5月31日
32　島根県	斐伊川水系	新内藤川流域	平成20年10月24日
32　島根県	斐伊川水系	神戸川中流域	平成21年12月9日
32　島根県	斐伊川水系	神戸川上流域	平成25年10月17日
32　島根県	斐伊川水系	宍道湖東域	平成22年8月27日 平成26年4月3日変更 平成27年3月26日変更
32　島根県	斐伊川水系	中流支川域	平成28年12月7日
32　島根県	江の川水系	江の川下流支川域	平成13年6月22日 平成26年6月5日変更
32　島根県	江の川水系	出羽川流域	平成15年8月7日 平成26年1月27日変更
32　島根県	江の川水系	八戸川流域	平成22年3月31日
32　島根県	高津川水系	上流域	平成21年12月22日 平成26年1月27日変更 平成26年3月27日変更
32　島根県	高津川水系	下流支川域	平成27年3月9日
33　岡山県	旭川水系	下流ブロック	平成27年3月2日
33　岡山県	旭川水系	中流ブロック	平成15年3月3日
33　岡山県	旭川水系	上流ブロック	平成26年3月27日
33　岡山県	高梁川水系	下流ブロック	平成27年3月26日

都道府県名	水系名	圏域・ブロック	整備計画／ 都道府県策定日
33　岡山県	高梁川水系	中上流ブロック	平成21年4月28日 平成26年5月1日変更
33　岡山県	高梁川水系	小田川	平成22年6月29日
33　岡山県	吉井川水系	中上流ブロック	平成22年3月29日
33　岡山県	吉井川水系	吉野川ブロック	平成26年3月27日
34　広島県	江の川水系	江の川本川ブロック	平成13年6月20日
34　広島県	江の川水系	西城川・神野瀬川ブロック	平成14年12月2日当初 平成20年2月8日変更
34　広島県	江の川水系	馬洗川ブロック	平成15年9月18日
34　広島県	高梁川水系	成羽川ブロック	平成13年6月20日
34　広島県	太田川水系	太田川下流ブロック	平成14年2月6日当初 平成24年3月23日変更
34　広島県	太田川水系	三篠川ブロック	平成15年7月1日
34　広島県	芦田川水系	芦田川上流ブロック	平成14年2月6日当初 平成18年6月9日変更
34　広島県	芦田川水系	芦田川下流ブロック	平成15年7月1日
35　山口県	佐波川水系	佐波川（横曽根川）	平成23年1月27日
36　徳島県	吉野川水系	三好西部圏域	平成15年9月1日（当初） 平成25年12月24日（変更） （徳島県）
36　徳島県	吉野川水系	旧吉野川圏域	平成18年2月27日（当初） 平成27年3月31日（変更） （徳島県）
36　徳島県	吉野川水系	中央南部圏域（飯尾川）	平成19年3月8日 （徳島県）
36　徳島県	吉野川水系	中央南部圏域（飯尾川除く）	平成24年12月10日 （徳島県）
36　徳島県	吉野川水系	新町川圏域	平成27年3月17日 （徳島県）
36　徳島県	那賀川水系	那賀川下流圏域	平成19年6月14日（当初） 平成27年2月23日（変更） 平成28年11月25日（変更） 令和元年7月11日（変更） （徳島県）
36　徳島県	那賀川水系	那賀川上流圏域	平成19年6月14日（当初） 平成27年2月23日（変更） 平成28年11月25日（変更） 令和元年7月11日（変更） （徳島県）
36　徳島県	吉野川水系	美馬圏域	平成28年2月6日 （徳島県）

都道府県名	水系名	圏域・ブロック	整備計画／ 都道府県策定日
38　愛媛県	肱川水系	肱川中下流圏域	平成16年5月13日（当初） 令和元年12月18日（変更） （愛媛県）
38　愛媛県	肱川水系	肱川上流圏域	平成20年9月3日 （愛媛県）
38　愛媛県	重信川水系	御坂川	平成25年3月29日 （愛媛県）
39　高知県	仁淀川水系	宇治川圏域	平成18年4月18日 （高知県）
39　高知県	物部川水系	物部川圏域	平成22年4月30日 （高知県）
39　高知県	吉野川水系	吉野川上流圏域	平成24年1月20日 （高知県）
39　高知県	渡川水系	仁井田川圏域	平成24年3月30日 （高知県）
39　高知県	仁淀川水系	仁淀川圏域	平成28年12月27日 （高知県）
39　高知県	渡川水系	渡川圏域	平成27年3月17日 （高知県）
40　福岡県	筑後川水系	筑後川水系中流平野左岸圏域	平成14年7月15日 （県公報第2054号）
40　福岡県	遠賀川水系	遠賀川水系上流圏域	平成23年3月2日 （県公報第3236号） （平成27年10月6日変更） （県公報第3737号）
40　福岡県	遠賀川水系	遠賀川水系下流左岸圏域	平成22年7月6日 （県公報第3295号）
40　福岡県	遠賀川水系	遠賀川水系遠賀川中流 ・犬鳴川圏域	平成25年7月16日 （県公報第3517号）
40　福岡県	矢部川水系	矢部川水系	平成26年5月30日 （県公報第3603号）
40　福岡県	筑後川水系	筑後川中流都市圏域	平成26年12月3日 （県公報第3656号）
40　福岡県	筑後川水系	筑後川中流平野右岸圏域	平成30年7月4日 （県公報第4013号）
41　佐賀県	松浦川水系	松浦川中流圏域	平成14年7月15日
41　佐賀県	松浦川水系	松浦川上流圏域	平成15年11月13日
41　佐賀県	筑後川水系	西田川	平成25年4月5日
41　佐賀県	六角川水系	牛津川圏域	平成27年7月22日
41　佐賀県	筑後川水系	筑後川水系東圏域	平成27年9月24日
41　佐賀県	嘉瀬川水系	嘉瀬川水系－県管理区間－	平成29年3月28日
41　佐賀県	筑後川水系	筑後川水系中圏域	平成29年6月20日

都道府県名	水系名	圏域・ブロック	整備計画／ 都道府県策定日
41　佐賀県	筑後川水系	筑後川水系西圏域	平成29年6月20日
42　長崎県	本明川水系	本明川	平成17年4月19日
42　長崎県	本明川水系	山田川	平成15年7月15日
43　熊本県	白川水系	白川（黒川）	平成14年8月21日
43　熊本県	緑川水系	木部川	平成19年3月14日
43　熊本県	緑川水系	鶯川	平成20年11月18日
43　熊本県	緑川水系	潤川	平成26年6月10日
43　熊本県	菊池川水系	菊池川水系上流圏域	平成24年8月3日
44　大分県	大分川水系	大分川下流圏域	平成19年1月11日
44　大分県	大野川水系	大野川上流圏域	平成27年4月1日
44　大分県	大野川水系	大野川下流圏域	平成14年3月12日
44　大分県	大野川水系	大野川中流圏域	平成14年9月30日
44　大分県	筑後川水系	日田圏域	平成26年3月24日
44　大分県	番匠川水系	番匠川圏域	平成18年5月26日
44　大分県	番匠川水系	提内川圏域・久留須川圏域	平成30年3月30日
44　大分県	山国川水系	山国川圏域	平成26年3月24日
45　宮崎県	五ヶ瀬川水系	五ヶ瀬川圏域	平成29年2月16日
45　宮崎県	五ヶ瀬川水系	北川圏域	平成17年3月7日
45　宮崎県	五ヶ瀬川水系	祝子川圏域	平成18年5月9日
45　宮崎県	川内川水系	えびの圏域	平成16年3月25日
45　宮崎県	大淀川水系	大淀川	平成18年3月22日当初 平成30年6月29日変更
45　宮崎県	大淀川水系	高岡上流地区	平成22年7月29日当初 平成30年6月29日変更
45　宮崎県	大淀川水系	新別府川	平成27年9月24日当初 平成30年6月29日変更
45　宮崎県	小丸川川水系	宮田川圏域	平成22年1月19日
46　鹿児島県	川内川水系	川内川下流圏域	平成27年5月29日
46　鹿児島県	川内川水系	川内川上流圏域	平成27年5月29日
46　鹿児島県	肝属川水系	甫木川	平成27年12月8日
46　鹿児島県	大淀川水系	庄内川溝之口川	平成27年5月29日当初 平成30年6月29日変更

4-1-9　二級水系河川整備基本方針及び河川整備計画策定状況

令和２年１月１日現在

都道府県名	二級水系策定数		
	水系数	河川整備 基本方針策定数	河川整備計画策定数
北海道	230	67	54
青　森	79	11	15
岩　手	45	15	11
宮　城	30	30	29
秋　田	21	3	6
山　形	17	3	3
福　島	36	16	29
茨　城	17	8	8
栃　木	0	－	－
群　馬	0	－	－
埼　玉	0	－	－
千　葉	60	8	7
東　京	10	9	7
神奈川	23	9	7
新　潟	143	10	10
山　梨	3	0	0
長　野	0	－	－
富　山	30	10	9
石　川	60	12	12
岐　阜	－	－	－
静　岡	83	56	24
愛　知	54	42	27
三　重	73	22	22
福　井	22	6	9
滋　賀	0	0	0

都道府県名	二級水系策定数		
	水系数	河川整備 基本方針策定数	河川整備計画策定数
京　都	36	8	8
大　阪	17	13	13
兵　庫	92	46	33
奈　良	0	0	0
和歌山	85	16	16
鳥　取	42	7	7
島　根	71	17	7
岡　山	22	7	6
広　島	47	16	12
山　口	106	39	34
徳　島	39	10	6
香　川	79	13	12
愛　媛	182	12	10
高　知	97	20	18
福　岡	52	18	15
佐　賀	60	12	6
長　崎	210	39	30
熊　本	81	15	9
大　分	93	7	7
宮　崎	53	21	21
鹿児島	160	26	25
沖　縄	51	23	22
合　計	2,711	722	606

4-1-10　河川環境管理基本計画策定状況

No.	水系名等	計画策定者	策定年度	策定水系	
				1級	2級
1	多摩川	関東地方建設局長	昭和54年	1	
2	琵琶湖	近畿地方建設局長、滋賀県知事	昭和60年	1	
3	野洲川	近畿地方建設局長、滋賀県知事	〃		
4	神通川	北陸地方建設局長、富山県知事、岐阜県知事	昭和61年	1	
5	重信川	四国地方建設局長、愛媛県知事	〃	1	
6	酒匂川	神奈川県知事	〃		1
7	名取川	東北地方建設局長、宮城県知事	昭和62年	1	
8	猪名川	近畿地方建設局長	〃		
9	筑後川	九州地方建設局長	〃	1	
10	相模川	関東地方建設局長、神奈川知事	〃	1	
11	庄内川	中部地方建設局長、愛知県知事、岐阜県知事	〃	1	
12	太田川	中国地方建設局長、広島県知事	〃	1	
13	肱川	四国地方建設局長、愛媛県知事	〃	1	
14	石狩川	北海道開発局長、北海道知事	昭和63年	1	
15	尻別川	北海道開発局長、北海道知事	〃	1	
16	後志利別川	北海道開発局長、北海道知事	〃	1	
17	鵡川	北海道開発局長、北海道知事	〃	1	
18	十勝川	北海道開発局長、北海道知事	〃	1	
19	網走川	北海道開発局長、北海道知事	〃	1	
20	馬淵川	東北地方建設局長、青森県知事、岩手県知事	〃	1	
21	雄物川	東北地方建設局長、秋田県知事	〃	1	
22	子吉川	東北地方建設局長、秋田県知事	〃	1	
23	最上川	東北地方建設局長、山形県知事	〃	1	
24	北上川	東北地方建設局長、岩手県知事、宮城県知事	〃	1	
25	阿武隈川	東北地方建設局長、宮城県知事、福島県知事	〃	1	
26	久慈川	関東地方建設局長、福島県知事、茨城県知事	〃	1	
27	荒川	北陸地方建設局長、新潟県知事、山形県知事	〃	1	
28	阿賀野川	北陸地方建設局長、新潟県知事、福島県知事	〃	1	
29	信濃川	北陸地方建設局長、新潟県知事、長野県知事	〃	1	
30	関川	北陸地方建設局長、新潟県知事、長野県知事	〃	1	
31	庄川	北陸地方建設局長、富山県知事、岐阜県知事	〃	1	

No.	水系名等	計画策定者	策定年度	策定水系	
				1級	2級
32	手取川	北陸地方建設局長、石川県知事	〃	1	
33	小矢部川	北陸地方建設局長、富山県知事	昭和63年	1	
34	安倍川	中部地方建設局長、静岡県知事	〃	1	
35	豊川	中部地方建設局長、愛知県知事	〃	1	
36	由良川	近畿地方建設局長、京都府知事、兵庫県知事	〃	1	
37	吉井川	中国地方建設局長、岡山県知事	〃	1	
38	旭川	中国地方建設局長、岡山県知事	〃	1	
39	高梁川	中国地方建設局長、岡山県知事、広島県知事	〃	1	
40	芦田川	中国地方建設局長、岡山県知事、広島県知事	〃	1	
41	佐波川	中国地方建設局長、山口県知事	〃	1	
42	高津川	中国地方建設局長、島根県知事	〃	1	
43	江の川	中国地方建設局長、島根県知事、広島県知事	〃	1	
44	斐伊川	中国地方建設局長、鳥取県知事、島根県知事	〃	1	
45	千代川	中国地方建設局長、鳥取県知事	〃	1	
46	土器川	四国地方建設局長、香川県知事	〃	1	
47	遠賀川	九州地方建設局長、福岡県知事	〃	1	
48	嘉勢川	九州地方建設局長	〃	1	
49	本明川	九州地方建設局長、長崎県知事	〃	1	
50	番匠川	九州地方建設局長、大分県知事	〃	1	
51	大淀川	九州地方建設局長、宮崎県知事	〃	1	
52	肝属川	九州地方建設局長、鹿児島県知事	〃	1	
53	菊池川	九州地方建設局長、熊本県知事	〃	1	
54	矢部川	九州地方建設局長、福岡県知事	〃	1	
55	沙流川	北海道開発局長、北海道知事	平成元年	1	
56	釧路川	北海道開発局長、北海道知事	〃	1	
57	常呂川	北海道開発局長、北海道知事	〃	1	
58	湧別川	北海道開発局長、北海道知事	〃	1	
59	渚滑川	北海道開発局長、北海道知事	〃	1	
60	天塩川	北海道開発局長、北海道知事	〃	1	
61	留萌川	北海道開発局長、北海道知事	〃	1	
62	鳴瀬川	東北地方建設局長、宮城県知事	〃	1	
63	岩木川	東北地方建設局長、青森県知事	〃	1	

No.	水系名等	計画策定者	策定年度	策定水系	
				1級	2級
64	米代川	東北地方建設局長、秋田県知事、岩手県知事	〃	1	
65	赤川	東北地方建設局長、山形県知事	〃	1	
66	高瀬川	東北地方建設局長、青森県知事	〃	1	
67	那珂川	関東地方建設局長、茨城県知事、栃木県知事、福島県知事	〃	1	
68	利根川	関東地方建設局長、茨城県知事、栃木県知事、群馬県知事、埼玉県知事、千葉県知事、東京都知事	〃	1	
69	荒川	関東地方建設局長、埼玉県知事、東京都知事	平成元年	1	
70	鶴見川	関東地方建設局長、神奈川県知事、東京都知事	〃	1	
71	富士川	関東地方建設局長、長野県知事、山梨県知事、静岡県知事	〃	1	
72	姫川	北陸地方建設局長、新潟県知事、長野県知事	〃	1	
73	黒部川	北陸地方建設局長、富山県知事	〃	1	
74	常願寺川	北陸地方建設局長、富山県知事	〃	1	
75	狩野川	中部地方建設局長、静岡県知事	〃	1	
76	大井川	中部地方建設局長、静岡県知事	〃	1	
77	菊川	中部地方建設局長、静岡県知事	〃	1	
78	天竜川	中部地方建設局長、静岡県知事、長野県知事、愛知県知事	〃	1	
79	矢作川	中部地方建設局長、愛知県知事、岐阜県知事、長野県知事	〃	1	
80	木曽川	中部地方建設局長、愛知県知事、三重県知事、岐阜県知事、長野県知事、滋賀県知事	〃	1	
81	鈴鹿川	中部地方建設局長、三重県知事	〃	1	
82	雲出川	中部地方建設局長、三重県知事	〃	1	
83	櫛田川	中部地方建設局長、三重県知事	〃	1	
84	宮川	中部地方建設局長、三重県知事	〃	1	
85	淀川	近畿地方建設局長、大阪府知事、兵庫県知事、京都府知事、滋賀県知事、奈良県知事、三重県知事	〃		
86	大和川	近畿地方建設局長、大阪府知事、奈良県知事	〃	1	
87	円山川	近畿地方建設局長、兵庫県知事	〃	1	
88	兵庫県播磨・丹波地域	近畿地方建設局長、兵庫県知事	〃	2	22
89	紀の川	近畿地方建設局長、和歌山県知事、奈良県知事	〃	1	
90	新宮川	近畿地方建設局長、和歌山県知事、奈良県知事、三重県知事	〃	1	

No.	水系名等	計画策定者	策定年度	策定水系	
				1級	2級
91	九頭竜川	近畿地方建設局長、福井県知事、岐阜県知事	〃	1	
92	北川	近畿地方建設局長、福井県知事、滋賀県知事	〃	1	
93	小瀬川	中国地方建設局長、広島県知事、山口県知事	〃	1	
94	日野川	中国地方建設局長、鳥取県知事	〃	1	
95	天神川	中国地方建設局長、鳥取県知事	〃	1	
96	吉野川	四国地方建設局長、徳島県知事、香川県知事、愛媛県知事、高知県知事	平成元年	1	
97	物部川	四国地方建設局長、高知県知事	〃	1	
98	仁淀川	四国地方建設局長、高知県知事、愛媛県知事	〃	1	
99	渡川	四国地方建設局長、高知県知事、愛媛県知事	〃	1	
100	山国川	九州地方建設局長、大分県知事、福岡県知事	〃	1	
101	大分・大野川	九州地方建設局長、大分県知事、熊本県知事、宮崎県知事	〃	2	
102	五ケ瀬川	九州地方建設局長、宮崎県知事、大分県知事、熊本県知事	〃	1	
103	小丸川	九州地方建設局長、宮崎県知事	〃	1	
104	川内川	九州地方建設局長、鹿児島県知事、宮崎県知事	〃	1	
105	球磨川	九州地方建設局長、熊本県知事	〃	1	
106	緑川	九州地方建設局長、熊本県知事	〃	1	
107	六角川	九州地方建設局長、佐賀県知事	〃	1	
108	松浦川	九州地方建設局長、佐賀県知事	〃	1	
109	高城川	宮城県知事	〃		1
110	都田川	静岡県知事	〃		1
111	鏡川	高知県知事	〃		1
112	那賀川	四国地方建設局長、徳島県知事	平成2年	1	
113	甲子川	岩手県知事	〃		1
114	表六甲川	兵庫県知事	〃		28
115	武庫川	兵庫県知事	〃		1
116	蒲生・吉田川	鳥取県知事	〃		2
117	盛川	岩手県知事	平成3年		1
118	夏井川	福島県知事	〃		1
119	城南独立水系	東京都知事	〃		3
120	金目川	神奈川県知事	〃		1

No.	水系名等	計画策定者	策定年度	策定水系	
				1級	2級
121	早瀬川	福井県知事	〃		1
122	巴川	静岡県知事	〃		1
123	明石川	兵庫県知事	〃		1
124	淡路地域	兵庫県知事	〃		26
125	但馬西部地域	兵庫県知事	〃		13
126	笹ケ瀬川	岡山県知事	〃		1
127	由良川	鳥取県知事	〃		1
128	塩田川	佐賀県知事	〃		1
129	白川	九州地方建設局長、熊本県知事	平成4年	1	
130	梯川	北陸地方建設局長、石川県知事	〃	1	
131	相反川	青森県知事	〃		1
132	新田川	福島県知事	〃		1
133	瀬戸川水系等	静岡県知事	〃		5
134	三滝川	三重県知事	〃		2
135	阪内川	三重県知事	〃		1
136	佐陀川	鳥取県知事	〃		1
137	八幡川	広島県知事	〃		1
138	賀茂川・本川	広島県知事	〃		2
139	椹野川	山口県知事	〃		1
140	深川川	山口県知事	〃		1
141	新川・星置川	北海道知事	平成5年		2
142	閉伊川	岩手県知事	〃		1
143	久慈川等	岩手県知事	〃		4
144	鮫川	福島県知事	〃		1
145	上市川	富山県知事	〃		1
146	白岩川	富山県知事	〃		1
147	犀川	石川県知事	〃		1
148	大聖寺川（北潟湖流域）	福井県知事	〃		1
149	太田川水系等	静岡県知事	〃		3
150	倉敷川	岡山県知事	〃		1
151	黒瀬川	広島県知事	〃		1
152	瀬野川	広島県知事	〃		1

No.	水系名等	計画策定者	策定年度	策定水系	
				1級	2級
153	島田川水系等	山口県知事	〃		3
154	厚狭川	山口県知事	〃		1
155	伊万里川	佐賀県知事	〃		1
156	油ケ淵地域	愛知県知事	平成6年		2
157	真野川	福島県知事	〃		1
158	函館圏	北海道知事	〃		9
159	新井田川	青森県知事、岩手県知事	〃		1
160	堤川・沖館川	青森県知事	〃		2
161	増川川	青森県知事	〃		1
162	川内川	青森県知事	〃		1
163	田名部川	青森県知事	〃		1
164	気仙川	岩手県知事	〃		3
165	鵜住居川	岩手県知事	〃		2
166	大槌川	岩手県知事	〃		2
167	鳥海山麓地域	秋田県知事	〃		6
168	日向川・月光川	山形県知事	〃		2
169	藤原川	福島県知事	〃		1
170	海老川	千葉県知事	〃		1
171	都川	千葉県知事	〃		1
172	浜野川	千葉県知事	〃		1
173	夷隅川	千葉県知事	〃		1
174	岩船地区	新潟県知事	〃		14
175	刈羽地区	新潟県知事	〃		9
176	魚津・滑川地区	富山県知事	〃		5
177	馬込川	静岡県知事	〃		1
178	三河湾地域	愛知県知事	〃		11
179	員弁川	三重県知事	〃		1
180	安濃川・岩田川	三重県知事	〃		2
181	敦賀・美浜流域	福井県知事	〃		6
182	京都府二級水系	京都府知事	〃		36
183	西因幡地域	鳥取県知事	〃		6
184	益田地域	島根県知事	〃		8

No.	水系名等	計画策定者	策定年度	策定水系	
				1級	2級
185	大田地区	島根県知事	〃		10
186	出雲地域	島根県知事	〃		5
187	里見川水系等	岡山県知事	〃		6
188	錦川	山口県知事	〃		1
189	伊尾木川	高知県知事	〃		1
190	北九州市	福岡県知事	〃		6
191	釣川	福岡県知事	〃		1
192	東大川	長崎県知事	〃		1
193	浦上川	長崎県知事	〃		1
194	坪井川	熊本県知事	〃		1
195	比謝川	沖縄県知事	〃		1
196	岩木・白神地域	青森県知事	平成7年		15
197	小本川	岩手県知事	〃		4
198	白神山麓地域	秋田県知事	〃		4
199	新井田川	山形県知事	〃		1
200	請戸川、前田川、夫沢川、小入野川、熊川	福島県知事	〃		5
201	木戸川、富岡川、紅葉川、井出川、北迫川、浅見川、折木川	福島県知事	平成7年		7
202	養老川	千葉県県知事	〃		1
203	村田川	千葉県県知事	〃		1
204	内川、立合川、築地川、汐留川、越中島川	東京都知事	〃		5
205	早川	神奈川県知事	〃		1
206	北蒲原地区	新潟県知事	〃		3
207	柿崎川	新潟県知事	〃		1
208	黒部川扇状地	富山県知事	〃		10
209	名古屋地域	愛知県知事	〃		2
210	若狭流域	福井県知事	〃		6
211	泉北地域	大阪府知事	〃		5
212	泉南地域	大阪府知事	〃		12
213	東伯耆地域	鳥取県知事	〃		5
214	中伯耆地域	鳥取県知事	〃		12

No.	水系名等	計画策定者	策定年度	策定水系	
				1級	2級
215	西伯耆地域	鳥取県知事	〃		13
216	浜田地域	島根県知事	〃		16
217	隠岐地域	島根県知事	〃		24
218	沼田川	広島県知事	〃		1
219	二河川、堺川、大谷川	広島県知事	〃		3
220	萩・阿東地区	山口県知事	〃		13
221	香東川	香川県知事	〃		1
222	粕屋・宗像地区	福岡県知事	〃		5
223	鹿島地区	佐賀県知事	〃		11
224	東彼地域	長崎県知事	〃		5
225	松橋・八代	熊本県知事	〃		17
226	水俣・芦北	熊本県知事	〃		13
227	一ツ瀬川及び石崎川	宮崎県知事	〃		2
228	幸地川	沖縄県知事	〃		1
229	安謝川	沖縄県知事	〃		1
230	小樽・余市圏	北海道知事	平成8年		9
231	下北地域	青森県知事	〃		19
232	津軽石川水系等	岩手県知事	〃		6
233	定川水系	宮城県知事	〃		1
234	出羽丘陵地域	秋田県知事	〃		5
235	十王川水系	茨城県知事	〃		1
236	佐渡地区	新潟県知事	〃		85
237	越前海岸二級河川	福井県知事	〃		7
238	射水・富山地区	富山県知事	〃		6
239	興津川水系等	静岡県知事	〃		10
240	伊東大川水系等	静岡県知事	〃		15
241	渥美地域	愛知県知事	〃		13
242	日光川地域	愛知県知事	〃		2
243	小田川・鴨川水系等	岡山県知事	〃		6
244	松田川水系他河川	高知県知事	〃		4
245	那珂川、御笠川、室見川水系	福岡県知事	〃		6
246	佐世保地区	長崎県知事	〃		8

No.	水系名等	計画策定者	策定年度	策定水系	
				1級	2級
247	大村地区	長崎県知事	〃		4
248	下五島地区	長崎県知事	〃		16
249	十勝圏	北海道知事	平成9年		7
250	青森・津軽地域	青森県知事	〃		25
251	鶴岡・温海地区二級水系	山形県知事	〃		14
252	大久川水系他7水系	福島県知事	〃		8
253	太田川、小高川、宮田川	福島県知事	〃		3
254	宇多川水系等	福島県知事	〃		8
255	大北川	茨城県知事	〃		1
256	小櫃川	千葉県知事	〃		1
257	西頸城	新潟県知事	〃		17
258	桑取川	新潟県知事	〃		1
259	氷見地区	富山県知事	〃		7
260	大聖寺川	石川県知事	〃		1
261	大野川	石川県知事	〃		1
262	知多地域	愛知県知事	〃		22
263	紀北地区二級水系	三重県知事	〃		15
264	紀南地区二級水系	三重県知事	〃		11
265	有田川水系等	和歌山県知事	〃		6
266	日高川水系等	和歌山県知事	〃		15
267	南部川水系等	和歌山県知事	平成9年		5
268	左会津川水系等	和歌山県知事	〃		8
269	富田川水系等	和歌山県知事	〃		5
270	東因幡地域	鳥取県知事	〃		2
271	幸崎川・伊里川水系等	岡山県知事	〃		8
272	藤井川水系外	広島県知事	〃		6
273	本郷川水系外	広島県知事	〃		7
274	宇部・美祢地域	山口県知事	〃		10
275	新川	香川県知事	〃		1
276	多々良川及び唐の原川水系	福岡県知事	〃		2
277	北松南部地区	長崎県知事	〃		9
278	壱岐地区	長崎県知事	〃		7

No.	水系名等	計画策定者	策定年度	策定水系	
				1級	2級
279	熊本西部・玉名水系	熊本県知事	〃		9
280	駅館川	大分県知事	〃		1
281	清武川他6水系	宮崎県知事	〃		7
282	広渡川外11水系	宮崎県知事	〃		12
283	天降川	鹿児島県知事	〃		1
284	天願川	沖縄県知事	〃		1
285	静内・新冠・門別圏	北海道知事	平成10年		9
286	ウエンナイ川	北海道知事	〃		1
287	馬場目川水系	秋田県知事	〃		1
288	西蒲原地区	新潟県知事	〃		4
289	三島地区	新潟県知事	〃		9
290	萩間川	静岡県知事	〃		9
291	稲生沢川	静岡県知事	〃		15
292	志摩地区	三重県知事	〃		14
293	日置川水系等	和歌山県知事	〃		22
294	柳井地域	山口県知事	〃		11
295	糸島地域	福岡県知事	〃		8
296	玉島川	佐賀県知事	〃		1
297	天草・三角水系	熊本県知事	〃		40
298	県北エリア	大分県知事	〃		10
299	五十鈴川他11水系	宮崎県知事	〃		12
300	安里川	沖縄県知事	〃		1
301	羽咋川水系	石川県知事	平成11年		1
302	日置川水系等	和歌山県知事	平成11年		22
303	太田川・那智川水系等	和歌山県知事	〃		10
304	古座川水系等	和歌山県知事	〃		6
305	野呂川水系他	広島県知事	〃		5
306	永慶寺川水系他	広島県知事	〃		4
307	下関豊田地域	山口県知事	〃		21
308	豊前・築上地域	福岡県知事	〃		7
309	有田川水系	佐賀県知事	〃		1
310	島原半島	長崎県知事	〃		39

No.	水系名等	計画策定者	策定年度	策定水系	
				1級	2級
311	対馬地区	長崎県知事	〃		17
312	北見幌別川 エサシウェンナイ川水系	北海道知事	平成12年		2
313	頓別川・豊寒別川水系	北海道知事	〃		2
314	桧山圏	北海道知事	〃		12
315	境川地域	愛知県知事	〃		3
316	松坂・伊勢・久居建設部管内	三重県知事	〃		8
317	日方川・堤川水系等	和歌山県知事	〃		8
318	国東半島エリア	大分県知事	〃		30
319	大島・岩国地域	山口県知事	平成14年		17
320	周南南部地域	山口県知事	〃		8
321	県央エリア	大分県知事	〃		21

（注1）①琵琶湖、野州、猪名川の各河川環境管理基本計画については、平成元年度淀川河川環境管理基本計画に改定統合
②庄内川河川環境管理基本計画については、平成5年度に指定区間も含め改定
③阿賀野川河川環境管理基本計画については、平成5年度に改定
④本明川河川環境管理基本計画については、平成7年度に指定区間も含め改定
⑤荒川河川環境管理基本計画については、平成8年度に改定
⑥川内川河川環境管理基本計画については、平成8年度下北地域河川環境管理基本計画に改定統合
⑦神通川河川環境管理基本計画については、平成9年度に指定区間も含め改定
⑧重信川河川環境管理基本計画については、平成9年度に指定区間も含め改定
⑨肱川河川環境管理基本計画については、平成10 年度に指定区間も含め改定
⑩多摩川河川環境管理基本計画については、平成12 年度に改定

（注2）①信濃川河川環境管理基本計画については、平成6年度に水環境管理計画を策定し、改定
②芦田川河川環境管理基本計画及び佐波川河川環境管理基本計画については、平成7年度に水環境管理基本計画を策定し、改定
③城南独立水系、八幡川、賀茂川・本川、黒瀬川、瀬野川、海老川、都川、浜野川、錦川、内川・立会川・築地川・汐留川・越中島川、沼田川、二河川・堺川・大谷川、野呂川水系他、永慶寺川水系他については 河川空間管理計画と水環境管理計画を併せて策定
④伊尾木川については、平成7年度に水環境管理計画を策定
⑤上記以外は、河川空間管理計画を先行的に策定

4-1-11　長寿命化計画策定状況

（令和３年３月末時点）

	策定率（%）
国土交通省、水資源機構	100
都道府県、政令市	100

（注）統廃合や撤去、改築の予定がある施設、新設して間もない施設等は、策定対象から除く

4-1-12　総合的な土砂管理の取組状況

山地・山麓部、扇状地部、平野部、河口・海岸部等の領域で発生している土砂移動に関する問題に対して、個別領域の対策を行うだけでは解決出来ない場合に、山地から海岸まで一貫して、土砂生産の抑制、流出の調節等の必要な対策を講じる、総合的な土砂管理を進めている。

(1) 連携方針の策定状況

総合的な土砂管理の取組を推進するため、全国14水系で、関係機関との事業連携のための方針（連携方針）を策定している

連携方針策定状況　　（令和３年４月現在）

水系名	主な海岸	策定年月	関　係　機　関
相模川※1	茅ヶ崎海岸	H15.6	国交省、神奈川県、山梨県、学識者、関係団体
手取川	石川海岸	H22.3	国交省、石川県、電源開発、北陸電力
大淀川・小丸川	宮崎海岸	H22.3	国交省、宮崎県、九州電力、学識者
黒部川	下新川海岸	H22.11	国交省、富山県、関西電力、北陸電力
沙流川	門別海岸	H23.2	国交省、林野庁、北海道、北海道電力
日野川	皆生海岸	H23.9	国交省、農水省、林野庁、鳥取県、米子市、境港市、大山町、南部町、伯耆町、日南町、日野町、江府町、日吉津村、境港管理組合
安倍川	静岡海岸・清水海岸	H24.3	国交省、静岡県
常願寺川	富山海岸	H24.3	国交省、富山県、富山市、北陸電力
矢作川	衣浦港海岸	H24.10	国交省、長野県、岐阜県、愛知県、中部電力
那賀川	今津坂野海岸・那賀川左岸海岸	H25.3	国交省、林野庁、徳島県、四国電力
大井川	駿河海岸	H26.3	国交省、林野庁、静岡県、焼津市、吉田町、東京電力、中部電力
天竜川	竜洋海岸・浜松五島海岸	H26.3	国交省、農水省、林野庁、長野県、静岡県、愛知県、中部電力、電源開発
富士川	富士海岸	H28.3	国交省、山梨県、長野県、静岡県
阿武隈川	仙台湾南部海岸	H28.8	国交省、宮城県、福島県、東北電力

※1 「相模川の健全な土砂環境をめざして（提言書）」相模川水系土砂管理懇談会

(2) 総合土砂管理計画の策定状況

全国7水系で、総合土砂管理計画を策定し、土砂管理に取り組んでいる

総合土砂管理計画策定状況　　（令和３年４月現在）

水系名	主な海岸	策定年月	関　係　機　関
安倍川	静岡海岸・清水海岸	H25.7	国交省、静岡県
日野川	皆生海岸	H27.3	国交省、農水省、林野庁、鳥取県、米子市、境港市、大山町、南部町、伯耆町、日南町、日野町、江府町、日吉津村、境港管理組合、中国電力
相模川	茅ヶ崎海岸	H27.11	国交省、神奈川県、山梨県
天竜川	竜洋海岸・浜松五島海岸	H30.3	国交省、農水省、林野庁、長野県、静岡県、愛知県、中部電力、電源開発
那賀川	今津坂野海岸	H30.3	国交省、林野庁、徳島県、四国電力
小丸川	宮崎海岸	R1.9	国交省、宮崎県、九州電力
大井川	駿河海岸	R2.6	国交省、林野庁、静岡県、焼津市、吉田町、東京電力、中部電力

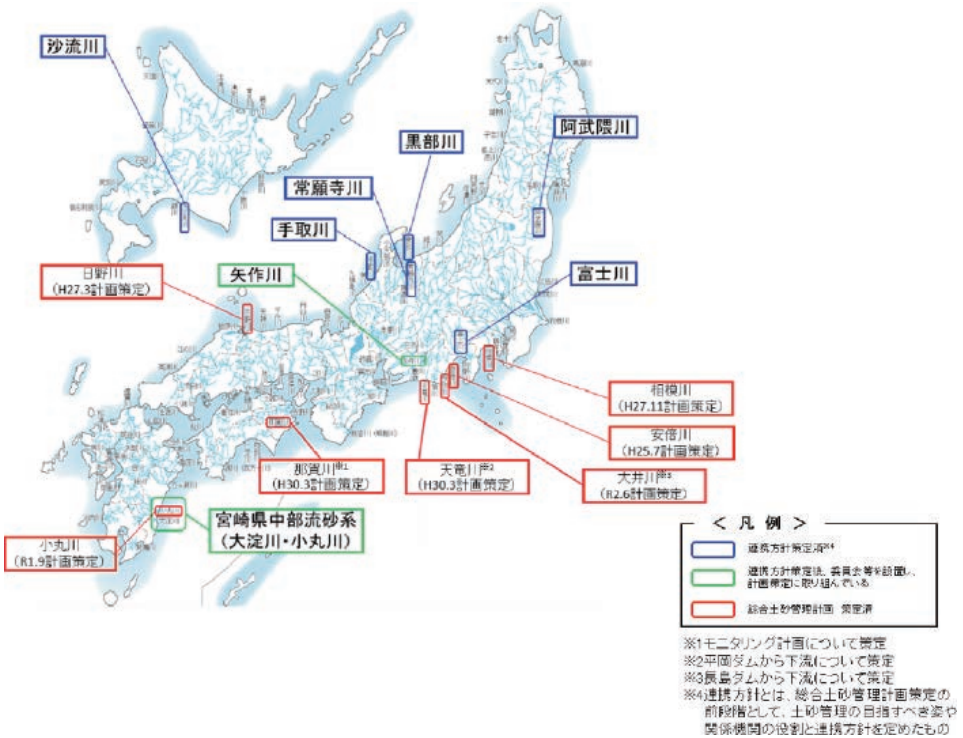

一級水系の連携方針、総合土砂管理計画の策定状況

4-2　主要河川管理施設の諸元

4-2-1　一級水系の河川整備基本方針の諸元一覧表

①一級水系の基準地点における基本高水のピーク流量と計画高水流量　　令和３年３月31日時点

地域	水系名	名称	基準地点	基本高水のピーク流量（m^3/s）	計画高水流量（m^3/s）
北海道	天塩川	天塩川水系河川整備基本方針	名寄大橋	3,300	2,800
			誉平	6,400	5,700
			真勲別（名寄川）	1,800	1,400
	渚滑川	渚滑川水系河川整備基本方針	上渚滑	1,900	1,900
	湧別川	湧別川水系河川整備基本方針	開盛	1,800	1,800
	常呂川	常呂川水系河川整備基本方針	北見	1,900	1,600
	網走川	網走川水系河川整備基本方針	美幌	1,200	1,200
	留萌川	留萌川水系河川整備基本方針	大和田	1,300	800
	石狩川	石狩川水系河川整備基本方針	伊納	7,500	6,000
			石狩大橋	18,000	14,000
			雨竜橋（雨竜川）	3,200	2,700
			赤平（空知川）	6,200	4,200
			西川向（幾春別川）	1,500	1,000
			清幌橋（夕張川）	3,400	2,400
			雁来（豊平川）	3,100	2,000
	尻別川	尻別川水系河川整備基本方針	名駒	3,300	3,000
	鵡川	鵡川水系河川整備基本方針	鵡川	3,600	3,600
	後志利別川	後志利別川水系河川整備基本方針	今金	1,600	1,250
	沙流川	沙流川水系河川整備基本方針	平取	6,600	5,000
	釧路川	釧路川水系河川整備基本方針	標茶	1,200	1,200
	十勝川	十勝川水系河川整備基本方針	茂岩	15,200	13,700
			帯広	6,800	6,100
東北	岩木川	岩木川水系河川整備基本方針	五所川原	5,500	3,800
	高瀬川	高瀬川水系河川整備基本方針	小川原湖	TP+2.79m	TP+1.70m
	馬淵川	馬淵川水系河川整備基本方針	大橋	3,500	3,200
	北上川	北上川水系河川整備基本方針	狐禅寺	13,600	8,500
			和渕（旧北上川）	4,100	2,500

地域	水系名	名称	基準地点	基本高水のピーク流量（m^3/s）	計画高水流量（m^3/s）
東北	鳴瀬川	鳴瀬川水系河川整備基本方針	三本木	4,100	3,300
			落合（吉田川）	2,300	1,600
	名取川	名取川水系河川整備基本方針	名取橋	4,700	3,800
			広瀬橋（広瀬川）	4,000	2,800
	阿武隈川	阿武隈川水系河川整備基本方針	福島	7,000	5,800
			岩沼	10,700	9,200
	米代川	米代川水系河川整備基本方針	二ツ井	9,200	8,200
	雄物川	雄物川水系河川整備基本方針	椿川	9,800	8,700
	子吉川	子吉川水系河川整備基本方針	二十六木橋	3,100	2,300
	最上川	最上川水系河川整備基本方針	両羽橋	9,000	8,000
	赤川	赤川水系河川整備基本方針	熊出	5,300	3,200
関東	久慈川	久慈川水系河川整備基本方針	山方	4,000	4,000
	那珂川	那珂川水系河川整備基本方針	野口	8,500	6,600
	利根川	利根川水系河川整備基本方針	八斗島	22,000	16,500
			高津戸（渡良瀬川）	4,600	3,500
			石井（鬼怒川）	8,800	5,400
			黒子（小貝川）	1,950	1,300
	荒川	荒川水系河川整備基本方針	岩淵	14,800	7,000
	多摩川	多摩川水系河川整備基本方針	石原	8,700	6,500
	鶴見川	鶴見川水系河川整備基本方針	末吉橋	2,600	1,800
	相模川	相模川水系河川整備基本方針	厚木	10,100	7,300
	富士川	富士川水系河川整備基本方針	清水端	8,800	8,800
			北松野	16,600	16,600
北陸	荒川	荒川水系河川整備基本方針	花立	8,000	6,500
	阿賀野川	阿賀野川水系河川整備基本方針	山科	6,100	4,800
			馬下	15,700	13,000
	信濃川	信濃川水系河川整備基本方針	立ヶ花	11,500	9,000
			小千谷	13,500	11,000
			帝石橋	4,200	4,000

地域	水系名	名称	基準地点	基本高水のピーク流量（m^3/s）	計画高水流量（m^3/s）
北陸	関川	関川水系河川整備基本方針	高田	3,700	3,700
			松本（保倉川）	1,900	1,200
	姫川	姫川水系河川整備基本方針	山本	5,000	5,000
	黒部川	黒部川水系河川整備基本方針	愛本	7,200	6,500
	常願寺川	常願寺川水系河川整備基本方針	瓶岩	4,600	4,600
	神通川	神通川水系河川整備基本方針	神通大橋	9,700	7,700
	庄川	庄川水系河川整備基本方針	雄神	6,500	5,800
	小矢部川	小矢部川水系河川整備基本方針	津沢	1,600	1,300
	手取川	手取川水系河川整備基本方針	鶴来	6,000	5,000
	梯川	梯川水系河川整備基本方針	小松大橋	1,700	1,000
中部	狩野川	狩野川水系河川整備基本方針	大仁	4,000	4,000
	安倍川	安倍川水系河川整備基本方針	手越	6,000	6,000
	大井川	大井川水系河川整備基本方針	神座	11,500	9,500
	菊川	菊川水系河川整備基本方針	国安	1,500	1,500
	天竜川	天竜川水系河川整備基本方針	天竜峡	5,700	4,500
			鹿島	19,000	15,000
	豊川	豊川水系河川整備基本方針	石田	7,100	4,100
	矢作川	矢作川水系河川整備基本方針	岩津	8,100	6,400
	庄内川	庄内川水系河川整備基本方針	多治見	3,200	2,600
			枇杷島	4,700	4,400
	木曽川	木曽川水系河川整備基本方針	犬山	19,500	13,500
			忠節（長良川）	8,900	8,300
			万石（揖斐川）	6,300	3,900
	鈴鹿川	鈴鹿川水系河川整備基本方針	高岡	3,900	3,900
	雲出川	雲出川水系河川整備基本方針	雲出橋	8,000	6,100
	櫛田川	櫛田川水系河川整備基本方針	両郡橋	4,800	4,300
	宮川	宮川水系河川整備基本方針	岩出	8,400	7,600
近畿	由良川	由良川水系河川整備基本方針	福知山	6,500	5,600
	淀川	淀川水系河川整備基本方針	枚方	17,500	12,000
			小戸（猪名川）	3,500	2,300

地域	水系名	名称	基準地点	基本高水のピーク流量（m^3/s）	計画高水流量（m^3/s）
近畿	大和川	大和川水系河川整備基本方針	柏原	5,200	4,800
	円山川	円山川水系河川整備基本方針	立野	6,400	5,600
	加古川	加古川水系河川整備基本方針	国包	9,000	7,400
	揖保川	揖保川水系河川整備基本方針	龍野	3,900	3,400
	紀の川	紀の川水系河川整備基本方針	船戸	16,000	12,000
	新宮川	新宮川水系河川整備基本方針	相賀	19,000	19,000
	九頭竜川	九頭竜川水系河川整備基本方針	中角	8,600	5,500
			深谷（日野川）	5,400	4,800
			天神橋（足羽川）	2,600	1,800
	北川	北川水系河川整備基本方針	高塚	1,900	1,800
中国	千代川	千代川水系河川整備基本方針	行徳	6,300	5,700
	天神川	天神川水系河川整備基本方針	小田	3,500	3,500
	日野川	日野川水系河川整備基本方針	車尾	5,100	4,600
	斐伊川	斐伊川水系河川整備基本方針（変更）	上島	5,100	4,500
			馬木（神戸川）	3,100	2,400
	江の川	江の川水系河川整備基本方針	尾関山	10,200	7,600
			江津	14,500	10,700
	高津川	高津川水系河川整備基本方針	高角	5,200	4,900
	吉井川	吉井川水系河川整備基本方針	岩戸	11,000	8,000
	旭川	旭川水系河川整備基本方針	下牧	8,000	6,000
	高梁川	高梁川水系河川整備基本方針	船穂	13,700	13,400
	芦田川	芦田川水系河川整備基本方針	山手	3,500	2,800
	太田川	太田川水系河川整備基本方針	玖村	12,000	8,000
	小瀬川	小瀬川水系河川整備基本方針	両国橋	3,400	1,000
	佐波川	佐波川水系河川整備基本方針	新橋	3,500	2,900
四国	吉野川	吉野川水系河川整備基本方針	岩津	24,000	18,000
			大寺（旧吉野川）	1,500	1,500
	那賀川	那賀川水系河川整備基本方針	古庄	11,200	9,300
			大原（派川那賀川及び桑野川）	1,300	1,300

地域	水系名	名称	基準地点	基本高水のピーク流量（m^3/s）	計画高水流量（m^3/s）
四国	土器川	土器川水系河川整備基本方針	祓川橋	1,700	1,700
	重信川	重信川水系河川整備基本方針	出合	3,300	3,000
			湯渡（石手川）	770	550
	肱川	肱川水系河川整備基本方針	大洲	6,300	4,700
	物部川	物部川水系河川整備基本方針	深渕	5,400	4,900
	仁淀川	仁淀川水系河川整備基本方針	伊野	17,000	14,000
	渡川	渡川水系河川整備基本方針	具同	17,000	14,000
			秋田（後川）	2,100	2,100
			磯ノ川（中筋川）	1,200	850
九州	遠賀川	遠賀川水系河川整備基本方針	日の出橋	4,800	4,800
	山国川	山国川水系河川整備基本方針	下唐原	4,800	4,300
	筑後川	筑後川水系河川整備基本方針	荒瀬	10,000	6,000
	矢部川	矢部川水系河川整備基本方針	船小屋	4,500	3,700
	松浦川	松浦川水系河川整備基本方針	松浦橋	3,800	3,500
	六角川	六角川水系河川整備基本方針	住ノ江橋	2,200	1,600
	嘉瀬川	嘉瀬川水系河川整備基本方針	官人橋	3,400	2,500
	本明川	本明川水系河川整備基本方針	裏山	1,070	810
	菊池川	菊池川水系河川整備基本方針	玉名	4,500	3,800
	白川	白川水系河川整備基本方針	代継橋	3,400	3,000
	緑川	緑川水系河川整備基本方針	城南	5,300	4,200
	球磨川	球磨川水系河川整備基本方針	人吉	7,000	4,000
			横石	9,900	7,800
	大分川	大分川水系河川整備基本方針	府内大橋	5,700	5,000
	大野川	大野川水系河川整備基本方針	白滝橋	11,000	9,500
	番匠川	番匠川水系河川整備基本方針	番匠橋	3,600	3,600
	五ヶ瀬川	五ヶ瀬川水系河川整備基本方針	三輪	7,200	7,200
	小丸川	小丸川水系河川整備基本方針	高城	5,700	4,700
	大淀川	大淀川水系河川整備基本方針	柏田	11,700	9,700
	川内川	川内川水系河川整備基本方針	川内	9,000	7,000
	肝属川	肝属川水系河川整備基本方針	俣瀬	2,500	2,500

②一級水系の流水の正常な機能を維持するため必要な流量

令和３年３月31日時点

水系名	河川整備基本方針			
	流水の正常な機能を維持するため必要な流量			
	基準地点名	流域面積（km^2）	灌漑期（m^3/s）	非灌漑期（m^3/s）
天塩川	美深橋	2,899	概ね20	
渚滑川	上渚滑	1,051	概ね3	
湧別川	開盛	1,335	概ね6	
常呂川	北見	1,394	概ね8	
網走川	美幌	824	概ね4	
留萌川	大和田	234	概ね1.9	概ね1.8
石狩川	石狩大橋	12,697	概ね100	
尻別川	名駒	1,402	概ね21	
後志利別川	今金	361	概ね3.2	
鵡川	鵡川	1,228	概ね6	
沙流川	平取	1,253	概ね11	
釧路川	標茶	895	概ね18	
十勝川	茂岩	8,208	概ね70	
岩木川	五所川原	1,740	概ね19	
高瀬川	上野	344	概ね2	
馬淵川	剣吉	1,751	概ね16	
北上川	狐禅寺	7,070	概ね70	
鳴瀬川	中流堰下流	729	概ね4（9月～4月） 概ね2（5月～8月）	
名取川	名取橋	431	概ね2.5（9月～10月） 概ね2（11月～8月）	
阿武隈川	舘矢間	4,133	概ね40	
米代川	二ツ井	3,750	概ね45	
雄物川	椿川	4,035	概ね80	
子吉川	宮内	900	概ね11	
最上川	高屋	6,271	概ね60	
赤川	熊出	552	概ね5（9月～4月） 概ね3（5月～8月）	

水系名	河川整備基本方針			
	流水の正常な機能を維持するため必要な流量			
	基準地点名	流域面積（km^2）	灌漑期（m^3/s）	非灌漑期（m^3/s）
久慈川	山方	898	概ね10（5月1日～9月10日） 概ね3（9月11日～4月30日）	
那珂川	野口	2,181	概ね31	概ね23
利根川	栗橋	8,588	概ね120	概ね80
荒川	寄居	905	概ね23	概ね9
多摩川	（石原）	1,040	－	－
鶴見川	落合橋	112	概ね3	
相模川	小倉	1,201	概ね20	概ね10
富士川	（清水端）	2,179	－	－
荒川	花立（葛籠山）	1,069	概ね9	
阿賀野川	阿賀野川頭首工上流	6,997	概ね110	概ね77
信濃川	小千谷	9,719	概ね145	概ね115
関川	高田	703	概ね6	
姫川	山本	690	概ね2	
黒部川	愛本	667	概ね4.5	
常願寺川	河口から常願寺橋区間	－	［概ね4］	
神通川	神通大橋	2,688	概ね41	
庄川	庄川用水合口ダム下流	1,100	概ね8.4	
小矢部川	津沢	280	概ね6	
手取川	（鶴来）	748	－	－
梯川	埴田	167	概ね1.4（4～6月及び10月～11月） 概ね2.3（12月～3月） 概ね1.1（それ以外の時期）	
狩野川	（大仁）	322	－	－
安倍川	（牛妻）	288	－	－
大井川	神座	1,160	概ね11（9～12月） 概ね9（1～2月） 概ね10（3～8月）	
菊川	加茂	37	概ね0.5	
天竜川	鹿島	4,880	概ね86	

水系名	河川整備基本方針			
	流水の正常な機能を維持するため必要な流量			
	基準地点名	流域面積（km^2）	灌漑期（m^3/s）	非灌漑期（m^3/s）
豊川	牟呂松原頭首工	552	概ね5	
矢作川	岩津	1,356	概ね7	
庄内川	枇杷島	705	概ね5	
木曽川	今渡	4,632	概ね150	概ね80
鈴鹿川	（高岡）	269	－	－
雲出川	舞出	536	概ね1	概ね2.5
櫛田川	両郡橋	379	概ね9	
宮川	岩出	780	概ね6（4～5月、9月16日～12月） 概ね4（上記以外の期間）	
由良川	（福知山）		－	－
淀川	高浜	7,050	概ね180	概ね170
大和川	柏原	962	概ね4（7月～9月） 概ね6（10月～6月）	
円山川	府市場	837	概ね1.4（1～3月） 概ね3（4～12月）	
加古川	国包	1,656	概ね9（しろかき期） 概ね7（その他の期間）	
揖保川	上川原	796	概ね3	
紀の川	紀の川大堰	1,620	概ね5	概ね4
新宮川	相賀	2,251	概ね12（2月～6月及び10月16日～11月） 概ね10（7月～10月15日及び12月～1月）	
九頭竜川	中角	1,240	概ね15（4月～8月） 概ね26（9月～11月） 概ね17（12月～3月）	
北川	高塚	202	概ね2.1（4月～5月） 概ね1.1（6月～3月）	
千代川	行徳	1,054	概ね14	
天神川	小田	464	概ね2	
日野川	車尾	857	概ね6	
斐伊川	上島	895	概ね16	
江の川	尾関山	1,981	概ね16	

水系名	河川整備基本方針			
	流水の正常な機能を維持するため必要な流量			
	基準地点名	流域面積（km^2）	灌漑期（m^3/s）	非灌漑期（m^3/s）
高津川	神田	615	概ね4	
吉井川	津山	507	概ね3	
旭川	牧山	1,587	概ね26（6/10～9/30）	概ね13（10/1～6/9）
高梁川	酒津	2,644	概ね16	
芦田川	山手	799	概ね1.2	
太田川	矢口第1	1,710	概ね15	
小瀬川	防鹿	460	概ね7	
佐波川	新橋	423	概ね1.5（1～5月） 概ね2.5（6～12月）	
吉野川	池田	1,904	概ね47	概ね29
那賀川	和食	690	概ね32	概ね14
土器川	常包	91	－	－
重信川	出合	445	［概ね2］	
肱川	大洲	984	概ね6.5（冬期以外）	概ね5.5（冬期）
物部川	杉田	445	概ね18	概ね10
仁淀川	加田	1,415	概ね24	概ね20
渡川	具同	1,804	概ね14	概ね9
遠賀川	日の出橋	695	概ね10	－
山国川	下唐原	483	概ね2	
筑後川	夜明	1,440	［概ね35～40］	－
矢部川	（船小屋）	460	－	－
松浦川	牟田部	275	概ね2.5	概ね2.0
六角川	妙見橋	95	概ね0.41	
嘉瀬川	池森	231	概ね2.5	
本明川	公園堰（直下流）	37	概ね0.25	
菊池川	山鹿	586	概ね16	概ね8
白川	（代継橋）	480	－	－

水系名	河川整備基本方針			
	流水の正常な機能を維持するため必要な流量			
	基準地点名	流域面積（km^2）	灌漑期（m^3/s）	非灌漑期（m^3/s）
緑川	城南	681	概ね6	
球磨川	人吉	1,137	概ね22（4月～11月上旬） 概ね18（その他）	
大分川	府内大橋	601	概ね6.6	
大野川	白滝橋	1,381	概ね17	
番匠川	番匠橋	278	［概ね1以上］	－
五ヶ瀬川	三輪	1,044	概ね11	
小丸川	高城	396	概ね2	
大淀川	高岡	1,564	概ね26	
川内川	倉野橋	1,153	概ね20	
肝属川	朝日橋	49	概ね0.35	概ね0.46

※河川整備基本方針に記載されている内容に基づき記載しており、複数の基準地点がある場合には、正常流量が最大値となる地点のみを記載している。
※流域面積：基準地点より上流域の面積
※［ ］は、推定値であって、今後調査・検討のうえ決定されるものである。

4-2-2　直轄河川堤防整備状況等

（令和２年３月末現在）
（単位：km）

水系名	直轄管理区間延長	堤防延長			堤防延長			
		堤防必要区間（a）	計画断面堤防区間（b）	（参考）b／a	暫定断面堤防区間（c）	（参考）c／a	無堤防区間（d）	（参考）d／a
北海道開発局								
石狩川	807.0	1,101.9	788.0	71.5%	259.1	23.5%	54.7	5.0%
尻別川	24.2	31.4	30.8	98.1%	0.6	1.9%	0.0	0.0%
後志利別川	51.0	59.6	56.8	95.2%	1.7	2.9%	1.1	1.9%
鵡　川	42.9	40.3	33.1	82.2%	4.1	10.3%	3.0	7.5%
沙流川	20.8	22.7	15.7	69.2%	5.0	22.0%	2.0	8.8%
十勝川	268.4	405.1	351.4	86.7%	49.4	12.2%	4.4	1.1%
釧路川	102.8	106.3	58.9	55.4%	19.3	18.1%	28.1	26.5%
網走川	65.7	61.2	48.7	79.6%	9.4	15.3%	3.1	5.1%
常呂川	93.6	130.7	117.7	90.0%	10.0	7.7%	3.0	2.3%
湧別川	31.5	42.2	34.6	82.1%	7.5	17.9%	0.0	0.0%
渚滑川	24.5	26.8	20.5	76.7%	6.0	22.4%	0.2	0.9%
天塩川	283.9	341.4	206.8	60.6%	95.3	27.9%	39.3	11.5%
留萌川	31.3	24.7	15.7	63.7%	6.6	26.8%	2.3	9.5%
小　計	1,847.6	2,394.2	1,778.8	74.3%	474.1	19.8%	141.4	5.9%
東北地方整備局								
阿武隈川	183.7	223.5	153.0	68.5%	56.4	25.2%	14.1	6.3%
名取川	18.9	36.1	33.5	92.8%	2.6	7.2%	0.0	0.0%
鳴瀬川	85.6	154.5	101.0	65.4%	52.9	34.2%	0.6	0.4%
北上川	336.5	468.9	259.2	55.3%	141.3	30.1%	68.4	14.6%
馬淵川	10.0	18.3	17.4	95.2%	0.9	4.8%	0.0	0.0%
高瀬川	40.1	10.6	9.7	91.0%	1.0	9.0%	0.0	0.0%
岩木川	80.6	151.9	90.4	59.5%	53.1	35.0%	8.3	5.5%
米代川	75.6	102.1	68.5	67.1%	21.8	21.4%	11.7	11.5%
雄物川	146.4	241.2	134.5	55.8%	71.6	29.7%	35.1	14.6%
子吉川	26.4	41.1	27.2	66.1%	10.2	24.8%	3.7	9.0%
最上川	283.8	326.1	287.0	88.0%	18.5	5.7%	20.7	6.3%
赤　川	37.5	61.5	55.8	90.8%	5.6	9.2%	0.0	0.0%
小　計	1,325.1	1,835.7	1,237.2	67.4%	435.8	23.7%	162.7	8.9%
関東地方整備局								
荒　川	144.3	267.3	190.5	71.3%	65.4	24.5%	11.5	4.3%
利根川	801.2	1,420.7	958.3	67.5%	428.9	30.2%	33.4	2.4%
那珂川	99.5	126.6	48.7	38.5%	25.2	19.9%	52.7	41.6%
久慈川	47.8	84.1	24.5	29.1%	53.4	63.5%	6.2	7.4%
多摩川	78.6	130.8	103.8	79.4%	25.2	19.2%	1.8	1.4%
鶴見川	22.7	40.9	28.2	68.9%	12.7	31.1%	0.0	0.0%
相模川	6.6	13.2	11.1	84.3%	2.1	15.7%	0.0	0.0%
富士川	122.1	165.6	112.4	67.8%	46.3	27.9%	7.0	4.2%
小　計	1,322.8	2,249.1	1,477.5	65.7%	659.2	29.3%	112.5	5.0%

水系名	直轄管理区間延長	堤防延長			堤防延長			
		堤防必要区間（a）	計画断面堤防区間（b）	（参考）b／a	暫定断面堤防区間（c）	（参考）c／a	無堤防区間（d）	（参考）d／a
北陸地方整備局								
荒　川	19.2	32.5	32.2	99.0%	0.3	1.0%	0.0	0.0%
阿賀野川	79.6	143.2	133.3	93.1%	9.9	6.9%	0.0	0.0%
信濃川	310.2	507.6	360.9	71.1%	129.1	25.4%	17.6	3.5%
関　川	13.8	26.6	26.5	99.7%	0.1	0.3%	0.0	0.0%
姫　川	11.0	17.1	10.6	61.9%	5.5	32.2%	1.0	5.9%
黒部川	20.7	31.4	23.4	74.7%	8.0	25.3%	0.0	0.0%
常願寺川	21.5	43.8	32.0	73.1%	11.8	26.9%	0.0	0.0%
神通川	48.1	93.3	63.5	68.0%	28.4	30.4%	1.4	1.5%
庄　川	26.1	64.5	43.7	67.8%	20.8	32.2%	0.0	0.0%
小矢部川	37.4	74.2	62.9	84.9%	4.7	6.4%	6.5	8.8%
手取川	17.3	37.6	29.3	78.0%	8.2	21.9%	0.1	0.2%
梯　川	11.2	24.3	12.2	50.1%	12.0	49.1%	0.2	0.8%
小　計	616.1	1,096.1	830.5	75.8%	238.8	21.8%	26.8	2.4%
中部地方整備局								
狩野川	36.8	63.4	52.6	83.0%	10.4	16.4%	0.3	0.5%
安倍川	31.6	52.1	39.6	76.1%	12.5	23.9%	0.0	0.0%
大井川	24.9	38.6	36.6	94.9%	2.0	5.1%	0.0	0.0%
菊　川	36.8	69.1	63.6	92.0%	5.5	7.9%	0.0	0.1%
天竜川	221.8	188.6	123.8	65.6%	60.3	32.0%	4.5	2.4%
豊　川	39.1	69.5	59.1	84.9%	6.6	9.5%	3.9	5.6%
矢作川	43.6	77.2	46.4	60.1%	30.8	39.9%	0.0	0.0%
庄内川	69.5	99.3	54.5	54.9%	39.6	39.9%	5.2	5.2%
木曽川	250.9	470.5	256.5	54.5%	211.8	45.0%	2.2	0.5%
鈴鹿川	41.2	78.9	52.4	66.4%	21.5	27.2%	5.0	6.4%
雲出川	28.5	50.3	32.5	64.6%	12.4	24.6%	5.4	10.7%
櫛田川	24.4	46.4	28.4	61.3%	15.9	34.2%	2.1	4.5%
宮　川	22.6	38.2	26.8	70.1%	11.4	29.9%	0.0	0.0%
小　計	871.7	1,342.2	872.9	65.0%	440.8	32.8%	28.5	2.1%
近畿地方整備局								
新宮川	12.7	22.4	16.1	72.0%	6.3	28.0%	0.0	0.0%
紀の川	68.4	110.3	91.9	83.3%	12.8	11.6%	5.7	5.1%
大和川	48.3	84.2	44.3	52.6%	40.0	47.4%	0.0	0.0%
淀　川	224.0	346.6	212.2	61.2%	121.5	35.1%	12.8	3.7%
加古川	41.4	75.1	36.1	48.1%	34.2	45.6%	4.8	6.4%
揖保川	66.7	119.8	51.5	43.0%	57.5	48.0%	10.8	9.0%
円山川	40.5	69.7	9.9	14.2%	55.0	78.9%	4.7	6.8%
由良川	56.4	94.6	46.1	48.7%	14.5	15.3%	34.1	36.0%
北　川	16.5	30.2	20.5	67.9%	9.7	32.1%	0.0	0.0%
九頭竜川	42.1	77.7	40.0	51.5%	37.6	48.5%	0.0	0.0%
小　計	617.0	1,030.6	568.7	55.2%	389.1	37.8%	72.8	7.1%

水系名	直轄管理区間延長	堤防延長			堤防延長			
		堤防必要区間（a）	計画断面堤防区間（b）	（参考）b／a	暫定断面堤防区間（c）	（参考）c／a	無堤防区間（d）	（参考）d／a
中国地方整備局								
吉井川	36.6	63.3	44.2	69.9%	18.7	29.6%	0.3	0.5%
旭　川	30.4	61.5	46.6	75.7%	11.6	18.8%	3.4	5.5%
高梁川	35.4	70.5	24.0	34.1%	37.4	53.1%	9.1	12.9%
芦田川	48.9	79.7	41.4	51.9%	34.2	42.9%	4.1	5.1%
太田川	121.4	154.0	67.2	43.6%	63.2	41.0%	23.6	15.3%
小瀬川	13.4	19.4	9.2	47.4%	7.7	39.8%	2.5	12.8%
佐波川	27.9	46.0	33.4	72.6%	8.0	17.3%	4.6	10.1%
高津川	20.0	30.9	28.3	91.4%	2.5	8.0%	0.2	0.6%
江の川	164.2	153.8	73.8	48.0%	38.7	25.2%	41.3	26.9%
斐伊川	127.9	237.3	110.5	46.6%	115.7	48.8%	11.1	4.7%
日野川	27.9	48.6	30.8	63.5%	16.9	34.8%	0.8	1.7%
天神川	41.9	70.3	64.4	91.6%	5.6	7.9%	0.3	0.5%
千代川	40.4	75.3	55.3	73.4%	20.0	26.6%	0.0	0.0%
小　計	736.3	1,110.7	629.2	56.6%	380.2	34.2%	101.3	9.1%
四国地方整備局								
吉野川	114.5	204.1	125.5	61.5%	41.3	20.3%	37.3	18.3%
那賀川	28.7	47.2	38.2	81.0%	6.2	13.2%	2.7	5.8%
物部川	10.5	19.6	9.9	50.5%	3.0	15.2%	6.7	34.3%
仁淀川	28.5	35.8	31.8	88.7%	3.2	8.9%	0.9	2.4%
渡　川	39.7	57.9	48.8	84.2%	3.0	5.2%	6.2	10.6%
肱　川	24.5	38.2	32.0	83.9%	2.2	5.8%	4.0	10.3%
重信川	20.5	44.4	40.7	91.7%	3.7	8.3%	0.0	0.0%
土器川	18.9	39.3	27.3	69.4%	11.6	29.5%	0.4	1.1%
小　計	285.8	486.6	354.2	72.8%	74.2	15.3%	58.1	11.9%
九州地方整備局								
遠賀川	133.8	257.8	219.5	85.1%	37.3	14.5%	1.0	0.4%
山国川	29.0	30.8	24.6	80.1%	4.1	13.3%	2.0	6.6%
大分川	26.8	45.8	41.8	91.1%	4.1	8.9%	0.0	0.1%
大野川	32.3	50.6	49.4	97.7%	1.2	2.3%	0.0	0.0%
番匠川	33.8	45.0	39.4	87.5%	5.4	11.9%	0.3	0.6%
五ヶ瀬川	28.5	45.8	44.8	97.7%	1.1	2.3%	0.0	0.0%
小丸川	12.7	18.8	18.0	95.6%	0.6	3.3%	0.2	1.1%
大淀川	86.1	147.5	127.8	86.6%	14.8	10.0%	5.0	3.4%
肝属川	51.1	80.1	74.8	93.4%	3.2	4.0%	2.1	2.6%
川内川	113.2	143.7	115.5	80.4%	22.0	15.3%	6.2	4.3%
球磨川	100.3	103.0	78.4	76.1%	18.6	18.1%	6.0	5.8%
緑　川	55.2	95.2	51.0	53.6%	43.8	46.0%	0.4	0.4%
白　川	17.3	34.6	25.9	74.9%	8.6	24.8%	0.1	0.3%
菊池川	79.1	140.9	117.5	83.3%	23.4	16.6%	0.1	0.0%
矢部川	23.2	40.8	31.5	77.1%	9.4	22.9%	0.0	0.0%
筑後川	198.8	291.7	167.3	57.3%	112.9	38.7%	11.5	3.9%

水系名	直轄管理区間延長	堤防延長			堤防延長			
		堤防必要区間（a）	計画断面堤防区間（b）	（参考）b／a	暫定断面堤防区間（c）	（参考）c／a	無堤防区間（d）	（参考）d／a
嘉瀬川	18.7	34.5	26.7	77.3%	7.8	22.7%	0.0	0.0%
六角川	57.8	103.0	93.8	91.1%	9.2	8.9%	0.0	0.0%
松浦川	60.5	85.0	51.2	60.2%	29.3	34.5%	4.5	5.3%
本明川	18.3	28.1	20.0	71.3%	8.1	28.7%	0.0	0.0%
小　計	1,176.5	1,822.7	1,418.6	77.8%	364.8	20.0%	39.4	2.2%
全国　計	8,798.9	13,368.0	9,167.5	68.6%	3,457.0	25.9%	743.5	5.6%

注1）「堤防必要区間」とは現時点の計画上、堤防が設置されることが必要な区間
注2）「計画断面堤防区間」とは堤防必要区間のうち、計画法線上に計画断面を確保している堤防が設置されている区間
注3）「暫定断面堤防区間」とは堤防必要区間のうち、設置されている堤防が「計画断面堤防区間」に該当しない堤防の区間
注4）「無堤防区間」とは堤防必要区間のうち、堤防が設置されていない区間
注5）直轄河川への編入、計画法線等の変更に伴い堤防整備率が減少する場合がある
注6）四捨五入の関係で、合計値が合わない場合がある

直轄河川堤防整備状況の解説

■堤防必要区間…現時点の計画上、堤防が設置されることが必要な区間

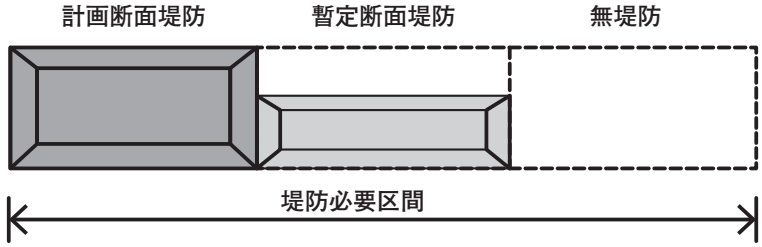

■堤防整備状況の区分

計画断面堤防区間…堤防必要区間のうち、計画法線上に計画断面を確保している堤防が設置されている区間

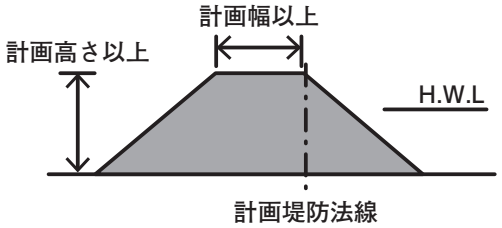

暫定断面堤防区間…堤防必要区間のうち、設置されている堤防が「計画断面堤防区間」に該当しない堤防の区間

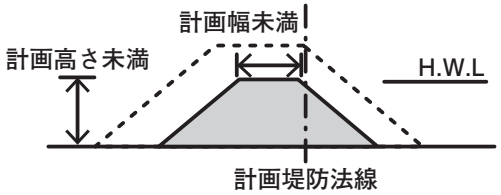

無堤防区間…堤防必要区間のうち、堤防が設置されていない区間

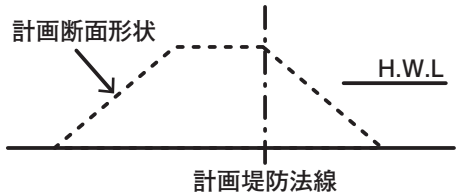

■堤防整備状況は、「直轄河川堤防整備状況」に記載されている年月時点の調査結果を元にとりまとめたものです。

■留意点

・「堤防必要区間」は、計画の見直しや、測量や調査・設計、工事の実施等により、前年度の数値と変更になる場合があります。
・「計画断面堤防区間」、「暫定断面堤防区間」の延長は、最新の測量データに基づく精査や自然災害による影響や経年的な沈下等によって、前年度の数値と変更になる場合があります。

4-2-3　河川防災ステーション一覧

＜直轄河川（令和３年４月現在）＞
○令和２年度までの承認　104 箇所、うち完成　82 箇所
◆１級水系

防災ステーション名	水系名河川名	市町村名	承認年度	完成年度
北村地区河川防災ステーション	石狩川水系石狩川	北海道岩見沢市北村幌達布	H6年度	H20年度
江別地区河川防災ステーション	石狩川水系石狩川	北海道江別市大川通	H7年度	H14年度
豊平川札幌地区河川防災ステーション	石狩川水系豊平川	北海道札幌市東区雁来大橋	H16年度	H22年度
北広島地区河川防災ステーション	石狩川水系千歳川	北海道北広島市共栄	H10年度	H18年度
千歳川上流地区河川防災ステーション	石狩川水系千歳川	北海道千歳市駒里	H13年度	H17年度
旭川地区河川防災ステーション	石狩川水系忠別川	北海道旭川市東光27条8丁目	H15年度	H20年度
大空地区河川防災ステーション	網走川水系網走川	北海道大空町本郷	H29年度	事業中
士別地区河川防災ステーション	天塩川水系天塩川	北海道士別市九十九橋	H13年度	H17年度
標茶地区河川防災ステーション	釧路川水系釧路川	北海道川上郡標茶町旭4丁目	H13年度	H17年度
帯広地区河川防災ステーション	十勝川水系札内川	北海道帯広市東10条南20丁目	H8年度	H18年度
郡山地区河川防災ステーション	阿武隈川水系阿武隈川	福島県郡山市富久山町久保田字中台	H8年度	H13年度
本宮地区河川防災ステーション	阿武隈川水系阿武隈川	福島県本宮市高木	H11年度	H15年度
須賀川地区河川防災ステーション	阿武隈川水系阿武隈川	福島県須賀川市仲町	H11年度	H15年度
丸森地区河川防災ステーション	阿武隈川水系阿武隈川	宮城県伊具郡丸森町神明	R2年度	事業中
閖上地区河川防災ステーション	名取川水系名取川	宮城県名取市閖上	H26年度	R2年度
三本木地区河川防災ステーション	鳴瀬川水系鳴瀬川	宮城県大崎市三本木町廻山	H9年度	H14年度
涌谷地区河川防災ステーション	北上川水系江合川	宮城県遠田郡涌谷町涌谷字千間江	H9年度	H25年度

防災ステーション名	水系名河川名	市町村名	承認年度	完成年度
川崎地区河川防災ステーション	北上川水系北上川	岩手県一関市川崎町薄衣字諏訪前137番	H12年度	H15年度
津志田地区河川防災ステーション	北上川水系北上川	岩手県盛岡市向中野字新田	H14年度	H14年度
馬淵川河川防災ステーション	馬淵川水系馬淵川	青森県八戸市尻内町上河原	H23年度	H25年度
五所川原地区河川防災ステーション	岩木川水系岩木川	青森県五所川原市高瀬地内	H9年度	H11年度
弘前地区河川防災ステーション	岩木川水系岩木川	青森県弘前市大字和田町地内	H13年度	H15年度
二ツ井地区河川防災ステーション	米代川水系米代川	秋田県能代市二ツ井	H27年度	H30年度
十文字地区河川防災ステーション	雄物川水系雄物川	秋田県横手市十文字町植田字志摩	H9年度	H11年度
荒町地区河川防災ステーション	子吉川水系子吉川	秋田県由利本荘市荒町向中島	H15年度	H19年度
東村山地区河川防災ステーション	最上川水系最上川	山形県東村山郡中山町大字長崎字中河原	H7年度	H9年度
真室川地区河川防災ステーション	最上川水系真室川	山形県最上郡真室川町大字新町460	H11年度	H14年度
北赤羽地区河川防災ステーション	荒川水系荒川	東京都北区浮間一丁目	H9年度	H20年度
新田地区河川防災ステーション	荒川水系荒川	東京都足立区新田一丁目	H21年度	事業中
西遊馬地区河川防災ステーション	荒川水系荒川	埼玉県さいたま市西区西遊馬	H20年度	事業中
出津地区河川防災ステーション	利根川水系利根川	千葉県印旛郡栄町出津	H9年度	H11年度
佐原地区河川防災ステーション	利根川水系利根川	千葉県香取市本宿耕地	H14年度	H21年度
押付地区河川防災ステーション	利根川水系利根川	茨城県北相馬郡利根町押付	H24年度	事業中
上新郷地区河川防災ステーション	利根川水系利根川	埼玉県羽生市上新郷	H9年度	H22年度
新川通地区河川防災ステーション	利根川水系利根川	埼玉県加須市新川通	H9年度	H20年度
大高島地区河川防災ステーション	利根川水系利根川	群馬県邑楽郡板倉町大高島、埼玉県加須市飯積	H13年度	H23年度

防災ステーション名	水系名河川名	市町村名	承認年度	完成年度
目吹地区河川防災ステーション	利根川水系利根川	千葉県野田市目吹	H16年度	事業中
境町利根川左岸河川防災ステーション	利根川水系利根川	茨城県猿島郡境町塚崎	R2年度	事業中
山王地区河川防災ステーション	利根川水系江戸川	茨城県猿島郡五霞町山王	H10年度	H21年度
鍋小路地区河川防災ステーション	利根川水系江戸川	埼玉県吉川市鍋小路	H18年度	事業中
奥戸地区河川防災ステーション	利根川水系渡良瀬川	栃木県足利市奥戸	H11年度	H25年度
真岡地区河川防災ステーション	利根川水系鬼怒川	栃木県真岡市若旅	H9年度	H13年度
藤代地区河川防災ステーション	利根川水系小貝川	茨城県取手市椚木	H7年度	H12年度
小島地区河川防災ステーション	久慈川水系久慈川	茨城県常陸太田市小島地区	H27年度	事業中
大師河原地区河川防災ステーション	多摩川水系多摩川	神奈川県川崎市川崎区大師河原	H14年度	H19年度
増穂地区河川防災ステーション	富士川水系富士川	山梨県南巨摩郡富士川町青柳	H15年度	H25年度
木島地区河川防災ステーション	富士川水系富士川	静岡県富士市木島	H25年度	事業中
下里地区河川防災ステーション	阿賀野川水系阿賀野川	新潟県阿賀野市下里	H6年度	H7年度
佐野目地区河川防災ステーション	阿賀野川水系阿賀野川	福島県河沼郡湯川村佐野目、河沼郡会津坂下町宮古	H21年度	H25年度
赤渋地区河川防災ステーション	信濃川水系信濃川	新潟県新潟市南区赤渋	H8年度	H10年度
上須頃地区河川防災ステーション	信濃川水系信濃川	新潟県三条市上須頃	H23年度	H25年度
天野地区河川防災ステーション	信濃川水系信濃川	新潟県新潟市江南区天野	H26年度	事業中
長岡地区河川防災ステーション	信濃川水系信濃川	新潟県長岡市信濃、長岡市左近町	R2年度	事業中
長沼地区河川防災ステーション	信濃川水系千曲川	長野県長野市穂保	R2年度	事業中
土屋地区河川防災ステーション	小矢部川水系小矢部川	富山県高岡市福岡町土屋	H9年度	H13年度

防災ステーション名	水系名河川名	市町村名	承認年度	完成年度
塚本地区河川防災ステーション	狩野川水系狩野川	静岡県田方郡函南町塚本	H26年度	H30年度
中島・川尻地区河川防災ステーション	大井川水系大井川	静岡県焼津市、吉田町	H27年度	事業中
下内田地区河川防災ステーション	菊川水系菊川	静岡県菊川市下内田	H29年度	R2年度
森地区河川防災ステーション	矢作川水系矢作川	愛知県豊田市森町	H9年度	H14年度
志貴野地区河川防災ステーション	矢作川水系矢作川	愛知県西尾市志貴野	H29年度	事業中
清須地区河川防災ステーション	庄内川水系庄内川	愛知県清須市西枇杷島町	H26年度	H26年度
高畑地区河川防災ステーション	木曽川水系木曽川	愛知県愛西市給父町	H13年度	H15年度
源緑地区河川防災ステーション	木曽川水系木曽川	三重県桑名郡木曽岬町源緑輪中	H21年度	H29年度
城南地区河川防災ステーション	木曽川水系揖斐川	三重県桑名市大字立田町	H21年度	H25年度
白鶏地区河川防災ステーション	木曽川水系揖斐川	三重県桑名市長島町	H26年度	H26年度
加賀野井地区河川防災ステーション	木曽川水系木曽川	岐阜県羽島市加賀野井	H15年度	H22年度
難波野地区河川防災ステーション	木曽川水系揖斐川	岐阜県大垣市難波野	H15年度	H21年度
早田地区河川防災ステーション	木曽川水系長良川	岐阜県岐阜市早田	H24年度	H27年度
弓削地区河川防災ステーション	鈴鹿川水系鈴鹿川	三重県鈴鹿市庄野町	H11年度	H14年度
若林地区河川防災ステーション	大和川水系大和川	大阪府八尾市若林町三丁目	H15年度	H25年度
草津川放水路河川防災ステーション※	淀川水系草津川	滋賀県草津市青地町～栗東市岡	H17年度	H20年度
蔵持地区河川防災ステーション	淀川水系名張川	三重県名張市蔵持町原出	H11年度	H18年度
出在家地区河川防災ステーション	淀川水系猪名川	兵庫県川西市出在家	H7年度	H22年度
友沢地区河川防災ステーション	加古川水系加古川	兵庫県加古川市加古川町友沢	H8年度	H12年度

防災ステーション名	水系名河川名	市町村名	承認年度	完成年度
揖保川河川防災ステーション	揖保川水系揖保川	兵庫県龍野市龍野町富永	H6年度	H8年度
西芝地区河川防災ステーション	円山川水系円山川	兵庫県豊岡市日高町西芝	H7年度	H11年度
六方地区河川防災ステーション	円山川水系円山川・六方川	兵庫県豊岡市立野、六地蔵	H17年度	H21年度
土橋地区河川防災ステーション	九頭竜川水系日野川	福井県福井市土橋町	H8年度	H12年度
戸田地区河川防災ステーション	由良川水系由良川	京都府福知山市戸田	H26年度	事業中
今在家河川防災ステーション	旭川水系旭川	岡山県岡山市中区今在家	H15年度	H21年度
柳井原地区河川防災ステーション	高梁川水系小田川	岡山県倉敷市船穂町柳井原	R2年度	事業中
高津川河川防災ステーション	高津川水系高津川	島根県益田市中島町	H15年度	H20年度
馬洗川河川防災ステーション	江の川水系馬洗川	広島県三次市十日市	H9年度	H14年度
斐伊川出雲市河川防災ステーション	斐伊川水系斐伊川・神戸川	島根県出雲市上塩治町半分	H13年度	H29年度
天神川河川防災ステーション	天神川水系国府川	鳥取県倉吉市福守町	H21年度	H24年度
石井地区河川防災ステーション	吉野川水系吉野川	徳島県名西郡石井町藍畑西覚円	H6年度	H9年度
中鳥地区河川防災ステーション	吉野川水系吉野川	徳島県美馬市美馬町中鳥	H28年度	R2年度
富岡地区河川防災ステーション	那賀川水系桑野川	徳島県阿南市富岡町庄境	H13年度	H20年度
具同地区河川防災ステーション	渡川水系四万十川	高知県四万十市不破出来島	H9年度	H14年度
若宮地区河川防災ステーション	肱川水系肱川	愛媛県大洲市若宮	H8年度	H12年度
森松地区河川防災ステーション	重信川水系重信川	愛媛県松山市森松町	H12年度	H19年度
垂水地区河川防災ステーション	土器川水系土器川	香川県丸亀市垂水町	H7年度	H9年度
遠賀川河川防災ステーション	遠賀川水系遠賀川	福岡県飯塚市芳雄町	H9年度	H13年度

防災ステーション名	水系名河川名	市町村名	承認年度	完成年度
唐原地区河川防災ステーション	山国川水系山国川	福岡県築上郡上毛町	R元年度	事業中
大野川河川防災ステーション	大野川水系大野川	大分県大分市大字丸亀	H7年度	H10年度
天下地区河川防災ステーション	五ヶ瀬川水系五ヶ瀬川	宮崎県延岡市天下	H28年度	事業中
王子地区河川防災ステーション	肝属川水系肝属川	鹿児島県鹿屋市王子町	H8年度	H12年度
川内川栗野防災ステーション	川内川水系川内川	鹿児島県姶良郡湧水町木場	H6年度	H8年度
築篭地区河川防災ステーション	緑川水系浜戸川	熊本県宇土市築篭	H8年度	H9年度
船津地区河川防災ステーション	緑川水系緑川	熊本県上益城郡甲佐町船津	R2年度	事業中
小島地区河川防災ステーション	白川水系白川	熊本県熊本市西区小島上野	H10年度	H14年度
六合地区河川防災ステーション	矢部川水系矢部川	福岡県柳川市大和町六合	H28年度	事業中
久留米市西武河川防災ステーション	筑後川水系広川	福岡県久留米市大善寺町藤吉	H11年度	H13年度
萩野地区河川防災ステーション	嘉瀬川水系嘉瀬川	佐賀県佐賀市嘉瀬町大字萩野	H15年度	H21年度

※整備後、管理区間の変更により現在は県管理施設

＜補助河川（令和２年４月現在）＞
○令和元年度までの承認　39 箇所、うち完成　39 箇所
◆１級水系

防災ステーション名	水系名河川名	市町村名	承認年度	完成年度
徳富川河川防災ステーション	石狩川水系徳富川	北海道樺戸郡新十津川町	H6年度	H9年度
迫川防災ステーション	北上川水系迫川	宮城県登米市	H11年度	H28年度
蛇尾川河川防災ステーション	那珂川水系蛇尾川	栃木県那須塩原市	H8年度	H13年度
内川河川防災ステーション	那珂川水系内川	栃木県さくら市	H9年度	H12年度
矢場川河川防災ステーション	利根川水系矢場川	栃木県足利市	H10年度	H14年度

防災ステーション名	水系名河川名	市町村名	承認年度	完成年度
新方川防災ステーション	利根川水系新方川	埼玉県越谷市	H7年度	H10年度
福川防災ステーション	利根川水系福川	埼玉県熊谷市	H11年度	H14年度
広瀬川防災ステーション	利根川水系広瀬川	群馬県伊勢崎市	H6年度	H8年度
和田吉野川防災ステーション	荒川水系和田吉野川	埼玉県熊谷市	H10年度	H19年度
新河岸川防災ステーション	荒川水系新河岸川	埼玉県富士見市	H14年度	H17年度
猪苗代町防災センター	阿賀野川水系長瀬川	福島県耶麻郡猪苗代町	H9年度	H12年度
豊栄防災ステーション	阿賀野川水系新井郷川	新潟県新潟市	H6年度	H11年度
河川防災ステーション	信濃川水系奈良井川	長野県松本市	H9年度	H14年度
可児川河川防災ステーション	木曽川水系可児川	岐阜県可児市	H13年度	H24年度
田原本町河川防災ステーション	大和川水系大和川	奈良県磯城郡田原本町	H7年度	H11年度
白鳥川河川防災ステーション	淀川水系白鳥川	滋賀県近江八幡市	H6年度	H7年度
犬上川河川防災ステーション	淀川水系犬上川	滋賀県犬上郡甲良町	H9年度	H10年度
芥川河川防災ステーション	淀川水系芥川	大阪府高槻市	H8年度	H20年度
加古川氷上地区河川防災ステーション	加古川水系加古川	兵庫県丹波市	H6年度	H8年度
加古川田高地区河川防災ステーション	加古川水系加古川	兵庫県西脇市	H13年度	H15年度
杉原川中地区河川防災ステーション	加古川水系杉原川	兵庫県多可郡多可町	H9年度	H13年度
円山川和田山地区河川防災ステーション	円山川水系円山川	兵庫県朝来市	H9年度	H14年度
大屋川藪崎地区河川防災ステーション	円山川水系大屋川	兵庫県養父市	H13年度	H23年度
旭川河川防災ステーション	旭川水系旭川	岡山県岡山市	H7年度	H13年度

◆２級水系

防災ステーション名	水系名河川名	市町村名	承認年度	完成年度
大野川河川防災ステーション	大野川水系大野川	北海道北斗市	H7年度	H9年度
新井田地区防災ステーション	新井田川水系新井田川	青森県八戸市	H6年度	H9年度
雪谷川軽米地区河川防災ステーション	新井田川水系雪谷川	岩手県九戸郡軽米町	H12年度	H14年度
夏井川河川防災センター	夏井川水系夏井川	福島県いわき市	H6年度	H8年度
酒匂川防災ステーション	酒匂川水系酒匂川	神奈川県小田原市	H8年度	H21年度
日光川河川防災ステーション	日光川水系日光川	愛知県愛西市	H26年度	H26年度
住吉川東灘地区河川防災ステーション	住吉川水系住吉川	兵庫県神戸市東灘区	H9年度	H14年度
新湊川河川防災ステーション	新湊川水系新湊川	兵庫県神戸市兵庫区	H13年度	H15年度
有田川上中島地区河川防災ステーション	有田川水系有田川	和歌山県有田郡有田川町	H6年度	H8年度
日高川野口地区河川防災ステーション	日高川水系日高川	和歌山県御坊市	H6年度	H7年度
蒲生川河川防災ステーション	蒲生川水系蒲生川	鳥取県岩美郡岩美町	H9年度	H13年度
下府川河川防災ステーション	下府川水系下府川	島根県浜田市	H7年度	H9年度
沼田川河川防災ステーション	沼田川水系沼田川	広島県三原市	H8年度	H11年度
黒瀬川河川防災ステーション	黒瀬川水系黒瀬川	広島県呉市	H13年度	H17年度
財田川観音寺地区河川防災ステーション	財田川水系財田川	香川県観音寺市	H9年度	H12年度

4-3　河川改修事業の概要

4-3-1　河川事業施行河川数

（平成 31 ～令和 3 年度予算）

区分		単位	平成31年度			令和2年度			令和3年度		
			継続	新規	計	継続	新規	計	継続	新規	計
直轄	河川改修	河川	117	0	117	117	0	117	117	0	117
	一般河川改修	河川	114	0	114	114	0	114	114	0	114
	流域治水整備	河川	5	0	5	5	0	5	5	1	6
	特定構造物改築	箇所	4	0	4	3	0	3	3	2	5
	土地利用一体型水防災	箇所	1	0	1	1	0	1	0	0	0
	消流雪用水導入	箇所	0	0	0	0	0	0	0	0	0
	河川激甚災害対策特別緊急	箇所	4	0※1	4	5	0	5	4	0	4
	河川災害復旧等関連緊急	箇所	3	0	3	1	0	1	1	0	1
	床上浸水対策特別緊急	箇所	4	0	4	3	0	3	3	0	3
補助	河川激甚災害対策特別緊急	箇所	6	0※2	6	9	0	9	3	0※3	3
	河川災害復旧等関連緊急	箇所	8	0	8	8	0	8	1	0※4	1
	床上浸水対策特別緊急	箇所	14	0	14	10	0	10	2	0	2
	事業間連携河川	箇所	－	49	49	61	0	61	37	7	44
	大規模特定河川	箇所	－	116	116	212	0	212	199	52	251
	大規模更新河川	箇所	－	－	－	21	0	0	20	1	21
	特定河川改良工事交付金	北海道	0	0	0	0	0	0	0	0	0

※1　上記の他、令和元年12月に六角川が新規事業採択された。
※2　上記の他、令和元年12月に武雄川、広田川、山犬原川、令和2年1月に秋山川、一宮川が新規事業採択された。
※3　上記の他、令和3年1月に巴波川が新規事業採択された。
※4　上記の他、令和3年1月に信濃川が新規事業採択された。

4-3-2　河川事業費一覧（費目別）

（平成 31 ～令和 3 年度予算）

○河川整備事業費

（単位：百万円）

		平成31年度当初	令和2年度当初	令和3年度当初
直轄	河川改修	290,680.047	267,005.936	172,843.173
	河川維持修繕	95,110.000	98,022.400	98,948.194
	河川工作物関連応急対策	9,223.000	9,613.000	9,763.560
	流水保全水路整備事業	－	－	－
	消流雪用水導入	－	－	－
	河川事業調査費	456.491	451.491	449.091
	小　計	395,469.538	375,092.827	282,004.018
	河川激甚災害対策特別緊急事業	18,236.000	28,555.000	17,728.800
	河川災害復旧等関連緊急事業	1,583.000	387.000	273.000
	床上浸水対策特別緊急事業	8,845.000	9,390.000	3,814.600
	直轄計	424,133.538	413,424.827	303,820.418
補助	特定河川改良工事交付金	－	－	－
	小　計	－	－	－
	事業間連携河川	7,610.000	12,372.000	6,328.000
	大規模特定河川	22,245.000	30,033.000	35,059.000
	大規模更新河川	－	1,355.000	1,575.000
	小　計	29,855.000	43,760.000	42,962.000
	河川激甚災害対策特別緊急	2,678.000	6,201.000	1,038.000
	河川災害復旧等関連緊急	6,658.000	8,257.000	1,338.000
	床上浸水対策特別緊急	5,968.000	5,057.000	979.000
	補助計	45,159.000	63,275.000	46,317.000
合　計		469,292.538	476,699.827	350,137.418

○都市水環境整備事業費

		平成31年度当初	平成31年度当初	令和2年度当初
直轄	総合水系環境整備	8,853.264	8,878.264	8,955.264
	その他			
	河川都市基盤整備	13,748.070	14,731.605	13,211.442
	統合河川環境整備事業費補助			
	総合水系環境整備事業調査費	39.686	39.686	39.486
合　計		22,641.020	23,649.555	22,206.192

【直轄】
※河川改修には下記を含む。
　一般河川改修、流域治水整備、特定構造物改築、土地利用一体型水防災
※上記の他、治水事業調査費がある。
※一般会計国費ベース（工事諸費等を除く）

【補助】
※上記の他、下記の交付金がある。
　防災・安全交付金、社会資本整備総合交付金、沖縄振興公共投資交付金（内閣府）
※上記の他、後進地域特例法適用団体補助率差額がある。
※一般会計国費ベース

4-3-3　高規格堤防について

高規格堤防整備事業について

●堤防決壊による壊滅的な被害を回避するため、高規格堤防の整備を実施。まちづくり等と共同で実施し、安全で快適な空間を創出。
●江戸川、荒川、多摩川、淀川、大和川の5河川約120kmを整備区間とし、事業を推進

【事業仕分け】（平成22年10月）
（とりまとめ内容）
「現実的な天災害に備える視点に立ち入り、治水の優先順位を明確にした上で、事業としては一旦廃止をすること。」

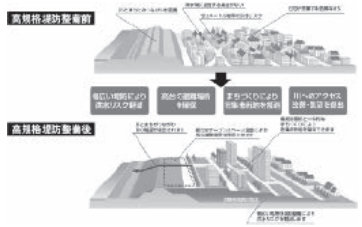

【事業仕分けを受けた取り組み】
○有識者からなる検討会を開催し、「人命を守る」ということを最重視して、整備区間を従来の約873kmから「人口が集中した区域で、堤防が決壊すると甚大な人的被害が発生する可能性が高い区間」であるゼロメートル地帯等の約120kmに限定（平成23年12月）
○平成23、24年度予算は、継続事業については最小限の措置とし、新規箇所には着手せず。
○平成25年4月より、約120kmの区間のうち、地元から強い要望があり、まちづくりとの連携が可能、地域防災の観点からも重要となるところ等を優先的に整備

【整備の推進に向けた取り組み】
○有識者からなる検討会を開催し、高規格堤防の効率的な推進に向けての方策について提言（平成29年12月）。提言を踏まえ、民間事業者による川裏法面敷地の一体的活用の開始（平成30年5月）や地権者の負担軽減のための固定資産税（家屋）減額措置制度の創設（平成31年4月）等、方策を具体化
○国と東京都の実務者による会議を設置（令和2年1月）し、東京ゼロメートル地帯において高台まちづくり（高規格堤防を含む線的・面的につながった高台・建物群）を推進するための具体的な取り組みについての検討を開始
○国、東京都、沿川区等が連携し、「高台まちづくり推進方策検討ワーキンググループ」を設置（令和3年3月）し、高台まちづくりの実践に向けた検討を開始

【R3年度実施箇所】

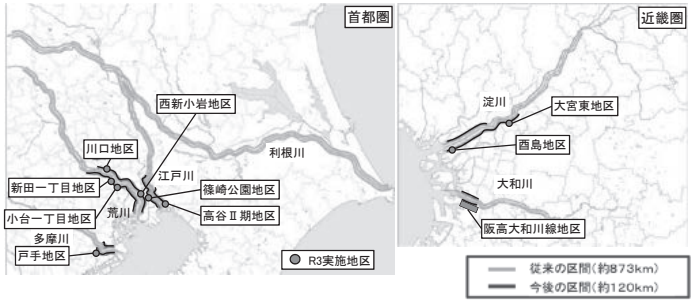

河川	地区
江戸川	篠崎公園地区
	高谷Ⅱ期地区
荒川	川口地区
	新田一丁目地区
	小台一丁目地区
	西新小岩地区
多摩川	戸手地区
淀川	西島地区
	大宮東地区
大和川	阪高大和川線地区

4-3-4　高規格堤防の進捗率

現在の高規格堤防整備区間約 120km における進捗状況　（令和 3 年 4 月末時点）

○整備延長　（単位：km）

河　川　名	区間延長	整備済延長	うち、高規格堤防の基本的な断面形状が確保された区間
江　戸　川	22.0	1.9	0.7
荒　　川	51.9	6.2	0.7
多　摩　川	15.3	2.8	1.7
淀　　川	22.8	1.5	0.1
大　和　川	6.9	3.0	0.3
合　　計	118.9	15.4	3.4

○整備区間延長に対する整備延長の割合　（単位：%）

河　川　名	区間延長	整備済延長	うち、高規格堤防の基本的な断面形状が確保された区間
江　戸　川		8.6	3.1
荒　　川		12	1.4
多　摩　川		18	11
淀　　川		6.4	0.4
大　和　川		39	3.9
全国の整備延長約120kmに対する割合		13	2.9

※四捨五入の関係で合計値が合わない場合がある。

4-3-5　河川激甚災害対策特別緊急事業一覧　（平成 31 ～令和 3 年度予算）

1.　総括表　（単位：百万円）

	直轄	補助	計
平成31年度当初	18,236	5,100	23,336
令和2年度当初	28,555	11,685	40,240
令和3年度当初	17,729	1,984	19,712

2.　河川別

直轄　（単位：百万円）

	都道府県（施工地）	河川名	金額
平成31年度当初	秋田県 茨城県 岡山県 愛媛県	雄物川 鬼怒川 高梁川 肱川	3,003 12,153 1,549 1,531
	合計	4事業	18,236
令和2年度当初	秋田県 茨城県 岡山県 愛媛県 佐賀県	雄物川 鬼怒川 高梁川 肱川 六角川	4,038 11,747 4,646 1,924 6,200
	合計	5事業	28,555
令和3年度当初	秋田県 岡山県 愛媛県 佐賀県	雄物川 高梁川 肱川 六角川	3,958 5,221 1,971 6,579
	合計	4事業	17,729

補助　（単位：百万円）

	都道府県（事業主体）	河川名	金額
平成31年度当初	岩手県 大分県 岡山県 愛媛県 岡山県 広島県	小本川 津久見川 末政川・高馬川・真谷川 肱川・久米川 砂川 沼田川・天井川 仏通寺川・梨和川・菅川	1,000 1,140 1,300 700 560 400
	合計	6事業	5,100

	都道府県（事業主体）	河川名	金額
令和2年度当初	岩手県 大分県 岡山県 愛媛県 岡山県 広島県 佐賀県 栃木県 千葉県	小本川 津久見川 末政川・高馬川・真谷川 肱川・久米川 砂川 沼田川・天井川 仏通寺川・梨和川・菅川 武雄川、広田川、山犬原川 秋山川 一宮川	1,560 1,800 1,700 2,000 1,820 900 615 1,040 250
	合計	9事業	11,685
令和3年度当初	愛媛県 栃木県 千葉県	肱川・久米川 秋山川 一宮川	624 300 1,060
	合計	3事業	1,984

※上記の他、補助には後進地域特例法適用団体補助率差額がある。
※事業費ベース

4-3-6　河川災害復旧等関連緊急事業一覧　（平成 31 ～令和 3 年度予算）

1.　総括表

（単位：百万円）

	直轄	補助	計
平成31年度当初	1,583	13,166	14,749
令和2年度当初	387	16,314	16,701
令和3年度当初	273	2,676	2,949

2.　河川別

直轄　（単位：百万円）

	都道府県（施工地）	河川名	金額
平成31年度当初	北海道 北海道 福岡県	十勝川 常呂川 筑後川	801 417 365
	合計	3事業	1,583
令和2年度当初	福岡県	筑後川	387
	合計	1事業	387
令和3年度当初	福岡県	筑後川	273
	合計	1事業	273

補助　（単位：百万円）

	都道府県（事業主体）	河川名	金額
平成31年度当初	岩手県 秋田県 秋田県 新潟県 大分県 福岡県 岡山県 北海道	安家川 淀川 上溝川 西又川 大肥川 桂川・荷原川 高梁川 ペーパン川	342 1,420 500 160 1,394 8,600 300 450
	合　計	8事業	13,166
令和2年度当初	岩手県 秋田県 秋田県 新潟県 大分県 福岡県 岡山県 北海道	安家川 淀川 上溝川 西又川 大肥川 桂川・荷原川 高梁川 ペーパン川	816 1,726 1,160 52 1,260 10,400 300 600
	合計	8事業	16,314
令和3年度当初	福岡県	桂川・荷原川	2,676
	合計	1事業	2,676

※上記の他、補助には後進地域特例法適用団体補助率差額がある。
※事業費ベース

4-3-7　床上浸水対策特別緊急事業一覧　（平成 31 ～令和 3 年度予算）

1.　総括表

（単位：百万円）

	直轄	補助	計
平成31年度当初	8,845	11,936	20,781
令和2年度当初	9,390	10,114	19,504
令和3年度当初	3,815	1,958	5,773

2.　河川別

直轄

（単位：百万円）

	都道府県（施工地）	河川名	金額
平成31年度当初	宮城県	鳴瀬川（吉田川）	2,000
	京都府	由良川	1,276
	徳島県	那賀川	1,500
	高知県	仁淀川（日下川）	4,069
	合計	4事業	8,845
令和2年度当初	宮城県	鳴瀬川（吉田川）	2,137
	徳島県	那賀川	869
	高知県	仁淀川（日下川）	6,384
	合計	3事業	9,390
令和3年度当初	宮城県	鳴瀬川（吉田川）	1,523
	徳島県	那賀川	139
	高知県	仁淀川（日下川）	2,153
	合計	3事業	3,815

補助

（単位：百万円）

	都道府県（事業主体）	河川名	金額
平成31年度当初	京都府	古川	286
	岩手県	岩崎川	366
	秋田県	三種川	700
	京都府	弘法川・法川	900
	徳島県	那賀川	700
	高知県	日下川	830
	高知県	宇治川	380
	福岡県	高尾川	1,900
	宮城県	大江川	300
	栃木県	小藪川	380
	宮城県	吉田川	1,300
	埼玉県	不老川	1,400
	愛知県	八田川・地蔵川	1,894
	秋田県	新波川	600
	合計	14事業	11,936

	都道府県（事業主体）	河川名	金額
令和2年度当初	京都府	弘法川・法川	676
	徳島県	那賀川	700
	高知県	日下川	728
	高知県	宇治川	544
	宮城県	大江川	420
	栃木県	小藪川	570
	宮城県	吉田川	1,750
	埼玉県	不老川	1,900
	愛知県	八田川・地蔵川	2,126
	秋田県	新波川	700
	合計	10事業	10,114
令和3年度当初	高知県	宇治川	116
	愛知県	八田川・地蔵川	1,842
	合計	2事業	1,958

※上記の他、補助には後進地域特例法適用団体補助率差額がある。

※事業費ベース

4-3-8　河川等災害復旧事業費一覧（直轄）

平成 27 年災害決定額

（単位：百万円）

水系名	4月低気圧		梅雨前線		台風第11号		台風第15号	
	箇所	金　額	箇所	金　額	箇所	金　額	箇所	金　額
子吉川	1	124.862	—	—	—	—	—	—
東北地方整備局計	**1**	**124.862**	—	—	—	—	—	—
新宮川	—	—	—	—	1	126.204	—	—
加古川	—	—	—	—	4	62.494	—	—
近畿地方整備局計	—	—	—	—	**5**	**188.698**	—	—
那賀川	—	—	—	—	5	359.509	—	—
四国地方整備局計	—	—	—	—	**5**	**359.509**	—	—
緑　川	—	—	1	93.202	—	—	—	—
菊池川	—	—	1	91.797	—	—	—	—
遠賀川	—	—	—	—	—	—	2	88.423
川内川	—	—	—	—	—	—	4	362.441
九州地方整備局計	—	—	**2**	**184.999**	—	—	**6**	**450.864**

水系名	台風第18号	
	箇所	金　額
北上川	1	96.842
鳴瀬川	8	925.996
名取川	4	929.739
阿武隈川	8	1,488.752
雄物川	3	826.724
東北地方整備局計	**24**	**4,268.053**
利根川	41	9,924.973
那珂川	7	713.259
関東地方整備局計	**48**	**10,638.232**
阿賀野川	5	854.979
信濃川	1	102.155
北陸地方整備局計	**6**	**957.134**
安倍川	1	89.560
中部地方整備局計	**1**	**89.560**

平成 28 年災害決定額

（単位：百万円）

水系名	熊本地震		梅雨前線豪雨		台風第7号・11号・9号・10号、前線		
	箇所	金　額	箇所	金　額	箇所	金　額	事象
石狩川	—	—	—	—	19	4,298.856	台風第11号・9号・10号、前線
常呂川	—	—	—	—	19	2,426.888	
鵡川	—	—	—	—	1	155.504	台風第11号・9号・10号
釧路川	—	—	—	—	8	1,425.121	
湧別川	—	—	—	—	3	854.433	
十勝川	—	—	—	—	25	5,169.699	台風第10号
網走川	—	—	—	—	1	70.167	
北海道開発局計	—	—	—	—	**76**	**14,400.668**	—
阿武隈川	—	—	—	—	3	147.175	台風第7号
最上川	—	—	—	—	3	225.861	台風第9号・10号
高瀬川	—	—	—	—	2	174.800	台風第10号
東北地方整備局計	—	—	—	—	**8**	**547.836**	—
荒川	—	—	—	—	1	147.181	台風第10号
関東地方整備局計	—	—	—	—	**1**	**147.181**	—

（単位：百万円）

水系名	熊本地震		梅雨前線豪雨		台風第7号・11号・9号・10号、前線		
	箇所	金　額	箇所	金　額	箇所	金　額	事象
信濃川	—	—	—	—	1	196.102	台風第10号
北陸地方整備局計	—	—	—	—	**1**	**196.102**	—
緑川	41	6,091.012	—	—	—	—	—
白川	12	2,208.858	—	—	—	—	—
球磨川	—	—	1	127.362	—	—	—
九州地方整備局計	**53**	**8,299.870**	**1**	**127.362**	—	—	—

水系名	台風第16号		台風第18号		10月地震			
	箇所	金　額	箇所	金　額	箇所	金　額		
庄川	1	287.369	—	—	—	—		
北陸地方整備局計	**1**	**287.369**	—	—	—	—		
庄内川	3	232.009	—	—	—	—		
鈴鹿川	3	238.812	—	—	—	—		
中部地方整備局計	**6**	**470.821**	—	—	—	—		
吉野川	4	1,025.376	—	—	—	—		
渡川	1	146.367	—	—	—	—		
四国地方整備局計	**5**	**1,171.743**	—	—	—	—		
天神川	—	—	—	—	3	54.760		
中国地方整備局計	—	—	—	—	**3**	**54.760**		
五ヶ瀬川	1	394.477	—	—	—	—		
大淀川	2	122.296	—	—	—	—		
肝属川	2	32.201	—	—	—	—		
筑後川	—	—	1	60.256	—	—		
九州地方整備局計	**5**	**548.974**	**1**	**60.256**	—	—		

※一般会計国費ベース（工事諸費を除く）

平成 29 年災害決定額

（単位：百万円）

水系名	梅雨前線（6/30～7/4）		平成29年7月九州北部豪雨		梅雨前線（7/17～18）		梅雨前線（7/22～23）	
	箇所	金　額	箇所	金　額	箇所	金　額	箇所	金　額
米代川	—	—	—	—	—	—	2	243.974
雄物川	—	—	—	—	—	—	4	400.584
東北地方整備局計	—	—	—	—	—	—	**6**	**644.558**
阿賀野川	1	160.857	—	—	1	242.565	—	—
信濃川	1	87.295	—	—	2	123.799	—	—
千曲川	2	348.189	—	—	—	—	—	—
黒部川	1	151.208	—	—	—	—	—	—
庄川	1	235.063	—	—	—	—	—	—
北陸地方整備局計	**6**	**982.612**	—	—	**3**	**366.364**	—	—
六角川	—	—	1	5.873	—	—	—	—
遠賀川	—	—	19	1,083.332	—	—	—	—
山国川	—	—	3	142.959	—	—	—	—
大分川	—	—	2	132.305	—	—	—	—
筑後川	—	—	20	1,304.939	—	—	—	—
九州地方整備局計	—	—	**45**	**2,669.408**	—	—	—	—

水系名	台風第5号		前線（8/22～25）		台風第18号		台風第21号	
	箇所	金　額	箇所	金　額	箇所	金　額	箇所	金　額
阿武隈川	—	—	—	—	—	—	5	931.755
鳴瀬川	—	—	—	—	—	—	2	568.669
東北地方整備局計	—	—	—	—	—	—	**7**	**1,500.424**
荒川	—	—	—	—	—	—	2	180.126
那珂川	—	—	—	—	—	—	3	535.958
久慈川	—	—	—	—	—	—	1	213.213
多摩川	—	—	—	—	—	—	4	881.697
富士川	—	—	—	—	—	—	2	140.525
関東地方整備局計	—	—	—	—	—	—	**12**	**1,951.519**
手取川	1	336.846	—	—	—	—	—	—
荒川	—	—	1	458.593	—	—	—	—
阿賀野川	—	—	—	—	—	—	2	516.501
信濃川	—	—	—	—	—	—	2	539.022
千曲川	—	—	—	—	—	—	4	571.321
関川	—	—	—	—	—	—	1	134.265
神通川	—	—	—	—	—	—	1	82.298
北陸地方整備局計	**1**	**336.846**	**1**	**458.593**	—	—	**10**	**1,843.407**
木曽川	1	115.953	—	—	—	—	—	—
天竜川	—	—	—	—	—	—	1	154.063
豊川	—	—	—	—	—	—	3	312.442
矢作川	—	—	—	—	—	—	1	273.355
鈴鹿川	—	—	—	—	—	—	1	116.567
櫛田川	—	—	—	—	—	—	2	107.808
中部地方整備局計	**1**	**115.953**	—	—	—	—	**8**	**964.235**
由良川	1	30.197	—	—	—	—	6	839.287
北川	2	72.607	—	—	—	—	1	35.635
円山川	—	—	—	—	3	191.021	—	—
新宮川	—	—	—	—	—	—	2	38.172
紀の川	—	—	—	—	—	—	7	474.145
大和川	—	—	—	—	—	—	3	270.191
淀川	—	—	—	—	—	—	10	748.450
近畿地方整備局計	**3**	**102.804**	—	—	**3**	**191.021**	**29**	**2,405.880**
物部川	—	—	—	—	1	294.317	—	—
重信川	—	—	—	—	16	1,306.391	—	—
土器川	—	—	—	—	2	360.540	—	—
吉野川	—	—	—	—	—	—	2	181.634
四国地方整備局計	—	—	—	—	**19**	**1,961.248**	**2**	**181.634**
緑川	—	—	—	—	1	66.781	—	—
九州地方整備局計	—	—	—	—	**1**	**66.781**	—	—

※一般会計国費ベース（工事諸費を除く）
※権限代行を除く

平成 30 年災害決定額　　**（単位：百万円）**

水系名	前線豪雨（5/17～19）		大阪北部地震（6/18）		梅雨前線豪雨（6/20～21）		平成30年7月豪雨（7/2～8）	
	箇所	金　額	箇所	金　額	箇所	金　額	箇所	金　額
石狩河	—	—	—	—	—	—	10	1,935.467
尻別川	—	—	—	—	—	—	1	248.887
常呂川	—	—	—	—	—	—	1	268.573
北海道開発局計	—	—	—	—	—	—	**12**	**2,452.927**
北上川	2	107.637	—	—	—	—	—	—
米代川	3	422.894	—	—	—	—	—	—
雄物川	6	893.742	—	—	—	—	—	—
最上川	4	768.435	—	—	—	—	—	—
赤川	3	237.414	—	—	—	—	—	—
東北地方整備局計	**18**	**2,430.122**	—	—	—	—	—	—
荒川	1	131.488	—	—	—	—	—	—
信濃川	—	—	—	—	—	—	2	359.740
神通川	—	—	—	—	—	—	2	1,160.472
庄川	—	—	—	—	—	—	1	546.594
手取川	—	—	—	—	—	—	1	236.639
梯川	—	—	—	—	—	—	2	231.164
北陸地方整備局計	**1**	**131.488**	—	—	—	—	**8**	**2,534.609**
菊川	—	—	—	—	1	62.771	—	—
木曽川	—	—	—	—	—	—	9	1,076.368
中部地方整備局計	—	—	—	—	**1**	**62.771**	**9**	**1,076.368**
大和川	—	—	—	—	—	—	3	74.286
淀川	—	—	6	178.465	—	—	3	434.863
加古川	—	—	—	—	—	—	3	140.216
揖保川	—	—	—	—	—	—	8	639.552
円山川	—	—	—	—	—	—	4	419.387
由良川	—	—	—	—	—	—	6	163.127
近畿地方整備局計	—	—	**6**	**178.465**	—	—	**27**	**1,871.431**
吉井川	—	—	—	—	—	—	5	1,188.416
旭川	—	—	—	—	—	—	1	127.539
高梁川	—	—	—	—	—	—	16	4,131.548
芦田川	—	—	—	—	—	—	2	111.384
太田川	—	—	—	—	—	—	7	604.535
江の川	—	—	—	—	—	—	6	526.953
斐伊川	—	—	—	—	—	—	1	61.605
千代川	—	—	—	—	—	—	2	149.622
中国地方整備局計	—	—	—	—	—	—	**40**	**6,901.602**
吉野川	—	—	—	—	—	—	7	2,418.914
那賀川	—	—	—	—	—	—	3	639.751
物部川	—	—	—	—	—	—	13	2,322.168
肱川	—	—	—	—	—	—	15	498.658
重信川	—	—	—	—	—	—	1	82.001
四国地方整備局計	—	—	—	—	—	—	**39**	**5,961.492**

水系名	前線豪雨（5/17～19）		大阪北部地震（6/18）		梅雨前線豪雨（6/20～21）		平成30年7月豪雨（7/2～8）	
	箇所	金　額	箇所	金　額	箇所	金　額	箇所	金　額
遠賀川	—	—	—	—	—	—	2	231.207
川内川	—	—	—	—	2	259.740	—	—
矢部川	—	—	—	—	—	—	2	287.385
筑後川	—	—	—	—	—	—	8	796.203
嘉瀬川	—	—	—	—	—	—	1	172.245
松浦川	—	—	—	—	—	—	3	479.009
九州地方整備局計	—	—	—	—	**2**	**259.740**	**16**	**1,966.049**

水系名	前線豪雨（8/5～6）		前線豪雨（8/16）		台風20号（8/23～24）		前線豪雨（8/31）	
	箇所	金　額	箇所	金　額	箇所	金　額	箇所	金　額
米代川	—	—	1	315.304	—	—	—	—
雄物川	—	—	—	—	—	—	6	598.377
最上川	3	303.960	—	—	—	—	1	39.996
東北地方整備局計	**3**	**303.960**	**1**	**315.304**	—	—	**7**	**638.373**
紀の川	—	—	—	—	1	131.159	—	—
近畿地方整備局計	—	—	—	—	**1**	**131.159**	—	—

水系名	落雷（8/31）		台風21号（9/4）		北海道胆振東部地震（9/6）		台風24号（9/29～10/1）	
	箇所	金　額	箇所	金　額	箇所	金　額	箇所	金　額
石狩川	—	—	—	—	3	504.657	—	—
鵡川	—	—	—	—	7	469.656	—	—
沙流川	—	—	—	—	1	41.214	—	—
北海道開発局計	—	—	—	—	**11**	**1,015.527**	—	—
鳴瀬川	—	—	—	—	—	—	2	98.342
岩木川	—	—	1	121.748	—	—	1	188.408
東北地方整備局計	—	—	**1**	**121.748**	—	—	**3**	**286.750**
阿賀野川	—	—	—	—	—	—	2	275.394
信濃川	—	—	—	—	—	—	3	458.602
北陸地方整備局計	—	—	—	—	—	—	**5**	**733.996**
大井川	—	—	—	—	—	—	3	213.641
矢作川	—	—	2	70.034	—	—	—	—
中部地方整備局計	—	—	**2**	**70.034**	—	—	**3**	**213.641**
紀の川	—	—	—	—	—	—	1	123.446
淀川	—	—	2	48.462	—	—	—	—
由良川	1	11.168	—	—	—	—	1	78.042
近畿地方整備局計	**1**	**11.168**	**2**	**48.462**	—	—	**2**	**201.488**
日野川	—	—	—	—	—	—	4	237.749
天神川	—	—	—	—	—	—	3	63.010
中国地方整備局計	—	—	—	—	—	—	**7**	**300.759**
吉野川	—	—	—	—	—	—	1	152.591
那賀川	—	—	—	—	—	—	2	180.103
四国地方整備局計	—	—	—	—	—	—	**3**	**332.694**
番匠川	—	—	—	—	—	—	3	250.473
九州地方整備局計	—	—	—	—	—	—	**3**	**250.473**

※一般会計国費ベース（工事諸費を除く）

令和元年災害決定額　　**（単位：百万円）**

水系名	7月梅雨前線豪雨		台風第8号		8月前線豪雨		9月落雷	
	箇所	金　額	箇所	金　額	箇所	金　額	箇所	金　額
利根川	—	—	—	—	—	—	1	6.292
関東地方整備局計	—	—	—	—	—	—	**1**	**6.292**
信濃川	1	104.456	—	—	—	—	—	—
北陸地方整備局計	**1**	**104.456**	—	—	—	—	—	—
番匠川	—	—	1	69.890	—	—	—	—
肝属川	1	83.268	—	—	—	—	—	—
六角川	1	41.285	—	—	4	207.640	—	—
嘉瀬川	—	—	1	34.424	—	—	—	—
松浦川	—	—	—	—	2	60.888	—	—
九州地方整備局計	**2**	**124.553**	**2**	**104.314**	**6**	**268.528**	—	—

水系名	台風第15号		台風第19号（令和元年東日本台風）					
	箇所	金　額	箇所	金　額				
阿武隈川	—	—	93	13,059.741				
鳴瀬川	—	—	15	3,189.752				
雄物川	—	—	4	691.520				
最上川	—	—	2	164.670				
東北地方整備局計	—	—	**114**	**17,105.683**				
荒川	—	—	31	7,737.081				
利根川	8	1,434.535	69	16,566.510				
那珂川	—	—	32	9,951.455				
久慈川	—	—	11	2,040.310				
多摩川	—	—	21	2,776.924				
富士川	—	—	2	168.474				
関東地方整備局計	**8**	**1,434.535**	**166**	**39,240.754**				
阿賀野川	—	—	6	693.964				
信濃川	—	—	37	12,944.878				
北陸地方整備局計	—	—	**43**	**13,638.842**				
狩野川	—	—	1	117.505				
安倍川	—	—	1	146.885				
天竜川	—	—	3	420.621				
櫛田川	—	—	1	156.755				
中部地方整備局計	—	—	**6**	**841.766**				
淀川	—	—	1	66.462				
近畿地方整備局計	—	—	**1**	**66.462**				

※一般会計国費ベース（工事諸費を除く）
※権限代行を除く

令和２年災害決定額　（単位：百万円）

水系名	梅雨前線（6/30～7/1）		令和2年7月豪雨（7/3～31）					
	箇所	金　額	箇所	金　額				
北上川	—	—	1	201.690				
雄物川	—	—	1	42.990				
赤川	—	—	1	291.841				
最上川	—	—	26	6,214.698				
東北地方整備局計	—	—	**29**	**6,751.219**				
信濃川	—	—	3	1,472.108				
神通川	—	—	1	968.609				
北陸地方整備局計	—	—	**4**	**2,440.717**				
天竜川	1	318.945	1	490.232				
木曽川	—	—	1	549.921				
中部地方整備局計	**1**	**318.945**	**2**	**1,040.153**				
太田川	—	—	3	172.794				
高梁川	—	—	1	273.416				
江の川	—	—	4	896.528				
中国地方整備局計	—	—	**8**	**1,342.738**				
重信川	—	—	2	117.478				
四国地方整備局計	—	—	**2**	**117.478**				
遠賀川	—	—	16	728.643				
大分川	—	—	3	180.712				
大淀川	—	—	1	109.671				
球磨川	—	—	46	3,853.593				
緑川	—	—	1	72.439				
菊池川	—	—	3	134.171				
筑後川	—	—	10	2,164.489				
矢部川	—	—	2	558.956				
松浦川	—	—	1	58.875				
九州地方整備局計	—	—	**83**	**7,861.549**				

※一般会計国費ベース（工事諸費を除く）
※権限代行を除く

4-3-9　河川等大規模災害関連事業費一覧（直轄）

平成 27 年災害決定額　（単位：百万円）

水系名	台風17号・18号							
	箇所	金　額						
鬼怒川	14	6,344.521						
関東地方整備局計	**14**	**6,344.521**						

平成 28 年災害決定額 ---------- 該当無し

平成 29 年災害決定額 ---------- 該当無し

平成 30 年災害決定額　（単位：百万円）

水系名	平成30年7月豪雨（7/5～7）							
	箇所	金　額						
高梁川	1	1,468.380						
中国地方整備局計	**1**	**1,468.380**						

令和元年災害決定額　（単位：百万円）

水系名	8月前線豪雨		台風第19号（令和元年東日本台風）					
	箇所	金　額	箇所	金　額				
阿武隈川	—	—	2	106,400.000				
鳴瀬川	—	—	1	23,600.000				
東北地方整備局計	—	—	**3**	**130,000.000**				
荒川	—	—	1	29,197.531				
那珂川	—	—	1	41,186.000				
久慈川	—	—	1	13,900.000				
多摩川	—	—	1	15,998.356				
関東地方整備局計	—	—	**4**	**100,281.887**				
信濃川	—	—	2	99,312.089				
北陸地方整備局計	—	—	**2**	**99,312.089**				
六角川	1	1,683.644	—	—				
九州地方整備局計	**1**	**1,683.644**	—	—				

※一般会計国費ベース（工事諸費を除く）

令和２年災害決定額　（単位：百万円）

水系名	令和2年7月豪雨（7/3～31）							
	箇所	金　額						
最上川	1	49,047.112						
東北地方整備局計	**1**	**49,047.112**						
球磨川	1	124,424.928						
九州地方整備局計	**1**	**124,424.928**						

※一般会計国費ベース（工事諸費を除く）

4-3-10　河川等災害関連緊急事業費一覧（直轄）

平成 27 年災害決定額 ---------- **該当無し**

平成 28 年災害決定額　　**（単位 : 百万円）**

水系名	台風第11号・9号・10号、前線						
	箇所	金　額	事　象				
常呂川	12	1,574.432	台風第11号・9号・10号、前線				
石狩川	5	1,720.302					
十勝川	7	856.703	台風第10号				
北海道開発局計	**24**	**4,151.437**	—				

※一般会計国費ベース（工事諸費を除く）

平成 29 年災害決定額　　**（単位 : 百万円）**

水系名	平成29年7月九州北部豪雨		梅雨前線（7/22～23）		台風第5号		台風第18号	
	箇所	金　額	箇所	金　額	箇所	金　額	箇所	金　額
米代川	—	—	2	171.582	—	—	—	—
東北地方整備局計	—	—	**2**	**171.582**	—	—	—	—
木曽川	—	—	—	—	1	52.544	—	—
中部地方整備局計	—	—	—	—	**1**	**52.544**	—	—
物部川	—	—	—	—	—	—	1	245.056
重信川	—	—	—	—	—	—	1	105.829
四国地方整備局計	—	—	—	—	—	—	**2**	**350.885**
筑後川	2	135.988	—	—	—	—	—	—
九州地方整備局計	**2**	**135.988**	—	—	—	—	—	—
水系名	台風第21号							
	箇所	金　額						
阿武隈川	1	297.267						
東北地方整備局計	**1**	**297.267**						
多摩川	2	449.119						
関東地方整備局計	**2**	**449.119**						
千曲川	1	51.447						
北陸地方整備局計	**1**	**51.447**						
天竜川	1	51.331						
中部地方整備局計	**1**	**51.331**						

※一般会計国費ベース（工事諸費を除く）

平成 30 年災害決定額　　**（単位 : 百万円）**

水系名	前線豪雨（5/17～19）		平成30年7月豪雨（7/2～8）		前線豪雨（8/5～6）		台風24号（9/30～10/1）	
	箇所	金　額	箇所	金　額	箇所	金　額	箇所	金　額
石狩川	—	—	2	380.727	—	—	—	—
尻別川	—	—	1	94.723	—	—	—	—
北海道開発局計	—	—	**3**	**475.450**	—	—	—	—
米代川	1	131.958	—	—	—	—	—	—
雄物川	3	327.537	—	—	—	—	—	—
最上川	2	193.892	—	—	1	51.025	—	—
東北地方整備局計	**6**	**653.387**	—	—	**1**	**51.025**	—	—
阿賀野川	—	—	—	—	—	—	1	54.299
信濃川	—	—	1	88.174	—	—	—	—
梯川	—	—	1	217.833	—	—	—	—
北陸地方整備局計	—	—	**2**	**306.007**	—	—	**1**	**54.299**
吉井川	—	—	3	199.502	—	—	—	—
高梁川	—	—	5	1,789.144	—	—	—	—
太田川	—	—	4	339.302	—	—	—	—
江の川	—	—	1	53.960	—	—	—	—
中国地方整備局計	—	—	**13**	**2,381.908**	—	—	—	—
吉野川	—	—	1	73.673	—	—	—	—
那賀川	—	—	1	70.115	—	—	—	—
物部川	—	—	3	188.382	—	—	—	—
肘川	—	—	1	54.924	—	—	—	—
重信川	—	—	1	68.493	—	—	—	—
四国地方整備局計	—	—	**7**	**455.587**	—	—	—	—
嘉瀬川	—	—	1	58.605	—	—	—	—
九州地方整備局計	—	—	**1**	**58.605**	—	—	—	—

※一般会計国費ベース（工事諸費を除く）

令和元年災害決定額　　**（単位 : 百万円）**

水系名	台風第19号（令和元年東日本台風）							
	箇所	金　額						
利根川	1	179.720						
関東地方整備局計	**1**	**179.720**						
信濃川	1	97.488						
北陸地方整備局計	**1**	**97.488**						
安倍川	1	64.842						
中部地方整備局計	**1**	**64.842**						

※一般会計国費ベース（工事諸費を除く）

令和２年災害決定額　（単位：百万円）

水系名	令和2年7月豪雨（7/3～31）							
	箇所	金　額						
北上川	1	132.760						
最上川	1	123.940						
東北地方整備局計	**2**	**256.700**						
天竜川	1	477.930						
木曽川	1	272.694						
中部地方整備局計	**2**	**750.624**						
太田川	2	108.266						
高梁川	1	268.934						
江の川	2	229.080						
中国地方整備局計	**5**	**606.280**						

※一般会計国費ベース（工事諸費を除く）

4-3-11　大規模改良工事事業実施河川一覧　（令和３年４月現在）

1）大規模工事（一般河川）

1. 湖沼水位調節施設 ---------- 該当無し

2. 長さ 750m 以上の導水路、放水路または捷水路　（単位：百万円）

整備局名	河川名	工事名	施工箇所名	全体計画概要	※全体事業費	令和2年度当初予算	令和3年度当初予算	備考
北陸	信濃川	大河津分水路	新潟県長岡市、燕市	L=3,300m・Q=9,800m^3/s	120,000	8,475	8,042	
中国	高梁川	小田川合流点付替え	岡山県倉敷市	L=3,400m・Q=2,300m^3/s	38,000	4,646	5,221	激特含む
小計					158,000	13,121	13,263	

3. 面積 150ha 以上の遊水地　（単位：百万円）

整備局名	河川名	工事名	施工箇所名	全体計画概要	※全体事業費	令和2年度当初予算	令和3年度当初予算	備考
北海道	石狩川下流	千歳川遊水地群	江別市、千歳市、北広島市、恵庭市、南幌市、長沼町	A=1,150ha	115,000	0	0	
		北村遊水地	岩見沢市、月形町、新篠津村	A=950ha	70,000	3,161	6,553	
東北	北上川上流	一関遊水地	岩手県一関市等	A=1,450ha	270,000	4,250	3,647	
関東	利根川上流	稲戸井遊水地	茨城県取手市、守谷市	A=448ha	43,600	294	404	
関東	荒川上流	荒川第二・三調節池	埼玉県さいたま市、川越市、上尾市	A=760ha	167,000	1,720	3,714	
近畿	木津川上流	上野遊水地	三重県伊賀市	A=248.5ha	71,700	895	382	
小計					737,300	10,320	14,700	

4. 長さ 150m 以上の堰または床止め ---------- 該当無し

5. 前記各号に掲げる施設に類する施設で建設大臣が指定するもの ---------- 該当無し

（単位：百万円）

全国合計		895,300	23,441	27,963	

※全体事業費は、令和3年3月末時点公表ベース

※事業費ベース

4-3-12　総合治水対策特定河川事業実施河川一覧

（令和３年４月現在）

（単位：百万円）

整備局名	河川名	都府県名	令和2年度 当初予算	令和3年度 当初予算	備考
関東	中川・綾瀬川	埼玉・東京	2,047.000	1,144.000	
	新河岸川	埼玉・東京	40.000	40.000	
	鶴見川	神奈川	1,486.000	1,200.000	
	小計		3,573.000	2,384.000	
近畿	大和川	奈良	1,943.000	1,458.000	
	猪名川	大阪・兵庫	1,028.000	675.000	
	小計		2,971.000	2,133.000	
全国計			6,544.000	4,517.000	

※事業費ベース

4-3-13　総合内水緊急対策特定河川事業実施河川一覧

（令和３年４月現在）

（単位：百万円）

整備局名	河川名	箇所名	全体計画概要	都道府 県名	着手年	※全体 事業費	令和2年度 当初予算	令和3年度 当初予算	備考
九州	筑後川	金丸川 池町川	排水機場 （ポンプ増設 15m^3/s）	福岡県	R3	3,751	－	100.000	
全国計						3,751	－	100.000	

※全体事業費は、令和3年3月末時点公表ベース
※事業費ベース

4-3-14　特定構造物改築事業実施河川一覧

（令和３年４月現在）（単位：百万円）

整備局名	河川名	箇所名	全体計画概要	都道府県名	着手年	※全体事業費	令和2年度当初予算	令和3年度当初予算	備考
関東	荒川下流	京成本線荒川橋梁	高架区間　約0.7km、 橋梁区間　約0.6km、 擁壁・盛土区間　約0.2km	東京	H16	36,400	403.000	591.000	
	渡良瀬川上流	中橋	橋梁架け替え等	栃木	R3	4,814	－	240.700	
中部	庄内川	JR新幹線庄内川橋梁	橋梁架け替え、築堤護岸、 河道掘削、用地補償等	愛知	H14	68,400	135.000	230.000	
	木曽川上流	新水門川排水機場	排水機場改築等	岐阜	R3	24,053	－	150.500	
近畿	淀川	阪神なんば線淀川橋梁	11径間トラス橋　L=758.3m	大阪	H12	50,000	2,078.000	2,295.000	
全国計						183,667	2,616.000	3,507.200	

※全体事業費は、令和3年3月末時点公表ベース
※事業費ベース

4-3-15　土地利用一体型水防災事業実施河川一覧

（令和３年４月現在）（単位：百万円）

整備局名	河川名	箇所名	都道府県名	市町村名	着手年	※全体事業費	令和2年度当初予算	令和3年度当初予算	備考
なし									
全国計									

※全体事業費は、令和3年3月末時点公表ベース
※事業費ベース

4-3-16　総合治水・特定都市河川一覧

No.				総合治水			特定都市河川	
	河川名	水系名	都道府県	事業採択年度	流域治水総合対策協議会発足日	流域整備計画策定年月日（最新）	事業採択年度	流域水害対策計画策定年月日（最新）
1	伏籠川	石狩川（1級）	北海道	昭和54年度	昭和55年7月1日	平成7年3月22日	—	—
2	鶴見川	鶴見川（1級）	東京・神奈川	昭和54年度	昭和55年9月3日	平成元年5月15日	平成17年4月1日	平成19年3月14日
3	新河岸川	荒川（1級）	埼玉・東京	昭和54年度	昭和55年8月12日	平成17年3月31日	—	—
4	中川・綾瀬川	利根川（1級）	埼玉・東京・茨城	昭和55年度	昭和55年8月12日	平成12年7月12日	—	—
5	真間川	利根川（1級）	千葉	昭和54年度	昭和55年12月1日	平成16年2月	—	—
6	神田川	荒川（1級）	東京	昭和63年度	昭和61年12月22日	平成元年5月23日	—	—
7	残堀川	多摩川（1級）	東京	昭和56年度	昭和56年10月21日	昭和57年8月25日	—	—
8	境川（神奈川）	境川（2級）	神奈川・東京	昭和54年度	昭和55年11月7日	平成7年5月	平成26年6月1日	策定中
9	引地川	引地川（2級）	神奈川	昭和54年度	昭和55年11月7日	平成7年5月	平成26年6月1日	平成27年6月5日
10	目久尻川	相模川（1級）	神奈川	昭和56年度	昭和56年9月4日	平成7年5月	—	—
11	巴川	巴川（2級）	静岡	昭和54年度	昭和55年9月10日	平成11年3月26日	平成21年2月6日	平成22年3月26日
12	新川	庄内川（1級）	愛知	昭和54年度	昭和55年9月3日	昭和57年2月15日	平成18年1月1日	平成29年6月2日
13	境川（愛知）	境川（2級）	愛知	昭和57年度	昭和57年7月15日	平成27年4月10日	平成24年4月1日	平成30年10月5日
14	境川（岐阜）	木曽川（1級）	岐阜	昭和63年度	平成元年3月3日	平成27年4月	—	—
15	大和川	大和川（1級）	奈良	昭和57年度	昭和58年2月17日	昭和60年7月12日	—	—
16	猪名川	淀川（1級）	大阪・兵庫	昭和54年度	昭和55年9月27日	昭和57年3月29日	—	—
17	寝屋川	淀川（1級）	大阪	昭和63年度	昭和60年11月20日	平成2年5月17日	平成18年7月1日	平成26年8月5日
18	猿渡川	猿渡川（2級）	愛知	—	—	—	平成24年4月1日	平成30年10月5日

4-3-17　100mm 安心プラン事業一覧

●登録箇所数：24 箇所　　（令和 3 年 4 月現在）

自治体名	水系名	河川名	登録日
富山県、高岡市	庄川 小矢部川	地久子川 谷内川、守山川、四屋川	H25.9.4
石川県、金沢市	犀川 大野川	犀川、高橋川、安原川、木曳川 大野川、浅野川、森下川、弓取川、大宮川、源太郎川、柳瀬川、馬渡川	H25.9.4
静岡県、沼津市	富士川	沼川、高橋川	H25.9.4
静岡県、焼津市	瀬戸川	石脇川	H25.9.4
静岡県、浜松市	天竜川	安間川	H25.9.4
栃木県、鹿沼市	利根川	小藪川	H26.2.4
岐阜県、多治見市	庄内川	土岐川、脇之島川	H26.2.4
静岡県、富士市	富士川	小潤井川、伝法沢川	H26.2.4
愛知県、名古屋市	庄内川	堀川	H26.2.4
愛知県、名古屋市	山崎川	山崎川	H26.2.4
福島県、郡山市	阿武隈川	阿武隈川、逢瀬川、南川、谷田川	H26.9.9
千葉県、茂原市	一宮川	一宮川、梅田川	H27.2.3
長野県、岡谷市	天竜川	塚間川	H27.2.3
静岡県、袋井市	太田川	太田川、小笠沢川	H27.2.3
福岡県、北九州市	紫川	紫川、神嶽川	H27.2.3
佐賀県、佐賀市	筑後川 嘉瀬川	佐賀江川、三間川、黒川、城東川 本庄江、地蔵川	H27.2.3
埼玉県、春日部市	利根川	新方川、会之堀川	H27.11.12
愛知県、東海市	大田川	大田川	H28.2.16
兵庫県、姫路市	八家川	八家川	H29.3.22
茨城県、水戸市	那珂川	桜川、沢渡川	H30.1.31
愛知県、名古屋市	庄内川	堀川	H30.1.31
茨城県、 ひたちなか市	那珂川	中丸川、大川	R1.9.20
広島県、福山市	手城川	手城川、谷地川	R1.9.20
愛知県、名古屋市	山崎川	山崎川	R2.3.31

□：直轄管理河川

4-3-18　事業間連携河川事業一覧（平成 31 年～令和 3 年度予算）

1.　総括表

（単位：百万円）

	補助
平成31年度当初	15,425
令和2年度当初	25,004
令和3年度当初	12,864

2.　河川別

補助

（単位：百万円）

平成31年度当初		
都道府県（事業主体）	河川名	金額
北海道	途別川	110
青森県	十川	140
宮城県	名取川	342
山形県	誕生川	394
福島県	逢瀬川	634
福島県（郡山市）	南川	33
茨城県	沢渡川	50
埼玉県	新方川	656
千葉県	一宮川	562
千葉県	旧江戸川	460
神奈川県	相模川	706
長野県	塚間川	230
長野県	黒沢川	150
富山県	山田川	60
富山県	地久子川	300
富山県	谷内川	300
石川県	大野川	300
石川県	森下川	358
石川県	犀川	1,272

平成31年度当初		
都道府県（事業主体）	河川名	金額
石川県（金沢市）	弓取川	39
石川県（金沢市）	木曳川	42
石川県	高橋川	420
石川県（金沢市）	大宮川	246
石川県	高橋川	40
石川県	動橋川	270
岐阜県	金草川	20
静岡県	大井川	352
静岡県	太田川	100
静岡県	小潤井川	270
静岡県	安間川	130
愛知県（名古屋市）	山崎川	470
愛知県（名古屋市）	堀川	2,050
愛知県	大田川	450
愛知県	天白川	510
愛知県	矢作古川	400
三重県	志登茂川	80
三重県	熊野川	60
京都府	高野川	520

平成31年度当初		
都道府県（事業主体）	河川名	金額
兵庫県	八家川	286
奈良県	葛下川	40
和歌山県	熊野川	90
徳島県	伊沢谷川	110
高知県	高知地区	590
福岡県（北九州市）	紫川	318

平成31年度当初		
都道府県（事業主体）	河川名	金額
福岡県（北九州市）	神嶽川	45
福岡県	沖端川	80
福岡県	塩塚川	120
佐賀県	本庄江	160
宮崎県	有水川	60
合計	49事業	15,425

令和2年度当初		
都道府県（事業主体）	河川名	金額
北海道	途別川	189
青森県	十川	254
宮城県	白石川	122
山形県	誕生川	664
福島県	逢瀬川	398
福島県	逢瀬川（上流）	40
茨城県	沢渡川	200
茨城県	大川	210
茨城県	中丸川	62
埼玉県	新方川	1,172
千葉県	旧江戸川	570
千葉県	一宮川	1,428
神奈川県	相模川	500
神奈川県	早川	10
神奈川県	引地川	520
長野県	黒沢川	150
長野県	塚間川	290
新潟県	鵜川	162

令和2年度当初		
都道府県（事業主体）	河川名	金額
富山県	山田川	160
富山県	地久子川	300
富山県	谷内川	358
石川県	犀川	1,250
石川県	大野川	200
石川県	森下川	406
石川県	高橋川	260
石川県	弓取川	72
石川県	木曳川	75
石川県	大宮川	123
石川県	動橋川	320
岐阜県	金草川	20
静岡県	大井川	200
静岡県	太田川	100
静岡県	安間川	130
静岡県	小潤井川	270
静岡県	坂口谷川	490
愛知県	天白川	70

令和2年度当初		
都道府県（事業主体）	河川名	金額
愛知県	大田川	30
愛知県	矢作川	636
愛知県（名古屋市）	堀川	2,664
愛知県（名古屋市）	山崎川	380
三重県	熊野川	20
三重県	志登茂川	50
京都府	高野川	692
大阪府	大阪広域ブロック	742
大阪府（大阪市）	大阪西部地区	1,016
兵庫県	八家川	384
奈良県	葛下川	68
和歌山県	熊野川	130
広島県	谷地川	51

令和2年度当初		
都道府県（事業主体）	河川名	金額
広島県	手城川	240
徳島県	伊沢谷川	100
徳島県	撫養川	190
香川県	高松地区	140
愛媛県	肱川	278
高知県	高知地区	4,430
福岡県	沖端川	250
福岡県	塩塚川	100
福岡県（北九州市）	紫川	198
福岡県（北九州市）	神嶽川	240
佐賀県	本庄江	120
宮崎県	有水川	110
合計	61事業	25,004

令和3年度当初		
都道府県（事業主体）	河川名	金額
福島県	逢瀬川（上流）	200
茨城県	沢渡川	200
茨城県	大川	180
茨城県	中丸川	50
埼玉県	新方川	400
千葉県	旧江戸川	600
千葉県	一宮川	640
神奈川県	相模川	290
神奈川県	早川	70
神奈川県	引地川	678
新潟県	鵜川	58

令和3年度当初		
都道府県（事業主体）	河川名	金額
富山県	地久子川	300
富山県	谷内川	250
石川県	犀川	434
石川県	大野川	110
石川県	森下川	100
石川県	高橋川	148
石川県	弓取川	54
石川県	木曳川	9
石川県	大宮川	138
静岡県	大井川	260
静岡県	太田川	130

令和3年度当初		
都道府県（事業主体）	河川名	金額
静岡県	安間川	300
静岡県	小潤井川	250
静岡県	坂口谷川	600
愛知県	大田川	106
愛知県（名古屋市）	堀川	2,100
京都府	高野川	300
大阪府	大阪広域ブロック	304
大阪府（大阪市）	大阪西部地区	910
兵庫県	八家川	330
和歌山県	熊野川	150
広島県	谷地川	102
徳島県	撫養川	50

令和3年度当初		
都道府県（事業主体）	河川名	金額
徳島県	日和佐川	100
徳島県	那賀川	250
香川県	高松地区	200
愛媛県	肱川	422
高知県	高知地区	500
福岡県	沖端川	250
福岡県	塩塚川	100
福岡県（北九州市）	紫川	60
福岡県（北九州市）	神嶽川	81
佐賀県	本庄江	100
合計	44事業	12,864

※上記の他、後進地域特例法適用団体補助率差額がある。
※事業費ベース

4-3-19　大規模特定河川事業一覧（平成 31 年～令和 3 年度予算）

1.　総括表

（単位：百万円）

	補助
平成31年度当初	43,216
令和2年度当初	58,829
令和3年度当初	68,777

2.　河川別

補助

（単位：百万円）

平成31年度当初		
都道府県（事業主体）	河川名	金額
北海道	望月寒川	1,206
北海道	堀株川	300
北海道	富良野川	750
北海道	東八線川	156
北海道	釧路川	102
北海道	中の川	300
北海道	安平川	580
北海道	古丹別川	120
北海道	利別川	300
北海道	秋の川	500
北海道	クサンル川	420
青森県	金木川	270
岩手県	北上川	600
宮城県	長沼川	624
宮城県	渋井川	100
秋田県	太平川	350
秋田県	斉内川	550
山形県	須川	200
山形県	大旦川	300
福島県	右支夏井川	420
茨城県	相野谷川	100

平成31年度当初		
都道府県（事業主体）	河川名	金額
茨城県	中丸川	400
栃木県	武名瀬川	100
栃木県	武子川	40
栃木県	杣井木川	290
群馬県	石田川	400
埼玉県	綾瀬川	550
埼玉県	原市沼川	100
埼玉県	柳瀬川	600
埼玉県	中川	200
千葉県	赤目川	200
東京都	谷沢川	200
東京都	神田川	1,800
東京都	石神井川	480
東京都	境川	600
神奈川県	引地川	3,800
山梨県	芦川	250
山梨県	鎌田川	200
新潟県	中ノ口川	150
新潟県	新井郷川	2,142
富山県	白岩川	174
富山県	坪野川	450

平成31年度当初		
都道府県（事業主体）	河川名	金額
富山県	鴨川	350
静岡県	沼川	2,300
愛知県	砂川	140
愛知県	広田川	1,160
愛知県	柳生川	1,380
岐阜県	境川	350
岐阜県	杭瀬川	40
三重県	相川	150
三重県	神内川	110
福井県	大蓮寺川	300
福井県	底喰川	220
滋賀県	青井川	100
滋賀県	余呉川	370
滋賀県	日野川	250
京都府	戦川	244
京都府	大井手川	200
大阪府	寝屋川	200
兵庫県	杉原川	210
兵庫県	津門川	200
兵庫県	新川・東川	650
兵庫県	明石川	440
兵庫県	水田川	500
奈良県	町並川	490
和歌山県	住吉川	200
和歌山県	根来川	300
和歌山県	芳養川	370
鳥取県	大路川	450
鳥取県	私都川	110
鳥取県	水貫川	60

平成31年度当初		
都道府県（事業主体）	河川名	金額
島根県	湯谷川	290
島根県	塩治赤川	390
岡山県	六間川	80
岡山県	小田川	106
広島県	内神川	350
広島県	福川	260
広島県	手城川	360
山口県	南若川	200
山口県	阿武川	300
山口県	江頭川	200
徳島県	多々羅川	100
徳島県	福井川	200
徳島県	宍喰川	200
徳島県	立江川	100
香川県	本津川	200
香川県	綾川	120
香川県	一の谷川	200
高知県	安芸川	100
高知県	地蔵寺川	120
高知県	志奈弥川	100
高知県	日下川	70
福岡県	多々良川	360
福岡県	那珂川	392
福岡県	瑞梅寺川	200
福岡県	山田川	164
福岡県	花宗川	106
福岡県	西川	234
佐賀県	田手川	208
佐賀県	西田川	286

平成31年度当初		
都道府県（事業主体）	河川名	金額
佐賀県	松浦川	184
佐賀県	晴気川	158
長崎県	有喜川	100
長崎県	郡川	600
熊本県	境川	110
熊本県	黒川	300
熊本県	大鞘川	100
熊本県	天明新川	230
大分県	二串川	100

平成31年度当初		
都道府県（事業主体）	河川名	金額
大分県	山国川	120
大分県	八坂川	300
宮崎県	耳川	100
宮崎県	山田川	100
宮崎県	横市川	570
鹿児島県	新川	730
鹿児島県	神之川	200
合計	116事業	43,216

令和2年度当初		
都道府県（事業主体）	河川名	金額
北海道	望月寒川	1,800
北海道	富良野川	363
北海道	東八線川	156
北海道	堀株川	580
北海道	釧路川	741
北海道	中の川	220
北海道	安平川	440
北海道	古丹別川	360
北海道	利別川	399
北海道	秋の川	420
北海道	クサンル川	380
北海道	伏古別川	204
北海道	チマイベツ川	20
北海道	月寒川	300
北海道	無加川	300
北海道	ピウカ川	81

令和2年度当初		
都道府県（事業主体）	河川名	金額
北海道	湯の川	600
北海道	湯の沢川	100
青森県	金木川	250
青森県	高瀬川	320
青森県	十川	100
岩手県	北上川	320
岩手県	木賊川	130
岩手県	安比川	108
岩手県	南川	462
宮城県	長沼川	416
宮城県	渋井川	62
宮城県	雉子尾川	150
宮城県	七北田川	100
宮城県	南沢川	100
秋田県	太平川	350
秋田県	斉内川	700

令和2年度当初		
都道府県（事業主体）	河川名	金額
秋田県	新城川	108
山形県	須川	200
山形県	大旦川	100
山形県	吉野川	414
山形県	湯尻川	100
福島県	右支夏井川	200
福島県	只見川	600
福島県	塩野川	200
福島県	濁川	196
福島県	谷田川	200
茨城県	相野谷川	220
茨城県	中丸川	400
栃木県	武名瀬川	220
栃木県	武子川	40
栃木県	杣井木川	400
栃木県	熊川	68
群馬県	石田川	100
群馬県	利根川	500
群馬県	休泊川	54
埼玉県	柳瀬川	540
埼玉県	綾瀬川	550
埼玉県	原市沼川	50
埼玉県	中川	200
千葉県	赤目川	78
千葉県	一宮川	20
東京都	谷沢川	600
東京都	神田川等	1,700
東京都	石神井川	600
東京都	境川	500

令和2年度当初		
都道府県（事業主体）	河川名	金額
東京都	神田川	302
神奈川県	引地川	400
神奈川県	柏尾川	930
神奈川県	山王川	310
神奈川県	恩田川	406
神奈川県	境川	200
神奈川県	相模川	100
神奈川県	小出川	100
神奈川県	金目川	50
神奈川県	境川	120
神奈川県（横浜市）	帷子川	402
神奈川県（川崎市）	五反田川	1,263
山梨県	芦川	92
山梨県	鎌田川	650
長野県	岡田川	350
長野県	駒沢川	128
新潟県	中ノ口川	190
新潟県	新井郷川	1,860
富山県	白岩川	70
富山県	鴨川	300
富山県	坪野川	320
富山県	沖田川	100
石川県	米町川	100
岐阜県	境川	86
岐阜県	杭瀬川	98
岐阜県	土岐川	110
岐阜県	宮川	26
岐阜県	鳥羽川	110
静岡県	沼川	1,800

令和2年度当初		
都道府県（事業主体）	河川名	金額
静岡県	勝間田川	100
静岡県	馬込川	200
愛知県	広田川	810
愛知県	砂川	50
愛知県	柳生川	1,840
愛知県	野府川	150
三重県	相川	228
三重県	神内川	40
三重県	木津川	50
福井県	大蓮寺川	620
福井県	底喰川	170
滋賀県	青井川	180
滋賀県	余呉川	430
滋賀県	日野川	30
滋賀県	姉川・高時川	400
滋賀県	山賀川	50
京都府	戦川	250
京都府	大井手川	300
京都府	鴨川	248
京都府	小西川	200
大阪府	寝屋川	1,350
大阪府	寝屋川	70
大阪府	恩智川	400
大阪府	余野川	148
大阪府	大川	20
大阪府	牛滝川	206
大阪府	穂谷川	80
兵庫県	杉原川	200
兵庫県	水田川	300

令和2年度当初		
都道府県（事業主体）	河川名	金額
兵庫県	津門川	2,108
兵庫県	新川・東川	350
兵庫県	明石川	200
兵庫県	新川・東川	40
兵庫県	夢前川	10
兵庫県	山根川	10
奈良県	町並川	66
奈良県	曽我川	108
奈良県	小金打川	122
奈良県	富雄川	26
和歌山県	住吉川	300
和歌山県	根来川	100
和歌山県	芳養川	324
和歌山県	古川	186
和歌山県	亀の川	350
和歌山県	日方川	366
鳥取県	大路川	366
鳥取県	私都川	20
鳥取県	水貫川	200
鳥取県	塩見川	132
鳥取県	砂田川	38
島根県	湯谷川	242
島根県	塩冶赤川	530
島根県	中川	50
岡山県	六間川	62
岡山県	小田川	80
岡山県	備中川	196
岡山県	滝川	82
岡山県	旭川	120

令和2年度当初		
都道府県（事業主体）	河川名	金額
広島県	内神川	106
広島県	福川	150
広島県	手城川	570
山口県	南若川	150
山口県	阿武川	152
山口県	江頭川	350
山口県	島田川	200
山口県	中川	200
徳島県	福井川	200
徳島県	宍喰川	240
徳島県	立江川	140
徳島県	多々羅川	190
徳島県	那賀川	10
香川県	本津川	150
香川県	綾川	150
香川県	一の谷川	200
愛媛県	肱川	216
高知県	安芸川	64
高知県	地蔵寺川	110
高知県	志奈弥川	60
高知県	日下川	130
福岡県	多々良川	230
福岡県	那珂川	360
福岡県	瑞梅寺川	250
福岡県	山田川	150
福岡県	花宗川	200
福岡県	西川	172
佐賀県	寒水川	50
佐賀県	田手川	490

令和2年度当初		
都道府県（事業主体）	河川名	金額
佐賀県	中池江川	150
佐賀県	西田川	210
佐賀県	浜川	102
佐賀県	松浦川	300
佐賀県	晴気川	188
長崎県	有喜川	50
長崎県	郡川	150
長崎県	江ノ浦川	282
長崎県	釣道川	150
熊本県	境川	50
熊本県	黒川	56
熊本県	大鞘川	100
熊本県	天明新川	250
熊本県	白川	150
熊本県	潤川	362
大分県	二串川	50
大分県	山国川	90
大分県	八坂川	450
大分県	山国川	214
宮崎県	耳川	100
宮崎県	山田川	364
宮崎県	横市川	320
宮崎県	五十鈴川	150
宮崎県	戸高川	100
宮崎県	小松川	100
宮崎県	広渡川	100
宮崎県	三財川	100
鹿児島県	新川	534
鹿児島県	神之川	200

令和2年度当初		
都道府県（事業主体）	河川名	金額
鹿児島県	大里川	200
鹿児島県	大浦川	100
鹿児島県	雄川	100
鹿児島県	甫木川	100

令和2年度当初		
都道府県（事業主体）	河川名	金額
鹿児島県	市山川	100
鹿児島県	別府川	100
合計	212事業	58,829

令和3年度当初		
都道府県（事業主体）	河川名	金額
北海道	望月寒川	975
北海道	富良野川	27
北海道	東八線川	129
北海道	堀株川	600
北海道	釧路川	534
北海道	中の川	200
北海道	安平川	160
北海道	古丹別川	520
北海道	利別川	90
北海道	秋の川	180
北海道	クサンル川	220
北海道	伏古別川	456
北海道	チマイベツ川	40
北海道	月寒川	402
北海道	無加川	300
北海道	ピウカ川	231
北海道	湯の川	320
北海道	湯の沢川	180
北海道	利根別川	597
北海道	安平川	640
北海道	富良野川	525

令和3年度当初		
都道府県（事業主体）	河川名	金額
北海道	芭露川	780
北海道	別保川	522
青森県	金木川	180
青森県	高瀬川	390
青森県	十川	220
岩手県	北上川	160
岩手県	木賊川	230
岩手県	安比川	300
岩手県	南川	519
岩手県	気仙川	200
宮城県	長沼川	400
宮城県	渋井川	548
宮城県	雉子尾川	100
宮城県	七北田川	100
宮城県	南沢川	100
秋田県	太平川	250
秋田県	斉内川	380
秋田県	新城川	250
秋田県	芋川	142
秋田県	下内川	250
山形県	須川	400

令和3年度当初		
都道府県（事業主体）	河川名	金額
山形県	大旦川	100
山形県	吉野川	260
山形県	湯尻川	400
福島県	右支夏井川	260
福島県	只見川	100
福島県	塩野川	50
福島県	濁川	220
福島県	谷田川	100
福島県	滝川	250
福島県	佐久間川	250
茨城県	相野谷川	320
茨城県	中丸川	300
茨城県	桜川	200
茨城県	恋瀬川	100
栃木県	武名瀬川	50
栃木県	武子川	30
栃木県	杣井木川	50
栃木県	名草川	100
栃木県	旗川	50
栃木県	姿川	100
群馬県	利根川	60
群馬県	男井戸川	120
群馬県	休泊川	80
埼玉県	柳瀬川	240
埼玉県	原市沼川	50
埼玉県	中川	250
千葉県	赤目川	84
千葉県	一宮川	132
千葉県	長門川	350

令和3年度当初		
都道府県（事業主体）	河川名	金額
東京都	境川	1,540
東京都	石神井川	448
神奈川県	柏尾川	264
神奈川県	山王川	890
神奈川県	恩田川	192
神奈川県	境川	550
神奈川県	小出川	1,290
神奈川県	相模川	100
神奈川県	小出川	100
神奈川県	金目川	120
神奈川県	境川	110
神奈川県	境川	176
神奈川県（横浜市）	帷子川	438
神奈川県（横浜市）	今井川	180
神奈川県（川崎市）	五反田川	1,320
山梨県	芦川	142
山梨県	鎌田川	720
山梨県	濁川	150
山梨県	入山川	130
山梨県	渋川	100
山梨県	平等川	90
山梨県	八糸川	50
長野県	岡田川	550
長野県	駒沢川	150
長野県	黒沢川	500
長野県	皿川	60
新潟県	中ノ口川	220
新潟県	新井郷川	1,798
新潟県	浄土川	250

令和3年度当初		
都道府県（事業主体）	河川名	金額
新潟県	大通川	214
富山県	白岩川	50
富山県	鴨川	500
富山県	坪野川	300
富山県	沖田川	100
富山県	泉川	60
石川県	動橋川	100
岐阜県	境川	54
岐阜県	杭瀬川	70
岐阜県	土岐川	110
岐阜県	宮川	14
岐阜県	鳥羽川	150
岐阜県	飛騨川	200
静岡県	沼川	1,700
静岡県	勝間田川	70
静岡県	馬込川	300
愛知県	広田川	392
愛知県	砂川	50
愛知県	柳生川	2,120
愛知県	野府川	440
三重県	相川	270
三重県	神内川	50
三重県	木津川	110
三重県	三滝新川	40
福井県	大蓮寺川	950
福井県	底喰川	162
滋賀県	青井川	150
滋賀県	余呉川	216
滋賀県	日野川	50

令和3年度当初		
都道府県（事業主体）	河川名	金額
滋賀県	姉川・高時川	400
滋賀県	山賀川	120
京都府	戦川	100
京都府	大井手川	200
京都府	鴨川	100
京都府	小西川	200
京都府	七谷川	100
京都府	法川	100
京都府	大谷川	100
大阪府	寝屋川	1,740
大阪府	寝屋川	1,130
大阪府	恩智川	770
大阪府	余野川	86
大阪府	大川	16
大阪府	牛滝川	64
大阪府	穂谷川	38
兵庫県	杉原川	272
兵庫県	水田川	200
兵庫県	津門川	2,400
兵庫県	明石川	500
兵庫県	新川・東川	172
兵庫県	夢前川	294
兵庫県	山根川	100
兵庫県	武庫川	500
奈良県	町並川	158
奈良県	曽我川	76
奈良県	小金打川	40
和歌山県	住吉川	200
和歌山県	根来川	250

令和3年度当初		
都道府県（事業主体）	河川名	金額
和歌山県	芳養川	376
和歌山県	古川	214
和歌山県	亀の川	200
和歌山県	日方川	334
和歌山県	七瀬川	320
鳥取県	大路川	150
鳥取県	私都川	80
鳥取県	水貫川	330
鳥取県	塩見川	250
鳥取県	砂田川	90
島根県	湯谷川	438
島根県	塩冶赤川	580
島根県	中川	110
島根県	玉川	200
岡山県	六間川	50
岡山県	小田川	136
岡山県	備中川	250
岡山県	滝川	94
岡山県	旭川	110
岡山県	笹ヶ瀬川	216
岡山県	砂川	360
岡山県	林田川	80
広島県	内神川	150
広島県	福川	184
山口県	南若川	120
山口県	阿武川	180
山口県	江頭川	330
山口県	島田川	250
山口県	中川	100

令和3年度当初		
都道府県（事業主体）	河川名	金額
山口県	土穂石川	300
徳島県	福井川	150
徳島県	宍喰川	200
徳島県	立江川	160
徳島県	多々羅川	100
徳島県	那賀川	200
徳島県	善蔵川	100
香川県	本津川	160
香川県	綾川	70
香川県	一の谷川	200
香川県	古川	100
香川県	高瀬川・浜堂川	70
愛媛県	肱川	204
愛媛県	立間川・国安川・河内川	70
高知県	安芸川	50
高知県	地蔵寺川	200
高知県	志奈弥川	90
高知県	日下川	288
福岡県	多々良川	400
福岡県	那珂川	398
福岡県	瑞梅寺川	300
福岡県	山田川	90
福岡県	花宗川	200
福岡県	西川	208
佐賀県	寒水川	202
佐賀県	田手川	130
佐賀県	中池江川	120
佐賀県	西田川	200

令和3年度当初		
都道府県（事業主体）	河川名	金額
佐賀県	浜川	88
佐賀県	松浦川	450
佐賀県	晴気川	374
長崎県	有喜川	60
長崎県	郡川	190
長崎県	江ノ浦川	180
長崎県	早岐川	300
熊本県	境川	30
熊本県	黒川	60
熊本県	大鞘川	120
熊本県	天明新川	120
熊本県	白川	42
熊本県	潤川	560
熊本県	木葉川	38
大分県	二串川	180
大分県	山国川	150
大分県	八坂川	250
大分県	山国川	380
大分県	高山川	70

令和3年度当初		
都道府県（事業主体）	河川名	金額
宮崎県	耳川	120
宮崎県	山田川	180
宮崎県	横市川	194
宮崎県	五十鈴川	130
宮崎県	戸高川	100
宮崎県	小松川	120
宮崎県	広渡川	100
宮崎県	三財川	500
鹿児島県	新川	870
鹿児島県	神之川	150
鹿児島県	大里川	150
鹿児島県	大浦川	100
鹿児島県	雄川	100
鹿児島県	甫木川	150
鹿児島県	市山川	100
鹿児島県	別府川	100
鹿児島県	万之瀬川	280
合計	251事業	68,777

※上記の他、後進地域特例法適用団体補助率差額がある。
※事業費ベース

4-3-20　大規模更新河川事業一覧（令和２年～令和３年度予算）

1. 総括表

（単位：百万円）

	補助
令和2年度当初	2,710
令和3年度当初	3,150

2. 河川別

補助

（単位：百万円）

令和2年度当初		
都道府県（事業主体）	河川名	金額
青森県	新田名部川	200
群馬県	大箇野川	344
神奈川県	帷子川	50
神奈川県	早川	70
神奈川県	鶴見川	28
愛知県	蟹江川	50
三重県	釜屋川	50
三重県	堀切川	134
三重県	百々川	100
福井県	江端川	172
福井県	和田川	100
京都府	西羽束師川	132

令和2年度当初		
都道府県（事業主体）	河川名	金額
大阪府	寝屋川（太間排水機場）	78
大阪府	王子川	50
大阪府	旧猪名川	30
大阪府	寝屋川（平野川分水路排水機場）	46
兵庫県	孫太川	452
兵庫県	倭文川	150
岡山県	幸崎川	260
徳島県	多々羅川	140
佐賀県	福所江	74
合計	21事業	2,710

令和3年度当初		
都道府県（事業主体）	河川名	金額
青森県	新田名部川	240
群馬県	大箇野川	240
千葉県	真間川	86
神奈川県	早川	140
神奈川県	鶴見川	42
愛知県	蟹江川	262
三重県	釜屋川	106
三重県	堀切川	34
三重県	百々川	70
福井県	江端川	102
福井県	和田川	44
京都府	西羽束師川	132

令和3年度当初		
都道府県（事業主体）	河川名	金額
大阪府	寝屋川（太間排水機場）	419
大阪府	王子川	24
大阪府	旧猪名川	196
大阪府	寝屋川（平野川分水路排水機場）	25
兵庫県	孫太川	98
兵庫県	倭文川	470
岡山県	幸崎川	146
徳島県	多々羅川	60
佐賀県	福所江	214
合計	21事業	3,150

※上記の他、後進地域特例法適用団体補助率差額がある。
※事業費ベース

4-4　環境事業の概要

4-4-1　総合水系環境整備事業費一覧

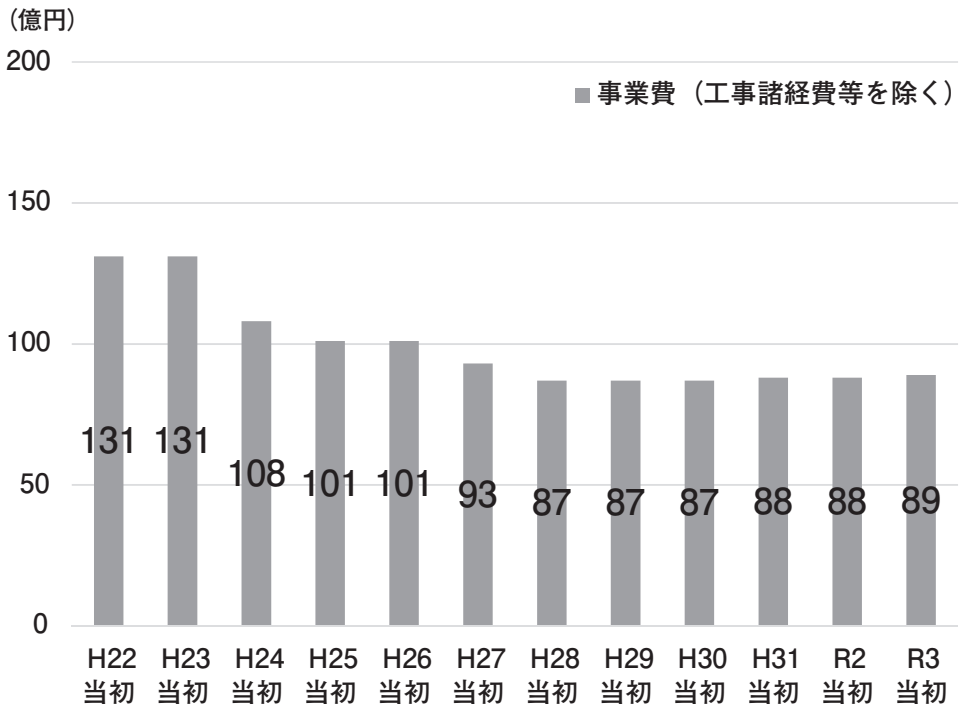

4-4-2　かわまちづくり登録状況

（令和３年３月 31 日時点）

（1）平成 21 年 5 月 22 日 認定

	都道府県名	申請主体	水系名	河川名	計画名	備考
1	北海道	旭川市	石狩川	石狩川	旭川市かわまちづくり	認定
2	北海道	平取町	沙流川	沙流川	平取町かわまちづくり	認定
3	北海道	小樽市	勝納川	勝納川	天神地区外かわまちづくり	認定
4	北海道	浦幌町	十勝川	旧オベトン川	浦幌町市街地地区かわまちづくり	認定
5	北海道	七飯町	折戸川	大沼	大沼公園広場地区かわまちづくり	認定
6	青森県	弘前市	岩木川	土淵川	弘前地区かわまちづくり	認定
7	岩手県	盛岡市	北上川	北上川 中津川	盛岡地区かわまちづくり	認定
8	宮城県	登米市	北上川	北上川	鴇波地区かわまちづくり	認定
9	秋田県	秋田市	雄物川	雄物川	秋田地区かわまちづくり	認定
10	秋田県	大仙市	雄物川	雄物川、玉川、 丸子川、横手川	大曲地区かわまちづくり	認定
11	山形県	朝日町	最上川	最上川	朝日地区かわまちづくり	認定
12	山形県	長井市	最上川	最上川	長井地区かわまちづくり	認定
13	福島県	福島市	阿武隈川	荒川	ふくしま荒川地区かわまちづくり	認定
14	福島県	湯川村 会津坂下町	阿賀野川	阿賀川	佐野目地区かわまちづくり	認定
15	茨城県	筑西市	利根川	小貝川	筑西市かわまちづくり	認定
16	茨城県	取手市	利根川	小貝川 利根川	取手市かわまちづくり	認定
17	茨城県	行方市	利根川	常陸利根川 （霞ヶ浦）	天王崎・沖洲地区かわまちづくり	認定
18	茨城県	水戸市	那珂川	桜川	水戸地区かわまちづくり	認定
19	茨城県	東海村	久慈川	久慈川	東海地区かわまちづくり	認定
20	栃木県	真岡市	利根川	鬼怒川	真岡市かわまちづくり	認定
21	栃木県	さくら市	利根川	鬼怒川	さくら市かわまちづくり	認定
22	群馬県	高崎市	利根川	烏川	高松地区かわまちづくり	認定
23	群馬県 埼玉県	千代田町 熊谷市	利根川	利根川	利根大堰上流地区かわまちづくり	認定
24	埼玉県	北本市	荒川	荒川	北本高尾地区かわまちづくり	認定
25	埼玉県	越谷市	利根川	綾瀬川、元荒川	越谷市地区かわまちづくり	認定
26	千葉県	香取市	利根川	利根川、小野川	佐原地区かわまちづくり	認定
27	千葉県	流山市	利根川	江戸川、坂川、富士川、利根運河、今上落	流山市地区かわまちづくり	認定
28	千葉県	松戸市	利根川	江戸川、坂川、富士川、真間川	松戸市地区かわまちづくり	認定
29	茨城県・ 千葉県	利根川舟運・地域づくり協議会	利根川	利根川、手賀沼、印旛沼、霞ヶ浦	利根川舟運・地域かわまちづくり	認定

	都道府県名	申請主体	水系名	河川名	計画名	備考
30	東京都	東京都	荒川	荒川下流	江戸川区かわまちづくり	認定
			荒川	荒川下流	北区かわまちづくり	認定
			荒川	荒川下流	足立区かわまちづくり	認定
			多摩川	多摩川	大田区かわまちづくり	認定
			荒川	日本橋川	日本橋川かわまちづくり	認定
			古川	渋谷川	渋谷川・古川かわまちづくり	認定
			利根川	中川	中川下流かわまちづくり	認定
			荒川 利根川	隅田川、新河岸川、旧中川、新中川、新芝川、呑川	防災船着場整備によるかわまちづくり	認定
31	東京都	東京都 多摩市	多摩川	乞田川 大栗川	乞田川・大栗川かわまちづくり	認定
32	神奈川県	平塚市	相模川	相模川	平塚市かわまちづくり	認定
33	神奈川県	寒川町	相模川	相模川	寒川町かわまちづくり	認定
34	神奈川県	川崎市	多摩川	多摩川	川崎市かわまちづくり	認定
35	山梨県	増穂町	富士川	富士川	増穂地区かわまちづくり	認定
36	長野県	長野市	信濃川	千曲川	長沼・小布施地区かわまちづくり	認定
37	長野県	伊那市	天竜川	天竜川	下新田・伊那地区かわまちづくり	認定
38	新潟県	関川村	荒川	荒川	高瀬・湯沢地区かわまちづくり	認定
39	新潟県	新潟市	信濃川 阿賀野川	通船川 阿賀野川	新潟市かわまちづくり	認定
40	新潟県	長岡市	信濃川	信濃川	蓮潟地区かわまちづくり	認定
41	富山県	砺波市	庄川	庄川	雄神地区かわまちづくり	認定
42	石川県	金沢市	犀川 大野川	犀川 浅野川	金沢地区かわまちづくり	認定
43	岐阜県	多治見市	庄内川	土岐川	多治見地区かわまちづくり	認定
44	岐阜県	下呂市	木曽川	飛騨川	飛騨川下呂地区かわまちづくり	認定
45	静岡県	磐田市	天竜川	天竜川	天竜川下流左岸地区かわまちづくり	認定
46	静岡県	静岡市	安倍川	安倍川	牛妻地区かわまちづくり	認定
47	愛知県	一宮市	木曽川	木曽川	一宮北部地区かわまちづくり	認定
48	愛知県	清須市	庄内川	庄内川	清須地区かわまちづくり	認定
49	三重県	伊勢市	宮川	宮川・勢田川	伊勢地区かわまちづくり	認定
50	滋賀県	大津市	淀川	瀬田川	瀬田川かわまちづくり	認定 (H24.3変更)
51	大阪府	大阪市	淀川	道頓堀川、旧淀川（大川、堂島川、安治川）、神崎川、城北川	大阪市かわまちづくり	認定
52	大阪府	枚方市	淀川	天野川、穂谷川	枚方市かわまちづくり	認定
53	大阪府	寝屋川市	淀川	寝屋川	寝屋川市かわまちづくり	認定
54	兵庫県	宍粟市	揖保川	揖保川	今宿・中広瀬地区かわまちづくり	認定
55	和歌山県	新宮市	新宮川	熊野川 市田川	新宮地区かわまちづくり	認定
56	和歌山県	橋本市	紀の川	紀の川	橋本地区かわまちづくり	認定

	都道府県名	申請主体	水系名	河川名	計画名	備考
57	島根県	邑南町	江の川	出羽川	出羽川かわまちづくり	認定
58	広島県	広島市	太田川	旧太田川 元安川 京橋川 猿猴川	旧太田川・元安川地区及び京橋川・猿猴川地区かわまちづくり	認定
59	広島県	安芸太田町	太田川	太田川	とごうちかわまちづくり	認定
60	徳島県	北島町	吉野川	今切川	今切川かわまちづくり	認定
61	徳島県	阿南市	那賀川	桑野川	桑野川かわまちづくり	認定
62	徳島県	徳島市	吉野川	新町川 助任川	内町・新町地区かわまちづくり	認定
63	愛媛県	大洲市	肱川	肱川	肱川かわまちづくり	認定
64	福岡県	福岡市	那珂川	那珂川 薬院新川 博多川	那珂川都心部地区かわまちづくり	認定
65	熊本県	球磨村	球磨川	球磨川	淋地区かわまちづくり	認定
66	熊本県	山鹿市	菊池川	菊池川	山鹿地区かわまちづくり	認定 (H24.3変更)
67	沖縄県	那覇市	安里川	久茂地川	旭橋地区かわまちづくり	認定

(2) 平成 21 年 8 月 7 日 認定

	都道府県名	申請主体	水系名	河川名	計画名	備考
68	東京都	日野市	多摩川	多摩川 浅川	日野市かわまちづくり	認定
69	神奈川県	横浜市	大岡川	大岡川 中村川 堀川 堀割川	横浜市かわまちづくり	認定
70	新潟県	三条市	信濃川	信濃川 五十嵐川	上須頃地区かわまちづくり	認定 (H24.3変更)
71	京都府	宇治市	淀川	堂の川	木幡池かわまちづくり	認定
72	京都府	南山城村	淀川	木津川	南山城村地区かわまちづくり	認定
73	奈良県	奈良市	大和川	秋篠川 佐保川	佐保、西の京地区かわまちづくり	認定
74	奈良県	大和郡山市	大和川	佐保川	大和郡山市かわまちづくり	認定
75	広島県	広島市	太田川	古川	古川かわまちづくり	認定
76	福岡県	北九州市	紫川 板櫃川 撥川	紫川 板櫃川 撥川	紫川小倉都心・板櫃川沿川・撥川黒崎副都心地区かわまちづくり	認定
77	福岡県	芦屋町	遠賀川	遠賀川	遠賀川山鹿地区かわまちづくり	認定
78	福岡県	大任町	遠賀川	彦山川	大任地区かわまちづくり	認定
79	佐賀県	伊万里市	松浦川	松浦川	桃川地区かわまちづくり	認定
80	大分県	大分市	大分川	裏川	裏川かわまちづくり	認定
81	大分県	日田市	筑後川	筑後川	日田地区かわまちづくり	認定

(3) 平成 22 年 9 月 24 日 登録

	都道府県名	申請主体	水系名	河川名	計画名	備考
82	北海道	北見市	常呂川	小石川	北見市東部地区かわまちづくり	登録
83	福島県	本宮市	阿武隈川	阿武隈川	本宮地区かわまちづくり	登録
84	山形県	庄内町	最上川	最上川・立谷沢川	清川地区かわまちづくり	登録
85	山形県	河北町	最上川	最上川	河北町かわまちづくり	登録
86	静岡県	富士市	富士川	富士川	雁堤・木島地区かわまちづくり	登録
87	埼玉県	草加市	利根川	綾瀬川	草加市かわまちづくり	登録 (H23.3変更)
88	新潟県	糸魚川市	姫川	姫川	寺島地区かわまちづくり	登録
89	新潟県	見附市 三条市	信濃川	刈谷田川	刈谷田川かわまちづくり	登録
90	岐阜県	美濃加茂市	木曽川	木曽川	美濃加茂地区かわまちづくり	登録
91	広島県	三次市	江の川	江の川 馬洗川 西城川	三次市三川合流部かわまちづくり	登録
92 ～ 95	徳島県	三好市 美馬市 つるぎ市 東みよし市	吉野川	吉野川	芝生地区かわまちづくり	登録

(4) 平成 23 年 3 月 31 日 登録

	都道府県名	申請主体	水系名	河川名	計画名	備考
96	福島県	塙町	久慈川	久慈川 川上川	塙町かわまちづくり	登録
97	京都府	亀岡市	淀川	桂川	保津川かわまちづくり	登録
98	大阪府	箕面市	淀川	箕面川	箕面市かわまちづくり	登録
99	鹿児島県	薩摩川内市	川内川	川内川	向田地区かわまちづくり	登録
100	鹿児島県	伊佐市	川内川	川内川	湯之尾地区かわまちづくり	登録

(5) 平成 24 年 2 月 15 日 登録

	都道府県名	申請主体	水系名	河川名	計画名	備考
101	北海道	弟子屈町	釧路川	釧路川	弟子屈地区かわまちづくり	登録
102	山形県	山形市	最上川	須川	須川かわまちづくり	登録
103	茨城県	阿見町	利根川水系	霞ヶ浦	阿見地区かわまちづくり	登録
104	千葉県	大多喜町	養老川	養老川	老川地域かわまちづくり	登録
105	茨城県	潮来市	利根川	前川	前川かわまちづくり	登録
106	熊本県	上益城郡 御船町	緑川	御船川	御船地区かわまちづくり	登録
107	福岡県	筑後市 みやま市	矢部川	矢部川	船小屋地区かわまちづくり	登録

(6) 平成 24 年 12 月 17 日 登録

	都道府県名	申請主体	水系名	河川名	計画名	備考
112	北海道	雄武町	オコツナイ川 ポンオコツナイ川	オコツナイ川 ポンオコツナイ川	雄武町かわまちづくり	登録

(7) 平成 25 年 3 月 29 日 登録

	都道府県名	申請主体	水系名	河川名	計画名	備考
113	山梨県	富士川町	富士川	富士川	富士川町かわまちづくり	登録
114	茨城県	城里町	那珂川	那珂川	かつら地区かわまちづくり	登録
115	大阪府	八尾市	大和川	大和川	若林地区･太田地区かわまちづくり	登録
116	岡山県	岡山市	旭川	旭川	旭川かわまちづくり	登録
117	熊本県	熊本市	白川	白川	熊本駅周辺かわまちづくり	登録
118	熊本県	玉名市	菊池川	菊池川	高瀬地区かわまちづくり	登録
119	宮崎県	延岡市	五ヶ瀬川	五ヶ瀬川 大瀬川	五ヶ瀬川かわまちづくり	登録
120	佐賀県	佐賀市	嘉瀬川	嘉瀬川	尼寺地区かわまちづくり	登録
121	佐賀県	伊万里市	松浦川	松浦川	駒鳴地区かわまちづくり	登録
122	長崎県	諫早市	本明川	本明川	天満・永昌地区かわまちづくり	登録

(8) 平成 25 年 11 月 12 日 登録

	都道府県名	申請主体	水系名	河川名	計画名	備考
123	秋田県	大館市	米代川	米代川	根下戸地区かわまちづくり	登録
124	山形県	三川町	赤川	赤川	三川町かわまちづくり	登録
125	岐阜県	北方町	木曽川	糸貫川	北方町かわまちづくり	登録
126	広島県 山口県	大竹市 和木町	小瀬川	小瀬川	大竹和木かわまちづくり	登録
127	宮崎県	えびの市	川内川	川内川	湯田地区かわまちづくり	登録

(9) 平成 26 年 3 月 26 日 登録

	都道府県名	申請主体	水系名	河川名	計画名	備考
128	北海道	美瑛町	石狩川	美瑛川	美瑛川地区かわまちづくり	登録
129	宮城県	石巻市	北上川	旧北上川	石巻地区かわまちづくり	登録
130	茨城県	常陸大宮市	久慈川	久慈川	久慈川かわまちづくり	登録
131	茨城県	土浦市	利根川	霞ヶ浦、桜川	土浦市かわまちづくり	登録
132	栃木県	足利市	利根川	渡良瀬川	五十部・岩井地区かわまちづくり	登録
133	大阪府	高槻市	淀川	芥川	芥川地区かわまちづくり	登録
134	山口県	防府市	佐波川	佐波川	新橋地区かわまちづくり	登録

	都道府県名	申請主体	水系名	河川名	計画名	備考
135	徳島県	東みよし町	吉野川	吉野川	加茂第一地区かわまちづくり	登録
136	高知県	日高村	仁淀川	仁淀川	江尻地区かわまちづくり	登録
137	宮崎県	高千穂町	五ヶ瀬川	神代川	神代川かわまちづくり	登録

(10) 平成 26 年 12 月 19 日 登録

	都道府県名	申請主体	水系名	河川名	計画名	備考
138	宮城県	名取市	名取川	名取川	閖上地区かわまちづくり	登録
139	滋賀県	守山市	淀川	野洲川	中洲地区かわまちづくり	登録

(11) 平成 27 年 3 月 30 日 登録

	都道府県名	申請主体	水系名	河川名	計画名	備考
140	北海道	天塩郡 天塩町	天塩川	天塩川	天塩かわまちづくり	登録
141	千葉県	成田市,佐倉市,印西市,酒々井町,栄町	利根川	北印旛沼,西印旛沼他	印旛沼流域かわまちづくり	登録
142	東京都	中央区,台東区,墨田区,江東区	荒川	隅田川	「東京の顔」隅田川におけるかわまちづくり	登録
143	山梨県	笛吹市	富士川	笛吹川	笛吹市かわまちづくり	登録
144	愛知県	岡崎市	矢作川	乙川	乙川リバーフロント地区かわまちづくり	登録
145	福岡県	久留米市	筑後川	筑後川	宮ノ陣地区かわまちづくり	登録
146	佐賀県	唐津市	松浦川	松浦川	河口部地区かわまちづくり	登録
147	熊本県	甲佐町	緑川	緑川	甲佐地区かわまちづくり	登録
148	熊本県	八代市	球磨川	球磨川	新萩原橋周辺地区かわまちづくり	登録

(12) 平成 28 年 3 月 28 日 登録

	都道府県名	申請主体	水系名	河川名	計画名	備考
149	北海道	網走市	網走川	網走川	網走かわまちづくり	登録
150	東京都	葛飾区	利根川	江戸川	葛飾区かわまちづくり	登録
151	山梨県	山梨市	富士川	笛吹川	山梨市かわまちづくり	登録
152	新潟県	新潟市	信濃川	信濃川	信濃川やすらぎ堤かわまちづくり	登録
153	静岡県	田方郡 函南町	狩野川	狩野川	函南町塚本地区かわまちづくり	登録
154	岐阜県	大垣市	木曽川水系	水門川	大垣市かわまちづくり	登録
155	鳥取県	境港市	斐伊川	斐伊川（中海）	夕日ヶ丘地区中海かわまちづくり	登録
156	福岡県	田川市	遠賀川	彦山川,中元寺川,金辺川	田川地区かわまちづくり	登録
157	宮崎県	都城市	大淀川	大淀川	都城地区かわまちづくり	登録

(13) 平成 29 年 3 月 30 日 登録

	都道府県名	申請主体	水系名	河川名	計画名	備考
158	北海道	名寄市 下川町	天塩川	名寄川	名寄川地区かわまちづくり	登録
159	青森県	むつ市	田名部川	田名部川 新田名部川	田名部川かわまちづくり	登録
160	秋田県	能代市	米代川	米代川	二ツ井きみまち地区かわまちづくり	登録
161	茨城県	下妻市	利根川	鬼怒川,小貝川	下妻市かわまちづくり	登録
162	茨城県	常総市	利根川	鬼怒川,小貝川	常総市かわまちづくり	登録
163	茨城県	那珂市	那珂川	那珂川	戸多地区かわまちづくり	登録
164	東京都	大田区	多摩川	多摩川	羽田空港跡地かわまちづくり	登録
165	静岡県	島田市	大井川	大井川	大井川宝来地区かわまちづくり	登録
166	岐阜県	可児市	木曽川	木曽川	可児市かわまちづくり	登録
167	鹿児島県 宮崎県	薩摩川内市,さつま町,伊佐市,湧水町,えびの市	川内川	川内川	川内川水系かわまちづくり	登録
168	鹿児島県	鹿屋市	肝属川	姶良川	吾平地区かわまちづくり	登録
169	福岡県	大牟田市	諏訪川	諏訪川	諏訪川かわまちづくり	登録

(14) 平成 30 年 3 月 26 日 登録

	都道府県名	申請主体	水系名	河川名	計画名	備考
170	北海道	音更町 池田町 幕別町	十勝川	十勝川	十勝川中流域かわまちづくり	登録
171	北海道	帯広市	十勝川	十勝川	帯広市かわまちづくり	登録
172	北海道	栗山町	石狩川	雨煙別川	雨煙別川かわまちづくり	登録
173	北海道	当別町	石狩川	当別川	当別川かわまちづくり	登録
174	北海道	砂川市	石狩川	石狩川	砂川地区かわまちづくり	登録
175	北海道	恵庭市	石狩川	漁川	恵庭かわまちづくり	登録
176	福島県	桑折町	阿武隈川	阿武隈川	桑折地区かわまちづくり	登録
177	福島県	湯川村 会津坂下町	阿賀野川	阿賀川	佐野目地区かわまちづくり（第２期）	登録
178	埼玉県	越谷市	利根川	元荒川、新方川	越谷市かわまちづくり	登録
179	神奈川県	横浜市	鶴見川	鶴見川 早淵川	鶴見川かわまちづくり	登録
180	長野県	長野県 岡谷市 諏訪市 下諏訪町	天竜川	諏訪湖	諏訪湖かわまちづくり	登録
181	長野県	上田市	信濃川	千曲川	上田市千曲川×依田川地区かわまちづくり	登録
182	岐阜県	富加町	木曽川	川浦川	富加町かわまちづくり	登録

	都道府県名	申請主体	水系名	河川名	計画名	備考
183	愛知県	豊田市	矢作川	矢作川	矢作川かわまちづくり	登録
184	愛知県	愛西市	木曽川	木曽川、長良川	愛西市かわまちづくり	登録
185	兵庫県	有馬温泉まちづくり基本計画実行委員会	武庫川	有馬川	有馬川かわまちづくり	登録
186	岡山県	和気町	吉井川	吉井川	和気町かわまちづくり	登録
187	広島県	福山市	芦田川	芦田川	千代田地区かわまちづくり	登録
188	徳島県	那珂川水源地域ビジョン推進会議	那賀川	那賀川	那賀川かわまちづくり	登録
189	福岡県	久留米市	筑後川	高良川	高良川かわまちづくり	登録
190	佐賀県	佐賀市	嘉瀬川	嘉瀬川	嘉瀬川ダム地区かわまちづくり	登録
191	熊本県	八代市	球磨川	球磨川	球磨川・坂本地区かわまちづくり	登録

(15) 平成 31 年 3 月 8 日 登録

	都道府県名	申請主体	水系名	河川名	計画名	備考
192	山形県	寒河江市	最上川	最上川	寒河江地区かわまちづくり	登録
193	山形県	鶴岡市	赤川	赤川	鶴岡市赤川かわまちづくり	登録
194	山形県	最上小国川清流未来振興機構	最上川	最上小国川	最上小国川かわまちづくり	登録
195	茨城県	結城市 下妻市 常総市 守谷市 筑西市 つくばみらい市	利根川	鬼怒川小貝川	鬼怒川・小貝川かわまちづくり	登録
196	群馬県	みなかみ町	利根川	利根川	みなかみ町かわまちづくり	登録
197	埼玉県	さいたま市	利根川	綾瀬川	さいたま市かわまちづくり	登録
198	埼玉県	志木市	荒川	新河岸川 柳瀬川	志木市かわまちづくり	登録
199	長野県	長野市 須坂市 中野市 飯山市 小布施町	信濃川	千曲川	千曲川北信５市町かわまちづくり	登録
200	静岡県	菊川市	菊川	菊川	菊川かわまちづくり	登録
201	愛知県	蟹江町	日光川	蟹江川	蟹江川かわまちづくり	登録
202	京都府	宇治市	淀川	宇治川	宇治市天ケ瀬ダムかわまちづくり	登録
203	京都府	和束町	淀川	木津川	和束町木津川かわまちづくり	登録
204	大阪府	堺市	大和川	大和川	堺市かわまちづくり	登録

	都道府県名	申請主体	水系名	河川名	計画名	備考
205	三重県	名張かわまちづくり協議会	淀川	名張川	名張かわまちづくり	登録
206	大阪府	泉佐野市	樫井川	樫井川	樫井川かわまちづくり	登録
207	鳥取県	米子市	斐伊川	中海（斐伊川）	中海・錦海かわまちづくり	登録
208	島根県	雲南市	斐伊川	斐伊川	木次地区斐伊川かわまちづくり	登録
209	愛媛県	松山市 東温市 松前町 砥部町	重信川	重信川 石手川	重信川かわまちづくり	登録
210	福岡県	中間市	遠賀川	遠賀川	遠賀川中間地区かわまちづくり	登録
211	熊本県	菊池市	菊池川	迫間川	菊池市かわまちづくり	登録
212	大分県	竹田市	大分川	芹川	芹川かわまちづくり	登録
213	大分県	竹田市	大野川	玉来川	玉来川かわまちづくり	登録

(16) 令和 2 年 3 月 13 日 登録

	都道府県名	申請主体	水系名	河川名	計画名	備考
214	北海道	岩見沢市	石狩川	利根別川	利根別川かわまちづくり	登録
215	北海道	函館市	松倉川	松倉川	松倉川かわまちづくり	登録
216	岩手県	一関市	北上川	北上川磐井川	一関地区かわまちづくり	登録
217	福島県	玉川村	阿武隈川	阿武隈川	玉川村乙字ヶ滝かわまちづくり	登録
218	東京都	多摩市	多摩川	多摩川	聖蹟桜ヶ丘かわまちづくり	登録
219	東京都	墨田区	荒川	北十間川	北十間川かわまちづくり	登録
220	山梨県	市川三郷町	富士川	笛吹川	市川三郷町かわまちづくり	登録
221	石川県	金沢市	大野川	浅野川	金沢地区かわまちづくり	登録
222	長野県	高森町	天竜川	天竜川	天竜川高森かわまちづくり	登録
223	静岡県	伊豆の国市	狩野川	狩野川	伊豆の国市かわまちづくり	登録
224	島根県	松江市	斐伊川	斐伊川（宍道湖・大橋川）	宍道湖・大橋川かわまちづくり	登録
225	愛媛県	大洲市	肱川	肱川	肱川かわまちづくり（第1期）	登録
226	福岡県 大分県	吉富町 上毛町 中津市	山国川	山国川中津川	山国川下流地区かわまちづくり	登録
227	福岡県	うきは市	筑後川	筑後川	大石かわまちづくり	登録
228	熊本県	熊本市	白川	白川	白川熊本市街部かわまちづくり	登録
229	熊本県	人吉市	球磨川	球磨川	球磨川・人吉地区かわまちづくり	登録

(17) 令和３年３月19日 登録

	都道府県名	申請主体	水系名	河川名	計画名	備考
230	岩手県	西和賀町	北上川	和賀川	西和賀町かわまちづくり	登録
231	茨城県	つくば霞ヶ浦りんりんロード利活用推進協議会	利根川	常陸利根川	つくば霞ヶ浦りんりんロードかわまちづくり	登録
232	静岡県	島田市	大井川	大井川	大井川蓬莱橋右岸かわまちづくり	登録
233	岐阜県	岐阜市	木曽川	長良川	ぎふ長良川鵜飼かわまちづくり	登録
234	岐阜県	中津川市	木曽川	千旦林川	中津川市かわまちづくり	登録
235	岐阜県	北方町	木曽川	天王川	天王川曲路地区かわまちづくり	登録
236	兵庫県	大部・河合地区かわまちづくり協議会	加古川	加古川	大部・河合地区かわまちづくり	登録
237	岡山県	倉敷市	高梁川	小田川	小田川かわまちづくり	登録
238	高知県	本山町 土佐町 大川村	吉野川	吉野川	早明浦ダム周辺地区かわまちづくり	登録

4-4-3　子供の水辺再発見プロジェクト

【子どもの水辺再発見プロジェクト】

（令和３年３月31日時点）

年度別登録数

子どもの水辺登録数（件数）		
H12年度	23	23
H13年度	22	45
H14年度	82	127
H15年度	34	161
H16年度	47	208
H17年度	19	227
H18年度	21	248
H19年度	13	261
H20年度	21	282
H21年度	3	285
H22年度	5	290
H23年度	3	293
H24年度	2	295
H25年度	3	298
H26年度	2	300
H27年度	2	302
H28年度	0	302
H29年度	0	302
H30年度	3	305
R1年度	0	305
R2年度	0	305
登録数　計	305	

子どもの水辺登録数の推移（件数）

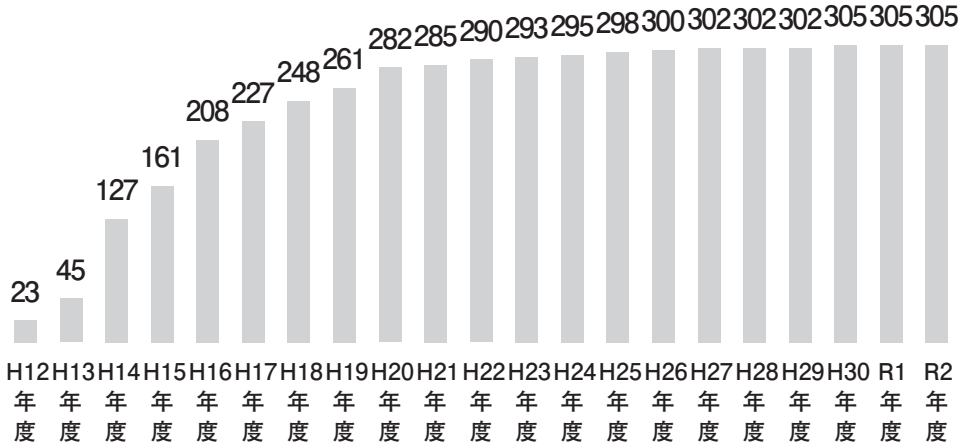

事務局	
河川管理者	58
教育関係者	51
市町村	104
市民団体等	92
計	305

事務局

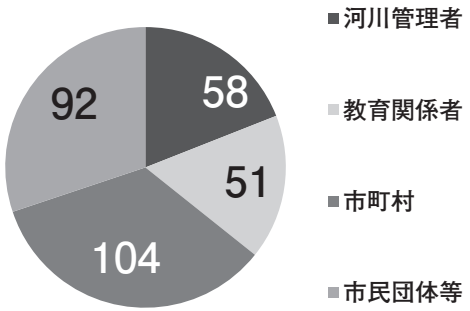

ブロック別登録数

ブロック別	登録数	県別	登録数
北海道	40	北海道	40
東北	20	青　森	4
		岩　手	1
		宮　城	3
		秋　田	4
		山　形	7
		福　島	1
関東	56	茨　城	5
		栃　木	4
		群　馬	3
		埼　玉	3
		千　葉	3
		東　京	24
		神奈川	9
		山　梨	5
北陸	15	新　潟	7
		富　山	3
		石　川	0
		福　井	5
中部	55	長　野	16
		岐　阜	8
		静　岡	10
		愛　知	15
		三　重	6

ブロック別	登録数	県別	登録数
近畿	17	滋　賀	4
		京　都	3
		大　阪	5
		兵　庫	1
		奈　良	3
		和歌山	1
中国	42	鳥　取	11
		島　根	7
		岡　山	10
		広　島	9
		山　口	5
四国	15	徳　島	5
		香　川	1
		愛　媛	5
		高　知	4
九州・沖縄	45	福　岡	12
		佐　賀	0
		長　崎	2
		熊　本	12
		大　分	5
		宮　崎	11
		鹿児島	3
		沖　縄	0
計	305	計	305

4-4-4　水辺の楽校プロジェクト

（令和３年３月31日時点）

	地整名	都道府県名	市町村名	水系名	河川名	登録年度
1	北海道	北海道	札幌市	石狩川	真駒内川	8
2	北海道	北海道	留萌市	留萌川	留萌川	8
3	北海道	北海道	赤平市	石狩川	空知川	8
4	北海道	北海道	岩見沢市	石狩川	旧美唄川	8
5	北海道	北海道	むかわ町	鵡川	鵡川	8
6	北海道	北海道	帯広市	十勝川	帯広川	8
					柏林台川	
					ウツベツ川	
7	北海道	北海道	帯広市	十勝川	伏古別川	8
8	北海道	北海道	帯広市	十勝川	売買川	8
9	北海道	北海道	帯広市	十勝川	札内川	8
10	北海道	北海道	帯広市	十勝川	札内川	8
11	北海道	北海道	上富良野町	石狩川	富良野川	8
12	北海道	北海道	中富良野町	石狩川	富良野川	8
13	北海道	北海道	幕別町	十勝川	途別川	8
14	北海道	北海道	上ノ国町	天野川	天野川	8
15	北海道	北海道	枝幸町	北見幌別川	ペンケナイ川	8
16	北海道	北海道	日高町	沙流川	沙流川	10
17	北海道	北海道	蘭越町	尻別川	尻別川	10
18	北海道	北海道	清水町	十勝川	十勝川	10
19	北海道	北海道	名寄市	天塩川	天塩川	10
20	北海道	北海道	厚真町	厚真川	厚真川	10
21	北海道	北海道	苫前町	古丹別川	古丹別川	10
22	北海道	北海道	小樽市	蘭島川	蘭島川	10
23	北海道	北海道	名寄市	天塩川	天塩川	11
24	北海道	北海道	南富良野町	石狩川	空知川	11
25	北海道	北海道	余市町	ヌッチ川	ヌッチ川	12
26	北海道	北海道	喜茂別町	尻別川	尻別川	12
27	北海道	北海道	恵庭市	石狩川	漁川	13

	地整名	都道府県名	市町村名	水系名	河川名	登録年度
28	北海道	北海道	初山別村	初山別川	初山別川	13
29	北海道	北海道	音更町	十勝川	音更川	13
30	北海道	北海道	池田町	十勝川	利別川	13
31	北海道	北海道	沼田町	石狩川	雨竜川	14
32	北海道	北海道	札幌市	石狩川	望月寒川	19
33	北海道	北海道	標茶市	釧路川	釧路川	19
34	東北	青森県	外ヶ浜町	増川川	増川川	8
35	東北	青森県	外ヶ浜町	湯ノ沢川	湯ノ沢川	8
36	東北	青森県	田子町	馬淵川	相米川	8
37	東北	青森県	七戸町	高瀬川	七戸川	8
38	東北	青森県	八戸市	新井田川	新井田川	8
39	東北	青森県	八戸市	馬淵川	馬淵川	13
40	東北	青森県	岩木町	岩木川	岩木川	16
41	東北	青森県	鶴田町	岩木川	岩木川	18
42	東北	岩手県	花巻市	北上川	稗貫川	8
43	東北	岩手県	久慈市	久慈川	長内川	8
44	東北	岩手県	宮古市	閉伊川	閉伊川	8
					刈屋川	
					飛沢川	
45	東北	岩手県	奥州市	北上川	胆沢川	10
46	東北	岩手県	大船渡市	綾里川	綾里川	10
47	東北	岩手県	住田町	気仙川	気仙川	10
48	東北	岩手県	江刺市	北上川	北上川	16
49	東北	宮城県	石巻市	北上川	旧北上川	8
50	東北	宮城県	大崎市	鳴瀬川	鳴瀬川	8
51	東北	宮城県	仙台市	名取川	広瀬川	8
52	東北	宮城県	仙台市	七北田川	七北田川	8
53	東北	宮城県	白石市	阿武隈川	白石川	8
54	東北	宮城県	涌谷町	北上川	江合川	8

	地整名	都道府県名	市町村名	水系名	河川名	登録年度
55	東北	宮城県	気仙沼市	大川	大川	8
56	東北	宮城県	登米市	北上川	迫川	8
57	東北	宮城県	栗原市	北上川	迫川	8
58	東北	宮城県	本吉町	津谷川	津谷川	10
59	東北	宮城県	大崎市	北上川	蕪栗沼	11
60	東北	宮城県	豊里町	北上川	旧北上川	15
61	東北	秋田県	湯沢市	雄物川	雄物川	16
62	東北	秋田県	大仙市	雄物川	玉川	16
63	東北	山形県	高畠町	最上川	最上川	8
64	東北	山形県	米沢市	最上川	最上川	8
65	東北	山形県	庄内町	最上川	立谷沢川	8
66	東北	山形県	寒河江市	最上川	猿山沢	8
67	東北	福島県	福島市	阿武隈川	阿武隈川	8
68	北陸	福島県	会津美里町	阿賀野川	阿賀川	8
69	東北	福島県	須賀川市	阿武隈川	釈迦堂川	8
70	北陸	福島県	会津若松市	阿賀野川	阿賀川	10
71	関東	茨城県	ひたちなか市	那珂川	下江川	8
72	関東	茨城県	潮来市	利根川	霞ヶ浦	10
73	関東	茨城県	千代川村	利根川	鬼怒川	13
74	関東	茨城県	古河市	利根川	渡良瀬川	14
75	関東	茨城県	稲敷市	利根川	霞ヶ浦	15
76	関東	栃木県	真岡市	利根川	行屋川	10
77	関東	栃木県	佐野市	利根川	秋山川	10
78	関東	栃木県	矢板市	那珂川	宮川	10
79	関東	栃木県	栃木市	利根川	永野川	14
80	関東	栃木県	宇都宮市	利根川	鬼怒川	15
81	関東	栃木県	野木町	利根川	思川	17
82	関東	群馬県	桐生市	利根川	渡良瀬川	10
83	関東	群馬県	前橋市	利根川	牛池川	10
84	関東	群馬県	前橋市	利根川	赤城白川	12

	地整名	都道府県名	市町村名	水系名	河川名	登録年度
85	関東	群馬県	川場村	利根川	桜川	12
86	関東	群馬県	桐生市	利根川	桐生川	16
87	関東	群馬県	藤岡市	利根川	烏・神流川	18
88	関東	埼玉県	朝霞市	荒川	新河岸川	8
89	関東	埼玉県	越谷市	利根川	新方川	8
90	関東	埼玉県	春日部市	利根川	倉松川	8
91	関東	埼玉県	秩父市	荒川	荒川	13
92	関東	埼玉県	川口市	荒川	荒川	20
93	関東	埼玉県	八潮市	利根川	中川	23
94	関東	千葉県	佐原市	利根川	小野川	15
95	関東	東京都	狛江市	多摩川	多摩川	12
96	関東	東京都	日野市	多摩川	浅川	12
97	関東	東京都	日野市	多摩川	浅川	12
98	関東	東京都	昭島市	多摩川	多摩川	13
99	関東	東京都	葛飾区	利根川	中川	14
100	関東	東京都	江戸川区	荒川	荒川	14
101	関東	東京都	府中市	多摩川	多摩川	15
102	関東	東京都	福生市	多摩川	多摩川	15
103	関東	東京都	江戸川区	利根川	江戸川	17
104	関東	東京都	世田谷区	多摩川	多摩川	18
105	関東	東京都	北区	荒川	荒川	18
106	関東	東京都	調布市	多摩川	多摩川	20
107	関東	東京都	稲城市	多摩川	多摩川	20
108	関東	東京都	多摩市	多摩川	多摩川・大栗川・乞田川	21
109	関東	東京都	大田区	多摩川	多摩川	25
110	関東	東京都	大田区	多摩川	多摩川	25
111	関東	東京都	八王子市	多摩川	浅川	26
112	関東	神奈川県	横浜市	鶴見川	梅田川	10
113	関東	神奈川県	平塚市	相模川	相模川	12

	地整名	都道府県名	市町村名	水系名	河川名	登録年度
114	関東	神奈川県	川崎市	多摩川	多摩川	12
115	関東	神奈川県	大和市	引地川	引地川	16
116	北陸	新潟県	神林村	荒川	荒川	8
117	北陸	新潟県	新潟市	阿賀野川	阿賀野川	10
118	北陸	新潟県	新潟市	信濃川	信濃川	10
119	北陸	新潟県	十日町市	信濃川	信濃川	10
120	北陸	新潟県	南魚沼市	信濃川	魚野川	10
121	北陸	新潟県	上越市	関川	円行寺地区	11
122	北陸	新潟県	荒川町	荒川	荒川	12
123	北陸	新潟県	上越市	関川	関川	12
124	北陸	新潟県	新潟市	阿賀野川	新井郷川	13
125	北陸	新潟県	阿賀野市	阿賀野川	阿賀野川	17
126	関東	山梨県	勝沼町	富士川	日川	10
127	関東	山梨県	田富町	富士川	富士川	10
128	関東	山梨県	小菅村	多摩川	宮川	17
129	北陸	長野県	飯山市	信濃川	千曲川	8
130	中部	長野県	駒ヶ根市	天竜川	天竜川	8
131	中部	長野県	豊丘村	天竜川	天竜川	8
132	中部	長野県	大鹿村	天竜川	小渋川	8
133	関東	長野県	四賀村	信濃川	岩井堂川	8
134	関東	長野県	牟礼村	信濃川	前川	8
135	中部	長野県	飯田市	天竜川	天竜川	12
136	北陸	長野県	安曇野市	信濃川	犀川	13
137	北陸	長野県	千曲市	信濃川	千曲川	18
138	北陸	富山県	魚津市	角川	富川	8
139	北陸	富山県	射水市	下条川	下条川	8
140	北陸	富山県	黒部市	吉田川	吉田川	8
141	北陸	富山県	小矢部市	小矢部川	砂川	10
142	北陸	富山県	小矢部市	小矢部川	小矢部川	11
143	北陸	富山県	射水市	庄川	庄川	12

	地整名	都道府県名	市町村名	水系名	河川名	登録年度
144	北陸	富山県	富山市・立山町	常願寺川	常願寺川	12
145	北陸	石川県	川北町	手取川	手取川	8
146	北陸	石川県	志賀町	富来川	うんにゃ谷川	8
147	北陸	石川県	かほく市	大野川	宇ノ気川	8
148	中部	岐阜県	本巣市	木曽川	根尾川	8
149	中部	岐阜県	美濃加茂市	木曽川	木曽川	8
150	中部	岐阜県	山県市	木曽川	鳥羽川	8
151	中部	岐阜県	根尾村	越美山系	根尾東谷川	8
152	中部	岐阜県	多治見市	庄内川	庄内川	8
153	中部	岐阜県	瑞浪市	庄内川	土岐川	8
154	中部	岐阜県	岐阜市	木曽川	戸石川	10
155	中部	岐阜県	海津市・輪之内町	木曽川	長良川	10
156	中部	岐阜県	南濃町	木曽川	揖斐川	10
157	中部	岐阜県	美濃加茂市	木曽川	加瀬田川	11
158	中部	岐阜県	中津川市	木曽川	壁沢川	12
159	中部	岐阜県	瑞穂市・大垣市	木曽川	犀川	16
160	中部	静岡県	伊豆長岡町	狩野川	狩野川	8
161	中部	静岡県	磐田市	天竜川	天竜川	13
162	中部	静岡県	静岡市	安倍川	安倍川	15
163	関東	静岡県	富士宮市	富士川	富士川	18
164	中部	静岡県	浜松市	天竜川	天竜川	18
165	中部	愛知県	岡崎市	矢作川	矢作川	11
166	中部	愛知県	犬山市	木曽川	栗栖川	11
167	中部	愛知県	名古屋市	庄内川	矢田川	18
168	中部	愛知県	名古屋市	庄内川	庄内川	20
169	中部	愛知県	名古屋市	庄内川	矢田川	25
170	中部	三重県	小俣町	宮川	宮川	8
171	中部	三重県	多気町	櫛田川	佐奈川	8
172	中部	三重県	南伊勢町	伊勢路川	伊勢路川	8
173	中部	三重県	桑名市	木曽川	木曽川	10

	地整名	都道府県名	市町村名	水系名	河川名	登録年度
174	中部	三重県	度会郡玉城町	宮川	宮川	25
175	近畿	福井県	福井市	大塚川	大塚川	8
176	近畿	福井県	坂井市	九頭竜川	兵庫川	10
177	近畿	福井県	大野市	九頭竜川	真名川	12
178	近畿	福井県	福井市	九頭竜川	狐川	16
179	近畿	滋賀県	大津市	淀川	三田川	18
180	近畿	滋賀県	大津市	淀川	琵琶湖	20
181	近畿	京都府	綾部市	由良川	由良川	8
182	近畿	京都府	笠置町	淀川	木津川	19
183	近畿	大阪府	堺市	大和川	大和川	18
184	近畿	兵庫県	たつの市	揖保川	揖保川	8
185	近畿	兵庫県	たつの市	揖保川	山根川	20
186	近畿	兵庫県	豊岡市	円山川	出石川	8
187	近畿	兵庫県	和田山町	円山川	円山川	8
188	近畿	兵庫県	養父市	円山川	円山川	8
189	近畿	兵庫県	氷上町	加古川	加古川	8
190	近畿	兵庫県	春日町	由良川	三井庄川	8
191	近畿	兵庫県	小野市	加古川	山田川	10
192	近畿	奈良県	奈良市	大和川	佐保川	8
193	近畿	奈良県	五條市	紀の川	紀の川	10
194	近畿	奈良県	御所市	大和川	古瀬沢	10
195	近畿	奈良県	宇陀市	淀川	宇陀川	18
196	近畿	和歌山県	田辺市	富田川	富田川	8
197	中国	鳥取県	倉吉市	天神川	小鴨川	8
198	中国	鳥取県	倉吉市	天神川	国府川	8
199	中国	鳥取県	三朝町	天神川	三徳川	8
200	中国	鳥取県	鳥取市	千代川	袋川	8
201	中国	鳥取県	鳥取市	千代川	袋川	8
202	中国	鳥取県	伯耆町	日野川	白水川	8
203	中国	鳥取県	鳥取市	千代川	東井谷川	8

	地整名	都道府県名	市町村名	水系名	河川名	登録年度
204	中国	鳥取県	倉吉市	天神川	小鴨川	12
205	中国	鳥取県	米子市	日野川	法勝寺川	30
206	中国	島根県	雲南市	斐伊川	牛ヶ谷川	8
207	中国	島根県	飯南町	斐伊川	御下川	8
208	中国	島根県	安来市	斐伊川	伯太川	8
209	中国	島根県	大田市	潮川	潮川	8
210	中国	島根県	奥出雲町	斐伊川	斐伊川	8
211	中国	島根県	奥出雲町	斐伊川	斐伊川	8
212	中国	島根県	雲南市	斐伊川	斐伊川	12
213	中国	島根県	安来市	斐伊川	木戸川	15
214	中国	鳥取県	倉吉市	天神川	天神川	14
215	中国	鳥取県	日吉津村	日野川	日野川	14
216	中国	鳥取県	伯耆町	日野川	日野川	16
217	中国	島根県	松江市	斐伊川	斐伊川（中海）	19
218	中国	岡山県	総社市	高梁川	高梁川	8
219	中国	岡山県	美作市	吉井川	大谷川	8
220	中国	岡山県	浅口市	里見川	犬飼川	8
221	中国	岡山県	備前市	旭川	大谷川	8
222	中国	岡山県	和気町	吉井川	金剛川	8
223	中国	岡山県	総社市	高梁川	高梁川	12
224	中国	岡山県	倉敷市	高梁川	高梁川	13
225	中国	岡山県	赤磐市	吉井川	吉井川	15
226	中国	広島県	府中市	芦田川	芦田川	8
227	中国	広島県	安芸太田町	太田川	太田川	8
228	中国	広島県	江田島市	その他	八幡川	8
229	中国	広島県	広島市	瀬野川	瀬野川	10
230	中国	広島県	廿日市市	太田川	太田川	10
231	中国	広島県	府中町	太田川	御衣尾川	10
232	中国	広島県	大竹市	小瀬川	小瀬川	11
233	中国	広島県	安芸高田市	江の川	江の川	13

	地整名	都道府県名	市町村名	水系名	河川名	登録年度
234	中国	広島県	安芸高田市	江の川	江の川 本村川	27
235	中国	広島県	広島市	太田川	三篠川	16
236	中国	広島県	三次市	江の川	馬洗川	24
237	中国	山口県	萩市	阿武川	飛石川	8
238	中国	山口県	防府市	佐波川	佐波川	15
239	四国	徳島県	吉野川市	吉野川	吉野川	10
240	四国	徳島県	東みよし町	吉野川	吉野川	11
241	四国	徳島県	美馬市	吉野川	吉野川	16
242	四国	徳島県	三好市	吉野川	祖谷川	17
243	四国	香川県	丸亀市	土器川	土器川	13
244	四国	愛媛県	宇和島市	浦知川	浦知川	8
245	四国	高知県	四万十市	渡川	四万十川	8
246	四国	高知県	日高村	仁淀川	日下川・戸梶川	8
247	四国	高知県	安田町	安田川	安田川	8
248	四国	高知県	中土佐町	久礼川	久礼川・大坂谷川	8
249	四国	高知県	いの町	仁淀川	奥田川	15
250	九州	福岡県	北九州市	板櫃川	板櫃川	8
251	九州	福岡県	福智町	遠賀川	彦山川	8
252	九州	福岡県	福智町	遠賀川	彦山川	19
253	九州	福岡県	久留米市	筑後川	川原川	8
254	九州	福岡県	福岡市	室見川	金屑川	10
255	九州	福岡県	嘉麻市	遠賀川	遠賀川	11
256	九州	福岡県	朝倉市	筑後川	地下川	11
257	九州	福岡県	北九州市	遠賀川	笹尾川	13
258	九州	福岡県	久留米市	筑後川	高良川	20
259	九州	福岡県	田川市	遠賀川	中元寺川	21
260	九州	佐賀県	久保田町	嘉瀬川	嘉瀬川	8
261	九州	佐賀県	唐津市	松浦川	徳須恵川	8
262	九州	佐賀県	唐津市	松浦川	厳木川	8

	地整名	都道府県名	市町村名	水系名	河川名	登録年度
263	九州	佐賀県	伊万里市	松浦川	松浦川	8
264	九州	佐賀県	千代田町	筑後川	城原川	12
265	九州	長崎県	諫早市	本明川	本明川	8
266	九州	長崎県	諫早市	本明川	本明川	8
267	九州	長崎県	諫早市	喜々津川	中里川	8
268	九州	長崎県	波佐見町	川棚川	川棚川	10
269	九州	熊本県	山鹿市	菊池川	菊池川	12
270	九州	熊本県	熊本市	白川	白川	15
271	九州	熊本県	熊本市	白川	白川	19
272	九州	熊本県	嘉島町	緑川	緑川	19
273	九州	大分県	大分市	大野川	乙津川	8
274	九州	大分県	宇佐市	駅館川	中村川	8
275	九州	大分県	豊後高田市	桂川	露川	8
276	九州	大分県	杵築市	津房川	山蔵川	8
277	九州	大分県	臼杵市	臼杵川	左津留川	8
278	九州	大分県	玖珠町	筑後川	太田川	10
279	九州	大分県	佐伯市	番匠川	番匠川	11
280	九州	大分県	中津川市	山国川	中津川	19
281	九州	大分県	日田市	筑後川	庄手川	20
282	九州	宮崎県	宮崎市	大淀川	大淀川	11
283	九州	宮崎県	延岡市	五ヶ瀬川	友内川	12
284	九州	宮崎県	えびの市	川内川	川内川	18
285	九州	鹿児島県	さつま町	川内川	川内川	8
286	九州	鹿児島県	さつま町	川内川	川内川	11
287	九州	鹿児島県	湧水町	川内川	川内川	13
288	九州	鹿児島県	薩摩川内市	川内川	八間川	16

4-4-5　河川水辺の国勢調査実施状況

【河川】河川水辺の国勢調査の実施状況

調査項目	実施年度	1巡目						1巡目の累計	2巡目					2巡目の累計	3巡目					3巡目の累計	4巡目					4巡目の累計	5巡目					5巡目の累計	6巡目				6巡目の累計
		H2	H3	H4	H5	H6	H7		H8	H9	H10	H11	H12		H13	H14	H15	H16	H17		H18	H19	H20	H21	H22		H23	H24	H25	H26	H27		H28	H29	H30	H31	
魚類調査	一級河川数	67	29	36	28	25	27	212	25	21	26	22	27	121	27	20	24	27	28	126	24	31	19	36	15	125	22	31	15	39	15	122	15	26	22	40	103
	二級河川数	0	0	0	21	32	21	74	14	6	22	26	35	103	27	24	25	23	17	116	5	10	23	22	13	73	10	11	13	10	9	53	6	9	13	9	37
	一、二級合計	**67**	**29**	**36**	**49**	**57**	**48**	**286**	**39**	**27**	**48**	**48**	**62**	**224**	**54**	**44**	**49**	**50**	**45**	**242**	**29**	**41**	**42**	**58**	**28**	**198**	**32**	**42**	**28**	**49**	**24**	**175**	**21**	**35**	**35**	**49**	**140**
底生動物調査	一級河川数	0	10	37	27	29	26	129	24	23	24	25	28	124	23	21	26	25	28	123	17	22	28	24	30	121	17	26	20	24	37	124	12	21	26	31	90
	二級河川数	0	0	0	1	3	4	8	0	1	0	0	10	11	2	0	0	0	0	2	0	1	0	4	1	6	6	0	0	1	0	7	0	0	1	2	3
	一、二級合計	**0**	**10**	**37**	**28**	**32**	**30**	**137**	**24**	**24**	**24**	**25**	**38**	**135**	**25**	**21**	**26**	**25**	**28**	**125**	**17**	**23**	**28**	**28**	**31**	**127**	**23**	**26**	**20**	**25**	**37**	**131**	**12**	**21**	**27**	**33**	**93**
河川環境基図調査	一級河川数	0	0	0	0	0	0	0	0	0	0	0	0	0	0	0	0	0	0	0	36	18	17	17	31	119	39	19	17	17	29	121	40	17	17	17	91
	二級河川数	0	0	0	0	0	0	0	0	0	0	0	0	0	0	0	0	0	0	0	0	0	0	0	0	0	0	0	0	0	0	0	0	0	0	0	0
	一、二級合計	**0**	**0**	**0**	**0**	**0**	**0**	**0**	**0**	**0**	**0**	**0**	**0**	**0**	**0**	**0**	**0**	**0**	**0**	**0**	**36**	**18**	**17**	**17**	**31**	**119**	**39**	**19**	**17**	**17**	**29**	**121**	**40**	**17**	**17**	**17**	**91**

調査項目	実施年度	1巡目						1巡目の累計	2巡目					2巡目の累計	3巡目					3巡目の累計	4巡目					4巡目の累計						5巡目の累計
植物調査	一級河川数	0	24	40	30	29	23	146	28	23	19	20	32	122	27	38	6	19	31	121	12	18	15	16	11		11	10	8	15	9	125
	二級河川数	0	0	0	0	0	0	0	0	0	0	0	2	2	2	0	0	0	0	2	0	0	0	0	0		0	0	0	0	0	0
	一、二級合計	**0**	**24**	**40**	**30**	**29**	**23**	**146**	**28**	**23**	**19**	**20**	**34**	**124**	**29**	**38**	**6**	**19**	**31**	**123**	**12**	**18**	**15**	**16**	**11**		**11**	**10**	**8**	**15**	**9**	**125**
鳥類調査	一級河川数	0	8	44	34	28	19	133	29	21	27	19	27	123	28	16	30	26	23	123	14	19	16	8	14		3	24	16	6	7	127
	二級河川数	0	0	0	0	2	3	5	0	0	0	1	7	8	12	6	9	1	0	28	0	0	0	0	0		0	0	0	0	0	0
	一、二級合計	**0**	**8**	**44**	**34**	**30**	**22**	**138**	**29**	**21**	**27**	**20**	**34**	**131**	**40**	**22**	**39**	**27**	**23**	**151**	**14**	**19**	**16**	**8**	**14**		**3**	**24**	**16**	**6**	**7**	**127**
両生爬虫哺乳類調査	一級河川数	0	31	46	35	29	16	157	29	26	26	25	18	124	25	27	27	24	19	122	9	9	11	13	11		6	15	32	5	10	121
	二級河川数	0	0	0	0	0	0	0	0	0	0	0	3	3	1	0	0	0	0	1	0	0	0	0	0		0	0	0	0	0	0
	一、二級合計	**0**	**31**	**46**	**35**	**29**	**16**	**157**	**29**	**26**	**26**	**25**	**21**	**127**	**26**	**27**	**27**	**24**	**19**	**123**	**9**	**9**	**11**	**13**	**11**		**6**	**15**	**32**	**5**	**10**	**121**
陸上昆虫類等調査	一級河川数	0	23	51	38	29	22	163	27	26	20	26	25	124	26	21	29	27	23	126	16	12	22	5	10		5	16	15	14	8	123
	二級河川数	0	0	0	0	0	0	0	0	0	0	0	2	2	2	0	0	0	0	2	0	0	0	0	0		0	0	0	0	0	0
	一、二級合計	**0**	**23**	**51**	**38**	**29**	**22**	**163**	**27**	**26**	**20**	**26**	**27**	**126**	**28**	**21**	**29**	**27**	**23**	**128**	**16**	**12**	**22**	**5**	**10**		**5**	**16**	**15**	**14**	**8**	**123**

調査項目	実施年度	5巡目					6巡目				6巡目の累計
		H23	H24	H25	H26	H27	H28	H29	H30	H31	
植物調査	一級河川数	14	15	15	19	63					
	二級河川数	0	0	0	0	0					
	一、二級合計	**14**	**15**	**15**	**19**	**63**					
鳥類調査	一級河川数	11	19	14	9	45					
	二級河川数	0	0	0	0	0					
	一、二級合計	**11**	**19**	**14**	**9**	**45**					
両生爬虫哺乳類調査	一級河川数	11	9	12	11	45					
	二級河川数	0	0	0	0	0					
	一、二級合計	**11**	**9**	**12**	**11**	**45**					
陸上昆虫類等調査	一級河川数	16	12	20	7	45					
	二級河川数	0	0	0	0	0					
	一、二級合計	**16**	**12**	**20**	**7**	**45**					

※　河川数は原則として「水系」単位で集計しておりますが、大水系である利根川水系、木曽川水系及び淀川水系については大支川単位で集計しています。

※　複数回の調査を実施している場合や巡目における調査年度を変更している場合があります。

※　魚類調査：平成17年以前は「エビ・カニ・貝類」を含む魚介類調査の調査実施河川数です。

※　H18年度以降は、各河川の水系ごとに調査実施しているため、河川環境データベースで公表している河川数とは異なる場合があります。

※　H18年度以降は、魚類調査、底生動物調査、河川環境基図調査は5年に1度、植物調査、鳥類調査、両生類・爬虫類・哺乳類調査、陸上昆虫類等調査は10年に1度の調査。

【ダム湖】河川水辺の国勢調査の実施状況

調査項目	実施年度	1巡目						H2～7の累計	2巡目					H8～12の累計	3巡目					H13～17の累計	4巡目					H18～22の累計	5巡目					H23～27の累計	6巡目			
		H2	H3	H4	H5	H6	H7		H8	H9	H10	H11	H12		H13	H14	H15	H16	H17		H18	H19	H20	H21	H22		H23	H24	H25	H26	H27		H28	H29	H30	H31
魚類調査	国	5	21	16	53	15	3	66	20	19	18	9	5	68	25	21	18	9	4	77	23	26	13	22	2	86	17	30	10	27	4	88	18	30	22	27
	機構	0	8	7	15	0	0	15	14	0	0	0	2	16	15	0	0	0	2	17	4	9	3	4	0	20	4	9	0	8	2	22	4	9	4	4
	県	0	0	0	0	0	0	0	0	0	0	0	0	0	0	0	0	0	0	0	0	0	0	1		1	1	0	0	1	0	2	0	1	1	0
	合計	**5**	**29**	**23**	**68**	**15**	**3**	**81**	**34**	**19**	**18**	**9**	**7**	**84**	**40**	**21**	**18**	**9**	**6**	**94**	**27**	**35**	**16**	**27**	**2**	**107**	**22**	**39**	**10**	**36**	**6**	**112**	**22**	**40**	**27**	**31**
底生動物調査	国	0	0	2	34	51	20	65	19	16	16	11	12	64	20	18	18	14	7	76	17	20	18	13	19	87	9	28	17	11	24	90	11	23	31	16
	機構	0	0	0	1	1	14	15	0	0	0	1	14	15	0	0	0	1	19	20	0	4	8	4	4	20	0	4	8	2	8	22	0	4	9	6
	合計	**0**	**0**	**2**	**35**	**52**	**34**	**80**	**19**	**16**	**16**	**12**	**26**	**79**	**20**	**18**	**18**	**15**	**26**	**96**	**17**	**24**	**26**	**17**	**23**	**107**	**9**	**32**	**25**	**13**	**32**	**112**	**11**	**27**	**40**	**22**
動植物プランクトン	国	0	5	5	28	42	10	64	8	11	3	13	16	51	5	16	7	14	20	63	12	15	16	14	27	80	9	14	13	10	30	76	9	28	20	12
	機構	0	0	0	5	6	5	15	2	0	2	8	6	16	0	0	2	11	7	20	7	0	1	8	4	20	0	0	1	13	6	20	0	4	4	11
	合計	**0**	**5**	**5**	**33**	**48**	**15**	**79**	**10**	**11**	**5**	**21**	**22**	**67**	**5**	**16**	**9**	**25**	**27**	**83**	**19**	**15**	**17**	**22**	**31**	**100**	**9**	**14**	**14**	**23**	**36**	**96**	**9**	**32**	**24**	**23**
基図調査	国																				34	11	13	12	14	82	34	7	20	14	19	92	30	13	20	14
	機構																				6	3	0	0	11	20	7	3	0	0	11	21	8	4	0	0
	合計																				**40**	**14**	**13**	**12**	**25**	**102**	**41**	**10**	**20**	**14**	**30**	**113**	**38**	**17**	**20**	**14**

調査項目	実施年度	1巡目						H2～7の累計	2巡目					H8～12の累計	3巡目					H13～17の累計	4巡目						5巡目					H23～27の累計	5巡目			
		H2	H3	H4	H5	H6	H7		H8	H9	H10	H11	H12		H13	H14	H15	H16	H17		H18	H19	H20	H21	H22		H23	H24	H25	H26	H27		H28	H29	H30	H31
植物調査	国	1	1	20	39	37	17	66	12	12	21	15	10	64	13	20	19	15	13	77	7	7	10	14	7		6	16	8	14	5	89	9	10	19	15
	機構	0	0	0	8	9	0	15	1	5	2	7	0	15	2	6	2	10	0	20	0	0	4	8	1		3	0	5	0	1	22	0	0	6	9
	合計	**1**	**1**	**20**	**47**	**46**	**17**	**81**	**13**	**17**	**23**	**22**	**10**	**79**	**15**	**26**	**21**	**25**	**13**	**97**	**7**	**7**	**14**	**22**	**8**		**9**	**16**	**13**	**14**	**6**	**111**	**9**	**10**	**25**	**24**
鳥類調査	国	0	1	21	45	37	19	66	8	22	19	20	17	67	9	19	26	11	14	76	6	14	15	4	8		2	2	13	21	8	89	7	17	12	9
	機構	0	0	0	8	8	0	15	0	5	3	8	0	16	0	7	4	9	0	20	7	4	5	0	3		1	0	0	0	2	22	7	6	4	0
	合計	**0**	**1**	**21**	**53**	**45**	**19**	**81**	**8**	**27**	**22**	**28**	**17**	**83**	**9**	**26**	**30**	**20**	**14**	**96**	**13**	**18**	**20**	**4**	**11**		**3**	**2**	**13**	**21**	**10**	**111**	**14**	**23**	**16**	**9**
両生爬虫哺乳類調査	国	1	1	21	47	44	10	65	9	17	20	10	23	67	12	21	15	9	22	76	8	3	7	10	14		1	5	25	5	16	87	8	3	9	13
	機構	0	0	0	8	7	0	15	0	3	5	7	1	15	0	4	8	8	0	20	0	0	0	4	0		7	2	8	1	0	22	0	0	0	4
	合計	**1**	**1**	**21**	**55**	**51**	**10**	**80**	**9**	**20**	**25**	**17**	**24**	**82**	**12**	**25**	**23**	**17**	**22**	**96**	**8**	**3**	**7**	**14**	**14**		**8**	**7**	**33**	**6**	**16**	**109**	**8**	**3**	**9**	**17**
陸上昆虫類等調査	国	0	0	16	35	38	13	65	6	9	12	23	21	65	8	9	16	24	19	76	5	6	15	1	11		2	12	14	12	13	90	8	8	15	2
	機構	0	0	0	7	10	0	15	0	2	13	0	0	15	0	3	17	0	0	20	3	0	0	0	1		1	4	2	11	0	22	4	0	0	0
	合計	**0**	**0**	**16**	**42**	**48**	**13**	**80**	**6**	**11**	**25**	**23**	**21**	**80**	**8**	**12**	**33**	**24**	**19**	**96**	**8**	**6**	**15**	**1**	**12**		**3**	**16**	**16**	**23**	**13**	**112**	**12**	**8**	**15**	**2**

※　複数回の調査を実施している場合があるので累計は各年度の合計と一致しない。

4-4-6　河川敷地占用許可準則に基づく都市・地域再生等利用区域の指定数・箇所

都市・地域再生等利用区域一覧　　（令和３年３月31日現在）

No.	河川管理者	河川名	区域名称　（主な利用形態）
1	北海道開発局長	沙流川	平取地域イオル再生事業（水辺空間）
2	北海道開発局長	十勝川	十勝川温泉アクアパーク
3	北海道開発局長	十勝川	十勝川温泉エコロジーパーク
4	北海道開発局長	十勝川	十勝川河川敷多目的施設
5	北海道開発局長	豊平川	豊平川ウォーターガーデン
6	北海道開発局長	石狩川	砂川オアシスパーク（砂川遊水地）
7	東北地方整備局長	置賜野川	長井ダム及びダム湖周辺地区（飲食店等）
8	東北地方整備局長	名取川	閖上かわまちづくり
9	関東地方整備局長	首都圏外郭放水路	首都圏外郭放水路（施設見学、広場）
10	関東地方整備局長	宮ヶ瀬ダム（相模川水系）	宮ヶ瀬ダム
11	関東地方整備局長	多摩川	二子玉川駅周辺地区
12	関東地方整備局長	八ッ場ダム（利根川水系）	八ッ場ダム
13	群馬県知事	利根川	道の駅「みなかみ水紀行館」周辺
14	埼玉県知事	都幾川	ときがわ町「川の広場」（バーベキュー場）
15	埼玉県知事	入間川	飯能市「名栗弁天河原河川広場」（バーベキュー場）
16	埼玉県知事	大落古利根川	大落古利根川河川広場（親水テラス）
17	埼玉県知事	荒川	かわせみ河原（バーベキュー場）
18	埼玉県知事	荒川	親鼻橋河原河川広場（バーベキュー場）
19	埼玉県知事	神流川	秩父瀬神流パークバーベキュー場
20	埼玉県知事	横瀬川	道の駅あしがくぼバーベキュー場
21	埼玉県知事	入間川	飯能河原及び周辺（キャンプ場、バーベキュー場）
22	埼玉県知事	都幾川	都幾川河川敷［ときがわ町グランピングプロジェクト］（キャンプ場、バーベキュー場）
23	埼玉県知事	荒川	秩父ジオグラビティパーク（スカイウォーク）
24	埼玉県知事	入間川	入間川河川敷中央公園（入間川にこにこテラス）

No.	河川管理者	河川名	区域名称　（主な利用形態）
25	埼玉県知事	綾瀬川	大門上池調節池底面広場
26	千葉県知事	新坂川	親水テラス等［新松戸地区］（川床）
27	東京都知事	隅田川	隅田公園オープンカフェ
28	東京都知事	隅田川	隅田川かわてらす（川床）
29	東京都知事	隅田川	隅田川かわてらす（川床）
30	東京都知事	隅田川	隅田川かわてらす（川床）
31	東京都知事	隅田川	隅田川かわてらす
32	東京都知事 墨田区長	隅田川、北十間川	すみだリバーウォーク
33	中央区長	日本橋川	日本橋川かわてらす（川床）
34	江東区長	大横川	大横川かわてらす（川床）
35	品川区長	目黒川	区立大崎橋広場、区立五反田ふれあい水辺広場
36	渋谷区長	渋谷川	渋谷リバーストリート（広場、水景施設）
37	渋谷区長	渋谷川	渋谷リバーストリート（広場、広場に係るファニチャー、鉄道の遺構）
38	墨田区長	北十間川	北十間川親水テラス等
39	港区長	汐留川	竹芝地区
40	山梨県知事	早川	早川町オートキャンプ場
41	山梨県知事	本栖湖	船舶係留施設、キャンプ場等
42	山梨県知事	精進湖	船舶係留施設、イベント施設等
43	山梨県知事	西湖	船舶係留施設、キャンプ場等
44	北陸地方整備局長	信濃川	信濃川やすらぎ堤（広場、イベント施設）
45	北陸地方整備局長	信濃川	三条防災ステーション周辺（広場、イベント施設）
46	新潟県知事	刈谷田川	刈谷田川防災公園（道の駅）
47	新潟県知事	通船川	通船川河口の森区域（舟小屋）
48	新潟県知事	阿賀野川	咲花温泉地域（イベントスペース）
49	新潟県知事	魚野川	穴沢河川公園（イベントスペース）
50	新潟県知事	旧黒川	与板河川緑地
51	福井県知事	足羽川	AQUAテラス

No.	河川管理者	河川名	区域名称　（主な利用形態）
52	中部地方整備局長	狩野川	かのがわ風のテラス（広場、イベント施設）
53	中部地方整備局長	大井川	蓬莱橋周辺地区（広場、イベント施設）
54	中部地方整備局長	狩野川、大場川	伊豆ゲートウェイ函南（川の駅）
55	中部地方整備局長	矢作川	矢作川「白浜・千石公園地区（コアエリア）」（広場、イベント施設）
56	中部地方整備局長	狩野川	狩野川「伊豆の国市神島地区周辺」（仮）
57	中部地方整備局長	長良川	長良川プロムナードエリア
58	岐阜県知事	高原川	ミズベリングin神岡ひだ神岡夏まつり（イベント施設）
59	岐阜県知事	粕川	揖斐川町粕川オートキャンプ場、イベント施設等
60	静岡県知事	都田川	浜名湖舟運（遊覧船事業）
61	愛知県知事	乙川	乙川リバーフロントQURUWA戦略地区（広場、オープンカフェ）
62	愛知県知事	蟹江川	蟹江川須成地区
63	名古屋市長	堀川	納屋橋地区（オープンカフェ、イベント利用）
64	三重県知事	三滝川	三滝川慈善橋市場（広場、売店）
65	滋賀県知事	琵琶湖	白ひげ浜水泳場北部（ウォーターパークおよびこれと一体をなす施設）
66	大阪府知事	大川	八軒家浜（川の駅はちけんや）
67	大阪府知事	堂島川	中之島バンクス（船着場、水上食事施設）
68	大阪府知事	堂島川・大川、土佐堀川	中之島東部（中之島公園、レストラン）
69	大阪府知事	土佐堀川	北浜テラス（川床）
70	大阪府知事	堂島川	若松浜（リバークルーズ）
71	大阪府知事	箕面川	箕面川床
72	大阪府知事	尻無川	尻無川河川広場
73	大阪府知事	安治川	船津橋下流（海の駅）
74	大阪府知事	西除川	狭山池（広場、イベント施設）
75	大阪市長	道頓堀川	とんぼりリバーウォーク（水辺遊歩道）
76	堺市長	内川	内川（堺駅南歩道橋から南蛮橋）右岸

No.	河川管理者	河川名	区域名称　（主な利用形態）
77	兵庫県知事	夢前川	姫路市夢前町山之内地区（広場）
78	兵庫県知事	有馬川	有馬川親水広場等
79	中国地方整備局長	吉井川	吉井川河川公園の休憩所（広場、飲食店）
80	中国地方整備局長	元安川	水辺のコンサート、水辺のオープンカフェ
81	中国地方整備局長	太田川	太田川放水路泊地（カヌー体験教室、カヌー保管庫）
82	中国地方整備局長	元安川	かき船（船上食事施設）
83	中国地方整備局長	旭川	烏城公園（石山公園地区）オープンカフェ
84	中国地方整備局長	旭川	旭川岡山京橋クルーズ
85	広島県知事	京橋川	水辺のオープンカフェ
86	広島県知事	猿猴川	イベント広場等
87	山口県知事	深川川、大寧寺川	長門湯本温泉街川床テラス等
88	徳島県知事	新町川	ひょうたん島遊覧船（広場、イベント施設）
89	九州地方整備局長	川辺川、五木小川	川辺川ダム水没予定地（バンジージャンプ施設、観光農園、キャンプ場等）
90	九州地方整備局長	大瀬川	大貫かわまち交流広場（飲食店、売店、バーベキュー場）
91	九州地方整備局長	筑後川	竹田公園沿い河川敷広場（飲食店、鮎やな）
92	福岡県知事	那珂川、薬院新川	オープンカフェ

4-4-7　河川砂利等採取量一覧

（単位：万 m³）

地区＼年度	H27	H28	H29	H30	R1	備考
北海道	7	12	9	33	37	
東北	25	22	18	19	31	
関東	170	158	130	132	111	
北陸	139	130	120	123	129	
中部	204	262	130	169	204	
近畿	73	67	43	41	69	
中国	3	3	2	2	4	
四国	20	28	27	21	22	
九州	26	23	23	25	24	
計	667	705	502	565	631	

4-4-8　河川における水難事故件数（死者・行方不明）

年　　度	事故件数（人）	うち子供（人）
平成15年度	275	－
平成16年度	256	(42)
平成17年度	234	(33)
平成18年度	251	(28)
平成19年度	260	(45)
平成20年度	235	(27)
平成21年度	251	(33)
平成22年度	256	(14)
平成23年度	267	(13)
平成24年度	238	(34)
平成25年度	237	(19)
平成26年度	249	(29)
平成27年度	235	(23)
平成28年度	250	(20)
平成29年度	174	(17)
平成30年度	197	(10)
令和元年度	225	(15)

※（　）数は、中学生以下の子供を示す。

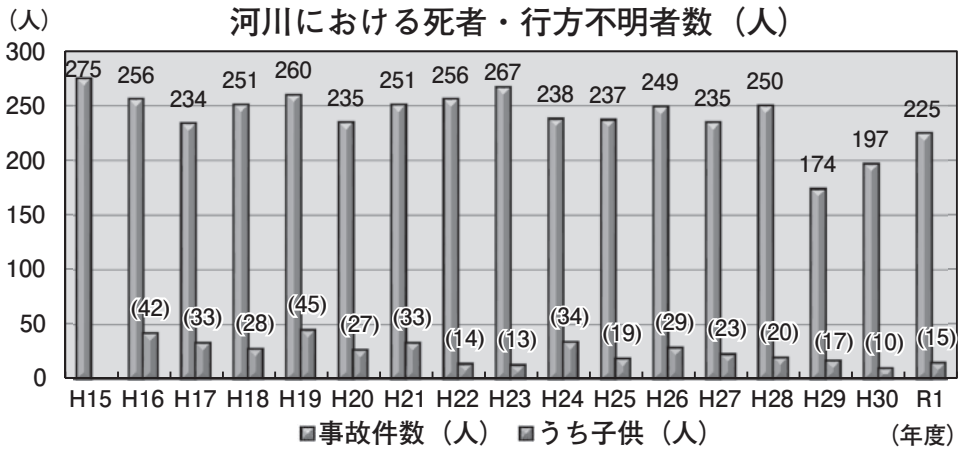

データ出典：警察庁
http://www.npa.go.jp/publications/statistics/safetylife/sounan.html

4-4-9　国管理区間の河川における河川管理者及び市民団体等による塵芥等回収実績

● 国管理区間の河川における河川管理者による塵芥等回収実績

年度	回収量（m^3）
H27	92,339
H28	139,717
H29	203,064
H30	153,665
R1	177,923

● 国管理区間の河川における市民団体等による塵芥等回収実績

年度	回収量（m^3）	延べ参加者数（人）
H27	4,041	591,115
H28	2,342	471,156
H29	4,821	523,779
H30	4,449	435,549
R1	3,487	405,447

V ダ ム

5-1 ダム事業の概要

5-1-1 ダム事業の予算・施工箇所数

(a) 事業別内訳表（平成 31 ～令和 3 年度予算）　（単位：百万円）

		平成31年度当初	令和2年度当初	令和3年度当初
直轄	多目的ダム建設	102,414.939	89,474.061	84,145.314
	河川総合開発	29,263.877	41,180.256	43,673.152
	流況調整河川	2,317.063	3,069.638	1,811.476
	水資源開発事業交付金	35,236.000	35,894.000	34,974.000
	堰堤改良	3,560.229	4,423.808	4,527.000
	堰堤維持	56,091.673 (57,073.673)	58,485.462 (60,794.462)	58,700.592
	河川総合開発事業調査	264.675	259.675	258.275
	直轄計	229,148.456 (230,130.456)	232,786.900 (235,095.900)	228,089.809 (169,389.217)
補助	河川総合開発	10,301.000	7,073.000	6,988.000
	治水ダム等建設	14,672.000	16,591.000	14,900.000
	補助計	24,973.000	23,664.000	21,888.000
合計		254,121.456 (255,103.456)	256,450.900 (258,759.900)	249,977.809 (191,277.217)

※直轄には上記の他、治水事業調査費がある。
※補助には上記の他、後進地域特例法適用団体補助率差額がある。
※一般会計国費ベース（工事諸費等を除く）
※（　）は臨時特別による措置を含む

(b) 箇 所 数 （ 事 業 数 ）

区分		平成31年度			令和2年度			令和3年度		
		継続	新規	計	継続	新規	計	継続	新規	計
直轄	多目的ダム	13	0	13	10	0	10	10	0	10
	建設工事	13	0	13	10	0	10	10	0	10
	実施計画調査	0	0	0	0	0	0	0	0	0
	河川総合開発	13	3	16	14	5	19	19	0	19
	建設工事	9	0	9	9	2	11	11	0	11
	実施計画調査	4	3	7	5	3	8	8	0	8
	流況調整河川	1	0	1	1	0	1	1	0	1
	建設工事	1	0	1	1	0	1	1	0	1
	水資源機構	5	0	5	5	1	6	6	0	6
	建設工事	5	0	5	5	1	6	6	0	6
	計	32	3	35	30	6	36	36	0	36
補助	河川総合開発	16	0	16	15	0	15	15	0	15
	建設工事	16	0	16	15	0	15	15	0	15
	治水ダム建設	16	1	17	16	2	18	16	0	16
	建設工事	15	0	15	14	0	14	13	0	13
	実施計画調査	1	1	2	2	2	4	3	0	3
	計	32	1	33	31	2	33	31	0	31
合　計		64	4	68	61	8	69	67	0	67

5-1-2　ダム建設事業一覧

（令和３年度事業中箇所）

都　道 府県名	直轄事業		水機構事業	
	建設	実施計画調査	建設	実施計画調査
北海道	沙流川総合開発（二風谷※1、平取）、幾春別川総合開発（新桂沢、三笠ぽんべつ）	雨竜川ダム再生（雨竜第一、雨竜第二）		
青　森				
岩　手		北上川上流ダム再生(四十四田､御所)		
宮　城	鳴瀬川総合開発（筒砂子、漆沢）			
秋　田	成瀬、鳥海			
山　形				
福　島				
茨　城	霞ヶ浦導水			
栃　木			思川開発△	
群　馬	藤原・奈良俣再編ダム再生（藤原）		藤原・奈良俣再編ダム再生（奈良俣ダム関係)(奈良俣)	
埼　玉				
千　葉				
東　京				
神奈川				
新　潟				
山　梨				
長　野	三峰川総合開発（美和）、大町ダム等再編（大町、高瀬、七倉）			
富　山	利賀			
石　川				
岐　阜	新丸山		木曽川水系連絡導水路	
静　岡	天竜川ダム再編（佐久間）			

都　道 府県名	直轄事業		水機構事業	
	建設	実施計画調査	建設	実施計画調査
愛　知	設楽	矢作ダム再生		
三　重			川上	
福　井	足羽川	九頭竜川上流ダム再生		
滋　賀	大戸川		丹生※2	
京　都	天ケ瀬ダム再開発			
大　阪				
兵　庫				
奈　良				
和歌山				
鳥　取				
島　根				
岡　山		旭川中上流ダム再生（旭川、湯原）		
広　島				
山　口				
徳　島	長安口ダム改造	小見野々ダム再生		
香　川				
愛　媛	山鳥坂			
高　知			早明浦ダム再生	
福　岡		筑後川水系ダム群連携		
佐　賀	城原川			
長　崎	本明川			
熊　本	川辺川、立野			
大　分				
宮　崎		岩瀬ダム再生		
鹿児島				
沖　縄				

△＝渇水対策ダム事業
※1　既に完成しているダム
※2　平成28年度にダム検証にて「中止」の対応方針を決定

都道府県名	補助事業（河川総合開発）		補助事業（治水ダム建設）	
	建設	実施計画調査	建設	実施計画調査
北海道				佐幌ダム再生
青　森	駒込			
岩　手				
宮　城			川内沢	
秋　田				
山　形				
福　島			千五沢再開発	
茨　城				
栃　木				
群　馬				
埼　玉				
千　葉				
東　京				
神奈川				
新　潟	胎内川総合開発（奥胎内※、胎内川）、儀明川、新保川再開発		鵜川	
山　梨				
長　野	角間		松川再開発	裾花川流域ダム再生（奥裾花、裾花）
富　山				
石　川				
岐　阜	水無瀬		大島、内ケ谷	
静　岡				
愛　知				
三　重			鳥羽河内	
福　井			吉野瀬川	
滋　賀				
京　都				
大　阪			安威川	

都道府県名	補助事業（河川総合開発）		補助事業（治水ダム建設）	
	建設	実施計画調査	建設	実施計画調査
兵　庫				引原ダム再生
奈　良				
和歌山				
鳥　取				
島　根			波積、矢原川	
岡　山				
広　島				
山　口	平瀬、大河内川		木屋川再開発	
徳　島				
香　川	椛川、五名再開発		長柄再開発	
愛　媛				
高　知	和食、春遠（春遠第1、春遠第2）			
福　岡				
佐　賀				
長　崎	石木、長崎水害緊急（西山※、本河内高部※、本河内低部※、中尾※、浦上）			
熊　本				
大　分			竹田水害緊急（稲葉※、玉来）	
宮　崎				
鹿児島				
沖　縄				

※　既に完成しているダム

5-1-3　国土交通省所管管理ダム数

令和３年３月末時点

分類				H25	H26	H27	H28	H29	H30	H31/R1	R2
			直轄	97	98	99	99	100	100	101	104
			機構	23	23	23	23	23	23	23	24
		直轄・機構		120	121	122	122	123	123	124	128
		補助		426	430	433	434	435	435	438	442
	ダム			546	551	555	556	558	558	562	570
		直轄		14	14	13	13	13	13	13	13
		機構		6	6	6	7	7	7	7	7
	堰・導水路等			20	20	19	20	20	20	20	20
ダム等				566	571	574	576	578	578	582	590

5-1-4　完成ダムによる機能

令和３年３月末時点

区　分	直　轄	水機構	補　助	合　計
ダム	117	31	442	590
有効貯水容量（百万m^3）	5,853	4,333	3,880	14,066
洪水調節容量（百万m^3）	2,908	1,992	1,939	6,838
農業用水容量（百万m^3）	987	479	266	1,732
都市用水容量（百万m^3）	1,098	2,199	751	4,048

（注）1　本表で対象とするダム（水資源開発を目的として設置された堰、湖沼開発、遊水地、流況調整河川を含む）は、その目的として洪水調節又は河川の流水の正常な機能の維持を有しているものである。
2　琵琶湖開発、霞ヶ浦開発については、水機構に計上している。
3　生活貯水池については、補助に計上している。
4　洪水調節容量は洪水期における最大の確保容量を計上している。
5　複数の機能を含めた容量にて管理を行っている場合は、容量の分割をせず、それぞれに計上している。
6　四捨五入の関係で、合計の合わないところがある。

5-1-5　水源地域対策特別措置法に基づく指定ダム等位置図

（令和３年３月末現在）

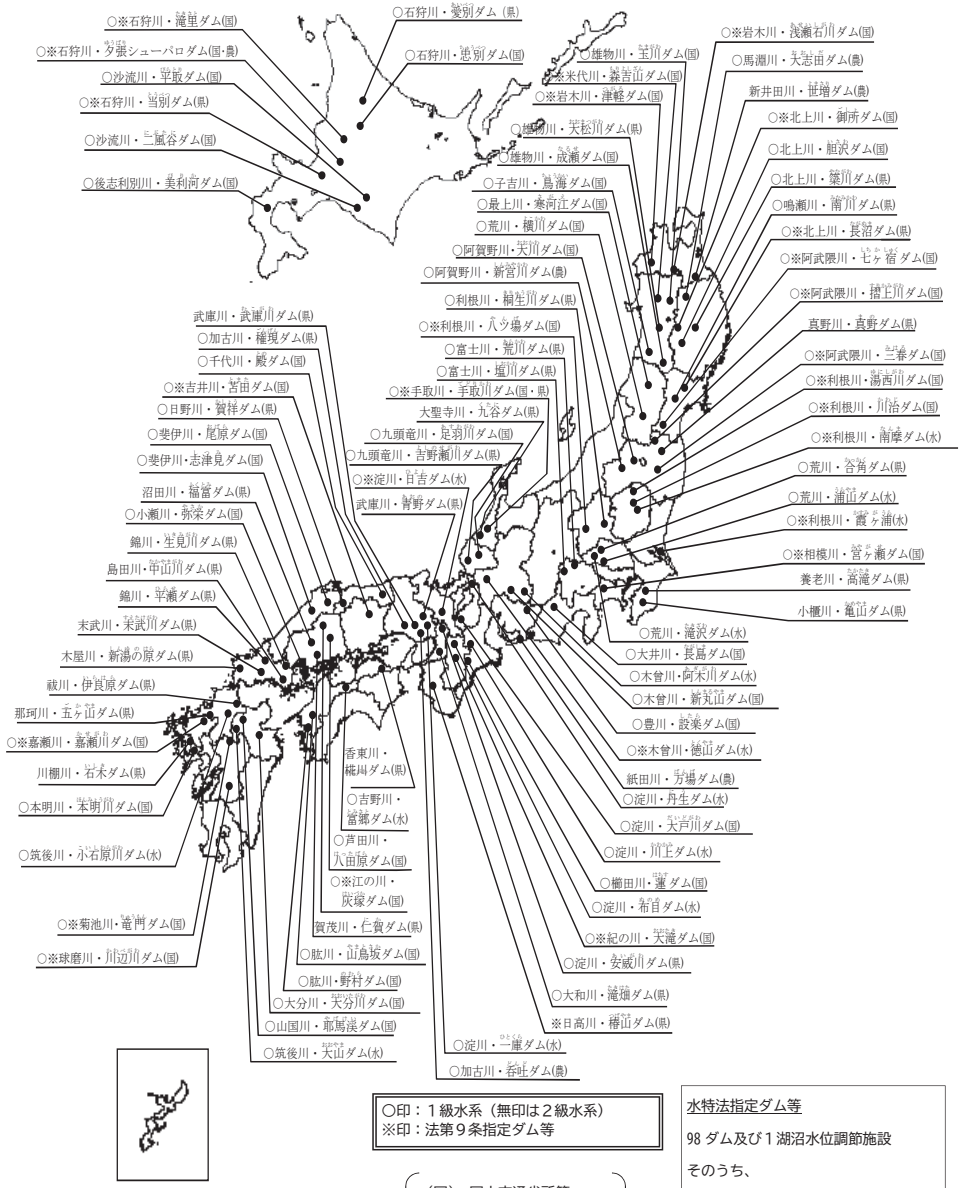

○印：１級水系（無印は２級水系）
※印：法第９条指定ダム等

（国）：国土交通省所管
（農）：農林水産省所管
（水）：（独）水資源機構所管
（県）：道府県所管

水特法指定ダム等

98 ダム及び１湖沼水位調節施設

そのうち、

水特法第９条による補助率嵩上げ対象

26 ダム及び１湖沼水位調節施設

5-1-6　水源地域対策特別措置法に基づく指定ダム等の一覧表

令和３年３月末現在

番号	ダム等の名称	水系河川名	事業主体	ダム等の所在道府県	水没地区所在市町村	水　没総面積（ha）	水没戸数（戸）	水没農地面積（ha）	ダム等指定年月日	水源地域指定年月日	整備計画決定年月日
＊1	当別（とうべつ）	石狩川水系当別川（いしかりがわすいけいとうべつがわ）	北海道	北海道	当別町	760	54	350	H9.3.19	H16.5.18	H16.6.14
＊2	夕張シューパロ（ゆうばり）	石狩川水系夕張川（いしかりがわすいけいゆうばりがわ）	国土交通省 農林水産省	北海道	夕張市	1,510	289	119	H9.3.19	－	－
＊3	滝里（たきさと）	石狩川水系空知川（いしかりがわすいけいそらちがわ）	国土交通省	北海道	芦別市、富良野市、中富良野町	755	136	292	S62.3.20	S62.11.24	S63.1.19
4	忠別（ちゅうべつ）	石狩川水系忠別川（いしかりがわすいけいちゅうべつがわ）	国土交通省	北海道	美瑛町、東神楽町、東川町	426	26	104	S61.3.18	H元.2.7	H元.3.17
5	愛別（あいべつ）	石狩川水系愛別川（いしかりがわすいけいあいべつがわ）	北海道	北海道	愛別町	100	15	63	S55.4.11	S56.3.6	S56.3.27
6	美利河（ぴりか）	後志利別川水系後志利別川（しりべしとしべつがわすいけいしりべしとしべつがわ）	国土交通省	北海道	今金町	185	64	40	S55.4.11	S56.3.6	S56.3.27
7	二風谷（にぶたに）	沙流川水系沙流川（さるかわすいけいさるかわ）	国土交通省	北海道	平取町	571	9	119	S60.3.19	S60.10.31	S61.1.29
8	平取（びらとり）	沙流川水系額平川（さるかわすいけいぬかびらがわ）	国土交通省	北海道	平取町	463	17	114	S60.3.19	S60.10.31	S61.1.29
＊9	津軽（つがる）	岩木川水系岩木川（いわきがわすいけいいわきがわ）	国土交通省	青森県	西目屋村	368	177	57	H5.12.27	H11.2.22	H11.3.24
＊10	浅瀬石川（あせいしがわ）	岩木川水系浅瀬石川（いわきがわすいけいあせいしがわ）	国土交通省	青森県	黒石市、平川市	222	201	59	S49.7.20	S50.2.17	S50.3.10
11	大志田（おおしだ）	馬淵川水系平糠川（まべちがわすいけいひらぬかがわ）	農林水産省	岩手県	一戸町	120	14	46	H7.3.17	H11.2.22	H11.3.24
12	世増（よまさり）	新井田川水系新井田川（にいだがわすいけいにいだがわ）	農林水産省	青森県	八戸市（青森県）、軽米町（岩手県）	202	71	59	S52.3.23	H3.2.8	H3.3.20
＊13	長沼（ながぬま）	北上川水系迫川（きたかみがわすいけいはさまがわ）	宮城県	宮城県	登米市、栗原市	220	95	165	S56.6.2	S60.3.1	S60.3.27
14	胆沢（いさわ）	北上川水系胆沢川（きたかみがわすいけいいさわがわ）	国土交通省	岩手県	奥州市	367	42	14	H2.3.26	H5.2.19	H5.3.26 H13.3.28 一部変更
15	簗川（やながわ）	北上川水系簗川（きたかみがわすいけいやながわ）	岩手県	岩手県	盛岡市	130	25	10	H5.12.27	H10.3.6	H10.3.31
＊16	御所（ごしょ）	北上川水系雫石川（きたかみがわすいけいしずくいしがわ）	国土交通省	岩手県	盛岡市、雫石町	640	440	390	S49.7.20	S50.2.17	S50.3.10
17	南川（みなみかわ）	鳴瀬川水系吉田川（なるせがわすいけいよしだがわ）	宮城県	宮城県	大和町	90	28	40	S54.4.17	S56.3.6	S56.3.27

番号	ダム等の名称	水系河川名	事業主体	ダム等の所在道府県	水没地区所在市町村	水　没総面積（ha）	水没戸数（戸）	水没農地面積（ha）	ダム等指定年月日	水源地域指定年月日	整備計画決定年月日
*18	七ヶ宿（しちかしゅく）	阿武隈川水系白石川（あぶくまがわすいけいしろいしがわ）	国土交通省	宮城県	七ヶ宿町	410	159	120	S53.3.28	S54.10.25	S54.12.3
*19	摺上川（すりかみがわ）	阿武隈川水系摺上川（あぶくまがわすいけいすりかみがわ）	国土交通省	福島県	福島市	456	178	68	S61.3.18	H2.11.5	H2.12.18
*20	三春（みはる）	阿武隈川水系大滝根川（あぶくまがわすいけいおおたきねがわ）	国土交通省	福島県	三春町	300	118	155	S55.4.11	S57.3.10	S57.3.27
*21	森吉山（もりよしざん）	米代川水系小又川（よねしろがわすいけいこまたがわ）	国土交通省	秋田県	北秋田市	360	141	160	S63.3.1	H4.1.27	H4.3.16
22	玉川（たまがわ）	雄物川水系玉川（おものがわすいけいたまがわ）	国土交通省	秋田県	仙北市	830	118	123	S52.3.23	S54.1.29	S54.3.22
23	大松川（おおまつがわ）	雄物川水系松川（おものがわすいけいまつかわ）	秋田県	秋田県	横手市	121	44	22	S60.3.19	S60.10.31	S61.1.29
24	成瀬（なるせ）	雄物川水系成瀬川（おものがわすいけいなるせがわ）	国土交通省	秋田県	東成瀬村	235	0	20	H14.5.7	H27.12.25	H28.2.23
25	鳥海（ちょうかい）	子吉川水系子吉川（こよしがわすいけいこよしがわ）	国土交通省	秋田県	由利本荘市	310	37	101	R2.3.27	R2.12.25	R3.3.26
26	寒河江（さがえ）	最上川水系寒河江川（もがみがわすいけいさがえがわ）	国土交通省	山形県	西川町	340	105	55	S52.3.23	S54.1.29	S54.3.22
27	真野（まの）	真野川水系真野川（まのがわすいけいまのがわ）	福島県	福島県	飯舘村	191	60	73	S54.4.17	S55.3.1	S55.3.25
*28	川治（かわじ）	利根川水系鬼怒川（とねがわすいけいきぬがわ）	国土交通省	栃木県	日光市	192	75	8	S49.7.20	S50.6.21	S50.11.13
*29	湯西川（ゆにしがわ）	利根川水系湯西川（とねがわすいけいゆにしがわ）	国土交通省	栃木県	日光市	286	85	11	S61.3.18	H9.11.17	H10.1.30
*30	南摩（なんま）	利根川水系南摩川（とねがわすいけいなんまがわ）	水資源機構	栃木県	鹿沼市	375	76	46	H10.9.17	H17.2.10	H17.3.17
31	桐生川（きりゅうがわ）	利根川水系桐生川（とねがわすいけいきりゅうがわ）	群馬県	群馬県	桐生市	62	59	13	S49.7.20	S54.1.29	S54.3.22
*32	八ツ場（やんば）	利根川水系吾妻川（とねがわすいけいあがつまがわ）	国土交通省	群馬県	長野原町	316	340	48	S61.3.18	H7.9.29	H7.11.28 H12.2.10 一部変更
33	亀山（かめやま）	小櫃川水系小櫃川（おびつがわすいけいおびつがわ）	千葉県	千葉県	君津市	159	38	62	S49.7.20	S51.11.13	S51.12.21
34	高滝（たかたき）	養老川水系養老川（ようろうがわすいけいようろうがわ）	千葉県	千葉県	市原市	186	108	108	S53.3.28	S55.3.1	S55.3.25
35	合角（かっかく）	荒川水系吉田川（あらかわすいけいよしだがわ）	埼玉県	埼玉県	秩父市、小鹿野町	63	72	17	S54.4.17	S62.2.25	S62.3.27
36	浦山（うらやま）	荒川水系浦山川（あらかわすいけいうらやまがわ）	水資源機構	埼玉県	秩父市	151	50	2	S53.3.28	S63.2.13	S63.3.16
37	滝沢（たきざわ）	荒川水系中津川（あらかわすいけいなかつがわ）	水資源機構	埼玉県	秩父市	236	70	30	S52.3.23	H元.2.7	H元.3.17

番号	ダム等の名称	水系河川名	事業主体	ダム等の所在道府県	水没地区所在市町村	水没総面積（ha）	水没戸数（戸）	水没農地面積（ha）	ダム等指定年月日	水源地域指定年月日	整備計画決定年月日
*38	宮ヶ瀬（みやがせ）	相模川水系中津川（さがみがわすいけいなかつがわ）	国土交通省	神奈川県	清川村、相模原市、愛川町	490	300	19	S52.3.23	S55.3.1	S55.3.25
39	横川（よこかわ）	荒川水系横川（あらかわすいけいよこかわ）	国土交通省	山形県	小国町	170	38	36	H3.2.5	H7.3.3	H7.3.28
40	新宮川（しんみやかわ）	阿賀野川水系宮川（あがのがわすいけいみやかわ）	農林水産省	福島県	会津美里町	89	58	8	S55.4.11	S57.3.10	S57.3.27
41	大川（おおかわ）	阿賀野川水系阿賀野川（あがのがわすいけいあがのがわ）	国土交通省	福島県	会津若松市、下郷町	231	49	37	S52.3.23	S52.8.10	S52.9.27
*42	手取川（てどりがわ）	手取川水系手取川（てどりがわすいけいてどりがわ）	国土交通省 石川県	石川県	白山市	525	330	33	S49.7.20	S50.2.17	S50.3.10
43	九谷（くたに）	大聖寺川水系大聖寺川（だいしょうじがわすいけいだいしょうじがわ）	石川県	石川県	加賀市	121	73	38	S61.3.18	H元.2.7	H元.3.17
44	荒川（あらかわ）	富士川水系荒川（ふじがわすいけいあらかわ）	山梨県	山梨県	甲府市	41	31	14	S52.3.23	S55.3.1	S55.3.25
45	塩川（しおかわ）	富士川水系塩川（ふじがわすいけいしおかわ）	山梨県	山梨県	北杜市	43	36	11	S57.12.28	S62.9.17	S63.1.12
46	長島（ながしま）	大井川水系大井川（おおいがわすいけいおおいがわ）	国土交通省	静岡県	静岡市、川根本町	203	39	15	S54.4.17	S56.3.6	S56.3.27
47	万場（ばんば）	紙田川水系磐馬川（かみたがわすいけいばんばがわ）	農林水産省	愛知県	豊橋市	50	0	38	S56.6.2	S57.3.10	S57.3.27
48	設楽（したら）	豊川水系豊川（とよがわすいけいとよがわ）	国土交通省	愛知県	設楽町	297	87	49	H21.1.23	H21.3.3	H21.3.30
49	新丸山（しんまるやま）	木曽川水系木曽川（きそがわすいけいきそがわ）	国土交通省	岐阜県	八百津町、御嵩町、恵那市、瑞浪市	132	32	3	H2.3.26	H5.11.10	H6.1.21 H14.3.18 一部変更
*50	徳山（とくやま）	木曽川水系揖斐川（きそがわすいけいいびがわ）	水資源機構	岐阜県	揖斐川町	1,410	511	129	S52.3.23	S59.2.10	S59.3.27
51	阿木川（あぎがわ）	木曽川水系阿木川（きそがわすいけいあぎがわ）	水資源機構	岐阜県	恵那市、中津川市	178	30	27	S49.7.20	S53.2.8	S53.3.25 H元.3.24 一部変更
52	蓮（はちす）	櫛田川水系蓮川（くしだがわすいけいはちすがわ）	国土交通省	三重県	松阪市	147	65	9	S53.3.28	S54.10.25	S54.12.3
53	一庫（ひとくら）	淀川水系一庫大路次川（よどがわすいけいひとくらおおろじがわ）	水資源機構	兵庫県	川西市、猪名川町（兵庫県）、豊能町、能勢町（大阪府）	149	32	17	S49.7.20	S50.6.21	S50.11.13

番号	ダム等の名称	水系河川名	事業主体	ダム等の所在道府県	水没地区所在市町村	水　没総面積（ha）	水没戸数（戸）	水没農地面積（ha）	ダム等指定年月日	水源地域指定年月日	整備計画決定年月日
54	安威川（あいがわ）	淀川水系安威川（よどがわすいけいあいがわ）	大阪府	大阪府	茨木市	107	49	36	H5.1.22	H12.4.28	H12.9.13
*55	日吉（ひよし）	淀川水系桂川（よどがわすいけいかつらがわ）	水資源機構	京都府	京都市、南丹市	274	188	94	S56.6.2	S58.12.6	S59.3.5
56	布目（ぬのめ）	淀川水系布目川（よどがわすいけいぬのめがわ）	水資源機構	奈良県	奈良市、山添村	95	48	36	S55.4.11	S56.3.6	S56.3.27
57	川上（かわかみ）	淀川水系前深瀬川（よどがわすいけいまえふかせがわ）	水資源機構	三重県	伊賀市	110	38	25	H5.1.22	H9.2.27	H9.3.31
58	大戸川（だいどがわ）	淀川水系大戸川（よどがわすいけいだいどがわ）	国土交通省	滋賀県	大津市、栗東市、甲賀市	148	55	37	H2.3.26	H13.3.9	H13.7.31
59	丹生（にう）1)	淀川水系高時川（よどがわすいけいたかときがわ）	水資源機構	滋賀県	長浜市	456	40	24	H2.3.26	H7.3.3	H7.8.3
60	滝畑（たきはた）	大和川水系石川（やまとがわすいけいいしかわ）	大阪府	大阪府	河内長野市	53	80	20	S49.7.20	S50.6.21	S50.11.13
61	武庫川（むこがわ）	武庫川水系武庫川（むこがわすいけいむこがわ）	兵庫県	兵庫県	宝塚市、西宮市	54	28	0	H7.3.17	−	−
62	青野（あおの）	武庫川水系青野川（むこがわすいけいあおのがわ）	兵庫県	兵庫県	三田市	247	86	143	S49.7.20	S53.10.5	S53.11.22
63	権現（ごんげん）	加古川水系権現川（かこがわすいけいごんげんがわ）	兵庫県	兵庫県	加古川市	123	33	48	S49.7.20	S52.8.10	S52.9.27
64	呑吐（どんど）	加古川水系山田川（かこがわすいけいやまだがわ）	農林水産省	兵庫県	神戸市、三木市	95	32	25	S49.7.20	S51.11.3	S51.12.21
*65	大滝（おおたき）	紀の川水系紀の川（きのかわすいけいきのかわ）	国土交通省	奈良県	川上村	240	399	8	S49.7.20	S54.1.29	S54.3.22
*66	椿山（つばやま）	日高川水系日高川（ひだかがわすいけいひだかがわ）	和歌山県	和歌山県	田辺市、日高川町	179	165	56	S54.4.17	S55.3.1	S55.3.25
67	足羽川（あすわがわ）	九頭竜川水系部子川（くずりゅうがわすいけいへこがわ）	国土交通省	福井県	池田町	94	36	7	H20.3.24	H27.1.28	H27.3.11
68	吉野瀬川（よしのせがわ）	九頭竜川水系吉野瀬川（くずりゅうがわすいけいよしのせがわ）	福井県	福井県	越前市	68	31	8	H5.12.27	H18.2.17	H18.3.27
69	殿（との）	千代川水系袋川（せんだいがわすいけいふくろがわ）	国土交通省	鳥取県	鳥取市	64	22	21	H5.12.27	H11.2.22	H11.3.24
70	賀祥（かしょう）	日野川水系法勝寺川（ひのがわすいけいほっしょうじがわ）	鳥取県	鳥取県	南部町	51	38	25	S49.7.20	S50.6.21	S50.11.13
71	尾原（おばら）	斐伊川水系斐伊川（ひいかわすいけいひいかわ）	国土交通省	島根県	雲南市、奥出雲町	230	69	74	H5.12.27	H8.2.29	H8.3.29
72	志津見（しつみ）	斐伊川水系神戸川（ひいかわすいけいかんどがわ）	国土交通省	島根県	飯南町	257	78	60	S62.3.20	H3.2.8	H3.3.12
*73	灰塚（はいづか）	江の川水系上下川（ごうのかわすいけいじょうげがわ）	国土交通省	広島県	三次市、庄原市	414	256	177	H2.3.26	H4.1.27	H4.3.16

番号	ダム等の名称	水系河川名	事業主体	ダム等の所在道府県	水没地区所在市町村	水　没総面積（ha）	水没戸数（戸）	水没農地面積（ha）	ダム等指定年月日	水源地域指定年月日	整備計画決定年月日
*74	苫田（とまた）	吉井川水系吉井川（よしいかわすいけいよしいがわ）	国土交通省	岡山県	鏡野町	330	460	155	S57.3.12	H7.9.29	H7.11.28
75	八田原（はったばら）	芦田川水系芦田川（あしだがわすいけいあしだがわ）	国土交通省	広島県	府中市、世羅町	261	55	51	S52.3.23	S57.3.10	S57.3.27
76	福富（ふくとみ）	沼田川水系沼田川（ぬたがわすいけいぬたがわ）	広島県	広島県	東広島市	90	32	36	H5.12.27	H9.2.27	H9.3.31
77	仁賀（にか）	賀茂川水系賀茂川（かもがわすいけいかもがわ）	広島県	広島県	竹原市	24	24	11	H5.1.22	H6.2.1	H6.3.24
78	弥栄（やさか）	小瀬川水系小瀬川（おぜがわすいけいおぜがわ）	国土交通省	広島県 山口県	大竹市（広島県）、 岩国市（山口県）	383	104	51	S49.7.20	S50.6.21	S50.11.13
79	平瀬（ひらせ）	錦川水系錦川（にしきがわすいけいにしきがわ）	山口県	山口県	周南市、岩国市	133	37	12	H元.1.19	H7.3.3	H7.3.28
80	生見川（いきみがわ）	錦川水系生見川（にしきがわすいけいいきみがわ）	山口県	山口県	岩国市	95	51	6	S49.7.20	S50.6.21	S50.11.13
81	中山川（なかやまがわ）	島田川水系中山川（しまだがわすいけいなかやまがわ）	山口県	山口県	岩国市	57	34	24	S55.4.11	S60.3.1	S60.3.27
82	末武川（すえたけがわ）	末武川水系末武川（すえたけがわすいけいすえたけがわ）	山口県	山口県	下松市、周南市	82	42	20	S52.3.23	S53.2.8	S53.3.25
83	新湯の原（しんゆ　はら） （完成後名称変更、現在：湯の原）	木屋川水系木屋川（こやがわすいけいこやがわ）	山口県	山口県	下関市	87	3	36	S54.4.17	S55.3.1	S55.3.25
84	富郷（とみさと）	吉野川水系銅山川（よしのがわすいけいどうざんがわ）	水資源機構	愛媛県	四国中央市、 新居浜市	150	62	18	S59.3.27	S62.9.17	S63.3.11
85	椛川（かばがわ）	香東川水系椛川（こうとうがわすいけいかばがわ）	香川県	香川県	高松市	38	20	5	H13.3.9	H17.2.10	H17.3.17
86	野村（のむら）	肱川水系肱川（ひじかわすいけいひじかわ）	国土交通省	愛媛県	西予市	75	36	16	S49.7.20	S51.11.13	S51.12.21
87	山鳥坂（やまとさか）	肱川水系河辺川（ひじかわすいけいかわべがわ）	国土交通省	愛媛県	大洲市	76	27	8	H5.12.27	H25.7.2	H25.8.23
88	五ケ山（ごかやま）	那珂川水系那珂川（なかがわすいけいなかがわ）	福岡県	福岡県	那珂川町（福岡県）、 吉野ヶ里町（佐賀県）	140	45	24	H15.5.28	H16.5.18	H16.6.14
89	伊良原（いらはら）	祓川水系祓川（はらいがわすいけいはらいがわ）	福岡県	福岡県	みやこ町	141	86	49	H8.3.21	H17.2.10	H17.3.17
90	耶馬渓（やばけい）	山国川水系山移川（やまくにがわすいけいやまうつりがわ）	国土交通省	大分県	中津市	110	71	34	S49.7.20	S52.8.10	S52.9.27
91	小石原川（こいしわらがわ）	筑後川水系小石原川（ちくごがわすいけいこいしわらがわ）	水資源機構	福岡県	朝倉市、東峰村	120	36	20	H18.5.26	H25.2.21	H25.3.26

番号	ダム等の名称	水系河川名	事業主体	ダム等の所在道府県	水没地区所在市町村	水　没総面積（ha）	水没戸数（戸）	水没農地面積（ha）	ダム等指定年月日	水源地域指定年月日	整備計画決定年月日
92	大山（おおやま）	筑後川水系赤石川（ちくごがわすいけいあかいしがわ）	水資源機構	大分県	日田市	72	21	11	H3.2.5	H11.2.22	H11.3.24
*93	嘉瀬川（かせがわ）	嘉瀬川水系嘉瀬川（かせがわすいけいかせがわ）	国土交通省	佐賀県	佐賀市	310	160	106	H4.1.24	H5.2.19	H5.3.31 H16.6.14 一部変更
94	石木（いしき）	川棚川水系石木川（かわたながわすいけいいしきがわ）	長崎県	長崎県	川棚町	56	50	20	S57.12.28	H31.3.29	−
95	本明川（ほんみょうがわ）	本明川水系本明川（ほんみょうがわすいけいほんみょうがわ）	国土交通省	長崎県	諫早市	39	20	24	H28.3.30	H31.3.29	R3.3.26
*96	竜門（りゅうもん）	菊池川水系迫間川（きくちがわすいけいはざまがわ）	国土交通省	熊本県	菊池市	128	87	36	S49.7.20	S57.3.10	S57.3.27
*97	川辺川（かわべがわ）	球磨川水系川辺川（くまがわすいけいかわべがわ）	国土交通省	熊本県	五木村、相良村	303	403	66	S49.7.20	S61.10.23	S61.12.23
98	大分川（おおいたがわ）	大分川水系七瀬川（おおいたがわすいけいななせがわ）	国土交通省	大分県	大分市	110	35	31	H元.1.19	H12.3.3	H12.3.31
*99	霞ヶ浦（かすみがうら）	利根川水系霞ヶ浦（とねがわすいけいかすみがうら）	水資源機構	（流域県） 茨城県 千葉県 栃木県	（流域市町村） 土浦市ほか23市町村				S49.7.20	S50.6.21	S51.3.23 S59.12.26 全部変更

*水特法第9条指定ダム等

1）H5.1.22　名称変更（旧高時川）

※「水没総面積」「水没戸数」「水没農地面積」は、ダム等指定時あるいは水源地域整備計画決定時のもの。

※「水没総面積」「水没農地面積」は、小数第一位を四捨五入し整数としたもの。

5-1-7　水源地域ビジョン策定ダム一覧表

令和３年３月末時点

No.	区分	地整等	ダム名	水系名	河川名	所在道府県	ビジョン策定年月
1	直轄	北海道	桂沢	石狩川	幾春別川	北海道	H18.3
2	直轄	北海道	金山	石狩川	空知川	北海道	H13.12
3	直轄	北海道	大雪	石狩川	石狩川	北海道	H15.3
4	直轄	北海道	漁川	石狩川	漁川	北海道	H14.12
5	直轄	北海道	豊平峡	石狩川	豊平川	北海道	H18.3
6	直轄	北海道	定山渓	石狩川	小樽内川	北海道	H18.3
7	直轄	北海道	滝里	石狩川	空知川	北海道	H15.11
8	直轄	北海道	忠別	石狩川	忠別川	北海道	H17.3
9	直轄	北海道	夕張シューパロ	石狩川	夕張川	北海道	H27.7
10	直轄	北海道	岩尾内	天塩川	天塩川	北海道	H15.9
11	直轄	北海道	鹿ノ子	常呂川	常呂川	北海道	H16.12
12	直轄	北海道	十勝	十勝川	十勝川	北海道	H17.6
13	直轄	北海道	札内川	十勝川	札内川	北海道	H15.11
14	直轄	北海道	美利河	後志利別川	後志利別川	北海道	H17.3
15	直轄	北海道	留萌	留萌川	チバベリ川	北海道	H20.12
16	直轄	東北	田瀬	北上川	猿ケ石川	岩手県	H18.3
17	直轄	東北	湯田	北上川	和賀川	岩手県	H17.3
18	直轄	東北	四十四田	北上川	北上川	岩手県	H23.7
19	直轄	東北	御所	北上川	雫石川	岩手県	H14.10
20	直轄	東北	胆沢	北上川	胆沢川	岩手県	H24.9
21	直轄	東北	白川	最上川	置賜白川	山形県	H17.3
22	直轄	東北	寒河江	最上川	寒河江川	山形県	H17.3
23	直轄	東北	長井	最上川	置賜野川	山形県	H23.3
24	直轄	東北	鳴子	北上川	江合川	宮城県	H18.3
25	直轄	東北	釜房	名取川	碁石川	宮城県	H16.3
26	直轄	東北	浅瀬石川	岩木川	浅瀬石川	青森県	H17.4
27	直轄	東北	津軽	岩木川	岩木川	青森県	H28.3
28	直轄	東北	玉川	雄物川	玉川	秋田県	H16.3
29	直轄	東北	七ヶ宿	阿武隈川	白石川	宮城県	H18.3

No.	区分	地整等	ダム名	水系名	河川名	所在道府県	ビジョン策定年月
30	直轄	東北	三春	阿武隈川	大滝根川	福島県	H19.3
31	直轄	東北	月山	赤川	梵字川	山形県	H17.9
32	直轄	東北	摺上川	阿武隈川	摺上川	福島県	H18.3
33	直轄	東北	森吉山	米代川	小又川	秋田県	H23.3
34	直轄	関東	藤原	利根川	利根川	群馬県	H15.3
35	直轄	関東	相俣	利根川	赤谷川	群馬県	H14.3
36	直轄	関東	薗原	利根川	片品川	群馬県	H16.3
37	直轄	関東	品木	利根川	湯川	群馬県	H17.3
38	直轄	関東	八ッ場	利根川	吾妻川	群馬県	R2.3
39	直轄	関東	五十里	利根川	男鹿川	栃木県	H25.8
40	直轄	関東	川俣	利根川	鬼怒川	栃木県	H25.8
41	直轄	関東	川治	利根川	鬼怒川	栃木県	H25.8
42	直轄	関東	湯西川	利根川	湯西川	栃木県	H25.8
43	直轄	関東	二瀬	荒川	荒川	埼玉県	H16.3
44	直轄	関東	宮ヶ瀬	相模川	中津川	神奈川県	H15.2
45	直轄	北陸	大石	荒川	大石川	新潟県	H17.3
46	直轄	北陸	手取川	手取川	手取川	石川県	H16.3
47	直轄	北陸	大町	信濃川	高瀬川	長野県	H15.3
48	直轄	北陸	大川	阿賀野川	阿賀川	福島県	H14.12
49	直轄	北陸	三国川	信濃川	三国川	新潟県	H16.2
50	直轄	北陸	宇奈月	黒部川	黒部川	富山県	H16.7
51	直轄	北陸	横川	荒川	横川	山形県	H20.3
52	直轄	中部	美和	天竜川	三峰川	長野県	H15.11
53	直轄	中部	小渋	天竜川	小渋川	長野県	H17.11
54	直轄	中部	新豊根	天竜川	大入川	愛知県	H18.3
55	直轄	中部	矢作	矢作川	矢作川	愛知県・岐阜県	H18.3
56	直轄	中部	横山	木曽川	揖斐川	岐阜県	H19.2
57	直轄	中部	丸山	木曽川	木曽川	岐阜県	H19.3
58	直轄	中部	蓮	櫛田川	蓮川	三重県	H15.3
59	直轄	中部	長島	大井川	大井川	静岡県	H16.3
60	直轄	中部	小里川	庄内川	小里川	岐阜県	H15.5
61	直轄	近畿	天ヶ瀬	淀川	淀川	京都府	H17.1

No.	区分	地整等	ダム名	水系名	河川名	所在道府県	ビジョン策定年月
62	直轄	近畿	真名川	九頭竜川	真名川	福井県	H18.2
63	直轄	近畿	九頭竜	九頭竜川	九頭竜川	福井県	H18.2
64	直轄	中国	菅沢	日野川	印賀川	鳥取県	H19.3
65	直轄	中国	土師	江の川	江の川	広島県	H18.2
66	直轄	中国	島地川	佐波川	島地川	山口県	H18.3
67	直轄	中国	弥栄	小瀬川	小瀬川	広島県	H10.10
68	直轄	中国	八田原	芦田川	芦田川	広島県	H19.3
69	直轄	中国	温井	太田川	滝山川	広島県	H20.5
70	直轄	中国	苫田	吉井川	吉井川	岡山県	H21.3
71	直轄	中国	灰塚	江の川	上下川	広島県	H21.9
72	直轄	中国	志津見	斐伊川	神戸川	島根県	H24.3
73	直轄	中国	尾原	斐伊川	斐伊川	島根県	H25.9
74	直轄	中国	殿	千代川	袋川	鳥取県	H23.5
75	直轄	四国	柳瀬	吉野川	銅山川	愛媛県	H15.11
76	直轄	四国	石手川	重信川	石手川	愛媛県	H17.2
77	直轄	四国	野村	肱川	肱川	愛媛県	H17.3
78	直轄	四国	鹿野川	肱川	肱川	愛媛県	H22.3
79	直轄	四国	大渡	仁淀川	仁淀川	高知県	H16.3
80	直轄	四国	中筋川	渡川	中筋川	高知県	H14.12
81	直轄	四国	長安口	那賀川	那賀川	徳島県	H28.3
82	直轄	九州	鶴田	川内川	川内川	鹿児島県	H14.7
83	直轄	九州	緑川	緑川	緑川	熊本県	H15.8
84	直轄	九州	下筌	筑後川	津江川	熊本県	H14.3
85	直轄	九州	松原	筑後川	筑後川	大分県	H14.3
86	直轄	九州	耶馬渓	山国川	山移川	大分県	H15.3
87	直轄	九州	ななせ	大分川	七瀬川	大分県	R2.3
88	直轄	九州	厳木	松浦川	厳木川	佐賀県	H14.3
89	直轄	九州	竜門	菊池川	迫間川	熊本県	H16.3
90	直轄	九州	嘉瀬川	嘉瀬川	嘉瀬川	佐賀県	H25.3
91	直轄	沖縄	安波	安波川	安波川	沖縄県	H15.3
92	直轄	沖縄	普久川	安波川	普久川	沖縄県	H15.3
93	直轄	沖縄	羽地	羽地大川	羽地大川	沖縄県	H17.2

No.	区分	地整等	ダム名	水系名	河川名	所在道府県	ビジョン策定年月
94	直轄	沖縄	漢那	漢那福地川	漢那福地川	沖縄県	H18.1
95	直轄	沖縄	新川	新川川	新川川	沖縄県	H15.3
96	直轄	沖縄	大保	大保川	大保川	沖縄県	H21.12
97	直轄	沖縄	福地	福地川	福地川	沖縄県	H15.3
98	直轄	沖縄	辺野喜	辺野喜川	辺野喜川	沖縄県	H15.3
99	直轄	沖縄	金武	億首川	億首川	沖縄県	H26.2
100	水機構	関東	浦山	荒川	浦山川	埼玉県	H15.3
101	水機構	関東	滝沢	荒川	中津川	埼玉県	H16.3
102	水機構	関東	下久保	利根川	神流川	群馬県、埼玉県	H15.3
103	水機構	関東	草木	利根川	渡良瀬川	群馬県	H13.7
104	水機構	関東	奈良俣	利根川	楢俣川	群馬県	H21.11
105	水機構	関東	矢木沢	利根川	利根川	群馬県	H21.11
106	水機構	中部	阿木川	木曽川	阿木川	岐阜県	H16.3
107	水機構	中部	岩屋	木曽川	馬瀬川	岐阜県	H15.3
108	水機構	中部	徳山	木曽川	揖斐川	岐阜県	H19.2
109	水機構	中部	味噌川	木曽川	木曽川	長野県	H14.2
110	水機構	近畿	一庫	淀川	一庫大路次川	兵庫県	H15.4
111	水機構	近畿	高山	淀川	名張川	京都府	H15.2
112	水機構	近畿	室生	淀川	宇陀川	奈良県	H15.2
113	水機構	近畿	青蓮寺	淀川	青蓮寺川	三重県	H16.2
114	水機構	近畿	日吉	淀川	桂川	京都府	H14.3
115	水機構	近畿	比奈知	淀川	名張川	三重県	H16.2
116	水機構	近畿	布目	淀川	布目川	奈良県	H13.3
117	水機構	四国	新宮	吉野川	銅山川	愛媛県	H15.11
118	水機構	四国	早明浦	吉野川	吉野川	高知県	H14.2
119	水機構	四国	池田	吉野川	吉野川	徳島県	H16.3
120	水機構	四国	富郷	吉野川	銅山川	愛媛県	H15.11
121	水機構	九州	寺内	筑後川	佐田川	福岡県	H14.8
122	水機構	九州	小石原川	筑後川	小石原川	福岡県	R2.3
123	水機構	九州	大山	筑後川	赤石川	大分県	H23.10

5-1-8　個別ダムの検証の状況

（令和３年３月末時点）

検証対象事業 83 事業のうち、79 事業の検証が完了

	合計（事業数）	直轄事業	水機構事業	補助事業
検証対象ダム事業数	83	25	5	53
うち、検証終了（「継続」）	54	20	3	31
うち、検証終了（「中止」）	25	5	1	19
うち、検証中	4	0	1	3

○「継続」を決定した事業（54 事業）

	ダム事業名	検討主体
直轄（20）	サンルダム	北海道開発局
	沙流川総合開発（平取ダム）	北海道開発局
	幾春別川総合開発	北海道開発局
	成瀬ダム	東北地整
	鳴瀬川総合開発	東北地整
	鳥海ダム	東北地整
	八ッ場ダム	関東地整
	霞ヶ浦導水	関東地整
	利賀ダム	北陸地整
	新丸山ダム	中部地整
	設楽ダム	中部地整
	足羽川ダム	近畿地整
	大戸川ダム	近畿地整
	山鳥坂ダム	四国地整
	中筋川総合開発（横瀬川ダム）	四国地整
	大分川ダム	九州地整
	立野ダム	九州地整

	ダム事業名	検討主体
直轄（20）	本明川ダム	九州地整
	城原川ダム	九州地整
	筑後川水系ダム群連携	九州地整
水機構（3）	小石原川ダム	九州地整 水機構
	川上ダム	近畿地整 水機構
	思川開発	関東地整 水機構
補助（31）	厚幌ダム	北海道
	駒込ダム	青森県
	簗川ダム	岩手県
	川内沢ダム	宮城県
	最上小国川ダム	山形県
	儀明川ダム	新潟県
	新保川生活貯水池再開発	新潟県
	内ケ谷ダム	岐阜県
	河内川ダム	福井県
	吉野瀬川ダム	福井県
	鳥羽河内ダム	三重県
	安威川ダム	大阪府
	金出地ダム	兵庫県
	西紀生活貯水池	兵庫県
	切目川ダム	和歌山県
	波積ダム	島根県
	矢原川ダム	島根県
	庄原生活貯水池	広島県
	平瀬ダム	山口県
	木屋川ダム再開発	山口県
	大河内川ダム	山口県

	ダム事業名	検討主体
補助 (31)	椛川ダム	香川県
	五名ダム再開発	香川県
	綾川ダム群（現：長柄ダム再開発）	香川県
	和食ダム	高知県
	春遠生活貯水池	高知県
	五ヶ山ダム	福岡県
	伊良原ダム	福岡県
	石木ダム	長崎県
	長崎水害緊急ダム（浦上ダム）	長崎県
	竹田水害緊急治水ダム（玉来ダム）	大分県

※補助事業は「補助金交付を継続」

○「中止」を決定した事業（25 事業）

	ダム事業名	検討主体
直轄 (5)	吾妻川上流総合開発	関東地整
	荒川上流ダム再開発	関東地整
	利根川上流ダム群再編	関東地整
	三峰川総合開発（戸草ダム）	中部地整
	七滝ダム	九州地整
水機構 (1)	丹生ダム	近畿地整 水機構
補助 (19)	大和沢ダム	青森県
	奥戸生活貯水池	青森県
	津付ダム	岩手県
	筒砂子ダム	宮城県
	倉渕ダム	群馬県
	増田川ダム	群馬県
	常浪川ダム	新潟県

	ダム事業名	検討主体
補助 (19)	晒川生活貯水池	新潟県
	黒沢生活貯水池	長野県
	駒沢生活貯水池	長野県
	大多喜ダム	千葉県
	布沢川生活貯水池	静岡県
	北川ダム	滋賀県
	武庫川ダム	兵庫県
	大谷川生活貯水池	岡山県
	柴川生活貯水池	徳島県
	五木ダム	熊本県
	有田川総合開発	佐賀県
	儀間川総合開発（タイ原ダム）	沖縄県

※補助事業は「補助金交付を中止」

○「検証中」の事業（4 事業）

	ダム事業名	検討主体
水機構 (1)	木曽川水系連絡導水路	中部地整 水機構
補助 (3)	角間ダム	長野県
	大島ダム	岐阜県
	水無瀬生活貯水池	岐阜県

5-1-9　直轄・水資源機構管理ダムの堆砂状況

令和２年３月末時点

No.	区分	地整名	ダム名	水系名	河川名	所在地	流域面積 (km^2)	総貯水容量 (千m^3)	計画堆砂量 (千m^3)	最新堆砂量 (千m^3)
1	直轄	北海道	大雪	石狩川	石狩川	北海道	292	66,000	11,300	3,564
2	直轄	北海道	金山	石狩川	空知川	北海道	470	150,450	14,000	4,046
3	直轄	北海道	桂沢	石狩川	幾春別川	北海道	151	92,700	2,270	4,750
4	直轄	北海道	漁川	石狩川	漁川	北海道	113	15,300	1,200	981
5	直轄	北海道	豊平峡	石狩川	豊平川	北海道	134	47,100	5,000	1,715
6	直轄	北海道	定山渓	石狩川	小樽内川	北海道	104	82,300	3,700	618
7	直轄	北海道	岩尾内	天塩川	天塩川	北海道	331	107,700	10,000	2,310
8	直轄	北海道	鹿ノ子	常呂川	常呂川	北海道	124	39,800	4,000	592
9	直轄	北海道	十勝	十勝川	十勝川	北海道	592	112,000	24,000	8,003
10	直轄	北海道	美利河	後志利別川	後志利別川	北海道	115	18,000	3,500	1,067
11	直轄	北海道	二風谷	沙流川	沙流川	北海道	1,215	31,500	14,300	13,168
12	直轄	北海道	札内川	十勝川	札内川	北海道	118	54,000	12,000	1,189
13	直轄	北海道	滝里	石狩川	空知川	北海道	1,662	108,000	23,000	7,141
14	直轄	北海道	忠別	石狩川	忠別川	北海道	239	93,000	14,000	2,516
15	直轄	北海道	留萌	留萌川	チバベリ川	北海道	42	23,300	1,500	434
16	直轄	北海道	夕張シューパロ	石狩川	夕張川	北海道	433	427,000	60,000	9,505
17	直轄	北海道	サンル	天塩川	サンル川	北海道	183	57,200	7,000	19
18	直轄	東北	四十四田	北上川	北上川	岩手県	1,196	47,100	11,600	11,283
19	直轄	東北	田瀬	北上川	猿ケ石川	岩手県	740	146,500	26,400	3,203
20	直轄	東北	湯田	北上川	和賀川	岩手県	583	114,160	20,450	10,795
21	直轄	東北	鳴子	北上川	江合川	宮城県	210	50,000	15,000	8,423
22	直轄	東北	御所	北上川	雫石川	岩手県	635	65,000	20,000	8,466
23	直轄	東北	釜房	名取川	碁石川	宮城県	195	45,300	6,000	4,376
24	直轄	東北	白川	最上川	置賜白川	山形県	205	50,000	9,000	2,865
25	直轄	東北	寒河江	最上川	寒河江川	山形県	231	109,000	11,000	4,422
26	直轄	東北	浅瀬石川	岩木川	浅瀬石川	青森県	226	53,100	10,000	2,501

No.	区分	地整名	ダム名	水系名	河川名	所在地	流域面積 (km^2)	総貯水容量 (千m^3)	計画堆砂量 (千m^3)	最新堆砂量 (千m^3)
27	直轄	東北	玉川	雄物川	玉川	秋田県	287	254,000	25,000	4,282
28	直轄	東北	七ヶ宿	阿武隈川	白石川	宮城県	237	109,000	9,500	1,736
29	直轄	東北	三春	阿武隈川	大滝根川	福島県	226	42,800	6,800	836
30	直轄	東北	月山	赤川	梵字川	山形県	240	65,000	7,000	1,543
31	直轄	東北	摺上川	阿武隈川	摺上川	福島県	160	153,000	5,000	1,344
32	直轄	東北	長井	最上川	置賜野川	山形県	101	51,000	3,000	243
33	直轄	東北	森吉山	米代川	小又川	秋田県	248	78,100	10,000	1,090
34	直轄	東北	胆沢	北上川	胆沢川	岩手県	185	143,000	11,000	1,132
35	直轄	東北	津軽	岩木川	岩木川	青森県	172	137,500	10,300	3,747
36	直轄	関東	藤原	利根川	利根川	群馬県	138	52,490	8,020	1,931
37	直轄	関東	相俣	利根川	赤谷川	群馬県	111	25,000	2,550	1,770
38	直轄	関東	薗原	利根川	片品川	群馬県	494	20,310	6,170	3,607
39	直轄	関東	五十里	利根川	男鹿川	栃木県	169	55,000	9,000	3,928
40	直轄	関東	川俣	利根川	鬼怒川	栃木県	179	87,600	14,500	5,656
41	直轄	関東	川治	利根川	鬼怒川	栃木県	144	83,000	7,000	7,483
42	直轄	関東	湯西川	利根川	湯西川	栃木県	102	75,000	3,000	451
43	直轄	関東	二瀬	荒川	荒川	埼玉県	169	26,900	5,100	5,489
44	直轄	関東	宮ヶ瀬	相模川	中津川	神奈川県	101	193,000	10,000	5,178
45	直轄	北陸	大石	荒川	大石川	新潟県	70	22,800	5,000	1,670
46	直轄	北陸	手取川	手取川	手取川	石川県	247	231,000	20,000	8,015
47	直轄	北陸	大町	信濃川	高瀬川	長野県	193	34,011	5,000	1,248
48	直轄	北陸	大川	阿賀野川	阿賀川	福島県	826	57,500	13,000	5,694
49	直轄	北陸	三国川	信濃川	三国川	新潟県	76	27,500	7,700	1,803
50	直轄	北陸	宇奈月	黒部川	黒部川	富山県	618	24,700	12,000	8,177
51	直轄	北陸	横川	荒川	横川	山形県	113	24,600	5,500	706
52	直轄	中部	美和	天竜川	三峰川	長野県	311	29,952	6,586	7,984
53	直轄	中部	小渋	天竜川	小渋川	長野県	288	58,000	20,000	20,138

No.	区分	地整名	ダム名	水系名	河川名	所在地	流域面積 (km^2)	総貯水容量 (千m^3)	計画堆砂量 (千m^3)	最新堆砂量 (千m^3)
54	直轄	中部	新豊根	天竜川	大入川	愛知県	136	53,500	5,900	2,216
55	直轄	中部	矢作	矢作川	矢作川	愛知県・岐阜県	505	80,000	15,000	15,009
56	直轄	中部	丸山	木曽川	木曽川	岐阜県	2,409	79,520	7,800	37,836
57	直轄	中部	横山	木曽川	揖斐川	岐阜県	217	40,000	10,000	8,121
58	直轄	中部	蓮	櫛田川	蓮川	三重県	81	32,600	3,200	2,107
59	直轄	中部	長島	大井川	大井川	静岡県	534	78,000	10,000	4,336
60	直轄	中部	小里川	庄内川	小里川	岐阜県	55	15,100	2,200	166
61	直轄	近畿	天ヶ瀬	淀川	淀川	京都府	352	26,280	6,000	4,993
62	直轄	近畿	九頭竜	九頭竜川	九頭竜川	福井県	185	353,000	11,780	4,547
63	直轄	近畿	真名川	九頭竜川	真名川	福井県	97	115,000	20,000	2,465
64	直轄	近畿	猿谷	新宮川	熊野川	奈良県	83	23,300	6,000	4,312
65	直轄	近畿	大滝	紀の川	紀の川	奈良県	143	84,000	8,000	6,307
66	直轄	中国	菅沢	日野川	印賀川	鳥取県	85	19,800	2,600	920
67	直轄	中国	土師	江の川	江の川	広島県	308	47,300	6,200	2,523
68	直轄	中国	島地川	佐波川	島地川	山口県	32	20,600	1,000	339
69	直轄	中国	弥栄	小瀬川	小瀬川	広島県	301	112,000	6,000	3,451
70	直轄	中国	八田原	芦田川	芦田川	広島県	242	60,000	3,000	648
71	直轄	中国	温井	太田川	滝山川	広島県	253	82,000	3,000	305
72	直轄	中国	苫田	吉井川	吉井川	岡山県	217	84,100	6,000	-296
73	直轄	中国	灰塚	江の川	上下川	広島県	217	52,100	4,400	321
74	直轄	中国	志津見	斐伊川	神戸川	島根県	214	50,600	4,000	-44
75	直轄	中国	尾原	斐伊川	斐伊川	島根県	289	60,800	6,600	254
76	直轄	中国	殿	千代川	袋川	鳥取県	38	12,400	1,200	71
77	直轄	四国	柳瀬	吉野川	銅山川	愛媛県	171	32,200	2,600	4,823
78	直轄	四国	石手川	重信川	石手川	愛媛県	73	12,800	2,200	1,127
79	直轄	四国	野村	肱川	肱川	愛媛県	168	16,000	3,300	1,038
80	直轄	四国	大渡	仁淀川	仁淀川	高知県	689	66,000	14,000	4,648

No.	区分	地整名	ダム名	水系名	河川名	所在地	流域面積 (km^2)	総貯水容量 (千m^3)	計画堆砂量 (千m^3)	最新堆砂量 (千m^3)
81	直轄	四国	中筋川	渡川	中筋川	高知県	21	12,600	600	25
82	直轄	四国	鹿野川	肱川	肱川	愛媛県	456	48,200	12,000	4,754
83	直轄	四国	長安口	那賀川	那賀川	徳島県	494	54,278	19,278	16,724
84	直轄	九州	鶴田	川内川	川内川	鹿児島県	805	123,000	25,000	10,158
85	直轄	九州	緑川	緑川	緑川	熊本県	359	46,000	10,800	8,868
86	直轄	九州	下筌	筑後川	津江川	熊本県	185	59,300	7,000	4,125
87	直轄	九州	松原	筑後川	筑後川	大分県	491	54,600	7,500	4,079
88	直轄	九州	耶馬渓	山国川	山移川	大分県	89	23,300	2,300	818
89	直轄	九州	厳木	松浦川	厳木川	佐賀県	34	13,600	1,000	333
90	直轄	九州	竜門	菊池川	迫間川	熊本県	27	42,500	1,000	367
91	直轄	九州	嘉瀬川	嘉瀬川	嘉瀬川	佐賀県	128	71,000	3,000	270
92	直轄	沖縄	福地	福地川	福地川	沖縄県	32	55,000	3,000	275
93	直轄	沖縄	新川	新川川	新川川	沖縄県	7	1,650	400	-102
94	直轄	沖縄	安波	安波川	安波川	沖縄県	23	18,600	1,200	-1,877
95	直轄	沖縄	普久川	安波川	普久川	沖縄県	9	3,050	500	-222
96	直轄	沖縄	辺野喜	辺野喜川	辺野喜川	沖縄県	8	4,500	500	-1,382
97	直轄	沖縄	漢那	漢那福地川	漢那福地川	沖縄県	8	8,200	400	189
98	直轄	沖縄	羽地	羽地大川	羽地大川	沖縄県	11	19,800	600	-675
99	直轄	沖縄	大保	大保川	大保川	沖縄県	13	20,050	700	-422
100	直轄	沖縄	金武	億首川	億首川	沖縄県	15	8,560	700	-8
101	水機構	水機構	矢木沢	利根川	利根川	群馬県	167	204,300	14,700	4,951
102	水機構	水機構	下久保	利根川	神流川	群馬県、埼玉県	323	130,000	10,000	11,212
103	水機構	水機構	草木	利根川	渡良瀬川	群馬県	254	60,500	10,000	5,529
104	水機構	水機構	奈良俣	利根川	楢俣川	群馬県	60	90,000	5,000	1,214
105	水機構	水機構	岩屋	木曽川	馬瀬川	岐阜県	265	173,500	13,800	3,649
106	水機構	水機構	阿木川	木曽川	阿木川	岐阜県	82	48,000	4,000	1,332
107	水機構	水機構	味噌川	木曽川	木曽川	長野県	55	61,000	6,000	2,220

No.	区分	地整名	ダム名	水系名	河川名	所在地	流域面積 (km^2)	総貯水容量 (千m^3)	計画堆砂量 (千m^3)	最新堆砂量 (千m^3)
108	水機構	水機構	室生	淀川	宇陀川	奈良県	136	16,900	2,600	992
109	水機構	水機構	青蓮寺	淀川	青蓮寺川	三重県	100	27,200	3,400	2,136
110	水機構	水機構	高山	淀川	名張川	京都府	285	56,800	7,600	5,621
111	水機構	水機構	一庫	淀川	一庫大路次川	兵庫県	115	33,300	2,500	1,001
112	水機構	水機構	布目	淀川	布目川	奈良県	75	17,300	1,900	670
113	水機構	水機構	日吉	淀川	桂川	京都府	290	66,000	8,000	2,483
114	水機構	水機構	池田	吉野川	吉野川	徳島県	1,904	12,650	-	2,576
115	水機構	水機構	早明浦	吉野川	吉野川	高知県	417	316,000	17,000	18,443
116	水機構	水機構	新宮	吉野川	銅山川	愛媛県	215	13,000	900	736
117	水機構	水機構	寺内	筑後川	佐田川	福岡県	51	18,000	2,000	1,975
118	水機構	水機構	浦山	荒川	浦山川	埼玉県	52	58,000	2,000	1,487
119	水機構	水機構	比奈知	淀川	名張川	三重県	76	20,800	2,400	1,191
120	水機構	水機構	富郷	吉野川	銅山川	愛媛県	101	52,000	4,400	1,168
121	水機構	水機構	滝沢	荒川	中津川	埼玉県	109	63,000	5,000	2,369
122	水機構	水機構	徳山	木曽川	揖斐川	岐阜県	255	660,000	26,000	2,353
123	水機構	水機構	大山	筑後川	赤石川	大分県	34	19,600	1,600	144

※本表は、令和元年度末時点での最新の測量結果に基づいてとりまとめたものである。
※国土交通省管理ダムのうち、2ダムについては、下記の理由により本表に含めていない。
芦別ダム（北海道開発局）　：桂沢ダムに導水する施設であるため
品木ダム（関東地方整備局）：河川水の中和の促進及び中和生成物の貯留を目的とする施設であるため

5-1-10　直轄・水資源機構管理ダムの管理用発電設備設置ダム一覧

（令和２年度末）

No.	地整等名	ダム名	水系名	河川名	運用年月	最大出力（kW）
1	北海道開発局	漁川ダム	石狩川	漁川	S61.4	720
2	北海道開発局	鹿ノ子ダム	常呂川	常呂川	S59.4	579
3	北海道開発局	滝里ダム	石狩川	空知川	H12.4	2,370
4	北海道開発局	留萌ダム	留萌川	チバベリ川	H29.7	194
5	東北地方整備局	鳴子ダム	北上川	江合川	R2.4	196
6	東北地方整備局	釜房ダム	名取川	碁石川	H27.7	72
7	東北地方整備局	寒河江ダム	最上川	寒河江川	H3.4	710
8	東北地方整備局	七ヶ宿ダム	阿武隈川	白石川	H4.4	3,600
9	東北地方整備局	三春ダム	阿武隈川	大滝根川	H9.7	1,990
10	東北地方整備局	月山ダム	赤川	梵字川	H13.7	250
11	東北地方整備局	摺上川ダム	阿武隈川	摺上川	H16.3	1,140
12	東北地方整備局	長井ダム	最上川	置賜野川	H22.7	200
13	東北地方整備局	森吉山ダム	米代川	小又川	H24.4	470
14	東北地方整備局	胆沢ダム	北上川	胆沢川	H28.6	285
15	関東地方整備局	川治ダム	利根川	鬼怒川	H59.4	360
16	関東地方整備局	湯西川ダム	利根川	湯西川	H29.12	350
17	北陸地方整備局	三国川ダム	信濃川	三国川	H5.2	1,200
18	中部地方整備局	長島ダム	大井川	大井川	H14.4	1,300
19	近畿地方整備局	真名川ダム	九頭竜川	真名川	H15.11	490
20	中国地方整備局	土師ダム	江の川	江の川	H7.5	490
21	中国地方整備局	島地川ダム	佐波川	島地川	H25.3	520
22	中国地方整備局	弥栄ダム	小瀬川	小瀬川	H3.4	450
23	中国地方整備局	八田原ダム	芦田川	芦田川	H9.7	620
24	中国地方整備局	灰塚ダム	江の川	上下川	H18.12	870
25	四国地方整備局	石手川ダム	重信川	石手川	H22.4	75
26	四国地方整備局	野村ダム	肱川	肱川	S.57.4	665
27	四国地方整備局	中筋川ダム	渡川	中筋川	H9.11	300

No.	地整等名	ダム名	水系名	河川名	運用年月	最大出力（kW）
28	四国地方整備局	横瀬川ダム	渡川	横瀬川	R3.3	199
29	九州地方整備局	松原ダム	筑後川	筑後川	S58.12	220
30	九州地方整備局	耶馬渓ダム	山国川	山移川	H25.4	35
31	九州地方整備局	竜門ダム	菊池川	迫間川	H14.4	2,000
32	九州地方整備局	嘉瀬川ダム	嘉瀬川	嘉瀬川	H24.2	106
33	沖縄総合事務局	福地ダム	福地川	福地川	S59.3	1,007
34	沖縄総合事務局	安波ダム	安波川	安波川	H29.11	58
35	沖縄総合事務局	大保ダム	大保川	大保川	H21.12	370
36	水資源機構	阿木川ダム	木曽川	阿木川	H2.7	2,600
37	水資源機構	室生ダム	淀川	宇陀川	S61.4	560
38	水資源機構	一庫ダム	淀川	猪名川	S58.5	1,900
39	水資源機構	布目ダム	淀川	布目川	H4.4	990
40	水資源機構	日吉ダム	淀川	桂川	H10.4	850
41	水資源機構	比奈知ダム	淀川	名張川	H11.4	77
42	水資源機構	大山ダム	筑後川	赤石川	H23.11	520

5-1-11　ダムの弾力的管理等の実施状況

No.	ダム諸元		弾力的管理等の内容			
	ダム名	管理者	実施方法 ※1	実施目的	放流パターン ※2	開始年度
1	岩尾内	北海道開発局	弾力的管理	瀬・淵環境の創設 瀬切れの解消 よどみ水の掃流	維持流量の増量放流	H9
2	漁川	北海道開発局	弾力的管理	河川景観の向上	維持流量の増量放流	H12
3	大雪	北海道開発局	弾力的管理	河川景観の向上 付着藻類の剥離・更新支援 河床堆積物の掃流	維持流量の増量放流 フラッシュ放流	H16
4	金山	北海道開発局	弾力的管理	瀬・淵環境の創設 瀬切れの解消 よどみ水の掃流	維持流量の増量放流	H12
5	美利河	北海道開発局	弾力的管理	魚類の遡上・降下支援	維持流量の増量放流	H12
6	札内川	北海道開発局	その他環境のための放流	樹林化の防止（河床の攪乱）	フラッシュ放流	H24
7	田瀬	東北地方整備局	弾力的管理	瀬・淵環境の創設 河川景観の向上 瀬切れの解消	維持流量の増量放流	H12
8	釜房	東北地方整備局	弾力的管理	瀬・淵環境の創設 河川景観の向上 瀬切れの解消	維持流量の増量放流	H9
9	寒河江	東北地方整備局	弾力的管理	付着藻類の剥離・更新支援 河床堆積物の掃流	フラッシュ放流	H9
10	三春	東北地方整備局	弾力的管理	付着藻類の剥離・更新支援 河床堆積物の掃流	フラッシュ放流	H12
11	五十里	関東地方整備局	弾力的管理	河川環境の向上 異常渇水・水質事故時の補給 水力発電の活用	維持流量の増量放流	R1
			その他環境のための放流	河川景観の向上 付着藻類の剥離・更新支援 河床堆積物の掃流	フラッシュ放流	S45
12	川俣	関東地方整備局	弾力的管理	河川環境の向上 異常渇水・水質事故時の補給 水力発電の活用	維持流量の増量放流	H12
13	川治	関東地方整備局	弾力的管理	河川環境の向上 異常渇水・水質事故時の補給	維持流量の増量放流	R1
14	薗原	関東地方整備局	弾力的管理	河川景観の向上	維持流量の増量放流	H9

令和３年３月時点

No.	ダム諸元		弾力的管理等の内容			
	ダム名	管理者	実施方法 ※1	実施目的	放流パターン ※2	開始年度
15	宮ヶ瀬	関東地方整備局	弾力的管理	付着藻類の剥離・更新支援 河床堆積物の掃流	フラッシュ放流	H16
			その他環境のための放流			H13
16	八ッ場	関東地方整備局	弾力的管理	河川環境の向上 異常渇水・水質事故時の補給 水力発電の活用	フラッシュ放流	R2
17	大石	北陸地方整備局	その他環境のための放流	魚類の生息場の環境改善 瀬切れの解消	維持流量の増量放流 フラッシュ放流	H16
				魚類の生息場の環境改善 アユの採餌環境の改善 砂れき河原の拡大		
18	大町	北陸地方整備局	弾力的管理	瀬切れの解消	維持流量の増量放流	H25
19	大川	北陸地方整備局	弾力的管理	河川景観の向上 水質改善 瀬切れの解消	維持流量の増量放流	H25
20	矢作	中部地方整備局	弾力的管理	魚類の生息場の環境改善	維持流量の増量放流	H16
21	真名川	近畿地方整備局	弾力的管理	魚類の生息場の環境改善 付着藻類の剥離・更新支援	フラッシュ放流	H15
22	土師	中国地方整備局	弾力的管理	付着藻類の剥離・更新支援 河床堆積物の掃流	フラッシュ放流	H29
23	灰塚	中国地方整備局	弾力的管理	付着藻類の剥離・更新支援	フラッシュ放流	H18
24	志津見	中国地方整備局	その他環境のための放流	付着藻類の剥離・更新支援 河床堆積物の掃流	フラッシュ放流	H25
25	大渡	四国地方整備局	弾力的管理	河川景観の向上 瀬切れの解消	維持流量の増量放流	H13
26	銅山川群 ・柳瀬 ・新宮 ・富郷	四国地方整備局 水資源機構 水資源機構	弾力的管理	河川景観の向上 よどみ水の掃流 減水区間の解消	フラッシュ放流	H22
27	松原	九州地方整備局	弾力的管理	魚類の遡上・降下支援	維持流量の増量放流	H13
28	草木	水資源機構	弾力的管理	河川景観の向上 減水区間の解消 異常渇水時の流水の正常な機能を維持するための流量補給 水質事故の希釈用水補給	維持流量の増量放流	H18

No.	ダム諸元		弾力的管理等の内容			
	ダム名	管理者	実施方法 ※1	実施目的	放流パターン ※2	開始年度
29	下久保	水資源機構	弾力的管理	河川景観の向上 異常渇水時の流水の正常な機能を維持するための流量補給 水質事故の希釈用水補給	フラッシュ放流	H19
30	浦山	水資源機構	その他環境のための放流	魚類の生息場の環境改善 付着藻類の剥離・更新支援	フラッシュ放流	H21
31	滝沢	水資源機構	弾力的管理	付着藻類の薄利・更新支援 河床堆積物の掃流 異常渇水時の流水の正常な機能を維持するための流量補給 水質事故の希釈用水補給	フラッシュ放流 維持放流量の増量放流	H30
32	徳山	水資源機構	その他環境のための放流	付着藻類の剥離・更新支援 汽水息の底生動物の生息環境の改善	維持流量の増量放流 フラッシュ放流	H25
33	高山	水資源機構	その他環境のための放流	付着藻類の剥離・更新支援	フラッシュ放流	H14
34	青蓮寺	水資源機構	その他環境のための放流	付着藻類の剥離・更新支援	フラッシュ放流	H20
35	室生	水資源機構	その他環境のための放流	付着藻類の剥離・更新支援	フラッシュ放流	H19
36	一庫	水資源機構	弾力的管理	魚類の生息場の環境改善	維持流量の増量放流 フラッシュ放流	H18
			その他環境のための放流	魚類の生息場の環境改善 付着藻類の剥離・更新支援	フラッシュ放流	H15
37	比奈知	水資源機構	その他環境のための放流	付着藻類の剥離・更新支援	フラッシュ放流	H16
38	寺内	水資源機構	弾力的管理	河川環境の向上 異常渇水時の流水の正常な機能の維持を維持するための流量の補給 水質事故の希釈用水の補給	維持流量の増量放流 フラッシュ放流	H15

※1　実施方法
・弾力的管理
　洪水調節に支障を及ぼさない範囲で洪水調節容量の一部を活用した放流
・その他環境のための放流
　利水者の協力を得て行う利水容量を活用した放流や、ドローダウン放流水を活用した放流等
※2　放流パターン
・フラッシュ放流
　短時間に放流量を増加させ掃流力を確保する放流
・維持流量の増量放流
　一定の期間、操作規則等に定められた維持流量を増量するために行う放流

5-1-12　ダムの長寿命化計画策定状況

○ダム施設及び貯水池の維持管理は、長期的視点を踏まえ、より効果的・効率的に行う必要がある。
○このため、日常管理における巡視・点検、維持・修繕等に加え、より効果的・効率的に維持管理を行うため、ダムの長寿命化計画を定め、計画的に維持管理を行うこととしている。
○ダムの長寿命化計画は、ダムを構成する土木構造物、機械設備、電気通信設備等における点検結果や健全度の評価等を踏まえ、策定することとしている。

長寿命化計画策定状況
（国土交通省、水資源機構、道府県が管理する河川管理施設のダム）
令和３年３月末時点

	策定率（%）
国土交通省、水資源機構	100
道府県	100

5-1-13　ダム再生事業の一覧

①ダム再生（再開発）事業のダム一覧【事業中】　　令和３年４月１日時点

事業中の再生（再開発）ダム
合計（直轄＋水機構＋補助）　33 ダム

＜直轄・水機構＞

	再生（再開発）ダム名	読み仮名	水系名	級	地方区分	ダム所在都道府県	事業主体①	事業主体②
1	新桂沢ダム	しんかつらざわ	石狩川	1級	北海道	北海道	北海道開発局	国土交通省
2	雨竜第一ダム	うりゅうだいいち	石狩川	1級	北海道	北海道	北海道開発局	国土交通省
3	雨竜第二ダム	うりゅうだいに	石狩川	1級	北海道	北海道	北海道開発局	国土交通省
4	漆沢ダム	うるしざわ	鳴瀬川	1級	東北	宮城県	東北地方整備局	国土交通省
5	四十四田ダム	しじゅうしだ	北上川	1級	東北	岩手県	東北地方整備局	国土交通省
6	御所ダム	ごしょ	北上川	1級	東北	岩手県	東北地方整備局	国土交通省
7	藤原ダム	ふじわら	利根川	1級	関東	群馬県	関東地方整備局	国土交通省
8	奈良俣ダム	ならまた	利根川	1級	関東	群馬県	(独)水資源機構	(独)水資源機構
9	大町ダム等	おおまち	信濃川	1級	北陸	長野県	北陸地方整備局	国土交通省
10	佐久間ダム	さくま	天竜川	1級	中部	静岡県／愛知県	中部地方整備局	国土交通省
11	新丸山ダム	しんまるやま	木曽川	1級	中部	岐阜県	中部地方整備局	国土交通省
12	矢作ダム	やはぎ	矢作川	1級	中部	岐阜県／愛知県	中部地方整備局	国土交通省
13	美和ダム	みわ	天竜川	1級	中部	長野県	中部地方整備局	国土交通省
14	天ヶ瀬ダム	あまがせ	淀川	1級	近畿	京都府	近畿地方整備局	国土交通省
15	九頭竜ダム	くずりゅう	九頭竜川	1級	近畿	福井県	近畿地方整備局	国土交通省
16	旭川ダム	あさひがわ	旭川	1級	中国	岡山県	中国地方整備局	国土交通省
17	湯原ダム	ゆばら	旭川	1級	中国	岡山県	中国地方整備局	国土交通省
18	長安口ダム	ながやすぐち	那賀川	1級	四国	徳島県	四国地方整備局	国土交通省
19	小見野々ダム	こみのの	那賀川	1級	四国	徳島県	四国地方整備局	国土交通省
20	早明浦ダム	さめうら	吉野川	1級	四国	高知県	(独)水資源機構	(独)水資源機構
21	岩瀬ダム	いわせ	大淀川	1級	九州	宮崎県	九州地方整備局	国土交通省

＜補助＞

	再生（再開発）ダム名	読み仮名	水系名	級	地方区分	ダム所在都道府県	事業主体①	事業主体②
1	佐幌ダム	さほろ	十勝川	1級	北海道	北海道	北海道	都道府県
2	千五沢ダム	せんござわ	阿武隈川	1級	東北	福島県	福島県	都道府県
3	松川ダム	まつかわ	天竜川	1級	関東	長野県	長野県	都道府県
4	裾花ダム	すそばな	信濃川	1級	関東	長野県	長野県	都道府県
5	奥裾花ダム	おくすそばな	信濃川	1級	関東	長野県	長野県	都道府県
6	胎内川ダム	たいないがわ	胎内川	2級	北陸	新潟県	新潟県	都道府県
7	新保川ダム	しんぼがわ	国府川	2級	北陸	新潟県	新潟県	都道府県
8	引原ダム	ひきはら	揖保川	1級	近畿	兵庫県	兵庫県	都道府県
9	木屋川ダム	こやがわ	木屋川	2級	中国	山口県	山口県	都道府県
10	五名ダム	ごみょう	湊川	2級	四国	香川県	香川県	都道府県
11	長柄ダム	ながら	綾川	2級	四国	香川県	香川県	都道府県
12	浦上ダム	うらかみ	浦上川	2級	九州	長崎県	長崎県	都道府県

②ダム再生（再開発）事業のダム一覧【完成】　　令和３年４月１日時点

完成した再生（再開発）ダム
合計（直轄＋補助）　35 ダム

＜直轄＞

	再生（再開発）ダム名	読み仮名	水系名	級	地方区分	ダム所在都道府県	事業主体①	事業主体②
1	夕張シューパロダム	ゆうばりしゅーぱろ	石狩川	1級	北海道	北海道	北海道開発局	国土交通省
2	胆沢ダム	いさわ	北上川	1級	東北	岩手県	東北地方整備局	国土交通省
3	津軽ダム	つがる	岩木川	1級	東北	青森県	東北地方整備局	国土交通省
4	長井ダム	ながい	最上川	1級	東北	山形県	東北地方整備局	国土交通省
5	浅瀬石川ダム	あせいしがわ	岩木川	1級	東北	青森県	東北地方整備局	国土交通省
6	川治ダム	かわじ	利根川	1級	関東	栃木県	関東地方整備局	国土交通省
7	五十里ダム	いかり	利根川	1級	関東	栃木県	関東地方整備局	国土交通省
8	横山ダム	よこやま	木曽川	1級	中部	岐阜県	中部地方整備局	国土交通省
9	鹿野川ダム	かのがわ	肱川	1級	四国	愛媛県	四国地方整備局	国土交通省

	再生（再開発）ダム名	読み仮名	水系名	級	地方区分	ダム所在都道府県	事業主体①	事業主体②
10	下筌ダム	しもうけ	筑後川	1級	九州	大分県／熊本県	九州地方整備局	国土交通省
11	松原ダム	まつばら	筑後川	1級	九州	大分県	九州地方整備局	国土交通省
12	鶴田ダム	つるだ	川内川	1級	九州	鹿児島県	九州地方整備局	国土交通省
13	福地ダム	ふくじ	福地川	2級	沖縄	沖縄県	沖縄総合事務局	内閣府
14	金武ダム	きん	億首川	2級	沖縄	沖縄県	沖縄総合事務局	内閣府
15	倉敷ダム	くらしき	比謝川	2級	沖縄	沖縄県	沖縄総合事務局	内閣府

＜補助＞

	再生（再開発）ダム名	読み仮名	水系名	級	地方区分	ダム所在都道府県	事業主体①	事業主体②
1	新中野ダム	しんなかの	亀田川	2級	北海道	北海道	北海道	都道府県
2	花山ダム	はなやま	北上川	1級	東北	宮城県	宮城県	都道府県
3	坂本ダム	さかもと	利根川	1級	関東	群馬県	群馬県	都道府県
4	中禅寺ダム	ちゅうぜんじ	利根川	1級	関東	栃木県	栃木県	都道府県
5	藤井川ダム	ふじいがわ	那珂川	1級	関東	茨城県	茨城県	都道府県
6	笠堀ダム	かさぼり	信濃川	1級	北陸	新潟県	新潟県	都道府県
7	熊野川ダム	くまのがわ	神通川	1級	北陸	富山県	富山県	都道府県
8	狭山池ダム	さやまいけ	大和川	1級	近畿	大阪府	大阪府	都道府県
9	白川ダム	しらかわ	大和川	1級	近畿	奈良県	奈良県	都道府県
10	川上ダム	かわかみ	富田川	2級	中国	山口県	山口県	都道府県
11	笹倉ダム	ささくら	益田川	2級	中国	島根県	島根県	都道府県
12	美田ダム	みた	美田川	2級	中国	島根県	島根県	都道府県
13	内海ダム	うちのみ	別当川	2級	四国	香川県	香川県	都道府県
14	萱瀬ダム	かやぜ	郡川	2級	九州	長崎県	長崎県	都道府県
15	西山ダム	にしやま	中島川	2級	九州	長崎県	長崎県	都道府県
16	氷川ダム	ひかわ	氷川	2級	九州	熊本県	熊本県	都道府県
17	本河内高部ダム	ほんごうちこうぶ	中島川	2級	九州	長崎県	長崎県	都道府県
18	本河内低部ダム	ほんごうちていぶ	中島川	2級	九州	長崎県	長崎県	都道府県
19	南畑ダム	みなみはた	那珂川	2級	九州	福岡県	福岡県	都道府県
20	浜田ダム	はまだ	浜田川	2級	中国	島根県	島根県	都道府県

Ⅵ　砂　防

6-1　砂防関係事業の概要

6-1-1　直轄砂防河川一覧

（令和３年４月１日時点）

直轄砂防事業、直轄地すべり対策事業位置図

直轄砂防事業
砂防法〈明治30年法律第29号〉第6条
直轄地すべり対策事業
地すべり等防止法〈昭和33年法律第30号〉第10条

直轄砂防事業	39箇所
直轄砂防管理	2箇所
直轄特定緊急砂防事業	7箇所
直轄地すべり対策事業	10箇所

＜直轄事業における
根幹的な土砂災害対策＞
- 土砂流出の著しい荒廃地等からの土砂流出による大河川のはん濫の防止
- 近年大規模な災害を受けた箇所において再度災害防止のため集中的に事業を実施

局名	河川名	流域面積（km²）	崩壊面積（km²）	崩壊面積率（%）	地質	着工年度	担当事務所	関係行政区域	下流主要都市
東北	最上川水系	1,061.0	10.2	1.00	花崗岩、火山噴出岩	昭和12年	新庄河川事務所	山形県	酒田市、新庄市
	赤川	550.0	2.4	0.40	花崗岩、砂岩	昭和62年	新庄河川事務所	山形県	鶴岡市
	阿武隈川	246.0	2.3	0.90	火山噴出岩	昭和11年	福島河川国道事務所	福島県、山形県	福島市
	八幡平山系	1,057.0	14.8	1.40	花崗岩、火山噴出物	平成2年	湯沢河川国道事務所、岩手河川国道事務所	岩手県、秋田県	盛岡市、大仙市
	計	2,914.0	29.7	1.02					
関東	利根川水系	1,622.0	7.4	0.50	火山噴出岩、軟質堆積岩	昭和11年	利根川水系砂防事務所	群馬県、埼玉県、茨城県、千葉県、東京都	前橋市、高崎市
	浅間山	533.0	−	−	火山噴出岩	平成24年	利根川水系砂防事務所	群馬県、長野県	長野原町、佐久市
	鬼怒川	702.0	6.8	1.00	火山噴出岩	大正7年	日光砂防事務所	栃木県	日光市、宇都宮市
	富士川	786.0	31.7	4.00	古生層、新第三紀層、花崗岩	明治16年	富士川砂防事務所	山梨県、長野県	甲府市、富士市
	渡良瀬川	505.0	27.4	5.40	古生層、安山岩、花崗岩、流紋岩	昭和12年	渡良瀬川河川事務所	栃木県、群馬県、埼玉県	桐生市、足利市
	計	4,148.0	73.3	2.03					
北陸	信濃川水系（上流）	909.0	14.5	1.60	チャート、粘板岩、花崗岩	大正7年	松本砂防事務所	長野県	松本市、大町市
	〃（下流）	2,157.0	3.4	0.20	火山噴出岩、花崗岩	昭和12年	湯沢砂防事務所	長野県、新潟県	長岡市、新潟市
	常願寺川	354.0	9.2	2.60	火山噴出岩、花崗岩	大正15年	立山砂防事務所	富山県	富山市
	手取川	444.0	13.2	3.00	火山噴出岩、花崗岩	昭和2年	金沢河川国道事務所	石川県	白山市
	神通川	761.0	10.7	1.40	火山噴出岩、花崗岩	大正8年	神通川水系砂防事務所	岐阜県、富山県	富山市
	姫川	332.0	6.1	1.80	火山噴出岩、花崗岩	昭和37年	松本砂防事務所	長野県、新潟県	糸魚川市
	黒部川	667.0	30.6	4.60	花崗岩	昭和36年	黒部河川事務所	富山県	黒部市
	飯豊山系	1,680.0	31.3	1.90	花崗岩、古生層	昭和44年	飯豊山系砂防事務所、阿賀野川河川事務所	山形県、新潟県	新発田市、村上市
	計	7,304.0	118.9	1.63					
中部	天竜川	1,332.0	17.6	1.30	花崗岩、変成岩、軟質堆積岩	昭和12年	天竜川上流河川事務所	長野県	飯田市
	安倍川	146.0	3.5	2.40	硬質堆積岩	昭和12年	静岡河川事務所	静岡県	静岡市
	木曽川	538.0	12.3	2.30	花崗岩、流紋岩	昭和12年	多治見砂防国道事務所	長野県、岐阜県	中津川市
	庄内川	150.0	0.3	0.20	花崗岩	昭和12年	多治見砂防国道事務所	岐阜県、愛知県	名古屋市
	狩野川	270.0	1.9	0.70	火山噴出岩	昭和34年	沼津河川国道事務所	静岡県	沼津市
	越美山系	868.0	12.7	1.50	輝緑凝灰岩、砂岩、粘板岩	昭和43年	越美山系砂防事務所	岐阜県、三重県	大垣市
	富士山	337.0	1.0	0.24	玄武岩	昭和44年	富士砂防事務所	静岡県	富士宮市、富士市
	計	3,641.0	49.3	1.35					

局名	河川名	流域面積（km²）	崩壊面積（km²）	崩壊面積率（%）	地質	着工年度	担当事務所	関係行政区域	下流主要都市
近畿	六甲山系	128.0	0.9	0.67	花崗岩	昭和13年	六甲砂防事務所	兵庫県	神戸市
	紀伊山系	2,796.0	9.4	0.34	砂岩、泥岩、礫岩、花崗岩	平成29年	紀伊山系砂防事務所	奈良県、和歌山県	新宮市、白浜町、那智勝浦町
	木津川	709.0	3.3	0.50	花崗岩	明治11年	紀伊山系砂防事務所	三重県、奈良県、京都府、大阪府	大阪市
	九頭竜川	224.0	6.7	3.00	砂岩、礫岩、頁岩	昭和53年	福井河川国道事務所	福井県	福井市
	計	3,857.0	20.2	0.52					
中国	大山山系	232.0	1.4	0.60	火山噴出岩	昭和11年	倉吉河川国道事務所、日野川河川事務所	鳥取県	倉吉市、米子市
	広島西部山系	621.0			花崗岩	平成13年	広島西部山系砂防事務所	広島県	広島市（旧湯来町含む）、廿日市市(旧大野町含む)、大竹市
	計	853.0	1.4	0.16					
四国	重信川	136.0	0.3	0.20	和泉砂岩層	昭和23年	四国山地砂防事務所	愛媛県	松山市
	吉野川	881.0	7.1	0.80	変成岩	昭和46年	四国山地砂防事務所	徳島県、高知県	徳島市
	計	1,017.0	7.4	0.72					
九州	球磨川	498.0	2.3	0.50	砂岩、泥岩、チャート	昭和42年	川辺川ダム砂防事務所	熊本県	八代市
	大淀川	215.0	1.6	0.80	火山噴出岩	昭和48年	宮崎河川国道事務所	宮崎県	宮崎市
	桜島	36.1	4.2	14.50	火山噴出岩、火山灰	昭和51年	大隅河川国道事務所	鹿児島県	鹿児島市
	雲仙	24.0	−	−	火山噴出物	平成5年	雲仙復興事務所	長崎県	島原市、南島原市
	阿蘇山	379.1	10.4	2.74	火山岩類及び崖錐堆積物	平成30年	熊本復興事務所	熊本県	熊本市
	計	1,152.2	18.6	1.61					
北海道	石狩川	1,716.0	67.1	4.00	火山噴出岩、凝灰岩	昭和46年	旭川開発建設部、札幌開発建設部	北海道	旭川市、札幌市
	十勝川	444.0	21.5	4.80	砂岩、粘板岩	昭和47年	帯広開発建設部	北海道	帯広市
	樽前山	240.0	0.4	0.20	火山噴出物	平成6年	室蘭開発建設部	北海道	苫小牧市
	計	2,400.0	89.0	3.71					
内地計		24,886.2	318.7	1.28					
合計		27,286.2	407.7	1.63					

注：平成31年4月1日時点
　　特定緊急砂防事業を除く

6-1-2　特定緊急砂防事業（直轄）実施箇所

（令和３年４月１日現在）

（単位：億円）

事業期間	地整名	水山系名	河川名	事務所名	関係 都道府県	関係 市町村名	事業内容	備考 災害名
H24～	四国	奈半利川水系	平鍋谷川	四国山地砂防	高知県	北川村	砂防堰堤等による深層崩壊対策	平23 台風6号
H30～	九州	筑後川水系	赤谷川、乙石川	筑後川河川	福岡県	朝倉市	砂防堰堤等による土石流対策	平29 九州北部豪雨
H31～	北海道	厚真川水系	日高幌内川、チケッペ川、東和川	室蘭開発建設部	北海道	厚真町	砂防堰堤等による河道閉塞対策、土石流対策	平30 北海道胆振東部地震
H31～	中国	広島西部山系 （H30.7豪雨）	－	広島西部山系砂防	広島県	広島市	砂防堰堤等による土石流対策	平30 7月豪雨
H31～	中国	安芸南部山系	瀬野川、矢野川、総頭川、大屋大川	広島西部山系砂防	広島県	広島市、呉市、坂町	砂防堰堤等による土石流対策	平30 7月豪雨
H31～	四国	吉野川水系	吉野川上流	四国山地砂防	高知県	本山町、大豊町	砂防堰堤等による土石流対策	平30 7月豪雨
R2～	東北	阿武隈川水系	内川、五福谷川、新川	宮城南部復興	宮城県	伊具郡丸森町	砂防堰堤等による土砂・洪水氾濫対策	令和元年 東日本台風

6-1-3　河川別特定緊急砂防事業（直轄）事業費

（令和３年４月１日時点）

（単位：千円）

局名	河川名	令和3年度 当　初
東　北	阿武隈川水系	1,500,000
	計	1,500,000
中　国	広島西部山系（H30.7豪雨）	780,000
	安芸南部山系	1,541,000
	計	2,321,000
四　国	吉野川水系	892,000
	計	892,000
九　州	筑後川水系	3,200,000
	計	3,200,000
北海道	厚真川水系	2,179,000
	計	2,179,000
合　　計		10,092,000

6-1-4　砂防災害関連緊急事業費（直轄）

（令和３年４月１日時点）

（単位：千円）

局名	河川名	令和2年度
	該当なし	

6-1-5　災害関連緊急砂防事業費

（令和３年４月１日時点）

（単位：千円）

区　分	令和2年度	
	件数	事業費
北海道	－	－
青　森	－	－
岩　手	－	－
宮　城	－	－
秋　田	－	－
山　形	－	－
福　島	－	－
茨　城	－	－
栃　木	－	－
群　馬	1	134,721
埼　玉	－	－
千　葉	－	－
東　京	－	－
神奈川	－	－
新　潟	－	－
山　梨	－	－
長　野	2	284,700
富　山	－	－
石　川	－	－
岐　阜	4	2,001,000
静　岡	－	－
愛　知	－	－
三　重	－	－
福　井	－	－

区　分	令和2年度	
	件数	事業費
滋　賀	1	297,000
京　都	－	－
大　阪	－	－
兵　庫	－	－
奈　良	－	－
和歌山	－	－
鳥　取	1	162,000
島　根	－	－
岡　山	－	－
広　島	－	－
山　口	－	－
徳　島	－	－
香　川	－	－
愛　媛	－	－
高　知	－	－
福　岡	2	356,097
佐　賀	－	－
長　崎	－	－
熊　本	18	7,128,600
大　分	4	788,700
宮　崎	2	254,760
鹿児島	1	240,000
沖　縄	－	－
合　計	36	11,647,578

6-1-6　都道府県別特定緊急砂防事業投資額

（令和３年４月１日時点）

（単位：千円）

都道府県名	令和3年度 当初	
北海道		−
青森		−
岩手		−
宮城		−
秋田		−
山形		−
福島		−
茨城		−
栃木		−
群馬		−
埼玉		−
千葉		−
東京		−
神奈川		−
新潟		−
山梨		−
長野		165,000
富山		−
石川		−
岐阜		−
静岡		−
愛知		−
三重		−
福井		−

都道府県名	令和3年度 当初	
滋賀		−
京都		−
大阪		−
兵庫		−
奈良		−
和歌山		−
鳥取		−
島根		−
岡山		−
広島		−
山口		−
徳島		−
香川		−
愛媛		−
高知		−
福岡		−
佐賀		−
長崎		−
熊本		110,000
大分		30,000
宮崎		200,000
鹿児島		−
沖縄		−
合計	()	505,000

注：（　）外書は離島分である。

6-1-7　都道府県別砂防激甚災害対策特別緊急事業投資額

（令和３年４月１日時点）

（単位：千円）

区分	令和3年度 当初	
北海道		−
青森		−
岩手		−
宮城		1,400,000
秋田		−
山形		−
福島		−
茨城		−
栃木		−
群馬		−
埼玉		−
千葉		−
東京		−
神奈川		−
新潟		−
山梨		−
長野		−
富山		−
石川		−
岐阜		−
静岡		−
愛知		−
三重		−
福井		−

区分	令和3年度 当初	
滋賀		−
京都		−
大阪		−
兵庫		−
奈良		−
和歌山		−
鳥取		−
島根		−
岡山		−
広島		−
山口		−
徳島		−
香川		−
愛媛		−
高知		−
福岡		−
佐賀		−
長崎		−
熊本		872,000
大分		−
宮崎		−
鹿児島		−
沖縄		−
合計	()	2,272,000

注：（　）外書は離島分である。

6-1-8　土砂災害警戒区域に立地するため、土砂災害防止法に基づき警戒避難体制の整備等を構築する必要がある要配慮者利用施設数

（令和２年12月31日）

都道府県	市町村地域防災計画に定めらた要配慮者利用施設数	うち、土砂災害に関する避難確保計画を作成している施設数
北海道	338	90
青森県	104	74
岩手県	208	185
宮城県	177	122
秋田県	123	106
山形県	125	83
福島県	167	120
茨城県	94	89
栃木県	172	137
群馬県	166	138
埼玉県	59	38
千葉県	65	31
東京都	171	72
神奈川県	1763	1279
山梨県	73	40
長野県	777	424
新潟県	355	242
富山県	96	94
石川県	134	124
岐阜県	679	510
静岡県	664	494
愛知県	340	247
三重県	292	175
福井県	296	222
滋賀県	148	112
京都府	584	374
大阪府	319	193

都道府県	市町村地域防災計画に定めらた要配慮者利用施設数	うち、土砂災害に関する避難確保計画を作成している施設数
兵庫県	920	501
奈良県	147	83
和歌山県	366	207
鳥取県	139	112
島根県	510	302
岡山県	395	182
広島県	1954	1590
山口県	680	467
徳島県	281	233
香川県	207	158
愛媛県	435	281
高知県	453	301
福岡県	917	505
佐賀県	175	68
長崎県	443	272
熊本県	383	339
大分県	318	143
宮崎県	366	259
鹿児島県	681	305
沖縄県	67	16
合計	18,326	12,139

6-2　地すべり対策事業の概要

6-2-1　地方整備局別直轄地すべり対策事業投資額　（令和３年４月１日時点）

（単位：千円）

局名	河川名	令和3年度 当初
東北	月山地区	722,000
	計	722,000
関東	譲原地区	350,000
	計	350,000
北陸	甚之助谷地区	790,000
	滝坂地区	593,000
	計	1,383,000
中部	此田地区	30,000
	由比地区	1,955,600
	天竜川中流地区	448,000
	計	2,433,600
近畿	亀の瀬地区	588,800
	計	588,800
四国	善徳地区	283,000
	怒田・八畝地区	293,000
	計	576,000
合計		6,053,400

6-2-2　地すべり対策災害関連緊急事業投資額（直轄）（令和３年４月１日時点）

（単位：千円）

局名	河川名	令和2年度
四国	吉野川水系	274,500
	計	274,500
合計		274,500

6-2-3　災害関連緊急地すべり対策事業投資額

（令和３年４月１日時点）

（単位：千円）

区　分	令和2年度	
	件数	事業費
北　海　道	−	−
青　　森	−	−
岩　　手	−	−
宮　　城	−	−
秋　　田	−	−
山　　形	6	2,781,000
福　　島	−	−
茨　　城	−	−
栃　　木	−	−
群　　馬	−	−
埼　　玉	−	−
千　　葉	−	−
東　　京	−	−
神　奈　川	−	−
新　　潟	2	537,000
山　　梨	−	−
長　　野	8	1,719,000
富　　山	−	−
石　　川	−	−
岐　　阜	−	−
静　　岡	1	654,000
愛　　知	−	−
三　　重	−	−
福　　井	−	−

区　分	令和2年度	
	件数	事業費
滋　　賀	−	−
京　　都	−	−
大　　阪	−	−
兵　　庫	−	−
奈　　良	−	−
和　歌　山	−	−
鳥　　取	−	−
島　　根	−	−
岡　　山	−	−
広　　島	−	−
山　　口	−	−
徳　　島	−	−
香　　川	−	−
愛　　媛	1	346,500
高　　知	−	−
福　　岡	−	−
佐　　賀	−	−
長　　崎	3	1,159,000
熊　　本	−	−
大　　分	2	430,000
宮　　崎	1	129,354
鹿　児　島	−	−
沖　　縄	−	−
計	24	7,755,854

注：（　）外書は離島分である。

6-2-4　都道府県別特定緊急地すべり対策事業投資額

（令和３年４月１日時点）（単位：千円）

都道府県名	令和3年度	
	当　初	
北　海　道		−
青　　森		−
岩　　手		−
宮　　城		−
秋　　田		−
山　　形		700,000
福　　島		−
茨　　城		−
栃　　木		−
群　　馬		−
埼　　玉		−
千　　葉		−
東　　京		−
神　奈　川		−
新　　潟		−
山　　梨		−
長　　野		−
富　　山		−
石　　川		−
岐　　阜		−
静　　岡		400,000
愛　　知		−
三　　重		−
福　　井		−

都道府県名	令和3年度	
	当　初	
滋　　賀		−
京　　都		−
大　　阪		−
兵　　庫		−
奈　　良		−
和　歌　山		−
鳥　　取		−
島　　根		−
岡　　山		−
広　　島		−
山　　口		−
徳　　島		−
香　　川		−
愛　　媛		−
高　　知		−
福　　岡		−
佐　　賀		−
長　　崎		200,000
熊　　本		−
大　　分		20,000
宮　　崎		−
鹿　児　島		−
沖　　縄		−
合　　計	()	1,320,000

注：（　）外書は離島分である。

6-2-5　都道府県別地すべり激甚災害対策特別緊急事業投資額

（令和３年４月１日時点）（単位：千円）

都道府県名	令和3年度 当　初	
北　海　道		－
青　　森		－
岩　　手		－
宮　　城		－
秋　　田		－
山　　形		－
福　　島		－
茨　　城		－
栃　　木		－
群　　馬		－
埼　　玉		－
千　　葉		－
東　　京		－
神　奈　川		－
新　　潟		－
山　　梨		－
長　　野		－
富　　山		－
石　　川		－
岐　　阜		－
静　　岡		－
愛　　知		－
三　　重		－
福　　井		－

都道府県名	令和3年度 当　初	
滋　　賀		－
京　　都		－
大　　阪		－
兵　　庫		－
奈　　良		－
和　歌　山		－
鳥　　取		－
島　　根		－
岡　　山		－
広　　島		－
山　　口		－
徳　　島		－
香　　川		－
愛　　媛		－
高　　知		－
福　　岡		－
佐　　賀		－
長　　崎		－
熊　　本		－
大　　分		－
宮　　崎		－
鹿　児　島		－
沖　　縄		－
合　　計	0	0

注：（　）外書は離島分である。

6-3　急傾斜地崩壊対策事業の概要

6-3-1　災害関連緊急急傾斜地崩壊対策事業投資額　（令和３年４月１日時点）

（単位：千円）

区　分	令和元年度	
	件数	事業費
北海道	－	－
青森	－	－
岩手	－	－
宮城	－	－
秋田	－	－
山形	－	－
福島	－	－
茨城	－	－
栃木	－	－
群馬	－	－
埼玉	－	－
千葉	－	－
東京	－	－
神奈川	－	－
新潟	－	－
山梨	－	－
長野	－	－
富山	－	－
石川	－	－
岐阜	－	－
静岡	3	192,286
愛知	－	－
三重	－	－
福井	－	－

区　分	令和元年度	
	件数	事業費
滋賀	－	－
京都	－	－
大阪	－	－
兵庫	－	－
奈良	－	－
和歌山	1	90,000
鳥取	－	－
島根	－	－
岡山	－	－
広島	3	122,080
山口	－	－
徳島	－	－
香川	－	－
愛媛	－	－
高知	－	－
福岡	7	1,008,850
佐賀	－	－
長崎	2	143,550
熊本	5	878,980
大分	1	256,310
宮崎	1	27,916
鹿児島	1	54,000
沖縄	－	－
合計	24	2 ,773,972

Ⅶ　海岸・海洋

7-1　海岸の概要

7-1-1　全国海岸総延長・保全区域延長

（令和２年３月末時点）（単位：m）

事項 / 所管別	海岸線延長 A =D+G+F	うち砂浜のある海岸線延長	うち背後に保安林のある海岸線延長	海岸保全区域延長 B	うち二線堤 C	海岸線のみに係る延長 D=B－C	一般公共海岸区域延長 E	うちBの背後に位置する延長 F	Bと重複しない部分の延長 G=E-F	その他の海岸線の延長 保安林	鉄道護岸	道路護岸	飛行場	河口部	天然海岸	その他	計 F	海岸保全区域の延長率 D/A
水管理・国土保全局	(17,069,397) 17,169,623	(3,453,976) 3,462,510	(874,052) 875,077	(5,071,275) 5,166,496	(74,808) 87,100	(4,996,468) 5,079,396	(8,393,353) 8,405,430	(108,717) 108,717	(8,284,636) 8,296,713	(804,390) 804,390	(47,650) 47,650	(344,481) 344,481	(27,741) 27,741	(87,370) 87,379	(2,165,716) 2,168,025	(310,947) 313,848	(3,788,294) 3,793,514	29.6
港湾局	(8,511,391) 8,654,365	(541,703) 553,802	(119,441) 121,026	(4,108,743) 4,254,878	(250,233) 264,326	(3,858,510) 3,990,552	(21,790) 26,790	(　) 	(21,790) 26,790	(12,322) 12,322	(12,832) 12,832	(118,056) 118,056	(48,597) 48,597	(90,306) 91,356	(1,486,373) 1,488,682	(2,862,605) 2,865,178	(4,631,091) 4,637,023	46.1
農村振興局	(1,676,781) 1,745,762	(307,817) 312,514	(64,181) 64,799	(1,655,934) 1,726,487	(24,133) 26,757	(1,631,801) 1,699,730	(27,051) 27,051	(　) 	(27,051) 27,051	(　) 	(643) 643	(133) 135	(　) 	(2,298) 3,348	(12,668) 12,668	(2,187) 2,187	(17,929) 18,981	97.4
水産庁	(6,423,306) 6,454,256	(631,430) 632,612	(70,637) 70,695	(3,207,231) 3,231,586	(190,208) 191,031	(3,017,023) 3,040,555	(52,731) 59,808	(　) 	(52,731) 59,808	(129,923) 129,923	(10,676) 10,676	(163,824) 163,826	(480) 480	(20,456) 20,465	(1,655,101) 1,655,101	(1,373,094) 1,373,422	(3,353,553) 3,353,893	47.1
水・国土農振共管	(235,236) 239,952	(39,790) 39,840	(20,562) 20,562	(234,123) 238,839	(7,514) 7,514	(226,609) 231,325	(　) 	(　) 	(　) 	(　) 	(　) 	(　) 	(　) 	(432) 432	(8,195) 8,195	(　) 	(8,627) 8,627	96.4
その他	(1,369,350) 1,369,350															(1,369,350) 1,369,350	(1,369,350) 1,369,350	
合計	(35,285,460) 35,633,308	(4,974,715) 5,001,278	(1,148,872) 1,152,159	(14,277,305) 14,618,286	(546,895) 576,728	(13,730,410) 14,041,558	(8,494,924) 8,519,079	(108,717) 108,717	(8,386,207) 8,410,362	(946,635) 946,635	(71,801) 71,801	(626,493) 626,498	(76,818) 76,818	(200,862) 202,980	(5,328,052) 5,332,671	(5,918,182) 5,923,985	(13,168,843) 13,181,388	39.4

注1：その他の 1,369,350m は、北方領土 1,347,800m、尖閣列島 21,550m。

注2：上段（　）書きは、各省庁の重複区間を整理した延長。所管別における小数点以下の端数を四捨五入しているので、合計と合致しない場合がある。

注3：海岸線延長のうち砂浜のある海岸線延長及びその背後に保安林のある海岸線延長、並びにその他の海岸線の延長の数値は、地図及び航空写真等から計測された推計値である。

7-1-2　海岸保全区域及び海岸保全施設

（令和２年３月末時点）（単位：m）

事項／所管別	海岸保全区域延長	海岸保全施設等																						
		堤防 A	護岸 B	小計 C=A+B	突堤（ヘッドランドを含む）			ヘッドランドのみ（左の内書）			離岸堤（人工リーフを含む）			人工リーフのみ（左の内書）			消波工 消波堤 F	小計 G =D+E+F	GのうちC区域と重複しない延長 H	砂浜（指定施設）延長 I	樹林（指定施設）延長 J	I、JのうちC、G区域と重複しない延長 K	海岸保全施設の有効延長 L =C+H+K	養浜容積（m^3）	水門等（箇所）
					基	延長	有効延長 D	基	延長	有効延長	基	延長	有効延長 E	基	延長	有効延長									
水管理・国土保全局	5,166,496	964,046	1,909,880	2,873,926	4,021	184,391	195,929	153	28,078	35,520	5,062	480,198	637,079	941	133,729	177,478	750,941	1,583,948	407,632	588			3,281,558	14,186,935	5,111
港湾局	4,254,878	863,909	2,206,213	3,070,122	1,693	114,709	107,271	22	4,059	3,061	1,400	192,932	241,241	156	27,605	33,969	133,596	482,108	73,050				3,143,172	8,566,229	12,327
農村振興局	1,726,487	727,294	542,354	1,269,648	625	34,170	40,899				504	52,520	69,005	20	3,196	4,077	215,903	325,807	39,979				1,309,627	666,484	2,817
水産庁	3,231,586	333,387	1,468,059	1,801,446	1,142	61,072	52,039	10	697	721	1,693	159,341	209,984	144	19,495	24,284	140,785	402,808	102,408				1,903,854	2,135,679	9,648
水・国土農振共管	238,839	80,976	71,107	152,083	140	9,330	5,853	4	990	1,150	108	8,588	11,091	12	1,724	2,269	18,811	35,755	1,218				153,301	29,565	430
合計	14,618,286	2,969,612	6,197,613	9,167,225	7,621	403,672	401,991	189	33,824	40,452	8,767	893,579	1,168,399	1,273	185,749	242,077	1,260,036	2,830,426	624,286	588			9,791,512	25,584,892	30,333

7-1-3　沿岸区分及び名称一覧

都道府県名	沿岸名	区域		摘要
		起点	終点	
北海道	北見	宗谷岬	知床岬	宗谷岬は宗谷港港湾区域の西端とする。
北海道	根室	知床岬	納沙布岬	
北海道	十勝釧路	納沙布岬	襟裳岬	
北海道	日高胆振	襟裳岬	地球岬	
北海道	渡島東	地球岬	恵山岬	
北海道	渡島南	恵山岬	白神岬	
北海道	後志檜山	白神岬	積丹岬	
北海道	石狩湾	積丹岬	雄冬岬	
北海道	天塩	雄冬岬	宗谷岬	宗谷岬は宗谷港港湾区域の西端とする。
青森	下北八戸	岩手県界	北海岬	
青森	陸奥湾	北海岬	根岸	根岸は平舘漁港区域の南端とする。
青森	津軽	根岸	秋田県界	根岸は平舘漁港区域の南端とする。
秋田	秋田	青森県界	山形県界	
山形	山形	秋田県界	新潟県界	
岩手	三陸北	青森県界	鮎ヶ崎	
岩手 宮城	三陸南	鮎ヶ崎	黒崎 (牡鹿半島)	
宮城 福島	仙台湾	黒崎 (牡鹿半島)	茶屋ヶ岬	
福島	福島	茶屋ヶ岬	茨城県界	
茨城	茨城	福島県界	千葉県界	
千葉	千葉東	茨城県界	洲崎	
千葉 東京 神奈川	東京湾	洲崎	剱崎	
東京	伊豆小笠原諸島	－	－	
神奈川	相模灘	剱崎	静岡県界	
新潟	新潟北	山形県界	鳥ヶ首岬	
新潟	佐渡	－	－	
新潟 富山	富山湾	鳥ヶ首岬	石川県界	
石川	能登半島	富山県界	高岩岬	

都道府県名	沿岸名	区域		摘要
		起点	終点	
石川 福井	加越	高岩岬	越前岬	
静岡	伊豆半島	神奈川県界	大瀬崎	
静岡	駿河湾	大瀬崎	御前崎	
静岡 愛知	遠州灘	御前崎	伊良湖岬	
愛知 三重	三河湾・伊勢湾	伊良湖岬	神前岬	
三重 和歌山	熊野灘	神前岬	潮岬	
福井	若狭湾	越前岬	京都府界	
京都	丹後	福井県界	兵庫県界	
兵庫	但馬	京都府界	鳥取県界	
和歌山	紀州灘	潮岬	大阪府界	
兵庫 大阪	大阪湾	和歌山県界	明石市 東境界	
兵庫	播磨	明石市 東境界	岡山県界	
兵庫	淡路	－	－	
鳥取	鳥取	兵庫県界	島根県界	
島根	島根	鳥取県界	山口県界	
島根	隠岐	－	－	
山口	山口北	島根県界	下関市 豊浦町南境界	
山口	山口南	下関市 豊浦町南境界	広島県界	
広島	広島	山口県界	岡山県界	
岡山	岡山	広島県界	兵庫県界	
徳島 香川	讃岐阿波	三崎 (三豊市)	孫崎 (鳴門)	
徳島	紀伊水道西	孫崎 (鳴門)	蒲生田岬	
徳島 高知	海部灘	蒲生田岬	室戸岬	
高知	土佐湾	室戸岬	足摺岬	

都道府県名	沿岸名	区域		摘要
		起点	終点	
高知 愛媛	豊後水道東	足摺岬	佐田岬	
愛媛	伊予灘	佐田岬	錨掛ノ鼻	
愛媛 香川	燧灘	錨掛ノ鼻	三崎 （三豊市）	
福岡	玄界灘	佐賀県界	北九州市西境界	
福岡 大分	豊前豊後	北九州市西境界	関崎	
大分	豊後水道西	関崎	宮崎県界	
宮崎	日向灘	大分県界	鹿児島県界	
鹿児島	大隅	宮崎県界	佐多岬	
鹿児島	鹿児島湾	佐多岬	長崎鼻 （薩摩半島）	
鹿児島	薩摩	長崎鼻 （薩摩半島）	大崎 （長島）	黒瀬戸においては黒之瀬戸大橋を境界とする。
鹿児島	薩南諸島	－	－	硫黄鳥島を除く。
熊本 鹿児島	八代海	大崎 （長島）	小松崎 （天草下島）	本渡瀬戸においては瀬戸大橋を境界とする。天草松島地域においては天草2号橋から天草4号橋及び合津港港湾区域西端を境界とする。三角港付近は三角港港湾区域北端を境界とする。
熊本 佐賀 福岡 長崎	有明海	長崎鼻 （天草下島）	瀬詰崎	本渡瀬戸においては瀬戸大橋を境界とする。天草松島地域においては天草2号橋から天草4号橋及び合津港港湾区域西端を境界とする。三角港付近は三角港港湾区域北端を境界とする。
熊本	天草西	小松崎 （天草下島）	長崎鼻 （天草下島）	
長崎	橘湾	瀬詰崎	野母崎	
長崎	西彼杵	野母崎	西海橋 （西海市側）	
長崎	大村湾	西海橋 （西海市側）	西海橋 （佐世保市側）	
長崎 佐賀	松浦	西海橋 （佐世保市側）	福岡県界	
長崎	五島・壱岐・対馬	－	－	
沖縄	琉球諸島	－	－	硫黄鳥島を含む。

7-2　海岸事業の概要

直轄海岸位置図（国土交通省水管理・国土保全局）

●：直轄海岸保全施設整備事業	１２事業	（海岸法第６条）
★：直轄海岸維持管理事業	１事業	（海岸法第３７条の２）

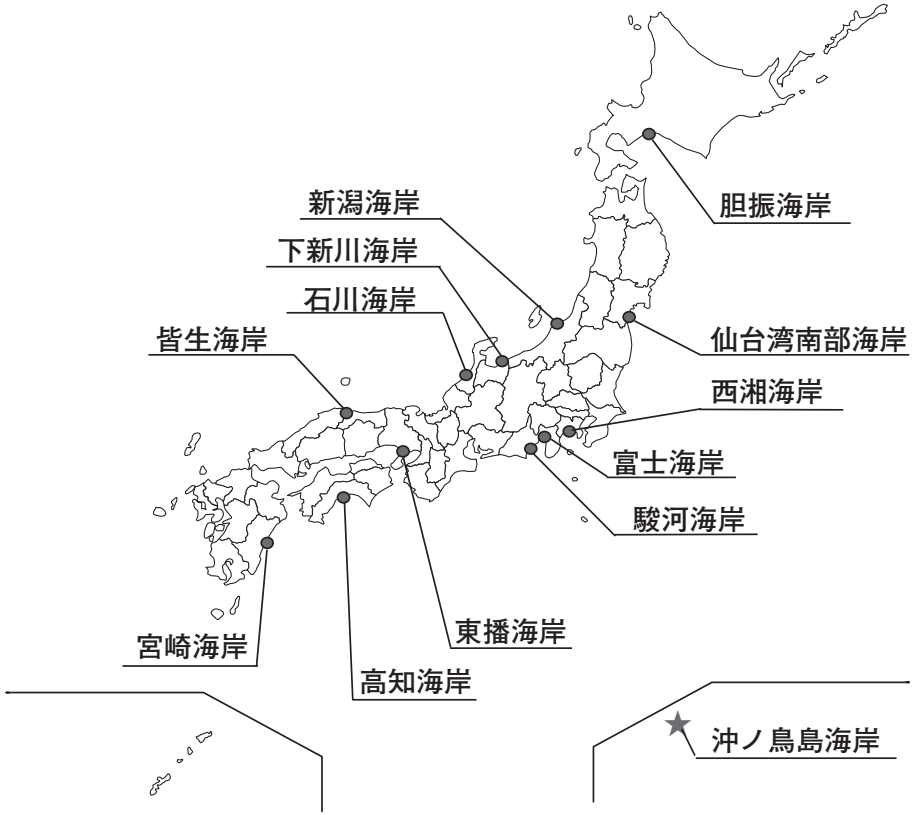

○海岸法第６条
以下に該当する場合において、海岸管理者に代わって海岸保全施設の新設、改良又は災害復旧に関する工事を実施することができる。
１　工事の規模が著しく大であるとき
２　工事が高度の技術を必要とするとき
３　工事が高度の機械力を使用して実施する必要があるとき
４　工事が都府県の区域の境界に係るとき

○海岸法　第３７条の２
国土保全上極めて重要であり、かつ、地理的条件及び社会的状況により都道府県知事が管理することが著しく困難又は不適当な海岸で政令で指定したものに係る海岸保全区域の管理は主務大臣が行うものとする。

Ⅷ　下水道

8-1　下水道の概要

8-1-1　下水道処理人口・高度処理人口の推移

（単位：万人）

項目＼年度	S36	S37	S38	S39	S40	S41	S42	S43	S44	S45	S46	S47	S48	S49	S50
行政人口	9,429	9,518	9,616	9,718	9,827	9,905	10,024	10,141	10,258	10,372	10,501	10,733	10,871	11,005	11,194
都市計画区域内人口	－	－	－	－	－	－	－	－	－	8,524	8,682	8,796	8,886	9,437	9,773
市街化区域内人口	－	－	－	－	－	－	－	－	－	5,413	5,908	6,077	6,266	6,671	6,836
処理人口	605	640	709	766	816	998	1,112	1,283	1,439	1,616	1,746	1,986	2,116	2,253	2,551
高度処理人口	－	－	－	－	－	－	－	－	－	－	－	－	－	－	－
下水道処理人口普及率	6	7	7	8	8	10	11	13	14	16	17	19	20	21	23
高度処理普及率	－	－	－	－	－	－	－	－	－	－	－	－	－	－	－

項目＼年度	S51	S52	S53	S54	S55	S56	S57	S58	S59	S60	S61	S62	S63	H元	H2
行政人口	11,323	11,428	11,529	11,620	11,706	11,778	11,860	11,932	12,001	12,072	12,137	12,187	12,234	12,274	12,316
都市計画区域内人口	9,891	10,014	10,132	10,244	10,337	10,428	10,523	10,621	10,684	10,779	10,871	10,909	10,992	11,164	11,224
市街化区域内人口	6,938	7,066	7,164	7,238	7,311	7,363	7,437	7,521	7,596	7,673	7,761	7,786	7,857	7,990	7,988
処理人口	2,716	2,934	3,073	3,252	3,454	3,610	3,803	3,987	4,128	4,333	4,541	4,753	4,953	5,182	5,397
高度処理人口	－	－	－	－	－	－	－	－	－	－	－	－	－	－	－
下水道処理人口普及率	24	26	27	28	30	31	32	33	34	36	37	39	40	42	44
高度処理普及率	－	－	－	－	－	－	－	－	－	－	－	－	－	－	－

項目＼年度	H3	H4	H5	H6	H7	H8	H9	H10	H11	H12	H13	H14	H15	H16	H17
行政人口	12,359	12,396	12,432	12,466	12,491	12,526	12,557	12,586	12,607	12,628	12,648	12,669	12,682	12,687	12,706
都市計画区域内人口	11,234	11,281	11,326	11,376	11,443	11,464	11,548	11,600	11,642	11,681	－	－	－	－	－
市街化区域内人口	8,057	7,991	8,113	8,155	8,197	8,238	8,283	8,338	8,376	8,423	－	－	－	－	－
処理人口	5,622	5,863	6,107	6,369	6,683	6,852	7,088	7,311	7,548	7,803	8,032	8,257	8,458	8,636	8,802
高度処理人口	275	295	422	567	513	593	674	800	946	1,040	1,227	1,427	1,548	1,677	1,773
下水道処理人口普及率	45	47	49	51	54	55	56	58	60	62	63.5	65.2	66.7	68.1	69.3
高度処理普及率	2.2	2.4	3.4	4.5	4.1	4.7	5.4	6.4	7.5	8.2	9.7	11.3	12.2	13.2	14.0

項目＼年度	H18	H19	H20	H21	H22	H23	H24	H25	H26	H27	H28	H29	H30	R元
行政人口	12,705	12,707	12,708	12,706	12,123	12,335	12,640	12,619	12,602	12,776	12,738	12,738	12,706	12,684
都市計画区域内人口	－	－	－	－	－	－	－	－	－	－	－	－	－	－
市街化区域内人口	－	－	－	－	－	－	－	－	－	－	－	－	－	－
処理人口	8,961	9,111	9,241	9,360	9,104	9,355	9,645	9,714	9,775	9,926	10,030	10,030	10,074	10,113
高度処理人口	1,879	2,016	2,144	2,295	2,438	2,479	2,834	3,053	3,254	3,451	3,752	3,752	3,835	4,208
下水道処理人口普及率	70.5	71.7	72.7	73.7	75.1	75.8	76.3	77	77.6	77.8	78.8	78.8	79.3	79.7
高度処理普及率	14.8	15.9	16.9	18.1	20.1	20.1	22.4	24.2	25.8	27	29.5	29.5	30.2	33.2

（注）都市計画区域内人口、市街化区域内人口は都市計画年報による。
高度処理人口の定義
平成6年以前　　下水処理場の高度処理施設能力を人口等量換算したもの
平成7年度以降　（高度処理水量／処理水量）×処理人口
平成22・23年度の集計値は、
東日本大震災の影響により調査不能な市町村があるため参考値
・H22年度は、岩手県、宮城県、福島県の3県を除いた44都道府県のもの
・H23年度は、岩手県、福島県の2県を除いた45都道府県のもの
・H24～26年度は、福島県を除いた46都道府県のもの
・平成27年度末は、福島県において、東日本大震災の影響により調査不能な市町村（相馬市、南相馬市、広野町、楢葉町、富岡町、川内村、大熊町、双葉町、浪江町、葛尾村、飯舘村）を除いたもの。
・平成28年度末は、福島県において、東日本大震災の影響により調査不能な市町村（相馬市、広野町、楢葉町、富岡町、川内村、大熊町、双葉町、浪江町、葛尾村、飯舘村）を除いたもの。
・平成29年度末は、福島県において、東日本大震災の影響により調査不能な市町村（楢葉町、富岡町、川内村、大熊町、双葉町、浪江町、葛尾村、飯舘村）を除いたもの。
・平成30年度末は、福島県において、東日本大震災の影響により調査不能な市町村（楢葉町、富岡町、大熊町、双葉町、浪江町、葛尾村、飯舘村）を除いたもの。
・令和元年度調査は、福島県において、東日本大震災の影響により調査不能な市町村（大熊町、双葉町、葛尾村）を除いた値を公表している。

8-1-2　都道府県別　汚水処理人口普及率

（令和元年度末）

都道府県名	普及率	順位	都道府県名	普及率	順位
北海道	95.7%	10	福井県	96.4%	9
			滋賀県	98.9%	2
			京都府	98.4%	4
青森県	80.1%	41	大阪府	98.0%	7
岩手県	82.6%	35	兵庫県	98.9%	3
宮城県	92.3%	17	奈良県	89.3%	19
秋田県	88.0%	23	和歌山県	66.0%	46
山形県	93.1%	13			
福島県	83.7%	34			
			鳥取県	94.8%	11
			島根県	81.3%	40
茨城県	85.6%	31	岡山県	87.3%	27
栃木県	87.7%	24	広島県	88.8%	21
群馬県	81.8%	38	山口県	87.5%	25
埼玉県	92.8%	16			
千葉県	89.1%	20			
東京都	99.8%	1	徳島県	63.4%	47
神奈川県	98.1%	5	香川県	78.8%	43
山梨県	83.8%	33	愛媛県	80.0%	42
長野県	98.1%	6	高知県	74.6%	45
新潟県	88.3%	22	福岡県	93.0%	14
富山県	97.2%	8	佐賀県	84.7%	32
石川県	94.4%	12	長崎県	81.7%	39
			熊本県	87.4%	26
			大分県	77.7%	44
岐阜県	92.9%	15	宮崎県	87.1%	28
静岡県	82.2%	36	鹿児島県	81.9%	37
愛知県	91.4%	18			
三重県	86.0%	30	沖縄県	86.4%	29
			全国（参考値）	91.7%	

（注）・汚水処理及び下水道処理人口普及率は、小数点以下2桁を四捨五入している。
・令和元年度調査は、福島県において、東日本大震災の影響により調査不能な町村（大熊町、双葉町、葛尾村）を除いた値を公表している。

8-1-3　都道府県・政令市　下水道処理人口普及率

（令和元年度末）

都道府県名	普及率	順位	都道府県名	普及率	順位	政令都市	普及率
北海道	91.4%	6	福井県	80.9%	15	札幌市	99.8%
			滋賀県	91.1%	7	仙台市	98.6%
			京都府	94.9%	4	さいたま市	93.6%
青森県	61.0%	34	大阪府	96.2%	3	千葉市	97.3%
岩手県	60.7%	35	兵庫県	93.3%	5	東京23区	99.9%
宮城県	82.5%	12	奈良県	81.2%	14	横浜市	＊100%
秋田県	66.2%	29	和歌山県	27.9%	46	川崎市	99.5%
山形県	77.6%	17				相模原市	96.9%
福島県	54.1%	40				新潟市	86.5%
			鳥取県	72.3%	22	静岡市	84.5%
			島根県	49.7%	42	浜松市	81.1%
茨城県	63.0%	32	岡山県	68.6%	25	名古屋市	99.3%
栃木県	67.9%	26	広島県	75.8%	20	京都市	99.5%
群馬県	54.6%	39	山口県	66.8%	27	大阪市	＊100%
埼玉県	81.9%	13				堺市	98.4%
千葉県	75.5%	21				神戸市	98.7%
東京都	99.6%	1	徳島県	18.4%	47	岡山市	67.6%
神奈川県	96.9%	2	香川県	45.8%	43	広島市	95.7%
山梨県	66.6%	28	愛媛県	55.4%	38	北九州市	99.9%
長野県	84.1%	10	高知県	40.1%	45	福岡市	99.7%
						熊本市	89.9%
新潟県	76.4%	19	福岡県	82.6%	11		
富山県	85.9%	8	佐賀県	62.0%	33		
石川県	84.3%	9	長崎県	63.2%	31		
			熊本県	69.0%	24		
			大分県	51.5%	41		
岐阜県	76.8%	18	宮崎県	60.4%	36		
静岡県	63.9%	30	鹿児島県	42.4%	44		
愛知県	79.3%	16					
三重県	55.9%	37	沖縄県	72.0%	23		
			全国（参考値）	79.7%		政令都市	97.4%

（注）・都道府県の下水道処理人口普及率には政令都市分を含む。
・下水道処理人口普及率は小数点以下２桁を四捨五入している。（＊は四捨五入の結果100%と表記している。）
・令和元年度調査は、福島県において、東日本大震災の影響により調査不能な町村（大熊町、双葉町、葛尾村）を除いた値を公表している。
・福島県については、上記市町村以外でも東日本大震災に伴う避難の影響により人口が流動していることに留意する必要がある。

8-1-4　良好な水環境創出のための高度処理実施率

（令和元年度末）

都道府県名	高度処理人口（万人）	高度処理実施率	都道府県名	高度処理人口（万人）	高度処理実施率
北海道	39.6	73.2%	滋賀県	119.9	88.8%
青森県	0.0	－	京都府	150.9	69.4%
岩手県	0.7	99.9%	大阪府	609.5	70.3%
宮城県	17.2	41.0%	兵庫県	175.8	42.1%
秋田県	0.01	100.0%	奈良県	52.6	47.4%
山形県	0.0	－	和歌山県	10.5	21.6%
福島県	3.8	79.9%	鳥取県	3.6	59.7%
茨城県	62.5	71.2%	島根県	18.4	92.8%
栃木県	0.0	0.1%	岡山県	103.8	66.9%
群馬県	0.2	0.2%	広島県	72.3	43.8%
埼玉県	567.0	87.1%	山口県	22.4	22.4%
千葉県	177.2	34.0%	徳島県	3.0	13.8%
東京都	725.1	54.0%	香川県	3.0	71.2%
神奈川県	317.4	43.3%	愛媛県	15.7	32.7%
新潟県	0.02	0.1%	高知県	8.8	28.9%
富山県	6.2	27.3%	福岡県	276.3	87.7%
石川県	18.1	75.3%	佐賀県	0.8	1.9%
福井県	2.8	54.2%	長崎県	9.6	31.0%
山梨県	0.1	0.5%	熊本県	20.5	23.2%
長野県	19.5	93.8%	大分県	2.1	35.2%
岐阜県	97.1	64.3%	宮崎県	0.0	－
静岡県	6.2	62.2%	鹿児島県	0.0	－
愛知県	375.6	53.9%	沖縄県	6.1	86.5%
三重県	85.6	67.7%	全国計	4,208	56.3%

・良好な水環境創出のための高度処理実施率とは、公共用水域の水質改善による良好な水環境創造に必要な高度処理を導入すべき処理場に係る区域内人口に対し、高度処理（段階的高度処理を含む）が実施されている区域内人口の割合。
・高度処理人口及び高度処理実施率は小数点以下2桁を四捨五入している。
・「－」は、流総計画又は全体計画に位置付けがなく高度処理を実施してないもの。
・福島県については東日本大震災の影響で調査困難な処理区域を除いた値。

8-1-5　下水汚泥リサイクル率

下水汚泥発生重量ベースで、最終的にリサイクルされたものの割合　（令和元年度末）

都道府県	リサイクル率	順位	都道府県	リサイクル率	順位	政令指定都市	リサイクル率
北海道	93%	22	滋賀県	37%	42	札幌市	100%
			京都府	40%	41		
青森県	88%	24	大阪府	46%	38	仙台市	52%
岩手県	96%	21	兵庫県	22%	46		
宮城県	76%	30	奈良県	22%	47	さいたま市	100%
秋田県	36%	43	和歌山県	28%	45	千葉市	63%
山形県	88%	25				東京都区部	45%
福島県	74%	31	鳥取県	100%	1	横浜市	100%
			島根県	99%	13	川崎市	100%
茨城県	56%	36	岡山県	40%	40	相模原市	－%
栃木県	78%	29	広島県	100%＊	9		
群馬県	99%	12	山口県	100%＊	6	新潟市	100%
埼玉県	100%＊	3					
千葉県	60%	34	徳島県	50%	37	静岡市	95%
東京都	59%	35	香川県	91%	23	浜松市	98%
神奈川県	97%	20	愛媛県	44%	39	名古屋市	100%＊
山梨県	100%＊	7	高知県	100%	1		
						京都市	21%
長野県	99%	14	福岡県	100%＊	11	大阪市	100%
新潟県	98%	17	佐賀県	60%	33	堺市	0%
富山県	81%	28	長崎県	100%＊	10	神戸市	0%
石川県	28%	44	熊本県	100%＊	8		
福井県	85%	27	大分県	100%＊	4	岡山市	100%
			宮崎県	64%	32	広島市	100%
岐阜県	87%	26	鹿児島県	98%	16		
静岡県	97%	19				北九州市	98%
愛知県	98%	18	沖縄県	100%＊	5	福岡市	100%
三重県	99%	15				熊本市	100%
						全国	75%
						政令指定都市	74%

（注）・リサイクル率は汚泥発生時乾燥重量ベースの値。
・都道府県の下水汚泥リサイクル率には政令指定都市分を含む。
・リサイクル率は小数点以下1桁を四捨五入。（＊は四捨五入の結果100%と記載しているもの。）
・汚泥発生時乾燥重量は、濃縮汚泥（生汚泥、消化汚泥含む）を他処理場に輸送している場合は受泥側（送泥先）の処理場で発生したものとして計上し、脱水汚泥を他処理場に輸送している場合は送泥元の処理場で発生したものと計上

≪各指標の関係≫

【下水汚泥リサイクル率】
下水汚泥が最終的にリサイクルされた量［t-DS］ ／ 下水汚泥の重量［t-DS］

【下水道バイオマスリサイクル率】
下水汚泥中の有機物のうち、エネルギー化量＋緑農地利用量［t-VS］ ／ 下水汚泥の有機物量［t-VS］

【下水汚泥エネルギー化率】
下水汚泥中の有機物のうち、エネルギー化量［t-VS］ ／ 下水汚泥の有機物量［t-VS］

※汚泥処理の途中段階である消化ガス利用は含まれない。

※下水汚泥エネルギー化率は下水道バイオマスリサイクル率のうち、エネルギー化に限ったもの。
※エネルギー化とは、消化ガス有効利用、固形燃料化、焼却廃熱利用等

8-1-6　下水道バイオマスリサイクル率

下水汚泥中の有機物重量のうち、エネルギー・緑農地利用されたものの割合

（令和元年度末）

都道府県	リサイクル率	順位	都道府県	リサイクル率	順位	政令指定都市	リサイクル率
北海道	43%	21	滋賀県	19%	40	札幌市	6%
			京都府	50%	13		
青森県	52%	11	大阪府	29%	32	仙台市	0%
岩手県	45%	17	兵庫県	17%	41		
宮城県	29%	33	奈良県	27%	36	さいたま市	39%
秋田県	63%	9	和歌山県	13%	43	千葉市	56%
山形県	79%	3				東京都区部	33%
福島県	29%	34	鳥取県	50%	14	横浜市	64%
			島根県	77%	4	相模原市	－%
茨城県	23%	37	岡山県	23%	39	川崎市	0%
栃木県	37%	29	広島県	66%	7		
群馬県	46%	15	山口県	41%	25	新潟市	44%
埼玉県	13%	44					
千葉県	9%	46	徳島県	14%	42	静岡市	56%
東京都	23%	38	香川県	29%	30	浜松市	2%
神奈川県	29%	31	愛媛県	45%	20	名古屋市	22%
山梨県	45%	16	高知県	28%	35		
						京都市	50%
長野県	38%	27	福岡県	57%	10	大阪市	51%
新潟県	42%	22	佐賀県	63%	8	堺市	0%
富山県	45%	18	長崎県	51%	12	神戸市	38%
石川県	42%	23	熊本県	67%	6		
福井県	45%	19	大分県	13%	45	岡山市	29%
			宮崎県	75%	5	広島市	76%
岐阜県	41%	24	鹿児島県	94%	1		
静岡県	39%	26				北九州市	45%
愛知県	38%	28	沖縄県	86%	2	福岡市	61%
三重県	5%	47				熊本市	79%
						全国	35%
						政令指定都市	39%

（注）・リサイクル率は汚泥発生時乾燥重量における有機物量から計算。
・都道府県のリサイクル率には政令指定都市分を含む。
・リサイクル率は小数点以下1桁を四捨五入。（＊は四捨五入の結果100％と記載しているもの。）
・汚泥発生時乾燥重量は、濃縮汚泥（生汚泥、消化汚泥含む）を他処理場に輸送している場合は受泥側（送泥先）の処理場で発生したものとして計上し、脱水汚泥を他処理場に輸送している場合は送泥元の処理場で発生したものとして計上

8-1-7　下水汚泥エネルギー化率

下水汚泥中の有機物重量のうち、エネルギー利用されたものの割合　　（令和元年度末）

都道府県	エネルギー化率	順位	都道府県	エネルギー化率	順位	政令指定都市	エネルギー化率
北海道	24%	26	滋賀県	18%	31	札幌市	6%
			京都府	44%	4		
青森県	20%	30	大阪府	27%	20	仙台市	0%
岩手県	34%	11	兵庫県	15%	33		
宮城県	23%	28	奈良県	25%	25	さいたま市	39%
秋田県	38%	7	和歌山県	0%	44	千葉市	56%
山形県	40%	5				東京都区部	33%
福島県	7%	41	鳥取県	38%	8	横浜市	64%
			島根県	45%	3	相模原市	－%
茨城県	10%	37	岡山県	4%	43	川崎市	0%
栃木県	31%	15	広島県	47%	2		
群馬県	8%	39	山口県	31%	17	新潟市	41%
埼玉県	12%	36					
千葉県	8%	40	徳島県	7%	42	静岡市	35%
東京都	23%	27	香川県	22%	29	浜松市	0%
神奈川県	27%	22	愛媛県	33%	13	名古屋市	22%
山梨県	15%	34	高知県	0%	45		
						京都市	50%
長野県	27%	23	福岡県	48%	1	大阪市	51%
新潟県	34%	12	佐賀県	31%	16	堺市	0%
富山県	31%	18	長崎県	15%	32	神戸市	38%
石川県	32%	14	熊本県	39%	6		
福井県	27%	21	大分県	8%	38	岡山市	0%
			宮崎県	37%	9	広島市	68%
岐阜県	26%	24	鹿児島県	0%	45		
静岡県	14%	35				北九州市	45%
愛知県	30%	19	沖縄県	35%	10	福岡市	61%
三重県	0%	45				熊本市	67%
						全国	24%
						政令指定都市	38%

（注）・エネルギー化率は汚泥発生時乾燥重量における有機物量から計算。
・都道府県のエネルギー化率には政令指定都市分を含む。
・エネルギー化率は小数点以下1桁を四捨五入。
・汚泥発生時乾燥重量は、濃縮汚泥（生汚泥、消化汚泥含む）を他処理場に輸送している場合は受泥側（送泥先）の処理場で発生したものとして計上し、脱水汚泥を他処理場に輸送している場合は送泥元の処理場で発生したものとして計上

8-1-8　管路施設に起因する道路陥没件数の推移

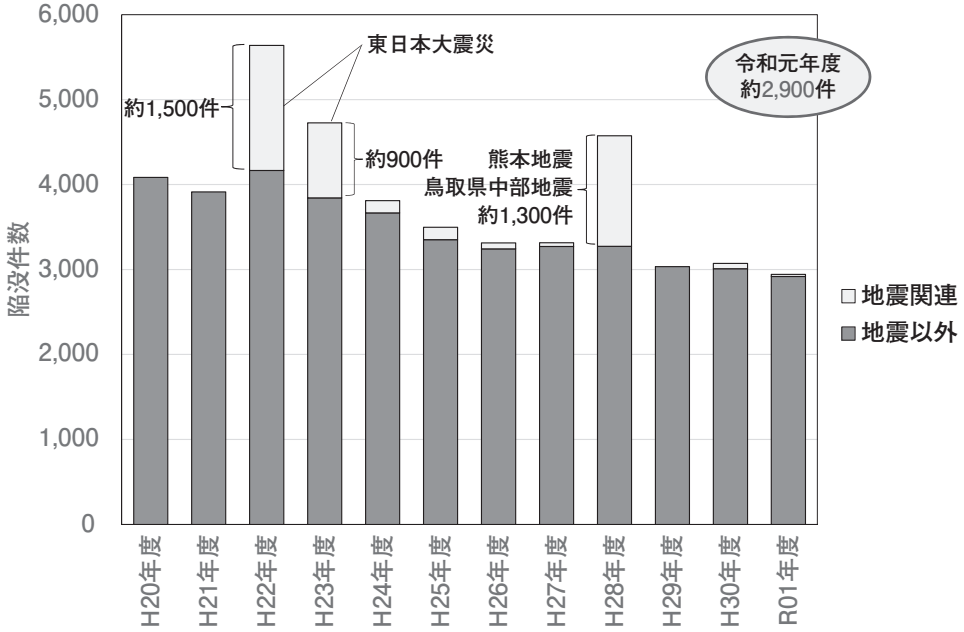

8-2　下水道事業の概要

8-2-1　都道府県別下水道事業着手率

都道府県別　下水道事業着手率　　（令和元年度末時点）

都道府県名	市町村数	R1事業着手済市町村数	R1未着手市町村数	整備予定の無い市町村数	着手率
北　海　道	179	151	0	28	100.0%
青　森　県	40	32	0	8	100.0%
岩　手　県	33	31	0	2	100.0%
宮　城　県	35	35	0	0	100.0%
秋　田　県	25	24	0	1	100.0%
山　形　県	35	32	0	3	100.0%
福　島　県	59	41	0	18	100.0%
茨　城　県	44	43	0	1	100.0%
栃　木　県	25	24	0	1	100.0%
群　馬　県	35	29	0	6	100.0%
埼　玉　県	63	60	0	3	100.0%
千　葉　県	54	35	0	19	100.0%
東　京　都	40	32	0	8	100.0%
神奈川県	33	33	0	0	100.0%
新　潟　県	30	28	0	2	100.0%
富　山　県	15	15	0	0	100.0%
石　川　県	19	18	0	1	100.0%
福　井　県	17	17	0	0	100.0%
山　梨　県	27	24	0	3	100.0%
長　野　県	77	64	0	13	100.0%
岐　阜　県	42	38	0	4	100.0%
静　岡　県	35	29	0	6	100.0%
愛　知　県	54	50	0	4	100.0%
三　重　県	29	23	0	6	100.0%
滋　賀　県	19	19	0	0	100.0%
京　都　府	26	23	0	3	100.0%
大　阪　府	43	43	0	0	100.0%
兵　庫　県	41	41	0	0	100.0%

都道府県名	市町村数	R1事業着手済市町村数	R1未着手市町村数	整備予定の無い市町村数	着手率
奈　良　県	39	30	0	9	100.0%
和歌山県	30	19	1	10	95.0%
鳥　取　県	19	18	0	1	100.0%
島　根　県	19	17	0	2	100.0%
岡　山　県	27	26	0	1	100.0%
広　島　県	23	22	0	1	100.0%
山　口　県	19	17	0	2	100.0%
徳　島　県	24	15	0	9	100.0%
香　川　県	17	14	0	3	100.0%
愛　媛　県	20	17	0	3	100.0%
高　知　県	34	15	0	19	100.0%
福　岡　県	60	47	0	13	100.0%
佐　賀　県	20	17	0	3	100.0%
長　崎　県	21	16	2	3	88.9%
熊　本　県	45	30	0	15	100.0%
大　分　県	18	15	0	3	100.0%
宮　崎　県	26	17	0	9	100.0%
鹿児島県	43	18	0	25	100.0%
沖　縄　県	41	25	2	14	92.6%
全　　国	1,719	1,429	5	285	99.7%
政令指定都市	21	21	0	0	
一　般　市	772	740	3	29	
町　　村	926	668	2	256	

※市町村数は、令和2年4月1日時点で集計
※未着手市町村数は、下水道事業を予定しているが、着手をしていない市町村を算出
※整備予定の無い市町村は、下水道事業を予定していない市町村を算出
※着手率は、下水道整備を予定していない市町村を除いて算出
※雨水公共下水道は除く

8-2-2　下水道総合地震対策事業

下水道総合地震対策事業を実施している市町村及び流域下水道一覧（平成 31 年 3 月末時点）

公共下水道（331箇所）			
	都道府県	市町村等	計画策定状況
1	北　海　道	札幌市	H30.3.28計画策定（変更）
2	青　森　県	青森市	※※
3	岩　手　県	盛岡市	※※
4	岩　手　県	盛岡市	H27.3.19計画策定
5	岩　手　県	久慈市	※※
6	岩　手　県	二戸市	※※
7	宮　城　県	仙台市	H28.3.29計画策定
8	宮　城　県	多賀城市	※※
9	宮　城　県	東松島市	H27.4.7計画策定（変更）
10	宮　城　県	女川町	※※
11	宮　城　県	大和町	H27.4.7計画策定
12	山　形　県	山形市	H25.3.26計画策定
13	山　形　県	天童市	※※
14	茨　城　県	水戸市	H31.1.28計画策定（変更）
15	茨　城　県	日立市	※※
16	茨　城　県	日立市	H27.6.10計画策定
17	茨　城　県	牛久市	H29.3.31計画策定
18	茨　城　県	つくば市	H29.3.23計画策定
19	茨　城　県	日立・高萩広域下水道組合	H30.3.26計画策定（変更）
20	茨　城　県	日立・高萩広域下水道組合	H27.5.25計画策定
21	茨　城　県	大洗町	H28.2.3計画策定
22	茨　城　県	東海村	H29.3.21計画策定
23	茨　城　県	行方市	H29.7.20計画策定
24	茨　城　県	取手地方広域下水道組合	H31.3.19計画策定（変更）
25	群　馬　県	前橋市	H29.3.31計画策定（変更）
26	群　馬　県	伊勢崎市	H31.3.15計画策定（変更）
27	群　馬　県	太田市	H30.3.13計画策定（変更）
28	栃　木　県	宇都宮市	H28.3.29計画策定
29	栃　木　県	那須塩原市	H27.2.12計画策定
30	栃　木　県	那珂川町	H30.2.7計画策定（変更）
31	栃　木　県	大田原市	H28.11.29計画策定（変更）
32	栃　木　県	那須町	H29.3.27計画策定
33	埼　玉　県	さいたま市	H30.3.30計画策定（変更）

公共下水道（331箇所）			
	都道府県	市町村等	計画策定状況
34	埼　玉　県	所沢市	H30.1.22計画策定（変更）
35	埼　玉　県	川口市	※
36	埼　玉　県	川越市	H29.2.28計画策定（変更）
37	埼　玉　県	ふじみ野市	※※
38	埼　玉　県	三芳町	※※
39	埼　玉　県	三郷市	H29.12.22計画策定
40	埼　玉　県	蓮田市	※※
41	埼　玉　県	富士見市	※※
42	埼　玉　県	久喜市	※※
43	埼　玉　県	入間市	H30.2.26計画策定
44	埼　玉　県	和光市	※※
45	埼　玉　県	和光市	H30.3.7.計画策定
46	埼　玉　県	羽生市	※※
47	埼　玉　県	加須市	未策定
48	埼　玉　県	白岡市	H30.2.21.計画策定
49	埼　玉　県	草加市	H31.3.8計画策定（変更）
50	埼　玉　県	越谷市	H30.1.17計画策定（変更）
51	埼　玉　県	松伏町	H26.3.12計画策定
52	埼　玉　県	皆野・長瀞下水道組合	H28.3.31計画策定
53	埼　玉　県	狭山市	H31.3.27計画策定（変更）
54	埼　玉　県	新座市	※※
55	埼　玉　県	飯能市	H31.3.26計画策定（変更）
56	埼　玉　県	春日部市	H29.3.30 計画策定
57	埼　玉　県	八潮市	H29.3.10計画策定
58	千　葉　県	千葉市	H29.3.30計画策定（変更）
59	千　葉　県	松戸市	※※
60	千　葉　県	松戸市	H30.4.2計画策定（変更）
61	千　葉　県	船橋市	H30.4.2計画策定（変更）
62	千　葉　県	我孫子市	H26.2.27計画策定（変更）
63	千　葉　県	市原市	H31.3.28計画策定（変更）
64	千　葉　県	袖ヶ浦市	H30.6.28計画策定（変更）
65	千　葉　県	白井市	※※
66	千　葉　県	栄町	H26.3.28計画策定（変更）
67	千　葉　県	浦安市	H31.3.29計画策定
68	千　葉　県	香取市	H28.3.24計画策定（変更）

公共下水道（331箇所）			
	都道府県	市町村等	計画策定状況
69	千　葉　県	習志野市	H27.3.19計画策定
70	千　葉　県	八街市	H26.10.2計画策定
71	千　葉　県	市川市	H30.4.2計画策定（変更）
72	千　葉　県	印西市	H27.3.19計画策定
73	千　葉　県	成田市	H28.7.20計画策定
74	千　葉　県	鎌ケ谷市	H29.3.10計画策定
75	千　葉　県	柏市	H29.4.1計画策定（新規）
76	千　葉　県	流山市	H31.3.28計画策定（新規）
77	東　京　都	区部	H31.3.26計画策定（変更）
78	東　京　都	八王子市	※※
79	東　京　都	八王子市	H27.4.15計画策定（変更）
80	東　京　都	三鷹市	H28.7.1計画策定（変更）
81	東　京　都	国分寺市	※※
82	東　京　都	国分寺市	H26.3.31計画策定
83	東　京　都	清瀬市	※※
84	東　京　都	国立市	H26.9.1計画策定（変更）
85	東　京　都	福生市	H28.3.31計画策定
86	東　京　都	昭島市	※※
87	東　京　都	昭島市	H26.3.31計画策定（変更）
88	東　京　都	小平市	※※
89	東　京　都	小平市	H26.3.31計画策定
90	東　京　都	あきる野市	※※
91	東　京　都	立川市	H24.1.12計画策定（変更）
92	東　京　都	町田市	※※
93	東　京　都	町田市	H27.4.15計画策定
94	東　京　都	狛江市	H31.4.23計画策定
95	東　京　都	狛江市	H26.9.1計画策定
96	東　京　都	東久留米市	※※
97	東　京　都	調布市	H25.11.5計画策定（変更）
98	東　京　都	小金井市	※※
99	東　京　都	小金井市	H27.6.15計画策定
100	東　京　都	日野市	H28.6.14計画策定（変更）
101	東　京　都	武蔵野市	H24.3.14計画策定
102	東　京　都	府中市	H24.3.29計画策定
103	東　京　都	西東京市	H26.3.27計画策定

公共下水道（331箇所）			
	都道府県	市町村等	計画策定状況
104	東　京　都	瑞穂町	H26.3.27計画策定
105	東　京　都	東大和市	※※
106	東　京　都	青梅市	H30.11.1計画策定（変更）
107	東　京　都	多摩市	※※
108	東　京　都	武蔵村山市	H27.2.25計画策定
109	東　京　都	日の出町	H27.4.15計画策定
110	神奈川県	横浜市	※※
111	神奈川県	横浜市	H30.3.29計画策定
112	神奈川県	川崎市	H30.3.9計画策定（変更）
113	神奈川県	横須賀市	※※
114	神奈川県	横須賀市	H28.3.29計画策定（変更）
115	神奈川県	横須賀市	H30.4.2計画策定
116	神奈川県	鎌倉市	※※
117	神奈川県	鎌倉市	H29.3.31計画策定
118	神奈川県	茅ヶ崎市	※※
119	神奈川県	茅ヶ崎市	H30.2.16計画策定
120	神奈川県	秦野市	※※
121	神奈川県	秦野市	H30.3.27計画策定（変更）
122	神奈川県	秦野市	H29.3.28計画策定
123	神奈川県	小田原市	H26.8.25計画策定
124	神奈川県	厚木市	H31.3.22計画策定
125	神奈川県	平塚市	H26.3.26計画策定（変更）
126	神奈川県	平塚市	H29.3.10計画策定
127	神奈川県	伊勢原市	H29.5.24計画策定
128	神奈川県	藤沢市	H30.3.22計画策定（変更）
129	神奈川県	綾瀬市	H27.4.1計画策定
130	神奈川県	綾瀬市	H25.5.14計画策定
131	神奈川県	逗子市	H30.3.16計画策定（第2期）
132	神奈川県	葉山町	※※
133	神奈川県	葉山町	H29.3.16計画策定
134	神奈川県	相模原市	H31.3.1計画策定（変更）
135	神奈川県	海老名市	H25.11.25計画策定
136	神奈川県	寒川町	H30.12.22変更計画策定
137	神奈川県	大和市	H31.3.29計画策定（変更）
138	新　潟　県	新潟市	※※

公共下水道（331箇所）			
	都道府県	市町村等	計画策定状況
139	新　潟　県	新潟市	H30.9.20計画策定（変更）
140	新　潟　県	長岡市	※※
141	新　潟　県	柏崎市	※※
142	新　潟　県	十日町市	※※
143	新　潟　県	見附市	H29.8.8計画策定
144	新　潟　県	糸魚川市	H27.12.11計画策定（変更）
145	新　潟　県	魚沼市	※※
146	新　潟　県	南魚沼市	※※
147	新　潟　県	湯沢町	※※
148	新　潟　県	津南町	※※
149	新　潟　県	出雲崎町	※※
150	新　潟　県	弥彦村	※※
151	富　山　県	富山市	H30.3.9計画策定（変更）
152	石　川　県	金沢市	※※
153	石　川　県	金沢市	※※
154	石　川　県	金沢市	H31.2.4計画策定
155	石　川　県	小松市	H29.12.11計画策定（変更）
156	石　川　県	白山市	H27.2.6計画策定
157	石　川　県	野々市市	H26.4.10計画策定
158	石　川　県	津幡町	H30.12.13計画策定（変更）
159	石　川　県	内灘町	H30.12.14計画策定
160	山　梨　県	甲府市	※※
161	山　梨　県	甲府市	H26.3.26計画策定
162	山　梨　県	山梨市	※※
163	山　梨　県	南アルプス市	※※
164	山　梨　県	南アルプス市	H26.10.8計画策定
165	山　梨　県	甲斐市	※※
166	山　梨　県	甲斐市	H26.3.26計画策定
167	山　梨　県	笛吹市	※※
168	山　梨　県	笛吹市	H28.3.14計画策定
169	山　梨　県	甲州市	※※
170	山　梨　県	甲州市	H28.3.1計画策定
171	山　梨　県	中央市	※※
172	山　梨　県	中央市	H26.3.26計画策定
173	山　梨　県	富士河口湖町	※※

公共下水道（331箇所）			
	都道府県	市町村等	計画策定状況
174	山　梨　県	忍野村	※※
175	山　梨　県	山中湖村	※※
176	山　梨　県	山中湖村	H28.3.22計画策定
177	山　梨　県	富士吉田市	H26.3.26計画策定
178	山　梨　県	富士川町	H26.3.26計画策定
179	山　梨　県	市川三郷町	H28.3.31計画策定（変更）
180	長　野　県	上田市	※※
181	長　野　県	松本市	※※
182	長　野　県	松本市	H27.3.25計画策定
183	長　野　県	長野市	H25.3.22計画策定
184	長　野　県	岡谷市	※※
185	長　野　県	岡谷市	H28.2.19計画策定
186	長　野　県	飯田市	H29.3.6計画策定（変更）
187	長　野　県	諏訪市	H26.3.18計画策定
188	長　野　県	千曲市	H26.1.27計画策定
189	長　野　県	下諏訪町	H26.3.14計画策定
190	長　野　県	辰野町	H26.2.17計画策定
191	長　野　県	南箕輪村	H26.3.13計画策定
192	長　野　県	高森町	H29.11.4計画策定（処理場）
193	長　野　県	塩尻市	H27.3.23計画策定
194	岐　阜　県	岐阜市	H30.2.6計画策定（変更）
195	岐　阜　県	大垣市	※※
196	岐　阜　県	大垣市	H31.2.21計画策定（変更）
197	岐　阜　県	多治見市	※※
198	岐　阜　県	多治見市	H31.3.4計画策定（変更）
199	岐　阜　県	関市	※※
200	岐　阜　県	中津川市	H26.3.31計画策定（変更）
201	岐　阜　県	恵那市	H30.3.9計画策定（変更）
202	岐　阜　県	瑞浪市	※※
203	岐　阜　県	羽島市	H30.3.7計画策定
204	岐　阜　県	岐南町	H26.2.24計画策定
205	岐　阜　県	関ケ原町	H27.10.14計画策定
206	静　岡　県	静岡市	※
207	静　岡　県	浜松市	※
208	静　岡　県	沼津市	※※

公共下水道（331箇所）			
	都道府県	市町村等	計画策定状況
209	静　岡　県	沼津市	※※
210	静　岡　県	沼津市	H31.3.19計画策定
211	静　岡　県	三島市	※※
212	静　岡　県	三島市	H30.4.24計画策定
213	静　岡　県	伊東市	※※
214	静　岡　県	伊東市	H31.3.11計画策定
215	静　岡　県	富士市	※※
216	静　岡　県	下田市	※※
217	静　岡　県	下田市	H30.2.14計画策定
218	静　岡　県	掛川市	H30.3.7計画策定
219	静　岡　県	御前崎市	※※
220	静　岡　県	菊川市	H29.2.16計画策定
221	静　岡　県	清水町	※※
222	静　岡　県	清水町	※※
223	静　岡　県	吉田町	※※
224	静　岡　県	函南町	※※
225	静　岡　県	函南町	H30.4.24計画策定
226	静　岡　県	袋井市	H26.3.5計画策定
227	静　岡　県	袋井市	H31.3.15計画策定
228	静　岡　県	長泉町	※※
229	静　岡　県	磐田市	H28.3.10計画策定
230	静　岡　県	伊豆の国市	H31.3.22計画策定
231	静　岡　県	吉田町	H29.10.31計画策定
232	愛　知　県	名古屋市	※※
233	愛　知　県	名古屋市	（新規）H28.4.1計画策定
234	愛　知　県	岡崎市	※※
235	愛　知　県	岡崎市	H31.3.26計画策定（第2期）
236	愛　知　県	半田市	※※
237	愛　知　県	半田市	※※
238	愛　知　県	半田市	H28.1.22計画策定
239	愛　知　県	春日井市	※※
240	愛　知　県	春日井市	※※
241	愛　知　県	春日井市	H30.1.17計画策定
242	愛　知　県	高浜市	※※
243	愛　知　県	知立市	※※

公共下水道（331箇所）			
	都道府県	市町村等	計画策定状況
244	愛　知　県	尾張旭市	H31.3.29計画策定（変更）
245	愛　知　県	豊明市	※※
246	愛　知　県	豊明市	H31.3.11計画策定
247	愛　知　県	日進市	※※
248	愛　知　県	豊田市	H25.7.19計画策定（変更）
249	愛　知　県	豊田市	H30.3.26計画策定
250	愛　知　県	東海市	※※
251	愛　知　県	東海市	H28.4.1計画策定（変更）
252	愛　知　県	常滑市	※※
253	愛　知　県	常滑市	H27.3.13計画策定
254	愛　知　県	みよし市（旧三好町）	※※
255	愛　知　県	あま市（旧甚目寺町）	※※
256	愛　知　県	豊川市（旧小坂井町）	※※
257	愛　知　県	豊川市	H29.9.27計画策定
258	愛　知　県	碧南市	※※
259	愛　知　県	碧南市	H30.3.26計画策定（変更）
260	愛　知　県	蟹江町	※※
261	愛　知　県	蟹江町	※※
262	愛　知　県	安城市	H30.3.20計画策定（変更）
263	愛　知　県	清須市	※※
264	愛　知　県	武豊町	※※
265	愛　知　県	瀬戸市	H25.3.28計画策定
266	愛　知　県	稲沢市	H27.2.10計画策定
267	愛　知　県	犬山市	H25.10.23計画策定
268	愛　知　県	犬山市	H31.3.26計画策定
269	愛　知　県	刈谷市	H30.3.26計画策定（変更）
270	愛　知　県	豊橋市	H30.3.26計画策定（変更）
271	愛　知　県	一宮市	H31.3.20計画策定（変更）
272	愛　知　県	西尾市	H28.3.17計画策定
273	愛　知　県	北名古屋市	H29.3.28計画策定
274	愛　知　県	東郷町	H26.3.7計画策定
275	三　重　県	津市	※※
276	三　重　県	四日市市	※※
277	三　重　県	四日市市	H30.3.23計画策定（新規）
278	三　重　県	伊勢市	H31.3.14計画策定（変更）

公共下水道（331箇所）			
	都道府県	市町村等	計画策定状況
279	三　重　県	伊勢市	H28.11.25計画策定
280	三　重　県	鈴鹿市	※※
281	三　重　県	鈴鹿市	H28.3.29計画策定
282	三　重　県	いなべ市	※※
283	三　重　県	多気町	※※
284	三　重　県	川越町	※※
285	三　重　県	川越町	H30.4.2計画策定（新規）
286	三　重　県	松阪市	※※
287	三　重　県	松阪市	H29.3.30計画策定
288	三　重　県	東員町	※※
289	三　重　県	木曽岬町	H26.10.28計画策定
290	滋　賀　県	大津市	H30.4.2計画策定（新規）
291	滋　賀　県	草津市	H30.2.20計画策定（変更）
292	滋　賀　県	米原市	H26.3.28計画策定
293	滋　賀　県	守山市	H30.10.12計画策定（変更）
294	滋　賀　県	彦根市	H27.3.12計画策定
295	滋　賀　県	東近江市	H28.3.24計画策定
296	滋　賀　県	豊郷町	H25.3.25計画策定
297	滋　賀　県	近江八幡市	H30.7.1計画策定（新規）
298	京　都　府	京都市	H31.3.19計画策定（変更）
299	京　都　府	長岡京市	H29.3.2計画策定（新規）
300	京　都　府	八幡市	H27.2.19計画策定
301	大　阪　府	大阪市	※※
302	大　阪　府	大阪市	※※
303	大　阪　府	大阪市	H30.3.28計画策定（変更）
304	大　阪　府	堺市	H28.3.29計画策定（新規）
305	大　阪　府	高槻市	※※
306	大　阪　府	高槻市	H26.3.18計画策定
307	大　阪　府	守口市	※※
308	大　阪　府	守口市	H28.2.22計画策定（変更）
309	大　阪　府	守口市	H30.7.27計画策定（新規）
310	大　阪　府	枚方市	※※
311	大　阪　府	枚方市	H26.3.18計画策定
312	大　阪　府	枚方市	H31.3.29計画策定
313	大　阪　府	箕面市	※※

公共下水道（331箇所）			
	都道府県	市町村等	計画策定状況
314	大　阪　府	箕面市	H27.2.6計画策定
315	大　阪　府	東大阪市	H31.3.25計画策定（変更）
316	大　阪　府	東大阪市	H31.3.25計画策定
317	大　阪　府	島本町	※※
318	大　阪　府	池田市	H27.2.6計画策定
319	大　阪　府	茨木市	H27.2.6計画策定
320	大　阪　府	茨木市	H29.12.5計画策定
321	大　阪　府	大阪狭山市	H30.2.5計画策定（変更）
322	大　阪　府	吹田市	H31.1.25計画策定
323	大　阪　府	大東市	H30.5.9計画策定
324	大　阪　府	門真市	H31.311計画策定
325	兵　庫　県	神戸市	※
326	兵　庫　県	尼崎市	H30.4.2計画策定
327	兵　庫　県	西宮市	H30.3.15計画策定（変更）
328	兵　庫　県	赤穂市	H26.6.3計画策定
329	兵　庫　県	三田市	H31.1.31計画策定
330	奈　良　県	香芝市	H29.12.6計画策定（新規）
331	奈　良　県	三郷町	※※
332	奈　良　県	三宅町	※※
333	奈　良　県	河合町	※※
334	和歌山県	和歌山市	※※
335	和歌山県	和歌山市	H28.11.18計画策定（変更）
336	鳥　取　県	鳥取市	H25.1.23計画策定
337	岡　山　県	岡山市	H24.12.19計画策定
338	岡　山　県	倉敷市	※※
339	岡　山　県	倉敷市	H26.9.5計画策定（変更）
340	岡　山　県	玉野市	H30.3.15計画策定
341	広　島　県	広島市	H31.3.18計画策定（変更）
342	広　島　県	呉市	H29.8.23計画策定
343	広　島　県	福山市	※
344	広　島　県	福山市	H30.12.10計画策定（変更）
345	広　島　県	三原市	H27.12.25計画策定
346	広　島　県	東広島市	H31.3.11計画策定
347	山　口　県	下関市	※※
348	徳　島　県	吉野川市	H25.5.28計画策定

公共下水道（331箇所）			
	都道府県	市町村等	計画策定状況
349	香川県	高松市	H28.3.8計画策定
350	香川県	宇多津町	H29.3.13計画策定
351	愛媛県	松山市	※※
352	愛媛県	松山市	H25.1.18計画策定
353	愛媛県	八幡浜市	※※
354	愛媛県	四国中央市	※※
355	愛媛県	久万高原町	H25.11.18計画策定
356	愛媛県	新居浜市	H26.12.18計画策定
357	高知県	高知市	H24.3.26計画策定
358	高知県	安芸市	H27.3.13計画策定
359	高知県	香美市	H27.3.25計画策定
360	高知県	須崎市	H25.8.7計画策定
361	高知県	芸西村	H27.3.27計画策定
362	高知県	いの町	H28.12.20計画策定（変更）
363	福岡県	北九州市	H31.4.26計画策定（変更）
364	福岡県	福岡市	H25.3.11計画策定（変更）
365	福岡県	久留米市	H26.3.27計画策定
366	福岡県	岡垣町	H26.6.5計画策定
367	佐賀県	佐賀市	H30.12.17計画策定（変更）
368	熊本県	熊本市	H29.3.16計画策定（変更）
369	熊本県	菊陽町	H29.2.7計画策定
370	大分県	大分市	H27.5.28計画策定
371	宮崎県	宮崎市	H31.3.4計画策定（管路）（変更）
372	宮崎県	宮崎市	H30.4.25計画策定（処理場・ポンプ場）（変更）
373	宮崎県	延岡市	H30.2.6計画策定（変更）
374	宮崎県	小林市	H30.4.20計画策定
375	宮崎県	日向市	H31.3.26計画策定
376	沖縄県	那覇市	※

流域下水道（79箇所）			
	都道府県	市町村等	計画策定状況
1	北海道	十勝川流域下水道	※※
2	北海道	函館湾流域下水道	※※
3	宮城県	仙塩流域下水道	※※

流域下水道（79箇所）			
	都道府県	市町村等	計画策定状況
4	宮城県	阿武隈川下流流域下水道	※※
5	宮城県	鳴瀬川流域下水道	※※
6	宮城県	吉田川流域下水道	※※
7	宮城県	北上川下流流域下水道	H28.6.24計画策定（変更）
8	宮城県	迫川流域下水道	H28.6.24計画策定（変更）
9	宮城県	北上川下流東部流域下水道	H28.6.24計画策定（変更）
10	山形県	最上川流域下水道	H25.11.20計画策定
11	栃木県	巴波川流域下水道	H27.2.4計画策定
12	栃木県	鬼怒川上流流域下水道(上流処理区)	H28.2.22計画策定
13	栃木県	鬼怒川上流流域下水道(中央処理区)	H27.12.22計画策定
14	栃木県	北那須流域下水道	H27.11.24計画策定
15	栃木県	渡良瀬川下流流域下水道（大岩藤処理区）	H27.4.1計画策定
16	栃木県	渡良瀬川下流流域下水道（思川処理区）	H27.4.1計画策定
17	埼玉県	荒川左岸南部流域下水道	H31.3.28計画策定（変更）
18	埼玉県	荒川左岸北部流域下水道	H31.3.28計画策定（変更）
19	埼玉県	荒川右岸流域下水道	H31.3.28計画策定（変更）
20	埼玉県	中川流域下水道	H31.3.28計画策定（変更）
21	埼玉県	古利根川流域下水道	H31.3.28計画策定（変更）
22	埼玉県	荒川上流流域下水道	H31.3.28計画策定（変更）
23	埼玉県	市野川流域下水道	H31.3.28計画策定（変更）
24	埼玉県	利根川右岸流域下水道	H31.3.28計画策定（変更）
25	千葉県	江戸川左岸流域下水道	※※
26	千葉県	印旛沼流域下水道	※※
27	千葉県	手賀沼流域下水道	※※
28	千葉県	江戸川左岸流域下水道	H26.3.27計画策定
29	千葉県	印旛沼流域下水道	H26.3.27計画策定
30	千葉県	手賀沼流域下水道	H26.3.27計画策定
31	東京都	多摩川・荒川流域下水道	H28.4.1計画策定（変更）
32	神奈川県	相模川流域下水道	H30.6.15（変更）
33	神奈川県	酒匂川流域下水道	H31.3.29（新規）
34	新潟県	信濃川下流流域下水道	H27.3.31計画策定（変更）
35	新潟県	魚野川流域下水道	H27.3.31計画策定（変更）
36	新潟県	阿賀野川流域下水道	H27.3.31計画策定（変更）

流域下水道（79箇所）			
	都道府県	市町村等	計画策定状況
37	新　潟　県	西川流域下水道	H27.3.31計画策定（変更）
38	石　川　県	犀川左岸流域下水道	※※
39	山　梨　県	釜無川流域下水道	H28.2.16計画策定（変更）
40	山　梨　県	峡東流域下水道	H28.2.16計画策定（変更）
41	山　梨　県	富士北麓流域下水道	H28.2.16計画策定（変更）
42	山　梨　県	桂川流域下水道	H28.2.16計画策定（変更）
43	長　野　県	千曲川流域下水道	H30.3.13計画策定（変更）
44	長　野　県	諏訪湖流域下水道	※※
45	長　野　県	犀川安曇野流域下水道	※※
	長　野　県	諏訪湖流域下水道	H31.11.12計画策定
	長　野　県	犀川安曇野流域下水道	H31.3.20計画策定
46	岐　阜　県	木曽川右岸流域下水道	H27.5.20計画策定（変更）
47	静　岡　県	狩野川流域下水道（東部処理区）	H28.3.15計画策定
48	静　岡　県	狩野川流域下水道（西部処理区）	H28.3.15計画策定
49	三　重　県	北勢沿岸流域下水道	※※
50	三　重　県	北勢沿岸流域下水道	※※
51	三　重　県	北勢沿岸流域下水道	H29.3.30計画策定
52	三　重　県	中勢沿岸流域下水道	※※
53	三　重　県	中勢沿岸流域下水道	※※
54	三　重　県	中勢沿岸流域下水道	H29.3.30計画策定
追加	三　重　県	宮川流域下水道	H31.1.10計画策定
55	愛　知　県	矢作川・境川流域下水道（矢作川）	※※
56	愛　知　県	矢作川・境川流域下水道(衣浦西部)	※※
57	愛　知　県	矢作川・境川流域下水道(衣浦西部)	※※
58	愛　知　県	矢作川・境川流域下水道(衣浦東部)	※※
59	愛　知　県	矢作川・境川流域下水道（境川）	※※
60	愛　知　県	豊川流域下水道	※※
61	愛　知　県	豊川流域下水道	※※
62	愛　知　県	五条川左岸流域下水道	※※
63	京　都　府	桂川右岸流域下水道	H28.2.8計画策定（変更）
64	京　都　府	木津川流域下水道	H28.2.8計画策定（変更）
65	京　都　府	木津川上流流域下水道	H28.2.8計画策定（変更）
66	京　都　府	宮津湾流域	H28.2.8計画策定（変更）
67	大　阪　府	猪名川流域下水道	※※
68	大　阪　府	淀川右岸流域下水道	※※

流域下水道（79箇所）			
	都道府県	市町村等	計画策定状況
69	大　阪　府	淀川左岸流域下水道	※※
70	大　阪　府	寝屋川流域下水道	※※
71	大　阪　府	大和川下流流域下水道	※※
72	大　阪　府	南大阪湾岸流域下水道	※※
73	大　阪　府	安威川流域下水道	※※
74	島　根　県	宍道湖流域下水道	※※
75	島　根　県	宍道湖流域下水道	H26.3.31計画策定
76	岡　山　県	児島湖流域下水道	H29.3.27計画策定
77	香　川　県	中讃流域下水道下水道総合地震対策計画	H28.5.2計画策定（変更）
78	高　知　県	浦戸湾東部流域下水道（高須浄化センター）	H26.3.31計画策定（変更）
79	熊　本　県	熊本北部流域下水道	H27.9.30計画策定

下水道総合地震対策計画策定箇所：368自治体 458箇所
（公共下水道：298自治体 376箇所、流域下水道：70自治体 82箇所）
うち現在事業実施中箇所：285自治体 300箇所
（公共下水道：235自治体 250箇所、流域下水道：50自治体 50箇所）
※　下水道地震対策緊急整備事業（旧事業）から継続実施している箇所：6自治体 6箇所
（公共下水道：6自治体 6箇所）
※※　事業が完了した箇所：141自治体 151箇所
（公共下水道：113自治体119箇所、流域下水道：28自治体 32箇所）

8-2-3　下水道浸水被害軽減総合事業

「下水道浸水被害軽減総合事業」事業中・事業完了地区一覧　（令和２年３月末）

都道府県	市町村	地区又は処理区	計画策定状況
北　海　道	札幌市	地下鉄菊水駅周辺地区	※※
北　海　道	札幌市	地下鉄麻生駅周辺地区	※※
北　海　道	札幌市	北光・北栄地区	※※
北　海　道	札幌市	地下鉄北24条駅周辺地区	※※
北　海　道	札幌市	地下鉄学園前駅周辺地区	※※
北　海　道	札幌市	地下鉄白石駅周辺地区	※※
北　海　道	札幌市	真駒内地区	※※
北　海　道	札幌市	鉄東地区	※※
北　海　道	札幌市	平和通地区	※※
北　海　道	札幌市	地下鉄南平岸駅周辺地区	※※
北　海　道	札幌市	東苗穂周辺地区	H31.3.27計画変更
北　海　道	札幌市	平岸地区	H31.3.27計画策定
青　森　県	八戸市	河原木地区	※※
宮　城　県	仙台市	長町	※※
宮　城　県	仙台市	原町東部（苦竹・日の出町地区）	※※
宮　城　県	仙台市	仙台駅東口地区	H28.4.1計画変更
宮　城　県	仙台市	仙台駅西口地区	H31.3.20計画策定
福　島　県	郡山市	郡山駅前周辺地区	H27.4.7計画策定
福　島　県	郡山市	静御前通り地区	H27.4.7計画策定
福　島　県	郡山市	東部幹線地区	H27.4.7計画策定
福　島　県	郡山市	大河原地区	H27.4.7計画策定
福　島　県	郡山市	麓山地区	H27.4.7計画策定
埼　玉　県	さいたま市	大宮公園周辺地区	H25.3.29計画策定
埼　玉　県	さいたま市	大宮駅東口周辺地区	H25.3.29計画策定
埼　玉　県	さいたま市	与野本町駅周辺地区	H24.9.28計画策定
埼　玉　県	さいたま市	日進櫛引周辺地区	H25.4.22計画策定
埼　玉　県	さいたま市	三橋小学校周辺地区	H26.3.10計画策定
埼　玉　県	さいたま市	浦和駅西口周辺地区	H27.2.19計画策定
埼　玉　県	さいたま市	東岩槻周辺地区	H31.3.26計画策定

都道府県	市町村	地区又は処理区	計画策定状況
埼　玉　県	春日部市	備後西排水区	H27.11.12計画策定
千　葉　県	千葉市	北部第1地区	H27.1.30計画策定
千　葉　県	流山市	南流山地区	※※
千　葉　県	八千代市	大和田地区ほか	R2.2.20計画変更
千　葉　県	我孫子市	我孫子4丁目地区	※※
東　京　都	区部	中野区中野	※※
東　京　都	区部	杉並区阿佐ヶ谷南	※※
東　京　都	区部	【削除】杉並区井草	※※
東　京　都	区部	練馬区豊玉・中村、中野区江古田・沼袋	※※
東　京　都	区部	練馬区南大泉地区	※※
東　京　都	区部	目黒区上目黒・五本木、世田谷区下馬・三軒茶屋、上馬	※※
東　京　都	区部	港区南麻布	※※
東　京　都	区部	足立区千住地区	※※
東　京　都	区部	台東区竜泉・下谷地区	※※
東　京　都	区部	大田区千鳥・久が原・下丸子地区	※※
東　京　都	区部	豊島区巣鴨・駒込・北区西ヶ原	※※
東　京　都	区部	世田谷区松原	※※
東　京　都	区部	品川区中延	※※
東　京　都	区部	品川区西五反田・東品川	※※
東　京　都	区部	品川区南大井地区	H27.3.27計画変更
東　京　都	区部	東京駅周辺地区	※※
東　京　都	区部	新宿駅周辺	※※
東　京　都	区部	池袋駅周辺	※※
東　京　都	区部	東京都千代田区日比谷交差点付近地区	※※
東　京　都	区部	江東区古石場地区	※※
東　京　都	区部	北区十条地区	※※
東　京　都	区部	北区赤羽北一丁目、板橋区小豆沢四丁目地区	H30.3.26計画変更
東　京　都	区部	墨田区押上一丁目地区	※※
東　京　都	区部	荒川区荒川三丁目地区	※※

都道府県	市町村	地区又は処理区	計画策定状況
東　京　都	区部	練馬区豊玉北・豊玉上地区	※※
東　京　都	区部	銀座駅周辺地区及び東京駅丸の内口周辺地区	H30.12.28計画策定
東　京　都	区部	杉並区荻窪地区	※※
東　京　都	区部	大田区上池台地区	H31.4.1計画策定
東　京　都	区部	北区滝野川地区	H31.4.1計画策定
東　京　都	武蔵野市	武蔵野第一処理区（善福寺川）	※※
神奈川県	横浜市	東神奈川地区	※※
神奈川県	横浜市	横浜駅周辺地区	R1.11.14計画変更
神奈川県	横浜市	関内・関外地区	H31.4.22計画変更
神奈川県	横浜市	磯子根岸地区	※※
神奈川県	横浜市	戸塚地区	※※
神奈川県	横浜市	飯島地区	※※
神奈川県	横浜市	飯島地区	R1.11.14計画変更
神奈川県	横浜市	瀬谷飯田地区	※※
神奈川県	横浜市	矢向・江ヶ崎地区	H22.6.18計画策定
神奈川県	茅ヶ崎市	室田	※※
神奈川県	伊勢原市	成瀬（高森）	※※
神奈川県	川崎市	三沢川地区	H30.11.8計画策定
神奈川県	川崎市	土橋地区	R1.11.22計画策定
神奈川県	川崎市	大師河原・大師臨港地区	※※
神奈川県	川崎市	登戸地区	※※
神奈川県	川崎市	宿河原地区	※※
神奈川県	川崎市	丸子地区	※※
神奈川県	川崎市	宮崎地区	※※
神奈川県	厚木市	厚木排水区	H31.3.4計画変更
神奈川県	藤沢市	善行	※※
新　潟　県	新潟市	鳥屋野・万代・下所島排水区	
新　潟　県	長岡市	川崎地区	※※
新　潟　県	長岡市	東新町地区	※※
新　潟　県	上越市	本城町排水区、中通町排水区、五智北排水区	H31.1.15計画策定

都道府県	市町村	地区又は処理区	計画策定状況
富　山　県	富山市	松川第二排水区	H29.5.31計画策定
石　川　県	金沢市	金沢市公共下水道区域	※※
石　川　県	加賀市	片山津地区	※
石　川　県	内灘町	大根布地区	※
福　井　県	鯖江市	東部工業団地第一排水区	※
福　井　県	福井市	月見・みのり地区	※※
岐　阜　県	多治見市	多治見処理区	H25.3.15計画策定
静　岡　県	静岡市	清水区飯田・高橋3丁目	H27.3.13計画変更
静　岡　県	静岡市	清水区押切・石川新町	H27.3.25計画変更
静　岡　県	静岡市	駿河区下川原	※※
静　岡　県	磐田市	二之宮地区	H23.2.4計画変更
愛　知　県	名古屋市	柴田排水区	※※
愛　知　県	名古屋市	鳴尾ポンプ排水区	※※
愛　知　県	名古屋市	喜惣治ポンプ排水区	※※
愛　知　県	名古屋市	平田ポンプ排水区	※※
愛　知　県	名古屋市	土市ポンプ排水区	※※
愛　知　県	名古屋市	大江ポンプ排水区	※※
愛　知　県	名古屋市	熱田ポンプ排水区	※※
愛　知　県	名古屋市	三階橋ポンプ排水区	※※
愛　知　県	名古屋市	港北ポンプ排水区	※※
愛　知　県	名古屋市	愛知地区	※※
愛　知　県	名古屋市	堀川左岸地区	※※
愛　知　県	名古屋市	堀川右岸地区	※※
愛　知　県	名古屋市	宝神地区	※※
愛　知　県	名古屋市	露橋地区	※※
愛　知　県	名古屋市	八剣地区	※※
愛　知　県	名古屋市	大和地区	※※
愛　知　県	岡崎市	伊賀川排水区等	※※
愛　知　県	岡崎市	占部川排水区	H29.3.23計画策定
愛　知　県	岡崎市	早川・伊賀川排水区	H30.1.17計画策定
京　都　府	京都市	御池	※※

都道府県	市町村	地区又は処理区	計画策定状況
京　都　府	京都市	京都駅周辺	※※
京　都　府	京都市	山科	※※
京　都　府	京都市	祇園	※※
京　都　府	京都市	烏丸丸太町周辺	R2.1.23計画策定
京　都　府	福知山市	福知山排水区	H27.3.2計画策定
大　阪　府	大阪市	海老江処理区	※
大　阪　府	大阪市	阿倍野区昭和町地区	※※
大　阪　府	大阪市	東住吉区北田辺地区	※※
大　阪　府	大阪市	大阪駅周辺地区	H27.10.29計画策定
大　阪　府	池田市	城南・神田地区	H30.7.26計画策定 ※R01～床上浸水対策事業
大　阪　府	吹田市	川面処理区	H28.11.1計画策定
大　阪　府	高槻市	高槻中排水分区	H28.9.2計画策定
大　阪　府	高槻市	高槻東排水分区	H26.3.5計画策定
大　阪　府	枚方市	蹉跎排水区	H25.12.18計画策定
大　阪　府	枚方市	楠葉排水区	H28.1.25計画策定 ※R01～床上浸水対策事業
兵　庫　県	神戸市	和田岬地区	※
兵　庫　県	神戸市	京橋ポンプ場流域	※※
兵　庫　県	神戸市	三宮南（中突堤）地区	H27.10.23計画策定 （H28.12.22計画変更）
兵　庫　県	伊丹市	第三排水区	H30.3.13計画策定
岡　山　県	岡山市	浦安排水区	H30.3.1計画策定
岡　山　県	赤磐市	熊山処理区	R2.2.7計画策定
広　島　県	広島市	大州（広島駅周辺部）	※※
広　島　県	広島市	宇品御幸一丁目地区	※※
広　島　県	広島市	丹那地区	※※
広　島　県	広島市	長束地区	※※
広　島　県	広島市	横川・楠木・三篠地区	※※
広　島　県	広島市	東観音地区	※※
広　島　県	広島市	大手町地区	※※
徳　島　県	小松島市	金磯第2排水区	※※

都道府県	市町村	地区又は処理区	計画策定状況
愛　媛　県	宇和島市	城南排水区（第9分区）	※※
福　岡　県	北九州市	門司地区	※※
福　岡　県	北九州市	枝光地区	※※
福　岡　県	北九州市	門司駅周辺地区	※※
福　岡　県	北九州市	小倉都心部地区	H27.4.3計画策定
福　岡　県	福岡市	天神周辺地区	H31.3.26策定
福　岡　県	福岡市	博多駅周辺地区	※
福　岡　県	福岡市	東部副都心地区	※
福　岡　県	福岡市	西部副都心地区	※
福　岡　県	久留米市	諏訪野地区	※※
福　岡　県	久留米市	東櫛原地区	H25.1.18計画策定
福　岡　県	飯塚市	西部排水区	※※
福　岡　県	大野城市	筒井排水区	※※
福　岡　県	大野城市	大野東排水区	※※
佐　賀　県	佐賀市	佐賀地区	H29.3.13計画策定
佐　賀　県	佐賀市	大和地区	H29.3.13計画策定
佐　賀　県	佐賀市	諸富地区	H29.3.13計画策定
熊　本　県	八代市	八千把・松高地区	H28.3.18計画策定
鹿児島県	鹿児島市	甲突川左岸地区	※※
鹿児島県	鹿児島市	真砂、鴨池地区	※※
鹿児島県	鹿児島市	谷山地区	※※
鹿児島県	指宿市	大牟礼・弥次ヶ湯地区	H24.10.24計画策定
沖　縄　県	沖縄市	安慶田地区	※※
沖　縄　県	那覇市	首里石嶺排水区	H27.8.20計画策定

※　：下水道総合浸水対策事業（旧事業）から継続実施中の地区
※※：事業が完了した地区

	地区・処理区数
事業中	70
事業完了	102
合計	172

8-2-4　合流式下水道の改善の進捗状況

合流式下水道の改善の進捗状況（令和元年度末）

- 下水道法施行令に基づき平成25年度までに、必要な改善対策を終えることとなっている地方公共団体のうち、東日本大震災の影響で事業が遅れている福島市を除き169都市と14流域下水道がその対応を完了。
- 下水道法施行令に基づき令和5年度までに、必要な改善対策を終えることとなっている地方公共団体については、5都市が対応を完了しており、その他については引き続き改善対策を推進。
- 合流式下水道改善率は89.6%となっている。

1. 平成 35 年度目標都市等の状況
（都市別）

No.	都道府県名	市町村名	評価	合流式下水道改善率	下水道法施行令の雨天時放流水質基準の達成状況	No.	都道府県名	市町村名	評価	合流式下水道改善率	下水道法施行令の雨天時放流水質基準の達成状況
1	北海道	札幌市	A	72.4%		12	大阪府	大阪市	B	74.1%	
2	宮城県	仙台市	B	95.0%		13	大阪府	八尾市	B	99.8%	
3	千葉県	船橋市	-	100%	○	14	大阪府	大東市	-	100.0%	○
4	東京都	区部	B	85.1%		15	大阪府	柏原市	-	100.0%	○
5	神奈川県	横浜市	B	99.5%		16	大阪府	藤井寺市	-	100.0%	○
6	神奈川県	川崎市	B	73.4%		17	大阪府	東大阪市	B	97.4%	
7	神奈川県	藤沢市	B	35.3%		18	兵庫県	尼崎市	-	100%	○
8	新潟県	新潟市	B	69.4%		19	広島県	広島市	A	89.3%	
9	愛知県	名古屋市	B	97.5%		20	福岡県	北九州市	B	72.3%	
10	愛知県	豊橋市	B	41.7%		21	福岡県	福岡市	B	99.4%	
11	京都府	京都市	B	66.2%							

（流域下水道）

No.	都道府県名	流域名	流域下水道名（処理区名）	合流式下水道改善率	下水道法施行令の雨天時放流水質基準の達成状況
1	大阪府	寝屋川流域	川俣処理区	100.0%	

※　合流式下水道改善率：
合流式下水道により整備されている区域の面積に占める下水道法施行令第6条第2項に基づき実施すべき「汚濁負荷量の削減」の対策施設の整備が完了している処理区の合流区域面積の割合。

※　A～D評価：事業費の執行状況等をもとに各自治体が目標年度（令和5年度）までに、各改善目標が達成可能か否かを自治体が自己評価したもの。

A：目標達成に向け順調な実施状況。事業の効率化により、目標達成の前倒しも可能
B：新技術の導入や適切な対策手法の選定等で目標達成可能
C：計画通りに事業が進捗しておらず、目標達成がやや困難
D：事業がほとんど実施されておらず、目標達成が困難

（参考）平成 25 年度目標都市等のリスト
（都市別）

No.	都道府県名	市町村名	No.	都道府県名	市町村名
1	北海道	函館市	31	茨城県	ひたちなか市
2	北海道	旭川市	32	栃木県	宇都宮市
3	北海道	室蘭市	33	栃木県	足利市
4	北海道	釧路市	34	栃木県	佐野市
5	北海道	帯広市	35	栃木県	小山市
6	北海道	北見市	36	群馬県	前橋市
7	北海道	岩見沢市	37	群馬県	高崎市
8	北海道	苫小牧市	38	群馬県	桐生市
9	北海道	江別市	39	群馬県	太田市
10	北海道	紋別市	40	群馬県	渋川市
11	北海道	士別市	41	埼玉県	さいたま市
12	北海道	名寄市	42	埼玉県	川越市
13	北海道	千歳市	43	埼玉県	熊谷市
14	北海道	滝川市	44	埼玉県	川口市
15	北海道	恵庭市	45	埼玉県	行田市
16	北海道	白老町	46	埼玉県	秩父市
17	青森県	青森市	47	埼玉県	所沢市
18	青森県	弘前市	48	埼玉県	飯能市
19	青森県	八戸市	49	埼玉県	東松山市
20	岩手県	盛岡市	50	埼玉県	上尾市
21	岩手県	釜石市	51	埼玉県	蕨市
22	秋田県	秋田市	52	埼玉県	戸田市
23	秋田県	能代市	53	埼玉県	久喜市
24	山形県	酒田市	54	千葉県	千葉市
25	福島県	福島市	55	千葉県	市川市
26	福島県	郡山市	56	千葉県	木更津市
27	福島県	いわき市	57	千葉県	松戸市
28	福島県	南相馬市	58	千葉県	香取市
29	茨城県	水戸市	59	千葉県	茂原市
30	茨城県	土浦市	60	千葉県	習志野市

No.	都道府県名	市町村名	No.	都道府県名	市町村名
61	千葉県	柏市	99	愛知県	刈谷市
62	千葉県	君津富津広域組合	100	三重県	津市
63	東京都	八王子市	101	三重県	四日市市
64	東京都	立川市	102	福井県	福井市
65	東京都	武蔵野市	103	福井県	越前市
66	東京都	三鷹市	104	滋賀県	大津市
67	東京都	府中市	105	京都府	福知山市
68	東京都	調布市	106	大阪府	堺市
69	東京都	小金井市	107	大阪府	岸和田市
70	東京都	小平市	108	大阪府	豊中市
71	東京都	東村山市	109	大阪府	池田市
72	東京都	国分寺市	110	大阪府	吹田市
73	東京都	国立市	111	大阪府	泉大津市
74	東京都	狛江市	112	大阪府	高槻市
75	神奈川県	横須賀市	113	大阪府	守口市
76	神奈川県	平塚市	114	大阪府	茨木市
77	神奈川県	茅ヶ崎市	115	大阪府	寝屋川市
78	神奈川県	逗子市	116	大阪府	松原市
79	神奈川県	相模原市	117	大阪府	和泉市
80	神奈川県	厚木市	118	大阪府	門真市
81	神奈川県	大和市	119	大阪府	摂津市
82	山梨県	甲府市	120	大阪府	四條畷市
83	長野県	松本市	121	大阪府	高石市
84	新潟県	長岡市	122	兵庫県	神戸市
85	新潟県	見附市	123	兵庫県	姫路市
86	新潟県	燕市	124	兵庫県	明石市
87	富山県	富山市	125	兵庫県	西宮市
88	富山県	高岡市	126	兵庫県	芦屋市
89	石川県	金沢市	127	兵庫県	伊丹市
90	石川県	小松市	128	兵庫県	加古川市
91	岐阜県	多治見市	129	兵庫県	高砂市
92	静岡県	静岡市	130	奈良県	奈良市
93	静岡県	浜松市	131	奈良県	大和郡山市
94	静岡県	沼津市	132	和歌山県	和歌山市
95	静岡県	伊東市	133	鳥取県	鳥取市
96	愛知県	岡崎市	134	鳥取県	米子市
97	愛知県	一宮市	135	岡山県	岡山市
98	愛知県	津島市	136	岡山県	倉敷市

No.	都道府県名	市町村名	No.	都道府県名	市町村名
137	広島県	呉市	154	愛媛県	松山市
138	広島県	福山市	155	愛媛県	今治市
139	広島県	大竹市	156	愛媛県	八幡浜市
140	山口県	宇部市	157	愛媛県	四国中央市
141	山口県	防府市	158	高知県	高知市
142	山口県	下松市	159	福岡県	大牟田市
143	山口県	岩国市	160	福岡県	飯塚市
144	山口県	長門市	161	福岡県	古賀市
145	山口県	周南市	162	福岡県	新宮町
146	山口県	山陽小野田市	163	熊本県	熊本市
147	山口県	和木町	164	熊本県	玉名市
148	山口県	山口市	165	熊本県	山鹿市
149	徳島県	徳島市	166	熊本県	天草市
150	香川県	高松市	167	宮崎県	宮崎市
151	香川県	丸亀市	168	宮崎県	都城市
152	香川県	観音寺市	169	宮崎県	延岡市
153	香川県	さぬき市	170	宮崎県	日南市

※福島市については、東日本大震災の影響で事業が遅れている。

（流域下水道）

No.	都道府県名	流域名	流域下水道名（処理区名）	No.	都道府県名	流域名	流域下水道名（処理区名）
1	茨城県	霞ヶ浦湖北	湖北処理区	8	大阪府	猪名川流域	原田処理区
2	埼玉県	荒川左岸南部	荒川左岸南部	9	大阪府	安威川流域	中央処理区
3	埼玉県	荒川左岸北部	荒川左岸北部	10	大阪府	淀川右岸流域	高槻処理区
4	埼玉県	荒川右岸	荒川右岸	11	大阪府	寝屋川流域	鴻池処理区
5	東京都	多摩川流域	野川処理区	12	兵庫県	武庫川流域	下流処理区
6	東京都	多摩川流域	北多摩一号処理区	13	兵庫県	加古川流域	下流処理区
7	東京都	多摩川流域	北多摩二号処理区	14	兵庫県	揖保川流域	揖保川処理区

※栃木県の渡良瀬川上流流域下水道（秋山川処理区）は、平成27年3月31日をもって佐野市に移管。
また、香川県の香東川流域下水道（高松西部処理区）は、平成28年3月31日をもって高松市に移管。

Ⅸ　公有水面埋立状況

9-1　公有水面埋立状況

9-1-1　過去５箇年の竣功面積

（単位：ha）

区分＼年度	H27	H28	H29	H30	R1	計
北海道	7.13	6.81	6.72	0.08	8.32	29.06
東　北 （青森、岩手、宮城、秋田、山形、福島）	1.85	2.89	0.54	0.23	1.06	6.57
関　東 （茨城、栃木、群馬、埼玉、千葉、東京、神奈川、山梨）	0.83	12.54			0.01	13.38
北　陸 （新潟、富山、石川、長野）	0.17		0.12	0.13		0.42
中　部 （岐阜、静岡、愛知、三重）	0.30		1.58	0.14	1.82	3.84
近　畿 （福井、滋賀、京都、大阪、兵庫、奈良、和歌山）	2.04			1.77		3.81
中　国 （鳥取、島根、岡山、広島、山口）	0.98	0.92	1.57	0.44	0.05	3.96
四　国 （徳島、香川、愛媛、高知）	1.08		0.16		0.08	1.32
九　州 （福岡、佐賀、長崎、熊本、大分、宮崎、鹿児島）	0.52	0.70	16.25	1.37	6.87	25.71
沖　縄		1.67		0.29	0.94	2.90
計	14.90	25.53	26.94	4.45	19.15	90.97

（注）端数処理のため、計と内訳が一致しない場合がある。

9-1-2　過去５箇年の主体別、目的別竣功面積

（単位：ha）

主体	国						公共団体					
目的＼年度	住宅用地	工場用地	農用地	公共施設用地	その他用地	計	住宅用地	工場用地	農用地	公共施設用地	その他用地	計
H27				5.72		5.72		0.62		7.79		8.41
H28				2.01		2.01				22.60		22.60
H29				0.13		0.13				15.77		15.77
H30				0.09		0.09				2.78		2.78
R1				0.13		0.13				19.02		19.02
計	0	0	0	8.08	0	8.08	0	0.62	0	67.96	0	68.58

（単位：ha）

主体	その他						計					
目的＼年度	住宅用地	工場用地	農用地	公共施設用地	その他用地	計	住宅用地	工場用地	農用地	公共施設用地	その他用地	計
H27		0.78				0.78		1.39		13.51		14.90
H28		0.92				0.92		0.92		24.61		25.53
H29		10.94			0.10	11.03		10.94		15.91	0.10	26.94
H30				1.58		1.58				4.45		4.45
R1										19.15		19.15
計	0	12.64	0	1.58	0.10	14.31	0	13.25	0	77.63	0.10	90.97

（注）端数処理のため、計と内訳が一致しない場合がある。

X　災害復旧

10-1　災害復旧

10-1-1　公共土木施設災害復旧事業費（直轄・補助）

公共土木施設災害復旧事業費の推移

（単位：億円）

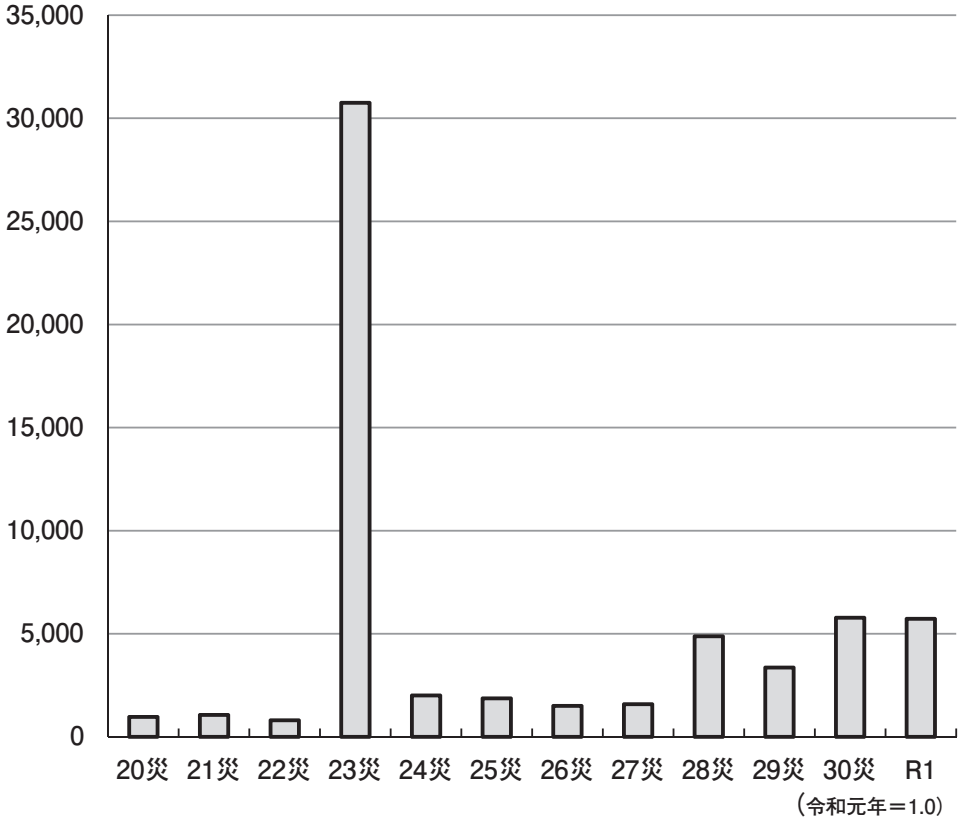

	年災											
	平20	21	22	23	24	25	26	27	28	29	30	令1
決定事業費	968	1,067	803	30,750	2,009	1,865	1,502	1,588	4,878	3,363	5,778	5,730

※農林水産省所管事業費含む
※平23：東日本大震災、台風12号など
※平28：熊本地震、台風10号など
※平30：平成30年7月豪雨、北海道胆振東部地震など
※令1：令和元年東日本台風、房総半島台風など

公共土木施設災害復旧事業費（直轄・補助）

総括　（単位：千円）

事業主体	区分		年災				
			平27	28	29	30	令1
国	直轄	北海道及び沖縄	1,523,772	50,823,350	3,090,296	13,726,455	－
		地方整備局	19,928,814	91,899,101	28,941,370	62,325,545	104,359,934
	計		21,452,586	142,722,451	32,031,666	76,052,000	104,359,934
都道府県	補助	工事費	100,525,200	219,415,889	226,001,849	326,111,025	324,204,706
		事務費	2,286,365	3,992,259	4,354,565	6,005,445	5,901,364
		事業費	102,811,565	223,408,148	230,356,414	332,116,470	330,106,070
	計		102,811,565	223,408,148	230,356,414	332,116,470	330,106,070
市町村	補助	工事費	27,058,699	104,322,417	63,956,764	147,224,379	113,733,909
		事務費	1,142,705	3,075,358	2,217,632	4,729,027	3,946,234
		事業費	28,201,404	107,397,775	66,174,396	151,953,406	117,680,143
	計		28,201,404	107,397,775	66,174,396	151,953,406	117,680,143
管理組合等		工事費	86,739	21,612	－	992,702	121,667
		事務費	3,901	972	－	33,542	5,473
		事業費	90,640	22,584	－	1,026,244	127,140
	計		90,640	22,584	－	1,026,244	127,140
水資源機構			－	－	730,016-	600,808-	2,346,725-
合計	直轄	北海道及び沖縄	1,523,772	50,823,350	3,090,296	13,726,455	－
		地方整備局	19,928,814	91,899,101	28,941,370	62,325,545	106,706,659
	補助	工事費	127,670,638	323,759,918	289,958,613	474,328,106	438,060,282
		事務費	3,432,971	7,068,589	6,572,197	10,768,014	9,853,071
		事業費	131,103,609	330,828,507	296,530,810	485,096,120	447,913,353
	計		152,556,195	473,550,958	329,292,492	561,748,928	554,620,012

直轄事業　　（単位：千円）

工種			年災				
			平27	28	29	30	令1
河川	北海道及び沖縄	箇所数	0	76	0	23	0
		金　額	0	14,658,591	0	3,532,235	0
	地方整備局	箇所数	94	85	157	211	24
		金　額	17,594,572	12,141,567	17,061,845	27,848,780	7,458,119
	計	箇所数	94	161	157	234	24
		金　額	17,594,572	26,800,158	17,061,845	31,381,015	7,458,119
ダム	北海道及び沖縄	箇所数	0	5	0	7	0
		金　額	0	397,886	0	1,183,566	0
	地方整備局	箇所数	3	2	8	38	36
		金　額	614,193	87,499	283,991	3,457,614	9,804,844
	計	箇所数	3	7	8	45	36
		金　額	614,193	485,385	283,991	4,641,180	9,804,844
砂防	北海道及び沖縄	箇所数	0	4	0	0	0
		金　額	0	288,752	0	0	0
	地方整備局	箇所数	2	0	0	2	22
		金　額	85,600	0	0	589,372	3,338,707
	計	箇所数	2	4	0	2	22
		金　額	85,600	288,752	0	589,372	3,338,707
海岸（港湾に係るもの）	北海道及び沖縄	箇所数	0	0	0	0	0
		金　額	0	0	0	0	0
	地方整備局	箇所数	0	0	0	0	0
		金　額	0	0	0	0	0
	計	箇所数	0	0	0	0	0
		金　額	0	0	0	0	0
海岸（その他）	北海道及び沖縄	箇所数	0	3	0	0	0
		金　額	0	1,343,522	0	0	0
	地方整備局	箇所数	6	0	13	8	22
		金　額	1,270,951	0	1,461,739	8,715,950	3,338,707
	計	箇所数	6	3	13	8	22
		金　額	1,270,951	1,343,522	1,461,739	8,715,950	3,338,7070

工種			年災				
			平27	28	29	30	令1
道路	北海道及び沖縄	箇所数	0	69	2	10	0
		金　額	0	33,858,146	2,644,128	3,543,997	0
	地方整備局	箇所数	3	42	16	116	61
		金　額	363,498	69,669,386	8,303,144	12,828,731	12,689,389
	計	箇所数	3	111	18	126	61
		金　額	363,498	103,527,532	10,947,272	16,372,728	12,689,389
地すべり	北海道及び沖縄	箇所数	0	0	0	0	0
		金　額	0	0	0	0	0
	地方整備局	箇所数	0	0	1	0	0
		金　額	0	0	204,664	0	0
	計	箇所数	0	0	1	0	0
		金　額	0	0	204,664	0	0
港湾	北海道及び沖縄	箇所数	5	1	2	5	0
		金　額	1,523,772	276,453	446,168	5,466,657	0
	地方整備局	箇所数	0	6	6	12	4
		金　額	0	10,000,649	1,625,987	8,733,574	5,673,000
	計	箇所数	5	7	8	17	4
		金　額	1,523,772	10,277,102	2,072,155	14,200,231	5,673,000
公園	北海道及び沖縄	箇所数	0	0	0	0	0
		金　額	0	0	0	0	0
	地方整備局	箇所数	0	0	0	6	0
		金　額	0	0	0	151,524	0
	計	箇所数	0	0	0	6	0
		金　額	0	0	0	151,524	0
合計	北海道及び沖縄	箇所数	5	158	4	45	0
		金　額	1,523,772	50,823,350	3,090,296	13,726,455	0
	地方整備局	箇所数	108	135	201	393	476
		金　額	19,928,814	91,899,101	28,941,370	62,325,545	106,706,659
	計	箇所数	113	293	205	438	476
		金　額	21,452,586	142,722,451	32,031,666	76,052,000	106,706,659

補助事業（総括）　　（単位：千円）

事業主体	工種		年災				
			平27	28	29	30	令1
都道府県	河川	箇所数	2,392	3,457	4,629	7,934	6,284
		金額	62,409,136	108,889,443	156,901,745	179,690,238	221,489,532
	海岸	箇所数	51	27	25	39	23
		金額	8,670,147	1,673,045	9,379,964	3,686,015	3,032,462
	砂防	箇所数	157	391	563	1,457	459
		金額	2,682,005	12,383,625	11,699,978	28,036,172	11,899,170
	地すべり	箇所数	0	9	3	6	3
		金額	0	194,412	95,142	315,586	138,985
	急傾斜	箇所数	5	12	7	27	9
		金額	200,656	258,388	229,015	976,300	775,986
	道路	箇所数	705	1,773	1,458	3,356	1,666
		金額	22,802,094	66,356,649	41,659,058	85,083,132	61,006,221
	橋梁	箇所数	18	126	18	70	18
		金額	1,473,414	11,586,912	1,080,077	5,779,009	1,919,155
	下水道	箇所数	7	45	1	46	20
		金額	381,082	7,534,106	378,391	3,231,233	13,039,898
	公園	箇所数	26	42	26	68	57
		金額	464,210	5,179,591	598,248	1,035,498	1,363,458
	港湾	箇所数	26	53	57	138	78
		金額	1,393,015	3,039,034	2,862,885	15,018,516	8,287,538
	海岸（港湾に係るもの）	箇所数	8	23	15	31	12
		金額	74,383	2,342,296	1,117,346	4,252,028	1,252,301
	小計	箇所数	3,395	5,958	6,802	13,172	8,629
		金額	100,550,142	219,437,501	226,001,849	327,103,727	324,204,706
	事務費		2,287,486	3,993,231	4,354,565	6,038,987	5,901,364
	合計		102,837,628	223,430,732	230,356,414	333,142,714	330,106,070

事業主体	工種		年災				
			平27	28	29	30	令1
市町村	河川	箇所数	1,106	2,572	2,502	4,631	2,495
		金額	7,247,093	22,458,747	27,917,308	51,278,573	32,674,164
	海岸	箇所数	0	0	0	2	0
		金額	0	0	0	5,721	0
	砂防	箇所数	0	0	0	0	0
		金額	0	0	0	0	0
	地すべり	箇所数	0	1	0	0	0
		金額	0	18,108	0	0	0
	急傾斜	箇所数	0	1	0	1	0
		金額	0	7,919	0	13,929	0
	道路	箇所数	1,873	5,670	3,662	7,622	3,834
		金額	16,292,239	57,569,305	30,553,304	78,597,640	52,778,559
	橋梁	箇所数	43	184	129	134	133
		金額	1,177,395	11,283,789	3,598,617	7,786,574	9,615,625
	下水道	箇所数	16	115	22	107	118
		金額	106,079	5,734,619	863,449	5,809,216	13,124,327
	公園	箇所数	42	76	28	149	150
		金額	797,707	7,148,972	881,549	2,749,221	5,602,856
	港湾	箇所数	12	7	5	10	1
		金額	1,329,344	100,958	123,941	765,796	60,045
	海岸（港湾に係るもの）	箇所数	8	0	2	5	0
		金額	170,639	0	18,596	217,709	0
	小計	箇所数	3,100	8,626	6,350	12,661	6,731
		金額	27,120,496	104,322,417	63,956,764	147,224,379	113,855,576
	事務費		1,145,485	3,075,358	2,217,632	4,729,027	3,951,707
	合計		28,265,981	107,397,775	66,174,396	151,953,406	117,807,283

補助事業（総括）　（単位：千円）

事業主体	工種		年災				
			平27	28	28	30	令1
合計	河川	箇所数	3,498	6,029	7,131	12,565	8,779
		金額	69,656,229	131,348,190	184,819,053	230,968,811	254,163,696
	海岸	箇所数	51	27	25	41	23
		金額	8,670,147	1,673,045	9,379,964	3,691,736	3,032,462
	砂防	箇所数	157	391	563	1,457	459
		金額	2,682,005	12,383,625	11,699,978	28,036,172	11,899,170
	地すべり	箇所数	0	10	3	6	3
		金額	0	212,520	95,142	315,586	138,985
	急傾斜	箇所数	5	13	7	28	9
		金額	200,656	266,307	229,015	990,229	775,986
	道路	箇所数	2,578	7,443	5,120	10,978	5,500
		金額	39,094,333	123,925,954	72,212,362	163,680,772	113,784,780
	橋梁	箇所数	61	310	147	204	151
		金額	2,650,809	22,870,701	4,678,694	13,565,583	11,534,780
	下水道	箇所数	23	160	23	153	138
		金額	487,161	13,268,725	1,241,840	9,040,449	26,164,225
	公園	箇所数	68	118	54	217	207
		金額	1,261,917	12,328,563	1,479,797	3,784,719	6,966,314
	港湾	箇所数	38	60	62	148	79
		金額	2,722,359	3,139,992	2,986,826	15,784,312	8,347,583
	海岸（港湾に係るもの）	箇所数	16	23	17	36	12
		金額	245,022	2,342,296	1,135,942	4,469,737	1,252,301
	小計	箇所数	6,495	14,584	13,152	25,833	15,360
		金額	127,670,638	323,759,918	289,958,613	474,328,106	438,060,282
	事務費		3,432,971	7,068,589	6,572,197	10,768,014	9,853,071
	合計		131,103,609	330,828,507	296,530,810	485,096,120	447,913,353

10-1-2　主要異常気象別公共土木施設災害復旧工事費（補助）（単位：千円）

年災	発生月日	異常気象	箇所数	災害復旧工事費	最大被災県
平27	7月15日～7月23日	台風11号及び豪雨	1,050	18,396,927	和歌山県・徳島県
	9月6日～9月11日	台風18号及び豪雨	2,302	57,309,617	栃木県・宮城県・福島県
平28	4月14日～4月18日	熊本地震	3,658	127,176,944	熊本県
	6月18日～7月5日	梅雨前線豪雨	3,743	29,222,051	熊本県・広島県
	8月28日～8月31日	台風10号	2,446	93,248,210	北海道・岩手県
	9月17日～9月21日	台風16号及び豪雨	2,088	27,786,268	鹿児島県・宮崎県
平29	7月5日～7月13日	梅雨前線豪雨	1,887	69,803,540	福岡県・大分県
	9月14日～9月18日	台風18号及び豪雨	3,031	33,593,088	京都府・愛媛県・大分県
	10月19日～10月24日	台風21号	3,733	62,456,560	三重県・京都府・奈良県
平30	6月26日～7月9日	梅雨前線豪雨及び台風7号	19,452	314,855,460	広島県・岡山県
	9月6日	北海道胆振東部地震	525	46,818,649	北海道
令1	10月11日～11月15日	台風第19号	10,479	351,050,363	福島県、宮城県、長野県

Ⅺ　東日本大震災からの復旧・復興

11-1　復旧・復興状況

11-1-1　河川の復旧状況

令和３年１月末時点

項　目 指標名	進捗率	復旧・復興の状況 ／被害の状況
完了　河川対策 （国管理区間） （本復旧工事が完了した河川管理施設（直轄管理区間）の割合）	100% 0%　50%　100%	完了箇所数　2,115 被災した河川管理施設の箇所数　2,115 ※旧北上川（本復旧工事完了済）では、引き続き地震・津波対策を実施中。
完了　河川対策 （県・市町村管理区間） （本復旧工事が完了した河川管理施設（県・市町村管理区間）の割合）	96% 0%　50%　100%	本復旧工事が完了した箇所数　1,026 被災した箇所数 1,073

11-1-2　海岸の復旧状況

令和３年１月末時点

項　目 指標名	進捗率	復旧・復興の状況 ／被害の状況
完了　着工　海岸対策 （全体版） （本復旧・復興工事に着工した地区海岸、本復旧・復興工事が完了した地区海岸の割合）	78%（完了）　100%（着工） 0%　50%　100%	単位：地区海岸 ※「復旧」とは、災害復旧事業により行う復旧工事のこと。 ※「復興」とは、社会資本整備総合交付金又は農山漁村地域整備交付金により行う整備工事のこと。 ※国が避難指示区域等として設定した、福島県内の12市町村を除く。

	復旧	復興	全体
着工	452	169	621
完了	381	104	485
計画数	452	169	621

11-1-3　下水道の復旧状況

令和３年１月末時点

項　目 指標名	進捗率	復旧・復興の状況 ／被害の状況
完了　下水道 （通常処理に移行した下水処理場※の割合） ※被災前と同程度の放流水質まで処理が実施可能となった処理場。	100% 0%　50%　100%	移行済みの処理場数　73 災害査定を実施した処理場数　73
完了　着工　下水道 （復興まちづくり計画に基づき下水道事業を計画し、処理場またはポンプ場の整備を含む地区数のうち、 ・下水道事業に着工している地区数 ・下水道事業が一部供用開始した地区数 ・下水道事業が完了した地区数の割合）	【復興】 64%（完了）　92%（一部供用開始）　100%（着工） 0%　50%　100%	着工地区数　25 一部供用開始地区数　23 完了地区数　16 計画地区数　25

XII　水　防

12-1　水防

12-1-1　洪水予報指定河川、水防警報河川・海岸（国）

（令和２年１月１日現在）

整備局等	水　系	洪水予報河川 （水防法第10条第2項）	水防警報河川・海岸 （水防法第16条第1項）
北海道 洪水予報 44河川 水防警報 60河川 1海岸	天塩川	天塩川、名寄川、剣淵川、雄信内川、問寒別川	天塩川、名寄川、剣淵川、雄信内川、問寒別川、風連別川
	渚滑川	渚滑川	渚滑川
	湧別川	湧別川	湧別川
	常呂川	常呂川、無加川	常呂川、無加川
	網走川	網走川、美幌川	網走川、美幌川
	留萌川	留萌川	留萌川
	石狩川	石狩川、雨竜川、空知川、幾春別川、夕張川、千歳川、豊平川、忠別川、美瑛川、牛朱別川、当別川、美唄川、月寒川、望月寒川、篠津川、旧夕張川、須部都川、奈井江川、徳富川、尾白利加川、恵岱別川	石狩川、忠別川、美瑛川、雨竜川、空知川、幾春別川、夕張川、千歳川、豊平川、牛朱別川、オサラッペ川、辺別川、当別川、月寒川、望月寒川、篠津川、旧夕張川、須部都川、奈井江川、徳富川、尾白利加川、恵岱別川、産化美唄川、美唄川、厚別川、旧美唄川、幌向川、嶮淵川、永山新川、漁川
	後志利別川	後志利別川	後志利別川
	鵡川	鵡川	鵡川
	沙流川	沙流川	沙流川
	釧路川	釧路川、新釧路川	釧路川、新釧路川
	十勝川	十勝川、利別川、札内川、音更川、帯広川	十勝川、利別川、札内川、音更川、下頃辺川、十弗川、猿別川、途別川、帯広川、浦幌十勝川、浦幌川
	尻別川	尻別川	尻別川
			日高胆振沿岸
東　北	岩木川	岩木川、旧大蜂川、平川、土淵川	岩木川、旧大蜂川、平川、土淵川、浅瀬石川
	高瀬川	高瀬川	高瀬川
	馬淵川	馬淵川	馬淵川

整備局等	水　系	洪水予報河川 （水防法第10条第2項）	水防警報河川・海岸 （水防法第16条第1項）
東　北 洪水予報 60河川 水防警報 70河川 1海岸	北上川	北上川、旧北上川、江合川、磐井川、雫石川、中津川、豊沢川、猿ヶ石川、和賀川、人首川、胆沢川、砂鉄川	北上川、旧北上川、江合川、新江合川、磐井川、雫石川、中津川、豊沢川、猿ヶ石川、和賀川、人首川、胆沢川、砂鉄川、二股川
	鳴瀬川	鳴瀬川、吉田川、多田川、竹林川、鞍坪川	鳴瀬川、吉田川、多田川、竹林川、鞍坪川、善川
	名取川	名取川、広瀬川	名取川、広瀬川、笊川
	阿武隈川	阿武隈川（はん濫後の洪水予報も実施）、釈迦堂川、笹原川、松川、摺上川、広瀬川、荒川、白石川	阿武隈川、釈迦堂川、笹原川、松川、摺上川、広瀬川、荒川、白石川
	米代川	米代川、藤琴川	米代川、藤琴川、小猿部川
	雄物川	雄物川、皆瀬川、玉川、丸子川、横手川	雄物川、玉川、皆瀬川、成瀬川、丸子川、横手川
	子吉川	子吉川	子吉川、石沢川
	最上川	最上川、須川、鮭川、村山野川、寒河江川、馬見ヶ崎川、置賜白川、鬼面川、天王川、吉野川、誕生川、立谷沢川、真室川、金山川、最上小国川、丹生川	最上川、須川、鮭川、真室川、金山川、相沢川、村山野川、寒河江川、馬見ヶ崎川、置賜白川、鬼面川、天王川、吉野川、誕生川、立谷沢川、京田川、最上小国川、丹生川
	赤川	赤川、大山川、内川	赤川、大山川、内川
			仙台湾沿岸
関　東 洪水予報 37河川 水防警報 65河川	久慈川	久慈川	久慈川、里川、山田川
	那珂川	那珂川	那珂川、涸沼川（涸沼含）、桜川、藤井川
	利根川	利根川（はん濫後の洪水予報も実施）、常陸利根川（外浪逆浦含）、鰐川、北浦、霞ヶ浦、小貝川、鬼怒川、江戸川、渡良瀬川、桐生川、烏川、鏑川広瀬川、小山川、早川、碓氷川、大谷川、神流川、思川、巴波川、中川、綾瀬川、田川放水路	利根川、常陸利根川（外浪逆浦含）、鰐川、北浦、横利根川、霞ケ浦、長門川、北千葉導水路、手賀川、小貝川、大谷川、利根運河、鬼怒川、江戸川、旧江戸川、坂川、坂川（放水路）、中川、綾瀬川、渡良瀬川、思川、巴波川、秋山川、矢場川、多々良川、旗川、桐生川、早川、小山川、広瀬川、烏川、神流川、鏑川、碓氷川、田川放水路
	荒川	荒川、入間川、越辺川、都幾川、高麗川、小畔川	荒川、隅田川、入間川、越辺川、都幾川、高麗川、小畔川

整備局等	水　系	洪水予報河川 （水防法第10条第2項）	水防警報河川・海岸 （水防法第16条第1項）
関　東 洪水予報 37河川 水防警報 65河川	多摩川	多摩川、浅川	多摩川、浅川、大栗川
	鶴見川	鶴見川	鶴見川、矢上川、早淵川、鳥山川
	相模川	相模川	相模川
	富士川	富士川（釜無川含）、笛吹川	富士川（釜無川含）、早川、笛吹川、日川、重川、御勅使川、塩川、濁川
北　陸 洪水予報 19河川 水防警報 23河川 2海岸	荒川	荒川	荒川
	阿賀野川	阿賀野川・阿賀川	阿賀野川（阿賀川含）、日橋川、早出川、湯川
	信濃川	信濃川・千曲川、大河津分水路、関屋分水路、犀川、魚野川	信濃川（千曲川含）、大河津分水路、関屋分水路、犀川、魚野川
	関川	関川	関川
	姫川	姫川	姫川
	黒部川	黒部川	黒部川
	常願寺川	常願寺川	常願寺川
	神通川	神通川、西派川	神通川、井田川、熊野川、西派川
	庄川	庄川	庄川
	小矢部川	小矢部川	小矢部川、渋江川
	手取川	手取川	手取川
	梯川	梯川	梯川
			富山湾沿岸（下新川海岸）、加越沿岸（石川海岸）
中　部 洪水予報 20河川 水防警報 37河川 2海岸	狩野川	狩野川	狩野川、黄瀬川、大場川、狩野川放水路、来光川、柿沢川
	安倍川	安倍川	安倍川、藁科川
	大井川	大井川	大井川
	菊川	菊川	菊川、牛淵川、下小笠川
	天竜川	天竜川	天竜川
	豊川	豊川、豊川放水路	豊川、豊川放水路
	矢作川	矢作川	矢作川
	庄内川	庄内川、矢田川	庄内川・土岐川、矢田川
	木曽川	木曽川、揖斐川、長良川、根尾川	木曽川、揖斐川、根尾川、牧田川、杭瀬川、長良川、伊自良川、多度川、肱江川

整備局等	水　系	洪水予報河川 （水防法第10条第2項）	水防警報河川・海岸 （水防法第16条第1項）
中　部 洪水予報 20河川 水防警報 37河川 2海岸	鈴鹿川	鈴鹿川、鈴鹿川派川	鈴鹿川、内部川、鈴鹿川派川
	雲出川	雲出川、雲出古川	雲出川、中村川、波瀬川、雲出古川
	櫛田川	櫛田川	櫛田川、佐奈川
	宮川	宮川	宮川
			駿河湾沿岸（駿河湾富士海岸、駿河湾駿河海岸）
近　畿 洪水予報 27河川 水防警報 36河川	由良川	由良川、土師川	由良川、土師川
	淀川	淀川、瀬田川、宇治川、木津川、桂川、猪名川、藻川、服部川、柘殖川、名張川、宇陀川、野洲川	淀川（瀬田川含む）、桂川、野洲川、木津川、名張川、宇陀川、猪名川、藻川、服部川、柘殖川
	大和川	大和川	大和川、石川、曽我川、佐保川
	円山川	円山川、出石川	円山川、奈佐川、出石川
	加古川	加古川	加古川、万願寺川、東条川
	揖保川	揖保川、中川、元川	揖保川、中川、元川、林田川、栗栖川
	紀の川	紀の川	紀の川、貴志川
	新宮川	熊野川下流	熊野川、相野谷川、市田川
	九頭竜川	九頭竜川、日野川	九頭竜川、日野川
	北川	北川、遠敷川	北川、遠敷川
中　国 洪水予報 29河川 水防警報 38河川 1海岸	千代川	千代川、袋川、新袋川	千代川、袋川、新袋川、八東川
	天神川	天神川、国府川、小鴨川	天神川、小鴨川、国府川、三徳川
	日野川	日野川、法勝寺川	日野川、法勝寺川
	斐伊川	斐伊川、神戸川	斐伊川、神戸川
	江の川	江の川、馬洗川、西城川、神野瀬川	江の川、神野瀬川、馬洗川、西城川
	高津川	高津川、匹見川	高津川、高津川派川、白上川、匹見川
	吉井川	吉井川、金剛川	吉井川、金剛川
	旭川	旭川、百間川	旭川、百間川
	高梁川	高梁川、小田川	高梁川、小田川
	芦田川	芦田川、高屋川	芦田川、高屋川

整備局等	水　系	洪水予報河川 （水防法第10条第2項）	水防警報河川・海岸 （水防法第16条第1項）
中　国 洪水予報 29河川 水防警報 38河川 1海岸	太田川	太田川、三篠川、根谷川	太田川、天満川、元安川、三篠川、根谷川、滝山川、古川、旧太田川
	小瀬川	小瀬川	小瀬川
	佐波川	佐波川	佐波川
			鳥取沿岸（皆生海岸）
四　国 洪水予報 9河川 水防警報 17河川 1海岸	吉野川	吉野川	吉野川、旧吉野川、今切川
	那賀川	那賀川	那賀川、派川那賀川、桑野川
	土器川	土器川	土器川
	重信川	重信川	重信川、石手川
	肱川	肱川、矢落川	肱川、矢落川
	物部川	物部川	物部川
	仁淀川	仁淀川	仁淀川、宇治川
	渡川	四万十川	四万十川、中筋川、後川
			土佐湾沿岸（高知海岸）
九　州 洪水予報 53河川 水防警報 84河川	遠賀川	遠賀川、彦山川、犬鳴川	遠賀川、黒川、笹尾川、犬鳴川、八木山川、彦山川、中元寺川、金辺川、穂波川、西川
	山国川	山国川、中津川	山国川、中津川、山移川
	筑後川	筑後川、庄手川、早津江川、玖珠川、広川	筑後川、早津江川、佐賀江川、城原川、宝満川、巨瀬川、佐田川、花月川、庄手川、玖珠川、田手川、広川、小石原川、隈上川
	矢部川	矢部川、楠田川	矢部川、飯江川、楠田川
	松浦川	松浦川、徳須恵川、厳木川	松浦川、徳須恵川、厳木川
	六角川	六角川、牛津川、武雄川	六角川、牛津川、武雄川
	嘉瀬川	嘉瀬川	嘉瀬川、祇園川
	本明川	本明川	本明川、半造川
	菊池川	菊池川、合志川	菊池川、繁根木川、木葉川、岩野川、合志川、迫間川、上内田川
	白川	白川	白川
	緑川	緑川、浜戸川、御船川、加勢川	緑川、浜戸川、加勢川、御船川
	球磨川	球磨川、南川、前川	球磨川、南川、前川
	大分川	大分川、七瀬川	大分川、七瀬川、賀来川

整備局等	水　系	洪水予報河川 （水防法第10条第2項）	水防警報河川・海岸 （水防法第16条第1項）
九　州 洪水予報 53河川 水防警報 84河川	大野川	大野川、乙津川、判田川、立小野川	大野川、乙津川、判田川、立小野川
	番匠川	番匠川	番匠川、堅田川、井崎川、久留須川
	五ケ瀬川	五ケ瀬川、大瀬川	五ケ瀬川、北川、祝子川、大瀬川
	小丸川	小丸川	小丸川
	大淀川	大淀川、本庄川、沖水川、庄内川	大淀川、本庄川、深年川、綾北川、沖水川、庄内川
	川内川	川内川、長江川、隈之城川、樋渡川、綿打川	川内川、羽月川、長江川、隈之城川、樋渡川、綿打川
	肝属川	肝属川、串良川、高山川、姶良川	肝属川、串良川、高山川、姶良川、下谷川
		計109水系、298河川	計109水系、430河川　8海岸

12-1-2　水位周知河川（国）

（令和２年１月１日現在）

整備局等	水　系	洪水特別警戒水位への到達情報を通知及び周知する河川 （水位周知河川）（水防法第13条第1項）
北海道 21河川	天塩川	問寒別川、風連別川
	石狩川	オサラッペ川、辺別川、厚別川、産化美唄川、当別川、漁川、嶮淵川、幌向川、旧美唄川、空知川、永山新川、牛朱別川
	十勝川	下頃辺川、猿別川、途別川、十弗川、浦幌十勝川、浦幌川
	沙流川	沙流川
東　北 11河川	岩木川	浅瀬石川
	北上川	新江合川、二股川
	鳴瀬川	善川
	阿武隈川	釈迦堂川
	雄物川	成瀬川

整備局等	水　系	洪水特別警戒水位への到達情報を通知及び周知する河川（水位周知河川）（水防法第13条第1項）
東　北 11河川	子吉川	石沢川
	最上川	相沢川、京田川
	名取川	笊川
	米代川	小猿部川
関　東 24河川	久慈川	里川、山田川
	那珂川	涸沼川（涸沼含）、桜川、藤井川
	利根川	横利根川、利根運河、坂川、坂川（放水路）、北千葉導水路、手賀川、秋山川、矢場川、多々良川、旗川
	多摩川	大栗川
	鶴見川	矢上川、早淵川、鳥山川
	富士川	早川、日川、重川、御勅使川、塩川
北　陸 8河川	阿賀野川	日橋川、早出川、湯川
	信濃川	犀川
	関川	保倉川
	神通川	井田川、熊野川
	小矢部川	渋江川
中　部 19河川	狩野川	黄瀬川、大場川、狩野川放水路、来光川、柿沢川
	安倍川	藁科川
	菊川	牛淵川、下小笠川
	木曾川	牧田川、杭瀬川、伊自良川、多度川、肱江川
	鈴鹿川	内部川、安楽川
	雲出川	中村川、波瀬川
	櫛田川	佐奈川
	宮川	勢田川
近　畿 11河川	新宮川	相野谷川、市田川
	紀の川	貴志川
	大和川	曽我川、佐保川
	円山川	奈佐川
	加古川	万願寺川、東条川
	揖保川	引原川、栗栖川、林田川
中　国 10河川	千代川	袋川、八東川
	天神川	三徳川

整備局等	水　系	洪水特別警戒水位への到達情報を通知及び周知する河川（水位周知河川）（水防法第13条第1項）
中　国 10河川	斐伊川	斐伊川
	高津川	高津川派川、白上川
	太田川	天満川、元安川、古川、旧太田川
四　国 9河川	吉野川	旧吉野川、今切川
	那賀川	派川那賀川、桑野川
	重信川	石手川
	肱川	矢落川
	渡川	中筋川、後川
	仁淀川	宇治川
九　州 37河川	遠賀川	黒川、笹尾川、八木山川、中元寺川、金辺川、穂波川、西川
	筑後川	佐賀江川、城原川、宝満川、巨瀬川、佐田川、花月川、小石原川、田手川、隈上川、筑後川
	矢部川	飯江川
	嘉瀬川	祇園川
	本明川	半造川
	菊池川	繁根木川、木葉川、岩野川、迫間川、上内田川
	球磨川	川辺川
	大分川	賀来川
	番匠川	堅田川、井崎川、久留須川
	五ケ瀬川	北川、祝子川
	大淀川	深年川、綾北川
	川内川	羽月川
	肝属川	下谷川
	山国川	山移川
		計　63水系、150河川

12-1-3　洪水予報指定河川、水防警報河川・海岸（都道府県）

①洪水予報河川（都道府県知事指定）　（令和２年１月１日現在）

都道府県名	水系	洪水予報河川（水防法第11条）
北海道	新川	新川
青森県 5河川	堤川	堤川、駒込川
	岩木川	平川、十川
	馬淵川	馬淵川
宮城県 3河川	七北田川	七北田川
	阿武隈川	白石川
	北上川	迫川
秋田県	雄物川	太平川
山形県 6河川	最上川	須川、最上小国川、屋代川、丹生川
	赤川	大山川
	日向川	日向川
福島県 3河川	夏井川	夏井川
	新田川	新田川
	宇多川	宇多川
茨城県	利根川	桜川
栃木県 15河川	利根川	田川、五行川、思川、永野川、黒川、秋山川、小貝川、袋川、姿川
	那珂川	余笹川、荒川、逆川、箒川、蛇尾川、那珂川
群馬県	利根川	石田川
埼玉県 4河川	利根川	綾瀬川
	荒川	新河岸川、芝川、新芝川
東京都 8河川	荒川	神田川、芝川、新芝川
	目黒川	目黒川
	古川	渋谷川、古川
	多摩川	野川、仙川
神奈川県 2河川	相模川	相模川
	酒匂川	酒匂川
山梨県 2河川	富士川	荒川、塩川
長野県 4河川 (1湖沼含む)	信濃川	千曲川、裾花川、奈良井川
	天竜川	諏訪湖
新潟県	信濃川	中ノ口川

都道府県名	水系	洪水予報河川（水防法第11条）
岐阜県 3河川	木曽川	長良川、飛騨川
	神通川	宮川
静岡県 5河川	太田川	太田川、原野谷川
	瀬戸川	瀬戸川、朝比奈川
	都田川	都田川
愛知県 5河川	庄内川	新川
	日光川	日光川
	天白川	天白川
	境川	境川、逢妻川
福井県 5河川	九頭竜川	足羽川、竹田川、日野川
	笙の川	笙の川
	南川	南川
滋賀県 6河川 (1湖沼含む)	淀川	日野川、野洲川、杣川、琵琶湖、姉川、高時川
京都府 4河川	淀川	鴨川、高野川（京都市）、桂川、園部川
大阪府 13河川	大和川	石川
	淀川	寝屋川、第二寝屋川、恩智川、神崎川、安威川、平野川、平野川分水路、古川、楠根川
	大津川	大津川、槇尾川、牛滝川
兵庫県 3河川	市川	市川
	千種川	千種川
	武庫川	武庫川
和歌山県 4河川	有田川	有田川
	日高川	日高川
	古座川	古座川
	新宮川	熊野川
鳥取県	由良川	由良川
島根県 3河川	益田川	益田川
	斐伊川	飯梨川
	周布川	周布川
岡山県 2河川	笹ヶ瀬川	笹ヶ瀬川、足守川

都道府県名	水系	洪水予報河川（水防法第11条）
広島県 2河川	沼田川	沼田川
	黒瀬川	黒瀬川
山口県 6河川	錦川	錦川、門前川
	島田川	島田川
	椹野川	椹野川、仁保川
	厚東川	厚東川
徳島県	勝浦川	勝浦川
香川県	香東川	香東川
福岡県	御笠川	御笠川
大分県	駅館川	駅館川
宮崎県 3河川	広渡川	広渡川、酒谷川
	清武川	清武川
鹿児島県 2河川	万之瀬川	万之瀬川、加世田川
計	65水系	128河川　（2湖沼含む）

②水防警報河川等（都道府県知事指定）　（令和２年１月１日現在）

都道府県名	水防警報河川・海岸（都道府県知事指定）（水防法第16条第1項）
北海道 137河川	南六号川、徳富川、熊穴川、雨竜川、沼田奔川、多度志川、新川、琴似発寒川、中の川、琴似川、余市川、朱太川、古平川、美国川、遊楽部川、落部川、長万部川、松倉川、鮫川、久根別川、大野川、流渓川、木古内川、知内川、福島川、姫川、天野川、厚沢部川、安野呂川、鶉川、乳呑川、厚真川、安平川、勇払川、知利別川、気門別川、剣淵川、犬牛別川、温根別川、江丹別川、倉沼川、比布川、ポン川、置杵牛川、西達布川、富良野川、ヌッカクシ富良野川、ベベルイ川、鵡川、ウエンナイ川、頓別川、北見幌別川、利別川、足寄川、鈴蘭川、茶路川、庶路川、尾幌川、標津川、無加川、訓子府川、小町川、魚無川、佐呂間別川、興部川、斜里川、猿間川、豊栄川、辺乙部川、幌向川、利根別川、牛朱別川、ペーパン川、当麻川、双朱別川、生田原川、新冠川、厚別川、静内川、古川、真沼津川、苫小牧川、白老川、長流川、古丹別川、三毛別川、豊平川、厚別川、野津幌川、月寒川、望月寒川、精進川、千歳川、ママチ川、新ママチ川、茂漁川、柏木川、長都川、輪厚川、常盤川、石川、胆振幌別川、来馬川、当別川、途別川、売買川、美生川、ピウカ川、芽室川、星置川、パンケ歌志内川、奈江豊平川、芭露川、東利根別川、馬追運河、阿野呂川、尻別川、喜茂別川、倶登山川、向別川、様似川、兵知安川、オムロシュベツ川、帯広川、新帯広川、ウツベツ川、柏林台川、浦幌川、釧路川、別保川、堀株川、空知川、ペケレベツ川、パンケ新得川、沙流川、ペンケ歌志内川、阿寒川

都道府県名	水防警報河川・海岸（都道府県知事指定）（水防法第16条第1項）
青森県 36河川	旧十川、十川、後長根川、金木川、松野木川、浪岡川、平川、腰巻川、高瀬川、赤川、馬淵川、浅水川、熊原川、種子川、奥入瀬川、五戸川、新井田川、堤川、駒込川、今別川、蟹田川、野内川、野辺地川、枇杷野川、小湊川、田名部川、脇野沢川、大畑川、小川、中村川、新城川、沖館川、西滝川、明神川、天田内川、大和沢川
岩手県 38河川	閉伊川、砂鉄川、瀬月内川、久慈川、夏井川、長内川、気仙川、大槌川、鵜住居川、盛川、津軽石川、甲子川、関口川、夏川、簗川、雪谷川、猿ヶ石川、早瀬川、馬淵川、小鎚川、安比川、松川、北上川、猿沢川、曽慶川、矢作川、大股川、衣川、小本川、安家川、雫石川、和賀川、稗貫川、胆沢川、普代川、宇部川、人首川、諸葛川
宮城県 32河川	白石川、広瀬川、鳴瀬川、江合川、迫川、三迫川、二股川、夏川、旧迫川、小山田川、瀬峰川、萱刈川、大水門川、西川、砂押川、七北田川、大川、荒川、坂元川、増田川、斎川、高城川、小田川、梅田川、旧笊川、多田川、渋井川、二迫川、吉田川、田尻川、芋埣川、鹿折川
秋田県 30河川	米代川、大湯川、小坂川、阿仁川、藤琴川、長木川、太平川、役内川、横手川、丸子川、岩見川、旭川、草生津川、芋川、馬場目川、三種川、福士川、新城川、福部内川、玉川、桧木内川、下内川、猿田川、窪堰川、川口川、矢島川、斉内川、小阿仁川、小猿部川、綴子川
山形県 8河川	屋代川、置賜白川、須川、寒河江川、丹生川、最上小国川、大山川、日向川
福島県 30河川 15海岸	阿武隈川、大森川、安達太良川、谷津田川、社川、釈迦堂川、逢瀬川、谷田川、湯川、宮川、田付川、大塩川、長瀬川、伊南川、小泉川、宇多川、新田川、請戸川、高瀬川、仁井田川、夏井川、好間川、新川、藤原川、鮫川、蛭田川、久慈川、真野川、小高川、富岡川
	埒浜地区海岸、谷地小屋地区海岸、大戸浜地区海岸、原釜地区海岸、尾浜地区海岸、南右田地区海岸、烏崎地区海岸、浦尻地区海岸、請戸地区海岸、請戸中浜地区海岸、毛萱仏浜地区海岸、久之浜地区海岸、四倉地区海岸、仁井田地区海岸、永崎地区海岸
茨城県 17河川	桜川、大北川、花園川、花貫川、五行川、八間堀川、巴川、前川、恋瀬川、涸沼川、久慈川、押川、里川、浅川、茂宮川、関根川、十王川
栃木県 16河川	小貝川、五行川、田川、思川、巴波川、永野川、秋山川、袋川、逆川、余笹川、黒川、姿川、那珂川、荒川、箒川、蛇尾川
群馬県 20河川	利根川、石田川、早川、広瀬川、粕川、荒砥川、桃ノ木川、赤城白川、谷田川、桐生川、烏川、井野川、榛名白川、鏑川、鮎川、高田川、碓氷川、韮川、蛇川、新堀川
埼玉県 18河川	小山川、綾瀬川、芝川、鴨川、新河岸川、市野川、福川、中川、元荒川、入間川、柳瀬川、新芝川、鴻沼川、黒目川、女堀川、大落古利根川、新方川、唐沢川
千葉県 15河川 9海岸	旧江戸川、坂川、新坂川、真間川、根木名川、黒部川、都川、養老川、小櫃川、小糸川、一宮川、夷隅川、海老川、高崎川、手賀沼
	浦安海岸、市川海岸、千葉港海岸、八幡浦海岸、五井姉崎海岸、長浦海岸、奈良輪海岸、木更津港海岸、木更津海岸

都道府県名	水防警報河川・海岸（都道府県知事指定）（水防法第16条第1項）
東京都 4河川	鶴見川、恩田川、真光寺川、境川
神奈川県 108河川 （1湖沼含む） 22海岸	平瀬川、平瀬川支川、ニケ領本川、五反田川、三沢川、鶴見川、矢上川、有馬川、早淵川、鳥山川、砂田川、大熊川、鴨居川、麻生川、真光寺川、恩田川、梅田川、相模川、小出川、千の川、目久尻川、永池川、玉川、細田川、小鮎川、荻野川、中津川、鳩川、串川、道志川、道保川、帷子川、帷子川分水路、今井川、石崎川、新田間川、幸川、大岡川、大岡川分水路、日野川、中村川、堀割川、堀川、宮川、侍従川、鷹取川、平作川、松越川、竹川、下山川、森戸川（葉山町）、田越川、滑川、神戸川、境川、柏尾川、平戸永谷川、いたち川、阿久和川、舞岡川、宇田川、和泉川、小松川、本沢、名瀬川、引地川、蓼川、金目川、河内川、鈴川、板戸川、渋田川、渋田川分水路、歌川、大根川、善波川、座禅川、室川、水無川、葛葉川、葛川、不動川、中村川、藤沢川、森戸川（小田原市）、酒匂川、狩川、仙了川、要定川、洞川、川音川、四十八瀬川、中津川、虫沢川、尺里川、滝沢川、内川、皆瀬川、河内川、山王川、早川、芦ノ湖、須雲川、新崎川、千歳川、藤木川、アゲジ沢、中堀川
	三浦海岸、三浦海岸（初声）、三浦横須賀海岸（長浜）、横須賀海岸（長井）、横須賀海岸（秋谷）、横須賀海岸（大崩浜田）、葉山海岸（一色・下山口）、葉山海岸（堀内）、逗子海岸、鎌倉海岸、藤沢海岸、茅ヶ崎海岸、平塚海岸、大磯海岸、二宮海岸、小田原海岸、湯河原海岸、小田原海岸（根府川）、葉山港、湘南港、大磯港、真鶴港
山梨県 14河川	相川、濁川、平等川、荒川、滝戸川、境川、滝沢川、坪川、芦川、塩川、釜無川、日川、重川、御勅使川
長野県 34河川 （1湖沼含む）	千曲川、高瀬川、奈良井川、裾花川、天竜川、木曽川、諏訪湖、夜間瀬川、松川（須坂）、穂高川、田川、薄川、蛭川、沢山川、依田川、遠山川、阿智川、宮川、上川、姫川、松川（白馬）、犀川、神川、浦野川、女鳥羽川、浅川、鳥居川、百々川、鮎川、砥川、横河川、松川（飯田）、万水川、八木沢川
新潟県 35河川	荒川、阿賀野川、早出川、信濃川、能代川、中ノロ川、五十嵐川、刈谷田川、渋海川、魚野川、関川、保倉川、姫川、三面川、加治川、鯖石川、国府川、胎内川、加茂川、下条川、栖吉川、破間川、黒川、鵜川、矢代川、柿崎川、門前川、高根川、三国川、正善寺川、渋江川、小阿賀野川、猿橋川、常浪川、太田川
富山県 41河川 1海岸	熊野川、婦負山田川、坪野川、いたち川、土川、和田川、小矢部川、祖父川、岸渡川、子撫川、横江宮川、渋江川、旅川、砺波山田川、千保川、舟川、小川、山合川、中川、沖田川、下条川、仏生寺川、上庄川、余川川、阿尾川、黒瀬川、片貝川、布施川、早月川、角川、上市川、白岩川、栃津川、大岩川、吉田川、高橋川、鴨川、境川、笹川、木流川、宇波川
	下新川海岸
石川県 28河川 2海岸	大聖寺川、犀川、浅野川、河原田川、新堀川、動橋川、前川、安原川、伏見川、高橋川、大野川、金腐川、森下川、羽咋川、子浦川、御祓川、米町川、町野川、河北潟、津幡川、宇ノ気川、鍋谷川、八丁川、二宮川、熊木川、八ヶ川、小又川、若山川
	加越沿岸、能登内浦沿岸

都道府県名	水防警報河川・海岸（都道府県知事指定）（水防法第16条第1項）
岐阜県 25河川	長良川、伊自良川、鳥羽川、牧田川、武儀川、津保川、可児川、土岐川、阿木川、中津川、飛騨川、宮川、高原川、木曽川、杭瀬川、泥川、板屋川、犀川、糸貫川、境川、新境川、大谷川、相川、津屋川、荒城川
静岡県 7河川	潤井川、太田川、原野谷川、瀬戸川、朝比奈川、都田川、井伊谷川
愛知県 7河川 1海岸	新川、矢作古川、日光川、天白川、八田川、境川、逢妻川
	愛知県沿岸
三重県 38河川 1海岸	木津川、柘植川、服部川、五十鈴川、板屋川、員弁川、三滝川、中ノ川、安濃川、阪内川、金剛川、銚子川、朝明川、鹿化川、志登茂川、岩田川、相川、三渡川、外城田川、天白川、堀切川、愛宕川、名古須川、加茂川、赤羽川、船津川、海蔵川、椋川、横川、美濃屋川、雲出川、碧川、笹笛川、大堀川、宮川、大内山川、産田川、熊野川
	伊勢湾沿岸
福井県 20河川	九頭竜川、日野川、足羽川、笙の川、南川、竹田川、兵庫川、荒川、赤根川、清滝川、江端川、天王川、浅水川、鞍谷川、吉野瀬川、耳川、はす川、遠敷川、佐分利川、関屋川
滋賀県 8河川	野洲川、愛知川、姉川、安曇川、日野川、杣川、高時川、草津川
京都府 63河川	鴨川、桂川、小畑川、園部川、伊佐津川、大手川、福田川、高野川（京都市）、山科川、天神川、普賢寺川、煤谷川、山田川、和束川、犀川、八田川、志楽川、牧川、和久川、土師川、野田川、竹野川、佐濃谷川、川上谷川、弓削川、古川、大谷川、田原川（宇治田原町）、井関川、赤田川、上林川、筒川、宇川、小泉川、田原川（南丹市）、棚野川、高屋川、年谷川、曽我谷川、犬飼川、与保呂川、西高瀬川、弥陀次郎川、長谷川、青谷川、手原川、天津神川、馬坂川、防賀川、南谷川、玉川、渋川、鳴子川、天神川、不動川、新川、七谷川、三俣川、米田川、弘法川、宮川、須知川、小西川
大阪府 54河川 5海岸	余野川、箕面川、千里川、天竺川、兎川、高川、安威川、茨木川、山田川、芥川、女瀬川、檜尾川、水無瀬川、天野川、穂谷川、船橋川、神崎川、寝屋川、第二寝屋川、恩智川、楠根川、平野川、平野川分水路、古川、正蓮寺川、六軒家川、安治川、堂島川、大川、土佐堀川、東横堀川、木津川、道頓堀川、尻無川、住吉川、神崎川、左門殿川、西島川、中島川、石川、東除川、西除川、大津川、牛滝川、槇尾川、石津川、春木川、津田川、近木川、見出川、佐野川、樫井川、男里川、芦田川
	天保山運河、大阪港、布屋海岸、泉北海岸、泉南海岸
兵庫県 71河川 4海岸	竹田川、左門殿川、猪名川、円山川、奈佐川、出石川、稲葉川、八木川、大屋川、建屋川、加古川、美嚢川、志染川、淡河川、万勝寺川、万願寺川、下里川、東条川、千鳥川、野間川、杉原川、篠山川、宮田川、柏原川、高谷川、葛野川、揖保川、林田川、栗栖川、菅野川、引原川、武庫川、有馬川、夙川、芦屋川、高橋川、住吉川、石屋川、都賀川、新湊川、妙法寺川、福田川、山田川、明石川、伊川、谷八木川、赤根川、瀬戸川、喜瀬川、法華山谷川、天川、市川、越知川、夢前川、菅生川、大津茂川、千種川、佐用川、志文川、竹野川、佐津川、矢田川、湯舟川、岸田川、久斗川、大栃川、宝珠川、洲本川、三原川、都志川、郡家川

都道府県名	水防警報河川・海岸（都道府県知事指定）（水防法第16条第1項）
兵庫県 71河川 4海岸	大阪湾沿岸、播磨沿岸、淡路沿岸、但馬沿岸
奈良県 23河川	大和川、佐保川、富雄川、秋篠川、高瀬川、布留川、竜田川、葛城川、高田川、曽我川、葛下川、高取川、飛鳥川、寺川、宇陀川、芳野川、紀の川、丹生川、高見川、岩井川、能登川、地蔵院川、米川
和歌山県 9河川	熊野川、左会津川、富田川、日置川、有田川、日高川、古座川、南部川、太田川
鳥取県 20河川	加茂川、旧加茂川、蒲生川、小田川、塩見川、大路川、野坂川、河内川、勝部川、日置川、八東川、私都川、東郷池、三徳川、由良川、佐陀川、精進川、小松谷川、日野川、板井原川
島根県 20河川	斐伊川、飯梨川、伯太川、意宇川、赤川、三刀屋川、津和野川、静間川、三瓶川、下府川、浜田川、周布川、三隅川、益田川、久野川、高津川、八尾川、八戸川、敬川、神戸川
岡山県 6河川 28海岸	小田川、砂川、吉井川、足守川、笹ケ瀬川、砂川
	三蟠九蟠海岸、東備港海岸日生地区、虫明漁港海岸瀬溝地区、虫明漁港海岸虫明地区、牛窓港海岸綾浦地区、牛窓港海岸紺浦地区、久久井漁港海岸久久井地区、宇野港海岸高辺地区、宇野港海岸宇野地区、唐琴海岸、児島港海岸唐琴地区、水島港海岸勇崎宝亀地区、勇崎漁港海岸勇崎地区、小原漁港海岸小原地区、寄島漁港海岸寄島地区、笠岡港海岸西の浜地区、金浦海岸、岡山港海岸立川地区、岡山港海岸西小串地区、児島港海岸田の口地区、児島港海岸琴浦地区、児島港海岸琴浦海岸地区、児島港海岸下の町地区、児島港海岸元浜地区、児島港海岸児島地区、大畠漁港海岸大畠地区、呼松漁港海岸呼松地区、水島港海岸柏島地区
広島県 37河川 13海岸	太田川、猿猴川、京橋川、根谷川、安川、水内川、三篠川、高屋川、箱田川、加茂川、神谷川、吉野川、有地川、出口川、芦田川、志路原川、馬洗川、美波羅川、国兼川、西城川、上下川、神野瀬川、布野川、板木川、比和川、成羽川、瀬野川、二河川、八幡川、黒瀬川、賀茂川、沼田川、仏通寺川、梨和川、菅川、天井川、本郷川
	大竹市の区域に所在する海岸、廿日市市の区域に所在する海岸、広島市の区域に所在する海岸、海田町の区域に所在する海岸、坂町の区域に所在する海岸、呉市の区域に所在する海岸、江田島市の区域に所在する海岸、東広島市の区域に所在する海岸、竹原市の区域に所在する海岸、大崎上島町の区域に所在する海岸、三原市の区域に所在する海岸、尾道市の区域に所在する海岸、福山市の区域に所在する海岸
山口県 66河川 19海岸	屋代川、三蒲川、宮崎川、宮川、錦川、宇佐川、門前川、生見川、本郷川、渋川、平田川（岩国市）、平田川（下松市）、由宇川、島田川、東川、柳井川、田布施川、灸川、末武川、大内川、切戸川、富田川、夜市川、島地川、柳川、馬刀川、南若川、椹野川、仁保川、一の坂川、今津川、井関川、阿武川、橋本川、蔵目喜川、生雲川、明木川、真締川、厚東川、大田川、中川、有帆川、厚狭川、木屋川、田部川、神田川、武久川、綾羅木川、友田川、川棚川、粟野川、深川川、三隅川、掛淵川、大坊川、泉川、大井川、須佐川、田万川、土穂石川、西光寺川、玉江川、原中川、吉敷川、前田川、郷川

都道府県名	水防警報河川・海岸（都道府県知事指定）（水防法第16条第1項）
山口県 66河川 19海岸	山口南沿岸周防大島町地先海岸、山口南沿岸岩国市地先海岸、山口南沿岸和木町地先海岸、山口南沿岸柳井市地先海岸、山口南沿岸田布施町地先海岸、山口南沿岸平生町地先海岸、山口南沿岸上関町地先海岸、山口南沿岸周南市地先海岸、山口南沿岸下松市地先海岸、山口南沿岸光市地先海岸、山口南沿岸防府市地先海岸、山口南沿岸山口市地先海岸、山口南沿岸宇部市地先海岸、山口南沿岸山陽小野田市地先海岸、山口南沿岸下関市地先海岸、山口北沿岸下関市地先海岸、山口北沿岸長門市地先海岸、山口北沿岸萩市地先海岸、山口北沿岸阿武町地先海岸
徳島県 16河川	宮川内谷川、川田川、鮎喰川、園瀬川、勝浦川、桑野川、日和佐川、海部川、貞光川、那賀川、福井川、飯尾川、新池川、江川、ほたる川、宍喰川
香川県 12河川	香東川、新川、春日川、綾川、金倉川、財田川、湊川、本津川、大束川、高瀬川、津田川、鴨部川
愛媛県 10河川	石手川、肱川、金生川、関川、国領川、加茂川、中山川、蒼社川、千丈川、須賀川
高知県 4河川	国分川、鏡川、松田川、宇治川
福岡県 41河川 3海岸	大刀洗川、小石原川、矢部川、沖端川、遠賀川、西川、諏訪川、紫川、矢矧川、釣川、八並川、山田川、西郷川、今川、小波瀬川、長峡川、祓川、佐井川、御笠川、雷山川、多々良川、板櫃川、金山川、穂波川、泉河内川、建花寺川、那珂川、宇美川、室見川、樋井川、瑞梅寺川、堂面川、城井川、宝満川、広川、巨瀬川、庄内川、竹馬川、大根川、東谷川、高良川
	有明海沿岸、玄界灘沿岸、豊前豊後沿岸
佐賀県 31河川 2海岸	秋光川、大木川、田手川、城原川、巨勢川、佐賀江川、晴気川、今出川、中通川、武雄川、高橋川、半田川、宇木川、祇園川、八田江、本庄江、塩田川、鹿島川、中川、石木津川、玉島川、横田川、伊万里川、有田川、福所江、松浦川、牛津江川、安良川、通瀬川、寒水川、新田川
	有明海岸、浜玉唐津海岸
長崎県 4河川	相浦川、川棚川、大上戸川、志佐川
熊本県 67河川	坪井川、井芹川、木山川、御船川、関川、木葉川、氷川、町山口川、除川、千間江湖、砂川、大野川、浅川、五丁川、浜戸川、境川、繁根木川、岩野川、堀川、黒川、大鞘川、河俣川、水俣川、湯出川、津奈木川、佐敷川、一町田川、広瀬川、浦川、菜切川、行末川、白川、矢形川、八間川、鏡川、水無川、二見川、田浦川、小田浦川、湯の浦川、大宮地川、流合川、湯山川、内野川、今富川、下津深江川、今泉川、河内川、松原川、上津深江川、志岐川、菊池川、河原川、合志川、唐人川、筑後川、天明新川、網津川、潤川、千滝川、波多川、万江川、胸川、川辺川、和仁川、藻器堀川、健軍川
大分県 84河川	大分川、米良川、尼ヶ瀬川、七瀬川、平川、小槌木川、宮川、芹川、竹田川、真玉川、桂川、石丸川、大野川、北鼻川、戸次古川、河原内川、原川、今堤川、柴北川、茜川、平井川、真竹川、小賀川、三重川、玉田川、秋葉川、稲葉川、玉来川、緒方川、寄藻川、向野川、田深川、武蔵川、安岐川、荒木川、吉松川、堅田川、床木川、久留須川、山口川、門前川、炭崎川、

都道府県名	水防警報河川・海岸（都道府県知事指定）（水防法第16条第1項）
大分県 84河川	八坂川、高山川、朝見川、玖珠川、森川、松木川、町田川、野上川、有田川、渡里川、吾々路川、高瀬川、赤石川、串川、熊崎川、末広川、臼杵川、温井川、田井ヶ迫川、左津留川、志生木川、佐志生川、山国川、跡田川、海添川、青江川、津久見川、市園川、小猫川、祓川、住吉川、丹生川、尾田川、屋山川、蛎瀬川、犬丸川、駅館川、伊呂波川、津房川、深見川、伊美川、旧大分川
宮崎県 35河川 3海岸	五ヶ瀬川、本庄川、高崎川、沖水川、萩原川、岩瀬川、北川、祝子川、耳川、一ツ瀬川、三財川、三納川、清武川、広渡川、酒谷川、細田川、潟上川、市木川、本城川、福島川、丸谷川、東岳川、瓜田川、大谷川、八重川、新別府川、三ヶ所川、小川、沖田川、五十鈴川、塩見川、石崎川、加江田川、長江川、小丸川
	宮崎市沿岸、日南市沿岸、日向市・門川町及び延岡市沿岸
鹿児島県 19河川	平佐川、甲突川、天降川、手籠川、郡田川、万之瀬川、加世田川、米之津川、神之川、長松川、下谷口川、花渡川、中洲川、雄川、新川、稲荷川、永田川、本城川、井川
沖縄県	—
計	1458河川（2湖沼含む）、127海岸

12-1-4　水位周知河川（都道府県）

（令和２年１月１日現在）

都道府県名	洪水特別警戒水位への到達情報を通知及び周知する河川（水位周知河川） 都道府県知事指定（水防法第13条第2項）
北海道 136河川	南六号川、徳富川、雨竜川、琴似発寒川、中の川、琴似川、余市川、朱太川、古平川、美国川、遊楽部川、落部川、長万部川、松倉川、鮫川、久根別川、大野川、流渓川、木古内川、知内川、福島川、姫川、天野川、厚沢部川、安野呂川、鶉川、厚真川、安平川、勇払川、知利別川、気門別川、江丹別川、倉沼川、比布川、ポン川、置杵牛川、西達布川、富良野川、ヌッカクシ富良野川、ベベルイ川、剣淵川、犬牛別川、温根別川、鵡川、頓別川、北見幌別川、無加川、訓子府川、小町川、魚無川、佐呂間別川、興部川、斜里川、猿間川、利別川、足寄川、茶路川、庶路川、尾幌川、標津川、豊栄川、辺乙部川、幌向川、利根別川、牛朱別川、ペーパン川、当麻川、双朱別川、生田原川、新冠川、厚別川、静内川、古川、真沼津川、苫小牧川、白老川、長流川、古丹別川、三毛別川、乳呑川、ウエンナイ川、豊平川、厚別川、野津幌川、月寒川、望月寒川、精進川、輪厚川、柏木川、茂漁川、長都川、千歳川、ママチ川、新ママチ川、常盤川、石川、胆振幌別川、来馬川、当別川、途別川、売買川、美生川、ピウカ川、芽室川、星置川、パンケ歌志内川、奈江豊平川、芭露川、東利根別川、熊穴川、多度志川、沼田奔川、馬追運河、阿野呂川、尻別川、喜茂別川、倶登山川、向別川、様似川、兵知安川、オムロシュベツ川、帯広川、新帯広川、ウツベツ川、柏林台川、浦幌川、鈴蘭川、釧路川、別保川、堀株川、ペンケ歌志内川、空知川、沙流川、パンケ新得川、ペケレベツ川、阿寒川

都道府県名	洪水特別警戒水位への到達情報を通知及び周知する河川（水位周知河川） 都道府県知事指定（水防法第13条第2項）
青森県 31河川	旧十川、十川、後長根川、金木川、松野木川、浪岡川、腰巻川、高瀬川、赤川、浅水川、熊原川、種子川、奥入瀬川、五戸川、新井田川、今別川、蟹田川、野内川、野辺地川、枇杷野川、小湊川、田名部川、脇野沢川、大畑川、小川、中村川、新城川、沖館川、西滝川、明神川、天田内川
岩手県 38河川	閉伊川、砂鉄川、瀬月内川、久慈川、夏井川、長内川、気仙川、大槌川、鵜住居川、盛川、津軽石川、甲子川、関口川、夏川、簗川、雪谷川、猿ヶ石川、早瀬川、馬淵川、松川、安比川、小鎚川、北上川、猿沢川、曽慶川、矢作川、大股川、衣川、小本川、安家川、雫石川、和賀川、稗貫川、胆沢川、普代川、宇部川、人首川、諸葛川
宮城県 30河川	広瀬川、鳴瀬川、江合川、三迫川、二股川、夏川、旧迫川、小山田川、瀬峰川、萱刈川、大水門川、西川、砂押川、大川、荒川、坂元川、増田川、斎川、高城川、小田川、梅田川、旧笊川、七北田川、多田川、渋井川、二迫川、芋埣川、田尻川、吉田川、鹿折川
秋田県 29河川	米代川、大湯川、小坂川、阿仁川、藤琴川、長木川、役内川、横手川、丸子川、岩見川、旭川、草生津川、芋川、馬場目川、三種川、福士川、新城川、福部内川、玉川、桧木内川、下内川、猿田川、窪堰川、川口川、矢島川、斉内川、小阿仁川、小猿部川、綴子川
山形県 64河川	最上川、犬川、堀立川、砂川、誕生川、羽黒川、吉野川、鬼面川、天王川、織機川、黒川、置賜白川、荒川、横川、置賜野川、寒河江川、月布川、沼川、馬見ヶ崎川、乱川、倉津川、前川、村山高瀬川、押切川、立谷川、小鶴沢川、石子沢川、白水川、村山野川、日塔川、富並川、朧気川、野尻川、大旦川、指首野川、升形川、泉田川、角川、金山川、大以良川、上台川、真室川、鮭川、立谷沢川、湯尻川、藤島川、相沢川、京田川、新井田川、青竜寺川、月光川、庄内高瀬川、荒瀬川、小牧川、田沢川、黒瀬川、内川、赤川、五十川、温海川、庄内小国川、鼠ヶ関川、三瀬川、倉沢川
福島県 29河川	阿武隈川、社川、釈迦堂川、逢瀬川、湯川、宮川、田付川、長瀬川、伊南川、小泉川、請戸川、高瀬川、仁井田川、好間川、新川、藤原川、鮫川、蛭田川、松川、小高川、真野川、富岡川、大滝根川、久慈川、今出川、右支夏井川、大森川、安達太良川、大塩川
茨城県 17河川	大北川、花園川、花貫川、十王川、押川、五行川、巴川，涸沼川、前川、久慈川（常陸大宮市）、久慈川（大子町）、里川、浅川、茂宮川、関根川、八間堀川、恋瀬川
栃木県	巴波川
群馬県 19河川	利根川、早川、広瀬川、粕川、荒砥川、桃ノ木川、赤城白川、谷田川、桐生川、烏川、井野川、榛名白川、鏑川、鮎川、高田川、碓氷川、韮川、蛇川、新堀川
埼玉県 14河川	小山川、鴨川、市野川、福川、中川、元荒川、入間川、柳瀬川、鴻沼川、黒目川、女堀川、大落古利根川、新方川、唐沢川
千葉県 26河川	坂川、新坂川、真間川、根木名川、黒部川、都川、養老川、小櫃川、小糸川、一宮川、夷隅川、海老川、高崎川、矢那川、平久里川、加茂川、小野川、椎津川、栗山川、作田川、真亀川、南白亀川、村田川、木戸川、湊川、手賀沼
東京都 10河川	鶴見川、恩田川、真光寺川、境川、石神井川、妙正寺川、善福寺川、谷沢川、丸子川、呑川

都道府県名	洪水特別警戒水位への到達情報を通知及び周知する河川（水位周知河川） 都道府県知事指定（水防法第13条第2項）
神奈川県 85河川 (1湖沼含む)	平瀬川、ニケ領本川、五反田川、三沢川、鶴見川、矢上川、有馬川、早淵川、鳥山川、砂田川、大熊川、麻生川、恩田川、梅田川、小出川、目久尻川、玉川、細田川、小鮎川、荻野川、中津川（相模川水系）、鳩川、道保川、串川、帷子川、今井川、大岡川、宮川、侍従川、鷹取川、平作川、下山川、森戸川（葉山町）、田越川、滑川、神戸川、境川、柏尾川、平戸永谷川、いたち川、阿久和川、宇田川、和泉川、舞岡川、名瀬川、引地川、蓼川、金目川、河内川（酒匂川水系）、鈴川、渋田川、歌川、室川、座禅川、善波川、板戸川、水無川、葛葉川、葛川、不動川、中村川、森戸川（小田原市）、狩川、要定川、洞川、川音川、四十八瀬川、河内川（金目川水系）、山王川、早川、芦ノ湖、新崎川、千歳川、永池川、竹川、中津川（酒匂川水系）、内川、千の川、大根川、藤沢川、尺里川、皆瀬川、平瀬川支川、真光寺川、松越川
山梨県 12河川	相川、濁川、平等川、滝戸川、境川、滝沢川、坪川、芦川、釜無川、日川、重川、御勅使川
長野県 31河川	千曲川、高瀬川、天竜川、木曽川、夜間瀬川、松川（須坂）、穂高川、田川、薄川、蛭川、沢山川、依田川、遠山川、阿智川、宮川、上川、姫川、松川（飯田）、犀川、神川、浦野川、女鳥羽川、浅川、鳥居川、百々川、鮎川、砥川、横河川、松川（白馬）、万水川、八木沢川
新潟県 34河川	荒川、阿賀野川、早出川、信濃川、能代川、五十嵐川、刈谷田川、渋海川、魚野川、関川、保倉川、姫川、三面川、加治川、鯖石川、国府川、胎内川、加茂川、下条川、栖吉川、黒川、破間川、鵜川、矢代川、柿崎川、門前川、高根川、三国川、正善寺川、渋江川、小阿賀野川、猿橋川、常浪川、太田川
富山県 41河川	熊野川、婦負山田川、坪野川、いたち川、土川、和田川、小矢部川、祖父川、岸渡川、子撫川、横江宮川、渋江川、旅川、砺波山田川、千保川、舟川、小川、山合川、中川、沖田川、下条川、仏生寺川、上庄川、余川川、阿尾川、黒瀬川、片貝川、布施川、早月川、角川、上市川、白岩川、栃津川、大岩川、吉田川、高橋川、鴨川、境川、笹川、木流川、宇波川
石川県 28河川	大聖寺川、犀川、浅野川、河原田川、新堀川、動橋川、前川、安原川、伏見川、高橋川、大野川、金腐川、森下川、羽咋川、子浦川、御祓川、米町川、町野川、河北潟、津幡川、宇ノ気川、鍋谷川、八丁川、二宮川、熊木川、八ヶ川、小又川、若山川
岐阜県 24河川	伊自良川、鳥羽川、牧田川、武儀川、津保川、可児川、土岐川、阿木川、中津川、宮川、高原川、木曽川、杭瀬川、泥川、長良川、板屋川、犀川、糸貫川、境川、新境川、大谷川、相川、津屋川、荒城川
静岡県 42河川	潤井川、都田川、井伊谷川、仿僧川、敷地川、逆川、安間川、馬込川、芳川、栃山川、今ノ浦川、葉梨川、湯日川、坂口谷川、勝間田川、新中川、高橋川、巴川、長尾川、丸子川、木屋川、萩間川、宇刈川、興津川、庵原川、山切川、稲生沢川、那賀川、大場川、来光川、黄瀬川、狩野川、修善寺川、沼川、小潤井川、大井川、阿多古川、河津川、青野川、仁科川、伊東大川、釣橋川
愛知県 23河川	矢田川、香流川、八田川、内津川、五条川、大山川、青木川、扇川、山崎川、蟹江川、領内川、福田川、阿久比川、矢作古川、広田川、乙川、籠川、逢妻女川、猿渡川、音羽川、柳生川、梅田川、佐奈川

都道府県名	洪水特別警戒水位への到達情報を通知及び周知する河川（水位周知河川） 都道府県知事指定（水防法第13条第2項）
三重県 38河川	木津川、柘植川、服部川、五十鈴川、板屋川、員弁川、三滝川、中ノ川、安濃川、阪内川、金剛川、銚子川、朝明川、鹿化川、志登茂川、岩田川、相川、三渡川、外城田川、天白川、堀切川、愛宕川、名古須川、加茂川、赤羽川、船津川、海蔵川、雲出川、碧川、笹笛川、大堀川、大内山川、椋川、横川、産田川、美濃屋川、宮川、熊野川
福井県 17河川	九頭竜川、日野川、足羽川、兵庫川、荒川、赤根川、清滝川、江端川、天王川、浅水川、鞍谷川、吉野瀬川、耳川、はす川、遠敷川、佐分利川、関屋川
滋賀県 10河川	愛知川、安曇川、芹川、大戸川、天野川、宇曽川、犬上川、余呉川、草津川、姉川
京都府 34河川	桂川、弓削川、山科川、天神川、小畑川、小泉川、田原川（宇治田原町）、普賢寺川、大谷川、山田川、井関川、赤田川、和束川、煤谷川、犀川、上林川、伊佐津川、志楽川、大手川、野田川、福田川、竹野川、佐濃谷川、宇川、和久川、牧川、土師川、宮川、川上谷川、筒川、犬飼川、田原川（南丹市）、棚野川、高屋川
大阪府 26河川	余野川、箕面川、千里川、天竺川、兎川、高川、茨木川、山田川、芥川、女瀬川、檜尾川、水無瀬川、天野川、穂谷川、船橋川、東除川、西除川、石津川、春木川、津田川、近木川、見出川、佐野川、樫井川、男里川、芦田川
兵庫県 70河川	竹田川、猪名川、円山川、奈佐川、出石川、稲葉川、八木川、大屋川、建屋川、加古川、美嚢川、志染川、淡河川、万勝寺川、万願寺川、下里川、東条川、千鳥川、野間川、杉原川、篠山川、宮田川、柏原川、高谷川、葛野川、揖保川、林田川、栗栖川、菅野川、引原川、武庫川、有馬川、夙川、芦屋川、高橋川、住吉川、石屋川、都賀川、新湊川、妙法寺川、福田川、山田川、明石川、伊川、谷八木川、赤根川、瀬戸川、喜瀬川、法華山谷川、天川、市川、越知川、夢前川、菅生川、大津茂川、千種川、佐用川、志文川、竹野川、佐津川、矢田川、湯舟川、岸田川、久斗川、大栃川、宝珠川、洲本川、三原川、都志川、郡家川
奈良県 23河川	大和川、佐保川、富雄川、秋篠川、高瀬川、布留川、竜田川、葛城川、高田川、曽我川、葛下川、高取川、飛鳥川、寺川、宇陀川、芳野川、紀の川、丹生川、高見川、岩井川、能登川、地蔵院川、米川
和歌山県 16河川	左会津川、富田川、日置川、南部川、太田川、周参見川、和田川、亀の川、橋本川、日方川、加茂川、山田川、広川、印南川、切目川、那智川
鳥取県 19河川	加茂川、旧加茂川、蒲生川、小田川、塩見川、大路川、野坂川、河内川、勝部川、日置川、八東川、私都川、東郷池、三徳川、佐陀川、精進川、日野川、板井原川、小松谷川
島根県 18河川	斐伊川、飯梨川、伯太川、意宇川、赤川、三刀屋川、津和野川、静間川、三瓶川、下府川、浜田川、三隅川、久野川、高津川、八尾川、八戸川、敬川、神戸川
岡山県 24河川	小田川、砂川、吉井川、笹ケ瀬川、砂川、吉野川、梶並川、加茂川、宮川、滝川、旭川、宇甘川、備中川、高梁川、成羽川、倉敷川、里見川、金剛川、八塔寺川、千町川、千町古川、干田川、干田川放水路、香澄川
広島県 61河川	太田川、根谷川、安川、水内川、三篠川、鈴張川、南原川、府中大川、高屋川、箱田川、加茂川、神谷川、吉野川、有地川、出口川、芦田川、瀬戸川、

都道府県名	洪水特別警戒水位への到達情報を通知及び周知する河川（水位周知河川） 都道府県知事指定（水防法第13条第2項）
広島県 61河川	御調川、砂川、服部川、河手川、志路原川、西城川、北溝川、戸郷川、冠川、多治比川、馬洗川、上下川、国兼川、美波羅川、神野瀬川、布野川、板木川、比和川、成羽川、瀬野川、二河川、八幡川、黒瀬川、賀茂川、沼田川、天井川、入野川、仏通寺川、梨和川、菅川、本郷川、野呂川、和久原川、西野川、藤井川、羽原川、山南川、永慶寺川、御手洗川、可愛川、岡ノ下川、三津大川、手城川、椋梨川
山口県 61河川	屋代川、三蒲川、宮崎川、宮川、錦川、宇佐川、生見川、本郷川、渋川、平田川（岩国市）、平田川（下松市）、由宇川、島田川、東川、柳井川、田布施川、炙川、末武川、大内川、切戸川、富田川、夜市川、島地川、柳川、馬刀川、南若川、一の坂川、今津川、井関川、阿武川、橋本川、蔵目喜川、生雲川、明木川、厚東川、大田川、中川、有帆川、真締川、厚狭川、木屋川、田部川、神田川、武久川、綾羅木川、友田川、川棚川、粟野川、深川川、三隅川、掛淵川、大坊川、泉川、大井川、須佐川、田万川、土穂石川、西光寺川、前田川、吉敷川、玉江川
徳島県 15河川	宮川内谷川、川田川、鮎喰川、園瀬川、桑野川、日和佐川、海部川、貞光川、那賀川、福井川、飯尾川、新池川、江川、ほたる川、宍喰川
香川県 11河川	新川、春日川、綾川、金倉川、財田川、湊川、本津川、大束川、高瀬川、津田川、鴨部川
愛媛県 12河川	石手川、肱川、金生川、関川、国領川、加茂川、中山川、蒼社川、千丈川、須賀川、小田川、僧都川
高知県 4河川	国分川、鏡川、松田川、宇治川
福岡県 41河川	大刀洗川、小石原川、矢部川、沖端川、遠賀川、西川、諏訪川、紫川、矢矧川、釣川、八並川、山田川、西郷川、今川、小波瀬川、長峡川、祓川、佐井川、御笠川、雷山川、多々良川、板櫃川、金山川、穂波川、泉河内川、建花寺川、那珂川、宇美川、室見川、樋井川、瑞梅寺川、堂面川、城井川、宝満川、広川、巨瀬川、庄内川、竹馬川、大根川、東谷川、高良川
佐賀県 31河川	秋光川、大木川、田手川、城原川、巨勢川、佐賀江川、晴気川、今出川、中通川、武雄川、高橋川、半田川、祇園川、八田江、本庄江、塩田川、鹿島川、中川、石木津川、玉島川、横田川、伊万里川、有田川、福所江、松浦川、牛津江川、寒水川、新田川、通瀬川、安良川、宇木川
長崎県 14河川	相浦川、川棚川、大上戸川、志佐川、中島川、内田川、郡川、半造川、佐々川、雪浦川、宮村川、早岐川、江迎川、厳原本川
熊本県 67河川 (1湖沼含む)	坪井川、井芹川、木山川、御船川、関川、木葉川、氷川、町山口川、除川、千間江湖、砂川、大野川、浅川、五丁川、浜戸川、境川、繁根木川、岩野川、堀川、黒川、大鞘川、河俣川、水俣川、湯出川、津奈木川、佐敷川、一町田川、広瀬川、浦川、菜切川、行末川、白川、矢形川、八間川、鏡川、水無川、二見川、田浦川、小田浦川、湯の浦川、大宮地川、流合川、湯山川、内野川、今富川、下津深江川、今泉川、河内川、松原川、上津深江川、志岐川、菊池川、河原川、合志川、唐人川、筑後川、天明新川、網津川、潤川、千滝川、波多川、万江川、胸川、川辺川、和仁川、藻器堀川、健軍川

都道府県名	洪水特別警戒水位への到達情報を通知及び周知する河川（水位周知河川） 都道府県知事指定（水防法第13条第2項）
大分県 83河川	大分川、米良川、尼ヶ瀬川、七瀬川、平川、小槐木川、宮川、芹川、竹田川、真玉川、桂川、石丸川、大野川、北鼻川、戸次古川、河原内川、原川、今堤川、柴北川、茜川、平井川、真竹川、小賀川、三重川、玉田川、秋葉川、稲葉川、玉来川、緒方川、寄藻川、向野川、田深川、武蔵川、安岐川、荒木川、吉松川、堅田川、床木川、久留須川、山口川、門前川、炭崎川、八坂川、高山川、朝見川、玖珠川、森川、松木川、町田川、野上川、有田川、渡里川、吾々路川、高瀬川、赤石川、串川、熊崎川、末広川、臼杵川、温井川、田井ヶ迫川、左津留川、志生木川、佐志生川、山国川、跡田川、海添川、青江川、津久見川、市園川、小猫川、祓川、住吉川、丹生川、尾田川、屋山川、蛎瀬川、犬丸川、伊呂波川、津房川、深見川、伊美川、旧大分川
宮崎県 32河川	五ヶ瀬川、本庄川、高崎川、沖水川、萩原川、岩瀬川、北川、祝子川、耳川、一ツ瀬川、三財川、三納川、細田川、潟上川、市木川、本城川、福島川、丸谷川、東岳川、瓜田川、大谷川、八重川、新別府川、三ヶ所川、小川、沖田川、五十鈴川、塩見川、石崎川、加江田川、小丸川、長江川
鹿児島県 17河川	平佐川、甲突川、天降川、手籠川、郡田川、米之津川、神之川、長松川、下谷口川、花渡川、中洲川、雄川、新川、稲荷川、永田川、本城川、井川
沖縄県 8河川	安里川、久茂地川、真嘉比川、安謝川、国場川、小波津川、比謝川、天願川
計	1516河川（2湖沼含む）

12-1-5　水防団員数・年齢構成比の推移

令和２年４月１日時点

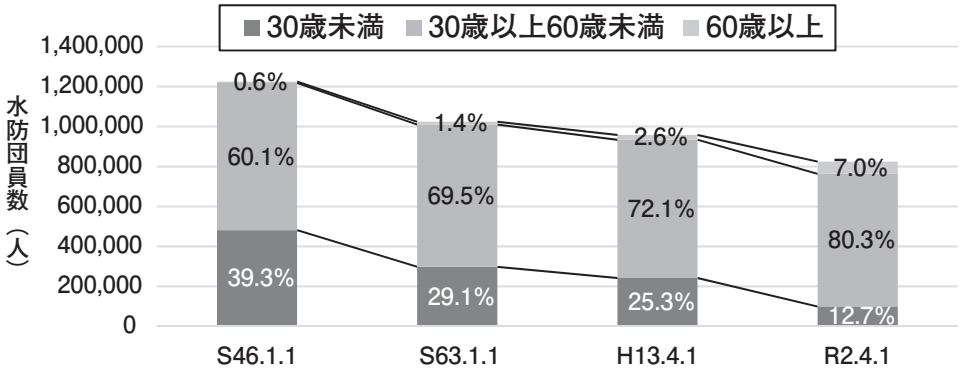

水防団員の団員数・年齢構成比の推移

12-1-6　洪水ハザードマップ公表市町村一覧　（令和２年７月31日現在）

都道府県	市町村名	公表市町村	※1	作成対象市町村
北海道	留萌市、むかわ町、厚真町、日高町、平取町、蘭越町、今金町、せたな町、池田町、浦幌町、音更町、帯広市、清水町、豊頃町、幕別町、芽室町、本別町、中札内村、士幌町、釧路市、釧路町、標茶町、弟子屈町、音威子府村、士別市、中川町、名寄市、美深町、天塩町、幌延町、下川町、愛別町、旭川市、上川町、鷹栖町、当麻町、比布町、美瑛町、東神楽町、東川町、網走市、大空町、津別町、美幌町、置戸町、北見市、訓子府町、遠軽町、湧別町、紋別市、石狩市、岩見沢市、浦臼町、雨竜町、江別市、札幌市、新篠津村、新十津川町、砂川市、滝川市、月形町、当別町、奈井江町、南幌町、美唄市、深川市、妹背牛町、秩父別町、沼田町、北竜町、幌加内町、赤平市、芦別市、富良野市、南富良野町、三笠市、栗山町、長沼町、由仁町、恵庭市、北広島市、千歳市、剣淵町、和寒町、上富良野町、中富良野町、夕張市、上砂川町、占冠村、足寄町、陸別町、喜茂別町、倶知安町、京極町、黒松内町、寿都町、小樽市、積丹町、古平町、赤井川村、仁木町、余市町、共和町、八雲町、長万部町、函館市、北斗市、七飯町、木古内町、福島町、上ノ国町、厚沢部町、江差町、様似町、新冠町、新ひだか町、安平町、苫小牧市、白老町、室蘭市、登別市、伊達市、苫前町、中頓別町、浜頓別町、枝幸町、興部町、斜里町、佐呂間町、白糠町、標津町、中標津町、新得町、乙部町、歌志内市、豊富町、鶴居村、稚内市	138	100	143
青森県	青森市、弘前市、八戸市、五所川原市、十和田市、三沢市、むつ市、つがる市、平川市、平内町、今別町、外ヶ浜町、鰺ヶ沢町、藤崎町、大鰐町、田舎館村、板柳町、鶴田町、中泊町、野辺地町、七戸町、東北町、六ヶ所村、おいらせ町、東通村、三戸町、五戸町、田子町、南部町、新郷村	30	11	32
岩手県	盛岡市、宮古市、花巻市、北上市、久慈市、遠野市、一関市、陸前高田市、釜石市、二戸市、八幡平市、奥州市、葛巻町、岩手町、紫波町、矢巾町、金ケ崎町、平泉町、住田町、大槌町、岩泉町、九戸村、軽米町、一戸町	24	13	25
宮城県	名取市、角田市、岩沼市、丸森町、亘理町、山元町、仙台市、東松島市、大崎市、松島町、美里町、涌谷町、大衡村、大和町、大郷町、富谷市、石巻市、登米市、栗原市、多賀城市、利府町、気仙沼市、白石市、蔵王町、大河原町、柴田町、村田町、色麻町、加美町	29	23	29
秋田県	能代市、大館市、北秋田市、秋田市、横手市、湯沢市、大仙市、美郷町、羽後町、由利本荘市、鹿角市、小坂町、藤里町、上小阿仁村、仙北市、五城目町、八郎潟町、三種町	18	9	19

都道府県	市町村名	公表市町村	※1	作成対象市町村
山形県	山形市、米沢市、寒河江市、村山市、長井市、天童市、東根市、南陽市、中山町、河北町、大江町、高畠町、川西町、白鷹町、新庄市、尾花沢市、大石田町、舟形町、大蔵村、戸沢村、酒田市、庄内町、山辺町、鮭川村、真室川町、金山町、鶴岡市、三川町、飯豊町、上山市、西川町、最上町、小国町、遊佐町、朝日町	35	26	35
福島県	福島市、郡山市、須賀川市、二本松市、伊達市、本宮市、桑折町、国見町、玉川村、白河市、鏡石町、西郷村、中島村、矢吹町、石川町、棚倉町、浅川町、矢祭町、塙町、南相馬市、浪江町、富岡町、いわき市、只見町、南会津町、喜多方市、猪苗代町、会津若松市、会津坂下町、会津美里町、湯川村、小野町、田村市、相馬市、天栄村	35	19	37
茨城県	常陸大宮市、城里町、水戸市、那珂市、ひたちなか市、茨城町、大洗町、常陸太田市、日立市、東海村、古河市、五霞町、境町、坂東市、常総市、守谷市、取手市、利根町、河内町、稲敷市、神栖市、龍ケ崎市、潮来市、石岡市、土浦市、かすみがうら市、小美玉市、阿見町、美浦村、行方市、鉾田市、鹿嶋市、筑西市、結城市、八千代町、下妻市、つくばみらい市、つくば市、笠間市、大子町、北茨城市、高萩市	42	39	42
栃木県	大田原市、那珂川町、那須烏山市、茂木町、栃木市、小山市、野木町、塩谷町、宇都宮市、さくら市、高根沢町、芳賀町、真岡市、上三川町、下野市、足利市、佐野市、益子町、市貝町、鹿沼市、壬生町、那須塩原市、那須町、矢板市	24	23	24
群馬県	伊勢崎市、太田市、大泉町、千代田町、明和町、板倉町、邑楽町、館林市、桐生市、高崎市、藤岡市、玉村町、みなかみ町、沼田市、渋川市、吉岡町、前橋市、安中市、富岡市、みどり市	20	18	21
埼玉県	上里町、本庄市、深谷市、熊谷市、行田市、羽生市、加須市、久喜市、幸手市、杉戸町、春日部市、松伏町、吉川市、三郷市、鴻巣市、桶川市、蓮田市、白岡市、宮代町、さいたま市、越谷市、草加市、八潮市、神川町、寄居町、東松山市、吉見町、北本市、川島町、上尾市、川越市、富士見市、志木市、朝霞市、戸田市、和光市、川口市、伊奈町、蕨市、鳩山町、毛呂山町、坂戸市、ふじみ野市、三芳町、新座市、所沢市、狭山市、美里町、鶴ヶ島市	49	28	49
千葉県	野田市、柏市、我孫子市、印西市、栄町、成田市、神崎町、香取市、東庄町、銚子市、白井市、八千代市、佐倉市、四街道市、酒々井町、流山市、松戸市、市川市、船橋市、鎌ヶ谷市、千葉市、市原市、木更津市、君津市、袖ケ浦市、富津市、茂原市、一宮町、睦沢町、長生村、長柄町、長南町、いすみ市、大多喜町、勝浦市、鴨川市、南房総市、館山市、匝瑳市、芝山町、多古町、横芝光町、山武市、東金市、九十九里町、大網白里市、白子町、浦安市	48	17	53

都道府県	市町村名	公表市町村	※1	作成対象市町村
東京都	葛飾区、江戸川区、足立区、板橋区、北区、墨田区、江東区、荒川区、台東区、中央区、港区、千代田区、世田谷区、大田区、新宿区、文京区、渋谷区、中野区、杉並区、豊島区、目黒区、品川区、練馬区、青梅市、羽村市、あきる野市、福生市、昭島市、八王子市、立川市、日野市、国立市、府中市、多摩市、稲城市、調布市、狛江市、小平市、武蔵野市、三鷹市、小金井市、町田市、西東京市	43	42	43
神奈川県	横浜市、川崎市、相模原市、横須賀市、平塚市、鎌倉市、藤沢市、小田原市、茅ヶ崎市、逗子市、秦野市、厚木市、大和市、伊勢原市、海老名市、座間市、南足柄市、綾瀬市、葉山町、寒川町、大磯町、二宮町、中井町、大井町、松田町、山北町、開成町、箱根町、湯河原町、愛川町、清川村	31	21	31
新潟県	村上市、胎内市、関川村、新潟市、五泉市、阿賀野市、長岡市、三条市、見附市、燕市、田上町、加茂市、弥彦村、小千谷市、十日町市、南魚沼市、魚沼市、上越市、糸魚川市、新発田市、聖籠町、阿賀町、津南町、湯沢町、柏崎市、妙高市、佐渡市	27	25	27
山梨県	韮崎市、甲斐市、南アルプス市、昭和町、中央市、市川三郷町、富士川町、身延町、南部町、甲府市、山梨市、笛吹市、北杜市、甲州市	14	14	14
長野県	上田市、千曲市、飯山市、須坂市、中野市、坂城町、小布施町、木島平村、長野市、松本市、安曇野市、生坂村、佐久市、小諸市、東御市、野沢温泉村、栄村、川上村、南牧村、小海町、佐久穂町、塩尻市、長和町、青木村、大町市、池田町、松川村、高山村、山ノ内町、信濃町、飯綱町、白馬村、小谷村、岡谷市、下諏訪町、諏訪市、辰野町、茅野市、阿智村、飯田市、木曽町、上松町、大桑村、南木曽町、箕輪町、南箕輪村、伊那市、宮田村、駒ヶ根市、飯島町、中川村、松川町、高森町、豊丘村、喬木村	55	24	55
富山県	黒部市、入善町、朝日町、富山市、滑川市、舟橋村、立山町、射水市、高岡市、砺波市、小矢部市、南砺市、魚津市、上市町、氷見市	15	15	15
石川県	白山市、小松市、能美市、野々市市、川北町、加賀市、金沢市、内灘町、津幡町、かほく市、羽咋市、宝達志水町、志賀町、七尾市、中能登町、輪島市、能登町、穴水町、珠洲市	19	19	19
岐阜県	多治見市、土岐市、岐阜市、羽島市、美濃加茂市、可児市、岐南町、笠松町、坂祝町、大垣市、北方町、瑞穂市、本巣市、海津市、輪之内町、安八町、養老町、大野町、高山市、飛騨市、美濃市、関市、郡上市、下呂市、神戸町、池田町、垂井町、御嵩町、山県市、各務原市、富加町、瑞浪市、中津川市、恵那市、揖斐川町	35	20	35

都道府県	市町村名	公表市町村	※1	作成対象市町村
静岡県	沼津市、三島市、伊豆の国市、清水町、函南町、長泉町、静岡市、島田市、牧之原市、吉田町、菊川市、掛川市、磐田市、浜松市、袋井市、森町、焼津市、藤枝市、富士市、裾野市、川根本町、下田市、河津町、南伊豆町、伊東市、富士宮市、伊豆市、西伊豆町	28	18	30
愛知県	豊橋市、豊川市、新城市、豊田市、岡崎市、安城市、西尾市、碧南市、高浜市、幸田町、名古屋市、春日井市、小牧市、北名古屋市、清須市、豊山町、あま市、大治町、蟹江町、稲沢市、津島市、愛西市、弥富市、飛島村、刈谷市、大府市、豊明市、東浦町、知立市、瀬戸市、尾張旭市、一宮市、岩倉市、半田市、阿久比町、みよし市、江南市、扶桑町、大口町、犬山市、長久手市	41	13	42
三重県	桑名市、四日市市、鈴鹿市、亀山市、津市、松阪市、多気町、明和町、伊勢市、玉城町、いなべ市、東員町、朝日町、川越町、菰野町、大紀町、度会町、鳥羽市、伊賀市、紀北町、熊野市、御浜町、名張市、紀宝町、木曽岬町	25	18	25
福井県	福井市、あわら市、坂井市、永平寺町、勝山市、鯖江市、越前市、南越前町、越前町、大野市、敦賀市、美浜町、若狭町、小浜市、おおい町、高浜町	16	2	17
滋賀県	大津市、彦根市、長浜市、近江八幡市、草津市、守山市、野洲市、高島市、米原市、東近江市、栗東市、湖南市、竜王町、日野町、甲賀市、愛荘町、豊郷町、多賀町	18	0	19
京都府	宇治市、京都市、八幡市、大山崎町、久御山町、井手町、笠置町、木津川市、和束町、精華町、城陽市、南山城村、向日市、長岡京市、宇治田原町、京田辺市、亀岡市、南丹市、舞鶴市、福知山市、綾部市、宮津市、与謝野町、京丹後市、伊根町、京丹波町	26	20	26
大阪府	大阪市、吹田市、高槻市、守口市、枚方市、茨木市、寝屋川市、大東市、門真市、摂津市、東大阪市、島本町、豊中市、池田市、堺市、八尾市、松原市、柏原市、羽曳野市、藤井寺市、四条畷市、箕面市、富田林市、太子町、河南町、河内長野市、泉大津市、忠岡町、和泉市、岸和田市、貝塚市、泉佐野市、泉南市、阪南市、高石市、大阪狭山市	36	17	37
兵庫県	尾崎市、伊丹市、川西市、猪名川町、加古川市、高砂市、小野市、加東市、播磨町、西脇市、丹波市、丹波篠山市、加西市、神戸市、三木市、多可町、姫路市、宍粟市、たつの市、太子町、豊岡市、朝来市、養父市、西宮市、宝塚市、三田市、神河町、市川町、福崎町、上郡町、赤穂市、佐用町、明石市、芦屋市、稲美町、香美町、新温泉町、淡路市、洲本市、南あわじ市	40	15	40

都道府県	市町村名	公表市町村	※1	作成対象市町村
奈良県	奈良市、**大和高田市**、**大和郡山市**、**天理市**、橿原市、**桜井市**、**五條市**、**御所市**、**生駒市**、**香芝市**、葛城市、宇陀市、**山添村**、**平群町**、**三郷町**、**斑鳩町**、**安堵町**、川西町、**三宅町**、田原本町、高取町、明日香村、**上牧町**、**王寺町**、**広陵町**、**河合町**、吉野町、大淀町、下市町、黒滝村、川上村、東吉野村	32	18	32
和歌山県	**和歌山市**、**岩出市**、**紀の川市**、**かつらぎ町**、**九度山町**、**橋本市**、海南市、有田市、**有田川町**、湯浅町、広川町、御坊市、日高川町、**美浜町**、印南町、みなべ町、**田辺市**、白浜町、**上富田町**、すさみ町、串本町、古座川町、那智勝浦町、**新宮市**	24	11	26
鳥取県	**鳥取市**、**八頭町**、**倉吉市**、**湯梨浜町**、三朝町、**北栄町**、**米子市**、**日吉津村**、**伯耆町**、**南部町**、**日野町**、日南町、**岩美町**、**境港市**	14	12	14
島根県	**益田市**、**出雲市**、雲南市、**松江市**、**安来市**、**美郷町**、邑南町、江津市、川本町、吉賀町、**津和野町**、浜田市、**大田市**、隠岐の島町	14	7	14
岡山県	岡山市、赤磐市、和気町、備前市、**瀬戸内市**、倉敷市、**総社市**、早島町、**浅口市**、真庭市、吉備中央町、津山市、美咲町、美作市、勝央町、新見市、高梁市、井原市、笠岡市、矢掛町、**里庄町**、鏡野町、**奈義町**	23	5	24
広島県	**三次市**、**安芸高田市**、福山市、府中市、広島市、安芸太田町、**大竹市**、**呉市**、東広島市、三原市、庄原市、北広島町、世羅町、尾道市、**府中町**、海田町、熊野町、竹原市、廿日市市	19	5	19
山口県	**岩国市**、**和木町**、**防府市**、山口市、**萩市**、周南市、周防大島町、田布施町、平生町、柳井市、下松市、光市、宇部市、山陽小野田市、美祢市、下関市、長門市	17	4	17
徳島県	徳島市、**鳴門市**、**吉野川市**、**阿波市**、**美馬市**、**三好市**、石井町、**松茂町**、**北島町**、**藍住町**、**板野町**、**上板町**、つるぎ町、**東みよし町**、**小松島市**、阿南市、**那賀町**、勝浦町、**海陽町**、美波町	20	14	20
香川県	丸亀市、坂出市、宇多津町、琴平町、**まんのう町**、**善通寺市**、**多度津町**、**高松市**、三木町、**綾川町**、東かがわ市、観音寺市、三豊市、さぬき市	14	5	14
愛媛県	伊予市、**松山市**、**東温市**、**松前町**、**砥部町**、**大洲市**、**西予市**、**西条市**、**今治市**、**新居浜市**、**宇和島市**、**八幡浜市**、**四国中央市**、**内子町**、**愛南町**	15	14	18
高知県	**高知市**、**南国市**、香南市、**香美市**、**土佐市**、**佐川町**、**日高村**、**四万十市**、**いの町**	9	8	10

都道府県	市町村名	公表市町村	※1	作成対象市町村
福岡県	**北九州市**、**直方市**、**中間市**、**芦屋町**、**水巻町**、**遠賀町**、鞍手町、小竹町、岡垣町、**嘉麻市**、**飯塚市**、**宮若市**、**田川市**、**添田町**、**福智町**、大任町、**糸田町**、**桂川町**、**上毛町**、**みやま市**、**筑後市**、大川市、**大木町**、**柳川市**、**久留米市**、**八女市**、**朝倉市**、**うきは市**、大刀洗町、**小郡市**、**福岡市**、太宰府市、筑紫野市、**大野城市**、**粕屋町**、篠栗町、**志免町**、宇美町、**那珂川市**、**大牟田市**、行橋市、**みやこ町**、**苅田町**、**糸島市**、**筑前町**、**宗像市**、**福津市**、**赤村**、豊前市、吉富町、築上町、**広川町**、**川崎町**、古賀市、香春町	55	39	55
佐賀県	**鳥栖市**、**上峰町**、**神埼市**、**みやき町**、**佐賀市**、**吉野ヶ里町**、**小城市**、**白石町**、**江北町**、**大町町**、武雄市、**多久市**、**唐津市**、**伊万里市**、**基山町**、**有田町**、**嬉野市**、**鹿島市**	18	17	18
長崎県	**諫早市**、**長崎市**、**大村市**、**佐世保市**、川棚町、波佐見町、**松浦市**、**西海市**、佐々町、**東彼杵町**	10	7	10
熊本県	**八代市**、芦北町、水上村、人吉市、相良村、錦町、あさぎり町、多良木町、球磨村、熊本市、嘉島町、**御船町**、美里町、**宇土市**、甲佐町、**玉名市**、**山鹿市**、**和水町**、**菊池市**、菊陽町、**大津町**、南阿蘇村、宇城市、氷川町、荒尾市、南関町、**玉東町**、長洲町、**阿蘇市**、小国町、南小国町、**益城町**、西原村、山都町、水俣市、津奈木町、山江村、天草市、苓北町、上天草市、合志市、**湯前町**	42	12	42
大分県	中津市、**由布市**、**大分市**、**佐伯市**、日田市、豊後高田市、国東市、別府市、杵築市、豊後大野市、竹田市、臼杵市、津久見市、玖珠町、九重町、宇佐市	16	3	16
宮崎県	延岡市、**木城町**、**高鍋町**、宮崎市、**都城市**、**国富町**、**綾町**、**えびの市**、五ヶ瀬町、高千穂町、日之影町、美郷町、**日向市**、**門川町**、**西都市**、**新富町**、西米良村、**小林市**、日南市、**串間市**、**三股町**	21	13	21
鹿児島県	**鹿屋市**、**肝付町**、**東串良町**、**薩摩川内市**、**伊佐市**、**さつま町**、湧水町、**鹿児島市**、日置市、南さつま市、**南九州市**、出水市、霧島市、垂水市、**枕崎市**、南大隅町	16	9	16
沖縄県	那覇市、沖縄市、西原町、南風原町、うるま市	5	0	5
		1,345	812	1,375

※1　想定最大規模降雨による洪水HMを作成している市町村数。
※2　太字・下線の市区町村は、想定最大規模降雨による洪水HMを作成している市町村。同一市町村内に対象河川が複数ある場合、1河川でも公表されていれば作成済市町村としている
※3　対象市町村とは、水防法第14条に基づく浸水想定区域の設定があった市町村の数。
※4　合併前の市町村で洪水HMが公表されている市町村がある場合、合併後の市町村は公表済市町村とする。

12-1-7　津波・高潮ハザードマップ作成・公表一覧

津波ハザードマップ

（R2 年 1 月 1 日時点）

No.	都道府県	市町村	HM作成状況
1	北海道	札幌市	H31.3
2	北海道	石狩市	H30.5
3	北海道	小樽市	H29.11
4	北海道	島牧村	H29.3
5	北海道	寿都町	H29.12
6	北海道	蘭越町	H31.3
7	北海道	共和町	H30.3
8	北海道	岩内町	H28.8
9	北海道	泊村	H31.2
10	北海道	神恵内村	H29.4
11	北海道	積丹町	H30.2
12	北海道	古平町	H30.3
13	北海道	余市町	H30.3
14	北海道	黒松内町	-
15	北海道	室蘭市	H28.6
16	北海道	苫小牧市	H27.3
17	北海道	登別市	H26.3
18	北海道	伊達市	H24.12
19	北海道	豊浦町	H25.3
20	北海道	白老町	H25.8
21	北海道	厚真町	H25.1
22	北海道	洞爺湖町	H24.10
23	北海道	むかわ町	H25.3
24	北海道	日高町	H30.9
25	北海道	新冠町	H25.3
26	北海道	浦河町	H26.3
27	北海道	様似町	H25.3
28	北海道	えりも町	H25.3
29	北海道	新ひだか町	H25.2
30	北海道	函館市	H25.3
31	北海道	北斗市	H24.6
32	北海道	松前町	H29.5
33	北海道	福島町	H26.3
34	北海道	知内町	H25.3
35	北海道	木古内町	H25.3
36	北海道	鹿部町	H25.3
37	北海道	森町	H28.3
38	北海道	八雲町	H20.4
39	北海道	長万部町	H25.3
40	北海道	江差町	H30.3
41	北海道	上ノ国町	H30.2
42	北海道	せたな町	H29.12
43	北海道	乙部町	H29.4
44	北海道	奥尻町	H29.4
45	北海道	厚沢部町	-
46	北海道	留萌市	H30.4
47	北海道	増毛町	H30.2
48	北海道	小平町	H30.3
49	北海道	苫前町	H30.3
50	北海道	羽幌町	H30.3
51	北海道	初山別村	H30.12
52	北海道	遠別町	H23.5
53	北海道	天塩町	H30.3
54	北海道	稚内市	H30.2
55	北海道	幌延町	H29.10
56	北海道	豊富町	H25.4
57	北海道	猿払村	H25.3
58	北海道	枝幸町	H19.12
59	北海道	礼文町	H30.3
60	北海道	利尻町	H31.3
61	北海道	利尻富士町	H30.3
62	北海道	浜頓別町	-
63	北海道	北見市	H25.3
64	北海道	網走市	H26.2
65	北海道	紋別市	H30.1
66	北海道	斜里町	H28.4
67	北海道	小清水町	R1.11
68	北海道	佐呂間町	H31.3
69	北海道	湧別町	H31.3
70	北海道	興部町	H24.2
71	北海道	雄武町	H27.2
72	北海道	大樹町	H25.3
73	北海道	広尾町	H31.3
74	北海道	豊頃町	H30.3
75	北海道	浦幌町	H25.3
76	北海道	幕別町	H29.12
77	北海道	釧路市	H31.3
78	北海道	釧路町	H28.10
79	北海道	厚岸町	H25.3
80	北海道	浜中町	H25.3
81	北海道	白糠町	H25.3
82	北海道	根室市	H25.10
83	北海道	別海町	H26.3
84	北海道	標津町	H24.9
85	北海道	羅臼町	H24.7
86	青森県	階上町	H25.3
87	青森県	八戸市	H25.3
88	青森県	おいらせ町	H26.3
89	青森県	三沢市	H24.3
90	青森県	六ヶ所村	H25.3
91	青森県	東通村	H25.3
92	青森県	むつ市	H26.3
93	青森県	風間浦村	H25.3
94	青森県	大間町	H24.3
95	青森県	佐井村	H25.3
96	青森県	平内町	H27
97	青森県	青森市	H26.2
98	青森県	外ヶ浜町	H28.3
99	青森県	今別町	H26.4
100	青森県	中泊町	H28.4
101	青森県	五所川原市	H29.11
102	青森県	つがる市	H27.12
103	青森県	鰺ヶ沢町	H27.9
104	青森県	深浦町	H27.12
105	青森県	蓬田村	H31.3
106	青森県	野辺地町	H28.2
107	青森県	横浜町	-
108	岩手県	洋野町	H30.3
109	岩手県	久慈市	H30.6
110	岩手県	野田村	H27.10
111	岩手県	普代村	H28.3
112	岩手県	田野畑村	H31.4
113	岩手県	岩泉町	H28.5
114	岩手県	宮古市	H30.3
115	岩手県	山田町	H25.2
116	岩手県	大槌町	H29.6
117	岩手県	釜石市	H23.2

No.	都道府県	市町村	HM作成状況
118	岩手県	大船渡市	H25.10
119	岩手県	陸前高田市	H25.7
120	宮城県	気仙沼市	H29.3
121	宮城県	南三陸町	H31.3
122	宮城県	石巻市	H27.3
123	宮城県	女川町	-
124	宮城県	東松島市	-
125	宮城県	松島町	H30.11
126	宮城県	利府町	H31.3
127	宮城県	塩竈市	H29.3
128	宮城県	多賀城市	H30.6
129	宮城県	仙台市	H29.4
130	宮城県	名取市	H25.12
131	宮城県	岩沼市	-
132	宮城県	亘理町	H30.2
133	宮城県	山元町	H26.7
134	宮城県	七ヶ浜町	H25.3
135	秋田県	八峰町	H28.3
136	秋田県	能代市	H29.3
137	秋田県	三種町	H31.3
138	秋田県	男鹿市	H29.3
139	秋田県	潟上市	H28.11
140	秋田県	秋田市	H29.3
141	秋田県	にかほ市	H26.4
142	秋田県	由利本荘市	H29.3
143	秋田県	大潟村	H25.3
144	秋田県	八郎潟町	H30.3
145	秋田県	五城目町	-
146	秋田県	井川町	H28.2
147	山形県	遊佐町	H29.3
148	山形県	鶴岡市	H29.3
149	山形県	酒田市	H29.3
150	福島県	新地町	H20.5
151	福島県	相馬市	H20.3
152	福島県	南相馬市	H26.3
153	福島県	浪江町	-
154	福島県	双葉町	-
155	福島県	大熊町	H20.3
156	福島県	富岡町	-
157	福島県	楢葉町	H22.7
158	福島県	広野町	H19.3
159	福島県	いわき市	H26.11
160	茨城県	水戸市	H25.1
161	茨城県	日立市	H25.1
162	茨城県	高萩市	H31.3
163	茨城県	北茨城市	H25.3
164	茨城県	ひたちなか市	H25.3
165	茨城県	鹿嶋市	H26.3
166	茨城県	神栖市	H29.3
167	茨城県	鉾田市	H31.3
168	茨城県	大洗町	H26.3
169	茨城県	東海村	H30.3
170	千葉県	銚子市	H25.3
171	千葉県	旭市	H30.2
172	千葉県	匝瑳市	H31.3
173	千葉県	横芝光町	H26.3
174	千葉県	山武市	H27.3
175	千葉県	九十九里町	H25.3
176	千葉県	大網白里市	H30.3
177	千葉県	白子町	H24.3
178	千葉県	長生村	H29.12
179	千葉県	一宮町	H30.3
180	千葉県	いすみ市	H24.4
181	千葉県	御宿町	H25.3
182	千葉県	勝浦市	H31.3
183	千葉県	鴨川市	H26.3
184	千葉県	南房総市	H21.3
185	千葉県	館山市	H24.10
186	千葉県	鋸南町	H28.3
187	千葉県	富津市	H24.12
188	千葉県	君津市	H24.12
189	千葉県	木更津市	H25.3
190	千葉県	袖ケ浦市	H25.3
191	千葉県	市原市	H29.3
192	千葉県	千葉市	H25.3
193	千葉県	習志野市	-
194	千葉県	船橋市	H26.3
195	千葉県	市川市	R1.8
196	千葉県	浦安市	-
197	千葉県	東庄町	-
198	千葉県	香取市	-
199	東京都	千代田区	-
200	東京都	中央区	-
201	東京都	港区	H25
202	東京都	新宿区	-
203	東京都	文京区	-
204	東京都	台東区	-
205	東京都	墨田区	-
206	東京都	江東区	-
207	東京都	品川区	H31.3
208	東京都	目黒区	-
209	東京都	大田区	H25.3
210	東京都	北区	-
211	東京都	荒川区	-
212	東京都	板橋区	-
213	東京都	足立区	-
214	東京都	葛飾区	-
215	東京都	江戸川区	-
216	東京都	大島町	H31.4
217	東京都	利島村	-
218	東京都	新島村	H31.2
219	東京都	神津島村	H29.3
220	東京都	三宅村	H25.12
221	東京都	御蔵島村	H28.12
222	東京都	八丈町	H26.10
223	東京都	青ヶ島村	R1.12
224	東京都	小笠原村	H27.2
225	東京都	豊島区	-
226	東京都	杉並区	-
227	神奈川県	横浜市	H25.3
228	神奈川県	川崎市	H29.3
229	神奈川県	横須賀市	H29.1
230	神奈川県	平塚市	H29.3
231	神奈川県	鎌倉市	H25.3
232	神奈川県	藤沢市	H26.2
233	神奈川県	小田原市	H25.1
234	神奈川県	茅ヶ崎市	H24.6
235	神奈川県	逗子市	H28.3
236	神奈川県	三浦市	H30.12
237	神奈川県	葉山町	H29.7
238	神奈川県	大磯町	H25.3
239	神奈川県	二宮町	H29.3
240	神奈川県	真鶴町	H25.3
241	神奈川県	湯河原町	H28
242	新潟県	村上市	H26.3
243	新潟県	胎内市	H25.9

No.	都道府県	市町村	HM作成状況
244	新潟県	新発田市	H30.3
245	新潟県	聖籠町	H26.3
246	新潟県	阿賀野市	-
247	新潟県	新潟市	H30.8
248	新潟県	長岡市	H26.3
249	新潟県	出雲崎町	-
250	新潟県	柏崎市	H31.3
251	新潟県	上越市	H26.8
252	新潟県	佐渡市	H31.3
253	新潟県	粟島浦村	H31.3
254	新潟県	糸魚川市	H31.3
255	富山県	朝日町	H29.3
256	富山県	入善町	H30.3
257	富山県	黒部市	H30.3
258	富山県	魚津市	H30.3
259	富山県	滑川市	H30.3
260	富山県	富山市	H31.3
261	富山県	射水市	H30.3
262	富山県	高岡市	H30.3
263	富山県	氷見市	H30.3
264	石川県	七尾市	H30.12
265	石川県	穴水町	H30.3
266	石川県	能登町	H29.10
267	石川県	珠洲市	H30.1
268	石川県	輪島市	H24.7
269	石川県	志賀町	H24.3
270	石川県	羽咋市	H24.12
271	石川県	宝達志水町	H31.3
272	石川県	かほく市	H31.3
273	石川県	内灘町	H25.2
274	石川県	金沢市	H30.3
275	石川県	白山市	H30.3
276	石川県	能美市	H25.3
277	石川県	小松市	H24.11
278	石川県	加賀市	H25.2
279	岐阜県	海津市	H30.4
280	静岡県	熱海市	H28.3
281	静岡県	伊東市	H28.3
282	静岡県	東伊豆町	H27.5
283	静岡県	河津町	H31.3
284	静岡県	下田市	H26.2
285	静岡県	南伊豆町	H28.9
286	静岡県	松崎町	H28.3
287	静岡県	西伊豆町	H30.3
288	静岡県	伊豆市	H27.3
289	静岡県	沼津市	H26.3
290	静岡県	富士市	H31.3
291	静岡県	静岡市	H26.3
292	静岡県	焼津市	H29.3
293	静岡県	吉田町	H27.3
294	静岡県	牧之原市	-
295	静岡県	御前崎市	H28.8
296	静岡県	掛川市	H27.3
297	静岡県	袋井市	H26.4
298	静岡県	磐田市	H27.3
299	静岡県	浜松市	H29.5
300	静岡県	湖西市	H26.3
301	愛知県	名古屋市	R1.8
302	愛知県	豊橋市	H27.3
303	愛知県	半田市	H26.10
304	愛知県	豊川市	H27.3
305	愛知県	津島市	H28.4
306	愛知県	碧南市	H29.3
307	愛知県	刈谷市	R1.12
308	愛知県	安城市	R1.12
309	愛知県	西尾市	H27.3
310	愛知県	蒲郡市	H30.5
311	愛知県	常滑市	R1.11
312	愛知県	東海市	H28.3
313	愛知県	大府市	-
314	愛知県	高浜市	H27.3
315	愛知県	知多市	H30.9
316	愛知県	田原市	H27
317	愛知県	愛西市	H28.3
318	愛知県	弥富市	H30.3
319	愛知県	あま市	-
320	愛知県	蟹江町	
321	愛知県	飛島村	H31.4
322	愛知県	阿久比町	-
323	愛知県	東浦町	H26.11
324	愛知県	南知多町	H27.3
325	愛知県	美浜町	H29.10
326	愛知県	武豊町	H27.2
327	三重県	桑名市	H31.3
328	三重県	木曽岬町	H27
329	三重県	四日市市	H27.3
330	三重県	朝日町	H30.3
331	三重県	川越町	H29.12
332	三重県	鈴鹿市	H26.12
333	三重県	津市	H28.3
334	三重県	松阪市	H30.3
335	三重県	明和町	H26.3
336	三重県	伊勢市	-
337	三重県	鳥羽市	H26.12
338	三重県	志摩市	H25.3
339	三重県	南伊勢町	H26.12
340	三重県	大紀町	-
341	三重県	尾鷲市	H27.4
342	三重県	紀北町	-
343	三重県	熊野市	H25.7
344	三重県	御浜町	H29.3
345	三重県	紀宝町	H30.3
346	福井県	福井市	H25.3
347	福井県	敦賀市	H26.3
348	福井県	小浜市	H25.3
349	福井県	あわら市	H25.3
350	福井県	坂井市	H24.1
351	福井県	南越前町	R1.10
352	福井県	越前町	H25.4
353	福井県	美浜町	H26.9
354	福井県	高浜町	H30.9
355	福井県	おおい町	H25.2
356	福井県	若狭町	H26.3
357	京都府	舞鶴市	H31.3
358	京都府	宮津市	-
359	京都府	京丹後市	H30.4
360	京都府	伊根町	H30.3
361	京都府	与謝野町	-
362	大阪府	大阪市	H30.1
363	大阪府	堺市	H25.8
364	大阪府	高石市	H25.10
365	大阪府	泉大津市	H26.3
366	大阪府	忠岡町	H26.3
367	大阪府	岸和田市	H26.4
368	大阪府	貝塚市	
369	大阪府	泉佐野市	H26.2

No.	都道府県	市町村	HM作成状況
370	大阪府	田尻町	H26.3
371	大阪府	泉南市	H29.2
372	大阪府	阪南市	H28.3
373	大阪府	岬町	H26.3
374	大阪府	豊中市	R1.7
375	大阪府	和泉市	H30.3
376	兵庫県	尼崎市	H31.4
377	兵庫県	西宮市	H27.3
378	兵庫県	芦屋市	R1.6
379	兵庫県	神戸市	H26.2
380	兵庫県	明石市	R1.5
381	兵庫県	播磨町	H28.3
382	兵庫県	加古川市	H26.12
383	兵庫県	高砂市	H26
384	兵庫県	姫路市	H27.3
385	兵庫県	たつの市	
386	兵庫県	相生市	H29.3
387	兵庫県	赤穂市	H26.5
388	兵庫県	淡路市	H29.11
389	兵庫県	洲本市	H31.3
390	兵庫県	南あわじ市	H27.2
391	兵庫県	豊岡市	H30.7
392	兵庫県	香美町	
393	兵庫県	新温泉町	
394	和歌山県	和歌山市	H26.3
395	和歌山県	海南市	H26.3
396	和歌山県	橋本市	
397	和歌山県	有田市	H26.3
398	和歌山県	御坊市	H26.3
399	和歌山県	田辺市	H26.3
400	和歌山県	新宮市	H30.3
401	和歌山県	紀の川市	
402	和歌山県	岩出市	
403	和歌山県	紀美野町	
404	和歌山県	かつらぎ町	
405	和歌山県	九度山町	
406	和歌山県	高野町	
407	和歌山県	湯浅町	H26.3
408	和歌山県	広川町	H26.3
409	和歌山県	有田川町	
410	和歌山県	美浜町	H26.3
411	和歌山県	日高町	H26.3
412	和歌山県	由良町	H26.3
413	和歌山県	印南町	H26.3
414	和歌山県	みなべ町	H26.3
415	和歌山県	日高川町	H26.3
416	和歌山県	白浜町	H26.3
417	和歌山県	上富田町	
418	和歌山県	すさみ町	H30.3
419	和歌山県	那智勝浦町	H26.3
420	和歌山県	太地町	H30.3
421	和歌山県	古座川町	H26.3
422	和歌山県	北山村	
423	和歌山県	串本町	H31.3
424	鳥取県	鳥取市	H29.3
425	鳥取県	米子市	H24.11
426	鳥取県	境港市	H31.3
427	鳥取県	岩美町	
428	鳥取県	湯梨浜町	H31.3
429	鳥取県	北栄町	H31.3
430	鳥取県	琴浦町	H30.12
431	鳥取県	大山町	H26.3
432	鳥取県	日吉津村	H24.11
433	島根県	松江市	H30.11
434	島根県	浜田市	H31.3
435	島根県	出雲市	H25.3
436	島根県	益田市	H31.3
437	島根県	大田市	H28.3
438	島根県	江津市	H24.3
439	島根県	海士町	H24.3
440	島根県	西ノ島町	H29.11
441	島根県	知夫村	H24.11
442	島根県	隠岐の島町	H28.3
443	岡山県	岡山市	H28.3
444	岡山県	倉敷市	H25.8
445	岡山県	玉野市	H26.7
446	岡山県	笠岡市	H26.2
447	岡山県	備前市	H26.3
448	岡山県	瀬戸内市	H26.2
449	岡山県	浅口市	H27.4
450	岡山県	里庄町	H28.3
451	広島県	広島市	-
452	広島県	呉市	H26.3
453	広島県	竹原市	R1.12
454	広島県	三原市	H25.11
455	広島県	尾道市	H25.11
456	広島県	福山市	H25.12
457	広島県	大竹市	H26.3
458	広島県	東広島市	H29.4
459	広島県	廿日市市	H29.6
460	広島県	江田島市	H26.3
461	広島県	府中町	H26.4
462	広島県	海田町	H26.3
463	広島県	坂町	H26.3
464	広島県	大崎上島町	H26.4
465	山口県	下関市	H28.3
466	山口県	宇部市	H27.5
467	山口県	山口市	H27.3
468	山口県	萩市	H29.3
469	山口県	防府市	H27.3
470	山口県	下松市	H27.7
471	山口県	岩国市	H30.3
472	山口県	光市	H27.3
473	山口県	長門市	H28.3
474	山口県	柳井市	H27.6
475	山口県	周南市	H27.3
476	山口県	山陽小野田市	H27.12
477	山口県	周防大島町	H27.3
478	山口県	和木町	H27.3
479	山口県	上関町	H28.3
480	山口県	田布施町	H27.3
481	山口県	平生町	H28.3
482	山口県	阿武町	H28.4
483	徳島県	徳島市	H26.3
484	徳島県	鳴門市	H29.3
485	徳島県	小松島市	H31.4
486	徳島県	阿南市	H29.3
487	徳島県	牟岐町	H26.3
488	徳島県	美波町	H31.3
489	徳島県	海陽町	H25.4
490	徳島県	松茂町	H26.3
491	徳島県	北島町	H26.3
492	徳島県	藍住町	H30.5
493	香川県	高松市	H26.5
494	香川県	丸亀市	H27.3
495	香川県	坂出市	H26.3

No.	都道府県	市町村	HM作成状況
496	香川県	観音寺市	H27.3
497	香川県	さぬき市	H26.1
498	香川県	東かがわ市	H26.3
499	香川県	三豊市	H26.3
500	香川県	土庄町	H26.3
501	香川県	小豆島町	H26.7
502	香川県	直島町	H29.3
503	香川県	宇多津町	H26.3
504	香川県	多度津町	H25
505	愛媛県	四国中央市	H26.9
506	愛媛県	新居浜市	H31.3
507	愛媛県	西条市	H31.3
508	愛媛県	今治市	H26.3
509	愛媛県	上島町	H27
510	愛媛県	松山市	H27.2
511	愛媛県	松前町	H26.3
512	愛媛県	伊予市	H28.3
513	愛媛県	大洲市	H31.3
514	愛媛県	八幡浜市	H26.3
515	愛媛県	伊方町	H27.2
516	愛媛県	西予市	H29.4
517	愛媛県	宇和島市	H26.3
518	愛媛県	愛南町	H27.3
519	高知県	高知市	H26.3
520	高知県	室戸市	H27.3
521	高知県	安芸市	H25.3
522	高知県	南国市	H27.3
523	高知県	土佐市	H25.3
524	高知県	須崎市	H25.3
525	高知県	宿毛市	H29
526	高知県	土佐清水市	H30.11
527	高知県	四万十市	H30.3
528	高知県	香南市	H25.3
529	高知県	東洋町	H25.3
530	高知県	奈半利町	H30.7
531	高知県	田野町	H30.3
532	高知県	安田町	H25.3
533	高知県	芸西村	H27.2
534	高知県	中土佐町	H28.10
535	高知県	四万十町	H27.4
536	高知県	大月町	H25.3

No.	都道府県	市町村	HM作成状況
537	高知県	黒潮町	-
538	福岡県	糸島市	H29.3
539	福岡県	福岡市	H29.11
540	福岡県	新宮町	H31.3
541	福岡県	古賀市	H25.3
542	福岡県	福津市	H31.3
543	福岡県	宗像市	H29.3
544	福岡県	岡垣町	H28.5
545	福岡県	芦屋町	H29.3
546	福岡県	遠賀町	
547	福岡県	北九州市	H29.2
548	福岡県	苅田町	H28.2
549	福岡県	行橋市	H29.3
550	福岡県	築上町	H27.5
551	福岡県	豊前市	H28.3
552	福岡県	吉富町	H29.3
553	福岡県	大牟田市	H29.5
554	福岡県	みやま市	H29.3
555	福岡県	柳川市	H29.4
556	福岡県	大川市	H29.2
557	福岡県	筑後市	
558	佐賀県	佐賀市	H30.3
559	佐賀県	小城市	H28.5
560	佐賀県	鹿島市	-
561	佐賀県	白石町	H31.3
562	佐賀県	太良町	H25.6
563	佐賀県	唐津市	H31.3
564	佐賀県	伊万里市	H31.2
565	佐賀県	玄海町	H29.3
566	佐賀県	嬉野市	H31.3
567	佐賀県	江北町	-
568	長崎県	長崎市	-
569	長崎県	佐世保市	-
570	長崎県	島原市	-
571	長崎県	諫早市	-
572	長崎県	大村市	-
573	長崎県	平戸市	-
574	長崎県	松浦市	-
575	長崎県	対馬市	-
576	長崎県	壱岐市	H18.3
577	長崎県	五島市	R1.6

No.	都道府県	市町村	HM作成状況
578	長崎県	西海市	H29.3
579	長崎県	雲仙市	H27.3
580	長崎県	南島原市	-
581	長崎県	長与町	-
582	長崎県	時津町	-
583	長崎県	東彼杵町	-
584	長崎県	川棚町	-
585	長崎県	小値賀町	-
586	長崎県	佐々町	H31.3
587	長崎県	新上五島町	-
588	熊本県	熊本市	H26.2
589	熊本県	八代市	H31.4
590	熊本県	荒尾市	H26.3
591	熊本県	水俣市	H31.3
592	熊本県	玉名市	H27.3
593	熊本県	天草市	H30.3
594	熊本県	宇土市	H31.2
595	熊本県	上天草市	H27.3
596	熊本県	宇城市	H27.4
597	熊本県	長洲町	H29.3
598	熊本県	氷川町	-
599	熊本県	芦北町	H26.3
600	熊本県	津奈木町	-
601	熊本県	苓北町	H29.4
602	大分県	大分市	H30.3
603	大分県	別府市	H25.3
604	大分県	中津市	H26.2
605	大分県	佐伯市	H25.3
606	大分県	臼杵市	H26.8
607	大分県	津久見市	H25.3
608	大分県	豊後高田市	H25.3
609	大分県	杵築市	H25.3
610	大分県	宇佐市	H25.3
611	大分県	国東市	H31.1
612	大分県	姫島村	H27.8
613	大分県	日出町	H31.1
614	宮崎県	宮崎市	H25.12
615	宮崎県	延岡市	H31.2
616	宮崎県	日南市	H25.10
617	宮崎県	日向市	
618	宮崎県	串間市	H27.2

No.	都道府県	市町村	HM作成状況
619	宮崎県	高鍋町	H30.3
620	宮崎県	新富町	H26.3
621	宮崎県	川南町	H28.3
622	宮崎県	都農町	H27.3
623	宮崎県	門川町	H29.3
624	鹿児島県	鹿児島市	H26.3
625	鹿児島県	鹿屋市	-
626	鹿児島県	枕崎市	H25.2
627	鹿児島県	阿久根市	-
628	鹿児島県	出水市	H27.3
629	鹿児島県	指宿市	H30.3
630	鹿児島県	西之表市	H25.7
631	鹿児島県	垂水市	H29.3
632	鹿児島県	薩摩川内市	H30.3
633	鹿児島県	日置市	H27.12
634	鹿児島県	霧島市	H28.3
635	鹿児島県	いちき串木野市	H30.3
636	鹿児島県	南さつま市	H28.3
637	鹿児島県	志布志市	H23
638	鹿児島県	奄美市	H24
639	鹿児島県	南九州市	-
640	鹿児島県	姶良市	H28.3
641	鹿児島県	三島村	-
642	鹿児島県	十島村	H26.3
643	鹿児島県	長島町	H26.3
644	鹿児島県	大崎町	H23
645	鹿児島県	東串良町	H30.3
646	鹿児島県	錦江町	H26.2
647	鹿児島県	南大隅町	H26.3
648	鹿児島県	肝付町	H28.3
649	鹿児島県	中種子町	-
650	鹿児島県	南種子町	H24.3
651	鹿児島県	屋久島町	H24.9
652	鹿児島県	大和村	H24.10
653	鹿児島県	宇検村	-
654	鹿児島県	瀬戸内町	H26.3
655	鹿児島県	龍郷町	H25.3
656	鹿児島県	喜界町	H25.3
657	鹿児島県	徳之島町	H28.4
658	鹿児島県	天城町	H30.3
659	鹿児島県	伊仙町	-

No.	都道府県	市町村	HM作成状況
660	鹿児島県	和泊町	-
661	鹿児島県	知名町	-
662	鹿児島県	与論町	H25.3
663	沖縄県	那覇市	H31.3
664	沖縄県	宜野湾市	H28.3
665	沖縄県	石垣市	H29.2
666	沖縄県	浦添市	H31.2
667	沖縄県	名護市	H25.3
668	沖縄県	糸満市	H25.3
669	沖縄県	沖縄市	H27.5
670	沖縄県	豊見城市	H31.3
671	沖縄県	うるま市	H27.3
672	沖縄県	宮古島市	H25.11
673	沖縄県	南城市	H25.4
674	沖縄県	国頭村	H30.10
675	沖縄県	大宜味村	H26.3
676	沖縄県	東村	H28.3
677	沖縄県	今帰仁村	H25.11
678	沖縄県	本部町	H28.3
679	沖縄県	恩納村	H25.10
680	沖縄県	宜野座村	H25.3
681	沖縄県	金武町	H27.10
682	沖縄県	伊江村	H24.4
683	沖縄県	読谷村	H27.1
684	沖縄県	嘉手納町	H25.12
685	沖縄県	北谷町	H29.3
686	沖縄県	北中城村	H31.3
687	沖縄県	中城村	H31.3
688	沖縄県	西原町	H25.3
689	沖縄県	与那原町	H27.3
690	沖縄県	渡嘉敷村	H30.3
691	沖縄県	座間味村	H25.3
692	沖縄県	粟国村	H24.4
693	沖縄県	渡名喜村	H20.3
694	沖縄県	南大東村	-
695	沖縄県	北大東村	H26.3
696	沖縄県	伊平屋村	H30.3
697	沖縄県	伊是名村	H29.3
698	沖縄県	久米島町	H26.3
699	沖縄県	八重瀬町	H26.3
700	沖縄県	多良間村	H25.3

No.	都道府県	市町村	HM作成状況
701	沖縄県	竹富町	H31.3
702	沖縄県	与那国町	-

高潮ハザードマップ

（R2 年 1 月 1 日時点）

No.	都道府県	市町村	HM作成状況
1	神奈川県	横浜市	
2	神奈川県	川崎市	
3	神奈川県	横須賀市	
4	神奈川県	三浦市	
5	福岡県	糸島市	
6	福岡県	福岡市	R1.9
7	福岡県	志免町	H31.3
8	福岡県	粕屋町	R1.5
9	福岡県	新宮町	H31.3
10	福岡県	古賀市	
11	福岡県	福津市	H31.3
12	福岡県	宗像市	
13	福岡県	岡垣町	
14	福岡県	芦屋町	
15	福岡県	遠賀町	
16	福岡県	鞍手町	
17	福岡県	直方市	
18	福岡県	水巻町	H31.3
19	福岡県	中間市	R1.9
20	福岡県	北九州市	
21	福岡県	苅田町	
22	福岡県	行橋市	
23	福岡県	みやこ町	
24	福岡県	築上町	
25	福岡県	豊前市	
26	福岡県	吉富町	
27	福岡県	上毛町	
28	福岡県	小郡市	
29	福岡県	大刀洗町	
30	福岡県	久留米市	
31	福岡県	大木町	
32	福岡県	大牟田市	
33	福岡県	みやま市	
34	福岡県	柳川市	
35	福岡県	大川市	
36	福岡県	筑後市	

12-1-8　直轄河川水防関係水位一覧

洪水予報河川

地整名	水系名	河川名	地点名	量水標零点高（m）		水防団待機水位（m）	氾濫注意水位（m）	避難判断水位（m）	氾濫危険水位（m）	計画高水位（m）
北海道	石狩川	石狩川	篠路	T.P	0.00	2.50	2.90	4.60	4.90	6.21
	石狩川	石狩川	石狩大橋	T.P	0.00	4.30	5.10	7.80	8.10	8.62
	石狩川	石狩川	月形	T.P	0.00	10.40	12.30	15.30	15.60	15.98
	石狩川	石狩川	奈井江大橋	T.P	0.00	14.00	15.80	19.70	20.00	20.74
	石狩川	石狩川	橋本町	T.P	0.00	23.20	24.60	26.50	27.00	28.15
	石狩川	石狩川	納内	T.P	0.00	57.50	58.90	60.20	61.20	61.75
	石狩川	石狩川	伊納	T.P	0.00	90.80	92.20	93.90	94.90	96.39
	石狩川	石狩川	旭橋	T.P	0.00	105.70	106.40	106.90	107.70	109.05
	石狩川	石狩川	旭橋	T.P	0.00	105.70	106.40	109.00	109.40	109.05
	石狩川	石狩川	中愛別	T.P	0.00	243.30	244.50	245.10	245.40	247.46
	石狩川	当別川	篠路	T.P	0.00	2.50	2.90	4.60	4.90	6.21
	石狩川	篠津川	石狩大橋	T.P	0.00	4.30	5.10	7.80	8.10	8.62
	石狩川	須部都川	月形	T.P	0.00	10.40	12.30	15.30	15.60	15.98
	石狩川	美唄川	月形	T.P	0.00	10.40	12.30	15.30	15.60	15.98
	石狩川	奈井江川	奈井江大橋	T.P	0.00	14.00	15.80	19.70	20.00	20.74
	石狩川	徳富川	橋本町	T.P	0.00	23.20	24.60	26.50	27.00	28.15
	石狩川	尾白利加川	橋本町	T.P	0.00	23.20	24.60	26.50	27.00	28.15
	石狩川	豊平川	雁来	T.P	0.00	5.40	7.40	7.50	8.70	11.74
	石狩川	豊平川	藻岩	T.P	0.00	38.60	40.10	41.10	41.40	41.59
	石狩川	月寒川	雁来	T.P	0.00	5.40	7.40	7.50	8.70	11.74
	石狩川	望月寒川	雁来	T.P	0.00	5.40	7.40	7.50	8.70	11.74
	石狩川	千歳川	裏の沢	T.P	0.00	5.60	6.40	7.20	7.40	9.27
	石狩川	千歳川	西越	T.P	0.00	7.90	8.20	8.40	8.70	9.73
	石狩川	旧夕張川	裏の沢	T.P	0.00	5.60	6.40	7.20	7.40	9.27
	石狩川	夕張川	清幌橋	T.P	0.00	11.60	12.60	13.20	13.60	14.78
	石狩川	夕張川	円山	T.P	0.00	53.50	54.10	54.70	55.20	57.89
	石狩川	幾春別川	西川向	T.P	0.00	10.00	10.60	13.30	14.20	14.86
	石狩川	幾春別川	藤松	T.P	0.00	46.80	47.50	47.60	48.00	50.27
	石狩川	空知川	赤平	T.P	0.00	43.60	44.90	47.70	48.30	50.09
	石狩川	空知川	布部	T.P	0.00	183.40	184.00	185.70	186.20	188.01
	石狩川	雨竜川	雨竜橋	T.P	0.00	32.80	33.80	34.20	34.60	37.26
	石狩川	雨竜川	多度志	T.P	0.00	56.40	57.00	57.90	58.20	59.02

地整名	水系名	河川名	地点名	量水標零点高（m）		水防団待機水位（m）	氾濫注意水位（m）	避難判断水位（m）	氾濫危険水位（m）	計画高水位（m）
北海道	石狩川	雨竜川	幌加内	T.P	0.00	156.20	156.70	157.20	157.40	158.19
	石狩川	恵岱別川	雨竜橋	T.P	0.00	32.80	33.80	34.20	34.60	37.26
	石狩川	牛朱別川	中央橋	T.P	0.00	109.00	109.80	110.10	110.30	111.38
	石狩川	忠別川	暁橋	T.P	0.00	209.50	210.20	210.50	211.00	212.94
	石狩川	美瑛川	西神楽	T.P	0.00	136.90	137.80	139.20	139.90	141.12
	石狩川	美瑛川	西一区	T.P	0.00	232.10	232.90	233.50	233.70	235.94
	天塩川	天塩川	天塩大橋	T.P	0.00	2.20	3.10	3.90	4.30	6.93
	天塩川	天塩川	天塩大橋	T.P	0.00	2.20	3.10	5.90	6.30	6.93
	天塩川	天塩川	誉平	T.P	0.00	13.60	14.40	18.10	18.60	19.27
	天塩川	天塩川	美深橋	T.P	0.00	70.90	71.70	72.60	73.00	74.66
	天塩川	天塩川	美深橋	T.P	0.00	70.90	71.70	73.30	73.70	74.66
	天塩川	天塩川	名寄大橋	T.P	0.00	92.30	93.20	94.70	94.90	95.62
	天塩川	天塩川	九十九橋	T.P	0.00	131.70	132.30	133.30	133.60	135.42
	天塩川	雄信内川	天塩大橋	T.P	0.00	2.20	3.10	3.90	4.30	6.93
	天塩川	問寒別川	天塩大橋	T.P	0.00	2.20	3.10	3.90	4.30	6.93
	天塩川	名寄川	真勲別	T.P	0.00	103.90	104.40	104.70	105.00	106.32
	天塩川	名寄川	真勲別	T.P	0.00	103.90	104.40	105.70	106.00	106.32
	天塩川	剣淵川	九十九橋	T.P	0.00	131.70	132.30	133.30	133.60	135.42
	十勝川	十勝川	茂岩	T.P	0.00	6.20	6.90	10.00	10.90	11.63
	十勝川	十勝川	帯広	T.P	0.00	34.20	35.20	36.80	37.40	38.26
	十勝川	十勝川	共栄橋	T.P	0.00	143.50	144.30	145.20	145.40	146.72
	十勝川	利別川	利別	T.P	0.00	12.00	12.60	14.10	14.60	15.94
	十勝川	利別川	東橋	T.P	0.00	36.30	36.90	37.20	37.70	39.62
	十勝川	札内川	第二大川橋	T.P	0.00	102.20	102.80	103.50	104.20	104.96
	十勝川	帯広川	帯広	T.P	0.00	34.20	35.20	36.80	37.40	38.26
	十勝川	音更川	音更	T.P	0.00	72.40	73.10	73.80	74.20	74.96
	十勝川	音更川	士幌	T.P	0.00	206.10	206.50	207.30	207.90	209.32
	釧路川	釧路川	標茶	T.P	0.00	20.10	20.80	21.80	22.50	23.50
	釧路川	釧路川	弟子屈	T.P	0.00	100.50	100.70	101.80	102.00	102.09
	釧路川	新釧路川	広里	T.P	0.00	2.40	2.60	5.00	5.10	5.30
	鵡川	鵡川	鵡川	T.P	0.00	2.80	3.50	4.60	4.80	6.20
	鵡川	鵡川	栄	T.P	0.00	30.50	31.20	33.70	34.10	34.78
	鵡川	鵡川	穂別	T.P	0.00	54.30	55.30	56.80	57.10	57.52
	沙流川	沙流川	富川	T.P	0.00	3.30	4.30	5.50	5.80	6.93
	沙流川	沙流川	平取	T.P	0.00	22.80	23.90	26.30	26.90	27.42

地整名	水系名	河川名	地点名	量水標零点高（m）		水防団待機水位（m）	氾濫注意水位（m）	避難判断水位（m）	氾濫危険水位（m）	計画高水位（m）
北海道	後志利別川	後志利別川	今金	T.P	0.00	11.40	12.90	15.20	15.80	16.59
	後志利別川	後志利別川	今金	T.P	0.00	11.40	12.90	13.40	14.00	16.59
	後志利別川	後志利別川	住吉	T.P	0.00	27.40	28.00	28.50	28.80	32.60
	尻別川	尻別川	名駒	T.P	0.00	4.90	5.90	7.10	7.50	9.42
	尻別川	尻別川	蘭越	T.P	0.00	10.90	11.90	12.10	12.40	13.61
	常呂川	常呂川	上川沿	T.P	0.00	5.30	6.20	7.00	7.20	8.45
	常呂川	常呂川	北見	T.P	0.00	57.40	58.00	58.80	59.00	60.81
	常呂川	常呂川	置戸	T.P	0.00	212.60	212.90	213.00	213.20	214.17
	常呂川	無加川	北光社	T.P	0.00	66.30	66.80	68.20	68.40	68.99
	網走川	網走川	本郷	T.P	0.00	2.60	3.20	5.10	5.30	5.75
	網走川	網走川	美幌	T.P	0.00	9.40	9.80	12.00	12.30	12.55
	網走川	網走川	津別	T.P	0.00	68.90	69.80	70.50	70.70	72.29
	網走川	美幌川	美幌橋	T.P	0.00	9.40	9.70	11.20	11.40	12.03
	湧別川	湧別川	中湧別	T.P	0.00	7.40	8.10	9.40	9.60	11.39
	湧別川	湧別川	遠軽	T.P	0.00	78.90	79.30	80.30	80.60	81.71
	渚滑川	渚滑川	渚滑橋	T.P	0.00	2.00	3.20	4.30	4.50	4.80
	渚滑川	渚滑川	上渚滑	T.P	0.00	37.30	37.90	39.10	39.50	39.58
	留萌川	留萌川	幌糠	T.P	0.00	17.00	18.10	18.30	19.30	20.98
東北	岩木川	岩木川	上岩木橋	T.P	0.01	40.40	41.60	42.60	43.10	44.80
	岩木川	岩木川	幡龍橋	T.P	-1.09	13.00	14.00	16.10	16.40	17.23
	岩木川	岩木川	五所川原	T.P	4.65	1.50	2.50	5.30	5.50	5.52
	岩木川	岩木川	繁田	T.P	-0.07	3.00	4.00	5.10	5.20	6.48
	岩木川	岩木川	若宮	T.P	-0.34	1.20	1.50	—	—	2.73
	岩木川	平川	百田	T.P	16.68	1.20	2.30	4.80	5.20	5.16
	岩木川	旧大蜂川	幡龍橋	T.P	-1.09	13.00	14.00	16.10	16.40	17.23
	岩木川	土淵川	百田	T.P	16.68	1.20	2.30	4.80	5.20	5.16
	岩木川	浅瀬石川	百田	T.P	16.68	1.20	2.30	4.80	5.20	5.16
	馬淵川	馬淵川	櫛引橋	T.P	1.98	3.00	4.00	6.70	6.90	7.36
	馬淵川	馬淵川	新大橋	T.P	-0.65	2.20	2.50	—	—	4.85
	高瀬川	高瀬川	小川原湖	T.P	0.00	0.80	1.00	1.65	1.70	1.70
	高瀬川	高瀬川	小川原湖	T.P	0.00	0.80	1.00	1.65	1.70	1.70
	高瀬川	高瀬川	河口	T.P	0.003	0.80	1.10	—	—	—
	北上川	北上川	館坂橋	T.P	120.88	1.40	2.00	2.50	2.80	3.52
	北上川	北上川	明治橋	T.P	116.34	0.80	1.40	2.60	3.00	4.15
	北上川	北上川	紫波橋	T.P	89.56	1.70	2.90	4.20	4.50	5.50

地整名	水系名	河川名	地点名	量水標零点高（m）		水防団待機水位（m）	氾濫注意水位（m）	避難判断水位（m）	氾濫危険水位（m）	計画高水位（m）
東北	北上川	北上川	朝日橋	T.P	64.58	2.00	3.00	5.00	5.30	7.59
	北上川	北上川	男山	T.P	49.00	2.40	3.30	3.90	4.20	6.44
	北上川	北上川	桜木橋	T.P	33.59	2.20	2.90	4.80	5.20	7.09
	北上川	北上川	大曲橋	T.P	22.33	2.30	3.00	5.30	5.60	7.91
	北上川	北上川	狐禅寺	T.P	10.39	5.00	7.00	16.80	17.10	17.32
	北上川	北上川	諏訪前	T.P	7.95	4.00	5.50	8.60	8.80	15.43
	北上川	中津川	山岸	T.P	136.00	1.80	2.20	2.40	2.70	3.32
	北上川	雫石川	太田橋	T.P	119.59	3.00	4.00	4.50	5.20	5.48
	北上川	雫石川	明治橋	T.P	116.34	0.80	1.40	2.60	3.00	4.15
	北上川	猿ヶ石川	安野	T.P	69.34	2.00	3.00	4.40	4.80	5.86
	北上川	豊沢川	朝日橋	T.P	64.58	2.00	3.00	5.00	5.30	7.59
	北上川	和賀川	男山	T.P	49.00	2.40	3.30	3.90	4.20	6.44
	北上川	胆沢川	桜木橋	T.P	33.59	2.20	2.90	4.80	5.20	7.09
	北上川	人首川	桜木橋	T.P	33.59	2.20	2.90	4.80	5.20	7.09
	北上川	磐井川	釣山	T.P	20.42	1.80	2.60	5.90	6.50	7.29
	北上川	砂鉄川	妻神	T.P	12.12	3.80	5.60	8.10	8.70	11.46
	名取川	名取川	名取橋	T.P	-0.50	5.50	6.50	8.40	8.90	10.19
	名取川	広瀬川	広瀬橋	T.P	9.93	0.50	1.30	2.70	3.10	4.12
	名取川	名取川	閖上第二	T.P	-0.20	1.50	2.00	—	—	3.19
	阿武隈川	阿武隈川	丸森	T.P	-0.26	18.00	19.50	22.00	22.30	23.70
	阿武隈川	阿武隈川	笠松	T.P	-0.22	13.00	14.50	16.60	17.00	17.99
	阿武隈川	阿武隈川	江尻	T.P	-0.31	9.50	10.80	—	—	14.22
	阿武隈川	阿武隈川	岩沼	T.P	0.00	4.00	5.00	7.90	8.20	8.25
	阿武隈川	阿武隈川	荒浜	T.P	-0.15	1.30	1.80	—	—	3.94
	阿武隈川	白石川	笠松	T.P	-0.22	13.00	14.50	16.60	17.00	17.99
	北上川	北上川	大泉	T.P	3.32	8.50	9.50	—	10.80	13.27
	北上川	北上川	米谷	T.P	-1.85	10.00	11.40	12.70	12.80	15.16
	北上川	北上川	登米	T.P	-1.06	8.00	9.00	12.60	12.70	13.02
	北上川	北上川	柳津	T.P	-1.91	7.00	8.40	12.10	12.20	12.24
	北上川	北上川	飯野川上流	T.P	-2.41	4.40	5.50	8.40	8.50	9.31
	北上川	二股川	大泉	T.P	3.32	8.50	9.50	—	10.80	13.27
	北上川	江合川	荒雄	T.P	14.94	2.50	3.10	4.50	4.80	5.73
	北上川	江合川	下谷地	T.P	13.46	1.00	2.40	3.50	4.00	5.04
	北上川	江合川	涌谷	T.P	3.40	3.20	4.20	5.50	5.80	6.47
	北上川	江合川	短台	T.P	0.91	2.00	3.50	—	4.90	5.02

地整名	水系名	河川名	地点名	量水標零点高（m）		水防団待機水位（m）	氾濫注意水位（m）	避難判断水位（m）	氾濫危険水位（m）	計画高水位（m）
東北	北上川	新江合川	荒雄	T.P	14.94	2.50	3.10	4.50	4.80	5.73
	北上川	旧北上川	和渕	T.P	-1.85	4.30	5.30	6.30	6.40	6.83
	北上川	旧北上川	大森	T.P	-1.84	3.00	3.60	4.30	4.40	5.52
	北上川	旧北上川	門脇	T.P	-2.87	—	3.10	—	3.80	4.82
	鳴瀬川	鳴瀬川	三本木橋	T.P	15.07	4.00	5.00	6.00	6.40	7.97
	鳴瀬川	鳴瀬川	下中ノ目	T.P	10.90	4.00	5.50	—	7.80	8.47
	鳴瀬川	鳴瀬川	野田橋	T.P	8.07	4.00	4.50	6.40	6.70	7.88
	鳴瀬川	鳴瀬川	鹿島台（鳴）	T.P	-0.84	4.50	5.50	7.90	8.50	9.41
	鳴瀬川	吉田川	落合	T.P	5.47	4.00	5.00	6.80	7.30	7.41
	鳴瀬川	吉田川	粕川	T.P	1.52	4.00	5.70	8.00	8.20	8.32
	鳴瀬川	吉田川	鹿島台（吉）	T.P	-0.73	4.00	5.80	7.40	7.90	8.44
	鳴瀬川	竹林川	新田橋	T.P	15.43	1.30	1.80	2.30	2.90	2.91
	鳴瀬川	多田川	三本木橋	T.P	15.07	4.00	5.00	6.00	6.40	7.97
	鳴瀬川	鞍坪川	鹿島台（鳴）	T.P	-0.84	4.50	5.50	7.90	8.50	9.41
	雄物川	雄物川	椿川	T.P	0.00	5.60	6.60	8.00（無堤部）10.70（有堤部）	8.10（無堤部）10.80（有堤部）	9.89
	子吉川	子吉川	矢島	T.P	43.12	2.90	4.10	—	—	—
	子吉川	子吉川	明法	T.P	6.72	1.50	2.20	4.00	4.70	5.75
	子吉川	石沢川	鮎瀬	T.P	4.53	2.50	3.40	4.20	—	5.79
	子吉川	子吉川	二十六木橋	T.P	0.00	3.30	4.00	5.60	6.00	6.39
	雄物川	雄物川	岩館	T.P	128.16	2.60	3.10	3.20	3.90	4.29
	雄物川	雄物川	柳田橋	T.P	67.00	1.40	2.00	3.50	4.20	4.38
	雄物川	雄物川	雄物川橋	T.P	43.86	2.00	3.00	4.20	4.50	5.33
	雄物川	雄物川	大曲橋	T.P	19.30	2.50	3.40	6.00	6.20	6.93
	雄物川	雄物川	神宮寺	T.P	14.57	3.50	5.00	5.50	5.70	9.03
	雄物川	皆瀬川	岩崎橋	T.P	83.30	1.00	1.70	2.40	2.60	3.79
	雄物川	玉川	長野	T.P	35.40	2.30	2.90	3.70	4.00	—
	雄物川	丸子川	大曲橋	T.P	19.30	2.50	3.40	6.00	6.20	6.93
	雄物川	横手川	大曲橋	T.P	19.30	2.50	3.40	6.00	6.20	6.93
	米代川	米代川	十二所	T.P	68.40	2.50	3.00	6.10	6.40	—
	米代川	米代川	鷹巣	T.P	17.69	5.60	6.10	7.80	7.90	8.79
	米代川	米代川	二ツ井	T.P	10.07	3.00	4.50	6.30	6.80	7.39
	米代川	米代川	向能代	T.P	0.00	1.50	1.90	3.00	3.40	4.17
	米代川	藤琴川	二ツ井	T.P	10.07	3.00	4.50	6.30	6.80	7.39

地整名	水系名	河川名	地点名	量水標零点高（m）		水防団待機水位（m）	氾濫注意水位（m）	避難判断水位（m）	氾濫危険水位（m）	計画高水位（m）
東北	最上川	最上川	糠野目	T.P	201.16	11.50	12.00	12.90	13.30	14.29
	最上川	最上川	小出	T.P	182.65	11.50	12.00	12.60	12.80	14.40
	最上川	最上川	長崎	T.P	77.64	12.80	13.30	15.50	15.80	15.95
	最上川	最上川	下野	T.P	69.57	13.30	14.00	16.20	16.70	16.99
	最上川	須川	鮨洗	T.P	82.40	13.00	14.00	15.90	16.30	17.38
	最上川	鬼面川	糠野目	T.P	201.16	11.50	12.00	12.90	13.30	14.29
	最上川	天王川	糠野目	T.P	201.16	11.50	12.00	12.90	13.30	14.29
	最上川	吉野川	糠野目	T.P	201.16	11.50	12.00	12.90	13.30	14.29
	最上川	誕生川	糠野目	T.P	201.16	11.50	12.00	12.90	13.30	14.29
	最上川	置賜白川	小出	T.P	182.65	11.50	12.00	12.60	12.80	14.40
	最上川	馬見ヶ崎川	鮨洗	T.P	82.40	13.00	14.00	15.90	16.30	17.38
	最上川	村山野川	下野	T.P	69.57	13.30	14.00	16.20	16.70	16.99
	最上川	寒河江川	下野	T.P	69.57	13.30	14.00	16.20	16.70	16.99
	最上川	最上川	堀内	T.P	42.42	3.40	4.40	7.60	7.80	8.43
	最上川	最上川	古口	T.P	27.47	3.30	5.50	8.00	8.20	9.70
	最上川	最上川	大石田	T.P	47.52	12.50	13.80	16.50	16.90	17.90
	最上川	丹生川	大石田	T.P	47.52	12.50	13.80	16.50	16.90	17.90
	最上川	丹生川	岩ヶ袋	T.P	65.13	2.10	2.40	2.70	3.30	3.30
	最上川	最上小国川	堀内	T.P	42.42	3.40	4.40	7.60	7.80	8.43
	最上川	最上小国川	長者原	T.P	50.30	1.50	2.10	3.30	3.95	3.95
	最上川	金山川	平岡橋	T.P	84.30	1.80	2.50	3.00	3.20	5.30
	最上川	真室川	真室川	T.P	67.95	2.00	3.00	4.10	4.40	4.92
	最上川	鮭川	真木	T.P	48.10	2.50	3.50	6.30	6.70	7.23
	最上川	最上川	臼ヶ沢	T.P	0.02	13.00	14.00	16.20	16.50	18.80
	最上川	最上川	下瀬	T.P	-0.14	1.40	2.20	2.80	3.00	3.48
	最上川	立谷沢川	臼ヶ沢	T.P	0.02	13.00	14.00	16.20	16.50	18.80
	最上川	相沢川	石名坂	T.P	4.61	2.30	3.70	5.40	5.89	5.90
	最上川	京田川	広田	T.P	-0.09	2.00	2.70	4.40	4.71	4.72
	赤川	赤川	熊出	T.P	62.98	2.10	3.00	4.30	4.50	6.12
	赤川	赤川	羽黒橋	T.P	10.63	2.00	3.00	4.20	4.60	6.90
	赤川	赤川	浜中	T.P	1.62	2.00	3.00	4.00	4.20	5.22
	赤川	内川	羽黒橋	T.P	10.63	2.00	3.00	4.20	4.60	6.90
	赤川	大山川	浜中	T.P	1.62	2.00	3.00	4.00	4.20	5.22
	阿武隈川	阿武隈川	須賀川	T.P	229.70	3.50	4.50	7.10	7.70	7.99
	阿武隈川	阿武隈川	阿久津	T.P	216.55	4.00	5.50	6.80	7.90	8.68

地整名	水系名	河川名	地点名	量水標零点高（m）		水防団待機水位（m）	氾濫注意水位（m）	避難判断水位（m）	氾濫危険水位（m）	計画高水位（m）
東北	阿武隈川	阿武隈川	本宮	T.P	200.30	4.00	5.00	6.30	7.90	9.29
	阿武隈川	阿武隈川	福島	T.P	57.46	3.00	4.00	5.10	5.40	6.56
	阿武隈川	阿武隈川	伏黒	T.P	44.88	3.00	4.00	4.50	5.00	7.27
	阿武隈川	阿武隈川	二本松	T.P	183.70	5.50	6.50	10.10	10.40	13.18
	阿武隈川	荒川	八木田	T.P	66.38	0.50	1.20	1.30	2.00	3.46
	阿武隈川	釈迦堂川	須賀川	T.P	229.70	3.50	4.50	7.10	7.70	7.99
	阿武隈川	釈迦堂川	西川	T.P	234.40	2.70	3.10	4.50	5.40	—
	阿武隈川	笹原川	阿久津	T.P	216.55	4.00	5.50	6.80	7.90	8.68
	阿武隈川	松川	福島	T.P	57.46	3.00	4.00	5.10	5.40	6.56
	阿武隈川	摺上川	福島	T.P	57.46	3.00	4.00	5.10	5.40	6.56
	阿武隈川	広瀬川	伏黒	T.P	44.88	3.00	4.00	4.50	5.00	7.27
関東	利根川	利根川	八斗島	Y.P	45.23	0.80	1.90	3.90	4.80	5.28
	利根川	広瀬川	八斗島	Y.P	45.23	0.80	1.90	3.90	4.80	5.28
	利根川	小山川	八斗島	Y.P	45.23	0.80	1.90	3.90	4.80	5.28
	利根川	早川	八斗島	Y.P	45.23	0.80	1.90	3.90	4.80	5.28
	利根川	利根川	栗橋	Y.P	11.07	2.70	5.00	8.00	8.50	9.90
	利根川	利根川	芽吹橋	Y.P	6.15	2.00	5.00	6.70	7.10	7.94
	利根川	渡良瀬川	古河	Y.P	11.95	2.70	4.70	8.40	8.90	9.72
	利根川	思川	乙女	Y.P	13.62	3.00	5.50	7.70	8.70	8.74
	利根川	巴波川	中里	Y.P	16.80	2.00	2.70	5.10	5.50	5.51
	利根川	利根川	取手	Y.P	2.99	2.50	5.40	7.20	7.50	7.93
	利根川	利根川	押付	Y.P	1.75	3.10	5.75	7.70	7.90	8.03
	利根川	小貝川	押付	Y.P	1.75	3.10	5.75	7.70	7.90	8.03
	利根川	利根川	横利根	Y.P	0.02	2.10	2.85	4.30	4.40	5.02
	利根川	霞ヶ浦	出島	Y.P	0.00	1.50	2.10	2.50	2.60	2.85
	利根川	常陸利根川	出島	Y.P	0.00	1.50	2.10	2.50	2.60	2.85
	利根川	常陸利根川	白浜	Y.P	0.00	1.50	2.10	2.50	2.60	2.85
	利根川	北浦	白浜	Y.P	0.00	1.50	2.10	2.50	2.60	2.85
	利根川	鰐川	白浜	Y.P	0.00	1.50	2.10	2.50	2.60	2.85
	利根川	江戸川	西関宿	Y.P	8.50	4.50	6.10	8.10	8.40	9.12
	利根川	江戸川	野田	Y.P	3.50	4.60	6.30	8.20	8.50	9.34
	利根川	中川	吉川	A.P	0.00	3.30	3.60	3.80	4.20	4.75
	利根川	綾瀬川	谷古宇	A.P	0.00	2.70	3.00	3.10	3.50	4.10
	利根川	渡良瀬川	高津戸	Y.P	146.27	2.20	3.30	4.40	5.00	8.54
	利根川	渡良瀬川	足利	Y.P	32.68	3.00	3.30	4.90	5.40	6.54

地整名	水系名	河川名	地点名	量水標零点高（m）		水防団待機水位（m）	氾濫注意水位（m）	避難判断水位（m）	氾濫危険水位（m）	計画高水位（m）
関東	利根川	桐生川	広見橋	Y.P	100.95	1.70	2.00	3.00	3.70	4.00
	利根川	鬼怒川	佐貫（下）	Y.P	250.80	1.50	2.30	2.60	3.30	
	利根川	鬼怒川	石井（右）	Y.P	98.10	1.00	1.50	2.60	3.30	3.93
	利根川	鬼怒川	川島	Y.P	28.94	0.00	1.10	1.30	2.30	5.91
	利根川	鬼怒川	鬼怒川水海道	Y.P	9.91	1.50	3.50	4.70	5.30	7.33
	利根川	田川放水路	石井（右）	Y.P	98.10	1.00	1.50	2.60	3.30	3.93
	利根川	小貝川	三谷	Y.P	51.56	1.40	1.80	2.40	2.70	3.38
	利根川	小貝川	黒子	Y.P	17.03	2.50	3.80	5.10	5.80	6.08
	利根川	小貝川	上郷	Y.P	13.17	3.00	3.60	4.80	5.20	5.54
	利根川	小貝川	小貝川水海道	Y.P	8.74	3.80	4.60	6.10	6.50	6.60
	利根川	大谷川	黒子	Y.P	17.03	2.50	3.80	5.10	5.80	6.08
	利根川	烏川	岩鼻	Y.P	65.54	1.00	3.30	4.10	4.60	4.79
	利根川	烏川	高松	Y.P	84.30	1.60	3.60	3.70	4.10	5.02
	利根川	鏑川	山名	Y.P	78.16	2.20	2.60	6.00	6.20	6.23
	利根川	碓氷川	高松	Y.P	84.30	1.60	3.60	3.70	4.10	5.02
	利根川	神流川	若泉	Y.P	108.01	2.00	3.00	6.70	7.00	
	荒川	荒川	岩淵水門(上)	A.P	0.00	3.00	4.10	7.00	7.70	8.57
	荒川	荒川	熊谷	A.P	26.46	3.00	3.50	4.80	5.60	7.51
	荒川	荒川	治水橋	A.P	-0.23	7.00	7.50	10.80	11.10	14.60
	荒川	入間川	小ヶ谷	A.P	19.55	2.00	2.50	3.40	4.00	5.00
	荒川	入間川	菅間	A.P	3.91	7.00	8.00	10.60	11.80	12.60
	荒川	越辺川	入西	A.P	24.79	2.00	3.00	3.10	3.20	4.00
	荒川	高麗川	坂戸	A.P	22.70	1.00	1.50	2.20	2.90	4.15
	荒川	都幾川	野本	A.P	17.77	2.00	3.50	3.60	3.90	5.83
	荒川	小畔川	八幡橋	A.P	14.99	3.00	3.50	4.10	4.60	5.41
	多摩川	多摩川	調布橋	A.P	148.50	0.20	1.00	1.20	1.60	4.70
	多摩川	多摩川	石原	A.P	27.42	4.00	4.30	4.30	4.90	5.94
	多摩川	多摩川	田園調布(上)	A.P	0.00	4.50	6.00	7.60	8.40	10.35
	多摩川	浅川	浅川橋	A.P	112.50	1.90	2.20	2.20	2.60	3.58
	鶴見川	鶴見川	亀の子橋	T.P	0.00	5.30	5.80	5.90	6.80	8.27
	鶴見川	鶴見川	綱島	T.P	0.00	3.00	3.50	4.00	4.80	5.40
	相模川	相模川	神川橋	T.P	0.00	4.50	5.50	5.50	6.00	9.26
	久慈川	久慈川	富岡	T.P	16.55	1.50	2.50	2.90	3.50	6.09
	久慈川	久慈川	榊橋	T.P	-0.10	2.70	3.70	6.00	6.40	7.54
	那珂川	那珂川	小口	T.P	99.78	4.00	5.00	5.00	5.50	9.67

地整名	水系名	河川名	地点名	量水標零点高(m)		水防団待機水位(m)	氾濫注意水位(m)	避難判断水位(m)	氾濫危険水位(m)	計画高水位(m)
関東	那珂川	那珂川	野口	T.P	21.76	2.50	3.50	4.20	4.70	7.56
	那珂川	那珂川	水府橋	T.P	-1.32	3.00	4.00	6.60	6.90	8.36
	富士川	富士川	船山橋	T.P	341.54	1.50	2.00	2.00	2.20	3.29
	富士川	富士川	清水端	T.P	234.69	3.00	3.40	6.50	7.20	10.65
	富士川	富士川	南部	T.P	119.97	2.50	3.80	4.20	4.90	8.18
	富士川	笛吹川	石和	T.P	266.86	1.50	2.00	2.90	3.30	4.14
北陸	荒川	荒川	葛籠山	T.P	3.16	3.00	3.70	6.40	6.90	7.80
	荒川	荒川	上関	T.P	30.51	3.60	4.30	6.60	7.40	8.30
	阿賀野川	阿賀野川	満願寺(左岸)	T.P	0.00	5.80	6.50	8.00	9.00	10.02
	阿賀野川	阿賀野川	満願寺(右岸)	T.P	0.00	5.80	6.50	7.80	8.30	10.02
	阿賀野川	阿賀野川	馬下	T.P	0.00	19.65	20.15	22.00	22.80	24.40
	阿賀野川	阿賀川	山科	T.P	165.13	1.80	2.70	6.30	7.70	7.83
	阿賀野川	阿賀川	宮古	T.P	177.52	1.50	2.00	4.00	5.19	5.19
	阿賀野川	阿賀川	馬越	T.P	256.98	3.40	3.90	5.00	6.60	8.60
	信濃川	信濃川(下流)	帝石橋	T.P	0.00	1.50	1.80	2.70	3.10	3.97
	信濃川	信濃川(下流)	保明新田	T.P	0.00	5.20	5.60	6.50	8.20	9.60
	信濃川	信濃川(下流)	尾崎	T.P	0.00	8.20	8.70	9.10	10.20	13.20
	信濃川	信濃川(中流) 大河津分水路	大河津	T.P	0.00	12.50	13.40	15.60	16.10	16.29
	信濃川	信濃川(中流)	長岡	T.P	0.00	19.00	20.00	23.00	23.80	24.51
	信濃川	信濃川(中流)	小千谷	T.P	0.00	45.50	46.50	48.50	49.20	49.94
	信濃川	信濃川(中流)	十日町	T.P	0.00	142.00	142.50	145.90	146.20	146.81
	信濃川	魚野川	堀之内	T.P	0.00	81.50	82.50	83.10	83.70	85.30
	信濃川	魚野川	小出	T.P	0.00	89.60	90.00	90.80	91.60	92.78
	信濃川	魚野川	六日町	T.P	0.00	159.30	160.50	161.10	161.70	161.78
	信濃川	千曲川	立ヶ花	T.P	324.20	3.00	5.00	9.10	9.60	10.75
	信濃川	千曲川	杭瀬下	T.P	355.94	0.70	1.60	4.60	5.00	5.42
	信濃川	千曲川	生田	T.P	463.60	0.80	1.90	4.50	5.00	5.75
	信濃川	犀川	小市	T.P	360.15	-0.50	0.00	1.50	1.80	5.03
	関川	関川	高田	T.P	2.513	3.18	3.78	5.05	5.80	6.68
	姫川	姫川	山本	T.P	63.046	0.63	1.20	1.92	2.28	4.91
	黒部川	黒部川	愛本（下流）	T.P	123.80	550m³/s	700m³/s	3100m³/s	3800m³/s	6500m³/s
	黒部川	黒部川	愛本	T.P	123.80	550m³/s	700m³/s	1600m³/s	2500m³/s	6500m³/s
	常願寺川	常願寺川	大川寺	T.P	170.65	4.20	5.10	5.24	6.61	9.82
	神通川	神通川	大沢野大橋	T.P	65.29	4.50	5.10	6.10	6.60	7.14

地整名	水系名	河川名	地点名	量水標零点高(m)		水防団待機水位(m)	氾濫注意水位(m)	避難判断水位(m)	氾濫危険水位(m)	計画高水位(m)
北陸	神通川	神通川	神通大橋	T.P	-0.09	4.50	5.00	7.50	8.00	8.61
	庄川	庄川	小牧	T.P		600m³/s	1000m³/s	3400m³/s	4000m³/s	5800m³/s
	庄川	庄川	大門	T.P	-0.04	5.00	5.50	7.40	7.70	9.81
	小矢部川	小矢部川	津沢	T.P	33.93	4.70	5.20	6.20	6.60	7.77
	小矢部川	小矢部川	石動	T.P	20.66	1.70	2.50	4.80	5.30	5.80
	小矢部川	小矢部川	長江	T.P	-0.10	5.00	5.80	6.90	7.30	9.13
	手取川	手取川	鶴来	T.P	81.55	0.90	1.40	2.30	3.00	7.40
	梯川	梯川	埴田	T.P	2.95	2.00	2.50	3.60	4.20	5.24
中部	狩野川	狩野川	徳倉	T.P	3.500	3.00	4.00	6.80	7.20	7.58
	狩野川	狩野川	千歳橋	T.P	8.700	2.50	4.10	—	—	7.83
	狩野川	狩野川	大仁	T.P	26.500	1.50	2.10	3.70	4.40	5.64
	狩野川	狩野川	黒瀬	T.P	0.000	2.20	4.50	—	—	7.43
	安倍川	安倍川	牛妻	T.P	98.812	2.20	3.00	4.10	4.60	5.51
	安倍川	安倍川	手越	T.P	15.490	1.50	2.40	3.40	4.00	4.82
	大井川	大井川	神座	T.P	98.588	0.90	2.00	2.60	3.20	6.45
	大井川	大井川	細島	T.P	37.766	1.30	1.70	2.70	3.30	4.99
	天竜川	天竜川(上流)	伊那富	T.P	702.700	1.00	1.50	2.40	2.60	3.12
	天竜川	天竜川(上流)	北殿	T.P	648.558	6.00	6.50	—	—	8.04
	天竜川	天竜川(上流)	伊那	T.P	631.949	3.50	4.00	—	—	5.55
	天竜川	天竜川(上流)	沢渡	T.P	612.659	0.50	0.90	1.40	1.60	4.41
	天竜川	天竜川(上流)	下平	T.P	568.078	2.20	2.40	—	—	4.70
	天竜川	天竜川(上流)	市田	T.P	419.336	0.70	1.40	3.30	3.60	4.81
	天竜川	天竜川(上流)	伊久間	T.P	387.909	1.40	1.70	—	—	6.24
	天竜川	天竜川(上流)	天竜峡	T.P	355.015	9.70	11.00	15.60	16.20	20.20
	天竜川	天竜川(下流)	鹿島	T.P	33.981	2.20	3.50	5.60	6.00	8.77
	天竜川	天竜川(下流)	池田	T.P	9.434	0.50	1.60	—	—	4.53
	天竜川	天竜川(下流)	中ノ町	T.P	7.605	0.60	1.60	3.10	3.40	4.77
	天竜川	天竜川(下流)	掛塚	T.P	1.089	1.50	2.60	—	—	5.28
	菊川	菊川	加茂	T.P	12.000	1.50	2.50	3.20	3.50	5.94
	菊川	菊川	嶺田	T.P	2.440	2.00	4.30	—	—	5.79
	豊川	豊川	石田	T.P	19.179	2.40	4.20	6.20	7.40	8.13
	豊川	豊川	当古	T.P	2.426	3.30	4.70	6.20	7.10	7.62
	豊川	豊川	豊橋	T.P	-1.277	3.00	3.50	—	—	6.16
	豊川	豊川放水路	放水路第一	T.P	-1.879	5.00	7.00	9.10	9.10	10.64
	矢作川	矢作川	高橋	T.P	32.650	1.00	2.70	5.90	6.80	7.22

地整名	水系名	河川名	地点名	量水標零点高（m）		水防団待機水位（m）	氾濫注意水位（m）	避難判断水位（m）	氾濫危険水位（m）	計画高水位（m）
中部	矢作川	矢作川	岩津	T.P	15.828	4.00	4.90	7.80	8.50	10.89
	矢作川	矢作川	岡崎	T.P	9.488	4.90	5.80	—	—	10.72
	矢作川	矢作川	米津	T.P	-0.196	4.90	6.00	9.90	10.30	10.87
	庄内川	庄内川	土岐	T.P	126.393	2.40	3.00	4.50	4.70	6.39
	庄内川	庄内川	多治見	T.P	90.303	2.50	3.20	4.70	5.00	6.78
	庄内川	庄内川	志段味	T.P	23.000	3.40	4.60	5.90	6.40	7.50
	庄内川	庄内川	枇杷島	T.P	0.100	4.60	5.60	8.50	8.90	9.08
	庄内川	矢田川	瀬古	T.P	7.720	2.80	3.30	5.20	5.50	5.71
	木曽川	木曽川(上流)	今渡	T.P	55.590	4.00	5.50	11.10	11.50	12.09
	木曽川	木曽川(上流)	犬山	T.P	35.304	5.80	9.20	11.60	12.20	14.22
	木曽川	木曽川(上流)	笠松	T.P	0.000	7.60	10.40	13.40	13.60	14.15
	木曽川	木曽川(上流)	起	T.P	5.131	1.50	4.00	—	—	7.36
	木曽川	木曽川(下流)	木曽成戸	T.P	0.88	4.40	5.80	8.70	8.90	8.95
	木曽川	木曽川(下流)	葛木	T.P	-2.03	5.00	6.40	—	—	9.89
	木曽川	木曽川(下流)	弥富	T.P	-2.39	3.90	4.70	—	—	7.24
	木曽川	長良川(上流)	忠節	T.P	12.560	1.00	2.00	5.30	5.50	6.68
	木曽川	長良川(上流)	墨俣	T.P	4.220	2.40	5.00	7.20	7.70	7.94
	木曽川	長良川(下流)	長良成戸	T.P	0.65	3.00	4.50	6.70	7.00	7.42
	木曽川	長良川(下流)	長良油島	T.P	-1.38	3.30	4.00	—	—	6.52
	揖斐川	揖斐川(上流)	岡島	T.P	38.000	0.50	1.30	3.40	4.10	5.32
	揖斐川	揖斐川(上流)	万石	T.P	5.000	2.50	4.00	5.80	6.40	7.09
	揖斐川	根尾川	山口	T.P	47.400	1.40	2.20	3.50	3.90	—
	木曽川	揖斐川(下流)	今尾	T.P	-1.05	4.30	6.00	8.10	8.70	9.04
	木曽川	揖斐川(下流)	揖斐油島	T.P	-1.83	3.30	4.00	—	—	6.94
	鈴鹿川	鈴鹿川	亀山	T.P	48.000	2.70	3.40	4.40	4.80	5.80
	鈴鹿川	鈴鹿川	高岡	T.P	5.000	2.50	3.60	4.40	4.80	7.25
	鈴鹿川	鈴鹿川派川	高岡	T.P	5.000	2.50	3.60	4.40	4.80	7.25
	雲出川	雲出川	大仰	T.P	18.000	4.00	4.70	5.10	5.40	6.16
	雲出川	雲出川	雲出橋	T.P	0.220	3.00	3.70	5.00	5.40	6.74
	雲出川	雲出古川	雲出橋	T.P	0.220	3.00	3.70	5.00	5.40	6.74
	櫛田川	櫛田川	両郡	T.P	16.000	3.00	3.50	6.70	7.20	8.63
	櫛田川	櫛田川	櫛田橋	T.P	6.000	3.00	3.50	5.10	5.50	7.09
	宮川	宮川	岩出	T.P	3.890	4.20	5.00	8.20	9.20	9.61
近畿	由良川	由良川下流	福知山	T.P.	12.440	2.00	4.00	5.00	5.90	7.74
	由良川	土師川	福知山	T.P.	12.440	2.00	4.00	5.00	5.90	7.74

地整名	水系名	河川名	地点名	量水標零点高（m）		水防団待機水位（m）	氾濫注意水位（m）	避難判断水位（m）	氾濫危険水位（m）	計画高水位（m）
近畿	由良川	由良川中流	綾部	T.P.	33.500	2.00	3.50	5.00	6.00	8.12
	淀川	瀬田川	関ノ津	O.P.B.	82.482	1.00	2.00	2.60	2.80	3.03
	淀川	瀬田川	鳥居川	O.P.B.	85.614	0.70	0.80	1.30	1.40	1.40
	淀川	野洲川下流	野洲	T.P.	96.498	2.50	3.50	4.30	4.80	5.995
	淀川	淀川	枚方	O.P.	6.868	2.70	4.50	5.40	5.50	6.36
	淀川	宇治川	槇尾山	O.P.	16.000	2.00	3.00	3.50	3.60	4.59
	淀川	宇治川	向島	O.P.	12.866	1.30	2.00	—	3.50	4.11
	淀川	桂川下流	桂	O.P.	19.391	2.80	3.80	3.90	4.00	5.06
	淀川	木津川下流	加茂	T.P.	34.887	2.50	4.50	5.90	6.00	9.01
	淀川	猪名川	小戸	T.P	21.307	1.00	2.50	3.40	4.00	5.15
	淀川	藻川	小戸	T.P	21.307	1.00	2.50	3.40	4.00	5.15
	淀川	木津川上流	岩倉	T.P	126.40	4.50	6.00	6.70	7.70	10.50
	淀川	服部川	岩倉	T.P	126.40	4.50	6.00	6.70	7.70	10.50
	淀川	柘植川	岩倉	T.P	126.40	4.50	6.00	6.70	7.70	10.50
	淀川	名張川	名張	T.P	183.60	4.50	6.00	6.80	7.60	7.99
	淀川	宇陀川	名張	T.P	183.60	4.50	6.00	6.80	7.60	7.99
	淀川	宇陀川	安部田	T.P	195.02	2.00	3.50	—	—	7.30
	大和川	大和川上流	板東	T.P	38.30	2.00	3.00	3.50	4.10	5.64
	大和川	大和川下流	柏原	T.P	13.50	1.50	3.20	3.40	4.00	7.315
	円山川	円山川	立野	T.P	0.00	2.50	4.50	5.20	6.20	8.16
	円山川	出石川	弘原	T.P	6.50	0.60	2.40	3.40	4.30	5.27
	加古川	加古川下流	国包	T.P	11.762	1.50	2.50	4.30	4.70	6.76
	加古川	加古川上流	板波	T.P	45.505	2.00	3.50	4.20	5.00	6.10
	揖保川	揖保川下流	龍野	T.P	22.000	2.00	3.00	3.30	3.50	4.87
	揖保川	揖保川上流	山崎第二	T.P	82.866	2.30	3.60	3.90	4.10	5.23
	紀の川	紀の川	五條	T.P	90.117	5	7.5	7.8	8.1	11.1
	紀の川	紀の川	三谷	T.P	54.185	2	3.5	4.6	4.8	6.8
	紀の川	紀の川	船戸	T.P	10.638	4	5	6.8	7	10.9
	新宮川	熊野川下流	成川	T.P	0.12	2.90	4.50	6.80	7.70	8.05
	九頭竜川	九頭竜川	中角	T.P	0.00	5.00	7.50	8.50	9.10	10.00
	九頭竜川	日野川下流	深谷	T.P	0.00	4.00	6.00	6.90	7.50	8.75
	北川	北川	高塚	T.P	0.00	5.20	6.80	7.00	7.70	8.67
	北川	遠敷川	高塚	T.P	0.00	5.20	6.80	7.00	7.70	8.67
中国	千代川	千代川	行徳	T.P	0.00	2.60	4.70	5.90	6.70	6.93
	千代川	千代川	袋河原	T.P	17.00	2.00	3.50	4.90	5.70	6.07

地整名	水系名	河川名	地点名	量水標零点高（m）		水防団待機水位（m）	氾濫注意水位（m）	避難判断水位（m）	氾濫危険水位（m）	計画高水位（m）
中国	千代川	千代川	用瀬	T.P	67.00	2.00	3.00	3.20	4.00	4.96
	千代川	新袋川	宮ノ下	T.P	14.40	1.50	2.70	2.80	3.20	4.04
	天神川	天神川	小田	T.P	2.73	3.50	4.50	5.70	6.90	8.32
	天神川	天神川	竹田橋	T.P	9.01	2.90	3.90	4.70	5.95	6.71
	天神川	小鴨川	河原町	T.P	18.43	2.20	3.20	3.70	4.20	5.08
	天神川	国府川	福光	T.P	20.52	1.80	2.50	3.30	3.60	4.15
	日野川	日野川	車尾	T.P	4.11	1.60	2.60	4.60	5.50	5.71
	日野川	日野川	溝口	T.P	67.26	2.00	2.60	3.40	3.80	5.10
	日野川	法勝寺川	福市	T.P	9.49	2.10	2.70	2.70	3.30	5.72
	斐伊川	斐伊川	木次	T.P	37.04	2.50	3.50	4.20	4.80	5.50
	斐伊川	斐伊川	新伊萱	T.P	28.61	2.50	3.40	4.30	5.00	5.30
	斐伊川	斐伊川	上島	T.P	17.98	2.90	4.00	5.70	6.30	7.90
	斐伊川	斐伊川	大津	T.P	12.27	1.60	2.50	2.90	3.20	3.60
	斐伊川	斐伊川	灘分	T.P	1.88	2.00	2.80	4.40	4.60	4.80
	斐伊川	神戸川	馬木	T.P	6.13	3.00	3.50	6.30	7.00	7.00
	斐伊川	神戸川	古志橋	T.P	5.10	1.60	3.10	5.00	5.40	5.50
	江の川	江の川	川平	T.P	-1.04	6.30	8.40	9.20	9.70	16.90
	江の川	江の川	谷住郷	T.P	3.80	5.60	7.70	8.60	9.20	18.09
	江の川	江の川	川本	T.P	22.90	5.00	6.00	8.00	8.60	15.47
	江の川	江の川	都賀	T.P	76.23	4.40	5.40	7.00	7.50	13.71
	江の川	江の川	大津	T.P	96.10	4.20	5.20	8.10	9.00	13.73
	江の川	江の川	尾関山	T.P	144.18	6.00	8.00	8.90	9.50	13.36
	江の川	江の川	粟屋	T.P	148.99	4.50	5.60	6.10	6.50	10.20
	江の川	江の川	吉田	T.P	191.87	4.60	5.90	5.90	6.50	7.59
	江の川	神野瀬川	神野瀬川	T.P	156.24	3.50	4.50	5.10	5.50	7.84
	江の川	馬洗川	南畑敷	T.P	154.42	3.50	4.40	5.60	6.00	7.42
	江の川	西城川	三次	T.P	152.51	3.00	4.00	5.60	5.90	7.13
	高津川	高津川	高角	T.P	0.22	1.90	3.10	4.20	4.60	6.67
	高津川	高津川	神田	T.P	18.87	2.00	3.30	5.90	6.40	6.92
	高津川	匹見川	横田	T.P	17.00	2.60	3.60	3.70	4.20	5.15
	吉井川	吉井川	御休	T.P	2.00	4.80	5.80	7.70	8.20	9.00
	吉井川	吉井川	津瀬	T.P	28.93	5.00	6.40	8.50	9.60	11.18
	吉井川	金剛川	尺所	T.P	19.44	2.00	3.00	3.10	3.40	4.90
	旭川	旭川	下牧	T.P	12.00	4.30	6.70	7.60	8.40	9.30
	旭川	旭川	三野	T.P	0.00	5.20	6.80	7.10	7.60	9.50

地整名	水系名	河川名	地点名	量水標零点高（m）		水防団待機水位（m）	氾濫注意水位（m）	避難判断水位（m）	氾濫危険水位（m）	計画高水位（m）
中国	旭川	旭川	相生橋	T.P	0.00	2.20	4.30	4.70	5.20	6.31
	旭川	百間川	原尾島橋	T.P	0.00	4.10	4.60	6.10	6.80	7.40
	高梁川	高梁川	日羽	T.P	22.22	7.70	8.90	10.30	11.00	12.94
	高梁川	高梁川	酒津	T.P	-0.17	7.40	8.70	11.60	12.00	12.32
	高梁川	小田川	矢掛	T.P	14.96	3.00	4.00	4.20	4.50	4.95
	芦田川	芦田川	山手	T.P	1.95	2.72	3.72	5.00	5.60	5.83
	芦田川	芦田川	府中	T.P	24.87	1.50	2.50	3.60	3.90	4.84
	芦田川	芦田川	矢野原	T.P	97.80	3.00	4.00	4.00	4.60	6.48
	芦田川	高屋川	御幸	T.P	2.95	3.50	4.50	5.40	5.80	6.61
	太田川	太田川	祇園大橋	T.P	0.00	2.90	4.30	6.40	6.90	7.13
	太田川	太田川	矢口第一	T.P	4.50	3.40	5.00	7.00	8.30	8.72
	太田川	太田川	中野	T.P	15.32	4.30	5.50	6.10	6.80	8.08
	太田川	太田川	飯室	T.P	47.50	2.50	3.80	5.30	6.40	10.25
	太田川	太田川	加計	T.P	167.80	0.00	2.00	2.60	3.90	7.11
	太田川	太田川	土居	T.P	265.35	3.10	4.00	4.80	5.10	7.74
	太田川	三篠川	中深川	T.P	18.00	2.00	3.10	3.50	3.80	5.24
	太田川	根谷川	新川橋	T.P	17.00	1.10	2.10	2.20	2.50	3.91
	小瀬川	小瀬川	両国橋	T.P	2.80	2.80	3.90	4.40	4.90	6.07
	小瀬川	小瀬川	小川津	T.P	12.00	2.60	4.00	5.70	6.20	6.49
	佐波川	佐波川	新橋	T.P	5.26	2.70	3.40	4.20	4.60	5.50
	佐波川	佐波川	漆尾	T.P	52.07	2.30	3.40	3.60	4.00	5.50
	佐波川	佐波川	堀	T.P	59.11	2.00	3.00	3.90	4.30	5.60
	吉野川	吉野川	池田（無堤部）	A.P	73.482	4.10	6.70	7.40	8.00	11.872
	吉野川	吉野川	池田（有堤部）	A.P	73.482	4.10	6.70	8.00	9.70	11.872
	吉野川	吉野川	岩津（無堤部）	A.P	29.231	3.30	5.30	6.50	6.80	12.937
	吉野川	吉野川	岩津（有堤部）	A.P	29.231	3.30	5.30	6.80	7.50	12.937
	吉野川	吉野川	中央橋	A.P	12.287	3.40	4.90	—	—	8.795
	吉野川	吉野川	第十	A.P	3.643	3.70	5.30	—	—	9.064
	那賀川	那賀川	古庄（上流）	T.P	2.257	3.500	5.000	5.400	5.800	8.823
	那賀川	那賀川	古庄（下流）	T.P	2.257	3.500	5.000	7.900	8.800	8.823
	土器川	土器川	祓川橋（まんのう区域）	T.P	75.33	2.70	3.70	4.00	4.30	6.19
	土器川	土器川	祓川橋（丸亀区域）	T.P	75.33	2.70	3.70	4.30	4.60	6.19
	重信川	重信川	出合	T.P	4.09	2.00	3.00	4.60	5.10	5.940

地整名	水系名	河川名	地点名	量水標零点高（m）		水防団待機水位（m）	氾濫注意水位（m）	避難判断水位（m）	氾濫危険水位（m）	計画高水位（m）
四国	肱川	肱川	大洲第二	T.P	9.61	2.80	3.80	4.80	5.80	8.513
	肱川	矢落川	大洲第二	T.P	9.61	2.80	3.80	4.80	5.80	8.513
	物部川	物部川	深渕（無堤部）	T.P	11.676	2.8	3.4	3.8	4.25	5.21
	物部川	物部川	深渕（有堤部）	T.P	11.676	2.8	3.4	4.1	4.55	5.21
	仁淀川	仁淀川	伊野（無堤部）	T.P	10.180	5.0	6.6	7.2	7.9	10.15
	仁淀川	仁淀川	伊野（有堤部）	T.P	10.180	5.0	6.6	7.9	8.6	10.15
	渡川	四万十川	具同（無堤）	T.P	1.23	5.00	6.50	7.70	8.15	10.897
	渡川	四万十川	具同（有堤）	T.P	1.23	5.00	6.50	9.70	10.10	10.897
九州	遠賀川	遠賀川	川島	T.P	10.74	2.30	3.60	4.70	5.40	6.09
	遠賀川	遠賀川	日の出橋	T.P	2.00	4.60	5.90	7.10	7.70	8.46
	遠賀川	遠賀川	中間	T.P	0.69	2.40	3.70	5.00	5.40	6.21
	遠賀川	彦山川	伊田	T.P	17.87	1.60	2.80	3.60	4.00	5.43
	遠賀川	犬鳴川	宮田橋	T.P	6.04	4.00	5.50	5.70	5.90	7.17
	山国川	山国川	柿坂	T.P	106.26	2.80	3.80	4.40	4.80	9.63
	山国川	山国川	下唐原	T.P	7.36	4.40	5.00	6.00	6.60	8.85
	大分川	大分川	同尻	T.P	32.95	3.20	3.80	4.40	4.80	
	大分川	大分川	府内大橋	T.P	1.86	3.30	3.90	6.60	7.00	7.89
	大分川	七瀬川	胡麻鶴	T.P	20.11	2.00	2.80	4.20	4.70	4.85
	大野川	大野川	白滝橋	T.P	4.94	4.30	5.40	7.40	8.60	10.51
	番匠川	番匠川	番匠橋	T.P	3.45	2.50	3.50	4.90	5.80	6.37
	五ヶ瀬川	五ヶ瀬川	松山	T.P	1.30	3.50	4.10	5.10	5.90	6.82
	五ヶ瀬川	大瀬川	三ツ瀬	T.P	1.30	3.40	3.90	4.60	5.30	5.53
	小丸川	小丸川	小丸大橋	T.P	0.40	3.00	3.50	5.00	5.50	5.82
	大淀川	大淀川	岳下	T.P	135.00	3.20	3.70	4.10	4.80	6.58
	大淀川	大淀川	樋渡	T.P	118.00	5.40	6.00	8.30	9.20	10.10
	大淀川	大淀川	高岡	T.P	7.30	5.40	5.80	7.60	8.10	9.38
	大淀川	大淀川	柏田	T.P	0.50	5.30	5.70	8.50	9.10	9.36
	大淀川	本庄川	嵐田	T.P	8.44	3.90	4.30	4.80	5.20	7.16
	肝属川	肝属川	王子橋	T.P	17.88	1.90	2.50	3.70	4.20	5.22
	肝属川	肝属川	俣瀬	T.P	0.10	2.80	3.80	4.70	5.00	5.63
	肝属川	姶良川	姶良橋	T.P	6.17	2.30	3.70	5.00	5.50	6.22
	肝属川	高山川	高山橋	T.P	3.23	3.30	4.60	5.10	6.40	6.82
	肝属川	串良川	豊栄	T.P	3.00	2.10	3.70	4.40	4.90	5.65
	川内川	川内川	真幸	T.P	214.40	2.40	3.30	4.00	4.70	5.75
	川内川	川内川	栗野橋	T.P	179.60	3.80	4.40	5.10	5.80	7.15

地整名	水系名	河川名	地点名	量水標零点高（m）		水防団待機水位（m）	氾濫注意水位（m）	避難判断水位（m）	氾濫危険水位（m）	計画高水位（m）
九州	川内川	川内川	宮之城	T.P	19.00	4.00	5.20	6.40	7.60	8.74
	川内川	川内川	川内	T.P	0.00	4.20	4.70	5.10	5.60	6.99
	球磨川	球磨川	多良木	T.P	154.60	2.00	3.50	3.60	3.70	4.44
	球磨川	球磨川	一武	T.P	113.02	3.50	4.30	4.40	4.50	5.68
	球磨川	球磨川	人吉	T.P	101.61	2.00	3.00	3.20	3.40	4.07
	球磨川	球磨川	渡	T.P	83.21	5.00	6.00	7.60	8.70	11.33
	球磨川	球磨川	大野	T.P	50.00	6.50	8.00	10.90	12.20	14.81
	球磨川	球磨川	萩原	T.P	3.02	2.00	3.50	3.60	3.80	5.36
	球磨川	球磨川	萩原	T.P	3.02	2.00	3.50	4.40	4.70	5.36
	白川	白川	代継橋	T.P	7.66	2.50	3.70	4.70	5.00	6.68
	緑川	緑川	中甲橋	T.P	32.48	2.00	3.00	4.10	4.60	5.91
	緑川	緑川	城南	T.P	3.31	3.30	4.30	5.80	6.20	7.35
	緑川	御船川	御船	T.P	11.50	2.00	3.00	3.60	4.30	4.66
	緑川	加勢川	大六橋	T.P	2.12	2.50	3.20	3.90	4.40	4.90
	菊池川	菊池川	広瀬	T.P	34.65	1.50	2.70	3.00	3.90	4.45
	菊池川	菊池川	山鹿	T.P	15.81	3.20	4.00	5.90	6.30	6.76
	菊池川	菊池川	玉名	T.P	2.80	3.50	4.40	5.80	5.90	7.17
	菊池川	合志川	佐野	T.P	32.01	2.00	2.70	2.80	3.10	3.30
	筑後川	筑後川	小渕	T.P	85.04	2.20	3.00	4.00	4.50	5.55
	筑後川	筑後川	荒瀬	T.P	37.72	3.40	5.00	5.90	6.30	10.43
	筑後川	筑後川	片ノ瀬	T.P	4.95	5.40	6.70	7.80	8.50	12.82
	筑後川	筑後川	瀬ノ下	T.P	1.81	3.50	5.00	6.80	7.10	8.78
	矢部川	矢部川	船小屋	T.P	5.69	4.50	6.00	7.80	8.40	9.53
	松浦川	松浦川	川西橋	T.P	14.28	2.90	4.50	6.50	6.80	7.58
	松浦川	松浦川	牟田部	T.P	0.59	5.50	6.50	6.90	7.40	8.59
	松浦川	徳須恵川	徳須恵橋	T.P	0.63	2.90	3.70	4.50	5.20	6.58
	松浦川	厳木川	中島橋	T.P	56.30	1.60	1.90	2.10	2.40	3.22
	六角川	六角川	潮見橋	T.P	4.78	1.50	2.50	2.80	3.10	4.04
	六角川	牛津川	妙見橋	T.P	4.63	2.30	3.50	4.40	4.80	5.45
	嘉瀬川	嘉瀬川	川上	T.P	12.16	3.00	4.20	5.10	6.00	7.07
	本明川	本明川	裏山	T.P	7.51	1.70	2.70	3.00	3.70	4.80

水位周知河川

地整名	水系名	河川名	地点名	量水標零点高		水防団待機水位（m）	氾濫注意水位（m）	避難判断水位（m）	特別警戒水位（氾濫危険水位）（m）	計画高水位
北海道	石狩川	産化美唄川	産化美唄	T.P	0.00	11.40	13.40	17.10	17.30	17.39
	石狩川	旧美唄川	大豊橋	T.P	0.00	9.30	10.40	11.40	12.00	12.03
	石狩川	幌向川	豊幌	T.P	0.00	6.80	7.80	9.40	9.70	9.78
	石狩川	嶮淵川	嶮淵	T.P	0.00	8.80	9.20	9.70	10.20	10.25
	石狩川	漁川	日の出橋	T.P	0.00	30.60	31.30	—	—	32.37
	石狩川	厚別川	厚別	T.P	0.00	2.90	3.80	6.50	6.90	6.92
	石狩川	厚別川	川下橋	T.P	0.00	9.62	10.48	11.10	11.70	12.03
	石狩川	当別川	当別川下	T.P	0.00	6.10	6.30	7.20	7.40	7.64
	石狩川	オサラッペ川	鷹栖橋	T.P	0.00	105.30	105.70	106.00	106.40	106.72
	石狩川	辺別川	18号	T.P	0.00	150.90	151.50	152.00	152.40	153.21
	天塩川	風連別川	北興橋	T.P	0.00	98.80	99.60	100.70	101.30	101.48
	天塩川	問寒別川	中問寒別	T.P	0.00	14.90	15.90	17.70	18.10	18.27
	十勝川	猿別川	止若	T.P	0.00	15.60	16.10	18.60	19.60	20.54
	十勝川	途別川	千住12号橋	T.P	0.00	23.80	24.60	25.70	26.70	27.22
	十勝川	十弗川	東台1号橋	T.P	0.00	14.10	15.30	17.10	17.80	17.78
	十勝川	下頃辺川	大平橋	T.P	0.00	4.00	4.80	6.10	6.70	7.02
	十勝川	浦幌十勝川	十勝太	T.P	0.00	2.00	2.50	2.60	3.20	4.05
	十勝川	浦幌川	十勝太	T.P	0.00	2.00	2.50	2.60	3.20	4.05
東北	岩木川	浅瀬石川	百田	T.P	16.68	1.20	2.30	4.80	5.20	5.16
	北上川	二股川	大泉	T.P	3.32	8.50	9.50	—	10.80	13.27
	北上川	新江合川	荒雄	T.P	14.94	2.50	3.10	4.50	4.80	5.73
	子吉川	石沢川	鮎瀬	T.P	4.53	2.50	3.40	—	4.20	5.79
	雄物川	成瀬川	安養寺	T.P	122.00	1.50	2.40	3.50	3.80	—
	最上川	相沢川	石名坂	T.P	4.61	2.30	3.70	5.40	5.80	5.90
	最上川	京田川	広田	T.P	(0.09)	2.00	2.70	4.40	4.70	4.72
	阿武隈川	釈迦堂川	西川	T.P	234.40	2.70	3.10	4.50	5.40	—
関東	利根川	横利根川	新横利根	Y.P	0.00	1.30	1.40	—	1.50	1.50
	利根川	利根運河	野田	Y.P	3.50	4.60	6.30	8.20	8.50	9.34
	利根川	坂川	大谷口新田	Y.P	0.00	2.70	3.20	3.40	3.80	4.20
	利根川	坂川放水路	大谷口新田	Y.P	0.00	2.70	3.20	3.40	3.80	4.20
	利根川	北千葉道水路	大谷口新田	Y.P	0.00	2.70	3.20	3.40	3.80	4.20
	利根川	秋山川	伊保内新橋	Y.P	14.95	—	—	7.40	7.90	9.00
	利根川	旗川	高田橋	Y.P	24.51	—	—	3.90	4.10	4.56
	利根川	矢場川	足森橋	Y.P	20.00	—	—	4.30	4.40	5.31
	利根川	多々良川	足森橋	Y.P	20.00	—	—	4.60	4.70	5.31

地整名	水系名	河川名	地点名	量水標零点高		水防団待機水位（m）	氾濫注意水位（m）	避難判断水位（m）	特別警戒水位（氾濫危険水位）（m）	計画高水位
関東	多摩川	大栗川	報恩橋	A.P	47.00	1.30	2.00	2.00	2.50	3.69
	鶴見川	矢上川	矢上橋	T.P	0.00	2.60	3.80	4.10	4.80	5.60
	鶴見川	早淵川	高田橋	T.P	2.00	2.00	3.00	3.00	3.60	4.28
	鶴見川	鳥山川	鳥山	T.P	4.60	1.40	2.00	2.00	2.80	3.36
	久慈川	里川	機初	T.P	8.20	2.00	3.00	3.00	3.10	4.60
	久慈川	山田川	常井橋	T.P	17.23	2.00	3.00	3.50	3.80	4.45
	那珂川	涸沼川	水府橋	T.P	(1.32)	3.00	4.00	6.70	7.00	8.36
	那珂川	桜川	水府橋	T.P	(1.32)	3.00	4.00	8.00	8.30	8.36
	那珂川	藤井川	野口	T.P	21.76	2.50	3.50	4.40	4.80	7.56
	富士川	塩川	金剛地	T.P	320.00	—	—	6.70	6.90	9.12
	富士川	御勅使川	堀切	T.P	323.45	—	—	1.50	1.70	2.48
	富士川	重川	重川	T.P	300.50	—	—	1.90	2.20	2.60
	富士川	日川	日川	T.P	295.00	—	—	4.20	4.70	5.50
	富士川	早川	早川橋	T.P	228.00	—	—	3.50	4.30	4.50
北陸	阿賀野川	早出川	善願	T.P	0.00	12.80	14.00	14.50	15.10	16.13
	阿賀野川	日橋川	南大橋	T.P	171.77	2.60	3.20	3.50	4.60	5.37
	信濃川	犀川	陸郷	T.P	498.60	2.50	3.30	4.50	4.80	7.47
	信濃川	犀川	熊倉	T.P	550.00	3.50	4.00	5.80	6.00	7.15
	信濃川	犀川	稲刻ダム	T.P		220m^3/s	300m^3/s	690m^3/s	780m^3/s	1200m^3/s
	関川	保倉川	佐内	T.P	(1.15)	(3.30)	(4.30)	4.67	(5.67)	(5.96)
	神通川	井田川	杉原橋	T.P	56.86	1.50	2.20	2.70	3.20	5.15
	神通川	熊野川	熊野橋	T.P	34.03	2.00	2.60	3.30	3.90	4.41
	小矢部川	渋江川	蓮沼	T.P	26.75	3.20	3.70	4.40	4.80	4.97
中部	狩野川	黄瀬川	本宿	T.P	13.00	2.00	3.00	3.90	4.20	6.18
	狩野川	大場川	大場	T.P	5.70	3.00	4.80	7.20	7.60	7.84
	狩野川	来光・柿沢川	蛇ヶ橋	T.P	5.00	3.70	5.20	8.10	8.45	8.45
	狩野川	狩野川放水路	鏡橋	T.P	2.80	—	—	6.00	9.85	9.85
	安倍川	藁科川	奈良間	T.P	83.10	2.30	3.70	6.40	7.70	8.02
	菊川	牛淵川	堂山	T.P	0.61	3.10	4.60	4.90	5.30	5.86
	菊川	下小笠川	川久保	T.P	13.00	1.40	2.00	3.00	3.30	—
	木曽川	伊自良川	古川橋	T.P	9.43	2.40	4.20	5.50	5.70	6.20
	木曽川	牧田川	烏江	T.P	(0.26)	5.00	6.50	7.30	7.60	9.77
	木曽川	杭瀬川	塩田橋	T.P	2.00	4.30	5.10	7.70	7.90	8.05
	木曽川	杭瀬川	高渕	T.P	(0.23)	4.50	6.50	8.60	8.90	9.11
	木曽川	多度川	多度橋	T.P	3.09	(0.40)	0.00	1.30	2.00	2.04

地整名	水系名	河川名	地点名	量水標零点高		水防団待機水位（m）	氾濫注意水位（m）	避難判断水位（m）	特別警戒水位（氾濫危険水位）（m）	計画高水位
中部	木曽川	肱江川	肱江川	T.P	1.86	2.50	2.90	3.80	4.60	4.66
	鈴鹿川	内部川	河原田	T.P	6.00	1.10	1.90	2.50	2.80	4.17
	雲出川	波瀬川	下川原橋	T.P	17.00	1.70	2.20	3.40	3.49	3.49
	雲出川	中村川	島田橋	T.P	13.00	1.50	2.30	2.50	3.88	3.88
	櫛田川	佐奈川	西山橋	T.P	25.00	1.60	2.00	2.70	3.20	3.27
近畿	大和川	佐保川	番条	T.P	44.50	1.00	2.40	2.70	3.20	3.92
	大和川	曽我川	保田	T.P	37.50	2.00	3.00	4.00	5.20	5.94
	円山川	奈佐川（下流）	立野	T.P	0.00	2.50	4.50	5.20	6.20	8.16
	円山川	奈佐川（上流）	宮井	T.P	2.50	2.10	3.20	4.10	4.90	5.09
	加古川	東条川	吉井	T.P	63.25	1.50	2.00	2.70	3.83	4.41
	加古川	万願寺川	万願寺	T.P	23.00	2.90	3.40	5.10	6.00	6.38
	揖保川	引原川	三軒家	T.P	—	2.00	3.00	3.20	—	—
	揖保川	林田川	誉	T.P	17.77	1.00	1.40	1.80	2.00	4.00
	揖保川	栗栖川	東栗栖	T.P	47.40	1.00	1.50	2.00	2.30	2.91
	紀の川	貴志川	貴志	T.P	22.16	2.50	4.50	5.50	—	7.50
	新宮川	相野谷川	高岡	T.P	0.10	2.00	3.10	6.18	—	4.57
						2.00	3.10	3.48	—	4.57
						2.00	3.10	4.15	—	4.57
中国	千代川	袋川	湯所外水位	T.P	0.00	—	—	2.80	3.40	4.40
	千代川	八東川	片山	T.P	24.00	—	—	2.40	3.60	4.10
	天神川	三徳川	三朝	T.P	62.70	—	—	4.20	5.00	—
	斐伊川	大橋川 宍道湖	松江	T.P	(0.08)	0.80	1.20	1.40	1.40	2.50
	斐伊川	中海	中海湖心	T.P	(0.05)	0.70	0.90	0.90	0.90	1.30
	高津川	高津川派川	高角	T.P	0.22	1.90	3.10	4.20	4.60	6.67
	高津川	白上川	内田	T.P	3.39	—	—	4.40	5.30	6.32
	太田川	天満川 旧太田川 元安川	三篠橋	T.P	(0.50)	2.50	3.00	3.00	3.30	5.02
			江波	T.P	(0.04)	2.00	2.50	2.70	2.70	4.44
	太田川	古川	古川	T.P	2.90	—	—	4.20	5.90	6.30
	吉野川	旧吉野川	大寺橋	A.P	0.91	1.25	2.15	2.85	2.85	4.83
	吉野川	旧吉野川	鍋川	A.P	0.00	—	—	—	2.50	3.95
	吉野川	今切川	今切川 河口堰上流	T.P	0.00	—	—	—	1.80	3.33
	那賀川	桑野川・ 派川那賀川	大原（無堤）	T.P	0.71	3.40	4.15	—	4.80	6.28
	那賀川	桑野川・ 派川那賀川	大原（有堤）	T.P	0.71	3.40	4.15	5.50	6.10	6.28

地整名	水系名	河川名	地点名	量水標零点高		水防団待機水位（m）	氾濫注意水位（m）	避難判断水位（m）	特別警戒水位（氾濫危険水位）（m）	計画高水位
四国	重信川	石手川	湯渡	T.P	31.62	4.00	4.90	5.50	6.10	7.10
	肱川	矢落川	新谷	T.P	11.67	1.50	2.20	2.65	3.15	4.12
	渡川	後川	秋田	T.P	4.48	3.80	5.00	5.67	6.66	7.71
	渡川	中筋川	磯ノ川	T.P	0.58	3.80	5.50	7.40	8.11	8.37
九州	遠賀川	穂波川	秋松橋	T.P	13.68	2.80	3.70	4.30	4.90	6.47
	遠賀川	中元寺川	春日橋	T.P	23.05	2.00	3.10	3.70	4.19	5.18
	遠賀川	西川	木月	T.P	0.30	1.50	2.30	3.00	3.44	—
	遠賀川	金辺川	夏吉	T.P	15.85	2.10	3.10	3.70	4.57	4.99
	遠賀川	八木山川	生見	T.P	9.41	1.80	2.30	2.70	2.95	4.20
	遠賀川	笹尾川	野面	T.P	3.00	2.00	2.40	2.70	2.94	2.94
	遠賀川	黒川	石園	T.P	4.68	2.40	3.70	3.40	3.81	3.82
	大分川	賀来川	宮苑	T.P	15.81	1.90	2.50	2.70	3.20	3.93
	番匠川	久留須川	間庭橋	T.P	35.55	2.10	3.30	4.50	5.50	5.87
	番匠川	井崎川	蕨野橋	T.P	8.55	2.60	3.20	5.10	5.60	5.89
	番匠川	堅田川	堅田橋	T.P	0.35	2.60	3.50	4.50	5.30	6.34
	大淀川	綾北川	入野橋	T.P	20.27	2.00	2.20	2.80	3.10	4.83
	大淀川	深年川	太田原	T.P	4.18	5.00	5.60	6.40	7.50	8.24
	肝属川	下谷川	鉄道橋	T.P	16.18	2.40	3.10	3.50	4.26	4.26
	川内川	羽月川	花北	T.P	164.90	4.30	5.10	6.20	7.00	7.50
	菊池川	岩野川	城	T.P	20.00	2.50	3.00	3.60	4.60	4.66
	菊池川	上内田川	袋田	T.P	23.09	1.50	2.60	3.20	3.90	5.62
	菊池川	繁根木川	岩崎	T.P	6.11	1.00	1.40	1.50	1.70	2.23
	菊池川	木葉川	津留	T.P	3.69	3.50	4.40	5.10	5.60	5.84
	菊池川	迫間川	隈府	T.P	57.95	1.00	1.50	1.60	1.90	2.02
	筑後川	佐田川	金丸橋	T.P	15.50	1.50	2.50	3.50	3.87	4.38
	筑後川	花月川	花月	T.P	80.50	0.90	1.60	2.20	3.35	4.48
	筑後川	小石原川	栄田橋	T.P	13.29	2.00	2.50	3.10	3.71	5.09
	筑後川	巨瀬川	中央橋	T.P	15.19	1.20	1.90	2.20	2.54	3.11
	筑後川	宝満川	端間	T.P	6.76	2.40	3.60	4.00	4.65	6.05
	筑後川	隈上川	西隈ノ上	T.P	34.94	1.40	2.00	2.40	2.88	3.06
	筑後川	田手川	田手橋	T.P	7.20	1.50	1.80	2.90	3.52	—
	筑後川	城原川	日出来橋	T.P	5.73	2.00	2.50	3.50	4.32	4.51
	矢部川	飯江川	安手橋	T.P	0.08	3.50	4.00	5.20	5.59	5.99
	嘉瀬川	嘉瀬川	徳万	T.P	(0.88)	—	—	6.70	8.70	8.72
	本明川	半造川	埋津	T.P	0.85	2.50	3.50	3.60	4.30	5.00

※洪水予報・水防警報の基準観測所毎で記載

12-1-9　市町村地域防災計画に指定された地下街等の避難確保・浸水防止計画の作成状況

令和2年1月1日時点

都道府県	市町村	対象地下街等	避難確保・浸水防止計画を作成済みの地下街等
北海道	札幌市	111	109
北海道	帯広市	1	1
岩手県	盛岡市	2	2
宮城県	仙台市	14	14
埼玉県	草加市	1	1
埼玉県	三郷市	1	0
埼玉県	川口市	1	1
千葉県	千葉市	12	6
千葉県	市川市	9	7
千葉県	船橋市	6	6
千葉県	流山市	2	2
東京都	港区	6	6
東京都	新宿区	4	4
東京都	江東区	18	17
東京都	世田谷区	2	2
東京都	北区	5	4
東京都	江戸川区	21	21
東京都	多摩市	2	0
東京都	台東区	21	16
東京都	杉並区	8	8
東京都	中央区	29	29
東京都	足立区	5	4
東京都	墨田区	6	5
東京都	千代田区	132	86
東京都	狛江市	2	2
東京都	文京区	3	3
神奈川県	横浜市	375	151
神奈川県	川崎市	12	11
新潟県	新潟市	1	1
新潟県	長岡市	3	3
福井県	福井市	5	4
長野県	松本市	1	1
岐阜県	岐阜市	5	5

都道府県	市町村	対象地下街等	避難確保・浸水防止計画を作成済みの地下街等
岐阜県	大垣市	1	1
静岡県	静岡市	13	13
静岡県	浜松市	7	7
愛知県	名古屋市	59	59
愛知県	豊田市	6	2
京都府	京都市	83	83
京都府	宇治市	1	1
大阪府	大阪市	166	150
大阪府	東大阪市	4	2
大阪府	守口市	3	3
大阪府	堺市	3	2
兵庫県	神戸市	7	7
兵庫県	尼崎市	8	7
兵庫県	西宮市	4	0
兵庫県	三田市	2	2
兵庫県	明石市	1	1
兵庫県	加古川市	1	1
兵庫県	姫路市	6	6
兵庫県	川西市	2	0
島根県	松江市	1	1
岡山県	津山市	1	0
岡山県	岡山市	9	8
広島県	広島市	17	17
香川県	高松市	4	3
香川県	丸亀市	1	1
愛媛県	松山市	8	8
福岡県	遠賀町	1	1
福岡県	福岡市	2	2
福岡県	久留米市	2	2
福岡県	北九州市	14	0
長崎県	大村市	1	0
熊本県	熊本市	6	5
宮崎県	宮崎市	3	3
鹿児島県	鹿児島市	1	1
合計		1274	931

12-1-10　重要水防箇所（直轄区間）

（平成 27 年度）

※重要度Ｂの合計延長（重複除き）については、重要度Ａ（重複除き）と重複している区間延長を除く。
※要注意区間の合計箇所数（重複除き）については、重要度Ａ（重複除き）、重要度Ｂ（重複除き）と重複している区間を除く。

整備局名	水系名	堤防必要区間延長	合計			堤防高（流下能力）		堤防断面		法崩れ・すべり		漏水		水衝・洗掘		工作物		工事施工箇所	新堤防・破堤跡・旧川跡	陸閘
			重要度Ａ ※工作物除き	重要度Ｂ ※工作物除き	要注意区間	重水度Ａ	重要度Ｂ	重水度Ａ	重要度Ｂ	重水度Ａ	重要度Ｂ	重水度Ａ	重要度Ｂ	重水度Ａ	重要度Ｂ	重水度Ａ	重要度Ｂ	要注意区間	要注意区間	要注意区間
			延長（km）※重複除き	延長（km）※重複除き	箇所数 ※重複除き	延長（km）	延長（km）	延長（km）	延長（km）	延長（km）	延長（km）	延長（km）	延長（km）	延長（km）	延長（km）	箇所数	箇所数	箇所数	箇所数	箇所数
北海道	石狩川	1,096.5	334.8	673.6	322	280.1	486.6	102.2	155.2	0.4	158.7	0.0	65.1	12.4	43.3	86	111	13	326	0
	尻別川	31.4	8.6	22.8	0	8.6	22.8	0.0	0.0	0.0	0.0	0.0	0.0	0.0	0.0	0	7	0	12	4
	後志利別川	60.7	1.0	24.9	5	1.0	20.3	1.0	0.0	0.0	5.4	0.0	8.8	0.0	0.0	0	5	0	0	0
	鵡川	40.6	2.8	22.9	16	2.8	22.9	2.7	0.4	0.0	0.0	0.0	0.0	0.0	0.0	2	1	0	26	0
	沙流川	22.7	0.0	9.6	14	0.0	9.1	0.0	0.0	0.0	1.1	0.0	0.0	0.0	0.0	0.0	2	1	17	0
	十勝川	405.4	8.8	200.2	38	6.7	154.4	1.2	42.2	0.0	27.6	0.0	18.7	1.0	8.7	12	21	0	91	0
	釧路川	106.7	33.8	39.0	3	21.8	24.8	28.0	9.2	0.0	26.2	0.0	35.6	0.4	1.0	2	8	0	56	0
	網走川	62.3	7.3	40.3	53	7.3	32.6	3.1	2.5	0.0	5.4	0.0	0.0	0.0	0.0	0	9	0	53	0
	常呂川	131.5	8.6	58.6	92	7.0	34.7	2.6	0.6	0.0	22.8	0.0	1.8	0.3	0.0	3	12	0	80	0
	湧別川	42.6	0.9	16.4	54	0.0	0.6	0.0	4.6	0.0	6.0	0.0	3.6	0.9	1.8	0	0	1	53	0
	渚滑川	26.7	6.7	14.4	23	5.4	12.7	2.6	0.0	0.0	4.7	0.0	5.2	0.0	0.4	0	4	0	23	0
	天塩川	341.4	115.2	155.6	14	100.5	91.7	41.7	72.2	0.0	16.7	0.0	28.7	3.5	4.4	26	14	0	114	0
	留萌川	25.2	15.1	5.5	7	15.1	5.5	7.8	0.9	0.0	0.0	0.0	0.03	0.0	0.0	5	18	0	68	0
東　北	阿武隈川	227.6	43.6	113.7	146	28.2	44.4	15.2	38.2	0.0	11.9	0.0	19.2	0.3	0.0	33	45	1	134	11
	名取川	36.1	1.1	24.0	22	1.1	13.3	0.0	1.1	0.0	0.0	0.0	9.2	0.0	0.4	3	1	0	20	2
	鳴瀬川	147.8	58.2	64.5	98	54.2	64.9	13.0	41.9	0.0	16.9	2.9	11.7	0.9	2.9	33	12	0	93	5
	北上川	465.2	147.8	207.7	112	140.8	185.9	110.5	111.2	0.3	32.2	7.4	53.0	2.4	18.9	56	39	0	129	43
	馬淵川	18.3	2.0	1.5	11	1.7	1.5	1.8	0.9	0.1	0.0	0.1	0.0	0.0	0.0	0	4	0	1	0
	高瀬川	10.6	0.0	1.7	4	0.0	1.7	0.0	1.7	0.0	0.0	0.0	0.0	0.0	0.0	0	0	0	3	1
	岩木川	151.9	4.3	76.7	28	1.5	10.5	1.4	60.9	2.2	7.6	2.8	14.2	0.0	0.4	0	11	0	55	0
	米代川	102.1	22.5	30.2	18	14.2	16.3	22.0	10.1	0.0	7.4	0.0	16.7	0.4	0.9	5	2	0	20	26
	雄物川	241.2	85.2	69.3	6	75.0	46.0	60.1	44.5	0.6	14.0	0.8	12.5	0.0	4.8	6	21	0	18	0
	子吉川	41.1	17.7	29.4	9	15.1	20.0	9.0	4.9	1.9	1.0	4.3	2.1	0.3	1.4	10	4	0	9	0
	最上川	325.0	63.9	172.9	53	61.8	129.4	26.6	8.4	0.5	69.5	5.0	57.5	0.1	3.0	8	25	0	47	0

整備局名	水系名	堤防必要区間延長	合計			堤防高（流下能力）		堤防断面		法崩れ・すべり		漏水		水衝・洗掘		工作物		工事施工箇所	新堤防・破堤跡・旧川跡	陸閘
			重要度A ※工作物除き	重要度B ※工作物除き	要注意区間	重水度A	重要度B	重水度A	重要度B	重水度A	重要度B	重水度A	重要度B	重水度A	重要度B	重水度A	重要度B	要注意区間	要注意区間	要注意区間
			延長（km）※重複除き	延長（km）※重複除き	箇所数 ※重複除き	延長（km）	延長（km）	延長（km）	延長（km）	延長（km）	延長（km）	延長（km）	延長（km）	延長（km）	延長（km）	箇所数	箇所数	箇所数	箇所数	箇所数
東　北	赤川	61.5	6.8	35.1	18	5.5	28.7	0.0	0.1	0.0	4.7	1.3	1.6	0.0	0.0	2	1	0	18	0
関　東	利根川	1,411.4	85.9	920.1	258	78.2	627.0	30.2	225.5	0.0	286.1	0.2	236.2	5.7	125.9	185	232	0	1,196	38
	荒川	267.3	14.6	134.6	63	5.9	85.3	13.8	59.0	0.0	35.8	0.0	29.9	0.0	2.9	13	287	1	134	1
	多摩川	130.3	2.9	52.2	59	2.3	20.3	1.5	11.9	0.0	11.7	0.0	3.5	0.0	22.2	9	30	0	94	4
	鶴見川	40.7	5.1	20.9	9	2.8	19.6	0.1	7.4	0.0	0.0	0.0	4.0	2.1	3.0	1	22	0	37	0
	相模川	13.5	2.3	1.2	11	0.5	2.0	2.3	0.6	0.0	1.3	0.0	0.0	0.0	0.0	2	2	0	10	0
	那珂川	126.6	94.8	37.5	5	92.9	33.9	8.9	24.5	0.0	11.4	0.0	8.2	0.0	0.0	41	25	0	43	0
	久慈川	84.2	65.4	21.9	2	65.4	16.3	7.2	62.3	0.0	39.2	0.0	29.2	0.0	0.7	63	29	0	63	2
	富士川	162.0	24.8	117.6	2	6.6	16.5	22.5	68.1	0.0	89.9	0.5	71.2	1.9	7.1	3	46	0	2	0
北　陸	荒川	32.6	0.0	16.1	5	0.0	11.0	0.0	0.2	0.0	0.6	0.0	5.5	0.0	2.3	0.0	0.0	0	5	0
	阿賀野川	145.6	6.3	74.4	38	2.3	40.9	1.7	18.8	0.0	19.5	3.0	26.4	1.0	5.5	4.0	10.0	7	43	0
	信濃川	510.7	98.7	371.8	50	55.2	248.6	33.9	128.1	0.0	143.5	22.0	92.9	14.3	22.4	52.0	27.0	1	52	13
	関川	26.6	3.1	23.0	1	3.1	23.0	0.0	0.0	0.0	1.3	0.0	2.0	0.0	0.2	6.0	8.0	0	0	1
	姫川	17.1	3.0	10.9	0	0.2	6.4	3.2	1.6	0.0	0.3	0.0	3.8	0.0	5.4	5.0	3.0	0	0	0
	黒部川	33.1	0.3	7.7	3	0.3	5.2	0.3	0.7	0.0	0.4	0.0	0.7	0.0	2.1	0.0	0.0	0	2	0
	常願寺川	46.6	5.2	27.0	3	2.6	4.5	0.0	15.5	0.0	10.5	0.0	14.4	2.6	5.3	0.0	4.0	0	3	0
	神通川	94.1	4.3	67.1	12	2.1	34.0	1.9	20.7	0.0	23.0	0.0	27.3	1.5	8.1	4.0	24.0	0	12	0
	庄川	65.2	4.8	38.9	11	0.8	14.0	0.3	9.8	0.0	15.7	0.0	15.1	3.7	4.5	3.0	6.0	0	11	0
	小矢部川	73.8	8.8	59.1	6	6.4	11.3	1.1	10.4	0.0	32.9	0.0	35.4	2.4	5.6	2.0	5.0	0	6	0
	手取川	37.7	0.1	18.1	0	0.1	1.6	0.1	4.3	0.0	13.1	0.0	8.2	0.0	4.1	0.0	1.0	0	0	0
	梯川	24.8	4.9	17.8	0	4.7	10.4	0.2	14.4	0.0	7.5	0.0	14.6	0.0	0.0	0.0	7.0	0	0	0
中　部	狩野川	63.3	10.4	22.2	41	8.7	23.7	1.8	3.3	0.0	0.0	0.5	0.0	0.0	0.1	4	13	0	24	7
	安倍川	52.1	2.8	17.3	12	1.7	5.5	0.4	11.3	0.0	0.0	0.4	0.0	0.3	3.8	6	6	0	12	0
	大井川	38.6	4.1	7.2	1	0.4	3.4	0.8	0.3	0.0	0.0	2.4	0.0	0.9	4.6	0	2	0	0	0
	天竜川	187.9	33.3	110.0	17	18.7	62.7	26.0	35.7	0.0	38.5	0.6	24.7	3.5	9.7	13	15	0	12	5
	菊川	70.6	5.2	27.0	1	2.8	25.5	0.3	0.1	0.0	1.6	0.0	0.2	2.3	1.2	37	18	0	1	0
	豊川	71.4	7.4	11.4	12	7.4	10.7	0.8	1.1	0.0	0.0	0.0	0.0	0.0	0.0	3	5	0	1	10
	矢作川	79.2	19.1	39.7	17	16.9	33.4	2.7	20.5	0.0	0.0	0.7	2.6	0.1	0.8	9	9	0	14	0
	庄内川	100.2	16.5	67.7	59	15.3	61.4	0.6	21.0	0.0	21.8	1.1	4.9	0.3	3.8	19	32	0	56	3

整備局名	水系名	堤防必要区間延長	合計			堤防高（流下能力）		堤防断面		法崩れ・すべり		漏水		水衝・洗掘		工作物		工事施工箇所	新堤防・破堤跡・旧川跡	陸閘
			重要度A ※工作物除き	重要度B ※工作物除き	要注意区間	重水度A	重要度B	重水度A	重要度B	重水度A	重要度B	重水度A	重要度B	重水度A	重要度B	重水度A	重要度B	要注意区間	要注意区間	要注意区間
			延長（km）※重複除き	延長（km）※重複除き	箇所数 ※重複除き	延長（km）	延長（km）	延長（km）	延長（km）	延長（km）	延長（km）	延長（km）	延長（km）	延長（km）	延長（km）	箇所数	箇所数	箇所数	箇所数	箇所数
中　部	木曽川	456.4	16.5	274.8	380	10.5	144.8	2.0	210.7	0.0	12.5	5.8	42.9	0.2	6.5	25	27	0	208	134
	鈴鹿川	78.9	28.3	40.0	27	26.0	35.7	13.0	16.8	0.0	12.9	0.5	0.0	0.7	0.3	21	8	1	22	0
	雲出川	50.6	19.0	25.6	12	17.6	19.5	6.6	7.9	0.0	11.8	0.5	0.0	0.0	1.3	10	6	0	8	1
	櫛田川	46.8	14.0	16.9	4	11.3	12.1	10.9	4.2	0.1	10.0	0.0	0.0	0.8	0.1	20	7	0	4	0
	宮川	38.4	5.4	13.4	10	1.0	6.6	1.9	7.7	0.0	4.0	2.6	0.0	0.0	0.0	0	3	0	6	1
近　畿	九頭竜川	77.7	14.2	52.6	3	7.2	49.0	0.0	14.9	3.0	12.8	3.6	0.0	4.5	3.2	8	7	0	9	21
	北川	30.2	2.0	14.1	13	0.8	12.3	0.0	0.8	0.2	1.0	1.2	0.0	0.0	4.7	5	6	0	24	0
	淀川	346.3	46.1	120.8	84	40.1	55.1	15.7	31.7	1.5	23.0	0.3	35.2	0.0	0.8	103	101	0	151	26
	大和川	84.3	30.9	39.5	7	30.6	38.1	1.5	10.3	0.0	1.3	0.6	1.9	0.0	0.0	60	23	0	21	0
	紀の川	111.0	20.1	35.7	20	17.4	36.7	10.5	4.5	0.0	2.1	0.0	4.9	0.0	1.6	21	10	0	80	3
	新宮川	22.4	4.9	6.3	13	0.7	5.4	3.7	1.4	0.0	0.0	0.7	0.6	0.0	0.6	0	8	3	2	8
	加古川	75.2	15.5	51.6	3	13.2	42.3	1.6	15.7	0.0	13.8	0.0	9.8	2.3	0.3	20	18	0	3	0
	揖保川	119.8	38.9	66.8	11	31.6	40.2	8.7	22.4	0.0	17.0	0.0	12.8	2.6	1.2	42	31	0	7	4
	円山川	69.7	26.7	40.1	3	25.9	39.0	14.9	40.5	0.0	1.3	0.0	0.0	0.0	0.0	6	8	0	3	0
	由良川	94.6	56.4	20.4	39	54.2	16.7	52.9	1.8	1.0	7.4	2.0	1.4	0.0	0.3	18	22	0	39	0
中　国	千代川	75.1	3.1	41.0	47	1.7	30.5	0.2	18.6	0.2	17.7	1.5	12.4	0.0	0.0	9	25	0	47	0
	天神川	70.9	1.7	21.4	12	0.8	9.2	1.2	3.1	0.0	1.8	0.0	3.7	0.2	10.1	7	15	0	12	0
	日野川	49.3	19.6	11.2	27	18.7	8.7	3.1	11.4	3.0	2.7	3.0	4.2	0.0	0.3	10	10	0	48	0
	斐伊川	237.4	62.9	84.3	36	26.3	103.4	47.5	23.0	6.0	12.0	6.3	3.6	0.7	0.4	8	5	0	36	0
	江の川	181.2	55.5	42.5	29	45.1	28.6	36.6	17.1	5.4	12.3	5.1	20.7	0.2	0.3	51	40	0	51	26
	高津川	31.3	6.6	9.2	27	0.9	6.1	4.0	3.0	0.0	0.5	4.4	4.5	0.0	0.0	23	6	0	51	0
	吉井川	63.0	5.9	3.2	10	0.7	17.3	4.7	11.8	0.0	5.2	0.7	17.5	0.0	0.3	0	8	0	16	64
	旭川	61.2	7.5	7.4	6	1.5	6.5	7.3	8.5	0.0	0.1	0.0	0.9	0.4	0.0	0	11	0	5	31
	高梁川	70.4	29.4	25.5	6	22.5	18.8	8.1	25.4	0.0	13.1	3.8	16.1	0.0	0.0	9	4	0	13	1
	芦田川	80.8	21.2	40.6	6	4.5	44.0	9.8	14.7	5.2	12.1	8.7	3.6	0.7	0.0	40	42	0	12	12
	太田川	151.6	54.1	75.8	1	42.3	53.1	20.1	23.1	0.0	7.6	2.3	8.1	0.0	1.7	49	51	0	1	0
	小瀬川	19.7	6.6	11.7	0	3.7	8.5	2.4	4.0	0.0	0.0	1.6	2.2	0.0	0.0	1	6	0	0	0
	佐波川	44.2	11.0	19.4	5	10.0	16.6	4.4	6.7	0.0	0.0	0.9	5.9	0.0	1.2	7	5	0	33	0

整備局名	水系名	堤防必要区間延長	合計			堤防高（流下能力）		堤防断面		法崩れ・すべり		漏水		水衝・洗掘		工作物		工事施工箇所	新堤防・破堤跡・旧川跡	陸閘
			重要度A ※工作物除き	重要度B ※工作物除き	要注意区間	重水度A	重要度B	重水度A	重要度B	重水度A	重要度B	重水度A	重要度B	重水度A	重要度B	重水度A	重要度B	要注意区間	要注意区間	要注意区間
			延長（km）※重複除き	延長（km）※重複除き	箇所数 ※重複除き	延長（km）	延長（km）	延長（km）	延長（km）	延長（km）	延長（km）	延長（km）	延長（km）	延長（km）	延長（km）	箇所数	箇所数	箇所数	箇所数	箇所数
四　国	吉野川	204.1	51.5	67.4	24	47.0	13.3	49.2	7.1	0.0	39.7	0.4	36.7	0.8	6.3	24	8	0	13	34
	那賀川	46.9	9.2	23.9	11	5.3	16.0	7.5	4.1	0.0	8.7	1.7	11.0	0.0	1.1	2	6	0	11	0
	土器川	39.3	5.0	15.8	0	2.4	12.9	2.4	6.4	0.0	1.2	0.0	2.6	0.7	2.1	11	5	0	1	1
	重信川	44.4	0.4	11.3	3	0.1	0.7	0.3	0.4	0.0	7.3	0.0	8.0	0.0	0.6	23	0	0	5	0
	肱川	38.2	8.2	14.6	13	8.2	14.1	6.3	2.6	0.0	0.0	0.0	0.4	0.0	0.1	3	9		12	10
	物部川	19.6	7.1	6.6	0	6.9	1.0	7.1	3.2	0.1	3.9	0.1	5.7	0.0	3.3	0	0	0	0	0
	仁淀川	35.8	2.1	16.1	0	1.0	14.2	1.0	0.0	0.0	0.0	1.1	6.2	0.0	0.6	2	6	0	0	0
	渡川	57.9	4.1	36.2	8	4.1	35.7	3.3	4.8	0.0	1.1	0.0	2.0	0.0	0.0	2	14	0	24	0
九　州	遠賀川	258.2	13.5	119.6	26	13.1	95.4	1.3	22.8	0.0	21.4	0.0	17.2	0.0	0.1	46	97	0	25	81
	山国川	31.2	6.6	5.3	4	6.6	4.0	0.0	0.0	0.0	0.0	0.0	1.3	0.0	0.0	12	0	0	1	13
	大分川	47.0	9.5	6.8	4	9.5	6.8	0.0	0.0	0.0	0.0	0.0	0.0	0.0	0.0	2	2	0	4	0
	大野川	53.1	0.9	5.9	0	0.9	0.0	0.0	0.0	0.0	0.5	0.0	0.7	0.0	4.6	0	1	0	0	1
	番匠川	47.7	11.3	22.2	4	7.5	8.5	0.6	0.0	0.0	5.9	3.3	7.9	0.0	0.0	8	19	0	4	0
	五ヶ瀬川	44.3	0.0	19.7	0	0.0	18.2	0.0	1.7	0.0	1.5	0.0	0.0	0.0	0.0	1	11	0	0	4
	小丸川	18.4	0.2	14.6	1	0.2	13.6	0.0	0.5	0.0	0.3	0.0	0.2	0.0	0.0	0	4	0	1	0
	大淀川	147.6	15.7	80.1	4	15.7	35.8	0.0	1.0	0.0	43.3	0.0	0.0	0.0	0.0	13	10	0	0	0
	肝属川	78.7	7.0	50.7	18	7.0	29.3	4.0	1.8	0.0	31.7	0.0	0.4	0.0	0.0	16	43	0	18	1
	川内川	143.7	47.2	73.8	3	44.1	61.2	2.6	10.4	1.1	29.3	2.0	28.6	0.6	1.3	26	27	0	3	1
	球磨川	103.0	10.1	18.8	69	8.1	13.2	10.0	3.2	0.0	2.2	0.0	3.7	0.0	2.7	17	14	0	28	2
	緑川	96.0	30.8	48.0	18	13.1	39.8	20.9	9.3	0.0	6.4	0.0	9.3	1.4	0.2	11	17	0	18	15
	白川	34.6	8.7	15.2	25	8.0	10.3	1.9	6.8	0.0	2.8	0.0	2.8	0.0	2.1	2	14	0	25	0
	菊池川	141.0	10.1	57.4	43	9.7	29.8	1.8	5.6	0.0	0.0	0.0	22.0	0.0	0.0	19	27	10	24	10
	矢部川	41.0	1.7	12.3	3	0.0	6.9	1.5	4.5	0.0	0.0	0.0	0.9	0.2	0.0	23	12	0	3	17
	筑後川	291.1	50.8	118.8	43	37.3	83.2	11.9	31.0	0.0	1.4	0.0	3.1	1.7	0.0	147	71	28	0	0
	嘉瀬川	33.9	3.6	24.7	1	3.6	21.9	0.0	0.0	0.0	2.7	0.0	0.0	0.0	0.0	7	9	0	0	7
	六角川	104.4	2.4	31.7	16	2.4	31.0	0.0	0.2	0.0	0.0	0.0	0.5	0.0	0.0	68	17	0	16	2
	松浦川	93.5	39.9	58.3	10	36.4	33.5	10.7	6.0	5.8	12.5	5.7	6.3	0.0	0.0	36	13	7	0	0
	本明川	31.4	3.9	3.1	7	3.9	2.8	0.3	0.7	0.0	0.0	0.0	0.0	0.0	0.0	2	12	0	7	28
合計		13,393.7	2,516.2	6,641.2	3,063	2,028.4	4,414.6	1,052.6	2,084.5	38.6	1,685.0	126.4	1,416.6	84.0	402.0	1,872.0	2,226.0	74	4,454	735

12-1-11　水害対応タイムライン作成対象河川・自治体　（令和２年３月末時点）

・平成27年12月の「水防災意識社会　再構築ビジョン」に沿って、国管理において浸水が想定される全734市町村で策定済み。

地整等名	対象水系	対象河川	都道府県名	市区町村名	事務所名
北海道開発局	石狩川水系	石狩川	北海道	石狩市	札幌開発建設部
北海道開発局	石狩川水系	石狩川	北海道	当別町	札幌開発建設部
北海道開発局	石狩川水系	石狩川、豊平川、月寒川、厚別川、篠津川、須部都川、当別川、幾春別川、夕張川、千歳川、幌向川	北海道	江別市	札幌開発建設部
北海道開発局	石狩川水系	石狩川、夕張川、千歳川、旧夕張川、幌向川	北海道	南幌町	札幌開発建設部
北海道開発局	石狩川水系	石狩川	北海道	新篠津村	札幌開発建設部
北海道開発局	石狩川水系	石狩川	北海道	月形町	札幌開発建設部
北海道開発局	石狩川水系	石狩川	北海道	美唄市	札幌開発建設部
北海道開発局	石狩川水系	石狩川	北海道	奈井江町	札幌開発建設部
北海道開発局	石狩川水系	石狩川	北海道	浦臼町	札幌開発建設部
北海道開発局	石狩川水系	石狩川	北海道	新十津川町	札幌開発建設部
北海道開発局	石狩川水系	石狩川	北海道	砂川市	札幌開発建設部
北海道開発局	石狩川水系	石狩川、雨竜川、恵岱別川、尾白利加川	北海道	雨竜町	札幌開発建設部
北海道開発局	石狩川水系	石狩川、雨竜川	北海道	妹背牛町	札幌開発建設部
北海道開発局	石狩川水系	石狩川、雨竜川	北海道	深川市	札幌開発建設部
北海道開発局	石狩川水系	石狩川	北海道	旭川市	旭川開発建設部
北海道開発局	石狩川水系	石狩川、オサラッペ川	北海道	鷹栖町	旭川開発建設部
北海道開発局	石狩川水系	石狩川	北海道	比布町	旭川開発建設部
北海道開発局	石狩川水系	石狩川	北海道	愛別町	旭川開発建設部
北海道開発局	石狩川水系	石狩川	北海道	当麻町	旭川開発建設部
北海道開発局	石狩川水系	石狩川	北海道	上川町	旭川開発建設部
北海道開発局	石狩川水系	豊平川	北海道	札幌市	札幌開発建設部
北海道開発局	石狩川水系	千歳川	北海道	北広島市	札幌開発建設部
北海道開発局	石狩川水系	千歳川	北海道	恵庭市	札幌開発建設部
北海道開発局	石狩川水系	千歳川	北海道	千歳市	札幌開発建設部
北海道開発局	石狩川水系	夕張川、旧夕張川、千歳川、嶮淵川	北海道	長沼町	札幌開発建設部
北海道開発局	石狩川水系	夕張川	北海道	栗山町	札幌開発建設部

地整等名	対象水系	対象河川	都道府県名	市区町村名	事務所名
北海道開発局	石狩川水系	夕張川	北海道	由仁町	札幌開発建設部
北海道開発局	石狩川水系	幾春別川	北海道	岩見沢市	札幌開発建設部
北海道開発局	石狩川水系	幾春別川	北海道	三笠市	札幌開発建設部
北海道開発局	石狩川水系	空知川	北海道	滝川市	札幌開発建設部
北海道開発局	石狩川水系	空知川	北海道	赤平市	札幌開発建設部
北海道開発局	石狩川水系	空知川	北海道	芦別市	札幌開発建設部
北海道開発局	石狩川水系	空知川	北海道	富良野市	札幌開発建設部
北海道開発局	石狩川水系	空知川	北海道	南富良野町	札幌開発建設部
北海道開発局	石狩川水系	雨竜川、恵岱別川	北海道	北竜町	札幌開発建設部
北海道開発局	石狩川水系	雨竜川	北海道	秩父別町	札幌開発建設部
北海道開発局	石狩川水系	雨竜川	北海道	沼田町	札幌開発建設部
北海道開発局	石狩川水系	雨竜川	北海道	幌加内町	札幌開発建設部
北海道開発局	石狩川水系	美瑛川、辺別川	北海道	美瑛町	旭川開発建設部
北海道開発局	石狩川水系	忠別川	北海道	東神楽町	旭川開発建設部
北海道開発局	石狩川水系	忠別川	北海道	東川町	旭川開発建設部
北海道開発局	天塩川水系	天塩川	北海道	天塩町	留萌開発建設部
北海道開発局	天塩川水系	天塩川	北海道	幌延町	留萌開発建設部
北海道開発局	天塩川水系	天塩川	北海道	豊富町	留萌開発建設部
北海道開発局	天塩川水系	天塩川	北海道	中川町	旭川開発建設部
北海道開発局	天塩川水系	天塩川	北海道	音威子府村	旭川開発建設部
北海道開発局	天塩川水系	天塩川	北海道	美深町	旭川開発建設部
北海道開発局	天塩川水系	天塩川、名寄川、風連別川、豊栄川	北海道	名寄市	旭川開発建設部
北海道開発局	天塩川水系	天塩川、剣淵川	北海道	士別市	旭川開発建設部
北海道開発局	天塩川水系	名寄川	北海道	下川町	旭川開発建設部
北海道開発局	尻別川水系	尻別川	北海道	蘭越町	小樽開発建設部
北海道開発局	後志利別川水系	後志利別川	北海道	せたな町	函館開発建設部
北海道開発局	後志利別川水系	後志利別川	北海道	今金町	函館開発建設部
北海道開発局	鵡川水系	鵡川	北海道	むかわ町	室蘭開発建設部
北海道開発局	鵡川水系	鵡川	北海道	厚真町	室蘭開発建設部
北海道開発局	沙流川水系	沙流川	北海道	日高町	室蘭開発建設部
北海道開発局	沙流川水系	沙流川	北海道	平取町	室蘭開発建設部
北海道開発局	十勝川水系	十勝川、利別川	北海道	豊頃町	帯広開発建設部
北海道開発局	十勝川水系	十勝川、浦幌十勝川、浦幌川、下頃辺川	北海道	浦幌町	帯広開発建設部
北海道開発局	十勝川水系	十勝川、猿別川、途別川、札内川	北海道	幕別町	帯広開発建設部
北海道開発局	十勝川水系	十勝川、十弗川、利別川	北海道	池田町	帯広開発建設部
北海道開発局	十勝川水系	十勝川、札内川	北海道	帯広市	帯広開発建設部
北海道開発局	十勝川水系	十勝川	北海道	芽室町	帯広開発建設部

地整等名	対象水系	対象河川	都道府県名	市区町村名	事務所名
北海道開発局	十勝川水系	十勝川	北海道	音更町	帯広開発建設部
北海道開発局	十勝川水系	十勝川	北海道	清水町	帯広開発建設部
北海道開発局	十勝川水系	十勝川	北海道	新得町	帯広開発建設部
北海道開発局	十勝川水系	音更川	北海道	士幌町	帯広開発建設部
北海道開発局	十勝川水系	札内川	北海道	中札内村	帯広開発建設部
北海道開発局	十勝川水系	利別川	北海道	本別町	帯広開発建設部
北海道開発局	釧路川水系	新釧路川	北海道	釧路市	釧路開発建設部
北海道開発局	釧路川水系	新釧路川	北海道	釧路町	釧路開発建設部
北海道開発局	釧路川水系	新釧路川	北海道	鶴居村	釧路開発建設部
北海道開発局	釧路川水系	釧路川	北海道	標茶町	釧路開発建設部
北海道開発局	釧路川水系	釧路川	北海道	弟子屈町	釧路開発建設部
北海道開発局	網走川水系	網走川	北海道	網走市	網走開発建設部
北海道開発局	網走川水系	網走川	北海道	大空町	網走開発建設部
北海道開発局	網走川水系	網走川、美幌川	北海道	美幌町	網走開発建設部
北海道開発局	網走川水系	網走川	北海道	津別町	網走開発建設部
北海道開発局	常呂川水系	常呂川、無加川	北海道	北見市	網走開発建設部
北海道開発局	常呂川水系	常呂川	北海道	訓子府町	網走開発建設部
北海道開発局	常呂川水系	常呂川	北海道	置戸町	網走開発建設部
北海道開発局	湧別川水系	湧別川	北海道	湧別町	網走開発建設部
北海道開発局	湧別川水系	湧別川	北海道	遠軽町	網走開発建設部
北海道開発局	渚滑川水系	渚滑川	北海道	紋別市	網走開発建設部
北海道開発局	留萌川水系	留萌川	北海道	留萌市	留萌開発建設部
東北地方整備局	阿武隈川水系	阿武隈川	宮城県	岩沼市	仙台河川国道事務所
東北地方整備局	阿武隈川水系	阿武隈川	宮城県	亘理町	仙台河川国道事務所
東北地方整備局	阿武隈川水系	阿武隈川	宮城県	山元町	仙台河川国道事務所
東北地方整備局	阿武隈川水系	阿武隈川	宮城県	柴田町	仙台河川国道事務所
東北地方整備局	阿武隈川水系	阿武隈川	宮城県	角田市	仙台河川国道事務所
東北地方整備局	阿武隈川水系	阿武隈川	宮城県	丸森町	仙台河川国道事務所
東北地方整備局	阿武隈川水系	阿武隈川	福島県	伊達市	福島河川国道事務所
東北地方整備局	阿武隈川水系	阿武隈川、荒川	福島県	福島市	福島河川国道事務所
東北地方整備局	阿武隈川水系	阿武隈川	福島県	二本松市	福島河川国道事務所
東北地方整備局	阿武隈川水系	阿武隈川	福島県	本宮市	福島河川国道事務所
東北地方整備局	阿武隈川水系	阿武隈川	福島県	郡山市	福島河川国道事務所
東北地方整備局	阿武隈川水系	阿武隈川	福島県	須賀川市	福島河川国道事務所
東北地方整備局	阿武隈川水系	阿武隈川	福島県	国見町	福島河川国道事務所
東北地方整備局	阿武隈川水系	阿武隈川	福島県	桑折町	福島河川国道事務所
東北地方整備局	阿武隈川水系	阿武隈川	福島県	玉川村	福島河川国道事務所
東北地方整備局	名取川水系	名取川、広瀬川	宮城県	仙台市	仙台河川国道事務所
東北地方整備局	名取川水系	名取川	宮城県	名取市	仙台河川国道事務所
東北地方整備局	鳴瀬川水系	鳴瀬川、吉田川	宮城県	松島町	北上川下流河川事務所
東北地方整備局	鳴瀬川水系	鳴瀬川、善川	宮城県	大衡村	北上川下流河川事務所

地整等名	対象水系	対象河川	都道府県名	市区町村名	事務所名
東北地方整備局	鳴瀬川水系	吉田川、竹林川	宮城県	大和町	北上川下流河川事務所
東北地方整備局	鳴瀬川水系	吉田川	宮城県	大郷町	北上川下流河川事務所
東北地方整備局	鳴瀬川水系	竹林川	宮城県	富谷町	北上川下流河川事務所
東北地方整備局	北上川水系 鳴瀬川水系	旧北上川、鳴瀬川、吉田川	宮城県	東松島市	北上川下流河川事務所
東北地方整備局	北上川水系 鳴瀬川水系	江合川、鳴瀬川、吉田川	宮城県	大崎市	北上川下流河川事務所
東北地方整備局	北上川水系 鳴瀬川水系	江合川、鳴瀬川	宮城県	美里町	北上川下流河川事務所
東北地方整備局	北上川水系	北上川、旧北上川、江合川	宮城県	石巻市	北上川下流河川事務所
東北地方整備局	北上川水系	北上川	宮城県	登米市	北上川下流河川事務所
東北地方整備局	北上川水系	旧北上川、江合川	宮城県	涌谷町	北上川下流河川事務所
東北地方整備局	北上川水系	雫石川	岩手県	滝沢市	岩手河川国道
東北地方整備局	北上川水系	北上川、砂鉄川、磐井川	岩手県	一関市	岩手河川国道事務所
東北地方整備局	北上川水系	北上川	岩手県	平泉町	岩手河川国道事務所
東北地方整備局	北上川水系	北上川、胆沢川、人首川	岩手県	奥州市	岩手河川国道事務所
東北地方整備局	北上川水系	北上川、胆沢川、人首川	岩手県	金ケ崎町	岩手河川国道事務所
東北地方整備局	北上川水系	北上川、豊沢川、猿ヶ石川、和賀川	岩手県	北上市	岩手河川国道事務所
東北地方整備局	北上川水系	北上川、豊沢川、猿ヶ石川	岩手県	花巻市	岩手河川国道事務所
東北地方整備局	北上川水系	北上川	岩手県	紫波町	岩手河川国道事務所
東北地方整備局	北上川水系	北上川、雫石川	岩手県	矢巾町	岩手河川国道事務所
東北地方整備局	北上川水系	北上川、中津川、雫石川	岩手県	盛岡市	岩手河川国道事務所
東北地方整備局	馬淵川水系	馬淵川	青森県	八戸市	青森河川国道事務所
東北地方整備局	高瀬川水系	高瀬川	青森県	三沢市	高瀬川河川事務所
東北地方整備局	高瀬川水系	高瀬川	青森県	六ケ所村	高瀬川河川事務所
東北地方整備局	高瀬川水系	高瀬川	青森県	東北町	高瀬川河川事務所
東北地方整備局	岩木川水系	岩木川	青森県	五所川原市	青森河川国道事務所
東北地方整備局	岩木川水系	岩木川	青森県	つがる市	青森河川国道事務所
東北地方整備局	岩木川水系	岩木川	青森県	中泊町	青森河川国道事務所
東北地方整備局	岩木川水系	岩木川	青森県	鶴田町	青森河川国道事務所
東北地方整備局	岩木川水系	岩木川	青森県	弘前市	青森河川国道事務所
東北地方整備局	岩木川水系	岩木川	青森県	板柳町	青森河川国道事務所
東北地方整備局	岩木川水系	岩木川、平川、浅瀬石川	青森県	藤崎町	青森河川国道事務所
東北地方整備局	岩木川水系	岩木川、平川、浅瀬石川	青森県	平川市	青森河川国道事務所

地整等名	対象水系	対象河川	都道府県名	市区町村名	事務所名
東北地方整備局	岩木川水系	平川、浅瀬石川	青森県	田舎館村	青森河川国道事務所
東北地方整備局	米代川水系	米代川	秋田県	能代市	能代河川国道事務所
東北地方整備局	米代川水系	米代川	秋田県	北秋田市	能代河川国道事務所
東北地方整備局	米代川水系	米代川	秋田県	大館市	能代河川国道事務所
東北地方整備局	雄物川水系	雄物川	秋田県	秋田市	秋田河川国道事務所
東北地方整備局	雄物川水系	雄物川、玉川、丸子川、横手川	秋田県	大仙市	湯沢河川国道事務所
東北地方整備局	雄物川水系	雄物川	秋田県	美郷町	湯沢河川国道事務所
東北地方整備局	雄物川水系	雄物川、皆瀬川、成瀬川	秋田県	横手市	湯沢河川国道事務所
東北地方整備局	雄物川水系	雄物川	秋田県	羽後町	湯沢河川国道事務所
東北地方整備局	雄物川水系	雄物川、皆瀬川	秋田県	湯沢市	湯沢河川国道事務所
東北地方整備局	子吉川水系	子吉川	秋田県	由利本荘市	秋田河川国道事務所
東北地方整備局	最上川水系	最上川	山形県	米沢市	山形河川国道事務所
東北地方整備局	最上川水系	最上川	山形県	高畠町	山形河川国道事務所
東北地方整備局	最上川水系	最上川	山形県	川西町	山形河川国道事務所
東北地方整備局	最上川水系	最上川	山形県	南陽市	山形河川国道事務所
東北地方整備局	最上川水系	最上川	山形県	長井市	山形河川国道事務所
東北地方整備局	最上川水系	最上川	山形県	白鷹町	山形河川国道事務所
東北地方整備局	最上川水系	最上川	山形県	大江町	山形河川国道事務所
東北地方整備局	最上川水系	最上川、須川	山形県	中山町	山形河川国道事務所
東北地方整備局	最上川水系	最上川、須川	山形県	天童市	山形河川国道事務所
東北地方整備局	最上川水系	最上川	山形県	寒河江市	山形河川国道事務所
東北地方整備局	最上川水系	最上川	山形県	河北町	山形河川国道事務所
東北地方整備局	最上川水系	最上川	山形県	東根市	山形河川国道事務所
東北地方整備局	最上川水系	最上川	山形県	村山市	山形河川国道事務所
東北地方整備局	最上川水系	須川	山形県	山形市	山形河川国道事務所
東北地方整備局	最上川水系	須川	山形県	山辺町	山形河川国道事務所
東北地方整備局	最上川水系	最上川	山形県	大石田町	新庄河川事務所
東北地方整備局	最上川水系	最上川	山形県	尾花沢市	新庄河川事務所
東北地方整備局	最上川水系	最上川	山形県	舟形町	新庄河川事務所
東北地方整備局	最上川水系	最上川	山形県	大蔵村	新庄河川事務所
東北地方整備局	最上川水系	最上川	山形県	新庄市	新庄河川事務所
東北地方整備局	最上川水系	最上川	山形県	戸沢村	新庄河川事務所
東北地方整備局	最上川水系	鮭川、真室川	山形県	鮭川村	新庄河川事務所
東北地方整備局	最上川水系	鮭川、真室川	山形県	真室川町	新庄河川事務所
東北地方整備局	最上川水系	金山川	山形県	金山町	新庄河川事務所
東北地方整備局	最上川水系	最上川	山形県	庄内町	酒田河川国道事務所
東北地方整備局	最上川水系 赤川水系	最上川、京田川、相沢川、赤川	山形県	酒田市	酒田河川国道事務所
東北地方整備局	赤川水系	赤川	山形県	三川町	酒田河川国道事務所

地整等名	対象水系	対象河川	都道府県名	市区町村名	事務所名
東北地方整備局	赤川水系	赤川	山形県	鶴岡市	酒田河川国道事務所
関東地方整備局	久慈川水系	久慈川	茨城県	東海村	常陸河川国道事務所
関東地方整備局	久慈川水系	久慈川	茨城県	日立市	常陸河川国道事務所
関東地方整備局	久慈川水系	久慈川、里川、山田川	茨城県	常陸太田市	常陸河川国道事務所
関東地方整備局	那珂川水系 久慈川水系	那珂川、久慈川	茨城県	那珂市	常陸河川国道事務所
関東地方整備局	那珂川水系 久慈川水系	那珂川、久慈川	茨城県	常陸大宮市	常陸河川国道事務所
関東地方整備局	那珂川水系	那珂川	茨城県	ひたちなか市	常陸河川国道事務所
関東地方整備局	那珂川水系	那珂川	茨城県	城里町	常陸河川国道事務所
関東地方整備局	那珂川水系	那珂川	栃木県	大田原市	常陸河川国道事務所
関東地方整備局	那珂川水系	那珂川	栃木県	那珂川町	常陸河川国道事務所
関東地方整備局	那珂川水系	那珂川	栃木県	那須烏山市	常陸河川国道事務所
関東地方整備局	那珂川水系	那珂川	栃木県	茂木町	常陸河川国道事務所
関東地方整備局	那珂川水系	那珂川、涸沼川、桜川、藤井川	茨城県	水戸市	常陸河川国道事務所
関東地方整備局	那珂川水系	涸沼川	茨城県	大洗町	常陸河川国道事務所
関東地方整備局	那珂川水系	涸沼川	茨城県	茨城町	常陸河川国道事務所
関東地方整備局	利根川水系	利根川	茨城県	利根町	利根川下流河川事務所
関東地方整備局	利根川水系	利根川	茨城県	河内町	利根川下流河川事務所
関東地方整備局	利根川水系	利根川	茨城県	境町	利根川上流河川事務所
関東地方整備局	利根川水系	利根川	茨城県	坂東市	利根川上流河川事務所
関東地方整備局	利根川水系	利根川	群馬県	板倉町	利根川上流河川事務所 渡良瀬川河川事務所
関東地方整備局	利根川水系	利根川	群馬県	明和町	利根川上流河川事務所
関東地方整備局	利根川水系	利根川	群馬県	大泉町	利根川上流河川事務所
関東地方整備局	利根川水系	利根川	群馬県	千代田町	利根川上流河川事務所
関東地方整備局	利根川水系	利根川	埼玉県	羽生市	利根川上流河川事務所
関東地方整備局	利根川水系	利根川	埼玉県	久喜市	利根川上流河川事務所
関東地方整備局	利根川水系	利根川	埼玉県	宮代町	利根川上流河川事務所
関東地方整備局	利根川水系	利根川	埼玉県	行田市	利根川上流河川事務所
関東地方整備局	利根川水系	利根川	埼玉県	白岡市	利根川上流河川事務所
関東地方整備局	利根川水系	利根川	埼玉県	蓮田市	利根川上流河川事務所
関東地方整備局	利根川水系	利根川、烏川、神流川	埼玉県	本庄市	利根川上流河川事務所 高崎河川国道事務所
関東地方整備局	利根川水系	利根川	千葉県	印西市	利根川下流河川事務所
関東地方整備局	利根川水系	利根川	千葉県	栄町	利根川下流河川事務所
関東地方整備局	利根川水系	利根川	千葉県	我孫子市	利根川上流河川事務所 利根川下流河川事務所
関東地方整備局	利根川水系	利根川	千葉県	成田市	利根川下流河川事務所
関東地方整備局	利根川水系	利根川	千葉県	東庄町	利根川下流河川事務所

地整等名	対象水系	対象河川	都道府県名	市区町村名	事務所名
関東地方整備局	利根川水系	利根川	千葉県	柏市	利根川上流河川事務所
関東地方整備局	利根川水系	利根川	千葉県	銚子市	利根川下流河川事務所
関東地方整備局	利根川水系	利根川	千葉県	神崎町	利根川下流河川事務所
関東地方整備局	利根川水系	利根川	千葉県	白井市	利根川下流河川事務所
関東地方整備局	利根川水系	利根川	千葉県	佐倉市	利根川下流河川事務所
関東地方整備局	利根川水系	利根川	千葉県	四街道市	利根川下流河川事務所
関東地方整備局	利根川水系	利根川	千葉県	酒々井町	利根川下流河川事務所
関東地方整備局	利根川水系	利根川	千葉県	八千代市	利根川下流河川事務所
関東地方整備局	利根川水系	利根川、広瀬川、烏川、神流川	群馬県	伊勢崎市	利根川上流河川事務所 高崎河川国道事務所
関東地方整備局	利根川水系	利根川、小貝川	茨城県	取手市	利根川上流河川事務所 利根川下流河川事務所 下館河川事務所
関東地方整備局	利根川水系	利根川、江戸川	茨城県	五霞町	利根川上流河川事務 江戸川河川事務所
関東地方整備局	利根川水系	利根川、渡良瀬川	茨城県	古河市	利根川上流河川事務所
関東地方整備局	利根川水系	利根川、渡良瀬川	埼玉県	加須市	利根川上流河川事務所
関東地方整備局	利根川水系	利根川、烏川	群馬県	玉村町	利根川上流河川事務所 高崎河川国道事務所
関東地方整備局	利根川水系	利根川、北利根川、霞ヶ浦	茨城県	稲敷市	利根川下流河川事務所 霞ヶ浦河川事務所
関東地方整備局	利根川水系	利根川、常陸川、外浪逆浦、鰐川	茨城県	神栖市	利根川下流河川事務所 霞ヶ浦河川事務所
関東地方整備局	利根川水系	利根川、鬼怒川、小貝川	茨城県	守谷市	利根川上流河川事務所 下館河川事務所
関東地方整備局	利根川水系	利根川、早川、小山川、渡良瀬川	群馬県	太田市	利根川上流河川事務所 渡良瀬川河川事務所
関東地方整備局	利根川水系	利根川、江戸川、利根運河	千葉県	野田市	利根川上流河川事務所 江戸川河川事務所
関東地方整備局	利根川水系	利根川、常陸川、外浪逆浦	千葉県	香取市	利根川下流河川事務所 霞ヶ浦河川事務所
関東地方整備局	利根川水系	霞ヶ浦	茨城県	かすみがうら市	霞ヶ浦河川事務所
関東地方整備局	利根川水系	霞ヶ浦	茨城県	阿見町	霞ヶ浦河川事務所
関東地方整備局	利根川水系	霞ヶ浦	茨城県	土浦市	霞ヶ浦河川事務所
関東地方整備局	利根川水系	霞ヶ浦	茨城県	美浦村	霞ヶ浦河川事務所
関東地方整備局	利根川水系	霞ヶ浦	茨城県	石岡市	霞ヶ浦河川事務所
関東地方整備局	利根川水系	霞ヶ浦	茨城県	小美玉市	霞ヶ浦河川事務所
関東地方整備局	利根川水系	霞ヶ浦、北浦	茨城県	行方市	霞ヶ浦河川事務所
関東地方整備局	利根川水系	北浦	茨城県	鉾田市	霞ヶ浦河川事務所
関東地方整備局	利根川水系	鰐川、北浦	茨城県	鹿嶋市	霞ヶ浦河川事務所
関東地方整備局	利根川水系	北利根川、霞ヶ浦、外浪逆浦、鰐川、北浦	茨城県	潮来市	霞ヶ浦河川事務所

地整等名	対象水系	対象河川	都道府県名	市区町村名	事務所名
関東地方整備局	利根川水系	小貝川	茨城県	龍ケ崎市	下館河川事務所
関東地方整備局	利根川水系	小貝川	茨城県	つくば市	下館河川事務所
関東地方整備局	利根川水系	鬼怒川	茨城県	八千代町	下館河川事務所
関東地方整備局	利根川水系	鬼怒川	茨城県	結城市	下館河川事務所
関東地方整備局	利根川水系	鬼怒川	栃木県	宇都宮市	下館河川事務所
関東地方整備局	利根川水系	鬼怒川	栃木県	高根沢町	下館河川事務所
関東地方整備局	利根川水系	鬼怒川	栃木県	芳賀町	下館河川事務所
関東地方整備局	利根川水系	鬼怒川	栃木県	上三川町	下館河川事務所
関東地方整備局	利根川水系	鬼怒川	栃木県	塩谷町	下館河川事務所
関東地方整備局	利根川水系	鬼怒川	栃木県	さくら市	下館河川事務所
関東地方整備局	利根川水系	鬼怒川	栃木県	下野市	下館河川事務所
関東地方整備局	利根川水系	鬼怒川、小貝川	茨城県	つくばみらい市	下館河川事務所
関東地方整備局	利根川水系	鬼怒川、小貝川	茨城県	下妻市	下館河川事務所
関東地方整備局	利根川水系	鬼怒川、小貝川	茨城県	筑西市	下館河川事務所
関東地方整備局	利根川水系	鬼怒川、小貝川	茨城県	常総市	下館河川事務所
関東地方整備局	利根川水系	鬼怒川、小貝川	栃木県	真岡市	下館河川事務所
関東地方整備局	利根川水系	江戸川	埼玉県	幸手市	江戸川河川事務所
関東地方整備局	利根川水系	江戸川	埼玉県	杉戸町	江戸川河川事務所
関東地方整備局	利根川水系	江戸川	埼玉県	春日部市	江戸川河川事務所
関東地方整備局	利根川水系	江戸川	埼玉県	松伏町	江戸川河川事務所
関東地方整備局	利根川水系	江戸川	千葉県	市川市	江戸川河川事務所
関東地方整備局	利根川水系	江戸川	千葉県	船橋市	江戸川河川事務所
関東地方整備局	利根川水系	江戸川	千葉県	浦安市	江戸川河川事務所
関東地方整備局	利根川水系	江戸川、中川、綾瀬川	埼玉県	三郷市	江戸川河川事務所
関東地方整備局	利根川水系	江戸川、中川、綾瀬川	埼玉県	吉川市	江戸川河川事務所
関東地方整備局	利根川水系	江戸川、坂川、利根運河	千葉県	松戸市	江戸川河川事務所
関東地方整備局	利根川水系	江戸川、坂川、利根運河	千葉県	流山市	江戸川河川事務所
関東地方整備局	利根川水系	渡良瀬川	栃木県	足利市	渡良瀬川河川事務所
関東地方整備局	利根川水系	渡良瀬川	群馬県	館林市	渡良瀬川河川事務所
関東地方整備局	利根川水系	渡良瀬川、思川	栃木県	野木町	利根川上流河川事務所
関東地方整備局	利根川水系	渡良瀬川、桐生川	群馬県	桐生市	渡良瀬川河川事務所
関東地方整備局	利根川水系	渡良瀬川、秋山川、旗川	栃木県	佐野市	渡良瀬川河川事務所
関東地方整備局	利根川水系	烏川、神流川	埼玉県	上里町	高崎河川国道事務所
関東地方整備局	利根川水系	烏川、神流川、鏑川	群馬県	藤岡市	高崎河川国道事務所
関東地方整備局	利根川水系	烏川、神流川、鏑川、碓氷川	群馬県	高崎市	高崎河川国道事務所

地整等名	対象水系	対象河川	都道府県名	市区町村名	事務所名
関東地方整備局	利根川水系	矢場川	群馬県	邑楽町	渡良瀬川河川事務所
関東地方整備局	利根川水系	神流川	埼玉県	神川町	高崎河川国道事務所
関東地方整備局	利根川水系	巴波川	栃木県	栃木市	利根川上流河川事務所 渡良瀬川河川事務所
関東地方整備局	利根川水系	巴波川、思川、鬼怒川	栃木県	小山市	利根川上流河川事務所 下館河川事務所
関東地方整備局	利根川水系	江戸川、中川、綾瀬川	埼玉県	草加市	江戸川河川事務所
関東地方整備局	利根川水系	江戸川、中川、綾瀬川	埼玉県	越谷市	江戸川河川事務所
関東地方整備局	利根川水系	江戸川、中川、綾瀬川	埼玉県	八潮市	江戸川河川事務所
関東地方整備局	利根川水系 荒川水系	利根川、小山川、荒川、	埼玉県	熊谷市	利根川上流河川事務所 荒川上流河川事務所
関東地方整備局	利根川水系 荒川水系	利根川、小山川、荒川、烏川、神流川	埼玉県	深谷市	利根川上流河川事務所 荒川上流河川事務所 高崎河川国道事務所
関東地方整備局	利根川水系 荒川水系	江戸川、荒川	東京都	江戸川区	江戸川河川事務所 荒川下流河川事務所
関東地方整備局	利根川水系 荒川水系	江戸川、中川、荒川、綾瀬川	東京都	葛飾区	江戸川河川事務所 荒川下流河川事務所
関東地方整備局	利根川水系 荒川水系	中川、綾瀬川、荒川	東京都	足立区	江戸川河川事務所 荒川下流河川事務所
関東地方整備局	荒川水系	荒川	埼玉県	さいたま市	荒川上流河川事務所
関東地方整備局	荒川水系	荒川	埼玉県	ふじみ野市	荒川上流河川事務所
関東地方整備局	荒川水系	荒川	埼玉県	伊奈町	荒川上流河川事務所
関東地方整備局	荒川水系	荒川	埼玉県	戸田市	荒川上流河川事務所 荒川下流河川事務所
関東地方整備局	荒川水系	荒川	埼玉県	鴻巣市	荒川上流河川事務所
関東地方整備局	荒川水系	荒川	埼玉県	志木市	荒川上流河川事務所
関東地方整備局	荒川水系	荒川	埼玉県	新座市	荒川上流河川事務所
関東地方整備局	荒川水系	荒川	埼玉県	川口市	荒川下流河川事務所
関東地方整備局	荒川水系	荒川	埼玉県	朝霞市	荒川上流河川事務所
関東地方整備局	荒川水系	荒川	埼玉県	富士見市	荒川上流河川事務所
関東地方整備局	荒川水系	荒川	埼玉県	北本市	荒川上流河川事務所
関東地方整備局	荒川水系	荒川	埼玉県	和光市	荒川上流河川事務所
関東地方整備局	荒川水系	荒川	埼玉県	上尾市	荒川上流河川事務所
関東地方整備局	荒川水系	荒川	埼玉県	吉見町	荒川上流河川事務所
関東地方整備局	荒川水系	荒川	埼玉県	寄居町	荒川上流河川事務所
関東地方整備局	荒川水系	荒川	埼玉県	蕨市	荒川上流河川事務所
関東地方整備局	荒川水系	荒川	東京都	港区	荒川下流河川事務所
関東地方整備局	荒川水系	荒川	東京都	荒川区	荒川下流河川事務所
関東地方整備局	荒川水系	荒川	東京都	千代田区	荒川下流河川事務所

地整等名	対象水系	対象河川	都道府県名	市区町村名	事務所名
関東地方整備局	荒川水系	荒川	東京都	板橋区	荒川上流河川事務所 荒川下流河川事務所
関東地方整備局	荒川水系	荒川	東京都	江東区	荒川下流河川事務所
関東地方整備局	荒川水系	荒川	東京都	中央区	荒川下流河川事務所
関東地方整備局	荒川水系	荒川	東京都	北区	荒川下流河川事務所
関東地方整備局	荒川水系	荒川	東京都	墨田区	荒川下流河川事務所
関東地方整備局	荒川水系	荒川	東京都	台東区	荒川下流河川事務所
関東地方整備局	荒川水系	荒川	埼玉県	毛呂山町	荒川上流河川事務所
関東地方整備局	荒川水系	荒川	埼玉県	桶川市	荒川上流河川事務所
関東地方整備局	荒川水系	荒川	埼玉県	三芳町	荒川上流河川事務所
関東地方整備局	荒川水系	荒川、入間川、越辺川、小畔川	埼玉県	川越市	荒川上流河川事務所
関東地方整備局	荒川水系	荒川、入間川、越辺川、都幾川	埼玉県	川島町	荒川上流河川事務所
関東地方整備局	荒川水系	越辺川	埼玉県	鳩山町	荒川上流河川事務所
関東地方整備局	荒川水系	越辺川、高麗川	埼玉県	坂戸市	荒川上流河川事務所
関東地方整備局	荒川水系	都幾川	埼玉県	東松山市	荒川上流河川事務所
関東地方整備局	多摩川水系	多摩川	東京都	稲城市	京浜河川事務所
関東地方整備局	多摩川水系	多摩川	東京都	狛江市	京浜河川事務所
関東地方整備局	多摩川水系	多摩川	東京都	昭島市	京浜河川事務所
関東地方整備局	多摩川水系	多摩川	東京都	世田谷区	京浜河川事務所
関東地方整備局	多摩川水系	多摩川	東京都	調布市	京浜河川事務所
関東地方整備局	多摩川水系	多摩川	東京都	府中市	京浜河川事務所
関東地方整備局	多摩川水系	多摩川	東京都	福生市	京浜河川事務所
関東地方整備局	多摩川水系	多摩川	東京都	青梅市	京浜河川事務所
関東地方整備局	多摩川水系	多摩川	東京都	大田区	京浜河川事務所
関東地方整備局	多摩川水系	多摩川	東京都	国立市	京浜河川事務所
関東地方整備局	多摩川水系	多摩川	東京都	立川市	京浜河川事務所
関東地方整備局	多摩川水系	多摩川	東京都	羽村市	京浜河川事務所
関東地方整備局	多摩川水系	多摩川	東京都	あきる野市	京浜河川事務所
関東地方整備局	多摩川水系	多摩川、浅川	東京都	日野市	京浜河川事務所
関東地方整備局	多摩川水系	多摩川、浅川	東京都	八王子市	京浜河川事務所
関東地方整備局	多摩川水系	多摩川、大栗川	東京都	多摩市	京浜河川事務所
関東地方整備局	多摩川水系 鶴見川水系	多摩川、鶴見川、矢上川	神奈川県	川崎市	京浜河川事務所
関東地方整備局	鶴見川水系	鶴見川、矢上川、早淵川、鳥山川	神奈川県	横浜市	京浜河川事務所
関東地方整備局	相模川水系	相模川	神奈川県	平塚市	京浜河川事務所
関東地方整備局	相模川水系	相模川	神奈川県	寒川町	京浜河川事務所
関東地方整備局	相模川水系	相模川	神奈川県	茅ヶ崎市	京浜河川事務所
関東地方整備局	富士川水系	富士川	山梨県	昭和町	甲府河川国道事務所
関東地方整備局	富士川水系	富士川	山梨県	富士川町	甲府河川国道事務所

地整等名	対象水系	対象河川	都道府県名	市区町村名	事務所名
関東地方整備局	富士川水系	富士川	山梨県	韮崎市	甲府河川国道事務所
関東地方整備局	富士川水系	富士川	山梨県	南アルプス市	甲府河川国道事務所
関東地方整備局	富士川水系	富士川	山梨県	南部町	甲府河川国道事務所
関東地方整備局	富士川水系	富士川	静岡県	富士市	甲府河川国道事務所
関東地方整備局	富士川水系	富士川	静岡県	富士宮市	甲府河川国道事務所
関東地方整備局	富士川水系	富士川、笛吹川	山梨県	市川三郷町	甲府河川国道事務所
関東地方整備局	富士川水系	富士川、笛吹川	山梨県	中央市	甲府河川国道事務所
関東地方整備局	富士川水系	富士川、早川	山梨県	身延町	甲府河川国道事務所
関東地方整備局	富士川水系	富士川、塩川	山梨県	甲斐市	甲府河川国道事務所
関東地方整備局	富士川水系	笛吹川	山梨県	甲府市	甲府河川国道事務所
関東地方整備局	富士川水系	笛吹川	山梨県	山梨市	甲府河川国道事務所
関東地方整備局	富士川水系	笛吹川、日川	山梨県	笛吹市	甲府河川国道事務所
北陸地方整備局	荒川	荒川	新潟県	村上市	羽越河川国道事務所
北陸地方整備局	荒川	荒川	新潟県	関川村	羽越河川国道事務所
北陸地方整備局	荒川	荒川	新潟県	胎内市	羽越河川国道事務所
北陸地方整備局	阿賀野川	阿賀野川	新潟県	五泉市	阿賀野川河川事務所
北陸地方整備局	阿賀野川	阿賀野川	新潟県	阿賀野市	阿賀野川河川事務所
北陸地方整備局	阿賀野川	阿賀川	福島県	会津若松市	阿賀川河川事務所
北陸地方整備局	阿賀野川	阿賀川	福島県	会津坂下町	阿賀川河川事務所
北陸地方整備局	阿賀野川	阿賀川	福島県	会津美里町	阿賀川河川事務所
北陸地方整備局	阿賀野川	阿賀川	福島県	喜多方市	阿賀川河川事務所
北陸地方整備局	阿賀野川	阿賀川	福島県	湯川村	阿賀川河川事務所
北陸地方整備局	阿賀野川信濃川	阿賀野川、信濃川	新潟県	新潟市	阿賀野川河川事務所 信濃川下流河川事務所 信濃川河川事務所
北陸地方整備局	信濃川	信濃川	新潟県	田上町	信濃川下流河川事務所
北陸地方整備局	信濃川	信濃川	新潟県	加茂市	信濃川下流河川事務所
北陸地方整備局	信濃川	信濃川	新潟県	三条市	信濃川下流河川事務所 信濃川河川事務所
北陸地方整備局	信濃川	信濃川	新潟県	燕市	信濃川下流河川事務所 信濃川河川事務所
北陸地方整備局	信濃川	信濃川	新潟県	長岡市	信濃川河川事務所
北陸地方整備局	信濃川	信濃川	新潟県	小千谷市	信濃川河川事務所
北陸地方整備局	信濃川	信濃川	新潟県	十日町市	信濃川河川事務所
北陸地方整備局	信濃川	信濃川	新潟県	魚沼市	信濃川河川事務所
北陸地方整備局	信濃川	信濃川	新潟県	南魚沼市	信濃川河川事務所
北陸地方整備局	信濃川	信濃川	新潟県	見附市	信濃川河川事務所
北陸地方整備局	信濃川	信濃川	新潟県	弥彦村	信濃川河川事務所
北陸地方整備局	信濃川	千曲川	長野県	長野市	千曲川河川事務所
北陸地方整備局	信濃川	千曲川	長野県	千曲市	千曲川河川事務所
北陸地方整備局	信濃川	千曲川	長野県	上田市	千曲川河川事務所
北陸地方整備局	信濃川	千曲川	長野県	須坂市	千曲川河川事務所

地整等名	対象水系	対象河川	都道府県名	市区町村名	事務所名
北陸地方整備局	信濃川	千曲川	長野県	中野市	千曲川河川事務所
北陸地方整備局	信濃川	千曲川	長野県	飯山市	千曲川河川事務所
北陸地方整備局	信濃川	千曲川	長野県	木島平村	千曲川河川事務所
北陸地方整備局	信濃川	千曲川	長野県	小布施町	千曲川河川事務所
北陸地方整備局	信濃川	千曲川	長野県	坂城町	千曲川河川事務所
北陸地方整備局	信濃川	犀川	長野県	安曇野市	千曲川河川事務所
北陸地方整備局	信濃川	犀川	長野県	生坂村	千曲川河川事務所
北陸地方整備局	信濃川	犀川	長野県	松本市	千曲川河川事務所
北陸地方整備局	関川	関川	新潟県	上越市	高田河川国道事務所
北陸地方整備局	姫川	姫川	新潟県	糸魚川市	高田河川国道事務所
北陸地方整備局	黒部川	黒部川	富山県	黒部市	黒部河川事務所
北陸地方整備局	黒部川	黒部川	富山県	朝日町	黒部河川事務所
北陸地方整備局	黒部川	黒部川	富山県	入善町	黒部河川事務所
北陸地方整備局	常願寺川	常願寺川	富山県	立山町	富山河川国道事務所
北陸地方整備局	常願寺川	常願寺川	富山県	舟橋村	富山河川国道事務所
北陸地方整備局	常願寺川	常願寺川	富山県	滑川市	富山河川国道事務所
北陸地方整備局	常願寺川	常願寺川	富山県	上市町	富山河川国道事務所
北陸地方整備局	常願寺川 神通川 庄川	常願寺川、神通川	富山県	富山市	富山河川国道事務所
北陸地方整備局	神通川庄川	庄川	富山県	射水市	富山河川国道事務所
北陸地方整備局	庄川	庄川	富山県	砺波市	富山河川国道事務所
北陸地方整備局	小矢部川庄川	小矢部川、庄川	富山県	高岡市	富山河川国道事務所
北陸地方整備局	小矢部川	小矢部川	富山県	小矢部市	富山河川国道事務所
北陸地方整備局	小矢部川	小矢部川	富山県	南砺市	富山河川国道事務所
北陸地方整備局	手取川	手取川	石川県	能美市	金沢河川国道事務所
北陸地方整備局	手取川	手取川	石川県	白山市	金沢河川国道事務所
北陸地方整備局	手取川	手取川	石川県	川北町	金沢河川国道事務所
北陸地方整備局	手取川	手取川	石川県	野々市市	金沢河川国道事務所
北陸地方整備局	梯川	梯川	石川県	小松市	金沢河川国道事務所
中部地方整備局	狩野川水系	狩野川	静岡県	伊豆市	沼津河川国道事務所
中部地方整備局	狩野川水系	狩野川、来光、柿沢川	静岡県	伊豆の国市	沼津河川国道事務所
中部地方整備局	狩野川水系	狩野川、大場川	静岡県	三島市	沼津河川国道事務所
中部地方整備局	狩野川水系	狩野川、黄瀬川	静岡県	沼津市	沼津河川国道事務所
中部地方整備局	狩野川水系	狩野川、黄瀬川	静岡県	清水町	沼津河川国道事務所
中部地方整備局	狩野川水系	狩野川、大場川、来光、柿沢川	静岡県	函南町	沼津河川国道事務所
中部地方整備局	狩野川水系	黄瀬川	静岡県	長泉町	沼津河川国道事務所
中部地方整備局	安倍川水系	安倍川、藁科川	静岡県	静岡市	静岡河川事務所
中部地方整備局	大井川水系	大井川	静岡県	島田市	静岡河川事務所
中部地方整備局	大井川水系	大井川	静岡県	吉田町	静岡河川事務所

地整等名	対象水系	対象河川	都道府県名	市区町村名	事務所名
中部地方整備局	大井川水系	大井川	静岡県	焼津市	静岡河川事務所
中部地方整備局	大井川水系	大井川	静岡県	牧之原市	静岡河川事務所
中部地方整備局	菊川水系	菊川、牛淵川	静岡県	菊川市	浜松河川国道事務所
中部地方整備局	菊川水系	菊川、牛淵川、下小笠川	静岡県	掛川市	浜松河川国道事務所
中部地方整備局	天竜川水系	天竜川	長野県	伊那市	天竜川上流河川事務所
中部地方整備局	天竜川水系	天竜川	長野県	駒ヶ根市	天竜川上流河川事務所
中部地方整備局	天竜川水系	天竜川	長野県	飯田市	天竜川上流河川事務所
中部地方整備局	天竜川水系	天竜川	長野県	辰野町	天竜川上流河川事務所
中部地方整備局	天竜川水系	天竜川	長野県	箕輪町	天竜川上流河川事務所
中部地方整備局	天竜川水系	天竜川	長野県	飯島町	天竜川上流河川事務所
中部地方整備局	天竜川水系	天竜川	長野県	松川町	天竜川上流河川事務所
中部地方整備局	天竜川水系	天竜川	長野県	高森町	天竜川上流河川事務所
中部地方整備局	天竜川水系	天竜川	長野県	南箕輪村	天竜川上流河川事務所
中部地方整備局	天竜川水系	天竜川	長野県	宮田村	天竜川上流河川事務所
中部地方整備局	天竜川水系	天竜川	長野県	中川村	天竜川上流河川事務所
中部地方整備局	天竜川水系	天竜川	長野県	豊丘村	天竜川上流河川事務所
中部地方整備局	天竜川水系	天竜川	静岡県	磐田市	浜松河川国道事務所
中部地方整備局	天竜川水系	天竜川	静岡県	浜松市	浜松河川国道事務所
中部地方整備局	豊川水系	豊川	愛知県	豊橋市	豊橋河川事務所
中部地方整備局	豊川水系	豊川	愛知県	新城市	豊橋河川事務所
中部地方整備局	豊川水系	豊川、豊川放水路	愛知県	豊川市	豊橋河川事務所
中部地方整備局	矢作川水系	矢作川	愛知県	岡崎市	豊橋河川事務所
中部地方整備局	矢作川水系	矢作川	愛知県	碧南市	豊橋河川事務所
中部地方整備局	矢作川水系	矢作川	愛知県	豊田市	豊橋河川事務所
中部地方整備局	矢作川水系	矢作川	愛知県	安城市	豊橋河川事務所
中部地方整備局	矢作川水系	矢作川	愛知県	幸田町	豊橋河川事務所
中部地方整備局	矢作川水系	矢作川	愛知県	高浜市	豊橋河川事務所
中部地方整備局	矢作川水系	矢作川	愛知県	西尾市	豊橋河川事務所
中部地方整備局	庄内川水系	庄内川	愛知県	名古屋市	庄内川河川事務所
中部地方整備局	庄内川水系	庄内川	愛知県	清須市	庄内川河川事務所
中部地方整備局	庄内川水系	庄内川	愛知県	春日井市	庄内川河川事務所
中部地方整備局	庄内川水系	庄内川	愛知県	あま市	庄内川河川事務所
中部地方整備局	庄内川水系	庄内川	愛知県	大治町	庄内川河川事務所
中部地方整備局	庄内川水系	庄内川	愛知県	小牧市	庄内川河川事務所
中部地方整備局	庄内川水系	庄内川	愛知県	北名古屋市	庄内川河川事務所
中部地方整備局	庄内川水系	庄内川	愛知県	豊山町	庄内川河川事務所
中部地方整備局	庄内川水系	庄内川	岐阜県	多治見市	庄内川河川事務所
中部地方整備局	庄内川水系	庄内川	岐阜県	土岐市	庄内川河川事務所
中部地方整備局	木曽川水系	木曽川	岐阜県	岐南町	木曽川上流河川事務所
中部地方整備局	木曽川水系	木曽川	愛知県	一宮市	木曽川上流河川事務所

地整等名	対象水系	対象河川	都道府県名	市区町村名	事務所名
中部地方整備局	木曽川水系	木曽川	愛知県	稲沢市	木曽川上流河川事務所
中部地方整備局	木曽川水系	木曽川	愛知県	扶桑町	木曽川上流河川事務所
中部地方整備局	木曽川水系	木曽川	愛知県	江南市	木曽川上流河川事務所
中部地方整備局	木曽川水系	木曽川	岐阜県	笠松町	木曽川上流河川事務所
中部地方整備局	木曽川水系	木曽川	岐阜県	可児市	木曽川上流河川事務所
中部地方整備局	木曽川水系	木曽川	岐阜県	各務原市	木曽川上流河川事務所
中部地方整備局	木曽川水系	木曽川	岐阜県	美濃加茂市	木曽川上流河川事務所
中部地方整備局	木曽川水系	木曽川	岐阜県	坂祝町	木曽川上流河川事務所
中部地方整備局	木曽川水系	木曽川	愛知県	弥富市	木曽川下流河川事務所
中部地方整備局	木曽川水系	木曽川	愛知県	愛西市	木曽川下流河川事務所
中部地方整備局	木曽川水系	木曽川	愛知県	津島市	木曽川下流河川事務所
中部地方整備局	木曽川水系	木曽川	愛知県	飛島村	木曽川下流河川事務所
中部地方整備局	木曽川水系 庄内川水系	木曽川、庄内川	愛知県	蟹江町	木曽川下流河川事務所 庄内川河川事務所
中部地方整備局	木曽川水系	木曽川、長良川	岐阜県	羽島市	木曽川上流河川事務所
中部地方整備局	木曽川水系	長良川、揖斐川	岐阜県	瑞穂市	木曽川上流河川事務所
中部地方整備局	木曽川水系	長良川、揖斐川	岐阜県	安八町	木曽川上流河川事務所
中部地方整備局	木曽川水系	長良川、揖斐川、牧田川	岐阜県	輪之内町	木曽川上流河川事務所
中部地方整備局	木曽川水系	長良川、伊自良川	岐阜県	北方町	木曽川上流河川事務所
中部地方整備局	木曽川水系	長良川	岐阜県	岐阜市	木曽川上流河川事務所
中部地方整備局	木曽川水系	揖斐川	岐阜県	大垣市	木曽川上流河川事務所
中部地方整備局	木曽川水系	揖斐川	岐阜県	神戸町	木曽川上流河川事務所
中部地方整備局	木曽川水系	揖斐川	岐阜県	池田町	木曽川上流河川事務所
中部地方整備局	木曽川水系	揖斐川、根尾川	岐阜県	大野町	木曽川上流河川事務所
中部地方整備局	木曽川水系	揖斐川、牧田川、杭瀬川	岐阜県	養老町	木曽川上流河川事務所
中部地方整備局	木曽川水系	長良川、揖斐川	岐阜県	海津市	木曽川下流河川事務所
中部地方整備局	木曽川水系	木曽川、長良川、揖斐川	三重県	桑名市	木曽川下流河川事務所
中部地方整備局	木曽川水系	根尾川	岐阜県	本巣市	木曽川上流河川事務所
中部地方整備局	鈴鹿川水系	鈴鹿川	三重県	鈴鹿市	三重河川国道事務所
中部地方整備局	鈴鹿川水系	鈴鹿川	三重県	亀山市	三重河川国道事務所
中部地方整備局	鈴鹿川水系	鈴鹿川、鈴鹿川派川	三重県	四日市市	三重河川国道事務所
中部地方整備局	雲出川水系	雲出川、雲出古川	三重県	津市	三重河川国道事務所
中部地方整備局	櫛田川水系	櫛田川	三重県	松阪市	三重河川国道事務所
中部地方整備局	櫛田川水系	櫛田川	三重県	明和町	三重河川国道事務所
中部地方整備局	櫛田川水系	櫛田川、佐奈川	三重県	多気町	三重河川国道事務所
中部地方整備局	宮川水系	宮川	三重県	伊勢市	三重河川国道事務所
中部地方整備局	宮川水系	宮川	三重県	玉城町	三重河川国道事務所
近畿地方整備局	九頭竜川	九頭竜川	福井県	福井市	福井河川国道事務所

地整等名	対象水系	対象河川	都道府県名	市区町村名	事務所名
近畿地方整備局	九頭竜川	九頭竜川	福井県	坂井市	福井河川国道事務所
近畿地方整備局	九頭竜川	九頭竜川	福井県	永平寺町	福井河川国道事務所
近畿地方整備局	九頭竜川	九頭竜川	福井県	あわら市	福井河川国道事務所
近畿地方整備局	北川	北川	福井県	小浜市	福井河川国道事務所
近畿地方整備局	北川	北川	福井県	若狭町	福井河川国道事務所
近畿地方整備局	淀川	野洲川	滋賀県	草津市	琵琶湖河川事務所
近畿地方整備局	淀川	野洲川	滋賀県	守山市	琵琶湖河川事務所
近畿地方整備局	淀川	野洲川	滋賀県	栗東市	琵琶湖河川事務所
近畿地方整備局	淀川	野洲川	滋賀県	野洲市	琵琶湖河川事務所
近畿地方整備局	淀川	野洲川	滋賀県	湖南市	琵琶湖河川事務所
近畿地方整備局	淀川	淀川（宇治川）、桂川、木津川	京都府	京都市	淀川河川事務所
近畿地方整備局	淀川	淀川（宇治川）、木津川	京都府	久御山町	淀川河川事務所
近畿地方整備局	淀川	淀川（宇治川）	京都府	宇治市	淀川河川事務所
近畿地方整備局	淀川	淀川	大阪府	茨木市	淀川河川事務所
近畿地方整備局	淀川	淀川	大阪府	高槻市	淀川河川事務所
近畿地方整備局	淀川	淀川	大阪府	寝屋川市	淀川河川事務所
近畿地方整備局	淀川	淀川	大阪府	吹田市	淀川河川事務所
近畿地方整備局	淀川	淀川	大阪府	摂津市	淀川河川事務所
近畿地方整備局	淀川	淀川	大阪府	守口市	淀川河川事務所
近畿地方整備局	淀川	淀川	大阪府	大東市	淀川河川事務所
近畿地方整備局	淀川	淀川	大阪府	枚方市	淀川河川事務所
近畿地方整備局	淀川	淀川	大阪府	門真市	淀川河川事務所
近畿地方整備局	淀川	淀川	大阪府	島本町	淀川河川事務所
近畿地方整備局	淀川	桂川	京都府	向日市	淀川河川事務所
近畿地方整備局	淀川	桂川	京都府	長岡京市	淀川河川事務所
近畿地方整備局	淀川	桂川	京都府	大山崎町	淀川河川事務所
近畿地方整備局	淀川	木津川	京都府	木津川市	淀川河川事務所
近畿地方整備局	淀川	木津川	京都府	城陽市	淀川河川事務所
近畿地方整備局	淀川	木津川	京都府	八幡市	淀川河川事務所
近畿地方整備局	淀川	木津川	京都府	井手町	淀川河川事務所
近畿地方整備局	淀川	木津川	京都府	笠置町	淀川河川事務所 木津川上流河川事務所
近畿地方整備局	淀川	木津川	京都府	精華町	淀川河川事務所
近畿地方整備局	淀川	木津川	京都府	和束町	淀川河川事務所 木津川上流河川事務所
近畿地方整備局	淀川	木津川	京都府	南山城村	木津川上流河川事務所
近畿地方整備局	淀川	木津川、服部川、柘植川	三重県	伊賀市	木津川上流河川事務所
近畿地方整備局	淀川	名張川、宇陀川	三重県	名張市	木津川上流河川事務所
近畿地方整備局	淀川	宇陀川	奈良県	宇陀市	木津川上流河川事務所

地整等名	対象水系	対象河川	都道府県名	市区町村名	事務所名
近畿地方整備局	淀川	猪名川	大阪府	池田市	猪名川河川事務所
近畿地方整備局	淀川	猪名川	大阪府	豊中市	猪名川河川事務所
近畿地方整備局	淀川	猪名川	兵庫県	川西市	猪名川河川事務所
近畿地方整備局	淀川	猪名川、藻川	兵庫県	尼崎市	猪名川河川事務所
近畿地方整備局	淀川	猪名川、藻川	兵庫県	伊丹市	猪名川河川事務所
近畿地方整備局	淀川大和川	淀川、大和川	大阪府	大阪市	淀川河川事務所 大和川河川事務所
近畿地方整備局	淀川大和川	淀川、大和川	大阪府	東大阪市	淀川河川事務所 大和川河川事務所
近畿地方整備局	大和川	大和川	大阪府	堺市	大和川河川事務所
近畿地方整備局	大和川	大和川	大阪府	松原市	大和川河川事務所
近畿地方整備局	大和川	大和川	大阪府	柏原市	大和川河川事務所
近畿地方整備局	大和川	大和川	大阪府	八尾市	大和川河川事務所
近畿地方整備局	大和川	大和川	大阪府	藤井寺市	大和川河川事務所
近畿地方整備局	大和川	大和川	大阪府	羽曳野市	大和川河川事務所
近畿地方整備局	大和川	大和川	奈良県	三郷町	大和川河川事務所
近畿地方整備局	大和川	大和川	奈良県	斑鳩町	大和川河川事務所
近畿地方整備局	大和川	大和川	奈良県	王寺町	大和川河川事務所
近畿地方整備局	大和川	大和川、佐保川	奈良県	天理市	大和川河川事務所
近畿地方整備局	大和川	大和川、佐保川	奈良県	大和郡山市	大和川河川事務所
近畿地方整備局	大和川	大和川、佐保川	奈良県	安堵町	大和川河川事務所
近畿地方整備局	大和川	大和川、曽我川	奈良県	三宅町	大和川河川事務所
近畿地方整備局	大和川	大和川、曽我川、佐保川	奈良県	川西町	大和川河川事務所
近畿地方整備局	大和川	大和川、曽我川	奈良県	河合町	大和川河川事務所
近畿地方整備局	大和川	大和川、曽我川	奈良県	広陵町	大和川河川事務所
近畿地方整備局	大和川淀川	佐保川	奈良県	奈良市	大和川河川事務所 木津川上流河川事務所
近畿地方整備局	由良川	由良川、土師川	京都府	福知山市	福知山河川国道事務所
近畿地方整備局	由良川	由良川	京都府	舞鶴市	福知山河川国道事務所
近畿地方整備局	加古川	加古川	兵庫県	加古川市	姫路河川国道事務所
近畿地方整備局	加古川	加古川	兵庫県	加東市	姫路河川国道事務所
近畿地方整備局	加古川	加古川	兵庫県	高砂市	姫路河川国道事務所
近畿地方整備局	加古川	加古川	兵庫県	小野市	姫路河川国道事務所
近畿地方整備局	加古川	加古川	兵庫県	播磨町	姫路河川国道事務所
近畿地方整備局	揖保川加古川	揖保川	兵庫県	姫路市	姫路河川国道事務所
近畿地方整備局	揖保川	揖保川	兵庫県	宍粟市	姫路河川国道事務所
近畿地方整備局	揖保川	揖保川	兵庫県	太子町	姫路河川国道事務所
近畿地方整備局	揖保川	揖保川、林田川、栗栖川	兵庫県	たつの市	姫路河川国道事務所
近畿地方整備局	円山川	円山川	兵庫県	豊岡市	豊岡河川国道事務所
近畿地方整備局	紀の川	紀の川	和歌山県	和歌山市	和歌山河川国道事務所

地整等名	対象水系	対象河川	都道府県名	市区町村名	事務所名
近畿地方整備局	紀の川	紀の川	和歌山県	九度山町	和歌山河川国道事務所
近畿地方整備局	紀の川	紀の川	和歌山県	かつらぎ町	和歌山河川国道事務所
近畿地方整備局	紀の川	紀の川	和歌山県	橋本市	和歌山河川国道事務所
近畿地方整備局	紀の川	紀の川	和歌山県	岩出市	和歌山河川国道事務所
近畿地方整備局	紀の川	紀の川	奈良県	五條市	和歌山河川国道事務所
近畿地方整備局	紀の川	紀の川、貴志川	和歌山県	紀の川市	和歌山河川国道事務所
近畿地方整備局	新宮川	相野谷川	三重県	紀宝町	紀南河川国道事務所
中国地方整備局	千代川水系	千代川、新袋川、袋川、八東川	鳥取県	鳥取市	鳥取河川国道事務所
中国地方整備局	千代川水系	八東川	鳥取県	八頭町	鳥取河川国道事務所
中国地方整備局	天神川水系	天神川、小鴨川、国府川	鳥取県	倉吉市	倉吉河川国道事務所
中国地方整備局	天神川水系	天神川	鳥取県	湯梨浜町	倉吉河川国道事務所
中国地方整備局	天神川水系	天神川	鳥取県	北栄町	倉吉河川国道事務所
中国地方整備局	天神川水系	天神川、三徳川	鳥取県	三朝町	倉吉河川国道事務所
中国地方整備局	日野川水系	法勝寺川	鳥取県	南部町	日野川河川事務所
中国地方整備局	日野川水系	日野川	鳥取県	日吉津村	日野川河川事務所
中国地方整備局	日野川水系	日野川	鳥取県	伯耆町	日野川河川事務所
中国地方整備局	日野川水系 斐伊川水系	日野川、法勝寺川、中海	鳥取県	米子市	日野川河川事務所 出雲河川事務所
中国地方整備局	斐伊川水系	中海	鳥取県	境港市	出雲河川事務所
中国地方整備局	斐伊川水系	中海	島根県	安来市	出雲河川事務所
中国地方整備局	斐伊川水系	斐伊川	島根県	雲南市	出雲河川事務所
中国地方整備局	斐伊川水系	斐伊川	島根県	出雲市	出雲河川事務所
中国地方整備局	斐伊川水系	大橋川	島根県	松江市	出雲河川事務所
中国地方整備局	高津川水系	高津川	島根県	益田市	浜田河川国道事務所
中国地方整備局	江の川水系	江の川	島根県	江津市	浜田河川国道事務所
中国地方整備局	江の川水系	江の川	島根県	川本町	浜田河川国道事務所
中国地方整備局	江の川水系	江の川	島根県	美郷町	浜田河川国道事務所
中国地方整備局	江の川水系	江の川	島根県	邑南町	浜田河川国道事務所
中国地方整備局	吉井川水系 旭川水系	吉井川、旭川、百間川	岡山県	岡山市	岡山河川事務所
中国地方整備局	吉井川水系	吉井川	岡山県	瀬戸内市	岡山河川事務所
中国地方整備局	吉井川水系	吉井川	岡山県	赤磐市	岡山河川事務所
中国地方整備局	吉井川水系	吉井川	岡山県	備前市	岡山河川事務所
中国地方整備局	吉井川水系	金剛川	岡山県	和気町	岡山河川事務所
中国地方整備局	高梁川水系	高梁川、小田川	岡山県	倉敷市	岡山河川事務所
中国地方整備局	高梁川水系	高梁川	岡山県	早島町	岡山河川事務所
中国地方整備局	高梁川水系	高梁川	岡山県	総社市	岡山河川事務所
中国地方整備局	芦田川水系	芦田川	広島県	府中市	福山河川国道事務所
中国地方整備局	芦田川水系	芦田川、高屋川	広島県	福山市	福山河川国道事務所
中国地方整備局	江の川水系	江の川	広島県	安芸高田市	三次河川国道事務所

地整等名	対象水系	対象河川	都道府県名	市区町村名	事務所名
中国地方整備局	江の川水系	江の川、馬洗川、西城川、神野瀬川	広島県	三次市	三次河川国道事務所
中国地方整備局	太田川水系	太田川	広島県	安芸太田町	太田川河川事務所
中国地方整備局	太田川水系	太田川、三篠川、根谷川、旧太田川、元安川、古川	広島県	広島市	太田川河川事務所
中国地方整備局	小瀬川水系	小瀬川	広島県	大竹市	太田川河川事務所
中国地方整備局	小瀬川水系	小瀬川	山口県	岩国市	太田川河川事務所
中国地方整備局	小瀬川水系	小瀬川	山口県	和木町	太田川河川事務所
中国地方整備局	佐波川水系	佐波川	山口県	山口市	山口河川国道事務所
中国地方整備局	佐波川水系	佐波川	山口県	防府市	山口河川国道事務所
四国地方整備局	吉野川水系	吉野川	徳島県	徳島市	徳島河川国道事務所
四国地方整備局	吉野川水系	吉野川	徳島県	吉野川市	徳島河川国道事務所
四国地方整備局	吉野川水系	吉野川	徳島県	阿波市	徳島河川国道事務所
四国地方整備局	吉野川水系	吉野川	徳島県	美馬市	徳島河川国道事務所
四国地方整備局	吉野川水系	吉野川	徳島県	三好市	徳島河川国道事務所
四国地方整備局	吉野川水系	吉野川	徳島県	石井町	徳島河川国道事務所
四国地方整備局	吉野川水系	吉野川	徳島県	藍住町	徳島河川国道事務所
四国地方整備局	吉野川水系	吉野川	徳島県	上板町	徳島河川国道事務所
四国地方整備局	吉野川水系	吉野川	徳島県	つるぎ町	徳島河川国道事務所
四国地方整備局	吉野川水系	吉野川	徳島県	東みよし町	徳島河川国道事務所
四国地方整備局	吉野川水系	吉野川、旧吉野川、今切川	徳島県	北島町	徳島河川国道事務所
四国地方整備局	吉野川水系	吉野川、旧吉野川、今切川	徳島県	板野町	徳島河川国道事務所
四国地方整備局	吉野川水系	旧吉野川、今切川	徳島県	鳴門市	徳島河川国道事務所
四国地方整備局	吉野川水系	旧吉野川、今切川	徳島県	松茂町	徳島河川国道事務所
四国地方整備局	那賀川水系	那賀川	徳島県	小松島市	那賀川河川事務所
四国地方整備局	那賀川水系	那賀川、桑野川	徳島県	阿南市	那賀川河川事務所
四国地方整備局	土器川水系	土器川	香川県	丸亀市	香川河川国道事務所
四国地方整備局	土器川水系	土器川	香川県	まんのう町	香川河川国道事務所
四国地方整備局	土器川水系	土器川	香川県	宇多津町	香川河川国道事務所
四国地方整備局	土器川水系	土器川	香川県	琴平町	香川河川国道事務所
四国地方整備局	土器川水系	土器川	香川県	坂出市	香川河川国道事務所
四国地方整備局	重信川水系	重信川、石手川	愛媛県	松山市	松山河川国道事務所
四国地方整備局	重信川水系	重信川	愛媛県	東温市	松山河川国道事務所
四国地方整備局	重信川水系	重信川	愛媛県	伊予市	松山河川国道事務所
四国地方整備局	重信川水系	重信川	愛媛県	松前町	松山河川国道事務所
四国地方整備局	重信川水系	重信川	愛媛県	砥部町	松山河川国道事務所
四国地方整備局	肱川水系	肱川、矢落川	愛媛県	大洲市	大洲河川国道事務所
四国地方整備局	物部川水系	物部川	高知県	南国市	高知河川国道事務所
四国地方整備局	物部川水系	物部川	高知県	香南市	高知河川国道事務所

地整等名	対象水系	対象河川	都道府県名	市区町村名	事務所名
四国地方整備局	物部川水系	物部川	高知県	香美市	高知河川国道事務所
四国地方整備局	仁淀川水系	仁淀川	高知県	土佐市	高知河川国道事務所
四国地方整備局	仁淀川水系	仁淀川	高知県	佐川町	高知河川国道事務所
四国地方整備局	仁淀川水系	仁淀川	高知県	日高村	高知河川国道事務所
四国地方整備局	仁淀川水系	仁淀川	高知県	いの町	高知河川国道事務所
四国地方整備局	仁淀川水系 物部川水系	仁淀川、物部川	高知県	高知市	高知河川国道事務所
四国地方整備局	渡川水系	四万十川、後川、中筋川	高知県	四万十市	中村河川国道事務所
九州地方整備局	遠賀川水系	遠賀川	福岡県	北九州市	遠賀川河川事務所
九州地方整備局	遠賀川水系	遠賀川	福岡県	直方市	遠賀川河川事務所
九州地方整備局	遠賀川水系	遠賀川	福岡県	飯塚市	遠賀川河川事務所
九州地方整備局	遠賀川水系	遠賀川	福岡県	中間市	遠賀川河川事務所
九州地方整備局	遠賀川水系	遠賀川	福岡県	嘉麻市	遠賀川河川事務所
九州地方整備局	遠賀川水系	遠賀川	福岡県	芦屋町	遠賀川河川事務所
九州地方整備局	遠賀川水系	遠賀川	福岡県	水巻町	遠賀川河川事務所
九州地方整備局	遠賀川水系	遠賀川	福岡県	岡垣町	遠賀川河川事務所
九州地方整備局	遠賀川水系	遠賀川	福岡県	遠賀町	遠賀川河川事務所
九州地方整備局	遠賀川水系	遠賀川	福岡県	小竹町	遠賀川河川事務所
九州地方整備局	遠賀川水系	遠賀川	福岡県	鞍手町	遠賀川河川事務所
九州地方整備局	遠賀川水系	犬鳴川	福岡県	宮若市	遠賀川河川事務所
九州地方整備局	遠賀川水系	彦山川	福岡県	田川市	遠賀川河川事務所
九州地方整備局	遠賀川水系	彦山川	福岡県	福智町	遠賀川河川事務所
九州地方整備局	遠賀川水系	彦山川	福岡県	大任町	遠賀川河川事務所
九州地方整備局	遠賀川水系	彦山川	福岡県	添田町	遠賀川河川事務所
九州地方整備局	遠賀川水系	穂波川	福岡県	桂川町	遠賀川河川事務所
九州地方整備局	遠賀川水系	中元寺川	福岡県	糸田町	遠賀川河川事務所
九州地方整備局	山国川水系	山国川	福岡県	上毛町	山国川河川事務所
九州地方整備局	山国川水系	山国川	大分県	中津市	山国川河川事務所
九州地方整備局	筑後川水系	筑後川	福岡県	久留米市	筑後川河川事務所
九州地方整備局	筑後川水系	筑後川	福岡県	大川市	筑後川河川事務所
九州地方整備局	筑後川水系	筑後川	福岡県	うきは市	筑後川河川事務所
九州地方整備局	筑後川水系	筑後川	福岡県	朝倉市	筑後川河川事務所
九州地方整備局	筑後川水系	筑後川	福岡県	大刀洗町	筑後川河川事務所
九州地方整備局	筑後川水系	筑後川	福岡県	大木町	筑後川河川事務所
九州地方整備局	筑後川水系	筑後川	佐賀県	鳥栖市	筑後川河川事務所
九州地方整備局	筑後川水系	筑後川	佐賀県	吉野ヶ里町	筑後川河川事務所
九州地方整備局	筑後川水系	筑後川	佐賀県	上峰町	筑後川河川事務所
九州地方整備局	筑後川水系	筑後川	佐賀県	みやき町	筑後川河川事務所
九州地方整備局	筑後川水系	筑後川	大分県	日田市	筑後川河川事務所
九州地方整備局	筑後川水系	宝満川	福岡県	小郡市	筑後川河川事務所

地整等名	対象水系	対象河川	都道府県名	市区町村名	事務所名
九州地方整備局	筑後川水系	城原川	佐賀県	神埼市	筑後川河川事務所
九州地方整備局	矢部川水系	矢部川	福岡県	柳川市	筑後川河川事務所
九州地方整備局	矢部川水系	矢部川	福岡県	八女市	筑後川河川事務所
九州地方整備局	矢部川水系	矢部川	福岡県	筑後市	筑後川河川事務所
九州地方整備局	矢部川水系	矢部川	福岡県	みやま市	筑後川河川事務所
九州地方整備局	松浦川水系	松浦川	佐賀県	唐津市	武雄河川事務所
九州地方整備局	松浦川水系	松浦川	佐賀県	伊万里市	武雄河川国道事務所
九州地方整備局	六角川水系	六角川	佐賀県	武雄市	武雄河川事務所
九州地方整備局	六角川水系	六角川	佐賀県	大町町	武雄河川事務所
九州地方整備局	六角川水系	六角川	佐賀県	白石町	武雄河川事務所
九州地方整備局	六角川水系	牛津川	佐賀県	多久市	武雄河川事務所
九州地方整備局	六角川水系	六角川	佐賀県	江北町	武雄河川国道事務所
九州地方整備局	六角川水系 嘉瀬川水系	牛津川、嘉瀬川	佐賀県	小城市	武雄河川事務所
九州地方整備局	嘉瀬川水系	嘉瀬川	佐賀県	佐賀市	武雄河川事務所
九州地方整備局	本明川水系	本明川	長崎県	諫早市	長崎河川国道事務所
九州地方整備局	菊池川水系	菊池川	熊本県	玉名市	菊池川河川事務所
九州地方整備局	菊池川水系	菊池川	熊本県	山鹿市	菊池川河川事務所
九州地方整備局	菊池川水系	菊池川	熊本県	和水町	菊池川河川事務所
九州地方整備局	菊池川水系	菊池川	熊本県	菊池市	菊池川河川事務所
九州地方整備局	緑川水系 白川水系 菊池川水系	白川、緑川、菊池川	熊本県	熊本市	熊本河川国道事務所 菊池川河川事務所
九州地方整備局	緑川水系	緑川	熊本県	宇土市	熊本河川国道事務所
九州地方整備局	緑川水系	緑川	熊本県	嘉島町	熊本河川国道事務所
九州地方整備局	緑川水系	緑川	熊本県	美里町	熊本河川国道事務所
九州地方整備局	緑川水系	緑川	熊本県	甲佐町	熊本河川国道事務所
九州地方整備局	緑川水系	御船川	熊本県	御船町	熊本河川国道事務所
九州地方整備局	球磨川水系	球磨川	熊本県	八代市	八代河川国道事務所
九州地方整備局	球磨川水系	球磨川	熊本県	人吉市	八代河川国道事務所
九州地方整備局	球磨川水系	球磨川	熊本県	錦町	八代河川国道事務所
九州地方整備局	球磨川水系	球磨川	熊本県	多良木町	八代河川国道事務所
九州地方整備局	球磨川水系	球磨川	熊本県	球磨村	八代河川国道事務所
九州地方整備局	球磨川水系	球磨川	熊本県	あさぎり町	八代河川国道事務所
九州地方整備局	球磨川水系	球磨川	熊本県	芦北町	八代河川国道事務所
九州地方整備局	球磨川水系	球磨川	熊本県	水上村	八代河川国道事務所
九州地方整備局	球磨川水系	球磨川	熊本県	相良村	八代河川国道事務所
九州地方整備局	大分川水系	大分川	大分県	由布市	大分河川国道事務所
九州地方整備局	大分川水系 大野川水系	大分川、大野川	大分県	大分市	大分河川国道事務所
九州地方整備局	番匠川水系	番匠川	大分県	佐伯市	佐伯河川国道事務所
九州地方整備局	五ヶ瀬川水系	五ヶ瀬川	宮崎県	延岡市	延岡河川国道事務所

地整等名	対象水系	対象河川	都道府県名	市区町村名	事務所名
九州地方整備局	小丸川水系	小丸川	宮崎県	高鍋町	宮崎河川国道事務所
九州地方整備局	小丸川水系	小丸川	宮崎県	木城町	宮崎河川国道事務所
九州地方整備局	大淀川水系	大淀川	宮崎県	宮崎市	宮崎河川国道事務所
九州地方整備局	大淀川水系	大淀川	宮崎県	都城市	宮崎河川国道事務所
九州地方整備局	大淀川水系	本庄川	宮崎県	国富町	宮崎河川国道事務所
九州地方整備局	大淀川水系	綾北川	宮崎県	綾町	宮崎河川国道事務所
九州地方整備局	川内川水系	川内川	宮崎県	えびの市	川内川河川事務所
九州地方整備局	川内川水系	川内川	鹿児島県	薩摩川内市	川内川河川事務所
九州地方整備局	川内川水系	川内川	鹿児島県	さつま町	川内川河川事務所
九州地方整備局	川内川水系	川内川	鹿児島県	湧水町	川内川河川事務所
九州地方整備局	川内川水系	川内川	鹿児島県	伊佐市	川内川河川事務所
九州地方整備局	肝属川水系	肝属川	鹿児島県	鹿屋市	大隅河川国道事務所
九州地方整備局	肝属川水系	肝属川	鹿児島県	肝付町	大隅河川国道事務所
九州地方整備局	肝属川水系	串良川	鹿児島県	東串良町	大隅河川国道事務所

12-1-12　減災対策協議会の設置状況

（令和２年１月末時点）

国管理河川　129協議会

県管理河川　281協議会

合同協議会70協議会

北海道14、青森県3、岩手県1、宮城県3、山形県3、新潟県5、富山県2、石川県1、山梨県1、静岡県1、三重県6、滋賀県2、奈良県2、和歌山県3、岡山県3、徳島県3、愛媛県1、福岡県4、佐賀県3、大分県4、宮崎県3、鹿児島県2

計70協議会

北海道11、青森県4、岩手県2、宮城県2、秋田県8、山形県2、福島県8、茨城県6、栃木県1、群馬県1、埼玉県1、千葉県1、東京都1、神奈川県1、新潟県6、富山県2、石川県4、福井県2、山梨県1、長野県10、岐阜県5、静岡県6、愛知県4、三重県4、滋賀県4、京都府3、大阪府8、兵庫県11、奈良県2、和歌山県4、鳥取県3、島根県8、広島県4、山口県18、徳島県2、香川県1、愛媛県10、高知県6、福岡県3、佐賀県3、長崎県1、熊本県11、大分県3、宮崎県3、鹿児島県9、沖縄県1

計211協議会

協議会設置済み　340協議会

- 国管理：129協議会
  （うち国・県合同：70協議会）
- 県単独管理：211協議会

※設置予定の協議会は全て設置済み。

12-1-13　市町村地域防災計画に定められた要配慮者利用施設数及び計画作成状況

（令和２年 10 月 31 日現在）

No.	都道府県	市町村	対象要配慮者利用施設	避難確保計画を作成している要配慮者利用施設の数
1	北海道	札幌市	2263	166
2	北海道	函館市	136	117
3	北海道	旭川市	504	346
4	北海道	室蘭市	4	0
5	北海道	釧路市	131	118
6	北海道	帯広市	165	121
7	北海道	北見市	264	46
8	北海道	留萌市	40	25
9	北海道	江別市	57	56
10	北海道	紋別市	3	3
11	北海道	士別市	17	11
12	北海道	名寄市	75	64
13	北海道	三笠市	4	2
14	北海道	千歳市	3	3
15	北海道	滝川市	42	15
16	北海道	砂川市	3	2
17	北海道	歌志内市	4	0
18	北海道	富良野市	74	65
19	北海道	北広島市	19	19
20	北海道	石狩市	83	28
21	北海道	北斗市	134	44
22	北海道	新篠津村	3	3
23	北海道	上ノ国町	2	2
24	北海道	今金町	15	7
25	北海道	せたな町	5	2
26	北海道	喜茂別町	3	2
27	北海道	倶知安町	44	1
28	北海道	仁木町	16	2
29	北海道	余市町	29	4
30	北海道	赤井川村	1	0
31	北海道	南幌町	12	0
32	北海道	奈井江町	8	7
33	北海道	長沼町	2	2
34	北海道	新十津川町	13	13
35	北海道	東川町	10	6
36	北海道	美瑛町	6	4
37	北海道	中富良野町	12	8
38	北海道	南富良野町	5	0
39	北海道	幌加内町	11	0
40	北海道	枝幸町	9	4
41	北海道	斜里町	14	0
42	北海道	置戸町	1	0
43	北海道	遠軽町	1	1
44	北海道	湧別町	31	27
45	北海道	安平町	7	5
46	北海道	日高町	7	1
47	北海道	音更町	73	52
48	北海道	新得町	6	1
49	北海道	清水町	7	4
50	北海道	芽室町	11	10
51	北海道	中札内村	8	7
52	北海道	幕別町	35	30
53	北海道	池田町	31	31
54	北海道	豊頃町	3	1
55	北海道	足寄町	15	6
56	北海道	浦幌町	8	0
57	北海道	釧路町	8	0
58	北海道	標茶町	4	0
59	北海道	弟子屈町	1	1
60	北海道	白糠町	5	5
61	北海道	標津町	7	7
62	青森県	青森市	167	54
63	青森県	弘前市	235	127
64	青森県	八戸市	222	120

No.	都道府県	市町村	対象要配慮者利用施設	避難確保計画を作成している要配慮者利用施設の数
65	青森県	五所川原市	122	110
66	青森県	十和田市	6	6
67	青森県	むつ市	2	2
68	青森県	つがる市	33	24
69	青森県	平川市	1	1
70	青森県	平内町	1	1
71	青森県	鰺ヶ沢町	5	3
72	青森県	大鰐町	12	3
73	青森県	田舎館村	8	0
74	青森県	板柳町	33	29
75	青森県	鶴田町	25	1
76	青森県	中泊町	10	2
77	青森県	野辺地町	6	6
78	青森県	東北町	6	6
79	青森県	おいらせ町	22	12
80	青森県	三戸町	10	1
81	青森県	五戸町	2	0
82	青森県	田子町	1	1
83	青森県	南部町	13	10
84	岩手県	盛岡市	505	421
85	岩手県	宮古市	7	7
86	岩手県	大船渡市	10	10
87	岩手県	花巻市	45	37
88	岩手県	北上市	26	9
89	岩手県	久慈市	42	38
90	岩手県	一関市	101	92
91	岩手県	陸前高田市	4	4
92	岩手県	釜石市	46	34
93	岩手県	奥州市	107	93
94	岩手県	葛巻町	10	3
95	岩手県	岩手町	6	6
96	岩手県	紫波町	4	4
97	岩手県	矢巾町	29	29
98	岩手県	平泉町	7	2
99	岩手県	大槌町	7	6
100	岩手県	山田町	7	3
101	岩手県	岩泉町	11	11
102	岩手県	軽米町	1	1
103	宮城県	仙台市	704	667
104	宮城県	石巻市	175	43
105	宮城県	白石市	15	6
106	宮城県	名取市	40	2
107	宮城県	角田市	35	34
108	宮城県	多賀城市	66	22
109	宮城県	岩沼市	98	86
110	宮城県	栗原市	76	66
111	宮城県	東松島市	43	25
112	宮城県	大河原町	13	4
113	宮城県	丸森町	6	2
114	宮城県	亘理町	29	29
115	宮城県	松島町	11	0
116	宮城県	大郷町	1	1
117	宮城県	色麻町	15	0
118	秋田県	秋田市	219	131
119	秋田県	能代市	56	48
120	秋田県	横手市	44	26
121	秋田県	大館市	32	16
122	秋田県	湯沢市	43	43
123	秋田県	鹿角市	55	50
124	秋田県	由利本荘市	49	42
125	秋田県	大仙市	130	130
126	秋田県	仙北市	13	13
127	秋田県	小坂町	5	1
128	秋田県	羽後町	5	5
129	山形県	山形市	125	111
130	山形県	鶴岡市	247	194
131	山形県	酒田市	205	186
132	山形県	寒河江市	19	1
133	山形県	上山市	33	27
134	山形県	村山市	11	0
135	山形県	長井市	35	29
136	山形県	天童市	88	45

No.	都道府県	市町村	対象要配慮者利用施設	避難確保計画を作成している要配慮者利用施設の数
137	山形県	東根市	26	18
138	山形県	南陽市	53	27
139	山形県	山辺町	3	3
140	山形県	河北町	21	3
141	山形県	舟形町	2	1
142	山形県	大蔵村	1	0
143	山形県	高畠町	6	0
144	山形県	川西町	3	1
145	山形県	白鷹町	2	2
146	山形県	三川町	14	7
147	山形県	庄内町	2	2
148	山形県	遊佐町	2	0
149	福島県	福島市	293	239
150	福島県	会津若松市	180	162
151	福島県	いわき市	408	204
152	福島県	白河市	1	1
153	福島県	須賀川市	30	24
154	福島県	南相馬市	16	10
155	福島県	伊達市	63	31
156	福島県	本宮市	16	0
157	福島県	桑折町	6	6
158	福島県	南会津町	1	0
159	福島県	猪苗代町	8	0
160	福島県	会津坂下町	18	18
161	福島県	会津美里町	17	11
162	福島県	矢祭町	4	3
163	福島県	富岡町	1	0
164	茨城県	水戸市	64	64
165	茨城県	日立市	18	18
166	茨城県	土浦市	65	53
167	茨城県	古河市	144	136
168	茨城県	石岡市	4	3
169	茨城県	龍ケ崎市	35	35
170	茨城県	常総市	83	83
171	茨城県	常陸太田市	41	41
172	茨城県	高萩市	37	37

No.	都道府県	市町村	対象要配慮者利用施設	避難確保計画を作成している要配慮者利用施設の数
173	茨城県	北茨城市	30	21
174	茨城県	笠間市	24	6
175	茨城県	取手市	96	68
176	茨城県	つくば市	11	11
177	茨城県	鹿嶋市	11	0
178	茨城県	潮来市	9	4
179	茨城県	常陸大宮市	6	6
180	茨城県	筑西市	102	80
181	茨城県	坂東市	53	53
182	茨城県	稲敷市	17	3
183	茨城県	神栖市	30	25
184	茨城県	行方市	17	13
185	茨城県	鉾田市	14	14
186	茨城県	つくばみらい市	19	17
187	茨城県	大子町	21	3
188	茨城県	河内町	9	6
189	茨城県	八千代町	6	5
190	茨城県	五霞町	13	13
191	茨城県	境町	4	4
192	栃木県	宇都宮市	95	95
193	栃木県	足利市	441	299
194	栃木県	栃木市	48	42
195	栃木県	佐野市	123	85
196	栃木県	鹿沼市	51	5
197	栃木県	小山市	32	32
198	栃木県	真岡市	9	7
199	栃木県	大田原市	4	4
200	栃木県	さくら市	14	9
201	栃木県	那須烏山市	6	6
202	栃木県	下野市	6	6
203	栃木県	上三川町	9	7
204	栃木県	茂木町	9	6
205	栃木県	芳賀町	2	2
206	栃木県	壬生町	14	2
207	栃木県	野木町	7	3
208	栃木県	塩谷町	1	1

No.	都道府県	市町村	対象要配慮者利用施設	避難確保計画を作成している要配慮者利用施設の数
209	栃木県	高根沢町	16	0
210	栃木県	那珂川町	2	0
211	群馬県	前橋市	366	361
212	群馬県	高崎市	271	207
213	群馬県	桐生市	100	44
214	群馬県	伊勢崎市	290	249
215	群馬県	太田市	26	20
216	群馬県	沼田市	2	1
217	群馬県	館林市	145	145
218	群馬県	渋川市	18	18
219	群馬県	藤岡市	56	20
220	群馬県	富岡市	3	2
221	群馬県	安中市	22	22
222	群馬県	みなかみ町	1	1
223	群馬県	玉村町	95	82
224	群馬県	板倉町	21	15
225	群馬県	明和町	9	8
226	群馬県	千代田町	14	4
227	群馬県	大泉町	6	6
228	群馬県	邑楽町	49	43
229	埼玉県	さいたま市	270	229
230	埼玉県	川越市	220	178
231	埼玉県	熊谷市	227	183
232	埼玉県	川口市	778	477
233	埼玉県	行田市	81	63
234	埼玉県	加須市	254	232
235	埼玉県	本庄市	107	18
236	埼玉県	東松山市	17	12
237	埼玉県	春日部市	337	154
238	埼玉県	狭山市	13	1
239	埼玉県	羽生市	104	66
240	埼玉県	鴻巣市	83	20
241	埼玉県	上尾市	29	22
242	埼玉県	越谷市	571	113
243	埼玉県	蕨市	79	18
244	埼玉県	戸田市	139	128

No.	都道府県	市町村	対象要配慮者利用施設	避難確保計画を作成している要配慮者利用施設の数
245	埼玉県	朝霞市	50	50
246	埼玉県	志木市	83	31
247	埼玉県	和光市	21	21
248	埼玉県	新座市	17	15
249	埼玉県	桶川市	5	4
250	埼玉県	久喜市	245	236
251	埼玉県	八潮市	99	87
252	埼玉県	富士見市	48	46
253	埼玉県	三郷市	215	176
254	埼玉県	坂戸市	47	13
255	埼玉県	幸手市	46	22
256	埼玉県	吉川市	85	63
257	埼玉県	ふじみ野市	24	2
258	埼玉県	白岡市	87	24
259	埼玉県	伊奈町	8	2
260	埼玉県	毛呂山町	1	1
261	埼玉県	吉見町	20	10
262	埼玉県	神川町	1	1
263	埼玉県	上里町	42	14
264	埼玉県	杉戸町	32	16
265	千葉県	千葉市	5	3
266	千葉県	銚子市	2	1
267	千葉県	市川市	552	158
268	千葉県	船橋市	104	91
269	千葉県	館山市	6	2
270	千葉県	木更津市	36	1
271	千葉県	松戸市	116	0
272	千葉県	野田市	45	22
273	千葉県	茂原市	14	2
274	千葉県	成田市	25	10
275	千葉県	佐倉市	7	4
276	千葉県	柏市	52	33
277	千葉県	市原市	30	20
278	千葉県	流山市	34	27
279	千葉県	我孫子市	25	20
280	千葉県	君津市	2	2

No.	都道府県	市町村	対象要配慮者利用施設	避難確保計画を作成している要配慮者利用施設の数
281	千葉県	浦安市	48	42
282	千葉県	印西市	29	5
283	千葉県	南房総市	2	1
284	千葉県	香取市	48	46
285	千葉県	山武市	10	7
286	千葉県	いすみ市	17	3
287	千葉県	大網白里市	10	5
288	千葉県	東庄町	7	1
289	千葉県	九十九里町	6	0
290	東京都	千代田区	20	17
291	東京都	中央区	40	36
292	東京都	港区	20	9
293	東京都	新宿区	55	50
294	東京都	文京区	40	27
295	東京都	墨田区	204	176
296	東京都	江東区	136	136
297	東京都	品川区	7	0
298	東京都	目黒区	15	13
299	東京都	大田区	81	75
300	東京都	世田谷区	63	60
301	東京都	渋谷区	4	3
302	東京都	中野区	95	59
303	東京都	豊島区	13	2
304	東京都	北区	232	167
305	東京都	杉並区	247	182
306	東京都	荒川区	383	178
307	東京都	板橋区	232	81
308	東京都	足立区	902	12
309	東京都	葛飾区	403	243
310	東京都	江戸川区	1024	876
311	東京都	立川市	28	16
312	東京都	府中市	127	111
313	東京都	調布市	80	50
314	東京都	日野市	38	22
315	東京都	国立市	11	4
316	東京都	福生市	16	8
317	東京都	狛江市	27	18
318	東京都	稲城市	6	6
319	東京都	羽村市	2	2
320	東京都	あきる野市	11	3
321	東京都	瑞穂町	2	0
322	神奈川県	横浜市	1393	1192
323	神奈川県	川崎市	1718	750
324	神奈川県	相模原市	59	57
325	神奈川県	平塚市	328	263
326	神奈川県	藤沢市	72	46
327	神奈川県	小田原市	146	97
328	神奈川県	茅ヶ崎市	109	103
329	神奈川県	秦野市	32	24
330	神奈川県	厚木市	198	71
331	神奈川県	大和市	18	9
332	神奈川県	海老名市	70	45
333	神奈川県	座間市	18	3
334	神奈川県	南足柄市	24	12
335	神奈川県	葉山町	4	3
336	神奈川県	寒川町	6	6
337	神奈川県	大井町	6	1
338	神奈川県	松田町	17	5
339	新潟県	新潟市	1238	923
340	新潟県	長岡市	415	408
341	新潟県	三条市	169	119
342	新潟県	柏崎市	49	49
343	新潟県	新発田市	42	40
344	新潟県	小千谷市	11	2
345	新潟県	見附市	51	47
346	新潟県	燕市	68	28
347	新潟県	糸魚川市	29	17
348	新潟県	五泉市	46	23
349	新潟県	上越市	243	214
350	新潟県	阿賀野市	39	14
351	新潟県	佐渡市	37	4
352	新潟県	魚沼市	51	42

No.	都道府県	市町村	対象要配慮者利用施設	避難確保計画を作成している要配慮者利用施設の数
353	新潟県	南魚沼市	49	30
354	新潟県	胎内市	7	7
355	新潟県	田上町	6	3
356	新潟県	津南町	1	1
357	新潟県	関川村	17	0
358	富山県	富山市	212	151
359	富山県	高岡市	275	124
360	富山県	魚津市	53	10
361	富山県	氷見市	37	36
362	富山県	滑川市	4	1
363	富山県	黒部市	86	55
364	富山県	砺波市	51	51
365	富山県	小矢部市	21	17
366	富山県	南砺市	27	27
367	富山県	射水市	113	78
368	富山県	入善町	55	54
369	富山県	朝日町	6	0
370	石川県	金沢市	739	392
371	石川県	七尾市	2	1
372	石川県	小松市	119	119
373	石川県	輪島市	1	1
374	石川県	加賀市	29	27
375	石川県	羽咋市	32	0
376	石川県	かほく市	1	1
377	石川県	白山市	177	118
378	石川県	能美市	66	66
379	石川県	野々市市	100	7
380	石川県	津幡町	28	28
381	石川県	志賀町	1	1
382	石川県	宝達志水町	7	1
383	石川県	中能登町	11	0
384	石川県	穴水町	13	3
385	石川県	能登町	3	0
386	福井県	福井市	430	232
387	福井県	敦賀市	73	62
388	福井県	小浜市	69	21
389	福井県	大野市	35	3
390	福井県	勝山市	7	3
391	福井県	鯖江市	118	10
392	福井県	あわら市	24	0
393	福井県	越前市	92	88
394	福井県	坂井市	116	11
395	福井県	永平寺町	11	11
396	福井県	越前町	10	3
397	福井県	高浜町	3	1
398	福井県	おおい町	5	5
399	福井県	若狭町	7	7
400	山梨県	甲府市	489	308
401	山梨県	韮崎市	57	11
402	山梨県	南アルプス市	86	4
403	山梨県	甲斐市	41	34
404	山梨県	笛吹市	102	40
405	山梨県	中央市	13	8
406	山梨県	市川三郷町	35	15
407	山梨県	身延町	7	2
408	山梨県	南部町	17	9
409	山梨県	昭和町	3	3
410	長野県	長野市	708	375
411	長野県	松本市	181	25
412	長野県	上田市	224	97
413	長野県	岡谷市	6	0
414	長野県	飯田市	39	23
415	長野県	諏訪市	137	41
416	長野県	須坂市	27	23
417	長野県	伊那市	24	20
418	長野県	駒ヶ根市	5	5
419	長野県	中野市	96	90
420	長野県	大町市	34	27
421	長野県	飯山市	35	7
422	長野県	茅野市	62	0
423	長野県	佐久市	46	46
424	長野県	千曲市	125	94

No.	都道府県	市町村	対象要配慮者利用施設	避難確保計画を作成している要配慮者利用施設の数
425	長野県	東御市	59	38
426	長野県	安曇野市	78	29
427	長野県	長和町	18	12
428	長野県	下諏訪町	39	13
429	長野県	辰野町	11	4
430	長野県	箕輪町	10	9
431	長野県	中川村	1	1
432	長野県	阿智村	3	2
433	長野県	南木曽町	3	0
434	長野県	大桑村	2	1
435	長野県	木曽町	12	3
436	長野県	麻績村	1	1
437	長野県	池田町	13	11
438	長野県	松川村	8	2
439	長野県	小谷村	2	0
440	長野県	小布施町	2	2
441	長野県	山ノ内町	5	0
442	長野県	野沢温泉村	5	0
443	岐阜県	岐阜市	596	394
444	岐阜県	大垣市	232	182
445	岐阜県	高山市	6	5
446	岐阜県	多治見市	79	50
447	岐阜県	関市	25	17
448	岐阜県	中津川市	4	4
449	岐阜県	美濃市	3	3
450	岐阜県	瑞浪市	37	26
451	岐阜県	羽島市	77	57
452	岐阜県	恵那市	10	6
453	岐阜県	美濃加茂市	27	14
454	岐阜県	土岐市	27	8
455	岐阜県	各務原市	72	67
456	岐阜県	可児市	63	38
457	岐阜県	山県市	12	11
458	岐阜県	瑞穂市	79	42
459	岐阜県	飛騨市	19	19
460	岐阜県	本巣市	22	16

No.	都道府県	市町村	対象要配慮者利用施設	避難確保計画を作成している要配慮者利用施設の数
461	岐阜県	郡上市	11	8
462	岐阜県	下呂市	20	20
463	岐阜県	海津市	43	42
464	岐阜県	岐南町	39	31
465	岐阜県	笠松町	28	17
466	岐阜県	養老町	45	38
467	岐阜県	垂井町	10	0
468	岐阜県	神戸町	5	3
469	岐阜県	輪之内町	13	5
470	岐阜県	安八町	22	17
471	岐阜県	大野町	24	14
472	岐阜県	池田町	19	17
473	岐阜県	北方町	19	10
474	岐阜県	坂祝町	4	3
475	岐阜県	御嵩町	2	0
476	静岡県	静岡市	715	605
477	静岡県	浜松市	689	675
478	静岡県	沼津市	160	144
479	静岡県	三島市	90	86
480	静岡県	富士宮市	2	2
481	静岡県	伊東市	15	5
482	静岡県	島田市	171	149
483	静岡県	富士市	247	215
484	静岡県	磐田市	236	179
485	静岡県	焼津市	166	93
486	静岡県	掛川市	84	83
487	静岡県	藤枝市	81	67
488	静岡県	袋井市	130	129
489	静岡県	裾野市	38	26
490	静岡県	伊豆市	6	5
491	静岡県	菊川市	60	60
492	静岡県	伊豆の国市	39	24
493	静岡県	牧之原市	20	15
494	静岡県	松崎町	2	0
495	静岡県	西伊豆町	2	0
496	静岡県	函南町	47	21

No.	都道府県	市町村	対象要配慮者利用施設	避難確保計画を作成している要配慮者利用施設の数
497	静岡県	清水町	20	16
498	静岡県	吉田町	42	42
499	静岡県	川根本町	17	7
500	静岡県	森町	21	7
501	愛知県	名古屋市	2953	1841
502	愛知県	豊橋市	201	175
503	愛知県	岡崎市	311	157
504	愛知県	一宮市	380	298
505	愛知県	瀬戸市	1	1
506	愛知県	半田市	26	18
507	愛知県	春日井市	159	93
508	愛知県	豊川市	59	54
509	愛知県	津島市	81	33
510	愛知県	碧南市	29	22
511	愛知県	刈谷市	5	5
512	愛知県	豊田市	107	107
513	愛知県	安城市	62	56
514	愛知県	西尾市	205	110
515	愛知県	犬山市	9	9
516	愛知県	江南市	176	174
517	愛知県	小牧市	10	3
518	愛知県	稲沢市	252	103
519	愛知県	大府市	1	1
520	愛知県	知立市	2	2
521	愛知県	高浜市	26	24
522	愛知県	岩倉市	60	19
523	愛知県	愛西市	65	9
524	愛知県	清須市	30	7
525	愛知県	北名古屋市	56	19
526	愛知県	弥富市	67	5
527	愛知県	あま市	131	17
528	愛知県	豊山町	12	2
529	愛知県	大口町	4	3
530	愛知県	大治町	55	50
531	愛知県	蟹江町	31	5
532	愛知県	飛島村	2	2

No.	都道府県	市町村	対象要配慮者利用施設	避難確保計画を作成している要配慮者利用施設の数
533	愛知県	阿久比町	19	6
534	三重県	津市	269	219
535	三重県	四日市市	354	199
536	三重県	伊勢市	217	54
537	三重県	松阪市	284	250
538	三重県	桑名市	105	35
539	三重県	鈴鹿市	60	59
540	三重県	名張市	37	10
541	三重県	亀山市	5	5
542	三重県	鳥羽市	13	3
543	三重県	熊野市	1	1
544	三重県	いなべ市	6	4
545	三重県	伊賀市	7	5
546	三重県	木曽岬町	12	10
547	三重県	東員町	2	2
548	三重県	菰野町	5	5
549	三重県	朝日町	10	3
550	三重県	川越町	26	7
551	三重県	多気町	3	1
552	三重県	明和町	20	20
553	三重県	玉城町	16	11
554	三重県	大紀町	10	1
555	三重県	紀北町	32	13
556	滋賀県	大津市	120	98
557	滋賀県	彦根市	194	0
558	滋賀県	長浜市	171	100
559	滋賀県	近江八幡市	31	12
560	滋賀県	草津市	45	3
561	滋賀県	栗東市	73	31
562	滋賀県	甲賀市	3	1
563	滋賀県	野洲市	64	50
564	滋賀県	湖南市	58	45
565	滋賀県	高島市	16	5
566	滋賀県	東近江市	184	64
567	滋賀県	米原市	71	46
568	滋賀県	竜王町	9	2

No.	都道府県	市町村	対象要配慮者利用施設	避難確保計画を作成している要配慮者利用施設の数
569	滋賀県	愛荘町	37	14
570	滋賀県	豊郷町	5	0
571	京都府	京都市	1482	1343
572	京都府	福知山市	86	21
573	京都府	舞鶴市	130	59
574	京都府	綾部市	31	25
575	京都府	宇治市	221	72
576	京都府	宮津市	13	4
577	京都府	亀岡市	30	11
578	京都府	城陽市	70	35
579	京都府	向日市	24	24
580	京都府	長岡京市	40	40
581	京都府	八幡市	36	35
582	京都府	京田辺市	14	9
583	京都府	京丹後市	42	3
584	京都府	南丹市	8	0
585	京都府	木津川市	29	21
586	京都府	大山崎町	10	1
587	京都府	久御山町	21	1
588	京都府	井手町	4	0
589	京都府	宇治田原町	1	0
590	京都府	和束町	1	0
591	京都府	精華町	9	6
592	京都府	京丹波町	8	8
593	京都府	伊根町	2	0
594	京都府	与謝野町	6	1
595	大阪府	大阪市	4555	3667
596	大阪府	堺市	254	115
597	大阪府	岸和田市	19	19
598	大阪府	豊中市	181	25
599	大阪府	池田市	43	2
600	大阪府	吹田市	173	21
601	大阪府	泉大津市	32	28
602	大阪府	高槻市	410	148
603	大阪府	貝塚市	1	1
604	大阪府	守口市	150	0

No.	都道府県	市町村	対象要配慮者利用施設	避難確保計画を作成している要配慮者利用施設の数
605	大阪府	枚方市	335	281
606	大阪府	茨木市	185	58
607	大阪府	八尾市	437	294
608	大阪府	泉佐野市	1	1
609	大阪府	富田林市	1	1
610	大阪府	寝屋川市	200	64
611	大阪府	松原市	54	47
612	大阪府	大東市	54	4
613	大阪府	和泉市	14	14
614	大阪府	柏原市	74	69
615	大阪府	羽曳野市	42	32
616	大阪府	門真市	131	16
617	大阪府	摂津市	76	5
618	大阪府	藤井寺市	21	6
619	大阪府	東大阪市	917	787
620	大阪府	四條畷市	73	25
621	大阪府	島本町	32	0
622	大阪府	忠岡町	13	0
623	大阪府	河南町	1	0
624	兵庫県	神戸市	109	47
625	兵庫県	姫路市	307	197
626	兵庫県	尼崎市	715	228
627	兵庫県	明石市	102	92
628	兵庫県	西宮市	403	285
629	兵庫県	洲本市	52	51
630	兵庫県	伊丹市	164	115
631	兵庫県	豊岡市	189	49
632	兵庫県	加古川市	23	23
633	兵庫県	たつの市	153	84
634	兵庫県	赤穂市	98	97
635	兵庫県	西脇市	39	24
636	兵庫県	宝塚市	87	11
637	兵庫県	三木市	22	0
638	兵庫県	高砂市	15	15
639	兵庫県	川西市	90	39
640	兵庫県	小野市	11	9

No.	都道府県	市町村	対象要配慮者利用施設	避難確保計画を作成している要配慮者利用施設の数
641	兵庫県	三田市	22	2
642	兵庫県	丹波篠山市	17	3
643	兵庫県	南あわじ市	6	6
644	兵庫県	淡路市	3	0
645	兵庫県	宍粟市	80	59
646	兵庫県	加東市	23	0
647	兵庫県	猪名川町	3	1
648	兵庫県	多可町	23	17
649	兵庫県	播磨町	3	0
650	兵庫県	神河町	6	0
651	兵庫県	太子町	25	3
652	兵庫県	上郡町	33	1
653	兵庫県	佐用町	23	19
654	兵庫県	香美町	18	6
655	兵庫県	新温泉町	14	4
656	奈良県	奈良市	73	57
657	奈良県	大和高田市	12	0
658	奈良県	大和郡山市	26	5
659	奈良県	天理市	6	6
660	奈良県	橿原市	102	75
661	奈良県	桜井市	10	10
662	奈良県	五條市	3	1
663	奈良県	御所市	6	6
664	奈良県	生駒市	10	3
665	奈良県	香芝市	2	2
666	奈良県	葛城市	7	1
667	奈良県	宇陀市	2	2
668	奈良県	山添村	1	1
669	奈良県	平群町	3	2
670	奈良県	三郷町	1	1
671	奈良県	安堵町	7	2
672	奈良県	三宅町	12	5
673	奈良県	田原本町	28	28
674	和歌山県	和歌山市	942	650
675	和歌山県	海南市	78	52
676	和歌山県	有田市	31	11

No.	都道府県	市町村	対象要配慮者利用施設	避難確保計画を作成している要配慮者利用施設の数
677	和歌山県	御坊市	2	0
678	和歌山県	田辺市	54	0
679	和歌山県	新宮市	30	20
680	和歌山県	紀の川市	27	24
681	和歌山県	岩出市	18	4
682	和歌山県	かつらぎ町	6	5
683	和歌山県	湯浅町	2	1
684	和歌山県	広川町	8	2
685	和歌山県	有田川町	22	4
686	和歌山県	美浜町	4	1
687	和歌山県	印南町	1	0
688	和歌山県	みなべ町	4	2
689	和歌山県	日高川町	8	0
690	和歌山県	白浜町	6	6
691	和歌山県	那智勝浦町	11	8
692	和歌山県	古座川町	7	3
693	鳥取県	鳥取市	192	180
694	鳥取県	米子市	320	165
695	鳥取県	倉吉市	162	121
696	鳥取県	境港市	2	2
697	鳥取県	岩美町	3	2
698	鳥取県	八頭町	8	8
699	鳥取県	三朝町	5	5
700	鳥取県	湯梨浜町	20	8
701	鳥取県	北栄町	12	11
702	鳥取県	日吉津村	11	4
703	鳥取県	南部町	8	2
704	鳥取県	伯耆町	6	6
705	鳥取県	日南町	8	2
706	島根県	松江市	152	118
707	島根県	浜田市	42	20
708	島根県	出雲市	357	314
709	島根県	益田市	72	17
710	島根県	大田市	9	7
711	島根県	安来市	58	49
712	島根県	江津市	25	10

No.	都道府県	市町村	対象要配慮者利用施設	避難確保計画を作成している要配慮者利用施設の数
713	島根県	雲南市	26	12
714	島根県	川本町	12	12
715	島根県	美郷町	3	2
716	島根県	津和野町	13	1
717	岡山県	岡山市	2012	629
718	岡山県	倉敷市	681	534
719	岡山県	津山市	84	72
720	岡山県	笠岡市	4	2
721	岡山県	井原市	43	9
722	岡山県	総社市	117	88
723	岡山県	赤磐市	23	11
724	岡山県	真庭市	21	20
725	岡山県	和気町	33	0
726	岡山県	早島町	5	2
727	岡山県	矢掛町	7	6
728	岡山県	鏡野町	24	6
729	岡山県	勝央町	7	0
730	岡山県	美咲町	8	4
731	岡山県	吉備中央町	1	1
732	広島県	広島市	1076	975
733	広島県	呉市	25	24
734	広島県	竹原市	37	35
735	広島県	三原市	75	0
736	広島県	尾道市	38	34
737	広島県	福山市	850	752
738	広島県	府中市	135	72
739	広島県	三次市	69	9
740	広島県	庄原市	23	7
741	広島県	大竹市	14	3
742	広島県	東広島市	32	24
743	広島県	廿日市市	58	4
744	広島県	安芸高田市	37	19
745	広島県	海田町	31	31
746	広島県	熊野町	2	0
747	広島県	安芸太田町	19	12
748	広島県	北広島町	6	3

No.	都道府県	市町村	対象要配慮者利用施設	避難確保計画を作成している要配慮者利用施設の数
749	山口県	下関市	25	22
750	山口県	宇部市	161	50
751	山口県	山口市	135	11
752	山口県	萩市	63	49
753	山口県	防府市	171	153
754	山口県	下松市	35	32
755	山口県	岩国市	106	24
756	山口県	光市	14	10
757	山口県	長門市	29	19
758	山口県	柳井市	42	28
759	山口県	美祢市	21	4
760	山口県	周南市	26	19
761	山口県	山陽小野田市	38	31
762	山口県	周防大島町	24	9
763	山口県	田布施町	7	6
764	徳島県	徳島市	609	524
765	徳島県	鳴門市	113	79
766	徳島県	小松島市	110	101
767	徳島県	阿南市	225	199
768	徳島県	吉野川市	160	145
769	徳島県	阿波市	28	28
770	徳島県	美馬市	65	51
771	徳島県	三好市	34	34
772	徳島県	勝浦町	3	3
773	徳島県	石井町	22	22
774	徳島県	那賀町	1	1
775	徳島県	美波町	13	12
776	徳島県	海陽町	16	16
777	徳島県	松茂町	52	45
778	徳島県	北島町	33	22
779	徳島県	藍住町	101	77
780	徳島県	板野町	41	32
781	徳島県	上板町	20	20
782	徳島県	つるぎ町	10	9
783	徳島県	東みよし町	27	27
784	香川県	高松市	512	369

No.	都道府県	市町村	対象要配慮者利用施設	避難確保計画を作成している要配慮者利用施設の数
785	香川県	丸亀市	56	41
786	香川県	坂出市	23	23
787	香川県	善通寺市	29	10
788	香川県	観音寺市	72	41
789	香川県	さぬき市	18	12
790	香川県	東かがわ市	9	5
791	香川県	三豊市	18	16
792	香川県	三木町	21	10
793	香川県	宇多津町	31	25
794	香川県	綾川町	4	3
795	香川県	琴平町	14	10
796	香川県	多度津町	57	7
797	香川県	まんのう町	14	14
798	愛媛県	松山市	766	541
799	愛媛県	今治市	141	53
800	愛媛県	宇和島市	64	56
801	愛媛県	八幡浜市	51	7
802	愛媛県	新居浜市	100	64
803	愛媛県	西条市	134	77
804	愛媛県	大洲市	19	17
805	愛媛県	西予市	12	10
806	愛媛県	松前町	62	50
807	愛媛県	砥部町	3	0
808	愛媛県	内子町	11	4
809	高知県	高知市	121	117
810	高知県	南国市	36	3
811	高知県	土佐市	81	50
812	高知県	四万十市	85	50
813	高知県	香南市	2	2
814	高知県	香美市	6	6
815	高知県	いの町	53	34
816	高知県	佐川町	2	1
817	福岡県	北九州市	532	347
818	福岡県	福岡市	1277	505
819	福岡県	久留米市	535	359
820	福岡県	直方市	54	12

No.	都道府県	市町村	対象要配慮者利用施設	避難確保計画を作成している要配慮者利用施設の数
821	福岡県	飯塚市	83	4
822	福岡県	田川市	32	0
823	福岡県	八女市	41	5
824	福岡県	筑後市	35	35
825	福岡県	大川市	61	45
826	福岡県	行橋市	58	7
827	福岡県	豊前市	19	10
828	福岡県	中間市	35	34
829	福岡県	筑紫野市	37	0
830	福岡県	大野城市	38	14
831	福岡県	宗像市	48	34
832	福岡県	うきは市	88	62
833	福岡県	嘉麻市	38	7
834	福岡県	朝倉市	41	11
835	福岡県	みやま市	115	19
836	福岡県	糸島市	68	26
837	福岡県	志免町	53	3
838	福岡県	粕屋町	13	7
839	福岡県	水巻町	33	8
840	福岡県	岡垣町	23	12
841	福岡県	遠賀町	21	12
842	福岡県	小竹町	3	0
843	福岡県	鞍手町	8	8
844	福岡県	筑前町	1	1
845	福岡県	大木町	50	46
846	福岡県	添田町	9	3
847	福岡県	川崎町	12	1
848	福岡県	大任町	1	0
849	福岡県	苅田町	1	1
850	福岡県	みやこ町	3	1
851	福岡県	築上町	4	1
852	佐賀県	佐賀市	211	56
853	佐賀県	唐津市	32	25
854	佐賀県	鳥栖市	25	4
855	佐賀県	多久市	31	10
856	佐賀県	伊万里市	6	1

No.	都道府県	市町村	対象要配慮者利用施設	避難確保計画を作成している要配慮者利用施設の数
857	佐賀県	武雄市	16	1
858	佐賀県	鹿島市	46	25
859	佐賀県	嬉野市	21	20
860	佐賀県	神埼市	62	38
861	佐賀県	吉野ヶ里町	2	0
862	佐賀県	上峰町	2	2
863	佐賀県	みやき町	15	9
864	佐賀県	有田町	13	0
865	佐賀県	白石町	78	15
866	長崎県	長崎市	62	53
867	長崎県	佐世保市	90	61
868	長崎県	諫早市	113	72
869	長崎県	大村市	55	16
870	長崎県	松浦市	7	7
871	長崎県	対馬市	3	0
872	長崎県	西海市	3	3
873	長崎県	南島原市	11	0
874	長崎県	時津町	5	0
875	長崎県	東彼杵町	11	0
876	長崎県	川棚町	4	4
877	長崎県	波佐見町	2	2
878	長崎県	佐々町	4	0
879	熊本県	熊本市	1268	864
880	熊本県	八代市	422	342
881	熊本県	人吉市	32	12
882	熊本県	荒尾市	4	4
883	熊本県	水俣市	25	23
884	熊本県	玉名市	83	57
885	熊本県	山鹿市	48	43
886	熊本県	菊池市	33	31
887	熊本県	宇土市	84	73
888	熊本県	宇城市	126	87
889	熊本県	阿蘇市	34	34
890	熊本県	天草市	110	105
891	熊本県	合志市	20	5
892	熊本県	大津町	5	5

No.	都道府県	市町村	対象要配慮者利用施設	避難確保計画を作成している要配慮者利用施設の数
893	熊本県	菊陽町	4	4
894	熊本県	小国町	4	4
895	熊本県	御船町	27	26
896	熊本県	嘉島町	46	46
897	熊本県	益城町	18	18
898	熊本県	甲佐町	39	39
899	熊本県	山都町	1	1
900	熊本県	氷川町	34	29
901	熊本県	芦北町	53	36
902	熊本県	多良木町	2	1
903	熊本県	相良村	3	2
904	熊本県	山江村	2	2
905	熊本県	球磨村	9	7
906	熊本県	あさぎり町	2	0
907	大分県	大分市	962	650
908	大分県	別府市	12	0
909	大分県	中津市	171	146
910	大分県	佐伯市	153	153
911	大分県	臼杵市	37	15
912	大分県	津久見市	20	0
913	大分県	杵築市	5	1
914	大分県	宇佐市	104	1
915	大分県	豊後大野市	28	5
916	大分県	由布市	11	11
917	大分県	国東市	8	1
918	大分県	玖珠町	13	7
919	宮崎県	宮崎市	932	217
920	宮崎県	都城市	140	48
921	宮崎県	延岡市	430	406
922	宮崎県	日南市	65	23
923	宮崎県	日向市	17	15
924	宮崎県	西都市	32	11
925	宮崎県	えびの市	27	10
926	宮崎県	高鍋町	36	24
927	宮崎県	新富町	26	26
928	宮崎県	西米良村	2	1

No.	都道府県	市町村	対象要配慮者利用施設	避難確保計画を作成している要配慮者利用施設の数
929	宮崎県	木城町	10	10
930	宮崎県	美郷町	3	3
931	鹿児島県	鹿児島市	431	348
932	鹿児島県	鹿屋市	45	30
933	鹿児島県	枕崎市	4	2
934	鹿児島県	出水市	23	5
935	鹿児島県	垂水市	16	5
936	鹿児島県	薩摩川内市	171	24
937	鹿児島県	霧島市	122	5
938	鹿児島県	南さつま市	92	7
939	鹿児島県	南九州市	16	6
940	鹿児島県	湧水町	7	0
941	沖縄県	那覇市	5	4
942	沖縄県	沖縄市	12	0

12-1-14　洪水情報のプッシュ型配信　取組状況（国管理 109 水系）

整備局等	水系数	平成29年度に運用	H30.5.1に 追加運用開始	計
北海道	13	9	4	13
東北	12	8	4	12
関東	8	8	0	8
北陸	12	11	1	12
中部	13	4	9	13
近畿	10	9	1	10
中国	13	9	4	13
四国	8	7	1	8
九州	20	3	17	20
合計	109	68	41	109

※R1.6下旬時点716市町村にて配信予定

別表　洪水情報の配信先一覧　　令和 3 年 6 月 17 日時点

国が管理する全 109 水系の洪水予報河川で、配信の同意が得られた 723 市区町村を対象に、携帯電話事業者の「緊急速報メール」サービスを活用した洪水情報のプッシュ型配信を実施。

番号	整備局等名	水系名	発表区間名	河川名	基準観測所名（位置）	配信市区町村	配信開始日
1	北海道	天塩川	天塩川	天塩川 剣淵川	九十九橋 （北海道士別市）	北海道　士別市	H30.5.1
2	北海道	天塩川	天塩川	天塩川	名寄大橋 （北海道名寄市）	北海道　士別市、名寄市	H30.5.1
3	北海道	天塩川	天塩川	天塩川	美深橋（上流） （北海道美深町）	北海道　名寄市、美深町	R3.6.17
4	北海道	天塩川	天塩川	天塩川	美深橋（下流） （北海道美深町）	北海道　美深町、音威子府村	H30.5.1
5	北海道	天塩川	天塩川	天塩川	誉平 （北海道中川町）	北海道　中川町	H30.5.1
6	北海道	天塩川	天塩川	天塩川 雄信内川 問寒別川	天塩大橋 （北海道幌延町）	北海道　中川町、天塩町、豊富町、幌延町	H29.5.1
7	北海道	天塩川	名寄川	名寄川	真勲別（名寄市街） （北海道名寄市）	北海道　名寄市	R3.6.17
8	北海道	天塩川	名寄川	名寄川	真勲別（下川町ほか） （北海道名寄市）	北海道　名寄市、下川町	H30.5.1
9	北海道	渚滑川	渚滑川	渚滑川	上渚滑 （北海道紋別市）	北海道　紋別市	H30.5.1
10	北海道	渚滑川	渚滑川	渚滑川	渚滑橋 （北海道紋別市）	北海道　紋別市	H30.5.1
11	北海道	湧別川	湧別川	湧別川	遠軽 （北海道遠軽町）	北海道　遠軽町、湧別町	H29.5.1
12	北海道	湧別川	湧別川	湧別川	中湧別 （北海道湧別町）	北海道　湧別町	H29.5.1
13	北海道	常呂川	常呂川	常呂川	置戸 （北海道置戸町）	北海道　北見市、訓子府町、置戸町	H29.5.1
14	北海道	常呂川	常呂川	常呂川	北見 （北海道北見市）	北海道　北見市	H29.5.1
15	北海道	常呂川	常呂川	常呂川	上川沿 （北海道北見市）	北海道　北見市	H29.5.1
16	北海道	常呂川	無加川	無加川	北光社 （北海道北見市）	北海道　北見市	H29.5.1
17	北海道	網走川	網走川	網走川	津別 （北海道津別町）	北海道　美幌町、津別町	H30.5.1
18	北海道	網走川	網走川	網走川	美幌 （北海道美幌町）	北海道　美幌町	H30.5.1
19	北海道	網走川	網走川	網走川	本郷 （北海道大空町）	北海道　網走市、美幌町、大空町	H30.5.1
20	北海道	網走川	美幌川	美幌川	美幌橋 （北海道美幌町）	北海道　美幌町、大空町	H30.5.1

番号	整備局等名	水系名	発表区間名	河川名	基準観測所名（位置）	配信市区町村	配信開始日
21	北海道	留萌川	留萌川	留萌川	幌糠（北海道留萌市）	北海道 留萌市	H29.5.1
22	北海道	石狩川	石狩川上流	石狩川	中愛別（北海道愛別町）	北海道 比布町、愛別町、上川町	H29.5.1 ※上川町はR1.6.21
23	北海道	石狩川	石狩川上流	石狩川	旭橋（永山橋上流）（北海道旭川市）	北海道 旭川市、当麻町、比布町、愛別町	R3.6.17
24	北海道	石狩川	石狩川上流	石狩川	旭橋（永山橋下流）（北海道旭川市）	北海道 旭川市	H29.5.1
25	北海道	石狩川	石狩川上流	石狩川	伊納（北海道旭川市）	北海道 旭川市	H29.5.1
26	北海道	石狩川	石狩川下流	石狩川	納内（北海道深川市）	北海道 旭川市、滝川市、深川市、妹背牛町	H30.5.1 ※旭川市はR2.6.5
27	北海道	石狩川	石狩川下流	石狩川 徳富川 尾白利加川	橋本町（北海道新十津川町）	北海道 滝川市、砂川市、浦臼町、新十津川町、雨竜町	H30.5.1
28	北海道	石狩川	石狩川下流	石狩川 奈井江川	奈井江大橋（北海道浦臼町）	北海道 美唄市、砂川市、奈井江町、月形町、浦臼町、新十津川町	H30.5.1
29	北海道	石狩川	石狩川下流	石狩川 須部都川 美唄川	月形（北海道岩見沢市）	北海道 岩見沢市、美唄市、江別市、当別町、新篠津村、月形町、浦臼町	H30.5.1 ※当別町はR1.6.21
30	北海道	石狩川	石狩川下流	石狩川 篠津川	石狩大橋（北海道江別市）	北海道 岩見沢市、江別市、当別町、新篠津村、南幌町、月形町	H30.5.1 ※当別町はR1.6.21
31	北海道	石狩川	石狩川下流	石狩川 当別川	篠路（北海道札幌市北区）	北海道 江別市、石狩市、当別町	H30.5.1 ※江別市、当別町はR1.6.21
32	北海道	石狩川	豊平川	豊平川	藻岩（北海道札幌市白石区）		
33	北海道	石狩川	豊平川	豊平川 月寒川 望月寒川	雁来（北海道札幌市）	北海道 江別市	H30.5.1
34	北海道	石狩川	千歳川	千歳川	西越（北海道千歳市）	北海道 千歳市	H30.5.1
35	北海道	石狩川	千歳川	千歳川 旧夕張川	裏の沢（北海道南幌町）	北海道 江別市、千歳市、恵庭市、北広島市、南幌町、長沼町	H30.5.1
36	北海道	石狩川	夕張川	夕張川	円山（北海道栗山町）	北海道 由仁町、栗山町	H30.5.1

番号	整備局等名	水系名	発表区間名	河川名	基準観測所名（位置）	配信市区町村	配信開始日
37	北海道	石狩川	夕張川	夕張川	清幌橋（北海道南幌町）	北海道 岩見沢市、江別市、南幌町、由仁町、長沼町	H30.5.1
38	北海道	石狩川	幾春別川	幾春別川	藤松（北海道三笠市）	北海道 岩見沢市、三笠市	H30.5.1
39	北海道	石狩川	幾春別川	幾春別川	西川向（北海道岩見沢市）	北海道 岩見沢市、江別市、三笠市	H30.5.1
40	北海道	石狩川	空知川上流	空知川	布部（北海道富良野市）	北海道 富良野市、南富良野町	H30.5.1
41	北海道	石狩川	空知川下流	空知川	赤平（北海道赤平市）	北海道 芦別市、赤平市、滝川市、砂川市	H30.5.1
42	北海道	石狩川	雨竜川	雨竜川	幌加内（北海道幌加内町）	北海道 幌加内町	H30.5.1
43	北海道	石狩川	雨竜川	雨竜川	多度志（北海道沼田町）	北海道 深川市、妹背牛町、秩父別町、沼田町	H30.5.1
44	北海道	石狩川	雨竜川	雨竜川 恵岱別川	雨竜橋（北海道妹背牛町）	北海道 深川市、妹背牛町、秩父別町、雨竜町、北竜町、沼田町	H30.5.1
45	北海道	石狩川	忠別川	忠別川	暁橋（北海道東神楽町）	北海道 旭川市、東神楽町、東川町	H29.5.1
46	北海道	石狩川	牛朱別川	牛朱別川	中央橋（北海道旭川市）	北海道 旭川市	H29.5.1
47	北海道	石狩川	美瑛川	美瑛川	西一区（北海道美瑛町）	北海道 美瑛町	H29.5.1
48	北海道	石狩川	美瑛川	美瑛川	西神楽（北海道旭川市）	北海道 旭川市、美瑛町	H29.5.1
49	北海道	尻別川	尻別川	尻別川	蘭越（北海道蘭越町）	北海道 蘭越町	H29.5.1
50	北海道	尻別川	尻別川	尻別川	名駒（北海道蘭越町）	北海道 蘭越町	H29.5.1
51	北海道	後志利別川	後志利別川	後志利別川	住吉（北海道今金町）	北海道 今金町	H30.5.1
52	北海道	後志利別川	後志利別川	後志利別川	今金（北海道今金町）	北海道 今金町、せたな町	H30.5.1
53	北海道	鵡川	鵡川	鵡川	穂別（北海道むかわ町）	北海道 むかわ町	H29.5.1
54	北海道	鵡川	鵡川	鵡川	栄（北海道むかわ町）	北海道 むかわ町	H29.5.1
55	北海道	鵡川	鵡川	鵡川	鵡川（北海道むかわ町）	北海道 厚真町、むかわ町	H29.5.1
56	北海道	沙流川	沙流川	沙流川	平取（北海道平取町）	北海道 日高町、平取町	H30.5.1
57	北海道	沙流川	沙流川	沙流川	富川（北海道日高町）	北海道 日高町、平取町	H30.5.1

番号	整備局等名	水系名	発表区間名	河川名	基準観測所名（位置）	配信市区町村	配信開始日
58	北海道	釧路川	釧路川・新釧路川	釧路川	弟子屈（北海道弟子屈町）	北海道 標茶町、弟子屈町	H29.5.1
59	北海道	釧路川	釧路川・新釧路川	釧路川	標茶（北海道標茶町）	北海道 標茶町、弟子屈町	H29.5.1
60	北海道	釧路川	釧路川・新釧路川	新釧路川	広里（北海道釧路市）	北海道 釧路市、釧路町、鶴居村	H29.5.1
61	北海道	十勝川	十勝川	十勝川	共栄橋（北海道清水町）	北海道 帯広市、新得町、清水町、芽室町	H29.5.1
62	北海道	十勝川	十勝川	十勝川 帯広川	帯広（北海道帯広市）	北海道 帯広市、音更町、幕別町、池田町、豊頃町	H29.5.1
63	北海道	十勝川	十勝川	十勝川	茂岩（北海道豊頃町）	北海道 豊頃町、浦幌町	H29.5.1
64	北海道	十勝川	利別川	利別川	東橋（北海道本別町）	北海道 池田町、本別町	H29.5.1
65	北海道	十勝川	利別川	利別川	利別（北海道池田町）	北海道 池田町、豊頃町、浦幌町	H29.5.1
66	北海道	十勝川	札内川	札内川	第二大川橋（北海道帯広市）	北海道 帯広市、中札内村、幕別町	H30.5.1
67	北海道	十勝川	音更川	音更川	士幌（北海道士幌町）	北海道 音更町、士幌町	H29.5.1
68	北海道	十勝川	音更川	音更川	音更（北海道音更町）	北海道 音更町	H29.5.1
69	東北	岩木川	岩木川	岩木川	上岩木橋（青森県弘前市）	青森県 青森市、弘前市、五所川原市、藤崎町、板柳町、鶴田町	H30.5.1
70	東北	岩木川	岩木川	岩木川 旧大蜂川	幡龍橋（青森県板柳町）	青森県 弘前市、五所川原市、つがる市、藤崎町、板柳町、鶴田町	H30.5.1
71	東北	岩木川	岩木川	岩木川	五所川原（青森県五所川原市）	青森県 五所川原市、つがる市	H30.5.1
72	東北	岩木川	岩木川	岩木川	繁田（青森県五所川原市）	青森県 五所川原市、つがる市、中泊町	H30.5.1
73	東北	岩木川	平川下流	平川 土淵川	百田（青森県弘前市）	青森県 弘前市、五所川原市、平川市、藤崎町、田舎館村、板柳町、鶴田町	H30.5.1
74	東北	高瀬川	高瀬川（小川原湖）	高瀬川	小川原湖（青森県東北町）	青森県 三沢市、東北町、六ヶ所村	H29.5.1

番号	整備局等名	水系名	発表区間名	河川名	基準観測所名（位置）	配信市区町村	配信開始日
75	東北	馬淵川	馬淵川下流	馬淵川	櫛引橋（青森県八戸市）	青森県 八戸市	H30.5.1
76	東北	北上川	北上川上流	北上川	館坂橋（岩手県盛岡市）	岩手県 盛岡市	H29.5.1
77	東北	北上川	北上川上流	北上川 雫石川	明治橋（岩手県盛岡市）	岩手県 盛岡市、紫波町、矢巾町	H29.5.1
78	東北	北上川	北上川上流	北上川	紫波橋（岩手県紫波町）	岩手県 花巻市、紫波町	H29.5.1
79	東北	北上川	北上川上流	北上川 豊沢川	朝日橋（岩手県花巻市）	岩手県 花巻市、北上市	H29.5.1
80	東北	北上川	北上川上流	北上川 和賀川	男山（岩手県北上市）	岩手県 北上市、奥州市	H29.5.1
81	東北	北上川	北上川上流	北上川 人首川 胆沢川	桜木橋（岩手県奥州市）	岩手県 奥州市、金ケ崎町	H29.5.1
82	東北	北上川	北上川上流	北上川	大曲橋（岩手県奥州市）	岩手県 奥州市、平泉町	H29.5.1
83	東北	北上川	北上川上流	北上川	狐禅寺（岩手県一関市）	岩手県 一関市、平泉町	H29.5.1
84	東北	北上川	北上川上流	北上川	諏訪前（岩手県一関市）	岩手県 一関市	H29.5.1
85	東北	北上川	北上川上流	砂鉄川	妻神（岩手県一関市）	岩手県 一関市	H29.5.1
86	東北	北上川	北上川上流	磐井川	釣山（岩手県一関市）	岩手県 一関市、平泉町	H29.5.1
87	東北	北上川	北上川上流	中津川	山岸（岩手県盛岡市）	岩手県 盛岡市	H29.5.1
88	東北	北上川	北上川下流	北上川	米谷（宮城県登米市）	宮城県 登米市	H29.5.1
89	東北	北上川	北上川下流	北上川	登米（宮城県登米市）	宮城県 登米市	H29.5.1
90	東北	北上川	北上川下流	北上川	柳津（宮城県登米市）	宮城県 石巻市、登米市	H29.5.1
91	東北	北上川	北上川下流	北上川	飯野川上流（宮城県石巻市）	宮城県 石巻市	H29.5.1
92	東北	北上川	旧北上川	旧北上川	和渕（宮城県石巻市）	宮城県 石巻市、登米市、東松島市、涌谷町	H29.5.1 ※東松島市は R2.6.5
93	東北	北上川	旧北上川	旧北上川	大森（宮城県石巻市）	宮城県 石巻市、東松島市	H29.5.1 ※東松島市は R2.6.5
94	東北	北上川	江合川	江合川	荒雄（宮城県大崎市）	宮城県 石巻市、東松島市、大崎市、涌谷町、美里町	H29.5.1 ※石巻市、東松島市、大崎市は R2.6.5

番号	整備局等名	水系名	発表区間名	河川名	基準観測所名（位置）	配信市区町村	配信開始日
95	東北	北上川	江合川	江合川	下谷地（宮城県大崎市）	宮城県 石巻市、東松島市、大崎市、涌谷町、美里町	H29.5.1 ※石巻市、東松島市、大崎市はR2.6.5
96	東北	北上川	江合川	江合川	涌谷（宮城県涌谷町）	宮城県 石巻市、東松島市、大崎市、涌谷町、美里町	H29.5.1 ※東松島市、大崎市はR2.6.5
97	東北	北上川	猿ヶ石川	猿ヶ石川	安野（岩手県花巻市）	岩手県 花巻市、北上市	H29.5.1
98	東北	北上川	雫石川	雫石川	太田橋（岩手県盛岡市）	岩手県 盛岡市	H29.5.1
99	東北	鳴瀬川	鳴瀬川	鳴瀬川 多田川	三本木橋（宮城県大崎市）	宮城県 石巻市、東松島市、大崎市、大衡村、色麻町、加美町、涌谷町、美里町	H29.5.1 ※石巻市、東松島市、大崎市、加美町はR2.6.5
100	東北	鳴瀬川	鳴瀬川	鳴瀬川	野田橋（宮城県大崎市）	宮城県 石巻市、東松島市、大崎市、松島町、大郷町、涌谷町、美里町	H29.5.1 ※石巻市、東松島市、大崎市はR2.6.5
101	東北	鳴瀬川	鳴瀬川	鳴瀬川 鞍坪川	鹿島台（鳴）（宮城県松島町）	宮城県 石巻市、東松島市、大崎市、松島町、大郷町、涌谷町、美里町	H29.5.1 ※石巻市、東松島市、大崎市はR2.6.5
102	東北	鳴瀬川	吉田川	吉田川	落合（宮城県大和町）	宮城県 大崎市、富谷市、大和町、大郷町、大衡村	H29.5.1 ※大崎市はR2.6.5
103	東北	鳴瀬川	吉田川	吉田川	粕川（宮城県大郷町）	宮城県 大崎市、松島町、大和町、大郷町	H29.5.1 ※大崎市はR2.6.5
104	東北	鳴瀬川	吉田川	吉田川	鹿島台（吉）（宮城県松島町）	宮城県 大崎市、松島町	H29.5.1 ※大崎市はR2.6.5
105	東北	鳴瀬川	吉田川	竹林川	新田橋（宮城県富谷市）	宮城県 富谷市、大和町、大郷町	H29.5.1
106	東北	名取川	名取川	名取川	名取橋（宮城県仙台市太白区）	宮城県 仙台市（宮城野区、若林区、太白区）、名取市	H29.5.1
107	東北	名取川	広瀬川	広瀬川	広瀬橋（宮城県仙台市若林区）	宮城県 仙台市（宮城野区、若林区、太白区）	H29.5.1

番号	整備局等名	水系名	発表区間名	河川名	基準観測所名（位置）	配信市区町村	配信開始日
108	東北	阿武隈川	阿武隈川上流	阿武隈川 釈迦堂川	須賀川（福島県須賀川市）	福島県 須賀川市、玉川村	H29.5.1
109	東北	阿武隈川	阿武隈川上流	阿武隈川 笹原川	阿久津（福島県郡山市）	福島県 郡山市、本宮市	H29.5.1
110	東北	阿武隈川	阿武隈川上流	阿武隈川	本宮（福島県本宮市）	福島県 本宮市	H29.5.1
111	東北	阿武隈川	阿武隈川上流	阿武隈川	二本松（福島県二本松市）	福島県 二本松市	H29.5.1
112	東北	阿武隈川	阿武隈川上流	阿武隈川 摺上川 松川	福島（福島県福島市）	福島県 福島市	H29.5.1
113	東北	阿武隈川	阿武隈川上流	阿武隈川 広瀬川	伏黒（福島県伊達市）	福島県 伊達市、桑折町、国見町	H29.5.1
114	東北	阿武隈川	阿武隈川下流	阿武隈川	丸森（宮城県丸森町）	宮城県 角田市、丸森町	H29.5.1
115	東北	阿武隈川	阿武隈川下流	阿武隈川 白石川	笠松（宮城県角田市）	宮城県 名取市、角田市、岩沼市、柴田町、丸森町、亘理町、山元町	H29.5.1
116	東北	阿武隈川	阿武隈川下流	阿武隈川	岩沼（宮城県岩沼市）	宮城県 名取市、岩沼市、亘理町、山元町	H29.5.1
117	東北	阿武隈川	荒川	荒川	八木田（福島県福島市）	福島県 福島市	H30.5.1
118	東北	米代川	米代川	米代川	十二所（秋田県大館市）	秋田県 大館市	H29.5.1
119	東北	米代川	米代川	米代川	鷹巣（秋田県北秋田市）	秋田県 北秋田市	H29.5.1
120	東北	米代川	米代川	米代川 藤琴川	二ツ井（秋田県能代市）	秋田県 能代市	H29.5.1
121	東北	米代川	米代川	米代川	向能代（秋田県能代市）	秋田県 能代市	H29.5.1
122	東北	雄物川	雄物川上流	雄物川	岩館（秋田県湯沢市）	秋田県 湯沢市、羽後町	H29.5.1
123	東北	雄物川	雄物川上流	雄物川	柳田橋（秋田県湯沢市）	秋田県 湯沢市、羽後町	H29.5.1
124	東北	雄物川	雄物川上流	雄物川	雄物川橋（秋田県横手市）	秋田県 横手市、大仙市、美郷町、羽後町	H29.5.1
125	東北	雄物川	雄物川上流	雄物川 丸子川 横手川	大曲橋（秋田県大仙市）	秋田県 大仙市、美郷町	H29.5.1
126	東北	雄物川	雄物川上流	雄物川	神宮寺（秋田県大仙市）	秋田県 大仙市	H29.5.1
127	東北	雄物川	雄物川下流	雄物川	椿川（秋田県秋田市）	秋田県 秋田市	H29.5.1
128	東北	雄物川	玉川	玉川	長野（秋田県大仙市）	秋田県 大仙市	H29.5.1

番号	整備局等名	水系名	発表区間名	河川名	基準観測所名（位置）	配信市区町村	配信開始日
129	東北	雄物川	皆瀬川	皆瀬川	岩崎橋（秋田県湯沢市）	秋田県 横手市、湯沢市、羽後町	H29.5.1
130	東北	子吉川	子吉川	子吉川	明法（秋田県由利本荘市）	秋田県 由利本荘市	H30.5.1
131	東北	子吉川	子吉川	子吉川	二十六木橋（秋田県由利本荘市）	秋田県 由利本荘市	H30.5.1
132	東北	最上川	最上川上流	最上川 誕生川 吉野川 鬼面川 天王川	糠野目（山形県高畠町）	山形県 米沢市、長井市、南陽市、高畠町、川西町	H30.5.1
133	東北	最上川	最上川上流	最上川 置賜白川	小出（山形県長井市）	山形県 長井市、朝日町、白鷹町	H30.5.1
134	東北	最上川	最上川上流	最上川	長崎（山形県中山町）	山形県 寒河江市、中山町、大江町	H30.5.1
135	東北	最上川	最上川上流	最上川 村山野川 寒河江川	下野（山形県河北町）	山形県 寒河江市、村山市、天童市、東根市、河北町、大石田町	H30.5.1
136	東北	最上川	最上川下流	最上川 立谷沢川	臼ヶ沢（山形県酒田市）	山形県 鶴岡市、酒田市、戸沢村、三川町、庄内町	H30.5.1
137	東北	最上川	最上川下流	最上川	下瀬（山形県酒田市）	山形県 鶴岡市、酒田市、三川町、庄内町	H30.5.1
138	東北	最上川	最上川中流	最上川 丹生川	大石田（山形県大石田町）	山形県 村山市、大石田町	H30.5.1
139	東北	最上川	最上川中流	最上川 最上小国川	堀内（山形県舟形町）	山形県 新庄市、尾花沢市、大石田町、舟形町、大蔵村、戸沢村	H30.5.1
140	東北	最上川	最上川中流	最上川	古口（山形県戸沢村）	山形県 戸沢村	H30.5.1
141	東北	最上川	最上川中流	最上小国川	長者原（山形県舟形町）	山形県 舟形町	H30.5.1
142	東北	最上川	最上川中流	丹生川	岩ヶ袋（山形県大石田町）	山形県 大石田町	H30.5.1
143	東北	最上川	鮭川	鮭川	真木（山形県鮭川村）	山形県 真室川町、鮭川村、戸沢村	H30.5.1
144	東北	最上川	鮭川	真室川	真室川（山形県真室川町）	山形県 真室川町、鮭川村	H30.5.1
145	東北	最上川	鮭川	金山川	平岡橋（山形県真室川町）	山形県 金山町、真室川町	H30.5.1
146	東北	最上川	須川下流	須川 馬見ヶ崎川	鮨洗（山形県山形市）	山形県 山形市、天童市、山辺町、中山町	H30.5.1
147	東北	赤川	赤川	赤川	熊出（山形県鶴岡市）	山形県 鶴岡市、酒田市、三川町	H29.5.1

番号	整備局等名	水系名	発表区間名	河川名	基準観測所名（位置）	配信市区町村	配信開始日
148	東北	赤川	赤川	赤川 内川	羽黒橋（山形県鶴岡市）	山形県 鶴岡市、酒田市、三川町	H29.5.1
149	東北	赤川	赤川	赤川 大山川	浜中（山形県酒田市）	山形県 鶴岡市、酒田市、三川町	H29.5.1
150	関東	久慈川	久慈川	久慈川	富岡（茨城県常陸大宮市）	茨城県 常陸太田市、常陸大宮市、那珂市	H29.5.1
151	関東	久慈川	久慈川	久慈川	榊橋（茨城県日立市）	茨城県 日立市、常陸太田市、東海村	H29.5.1
152	関東	那珂川	那珂川	那珂川	小口（栃木県那珂川町）	茨城県 常陸大宮市 栃木県 大田原市、那須烏山市、茂木町、市貝町、那珂川町	H29.5.1 ※常陸大宮市は R2.6.5
153	関東	那珂川	那珂川	那珂川	野口（茨城県常陸大宮市）	茨城県 ひたちなか市、常陸大宮市、那珂市、城里町 栃木県 茂木町	H29.5.1 ※ひたちなか市、茂木町は R2.6.5
154	関東	那珂川	那珂川	那珂川	水府橋（茨城県水戸市）	茨城県 水戸市、ひたちなか市、茨城町、大洗町	H29.5.1 ※水戸市、ひたちなか市は R2.6.5
155	関東	利根川	利根川上流部	利根川 早川 小山川 広瀬川	八斗島（群馬県伊勢崎市）	茨城県 五霞町 栃木県 栃木市 群馬県 伊勢崎市、太田市、館林市、板倉町、明和町、千代田町、大泉町、邑楽町 埼玉県 さいたま市（見沼区、緑区、岩槻区）、熊谷市、行田市、加須市、本庄市、春日部市、羽生市、鴻巣市、深谷市、上尾市、草加市、越谷市、桶川市、久喜市、北本市、八潮市、三郷市、蓮田市、幸手市、吉川市、白岡市、伊奈町、上里町、松伏町 東京都 足立区	H30.5.1 ※幸手市、白岡市は R1.6.21 ※栃木市、加須市、草加市、伊奈町は R2.6.5 ※さいたま市（見沼区、緑区、岩槻区）は R3.6.17

番号	整備局等名	水系名	発表区間名	河川名	基準観測所名（位置）	配信市区町村	配信開始日
156	関東	利根川	利根川上流部	利根川	栗橋（埼玉県久喜市）	茨城県 古河市、常総市、坂東市、五霞町、境町 栃木県 栃木市 群馬県 館林市、板倉町、明和町、千代田町、邑楽町 埼玉県 さいたま市（見沼区、緑区、岩槻区）、加須市、春日部市、羽生市、草加市、越谷市、久喜市、八潮市、三郷市、蓮田市、幸手市、吉川市、白岡市、宮代町、杉戸町、松伏町 東京都 足立区、江戸川区	H30.5.1 ※栃木市、館林市、草加市はR2.6.5 ※さいたま市（見沼区、緑区、岩槻区）はR3.6.17
157	関東	利根川	利根川下流部	利根川	横利根（茨城県稲敷市）	茨城県 稲敷市、河内町 千葉県 銚子市、成田市、白井市、香取市	H30.5.1 ※河内町はR2.6.5
158	関東	利根川	利根川中流部	利根川	芽吹橋（千葉県野田市）	茨城県 常総市、取手市、坂東市、境町 千葉県 野田市、柏市、流山市、我孫子市	H30.5.1 ※流山市はR2.6.5
159	関東	利根川	利根川中流部	利根川	取手（茨城県取手市）	茨城県 取手市 千葉県 柏市、我孫子市、印西市、白井市	H30.5.1
160	関東	利根川	利根川中流部	利根川 小貝川	押付（茨城県利根町）	茨城県 龍ケ崎市、稲敷市、河内町、利根町 千葉県 成田市、柏市、我孫子市、印西市、白井市、香取市、栄町	H30.5.1
161	関東	利根川	江戸川	江戸川	西関宿（埼玉県幸手市）	茨城県 五霞町 埼玉県 さいたま市（岩槻区）、春日部市、越谷市、久喜市、八潮市、三郷市、幸手市、吉川市、杉戸町、松伏町 千葉県 野田市	H30.5.1 ※さいたま市（岩槻区）はR3.6.17

番号	整備局等名	水系名	発表区間名	河川名	基準観測所名（位置）	配信市区町村	配信開始日
162	関東	利根川	江戸川	江戸川	野田（千葉県野田市）	埼玉県 春日部市、草加市、越谷市、八潮市、三郷市、幸手市、吉川市、杉戸町、松伏町 千葉県 市川市、松戸市、野田市、流山市、浦安市 東京都 足立区、葛飾区、江戸川区	H30.5.1 ※草加市、幸手市はR2.6.5
163	関東	利根川	中川	中川	吉川（埼玉県吉川市）	埼玉県 草加市、越谷市、八潮市、三郷市、吉川市、松伏町 東京都 足立区、葛飾区、江戸川区	H30.5.1 ※草加市はR2.6.5
164	関東	利根川	霞ヶ浦・北浦	常陸利根川 霞ヶ浦	出島（茨城県かすみがうら市）	茨城県 土浦市、石岡市、潮来市、稲敷市、かすみがうら市、行方市、小美玉市、美浦村、阿見町、河内町 千葉県 香取市	H29.5.1
165	関東	利根川	霞ヶ浦・北浦	常陸利根川 北浦 鰐川	白浜（茨城県行方市）	茨城県 鹿嶋市、潮来市、行方市、鉾田市 千葉県 香取市	H29.5.1
166	関東	利根川	小貝川	小貝川	三谷（栃木県真岡市）	茨城県 筑西市 栃木県 真岡市、益子町	H29.5.1
167	関東	利根川	小貝川	小貝川 大谷川	黒子（茨城県筑西市）	茨城県 下妻市、常総市、筑西市	H29.5.1
168	関東	利根川	小貝川	小貝川	上郷（茨城県常総市）	茨城県 下妻市、常総市、つくば市、つくばみらい市	H29.5.1
169	関東	利根川	小貝川	小貝川	小貝川水海道（茨城県常総市）	茨城県 龍ケ崎市、常総市、取手市、つくばみらい市	H29.5.1
170	関東	利根川	鬼怒川	鬼怒川	佐貫（下）（栃木県塩谷町）	栃木県 宇都宮市、矢板市、さくら市、上三川町、芳賀町、塩谷町、高根沢町	H29.5.1 ※宇都宮市、芳賀町はR2.6.5
171	関東	利根川	鬼怒川	鬼怒川 田川放水路	石井（右）（栃木県宇都宮市）	茨城県 結城市、筑西市 栃木県 宇都宮市、小山市、真岡市、下野市、上三川町	H29.5.1 ※宇都宮市はR2.6.5

番号	整備局等名	水系名	発表区間名	河川名	基準観測所名（位置）	配信市区町村	配信開始日
172	関東	利根川	鬼怒川	鬼怒川	川島（茨城県筑西市）	茨城県 結城市、下妻市、常総市、筑西市、八千代町 栃木県 小山市	H29.5.1 ※常総市は H28.9.5
173	関東	利根川	鬼怒川	鬼怒川	鬼怒川水海道（茨城県常総市）	茨城県 常総市、坂東市、つくばみらい市	H29.5.1 ※坂東市は R2.6.5
174	関東	利根川	渡良瀬川上流部	渡良瀬川	高津戸（群馬県みどり市）	栃木県 足利市、佐野市 群馬県 桐生市、太田市、館林市、みどり市、板倉町、明和町、千代田町、大泉町、邑楽町	H30.5.1 ※館林市、板倉町は R2.6.5
175	関東	利根川	渡良瀬川上流部	桐生川	広見橋（群馬県桐生市）	栃木県 足利市 群馬県 桐生市	H30.5.1
176	関東	利根川	渡良瀬川下流部	渡良瀬川	足利（栃木県足利市）	栃木県 足利市、栃木市、佐野市 群馬県 館林市、板倉町、明和町、邑楽町 埼玉県 加須市	H30.5.1 ※加須市は R2.6.5
177	関東	利根川	渡良瀬川下流部	渡良瀬川	古河（茨城県古河市）	茨城県 古河市、坂東市、境町 栃木県 栃木市、野木町 群馬県 館林市、板倉町、明和町、千代田町、大泉町、邑楽町 埼玉県 加須市	H30.5.1 ※館林市は R2.6.5
178	関東	利根川	渡良瀬川下流部	思川	乙女（栃木県小山市）	茨城県 古河市、境町 栃木県 栃木市、小山市、野木町	H30.5.1
179	関東	利根川	渡良瀬川下流部	巴波川	中里（栃木県小山市）	栃木県 栃木市、小山市、野木町	H30.5.1
180	関東	利根川	烏川流域	烏川 碓氷川	高松（群馬県高崎市）	群馬県 高崎市、藤岡市	H29.5.1
181	関東	利根川	烏川流域	烏川	岩鼻（群馬県高崎市）	群馬県 高崎市、伊勢崎市、藤岡市、玉村町 埼玉県 本庄市、深谷市、上里町	H29.5.1
182	関東	利根川	烏川流域	鏑川	山名（群馬県高崎市）	群馬県 高崎市、藤岡市	H29.5.1
183	関東	利根川	綾瀬川（谷古宇区間）	綾瀬川	谷古宇（埼玉県草加市）	埼玉県 草加市、越谷市、八潮市 東京都 足立区、葛飾区	H30.5.1 ※草加市は R2.6.5

番号	整備局等名	水系名	発表区間名	河川名	基準観測所名（位置）	配信市区町村	配信開始日
184	関東	利根川	神流川	神流川	若泉（埼玉県神川町）	群馬県 高崎市、伊勢崎市、藤岡市 埼玉県 本庄市、深谷市、神川町、上里町	H29.5.1
185	関東	荒川	荒川	荒川	熊谷（埼玉県熊谷市）	埼玉県 さいたま市（西区、北区、大宮区、見沼区、中央区、桜区、南区、緑区、岩槻区）、熊谷市、行田市、加須市、東松山市、春日部市、鴻巣市、深谷市、上尾市、草加市、越谷市、桶川市、久喜市、北本市、八潮市、三郷市、蓮田市、幸手市、吉川市、白岡市、伊奈町、川島町、吉見町、寄居町、宮代町、杉戸町、松伏町 東京都 足立区	H29.5.1 ※久喜市、三郷市は H30.5.1 ※草加市は R2.6.5 ※さいたま市（西区、北区、大宮区、見沼区、中央区、桜区、南区、緑区、岩槻区）は R3.6.17
186	関東	荒川	荒川	荒川	治水橋（埼玉県さいたま市西区）	埼玉県 さいたま市（西区、北区、大宮区、見沼区、中央区、桜区、浦和区、南区、緑区）、川越市、川口市、上尾市、蕨市、戸田市、朝霞市、志木市、和光市、新座市、富士見市、ふじみ野市、三芳町 東京都 北区、板橋区、足立区	H29.5.1 ※川口市は H30.5.1 ※さいたま市（西区、北区、大宮区、見沼区、中央区、桜区、浦和区、南区、緑区）は R3.6.17

番号	整備局等名	水系名	発表区間名	河川名	基準観測所名（位置）	配信市区町村	配信開始日
187	関東	荒川	荒川	荒川	岩淵水門（上）（東京都北区）	埼玉県 さいたま市（西区、大宮区、見沼区、中央区、桜区、浦和区、南区、緑区、岩槻区）、川越市、川口市、草加市、越谷市、蕨市、戸田市、八潮市、富士見市、三郷市、吉川市、ふじみ野市 東京都 中央区、文京区、台東区、墨田区、江東区、北区、荒川区、板橋区、足立区、葛飾区、江戸川区	H29.5.1 ※川口市、三郷市はH30.5.1 ※さいたま市（西区、大宮区、見沼区、中央区、桜区、浦和区、南区、緑区、岩槻区）はR3.6.17
188	関東	荒川	入間川流域	入間川	小ヶ谷（埼玉県川越市）	埼玉県 さいたま市（西区）、川越市、富士見市、坂戸市、ふじみ野市	H29.5.1 ※さいたま市（西区）はR3.6.17
189	関東	荒川	入間川流域	入間川	菅間（埼玉県川越市）	埼玉県 さいたま市（西区）、川越市、富士見市、坂戸市、ふじみ野市、川島町 東京都 板橋区	H29.5.1 ※さいたま市（西区）はR3.6.17
190	関東	荒川	入間川流域	越辺川	入西（埼玉県坂戸市）	埼玉県 川越市、東松山市、坂戸市、毛呂山町、川島町、鳩山町	H29.5.1
191	関東	荒川	入間川流域	小畔川	八幡橋（埼玉県川越市）	埼玉県 川越市、坂戸市	H29.5.1
192	関東	荒川	入間川流域	都幾川	野本（埼玉県東松山市）	埼玉県 川越市、東松山市、坂戸市、川島町	H29.5.1
193	関東	荒川	入間川流域	高麗川	坂戸（埼玉県坂戸市）	埼玉県 川越市、坂戸市、毛呂山町	H29.5.1
194	関東	多摩川	多摩川	多摩川	調布橋（東京都青梅市）	東京都 八王子市、立川市、青梅市、府中市、昭島市、調布市、日野市、国立市、福生市、多摩市、羽村市、あきる野市	H29.5.1

番号	整備局等名	水系名	発表区間名	河川名	基準観測所名（位置）	配信市区町村	配信開始日
195	関東	多摩川	多摩川	多摩川	石原（東京都調布市）	東京都 世田谷区、府中市、調布市、日野市、国立市、狛江市、多摩市、稲城市 神奈川県 川崎市（中原区、高津区、多摩区）	H29.5.1
196	関東	多摩川	多摩川	多摩川	田園調布（上）（東京都大田区）	東京都 品川区、世田谷区 神奈川県 横浜市（鶴見区）、川崎市（川崎区、幸区、中原区、高津区、多摩区）	H29.5.1 ※横浜市はR1.6.21
197	関東	多摩川	浅川	浅川	浅川橋（東京都八王子市）	東京都 八王子市、日野市、多摩市	H29.5.1
198	関東	鶴見川	鶴見川	鶴見川	亀の子橋（神奈川県横浜市港北区）	神奈川県 横浜市（港北区、緑区、都筑区）	R1.6.21 ※緑区はR2.6.5
199	関東	鶴見川	鶴見川	鶴見川	網島（神奈川県横浜市港北区）	神奈川県 横浜市（鶴見区、港北区）、川崎市（川崎区、幸区）	H29.5.1 ※横浜市はR1.6.21
200	関東	相模川	相模川下流	相模川	神川橋（神奈川県平塚市）	神奈川県 平塚市、茅ヶ崎市、寒川町、大磯町	H29.5.1 ※大磯町はR2.6.5
201	関東	富士川	富士川（釜無川を含む）	釜無川	船山橋（山梨県韮崎市）	山梨県 甲府市、韮崎市、南アルプス市、甲斐市、中央市、市川三郷町、富士川町、昭和町	H29.5.1 ※富士川町はR2.6.5
202	関東	富士川	富士川（釜無川を含む）	富士川	清水端（山梨県富士川町）	山梨県 市川三郷町、身延町、富士川町	H29.5.1
203	関東	富士川	富士川（釜無川を含む）	富士川	南部（山梨県南部町）	山梨県 身延町、南部町 静岡県 静岡市（清水区）、富士宮市、富士市	H29.5.1 ※南部町はR2.6.5
204	関東	富士川	笛吹川	笛吹川	石和（山梨県笛吹市）	山梨県 甲府市、山梨市、笛吹市、中央市、市川三郷町、富士川町	H30.5.1
205	北陸	荒川	荒川	荒川	上関（左岸）（新潟県関川村）	新潟県 関川村	H29.5.22
206	北陸	荒川	荒川	荒川	葛籠山（右岸）（新潟県村上市）	新潟県 村上市、胎内市	H29.5.22
207	北陸	阿賀野川	阿賀野川	阿賀野川	馬下（新潟県五泉市）	新潟県 新潟市（北区、江南区）、五泉市、阿賀野市	H29.5.1

番号	整備局等名	水系名	発表区間名	河川名	基準観測所名（位置）	配信市区町村	配信開始日
208	北陸	阿賀野川	阿賀野川	阿賀野川	満願寺（左岸）（新潟県新潟市秋葉区）	新潟県 新潟市（東区、中央区、江南区、秋葉区）	H29.5.1
209	北陸	阿賀野川	阿賀野川	阿賀野川	満願寺（右岸）（新潟県新潟市秋葉区）	新潟県 新潟市（北区、江南区）、阿賀野市	H29.5.1
210	北陸	阿賀野川	阿賀川	阿賀川	馬越（新潟県会津美里町）	福島県 会津若松市、喜多方市、会津坂下町、湯川村、会津美里町	H29.5.1
211	北陸	阿賀野川	阿賀川	阿賀川	宮古（福島県会津坂下町）	福島県 会津若松市、喜多方市、会津坂下町、湯川村	H29.5.1
212	北陸	阿賀野川	阿賀川	阿賀川	山科（福島県喜多方市）	福島県 喜多方市、会津坂下町	H29.5.1
213	北陸	信濃川	信濃川下流・中ノ口川	信濃川	尾崎（新潟県三条市）	新潟県 新潟市（南区）、加茂市、燕市	H29.5.1
214	北陸	信濃川	信濃川下流・中ノ口川	信濃川	保明新田（新潟県田上町）	新潟県 新潟市（秋葉区、南区）、加茂市、田上町	H29.5.1
215	北陸	信濃川	信濃川下流・中ノ口川	信濃川関屋分水路	帝石橋（新潟県新潟市西区）	新潟県 新潟市（東区、中央区、江南区、南区、西区、西蒲区）	H29.5.1
216	北陸	信濃川	信濃川中流	信濃川	十日町（新潟県十日町市）	新潟県 長岡市、十日町市	H29.5.1
217	北陸	信濃川	信濃川中流	信濃川	小千谷（新潟県小千谷市）	新潟県 長岡市、小千谷市、弥彦村	H29.5.1
218	北陸	信濃川	信濃川中流	信濃川	長岡（新潟県長岡市）	新潟県 長岡市、見附市、弥彦村	H29.5.1
219	北陸	信濃川	信濃川中流	信濃川大河津分水路	大河津（新潟県燕市）	新潟県 新潟市（南区、西区、西蒲区）、長岡市、見附市、燕市、弥彦村	H29.5.1
220	北陸	信濃川	魚野川	魚野川	六日町（新潟県南魚沼市）	新潟県 魚沼市、南魚沼市	H29.5.1
221	北陸	信濃川	魚野川	魚野川	小出（新潟県魚沼市）	新潟県 魚沼市、南魚沼市	H29.5.1
222	北陸	信濃川	魚野川	魚野川	堀之内（新潟県魚沼市）	新潟県 長岡市、魚沼市	H29.5.1
223	北陸	信濃川	千曲川	千曲川	生田（長野県上田市）	長野県 長野市、上田市、坂城町	H29.5.1 ※長野市はR2.6.5

番号	整備局等名	水系名	発表区間名	河川名	基準観測所名（位置）	配信市区町村	配信開始日
224	北陸	信濃川	千曲川	千曲川	杭瀬下（長野県千曲市）	長野県 長野市、須坂市、中野市、千曲市	H29.5.1
225	北陸	信濃川	千曲川	千曲川	立ヶ花（長野県中野市）	長野県 長野市、須坂市、中野市、飯山市、小布施町、木島平村	H29.5.1
226	北陸	信濃川	犀川	犀川	小市（長野県長野市）	長野県 長野市	H29.5.1
227	北陸	関川	関川	関川	高田（新潟県上越市）	新潟県 上越市※「氾濫発生情報」のみ	H30.5.1
228	北陸	姫川	姫川	姫川	山本（新潟県糸魚川市）	新潟県 糸魚川市	H29.5.22
229	北陸	黒部川	黒部川	黒部川	愛本（富山県黒部市）	富山県 黒部市	H29.5.1
230	北陸	黒部川	黒部川	黒部川	愛本（下流）（富山県黒部市）	富山県 黒部市、入善町、朝日町	H29.5.1
231	北陸	常願寺川	常願寺川	常願寺川	大川寺（富山県富山市）	富山県 富山市、舟橋村、立山町	H29.5.1
232	北陸	神通川	神通川	神通川西派川	大沢野大橋（富山県富山市）	富山県 富山市	H29.5.1
233	北陸	神通川	神通川	神通川	神通大橋（富山県富山市）	富山県 富山市、射水市	H29.5.1
234	北陸	庄川	庄川	庄川	小牧（富山県砺波市）	富山県 富山市、高岡市、砺波市、小矢部市、南砺市	H29.5.1 ※高岡市はR2.6.5
235	北陸	庄川	庄川	庄川	大門（富山県射水市）	富山県 富山市、高岡市、砺波市、小矢部市、南砺市、射水市	H29.5.1
236	北陸	小矢部川	小矢部川	小矢部川	津沢（富山県小矢部市）	富山県 高岡市、砺波市、小矢部市、南砺市	H29.5.22 ※高岡市はR2.6.5
237	北陸	小矢部川	小矢部川	小矢部川	石動（富山県小矢部市）	富山県 高岡市、小矢部市、南砺市	H29.5.22 ※高岡市はR2.6.5
238	北陸	小矢部川	小矢部川	小矢部川	長江（富山県高岡市）	富山県 高岡市、小矢部市、南砺市、射水市	H29.5.22
239	北陸	手取川	手取川	手取川	鶴来（石川県白山市）	石川県 金沢市、小松市、白山市、能美市、野々市市、川北町	H29.6.15
240	北陸	梯川	梯川	梯川	埴田（石川県小松市）	石川県 小松市、能美市	H29.6.15
241	中部	狩野川	狩野川	狩野川	大仁（静岡県伊豆の国市）	静岡県 伊豆市、伊豆の国市	H30.5.1

番号	整備局等名	水系名	発表区間名	河川名	基準観測所名（位置）	配信市区町村	配信開始日
242	中部	狩野川	狩野川	狩野川	徳倉（静岡県清水町）	静岡県 沼津市、三島市、伊豆の国市、函南町、清水町	H30.5.1
243	中部	安倍川	安倍川	安倍川	牛妻（静岡県静岡市葵区）	静岡県 静岡市（葵区、駿河区）	H29.5.1
244	中部	安倍川	安倍川	安倍川	手越（静岡県静岡市駿河区）	静岡県 静岡市（葵区、駿河区）	H29.5.1
245	中部	大井川	大井川	大井川	神座（静岡県島田市）	静岡県 島田市	H29.5.1
246	中部	大井川	大井川	大井川	細島（静岡県島田市）	静岡県 島田市、焼津市、藤枝市、牧之原市、吉田町	H29.5.1
247	中部	菊川	菊川	菊川	加茂（静岡県菊川市）	静岡県 掛川市、菊川市	H30.5.1
248	中部	天竜川	天竜川上流	天竜川	伊那富（長野県辰野町）	長野県 伊那市、辰野町、箕輪町、南箕輪村	H30.5.1
249	中部	天竜川	天竜川上流	天竜川	沢渡（長野県伊那市）	長野県 伊那市、駒ヶ根市、飯島町、中川村、宮田村、松川町	H30.5.1
250	中部	天竜川	天竜川上流	天竜川	市田（長野県高森町）	長野県 飯田市、松川町、高森町、喬木村、豊丘村	H30.5.1
251	中部	天竜川	天竜川上流	天竜川	天竜峡（長野県飯田市）	長野県 飯田市、喬木村	H30.5.1
252	中部	天竜川	天竜川下流	天竜川	鹿島（静岡県浜松市天竜区）	静岡県 浜松市（中区、東区、西区、南区、浜北区、天竜区）、磐田市	H30.5.1
253	中部	天竜川	天竜川下流	天竜川	中ノ町（静岡県浜松市中区）	静岡県 浜松市（中区、東区、西区、南区）、磐田市	H30.5.1
254	中部	豊川	豊川及び豊川放水路	豊川	石田（愛知県新城市）	愛知県 豊橋市、豊川市、新城市	H29.5.1
255	中部	豊川	豊川及び豊川放水路	豊川	当古（愛知県豊川市）	愛知県 豊橋市、豊川市	H29.5.1
256	中部	豊川	豊川及び豊川放水路	豊川放水路	放水路第一（愛知県豊川市）	愛知県 豊橋市、豊川市	H29.5.1
257	中部	矢作川	矢作川	矢作川	高橋（愛知県豊田市）	愛知県 岡崎市、刈谷市、豊田市、安城市、知立市	H29.5.1

番号	整備局等名	水系名	発表区間名	河川名	基準観測所名（位置）	配信市区町村	配信開始日
258	中部	矢作川	矢作川	矢作川	岩津（愛知県岡崎市）	愛知県 岡崎市、碧南市、刈谷市、豊田市、安城市、西尾市、知立市、高浜市、幸田町	H29.5.1
259	中部	矢作川	矢作川	矢作川	米津（愛知県西尾市）	愛知県 碧南市、安城市、西尾市、高浜市	H29.5.1
260	中部	庄内川	庄内川	土岐川	土岐（岐阜県土岐市）	岐阜県 多治見市、土岐市	H30.5.1
261	中部	庄内川	庄内川	土岐川	多治見（愛知県多治見市）	岐阜県 多治見市	H30.5.1
262	中部	庄内川	庄内川	庄内川	志段味（愛知県名古屋市守山区）	愛知県 名古屋市（北区、西区、守山区）、瀬戸市、春日井市、小牧市、清須市、北名古屋市、あま市、豊山町	H30.5.1
263	中部	庄内川	庄内川	庄内川	枇杷島（愛知県清須市）	愛知県 名古屋市（東区、北区、西区、中村区、中区、熱田区、中川区、港区）、一宮市、稲沢市、清須市、北名古屋市、あま市、大治町、蟹江町	H30.5.1
264	中部	庄内川	庄内川	矢田川	瀬古（愛知県名古屋市守山区）	愛知県 名古屋市（千種区、東区、北区、西区、中村区、中区、熱田区、中川区、港区、守山区）	H30.5.1
265	中部	木曽川	木曽川下流	木曽川	木曽成戸（岐阜県海津市）	愛知県 津島市、稲沢市、愛西市、弥富市、蟹江町、飛島村	H30.5.1 ※稲沢市はR2.6.5
266	中部	木曽川	木曽川中流	木曽川	今渡（岐阜県可児市）	岐阜県 美濃加茂市、可児市、坂祝町	H30.5.1

番号	整備局等名	水系名	発表区間名	河川名	基準観測所名（位置）	配信市区町村	配信開始日
267	中部	木曽川	木曽川中流	木曽川	犬山（愛知県犬山市）	岐阜県 各務原市、岐南町、笠松町 愛知県 名古屋市（西区、中川区、港区）、一宮市、犬山市、江南市、小牧市、稲沢市、岩倉市、清須市、北名古屋市、あま市、大口町、扶桑町、大治町	H30.5.1
268	中部	木曽川	木曽川中流	木曽川	笠松（岐阜県笠松町）	岐阜県 岐阜市、羽島市、岐南町、笠松町 愛知県 名古屋市（西区、中川区、港区）、一宮市、江南市、稲沢市、清須市、北名古屋市、あま市、大治町	H30.5.1
269	中部	木曽川	揖斐川下流	揖斐川	今尾（岐阜県養老町）	岐阜市 海津市、養老町、輪之内町	H30.5.1 ※養老町、輪之内町はR2.6.5
270	中部	木曽川	揖斐川中流	揖斐川	岡島（岐阜県揖斐川町）	岐阜市 瑞穂市、養老町、神戸町、輪之内町、安八町、揖斐川町、大野町、池田町、北方町	H30.5.1
271	中部	木曽川	揖斐川中流	揖斐川	万石（岐阜県大垣市）	岐阜市 大垣市、瑞穂市、養老町、神戸町、輪之内町、安八町、大野町、北方町	H30.5.1
272	中部	木曽川	揖斐川中流	根尾川	山口（岐阜県大野町）	岐阜市 瑞穂市、本巣市、神戸町、輪之内町、安八町、大野町、北方町	H30.5.1
273	中部	木曽川	長良川下流	長良川	長良成戸（岐阜県海津市）	岐阜県 海津市 愛知県 愛西市	H30.5.1
274	中部	木曽川	長良川中流	長良川	忠節（岐阜県岐阜市）	岐阜市 岐阜市、瑞穂市、岐南町、笠松町、養老町、輪之内町、安八町、北方町	H30.5.1

番号	整備局等名	水系名	発表区間名	河川名	基準観測所名（位置）	配信市区町村	配信開始日
275	中部	木曽川	長良川中流	長良川	墨俣（岐阜県大垣市）	岐阜市 岐阜市、大垣市、羽島市、瑞穂市、岐南町、笠松町、養老町、輪之内町、安八町、北方町	H30.5.1
276	中部	鈴鹿川	鈴鹿川及び鈴鹿川派川	鈴鹿川	亀山（三重県亀山市）	三重県 鈴鹿市、亀山市 ※「氾濫発生情報」のみ	H30.5.1
277	中部	鈴鹿川	鈴鹿川及び鈴鹿川派川	鈴鹿川 鈴鹿川派川	高岡（三重県鈴鹿市）	三重県 四日市市、鈴鹿市※「氾濫発生情報」のみ	H30.5.1
278	中部	雲出川	雲出川及び雲出古川	雲出川	大仰（三重県津市）	三重県 津市	H30.5.1
279	中部	雲出川	雲出川及び雲出古川	雲出川 雲出古川	雲出橋（三重県松坂市）	三重県 津市	H30.5.1
280	中部	櫛田川	櫛田川	櫛田川	両郡（三重県多気町）	三重県 多気町、明和町	H30.5.1
281	中部	櫛田川	櫛田川	櫛田川	櫛田橋（三重県松坂市）	三重県 明和町	H30.5.1
282	中部	宮川	宮川	宮川	岩出（三重県玉城町）	三重県 伊勢市、玉城町	H30.5.1
283	近畿	由良川	由良川下流	由良川 土師川	福知山（京都府福知山市）	京都府 福知山市、舞鶴市、宮津市	H29.5.1
284	近畿	由良川	由良川中流	由良川	綾部（京都府綾部市）	京都府 福知山市、綾部市	H29.5.1
285	近畿	淀川	木津川上流	木津川 服部川 拓植川	岩倉（三重県伊賀市）	三重県 伊賀市 京都府 笠置町、和束町、南山城村 奈良県 奈良市	H29.6.15
286	近畿	淀川	木津川下流	木津川	加茂（京都府木津川市）	京都府 京都市（伏見区）、宇治市、城陽市、八幡市、京田辺市、木津川市、久御山町、井手町、笠置町、和束町、精華町	H29.6.15

番号	整備局等名	水系名	発表区間名	河川名	基準観測所名（位置）	配信市区町村	配信開始日
287	近畿	淀川	淀川	淀川	枚方（大阪府枚方市）	京都府 八幡市、大山崎町 大阪府 豊中市、吹田市、高槻市、守口市、枚方市、茨木市、寝屋川市、門真市、摂津市、島本町	H29.6.15 ※八幡市、大山崎町、豊中市はH30.5.1
288	近畿	淀川	猪名川	猪名川 藻川	小戸（大阪府池田市）	大阪府 豊中市、池田市 兵庫県 尼崎市、伊丹市、川西市	H29.5.1 ※尼崎市、伊丹市はH30.5.1
289	近畿	淀川	桂川下流	桂川	桂（京都府京都市西京区）	京都府 京都市（下京区、南区、右京区、伏見区、西京区）、向日市、長岡京市、八幡市、大山崎町、久御山町 大阪府 島本町	H29.6.15
290	近畿	淀川	宇治川	宇治川	槇尾山（京都府宇治市）	京都府 京都市（伏見区）、宇治市、八幡市、久御山町	H29.6.15
291	近畿	淀川	瀬田川	瀬田川	鳥居川（滋賀県大津市）	滋賀県 大津市	H29.5.1
292	近畿	淀川	瀬田川	瀬田川	関ノ津（滋賀県大津市）	滋賀県 大津市	H29.5.1
293	近畿	淀川	名張川	名張川 宇陀川	名張（三重県名張市）	三重県 名張市 奈良県 宇陀市、山添村	H29.6.15
294	近畿	淀川	野洲川下流	野洲川	野洲（滋賀県野洲市）	滋賀県 近江八幡市、草津市、守山市、栗東市、野洲市、湖南市	H29.5.1
295	近畿	大和川	大和川上流	大和川	板東（奈良県大和郡山市）	奈良県 三郷町、川西町、三宅町	H29.5.1 ※三郷町、川西町はH30.5.1
296	近畿	大和川	大和川下流	大和川	柏原（大阪府藤井寺市）	大阪府 松原市	H29.5.1
297	近畿	円山川	円山川	円山川	立野（兵庫県豊岡市）	兵庫県 豊岡市※「氾濫発生情報」のみ	H30.5.1
298	近畿	円山川	出石川	出石川	弘原（兵庫県豊岡市）	兵庫県 豊岡市※「氾濫発生情報」のみ	H30.5.1
299	近畿	加古川	加古川上流	加古川	板波（兵庫県西脇市）	兵庫県 小野市、加西市、加東市	H29.5.1
300	近畿	加古川	加古川下流	加古川	国包（兵庫県加古川市）	兵庫県 加古川市、高砂市、播磨町	H29.5.1
301	近畿	揖保川	揖保川上流	揖保川	山崎第二（兵庫県宍粟市）	兵庫県 宍粟市	H29.5.1

番号	整備局等名	水系名	発表区間名	河川名	基準観測所名（位置）	配信市区町村	配信開始日
302	近畿	揖保川	揖保川下流	揖保川 中川 元川	龍野（兵庫県たつの市）	兵庫県 姫路市、宍粟市、たつの市、太子町	H29.5.1 ※姫路市はR1.6.21
303	近畿	紀の川	紀の川	紀の川	五條（奈良県五條市）	奈良県 五條市 和歌山県 橋本市、かつらぎ町	H29.5.1
304	近畿	紀の川	紀の川	紀の川	三谷（和歌山県かつらぎ町）	和歌山県 和歌山市、橋本市、紀の川市、かつらぎ町、九度山町	H29.5.1
305	近畿	紀の川	紀の川	紀の川	船戸（和歌山県岩出市）	和歌山県 和歌山市、紀の川市、岩出市	H29.5.1
306	近畿	新宮川	熊野川下流	熊野川	成川（三重県紀宝町）	三重県 紀宝町新宮市 和歌山県	H29.5.1 ※新宮市はR2.6.5
307	近畿	九頭竜川	九頭竜川	九頭竜川	中角（福井県福井市）	福井県 福井市、あわら市、坂井市、永平寺町	H29.5.1
308	近畿	九頭竜川	日野川下流	日野川	深谷（福井県福井市）	福井県 福井市	H29.5.1
309	近畿	北川	北川	北川 遠敷川	高塚（福井県小浜市）	福井県 小浜市、若狭町	H29.5.1
310	中国	千代川	千代川	千代川	用瀬（鳥取県鳥取市）	鳥取県 鳥取市	H29.5.1
311	中国	千代川	千代川	千代川	袋河原（鳥取県鳥取市）	鳥取県 鳥取市	H29.5.1
312	中国	千代川	千代川	千代川	行徳（鳥取県鳥取市）	鳥取県 鳥取市	H29.5.1
313	中国	千代川	袋川・新袋川	袋川 新袋川	宮ノ下（鳥取県鳥取市）	鳥取県 鳥取市	H29.5.1
314	中国	天神川	天神川	天神川	竹田橋（鳥取県倉吉市）	鳥取県 倉吉市、三朝町、湯梨浜町、北栄町	H29.5.1
315	中国	天神川	天神川	天神川	小田（鳥取県倉吉市）	鳥取県 倉吉市、湯梨浜町、北栄町	H29.5.1
316	中国	天神川	小鴨川	小鴨川	河原町（鳥取県倉吉市）	鳥取県 倉吉市、北栄町	H29.5.1
317	中国	天神川	国府川	国府川	福光（鳥取県倉吉市）	鳥取県 倉吉市、北栄町	H29.5.1
318	中国	日野川	日野川	日野川	溝口（鳥取県伯耆町）	鳥取県 米子市、日吉津村、伯耆町	H29.5.1
319	中国	日野川	日野川	日野川	車尾（鳥取県米子市）	鳥取県 米子市、日吉津村、伯耆町	H29.5.1
320	中国	日野川	法勝寺川	法勝寺川	福市（鳥取県米子市）	鳥取県 米子市、南部町	H29.5.1

番号	整備局等名	水系名	発表区間名	河川名	基準観測所名（位置）	配信市区町村	配信開始日
321	中国	斐伊川	斐伊川	斐伊川	木次（島根県雲南市）	島根県　雲南市	H29.5.1
322	中国	斐伊川	斐伊川	斐伊川	新伊萱（島根県雲南市）	島根県　出雲市、雲南市	H29.5.1
323	中国	斐伊川	斐伊川	斐伊川	上島（島根県出雲市）	島根県　出雲市	H29.5.1
324	中国	斐伊川	斐伊川	斐伊川	大津（島根県出雲市）	島根県　出雲市	H29.5.1
325	中国	斐伊川	斐伊川	斐伊川	灘分（島根県出雲市）	島根県　出雲市	H29.5.1
326	中国	斐伊川	神戸川	神戸川	馬木（島根県出雲市）	島根県　出雲市	H29.5.1
327	中国	斐伊川	神戸川	神戸川	古志橋（島根県出雲市）	島根県　出雲市	H29.5.1
328	中国	江の川	江の川上流	江の川	吉田（広島県安芸高田市）	広島県　三次市、安芸高田市	H29.5.1
329	中国	江の川	江の川上流	江の川	粟屋（広島県三次市）	広島県　三次市	H29.5.1
330	中国	江の川	江の川上流	江の川	尾関山（広島県三次市）	広島県　三次市、安芸高田市	H29.5.1
331	中国	江の川	江の川上流	江の川	大津（島根県邑南町）		
332	中国	江の川	江の川下流	江の川	都賀（島根県美郷町）	島根県　美郷町	H29.5.1
333	中国	江の川	江の川下流	江の川	川本（島根県川本町）	島根県　川本町	H30.5.1
334	中国	江の川	江の川下流	江の川	谷住郷（島根県江津市）	島根県　江津市、川本町	H29.5.1 ※川本町は H30.5.1
335	中国	江の川	江の川下流	江の川	川平（島根県江津市）	島根県　江津市	H29.5.1
336	中国	江の川	神野瀬川	神野瀬川	神野瀬川（広島県三次市）	広島県　三次市	H29.5.1
337	中国	江の川	馬洗川	馬洗川	南畑敷（広島県三次市）	広島県　三次市	H29.5.1
338	中国	江の川	西城川	西城川	三次（広島県三次市）	広島県　三次市	H29.5.1
339	中国	高津川	高津川	高津川	神田（島根県益田市）	島根県　益田市	H29.5.1
340	中国	高津川	高津川	高津川	高角（島根県益田市）	島根県　益田市	H29.5.1
341	中国	高津川	匹見川	匹見川	横田（島根県益田市）	島根県　益田市	H29.5.1

番号	整備局等名	水系名	発表区間名	河川名	基準観測所名（位置）	配信市区町村	配信開始日
342	中国	吉井川	吉井川	吉井川	津瀬（岡山県和気町）	岡山県　岡山市（中区、東区）、赤磐市、和気町	H30.5.1
343	中国	吉井川	吉井川	吉井川	御休（岡山県岡山市東区）	岡山県　岡山市（中区、東区）、備前市、瀬戸内市	H30.5.1
344	中国	吉井川	金剛川	金剛川	尺所（岡山県和気町）	岡山県　和気町	H30.5.1
345	中国	旭川	旭川	旭川	下牧（岡山県岡山市北区）	岡山県　岡山市（北区、中区、東区、南区）	H30.5.1
346	中国	旭川	旭川	旭川	三野（岡山県岡山市北区）	岡山県　岡山市（北区、中区、南区）	H30.5.1
347	中国	旭川	旭川	旭川	相生橋（岡山県岡山市北区）	岡山県　岡山市（北区、中区、南区）	H30.5.1
348	中国	旭川	百間川	百間川	原尾島橋（岡山県岡山市中区）	岡山県　岡山市（中区、東区）	H30.5.1
349	中国	高梁川	高梁川	高梁川	日羽（岡山県総社市）	岡山県　岡山市（北区、南区）、倉敷市、総社市、早島町	H30.5.1
350	中国	高梁川	高梁川	高梁川	酒津（岡山県倉敷市）	岡山県　岡山市（北区、南区）、倉敷市、総社市、早島町	H30.5.1
351	中国	高梁川	小田川	小田川	矢掛（岡山県矢掛町）	岡山県　倉敷市、総社市	H30.5.1
352	中国	芦田川	芦田川	芦田川	矢野原（広島県府中市）	広島県　府中市	H29.5.1
353	中国	芦田川	芦田川	芦田川	府中（広島県府中市）	広島県　福山市、府中市	H29.5.1
354	中国	芦田川	芦田川	芦田川	山手（広島県福山市）	広島県　福山市	H29.5.1
355	中国	芦田川	高屋川	高屋川	御幸（広島県福山市）	広島県　福山市	H29.5.1
356	中国	太田川	太田川上流	太田川	土居（広島県太田町）	広島県　安芸太田町	H30.5.1
357	中国	太田川	太田川上流	太田川	加計（広島県太田町）	広島県　安芸太田町	H30.5.1
358	中国	太田川	太田川上流	太田川	飯室（広島県広島市安佐北区）	広島県　安芸太田町	H30.5.1
359	中国	太田川	太田川下流	太田川	中野（広島県広島市安佐北区）		
360	中国	太田川	太田川下流	太田川	矢口第一（広島県広島市安佐北区）		
361	中国	太田川	太田川下流	太田川	祇園大橋（広島県広島市西区）		

番号	整備局等名	水系名	発表区間名	河川名	基準観測所名（位置）	配信市区町村	配信開始日
362	中国	太田川	三篠川	三篠川	中深川（広島県広島市安佐北区）		
363	中国	太田川	根谷川	根谷川	新川橋（広島県広島市安佐北区）		
364	中国	小瀬川	小瀬川	小瀬川	小川津（山口県岩国市）	広島県 大竹市 山口県 和木町	H29.5.1
365	中国	小瀬川	小瀬川	小瀬川	両国橋（山口県岩国市）	広島県 大竹市 山口県 和木町	H29.5.1
366	中国	佐波川	佐波川	佐波川	堀（山口県山口市）	山口県 山口市	R3.6.17
367	中国	佐波川	佐波川	佐波川	漆尾（山口県山口市）	山口県 山口市、防府市	H29.5.1 ※山口市は R3.6.17
368	中国	佐波川	佐波川	佐波川	新橋（山口県防府市）	山口県 防府市	H29.5.1
369	四国	吉野川	吉野川	吉野川	池田（無堤）（徳島県三好市）	徳島県 阿波市、美馬市、三好市、つるぎ町、東みよし町	H29.5.1 ※阿波市は R2.6.5
370	四国	吉野川	吉野川	吉野川	池田（有堤）（徳島県三好市）		
371	四国	吉野川	吉野川	吉野川	岩津（無堤）（徳島県阿波市）	徳島県 徳島市、鳴門市、吉野川市、阿波市、石井町、松茂町、北島町、藍住町、板野町、上板町	H29.5.1
372	四国	吉野川	吉野川	吉野川	岩津（有堤）（徳島県阿波市）		
373	四国	那賀川	那賀川	那賀川	古庄（上流）（徳島県阿南市）	徳島県 小松島市、阿南市	H29.5.1
374	四国	那賀川	那賀川	那賀川	古庄（下流）（徳島県阿南市）	徳島県 小松島市、阿南市	H29.5.1
375	四国	土器川	土器川	土器川	祓川橋（まんのう区域）（香川県まんのう町）	香川県 丸亀市、善通寺市、琴平町、多度津町、まんのう町	H30.5.1
376	四国	土器川	土器川	土器川	祓川橋（丸亀区域）（香川県まんのう町）	香川県 丸亀市、坂出市、宇多津町、多度津町、まんのう町	H30.5.1
377	四国	重信川	重信川	重信川	出合（愛媛県松前町）	愛媛県 松山市、伊予市、東温市、松前町、砥部町	H29.5.1
378	四国	肱川	肱川	肱川 矢落川	大洲第二（愛媛県大洲市）	愛媛県 大洲市	H28.9.5
379	四国	物部川	物部川	物部川	深渕（無堤）（高知県香南市）	高知県 高知市、南国市、香南市、香美市	H29.5.1

番号	整備局等名	水系名	発表区間名	河川名	基準観測所名（位置）	配信市区町村	配信開始日
380	四国	物部川	物部川	物部川	深渕（有堤）（高知県香南市）		
381	四国	仁淀川	仁淀川	仁淀川	伊野（無堤）（高知県いの町）	高知県 高知市、土佐市、いの町、佐川町、日高村	H29.5.1
382	四国	仁淀川	仁淀川	仁淀川	伊野（有堤）（高知県いの町）		
383	四国	渡川	四万十川	四万十川	具同（無堤）（高知県四万十市）	高知県 四万十市	H29.5.1
384	四国	渡川	四万十川	四万十川	具同（有堤）（高知県四万十市）		
385	九州	遠賀川	遠賀川上流部	遠賀川	川島（福岡県飯塚市）	福岡県 飯塚市、嘉麻市、小竹町	H30.5.1
386	九州	遠賀川	遠賀川下流部	遠賀川	日の出橋（福岡県直方市）	福岡県 北九州市（若松区、八幡西区）、直方市、中間市、宮若市、小竹町	H30.5.1
387	九州	遠賀川	遠賀川下流部	遠賀川	中間（福岡県中間市）	福岡県 北九州市（若松区、八幡西区）、直方市、中間市、芦屋町、水巻町、岡垣町、遠賀町、鞍手町	H30.5.1
388	九州	遠賀川	遠賀川下流部	犬鳴川	宮田橋（福岡県宮若市）	福岡県 直方市、中間市、宮若市、遠賀町、小竹町、鞍手町	H30.5.1
389	九州	遠賀川	彦山川	彦山川	伊田（福岡県田川市）	福岡県 直方市、田川市、添田町、大任町、福智町	H30.5.1
390	九州	山国川	山国川上流部	山国川	柿坂（大分県中津市）	福岡県 上毛町 大分県 中津市	H30.5.1
391	九州	山国川	山国川下流部	山国川 中津川	下唐原（大分県上毛町）	福岡県 吉富町、上毛町 大分県 中津市	H30.5.1
392	九州	筑後川	筑後川下流部	筑後川 早津江川 広川	瀬ノ下（福岡県久留米市）	福岡県 久留米市、柳川市、筑後市、大川市、大木町 佐賀県 佐賀市、鳥栖市、神埼市、吉野ヶ里町、上峰町、みやき町	H30.5.1
393	九州	筑後川	筑後川上中流部	筑後川 庄手川 玖珠川	小渕（大分県日田市）	大分県 日田市	H30.5.1
394	九州	筑後川	筑後川上中流部	筑後川	荒瀬（福岡県うきは市）	福岡県 久留米市、うきは市、朝倉市、大刀洗町	H30.5.1

番号	整備局等名	水系名	発表区間名	河川名	基準観測所名（位置）	配信市区町村	配信開始日
395	九州	筑後川	筑後川 上中流部	筑後川	片ノ瀬 （福岡県久留米市）	福岡県　久留米市、小郡市、うきは市、朝倉市、大刀洗町	H30.5.1 ※うきは市は R3.6.17
396	九州	矢部川	矢部川	矢部川 楠田川	船小屋 （福岡県筑後市）	福岡県　大牟田市、久留米市、柳川市、八女市、筑後市、大川市、みやま市、大木町	H30.5.1 ※大牟田市は R2.6.5
397	九州	松浦川	松浦川	松浦川	川西橋 （佐賀県伊万里市）	佐賀県　唐津市、伊万里市、武雄市	H30.5.1
398	九州	松浦川	松浦川	松浦川	牟田部 （佐賀県唐津市）	佐賀県　唐津市	H30.5.1
399	九州	松浦川	徳須恵川	徳須恵川	徳須恵橋 （佐賀県唐津市）	佐賀県　唐津市、伊万里市	H30.5.1
400	九州	松浦川	厳木川	厳木川	中島橋 （佐賀県唐津市）	佐賀県　唐津市	H30.5.1
401	九州	六角川	六角川	六角川 武雄川	潮見橋 （佐賀県武雄市）	佐賀県　武雄市、嬉野市、大町町、江北町、白石町	H30.5.1
402	九州	六角川	牛津川	牛津川	妙見橋 （佐賀県多久市）	佐賀県　佐賀市、多久市、小城市、大町町、江北町	H30.5.1
403	九州	嘉瀬川	嘉瀬川	嘉瀬川	川上 （佐賀県佐賀市）	佐賀県　佐賀市、小城市	H30.5.1
404	九州	本明川	本明川	本明川	裏山 （長崎県諫早市）	長崎県　諫早市	H29.5.1
405	九州	菊池川	菊池川 水系	菊池川	広瀬 （熊本県菊池市）	熊本県　山鹿市、菊池市	H30.5.1
406	九州	菊池川	菊池川 水系	菊池川	山鹿 （熊本県山鹿市）	熊本県　山鹿市、和水町	H30.5.1
407	九州	菊池川	菊池川 水系	菊池川	玉名 （熊本県玉名市）	熊本県　玉名市、玉東町、和水町	H30.5.1
408	九州	菊池川	菊池川 水系	合志川	佐野 （熊本県菊池市）	熊本県　熊本市（北区）、山鹿市、菊池市	H30.5.1
409	九州	白川	白川	白川	代継橋 （熊本県熊本市中央区）	熊本県　熊本市（中央区、東区、西区、南区、北区）	H30.5.1
410	九州	緑川	緑川水系	緑川	中甲橋 （熊本県美里町）	熊本県　熊本市（南区）、美里町、御船町、甲佐町	H30.5.1
411	九州	緑川	緑川水系	緑川 浜戸川	城南 （熊本県熊本市南区）	熊本県　熊本市（東区、西区、南区）、宇土市、宇城市、御船町、嘉島町、甲佐町	H30.5.1

番号	整備局等名	水系名	発表区間名	河川名	基準観測所名（位置）	配信市区町村	配信開始日
412	九州	緑川	緑川水系	御船川	御船 （熊本県御船町）	熊本県　熊本市（東区、南区）、御船町、嘉島町	H30.5.1
413	九州	緑川	緑川水系	加勢川	大六橋 （熊本県嘉島町）	熊本県　熊本市（中央区、東区、西区、南区）、御船町、嘉島町	H30.5.1
414	九州	球磨川	球磨川	球磨川	多良木 （熊本県多良木町）	熊本県　多良木町、湯前町、水上村、あさぎり町	H30.5.1
415	九州	球磨川	球磨川	球磨川	一武 （熊本県錦町）	熊本県　錦町、あさぎり町	H30.5.1
416	九州	球磨川	球磨川	球磨川	人吉 （熊本県人吉市）	熊本県　人吉市、錦町、相良村	H30.5.1
417	九州	球磨川	球磨川	球磨川	渡 （熊本県球磨村）	熊本県　人吉市、球磨村	H30.5.1
418	九州	球磨川	球磨川	球磨川	大野 （熊本県球磨村）	熊本県　八代市、芦北町、球磨村	H30.5.1
419	九州	球磨川	球磨川	球磨川 南川 前川	萩原 （熊本県八代市）	熊本県　八代市	H30.5.1
420	九州	大分川	大分川	大分川	同尻 （大分県由布市）	大分県　大分市、由布市	H30.5.1
421	九州	大分川	大分川	大分川	府内大橋 （大分県大分市）	大分県　大分市	H30.5.1
422	九州	大分川	七瀬川	七瀬川	胡麻鶴 （大分県大分市）	大分県　大分市	H30.5.1
423	九州	大野川	大野川 水系	大野川 乙津川 判田川 立小野川	白滝橋 （大分県大分市）	大分県　大分市	H30.5.1
424	九州	番匠川	番匠川	番匠川	番匠橋 （大分県佐伯市）	大分県　佐伯市	H29.5.1
425	九州	五ヶ瀬川	五ヶ瀬川 ・大瀬川	五ヶ瀬川	松山 （宮崎県延岡市）	宮崎県　延岡市	H29.5.1
426	九州	五ヶ瀬川	五ヶ瀬川 ・大瀬川	大瀬川	三ツ瀬 （宮崎県延岡市）	宮崎県　延岡市	H29.5.1
427	九州	小丸川	小丸川	小丸川	小丸大橋 （宮崎県高鍋町）	宮崎県　高鍋町、木城町	H30.5.1
428	九州	大淀川	大淀川 上流部	大淀川 庄内川	樋渡 （宮崎県都城市）	宮崎県　都城市	H30.5.1
429	九州	大淀川	大淀川 上流部	大淀川 沖水川	岳下 （宮崎県都城市）	宮崎県　都城市	H30.5.1
430	九州	大淀川	大淀川 下流部	大淀川	柏田 （宮崎県宮崎市）	宮崎県　宮崎市、国富町	H30.5.1

番号	整備局等名	水系名	発表区間名	河川名	基準観測所名（位置）	配信市区町村	配信開始日
431	九州	大淀川	大淀川下流部	大淀川	高岡（宮崎県宮崎市）	宮崎県 宮崎市	H30.5.1
432	九州	大淀川	本庄川	本庄川	嵐田（宮崎県国富町）	宮崎県 宮崎市、国富町、綾町	H30.5.1
433	九州	川内川	川内川上流部	川内川 長江川	真幸（宮崎県えびの市）	宮崎県 えびの市	H30.5.1
434	九州	川内川	川内川上流部	川内川 綿打川	栗野橋（鹿児島県湧水町）	鹿児島県 伊佐市、湧水町	H30.5.1
435	九州	川内川	川内川下流部	川内川	宮之城（鹿児島県さつま町）	鹿児島県 さつま町	H30.5.1
436	九州	川内川	川内川下流部	川内川 隈之城川 樋渡川	川内（鹿児島県薩摩川内市）	鹿児島県 薩摩川内市	H30.5.1
437	九州	肝属川	肝属川水系	肝属川	王子橋（鹿児島県鹿屋市）	鹿児島県 鹿屋市	H30.5.1
438	九州	肝属川	肝属川水系	肝属川	俣瀬（鹿児島県東串良町）	鹿児島県 鹿屋市、東串良町、肝付町	H30.5.1
439	九州	肝属川	肝属川水系	串良川	豊栄（鹿児島県東串良町）	鹿児島県 鹿屋市、東串良町、肝付町	H30.5.1
440	九州	肝属川	肝属川水系	高山川	高山橋（鹿児島県肝付町）	鹿児島県 鹿屋市、東串良町、肝付町	H30.5.1
441	九州	肝属川	肝属川水系	姶良川	姶良橋（鹿児島県鹿屋市）	鹿児島県 鹿屋市	H30.5.1

XIII　水利使用及び土地の占用等

13-1　水利使用及び土地の占用の状況

13-1-1　一級河川に係る水利使用許可の状況　（令和２年４月30日現在）

区分	水道用水		鉱・工業用水		農業用水		雑用水		合計		発電用水	
	件数	取水量	件数	取水量	件数	取水量	件数	取水量	件数	取水量	件数	取水量
	件	m^3/s	件	m^3/s	件	m^3/s	件	m^3/s	件	m^3/s	件	m^3/s
北海道	77	21.381	40	34.991	805	794.552	122	16.409	1,044	867.333	83	2,328.903
東北	135	31.133	80	74.550	2,581	1,275.129	162	20.374	2,958	1,401.186	201	2,025.189
関東	227	282.622	116	64.380	3,206	3,982.621	225	15.000	3,774	4,344.623	258	4,987.582
北陸	78	31.575	59	31.418	1,941	1,286.109	226	55.248	2,304	1,404.350	484	18,356.589
中部	99	63.940	89	44.645	1,088	496.784	96	18.426	1,372	623.795	248	9,255.961
近畿	214	117.492	79	44.382	1,693	484.566	239	14.864	2,225	661.304	129	3,379.097
中国	131	32.148	65	81.725	1,222	243.779	48	1.073	1,466	358.725	168	2,138.208
四国	106	19.625	25	24.452	261	139.685	33	6.425	425	190.187	75	1,215.996
九州	89	29.187	62	45.077	872	469.183	153	15.754	1,176	559.201	177	2,994.203
合計	1,156	629.103	615	445.620	13,669	9,172.408	1,304	163.573	16,744	10,410.704	1,823	46,681.728

（注）1. 慣行水利権は含まない。
　　2. 取水量欄には、許可水量の最大取水量の合計を記載してある。

13-1-2　一級河川に係る土地占用の状況

令和２年４月30日現在

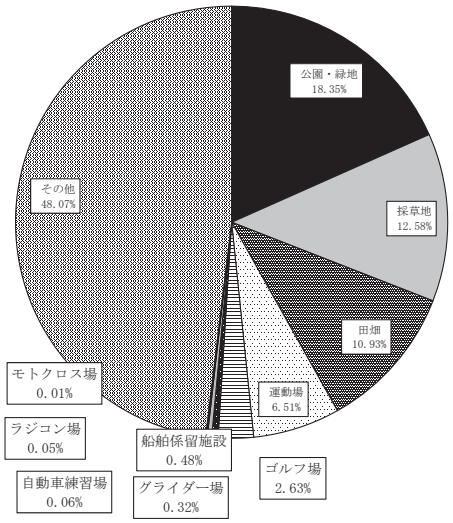

一級河川土地占用状況　（ha）

公園・緑地	12,132.20
採草地	8,320.32
田畑	7,228.16
運動場	4,304.16
ゴルフ場	1,741.68
船舶係留施設	319.92
グライダー場	212.28
自動車練習場	39.21
ラジコン場	35.91
モトクロス場	5.34
その他	31,791.82
合計	66,131.01

※グラフのパーセント数値は、小数点第3位で四捨五入しているため、合計が100％にならない場合がある。
占用面積の約31％は公園・緑地（約12,132.20ha）と採草地（約8,320.32ha）が占めており、以下田畑、運動場の順となっている。

令和２年４月30日現在

（単位：ha）

地方整備局等名	区間名	公園・緑地		運動場						採草地（類するものを含む）		田畑				ゴルフ場（練習場を含む）		自動車練習場（駐車場を含む）		モトクロス場		グライダー場		ラジコン場		船舶係留施設		その他		合計	
				地方公共団体等		一般		学校				水田		畑																	
		件数	面積	件数	面積	件数	面積	件数	面積	件数	面積	件数	面積	件数	面積	件数	面積	件数	面積	件数	面積	件数	面積	件数	面積	件数	面積	件数	面積	件数	面積
北海道開発局	指定区間外	391	2,300.54	25	120.01	0	0.00	8	4.34	1,258	4,208.97	815	711.32	835	751.60	0	0.00	3	3.74	0	0.00	4	81.35	23	9.37	17	30.06	257	173.09	3,636	8,394.39
	指定区間	297	385.20	35	32.52	1	0.05	16	5.17	821	928.42	1,569	741.35	2,143	1,623.98	1	3.60	3	1.53	0	0.00	0	0.00	0	0.00	46	3.19	662	121.50	5,594	3,846.51
	合計	688	2,685.74	60	152.53	1	0.05	24	9.51	2,079	5,137.39	2,384	1,452.67	2,978	2,375.58	1	3.60	6	5.27	0	0.00	4	81.35	23	9.37	63	33.25	919	294.59	9,230	12,240.90
東北地方整備局	指定区間外	229	1,068.00	91	259.97	0	0.00	4	5.69	237	844.11	12	16.01	208	109.59	6	120.13	2	0.08	0	0.00	1	5.04	21	3.33	154	31.12	6,076	1,332.86	7,041	3,795.93
	指定区間	347	344.60	102	110.71	8	1.84	10	3.71	146	140.73	25	34.81	315	61.95	2	2.42	10	13.78	0	0.00	0	0.00	2	0.20	4	0.02	48,856	1,631.51	49,827	2,346.28
	合計	576	1,412.60	193	370.68	8	1.84	14	9.40	383	984.84	37	50.82	523	171.54	8	122.55	12	13.86	0	0.00	1	5.04	23	3.53	158	31.14	54,932	2,964.37	56,868	6,142.21
関東地方整備局	指定区間外	420	1,780.42	218	1,818.82	10	21.80	28	24.91	54	620.78	35	144.70	112	354.91	30	1,061.99	7	7.11	2	0.04	9	93.00	19	5.86	219	59.80	12,693	4,380.09	13,856	10,374.23
	指定区間	921	1,132.12	252	329.43	5	2.10	28	30.32	30	82.80	171	48.11	243	30.50	9	36.04	6	5.20	0	0.00	0	0.00	11	2.05	517	39.48	91,124	2,828.78	93,317	4,566.93
	合計	1,341	2,912.54	470	2,148.25	15	23.90	56	55.23	84	703.58	206	192.81	355	385.41	39	1,098.03	13	12.31	2	0.04	9	93.00	30	7.91	736	99.28	103,817	7,208.87	107,173	14,941.16
北陸地方整備局	指定区間外	209	735.40	62	148.17	4	0.44	3	4.78	15	59.25	152	967.42	255	752.14	2	31.45	0	0.00	0	0.00	1	11.13	16	7.96	3	0.61	4,779	1,630.80	5,501	4,349.55
	指定区間	309	265.82	76	45.78	3	0.18	7	1.41	1	0.02	44	19.37	309	32.08	7	5.61	18	3.62	0	0.00	0	0.00	1	0.20	18	0.80	63,568	1,425.65	64,361	1,800.54
	合計	518	1,001.22	138	193.95	7	0.62	10	6.19	16	59.27	196	986.79	564	784.22	9	37.06	18	3.62	0	0.00	1	11.13	17	8.16	21	1.41	68,347	3,056.45	69,862	6,150.09
中部地方整備局	指定区間外	311	1,077.98	120	358.49	1	6.89	7	6.18	30	381.98	3	2.21	95	27.26	3	25.30	2	2.45	0	0.00	3	12.35	1	0.02	36	14.52	9,276	3,892.05	9,888	5,807.68
	指定区間	291	267.54	102	93.35	1	0.01	8	2.87	22	38.64	11	0.65	120	10.51	2	5.74	1	0.19	0	0.00	0	0.00	1	0.67	9	4.63	70,473	2,045.22	71,041	2,470.00
	合計	602	1,345.52	222	451.84	2	6.90	15	9.05	52	420.62	14	2.86	215	37.77	5	31.04	3	2.64	0	0.00	3	12.35	2	0.69	45	19.15	79,749	5,937.27	80,929	8,277.68
近畿地方整備局	指定区間外	189	685.10	61	132.20	0	0.00	1	4.49	3	50.89	17	77.15	140	22.46	5	167.23	0	0.00	0	0.00	0	0.00	1	0.32	52	6.40	7,614	1,992.62	8,083	3,138.86
	指定区間	683	558.84	65	55.04	3	0.05	2	0.15	11	8.24	11	34.71	172	17.00	3	3.32	1	0.01	0	0.00	0	0.00	0	0.00	146	39.83	81,465	2,930.23	82,562	3,647.42
	合計	872	1,243.94	126	187.24	3	0.05	3	4.64	14	59.13	28	111.86	312	39.46	8	170.55	1	0.01	0	0.00	0	0.00	1	0.32	198	46.23	89,079	4,922.85	90,645	6,786.28
中国地方整備局	指定区間外	237	412.55	120	257.08	2	0.48	2	0.93	3	34.59	0	0.00	22	3.15	5	115.06	2	1.05	1	5.30	1	2.27	0	0.00	26	17.09	5,310	1,175.33	5,731	2,024.88
	指定区間	277	66.96	74	28.37	6	1.24	0	0.00	92	90.18	26	3.75	188	9.58	3	3.86	4	0.15	0	0.00	0	0.00	1	0.28	13	3.31	25,380	1,383.58	26,064	1,591.26
	合計	514	479.51	194	285.45	8	1.72	2	0.93	95	124.77	26	3.75	210	12.73	8	118.92	6	1.20	1	5.30	1	2.27	1	0.28	39	20.40	30,690	2,558.91	31,795	3,616.14
四国地方整備局	指定区間外	100	169.89	19	67.69	1	11.35	2	2.70	164	198.89	761	119.64	3,092	367.71	3	30.18	0	0.00	0	0.00	1	0.07	3	1.35	25	2.90	3,151	513.31	7,322	1,485.68
	指定区間	112	82.04	33	16.93	2	0.11	2	0.14	26	9.25	13	7.99	151	19.70	1	4.89	1	0.30	0	0.00	0	0.00	1	0.96	24	1.14	16,704	289.56	17,070	433.01
	合計	212	251.93	52	84.62	3	11.46	4	2.84	190	208.14	774	127.63	3,243	387.41	4	35.07	1	0.30	0	0.00	1	0.07	4	2.31	49	4.04	19,855	802.87	24,392	1,918.69
九州地方整備局	指定区間外	303	680.49	112	213.06	0	0.00	1	0.15	47	603.16	0	0.00	10	4.69	8	124.16	0	0.00	0	0.00	1	7.07	6	2.87	129	49.62	11,422	3,387.01	12,039	5,072.28
	指定区間	148	118.71	48	66.77	5	1.66	5	3.64	19	19.42	34	51.97	63	48.19	2	0.70	0	0.00	0	0.00	0	0.00	3	0.47	36	15.40	30,280	658.64	30,643	985.57
	合計	451	799.20	160	279.83	5	1.66	6	3.79	66	622.58	34	51.97	73	52.88	10	124.86	0	0.00	0	0.00	1	7.07	9	3.34	165	65.02	41,702	4,045.65	42,682	6,057.85
合計	指定区間外	2,389	8,910.37	828	3,375.49	18	40.96	56	54.17	1,811	7,002.62	1,795	2,038.45	4,769	2,393.51	62	1,675.50	16	14.43	3	5.34	21	212.28	90	31.08	661	212.12	60,578	18,477.16	73,097	44,443.48
	指定区間	3,385	3,221.83	787	778.90	34	7.24	78	47.41	1,168	1,317.70	1,904	942.71	3,704	1,853.49	30	66.18	44	24.78	0	0.00	0	0.00	20	4.83	813	107.80	428,512	13,314.66	440,479	21,687.52
	合計	5,774	12,132.20	1,615	4,154.38	52	48.20	134	101.58	2,979	8,320.32	3,699	2,981.16	8,473	4,247.00	92	1,741.68	60	39.21	3	5.34	21	212.28	110	35.91	1,474	319.92	489,090	31,791.82	513,576	66,131.01

13-1-3　二級河川に係る土地占用の状況

令和２年４月30日現在
（単位：ha）

都道府県名	公園・緑地		運動場						採草地（類するものを含む）		田畑				ゴルフ場（練習場を含む）		自動車練習場（駐車場を含む）		モトクロス場		グライダー場		ラジコン場		船舶係留施設		その他		合計	
			地方公共団体等		一般		学校				水田		畑																	
	件数	面積	件数	面積	件数	面積	件数	面積	件数	面積	件数	面積	件数	面積	件数	面積	件数	面積	件数	面積	件数	面積	件数	面積	件数	面積	件数	面積	件数	面積
北海道	233	304.77	20	26.16	1	0.43	14	3.80	1,477	1,654.25	847	360.91	990	425.62	5	3.40	2	0.68	0	0.00	0	0.00	0	0.00	98	11.51	903	167.75	4,590	2,959.28
青森	5	1.94	2	7.04	0	0.00	1	0.11	2	0.34	2	0.47	53	6.42	0	0.00	1	3.86	0	0.00	0	0.00	0	0.00	2	0.07	3,201	135.94	3,269	156.19
岩手	26	41.57	7	1.92	1	1.06	0	0.00	1	0.04	0	0.00	0	0.00	0	0.00	0	0.00	0	0.00	0	0.00	0	0.00	0	0.00	4,270	38.64	4,305	83.23
宮城	25	11.14	3	0.95	7	3.15	0	0.00	1	0.01	0	0.00	7	0.10	2	0.31	0	0.00	0	0.00	0	0.00	0	0.00	1	0.13	4,463	434.66	4,509	450.45
秋田	1	0.01	1	1.31	0	0.00	0	0.00	0	0.00	0	0.00	0	0.00	0	0.00	0	0.00	0	0.00	0	0.00	0	0.00	1	0.02	932	73.94	935	75.28
山形	6	0.65	5	0.32	0	0.00	0	0.00	0	0.00	0	0.00	8	1.30	1	0.39	0	0.00	0	0.00	0	0.00	0	0.00	2	0.34	1,764	37.35	1,786	40.35
福島	9	32.34	3	0.48	0	0.00	0	0.00	0	0.00	0	0.00	3	0.32	0	0.00	0	0.00	0	0.00	0	0.00	0	0.00	1	0.04	10,344	176.29	10,360	209.47
茨城	4	2.31	1	0.03	0	0.00	0	0.00	0	0.00	1	0.02	5	0.10	0	0.00	0	0.00	0	0.00	0	0.00	0	0.00	0	0.00	16	2.46	27	4.92
栃木	－	－	－	－	－	－	－	－	－	－	－	－	－	－	－	－	－	－	－	－	－	－	－	－	－	－	－	－	－	－
群馬	－	－	－	－	－	－	－	－	－	－	－	－	－	－	－	－	－	－	－	－	－	－	－	－	－	－	－	－	－	－
埼玉	－	－	－	－	－	－	－	－	－	－	－	－	－	－	－	－	－	－	－	－	－	－	－	－	－	－	－	－	－	－
千葉	21	13.20	1	0.54	0	0.00	0	0.00	0	0.00	0	0.00	5	0.27	0	0.00	0	0.00	0	0.00	0	0.00	0	0.00	17	0.78	5,324	893.08	5,368	907.87
東京	39	17.91	1	0.10	0	0.00	0	0.00	0	0.00	0	0.00	0	0.00	0	0.00	0	0.00	0	0.00	0	0.00	0	0.00	73	1.19	1,850	56.53	1,963	75.73
神奈川	98	90.31	15	13.04	0	0.00	2	0.13	1	0.04	1	0.25	6	0.96	1	0.03	0	0.00	0	0.00	0	0.00	0	0.00	3	0.20	8,073	180.47	8,200	285.43
新潟	41	30.43	19	2.87	0	0.00	2	0.19	13	41.83	8	1.67	13	1.60	0	0.00	5	0.76	0	0.00	0	0.00	1	0.99	3	1.52	12,852	325.16	12,957	407.02
山梨	2	2.89	0	0.00	0	0.00	0	0.00	0	0.00	0	0.00	0	0.00	0	0.00	0	0.00	0	0.00	0	0.00	0	0.00	12	0.13	126	7.80	140	10.82
長野	－	－	－	－	－	－	－	－	－	－	－	－	－	－	－	－	－	－	－	－	－	－	－	－	－	－	－	－	－	－
富山	44	33.66	11	8.03	1	0.04	0	0.00	0	0.00	9	1.59	14	0.61	0	0.00	0	0.00	0	0.00	0	0.00	0	0.00	1	0.34	3,784	116.20	3,864	160.47
石川	38	52.84	0	0.00	0	0.00	0	0.00	0	0.00	0	0.00	0	0.00	0	0.00	0	0.00	0	0.00	0	0.00	0	0.00	11	0.65	5,877	222.13	5,926	275.62
岐阜	－	－	－	－	－	－	－	－	－	－	－	－	－	－	－	－	－	－	－	－	－	－	－	－	－	－	－	－	－	－
静岡	27	8.51	14	3.68	0	0.00	1	0.20	1	0.02	1	0.11	52	2.14	0	0.00	0	0.00	0	0.00	0	0.00	0	0.00	0	0.00	23,309	1,463.16	23,405	1,477.82
愛知	48	55.40	6	10.21	0	0.00	1	0.05	0	0.00	0	0.00	0	0.00	0	0.00	0	0.00	0	0.00	0	0.00	0	0.00	4	0.04	14,143	532.00	14,202	597.70
三重	51	33.74	10	4.68	0	0.00	7	3.73	3	0.89	1	0.02	52	1.29	0	0.00	1	2.07	0	0.00	0	0.00	0	0.00	2	0.01	6,405	379.03	6,532	425.46
福井	1	0.13	0	0.00	0	0.00	0	0.00	0	0.00	0	0.00	0	0.00	0	0.00	0	0.00	0	0.00	0	0.00	0	0.00	5	0.86	1,120	71.83	1,126	72.82
滋賀	－	－	－	－	－	－	－	－	－	－	－	－	－	－	－	－	－	－	－	－	－	－	－	－	－	－	－	－	－	－
京都	0	0.00	0	0.00	0	0.00	0	0.00	0	0.00	0	0.00	0	0.00	0	0.00	0	0.00	0	0.00	0	0.00	0	0.00	5	0.33	2,744	32.14	2,749	32.47
大阪	20	13.95	3	0.27	0	0.00	0	0.00	0	0.00	0	0.00	0	0.00	0	0.00	0	0.00	0	0.00	0	0.00	0	0.00	1	0.03	686	45.75	710	60.00
兵庫	170	213.84	12	5.78	4	0.55	2	0.08	0	0.00	0	0.00	2	0.04	0	0.00	0	0.00	0	0.00	0	0.00	0	0.00	2	0.00	9,819	344.98	10,011	565.27
奈良	－	－	－	－	－	－	－	－	－	－	－	－	－	－	－	－	－	－	－	－	－	－	－	－	－	－	－	－	－	－
和歌山	20	285.00	32	156.40	0	0.00	0	0.00	1	0.93	0	0.00	10	0.36	1	10.55	0	0.00	0	0.00	0	0.00	0	0.00	3	0.14	4,281	73.57	4,348	526.95
鳥取	4	1.55	3	1.73																					2	0.11	1,815	42.35	1,824	45.74
島根	25	11.09	1	7.64	1	0.07	2	0.03	0	0.00	0	0.00	1	0.01	1	9.85	0	0.00	0	0.00	0	0.00	0	0.00	26	0.38	4,276	91.99	4,333	121.06
岡山	45	17.37	1	1.45	0	0.00	0	0.00	45	3.08	35	7.38	53	19.35	0	0.00	0	0.00	0	0.00	0	0.00	0	0.00	0	0.00	1,546	32.12	1,725	80.75
広島	54	39.99	12	3.45	0	0.00	0	0.00	1	0.02	2	0.04	2	0.00	1	1.78	4	0.74	0	0.00	0	0.00	0	0.00	1	0.20	618	2,133.96	695	2,180.18
山口	17	11.76	11	5.73													1	0.39							2	0.04	9,808	258.86	9,839	276.78
徳島	6	1.76	7	6.39	0	0.00	0	0.00	2	0.17	3	0.04	151	6.89	0	0.00	0	0.00	0	0.00	0	0.00	0	0.00	0	0.00	507	15.95	676	31.20
香川	40	55.91	9	12.87	1	0.03	3	4.15	5	0.18	0	0.00	51	1.49	1	5.07	0	0.00	0	0.00	0	0.00	0	0.00	0	0.00	8,557	121.36	8,667	201.06
愛媛	96	81.73	5	1.87	0	0.00	0	0.00	0	0.00	0	0.00	16	1.91	0	0.00	0	0.00	0	0.00	0	0.00	1	0.10	0	0.00	9,900	165.90	10,018	251.51
高知	22	27.70	8	2.70	0	0.00	3	2.84	1	1.21	0	0.00	13	0.69	0	0.00	0	0.00	0	0.00	0	0.00	0	0.00	0	0.00	7,435	74.98	7,482	110.12
福岡	91	41.95	2	1.78									6	0.11													7,964	349.24	8,063	393.08
佐賀	14	9.78					1	0.05	1	0.05			1	0.01											6	1.74	3,031	23.99	3,054	35.62
長崎	26	16.22	1	6.26			1	0.08	1	2.10	4	0.02	1	0.02	1	6.16											63	5.71	98	36.57
熊本	28	13.15	7	3.72					7	0.16			9	0.60													3,468	83.72	3,519	101.35
大分	20	11.30	1	0.10							2	0.02													1	0.63	1,000	30.35	1,024	42.40
宮崎	22	33.10	13	18.84					30	22.54	4	0.66	26	2.40	4	45.65							2	0.09	2	0.82	2,465	74.24	2,568	198.34
鹿児島	23	8.51	1	0.37					0	0.00			1	0.05											9	0.30	5,447	150.40	5,481	159.63
沖縄																									8	0.77	623	269.68	631	270.45
合計	1,462	1,629.41	248	318.71	16	5.33	40	15.44	1,593	1,727.86	920	373.20	1,551	474.66	18	83.19	14	8.50	0	0.00	0	0.00	4	1.18	304	23.32	194,809	9,735.66	200,979	14,396.46

13-2　水の需要

13-2-1　水道普及率の推移

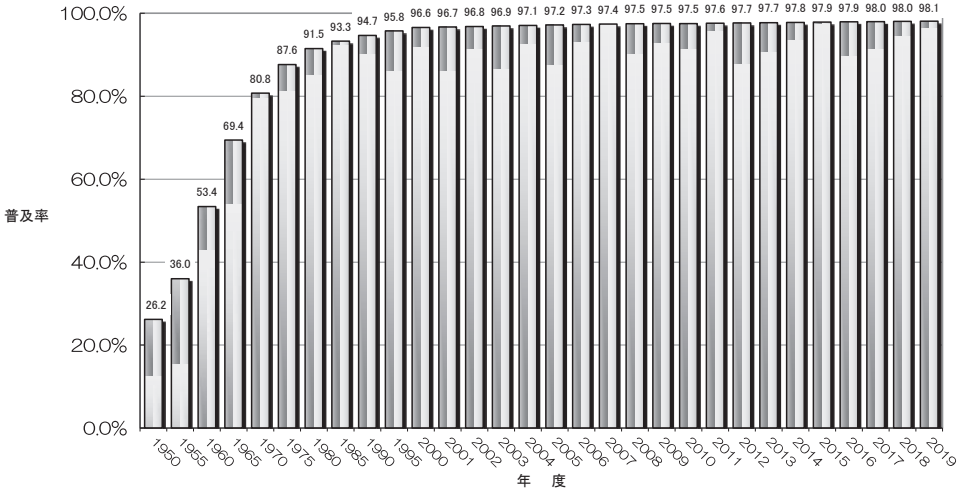

※東日本大震災による被災地等の算出方法については、別添資料「令和元年度水道の種類」を参照。
　水道普及率＝総給水人口／総人口
　ただし、総給水人口＝上水道人口＋簡易水道人口＋専用水道人口（厚生労働省健康局水道課調べ）
出典：厚生労働省ホームページ「水道の基本統計」

13-2-2　給水人口と普及率（R 元年度）　（令和 2 年 3 月 31 日現在）（単位：人）

都道府県名	総人口（A）	現在給水人口				普及率 B／A（%）
		上水道	簡易水道	専用水道	合計（B）	
北海道	5,242,300	4,813,542	311,939	16,377	5,141,858	98.1
青　森	1,232,644	1,173,666	28,634	1,214	1,203,514	97.6
岩　手	1,222,029	1,099,689	46,561	5,490	1,151,740	94.2
宮　城	2,282,334	2,257,108	5,690	1,052	2,263,850	99.2
秋　田	956,004	805,353	68,187	3,295	876,835	91.7
山　形	1,074,957	1,041,986	21,937	299	1,064,222	99.0
福　島	1,834,618	1,661,973	59,494	13,299	1,734,766	94.6
茨　城	2,858,164	2,677,924	30,594	5,090	2,713,608	94.9
栃　木	1,959,520	1,853,154	3,843	19,994	1,876,991	95.8
群　馬	1,963,992	1,879,361	73,432	1,832	1,954,625	99.5
埼　玉	7,341,652	7,314,145	5,306	5,718	7,325,169	99.8
千　葉	6,280,344	5,944,174	6,185	45,467	5,995,826	95.5
東　京	13,983,631	13,949,512	12,191	22,835	13,984,538	100.0
神奈川	9,204,965	9,174,677	14,597	5,245	9,194,519	99.9
新　潟	2,206,219	2,099,483	91,801	3,898	2,195,182	99.5
富　山	1,037,323	942,288	22,869	3,003	968,160	93.3
石　川	1,131,538	1,080,487	33,404	2,523	1,116,414	98.7
福　井	777,009	697,044	51,513	915	749,472	96.5
山　梨	822,651	719,320	86,756	4,583	810,659	98.5
長　野	2,035,925	1,929,418	84,307	1,906	2,015,631	99.0
岐　阜	1,979,516	1,824,912	60,968	4,653	1,890,533	95.5
静　岡	3,624,878	3,513,448	61,625	15,079	3,590,152	99.0
愛　知	7,542,632	7,496,015	17,933	17,798	7,531,746	99.9
三　重	1,807,493	1,790,652	8,436	1,289	1,800,377	99.6
滋　賀	1,418,771	1,376,111	32,400	5,311	1,413,822	99.7

都道府県名	総人口（A）	現在給水人口				普及率 B／A（%）
		上水道	簡易水道	専用水道	合計（B）	
京　都	2,578,217	2,555,174	14,701	1,057	2,570,932	99.7
大　阪	8,819,226	8,816,487	0	1,548	8,818,035	100.0
兵　庫	5,446,223	5,417,474	19,937	1,255	5,438,666	99.9
奈　良	1,326,241	1,305,366	15,280	158	1,320,804	99.6
和歌山	938,224	877,254	38,018	1,378	916,650	97.7
鳥　取	558,265	504,415	38,758	4,547	547,720	98.1
島　根	668,162	633,063	17,090	683	650,836	97.4
岡　山	1,885,263	1,778,869	88,305	2,052	1,869,226	99.1
広　島	2,818,823	2,653,341	10,786	6,978	2,671,105	94.8
山　口	1,345,017	1,244,461	11,811	4,505	1,260,777	93.7
徳　島	723,198	659,957	27,887	13,869	701,713	97.0
香　川	950,285	941,197	3,046	4	944,247	99.4
愛　媛	1,362,958	1,214,069	37,473	20,735	1,272,277	93.3
高　知	691,989	557,735	92,109	3,137	652,981	94.4
福　岡	5,101,947	4,774,200	20,848	44,463	4,839,511	94.9
佐　賀	820,070	770,357	9,423	1,839	781,619	95.3
長　崎	1,313,537	1,253,065	33,387	11,704	1,298,156	98.8
熊　本	1,738,086	1,431,703	91,824	14,790	1,538,317	88.5
大　分	1,127,361	994,600	36,463	8,460	1,039,523	92.2
宮　崎	1,071,642	1,007,313	34,631	1,780	1,043,724	97.4
鹿児島	1,620,590	1,418,859	146,787	15,348	1,580,994	97.6
沖　縄	1,451,211	1,426,808	24,027	17	1,450,852	100.0
合　計	126,177,644	121,351,209	2,053,193	368,472	123,772,874	98.1
平成30年度	126,437,001	121,384,594	2,203,892	382,787	123,971,273	98.0

（注）東日本大震災による被災地等の算出方法については、別添資料「令和元年度水道の種類」を参照。
（厚生労働省健康局水道課調べ）
出典：厚生労働省ホームページ「水道の基本統計」

13-2-3　都市用水の推移

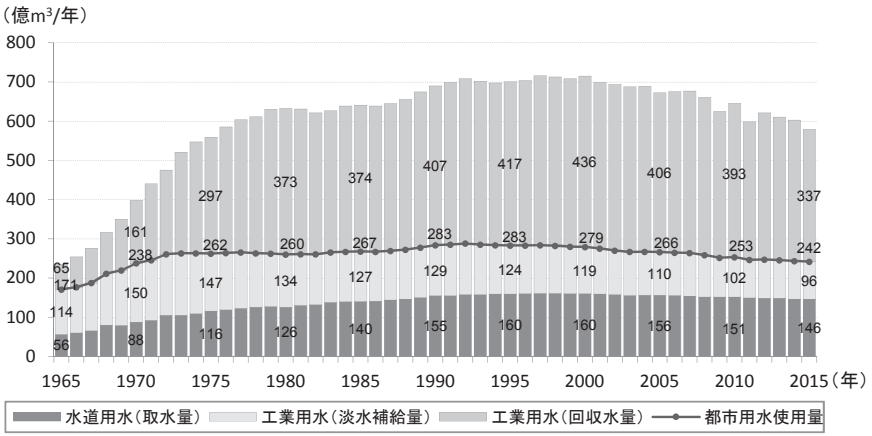

（注）1. 厚生労働省「水道統計」及び経済産業省「工業統計表」をもとに国土交通省水資源部作成（「工業統計表」では、日量で公表されているため、日量に365を乗じたものを年量とした。）
2. 工業用水は従業者30人以上の事業所についての淡水補給量
3. 水道用水は上水道事業と水道用水供給事業についての取水量であり、簡易水道及び専用水道についての取水量は含まない。
4. 水道用水のうち事業所での使用量は工業用水に含めている。
5. 2011年度の水道統計の給水人口の値は、東日本大震災及び東京電力福島第一原子力発電所事故の影響で福島県の一部市町村において提出できなかった。

13-2-4　生活用水の推移

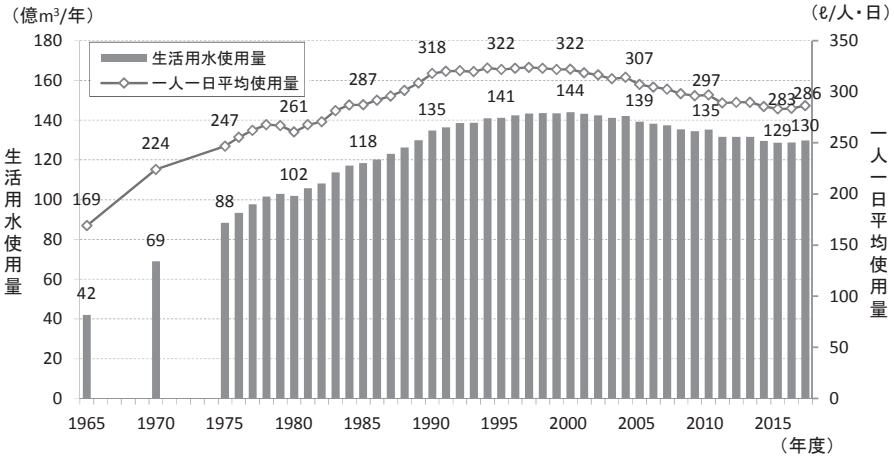

（注）1. 国土交通省水資源部作成
2. 1975年以降は国土交通省水資源部調べ
3. 1965年及び1970年の値については、厚生労働省「水道統計」による。
4. 有効水量ベースである。

13-2-5　工業用水の推移

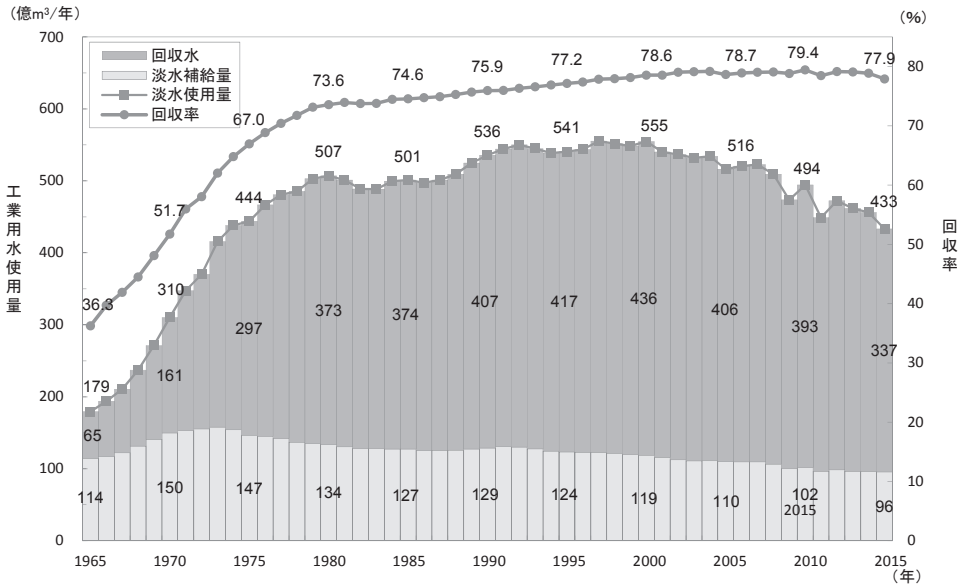

（注）1. 経済産業省「工業統計表」をもとに国土交通省水資源部作成
（「工業統計表」では、日量で公表されているため、日量に365を乗じたものを年量とした。）
2. 従業者30人以上の事業所についての数値である。
3. 公益事業において使用された水量等は含まない。

13-2-6　水資源開発基本計画の策定状況

（令和３年４月１日現在）

	利根川水系 及び 荒川水系	豊川水系	木曽川水系	淀川水系	吉野川水系	筑後川水系
水系指定	昭和37年4月 （利根川水系） 昭和49年12月 （荒川水系）	平成2年2月	昭和40年6月	昭和37年4月	昭和41年11月	昭和39年10月
計画決定 ・ 変更 （注1）	昭和37年8月 （1次計画） 昭和45年7月 （2次計画） 昭和51年4月 （3次計画） 昭和63年2月 （4次計画） 平成20年7月 （5次計画） －平成31年3月 一部変更	平成2年5月 （1次計画） 平成18年2月 （2次計画） －平成27年12月 一部変更	昭和43年10月 （1次計画） 昭和48年3月 （2次計画） 平成5年3月 （3次計画） 平成16年6月 （4次計画） －平成30年3月 一部変更	昭和37年8月 （1次計画） 昭和47年9月 （2次計画） 昭和57年8月 （3次計画） 平成4年8月 （4次計画） 平成21年4月 （5次計画） －平成28年1月 一部変更	昭和42年3月 （1次計画） 平成4年4月 （2次計画） 平成14年2月 （3次計画） 平成31年4月 （4次計画）	昭和41年2月 （1次計画） 昭和56年1月 （2次計画） 平成元年1月 （3次計画） 平成17年4月 （4次計画） －平成30年6月 一部変更
現行計画の 目標年度 （注2）	平成27年度を 目途	平成27年度を 目途	平成27年度を 目途	平成27年度を 目途	令和12年度を 目途	平成27年度を 目途
現行計画掲上事業のうち、水の供給量もしくは供給区域を変更する事業 ○：事業中 ●：完成 （注3）	○思川開発事業 ●八ッ場ダム建設事業 ○霞ヶ浦導水事業 ●湯西川ダム建設事業 ●北総中央用水土地改良事業 ●滝沢ダム建設事業	○設楽ダム建設事業 ○豊川用水二期事業	●徳山ダム建設事業 ●愛知用水二期事業 ○木曽川水系連絡導水路事業	○川上ダム建設事業 ○天ヶ瀬ダム再開発事業	－	●福岡導水事業 ●大山ダム建設事業 ●佐賀導水事業 ●筑後川下流土地改良事業 ●小石原川ダム建設事業
実施中の改築事業（水の供給量及び供給区域の変更を伴わない事業） （注4）	・利根導水路大規模地震対策事業 ・成田用水施設改築事業 ・藤原・奈良俣再編ダム再生事業 ※改築事業群の包括掲上	－	・愛知用水三好支線水路緊急対策事業 ※改築事業群の包括掲上	－	・早明浦ダム再生事業 ・香川用水施設緊急対策事業 ※改築事業群の包括掲上	・福岡導水施設地震対策事業 ※改築事業群の包括掲上

注1：全ての全部変更と現行計画の直近の一部変更について、閣議決定の年月を記載している。
注2：各水系の現行計画における、水の用途別の需要の見通しを定めている年度。
注3：現行計画に掲上されている水の供給量もしくは供給区域を変更する事業を記載している。なお、「完成」には、概成し管理段階へ移行した事業も含む。
注4：現行計画に基づき実施中の水の供給量及び供給区域の変更を伴わない事業を記載している。なお、表中に「※改築事業群の包括掲上」と記載している計画では、水資源開発基本計画に基づく事業等で生じた施設を包括的に記載することで、必要な改築事業が乗じた場合、計画の変更を行わず、機動的に実施することが可能となっている。

13-2-7　水系別の水資源開発基本計画対象事業による開発水量の推移

(1) 利根川水系及び荒川水系

（単位：m³/s）

	計	上水	工水	農水	開発水量の増大に寄与した主な事業
S37年度	0.00	0.00	0.00	0.00	
S38年度	0.00	0.00	0.00	0.00	
S39年度	0.00	0.00	0.00	0.00	
S40年度	0.00	0.00	0.00	0.00	
S41年度	0.00	0.00	0.00	0.00	
S42年度	14.74	6.75	0.00	7.99	矢木沢ダム建設事業
S43年度	21.74	6.75	5.00	9.99	印旛沼開発事業
S44年度	37.74	21.65	6.10	9.99	下久保ダム建設事業
S45年度	37.74	21.65	6.10	9.99	
S46年度	60.24	40.41	7.34	12.49	利根川河口堰建設事業
S47年度	60.24	40.41	7.34	12.49	
S48年度	62.90	43.07	7.34	12.49	中川水系第一次農業用水合理化事業
S49年度	62.90	43.07	7.34	12.49	
S50年度	62.90	43.07	7.34	12.49	
S51年度	62.90	43.07	7.34	12.49	
S52年度	75.27	50.11	9.22	15.94	草木ダム建設事業
S53年度	75.27	50.11	9.22	15.94	
S54年度	75.27	50.11	9.22	15.94	
S55年度	75.27	50.11	9.22	15.94	
S56年度	75.74	50.58	9.22	15.94	坂川江戸川用水合理化
S57年度	75.74	50.58	9.22	15.94	
S58年度	76.14	50.98	9.22	15.94	桐生川ダム建設事業
S59年度	86.74	54.96	12.36	19.41	川治ダム建設事業
S60年度	86.74	54.96	12.36	19.41	
S61年度	87.44	55.66	12.36	19.41	有間ダム建設事業
S62年度	87.44	55.66	12.36	19.41	
S63年度	89.02	57.25	12.36	19.41	中川水系第二次農業用水合理化事業
H元年度	89.02	57.25	12.36	19.41	
H2年度	92.15	60.38	12.36	19.41	黒部川総合開発事業 渡良瀬遊水池総合開発事業
H3年度	99.05	66.59	12.36	20.10	奈良俣ダム建設事業

	計	上水	工水	農水	開発水量の増大に寄与した主な事業
H4年度	99.05	66.59	12.36	20.10	
H5年度	99.88	67.42	12.36	20.10	道平川ダム建設事業　権現堂調節池建設事業
H6年度	99.88	67.42	12.36	20.10	
H7年度	104.14	71.68	12.36	20.10	埼玉合口二期事業
H8年度	150.06	81.47	28.93	39.66	広瀬川桃木川用水合理化　霞ヶ浦開発事業
H9年度	153.62	85.03	28.93	39.66	荒川調節池総合開発事業 松田川ダム建設事業
H10年度	153.62	85.03	28.93	39.66	
H11年度	157.72	89.13	28.93	39.66	浦山ダム建設事業
H12年度	168.25	99.07	29.52	39.66	四万川ダム建設事業　北千葉導水事業
H13年度	168.25	99.07	29.52	39.66	
H14年度	173.06	103.88	29.52	39.66	合角ダム建設事業　利根中央用水事業
H15年度	173.06	103.88	29.52	39.66	
H16年度	173.08	103.90	29.52	39.66	三河沢ダム建設事業
H17年度	174.88	105.70	29.52	39.66	房総導水路建設事業
H18年度	174.88	105.70	29.52	39.66	
H19年度	174.88	105.70	29.52	39.66	
H20年度	179.48	110.30	29.52	39.66	滝沢ダム建設事業
H21年度	179.48	110.30	29.52	39.66	
H22年度	179.48	110.30	29.52	39.66	
H23年度	179.48	110.30	29.52	39.66	
H24年度	182.03	112.33	29.71	39.99	湯西川ダム建設事業
H25年度	182.03	112.33	29.71	39.99	
H26年度	182.03	112.33	29.71	39.99	
H27年度	182.03	112.33	29.71	39.99	
H28年度	182.03	112.33	29.71	39.99	
H29年度	182.03	112.33	29.71	39.99	
H30年度	182.03	112.33	29.71	39.99	
R元年度	182.03	112.33	29.71	39.33	
R2年度	191.61	121.44	30.18	39.99	八ッ場ダム建設事業

注1：「利根川水系及び荒川水系における水資源開発基本計画」が決定された昭和37年度以降の開発水量について、現行の「利根川水系及び荒川水系における水資源開発基本計画」の説明資料に掲上されている事業及び開発水量に基づき、記載している。なお、開発水量は、当該事業の完了年度ではなく、施設の管理開始年度に加算している。

注2：四捨五入の関係で端数が合わない場合がある。

(2) 豊川水系

（単位：m³/s）

	計	上水	工水	農水	開発水量の増大に寄与した主な事業
H2年度	9.84	2.66	2.43	4.75	豊川用水（昭和43年度管理開始）
H3年度	9.84	2.66	2.43	4.75	
H4年度	9.84	2.66	2.43	4.75	
H5年度	9.84	2.66	2.43	4.75	
H6年度	9.84	2.66	2.43	4.75	
H7年度	9.84	2.66	2.43	4.75	
H8年度	9.84	2.66	2.43	4.75	
H9年度	9.84	2.66	2.43	4.75	
H10年度	9.84	2.66	2.43	4.75	
H11年度	9.84	2.66	2.43	4.75	
H12年度	9.84	2.66	2.43	4.75	
H13年度	9.84	2.66	2.43	4.75	
H14年度	12.86	4.18	2.43	6.25	豊川総合用水事業
H15年度	12.86	4.18	2.43	6.25	
H16年度	12.86	4.18	2.43	6.25	
H17年度	12.86	4.18	2.43	6.25	
H18年度	12.86	4.18	2.43	6.25	
H19年度	12.86	4.18	2.43	6.25	
H20年度	12.86	4.18	2.43	6.25	
H21年度	12.86	4.18	2.43	6.25	
H22年度	12.86	4.18	2.43	6.25	
H23年度	12.86	4.18	2.43	6.25	
H24年度	12.86	4.18	2.43	6.25	
H25年度	12.86	4.18	2.43	6.25	
H26年度	12.86	4.18	2.43	6.25	
H27年度	12.86	4.18	2.43	6.25	
H28年度	12.86	4.18	2.43	6.25	
H29年度	12.86	4.18	2.43	6.25	
H30年度	12.86	4.18	2.43	6.25	
R元年度	12.86	4.18	2.43	6.25	
R2年度	12.86	4.18	2.43	6.25	

注1：「豊川水系における水資源開発基本計画」が決定された平成2年度以降の開発水量について、現行の「豊川水系における水資源開発基本計画」の説明資料に掲上されている事業及び開発水量に基づき、記載している。なお、開発水量は、当該事業の完了年度ではなく、施設の管理開始年度に加算している。
注2：四捨五入の関係で端数が合わない場合がある。

(3) 木曽川水系

（単位：m³/s）

	計	上水	工水	農水	開発水量の増大に寄与した主な事業
S43年度	15.01	3.89	6.41	4.71	愛知用水（昭和36年度管理開始）
S44年度	15.01	3.89	6.41	4.71	
S45年度	15.01	3.89	6.41	4.71	
S46年度	15.01	3.89	6.41	4.71	
S47年度	15.01	3.89	6.41	4.71	
S48年度	15.01	3.89	6.41	4.71	
S49年度	15.01	3.89	6.41	4.71	
S50年度	15.01	3.89	6.41	4.71	
S51年度	15.01	3.89	6.41	4.71	
S52年度	15.01	3.89	6.41	4.71	
S53年度	15.01	3.89	6.41	4.71	
S54年度	15.01	3.89	6.41	4.71	
S55年度	15.01	3.89	6.41	4.71	
S56年度	15.01	3.89	6.41	4.71	
S57年度	15.01	3.89	6.41	4.71	
S58年度	15.01	3.89	6.41	4.71	
S59年度	56.72	25.82	24.04	6.86	木曽川総合用水事業
S60年度	56.72	25.82	24.04	6.86	
S61年度	56.72	25.82	24.04	6.86	
S62年度	56.72	25.82	24.04	6.86	
S63年度	56.72	25.82	24.04	6.86	
H元年度	56.72	25.82	24.04	6.86	
H2年度	56.72	25.82	24.04	6.86	
H3年度	60.72	27.72	26.14	6.86	阿木川ダム建設事業
H4年度	60.72	27.72	26.14	6.86	
H5年度	63.68	28.39	26.33	8.96	三重用水事業
H6年度	63.68	28.39	26.33	8.96	
H7年度	86.18	41.55	35.67	8.96	長良川河口堰建設事業
H8年度	90.48	45.12	36.40	8.96	味噌川ダム建設事業

	計	上水	工水	農水	開発水量の増大に寄与した主な事業
H9年度	90.48	45.12	36.40	8.96	
H10年度	90.49	45.13	36.40	8.96	岩村ダム
H11年度	90.50	45.13	36.40	8.96	大ヶ洞ダム
H12年度	90.50	45.13	36.40	8.96	
H13年度	90.50	45.13	36.40	8.96	
H14年度	90.50	45.13	36.40	8.96	
H15年度	90.50	45.13	36.40	8.96	
H16年度	90.50	45.13	36.40	8.96	
H17年度	90.51	45.15	36.40	8.96	中野方ダム
H18年度	90.51	45.15	36.40	8.96	
H19年度	90.51	45.15	36.40	8.96	
H20年度	97.11	49.65	38.50	8.96	徳山ダム建設事業
H21年度	97.11	49.65	38.50	8.96	
H22年度	97.11	49.65	38.50	8.96	
H23年度	97.11	49.65	38.50	8.96	
H24年度	97.11	49.65	38.50	8.96	
H25年度	97.11	49.65	38.50	8.96	
H26年度	97.11	49.65	38.50	8.96	
H27年度	97.11	49.65	38.50	8.96	
H28年度	97.11	49.65	38.50	8.96	
H29年度	97.11	49.65	38.50	8.96	
H30年度	97.11	49.65	38.50	8.96	
R元年度	97.11	49.65	38.50	8.96	
R2年度	97.11	49.65	38.50	8.96	

注1：「木曽川水系における水資源開発基本計画」が決定された昭和43年度以降の開発水量について、現行の「木曽川水系における水資源開発基本計画」の説明資料に掲上されている事業及び開発水量に基づき、記載している。なお、開発水量は、当該事業の完了年度ではなく、施設の管理開始年度に加算している。
注2：四捨五入の関係で端数が合わない場合がある。

(4) 淀川水系

（単位：m³/s）

	計	上水	工水	農水	開発水量の増大に寄与した主な事業
S37年度	14.14	12.94	1.20	0.00	第一期河水統制（昭和27年度管理開始）
S38年度	14.14	12.94	1.20	0.00	
S39年度	14.14	12.94	1.20	0.00	
S40年度	14.44	13.24	1.20	0.00	天ヶ瀬ダム建設事業
S41年度	14.44	13.24	1.20	0.00	
S42年度	14.44	13.24	1.20	0.00	
S43年度	14.44	13.24	1.20	0.00	
S44年度	19.44	18.24	1.20	0.00	高山ダム建設事業
S45年度	32.15	25.92	4.51	1.72	正蓮寺川利水事業　青蓮寺ダム建設事業
S46年度	32.15	25.92	4.51	1.72	
S47年度	32.15	25.92	4.51	1.72	
S48年度	32.15	25.92	4.51	1.72	
S49年度	33.75	27.52	4.51	1.72	室生ダム建設事業
S50年度	33.75	27.52	4.51	1.72	
S51年度	33.75	27.52	4.51	1.72	
S52年度	33.75	27.52	4.51	1.72	
S53年度	33.75	27.52	4.51	1.72	
S54年度	33.75	27.52	4.51	1.72	
S55年度	33.75	27.52	4.51	1.72	
S56年度	33.75	27.52	4.51	1.72	
S57年度	33.76	27.53	4.51	1.72	西米ノ川ダム
S58年度	45.88	34.18	9.98	1.72	一庫ダム建設事業 長柄可動堰改築事業（淀川大堰）
S59年度	45.88	34.18	9.98	1.72	
S60年度	45.88	34.18	9.98	1.72	
S61年度	45.88	34.18	9.98	1.72	
S62年度	45.88	34.18	9.98	1.72	
S63年度	46.48	34.71	10.05	1.72	青土ダム建設事業
H元年度	46.48	34.71	10.05	1.72	
H2年度	46.48	34.71	10.05	1.72	
H3年度	46.48	34.71	10.05	1.72	

	計	上水	工水	農水	開発水量の増大に寄与した主な事業
H4年度	87.62	68.05	17.85	1.72	布目ダム建設事業　琵琶湖開発事業
H5年度	87.62	68.05	17.85	1.72	
H6年度	88.23	68.05	17.85	2.33	日野川土地改良事業
H7年度	88.23	68.05	17.85	2.33	
H8年度	88.23	68.05	17.85	2.33	
H9年度	88.23	68.05	17.85	2.33	
H10年度	91.93	71.75	17.85	2.33	日吉ダム建設事業
H11年度	93.43	73.25	17.85	2.33	比奈知ダム建設事業
H12年度	93.53	73.25	17.85	2.43	大宇陀西部土地改良事業
H13年度	93.53	73.26	17.85	2.43	滝川ダム
H14年度	93.97	73.27	17.85	2.86	大和高原北部土地改良事業
H15年度	93.97	73.27	17.85	2.86	
H16年度	93.97	73.27	17.85	2.86	
H17年度	93.97	73.27	17.85	2.86	
H18年度	93.97	73.27	17.85	2.86	
H19年度	93.97	73.27	17.85	2.86	
H20年度	93.97	73.27	17.85	2.86	
H21年度	93.97	73.27	17.85	2.86	
H22年度	93.97	73.27	17.85	2.86	
H23年度	93.97	73.27	17.85	2.86	
H24年度	93.97	73.27	17.85	2.86	
H25年度	93.97	73.27	17.85	2.86	
H26年度	93.97	73.27	17.85	2.86	
H27年度	93.97	73.27	17.85	2.86	
H28年度	93.97	73.27	17.85	2.86	
H29年度	93.97	73.27	17.85	2.86	
H30年度	93.97	73.27	17.85	2.86	
R元年度	93.97	73.27	17.85	2.86	
R2年度	93.97	73.27	17.85	2.86	

注1：「淀川水系における水資源開発基本計画」が決定された昭和37年度以降の開発水量について、現行の「淀川水系における水資源開発基本計画」の説明資料に掲上されている事業及び開発水量に基づき、記載している。なお、開発水量は、当該事業の完了年度ではなく、施設の管理開始年度に加算している。
注2：四捨五入の関係で端数が合わない場合がある。

(5) 吉野川水系

（単位：m³/s）

	計	上水	工水	農水	開発水量の増大に寄与した主な事業
S41年度	1.00	0.12	0.88	0.00	柳瀬ダム（昭和29年度管理開始）
S42年度	1.00	0.12	0.88	0.00	
S43年度	1.00	0.12	0.88	0.00	
S44年度	1.00	0.12	0.88	0.00	
S45年度	1.00	0.12	0.88	0.00	
S46年度	1.00	0.12	0.88	0.00	
S47年度	1.00	0.12	0.88	0.00	
S48年度	1.00	0.12	0.88	0.00	
S49年度	1.00	0.12	0.88	0.00	
S50年度	34.17	7.59	14.99	11.59	早明浦ダム建設事業（開発水量の一部は、新宮ダム、柳瀬ダム、鏡ダムと相まって開発。）
S51年度	34.17	7.59	14.99	11.59	
S52年度	34.17	7.59	14.99	11.59	
S53年度	34.17	7.59	14.99	11.59	
S54年度	34.17	7.59	14.99	11.59	
S55年度	34.17	7.59	14.99	11.59	
S56年度	34.17	7.59	14.99	11.59	
S57年度	34.17	7.59	14.99	11.59	
S58年度	34.17	7.59	14.99	11.59	
S59年度	34.17	7.59	14.99	11.59	
S60年度	34.17	7.59	14.99	11.59	
S61年度	34.17	7.59	14.99	11.59	
S62年度	34.17	7.59	14.99	11.59	
S63年度	34.17	7.59	14.99	11.59	
H元年度	34.17	7.59	14.99	11.59	
H2年度	34.17	7.59	14.99	11.59	
H3年度	34.17	7.59	14.99	11.59	
H4年度	34.17	7.59	14.99	11.59	
H5年度	34.17	7.59	14.99	11.59	

	計	上水	工水	農水	開発水量の増大に寄与した主な事業
H6年度	34.17	7.59	14.99	11.59	
H7年度	34.17	7.59	14.99	11.59	
H8年度	34.17	7.59	14.99	11.59	
H9年度	34.17	7.59	14.99	11.59	
H10年度	34.17	7.59	14.99	11.59	
H11年度	34.17	7.59	14.99	11.59	
H12年度	34.17	7.59	14.99	11.59	
H13年度	36.17	8.11	16.47	11.59	富郷ダム建設事業
H14年度	36.17	8.11	16.47	11.59	
H15年度	36.17	8.11	16.47	11.59	
H16年度	36.17	8.11	16.47	11.59	
H17年度	36.17	8.11	16.47	11.59	
H18年度	36.17	8.11	16.47	11.59	
H19年度	36.17	8.11	16.47	11.59	
H20年度	36.17	8.11	16.47	11.59	
H21年度	36.17	8.11	16.47	11.59	
H22年度	36.17	8.11	16.47	11.59	
H23年度	36.17	8.11	16.47	11.59	
H24年度	36.17	8.11	16.47	11.59	
H25年度	36.17	8.11	16.47	11.59	
H26年度	36.17	8.11	16.47	11.59	
H27年度	36.17	8.11	16.47	11.59	
H28年度	36.17	8.11	16.47	11.59	
H29年度	36.17	8.11	16.47	11.59	
H30年度	36.17	8.11	16.47	11.59	
R元年度	36.17	8.11	16.47	11.59	
R2年度	36.17	8.11	16.47	11.59	

注1：「吉野川水系における水資源開発基本計画」が決定された昭和41年度以降の開発水量について、現行の「吉野川水系における水資源開発基本計画」の説明資料に掲上されている事業及び開発水量に基づき、記載している。なお、開発水量は、当該事業の完了年度ではなく、施設の管理開始年度に加算している。
注2：四捨五入の関係で端数が合わない場合がある。

(6) 筑後川水系

（単位：m³/s）

	計	上水	工水	農水	開発水量の増大に寄与した主な事業
S40年度	0.00	0.00	0.00	0.00	
S41年度	0.00	0.00	0.00	0.00	
S42年度	0.00	0.00	0.00	0.00	
S43年度	0.00	0.00	0.00	0.00	
S44年度	0.00	0.00	0.00	0.00	
S45年度	0.00	0.00	0.00	0.00	
S46年度	0.00	0.00	0.00	0.00	
S47年度	0.00	0.00	0.00	0.00	
S48年度	0.00	0.00	0.00	0.00	
S49年度	0.00	0.00	0.00	0.00	
S50年度	3.70	1.01	0.17	2.51	両筑平野用水事業
S51年度	3.70	1.01	0.17	2.51	
S52年度	3.70	1.01	0.17	2.51	
S53年度	7.35	4.66	0.17	2.51	寺内ダム建設事業
S54年度	7.35	4.66	0.17	2.51	
S55年度	7.64	4.95	0.17	2.51	山神ダム建設事業
S56年度	7.64	4.95	0.17	2.51	
S57年度	7.64	4.95	0.17	2.51	
S58年度	7.64	4.95	0.17	2.51	
S59年度	7.64	4.95	0.17	2.51	
S60年度	7.99	5.30	0.17	2.51	筑後大堰建設事業
S61年度	8.09	5.40	0.17	2.51	松原・下筌ダム再開発事業
S62年度	8.09	5.40	0.17	2.51	
S63年度	8.09	5.40	0.17	2.51	
H元年度	8.09	5.40	0.17	2.51	
H2年度	8.09	5.40	0.17	2.51	
H3年度	8.09	5.40	0.17	2.51	
H4年度	8.09	5.40	0.17	2.51	
H5年度	9.48	5.88	0.17	3.42	耳納山麓土地改良事業

	計	上水	工水	農水	開発水量の増大に寄与した主な事業
H6年度	9.48	5.88	0.17	3.42	
H7年度	9.48	5.88	0.17	3.42	
H8年度	9.48	5.88	0.17	3.42	
H9年度	9.48	5.88	0.17	3.42	
H10年度	9.48	5.88	0.17	3.42	
H11年度	9.48	5.88	0.17	3.42	
H12年度	9.48	5.88	0.17	3.42	
H13年度	9.48	5.88	0.17	3.42	
H14年度	15.23	5.88	1.33	8.01	竜門ダム建設事業
H15年度	15.23	5.88	1.33	8.01	
H16年度	15.23	5.88	1.33	8.01	
H17年度	15.23	5.88	1.33	8.01	
H18年度	15.23	5.88	1.33	8.01	
H19年度	15.23	5.88	1.33	8.01	
H20年度	15.23	5.88	1.33	8.01	
H21年度	15.88	6.53	1.33	8.01	佐賀導水事業
H22年度	15.88	6.53	1.33	8.01	
H23年度	16.02	6.53	1.33	8.15	筑後川下流土地改良事業
H24年度	16.02	6.53	1.33	8.15	
H25年度	17.33	7.84	1.33	8.15	大山ダム建設事業
H26年度	17.33	7.84	1.33	8.15	
H27年度	17.33	7.84	1.33	8.15	
H28年度	17.33	7.84	1.33	8.15	
H29年度	17.33	7.84	1.33	8.15	
H30年度	17.33	7.84	1.33	8.15	
R元年度	17.33	7.84	1.33	8.15	
R2年度	17.98	8.49	1.33	8.15	小石原川ダム建設事業

注1：「筑後川水系における水資源開発基本計画」が決定された昭和40年度以降の開発水量について、現行の「筑後川水系における水資源開発基本計画」の説明資料に掲上されている事業及び開発水量に基づき、記載している。なお、開発水量は、当該事業の完了年度ではなく、施設の管理開始年度に加算している。

注2：四捨五入の関係で端数が合わない場合がある。

13-3　流水占用料等

13-3-1　都道府県別土地占用料単価

（令和２年４月30日現在）（単位：円）

都道府県名	適用年月日	田 1m²当り	畑 1m²当り	採草地 1m²当り	その他(工作物を伴わない)1m²当り	地下埋設物 1m²当り	軌道 1m²当り	宅地 1m²当り	ゴルフ場 1m²当り	自動車練習場 1m²当り	桟橋 1m²当り	温泉源 1か所当り	広告看板 1基当り	電柱 1本当り	鉄塔 1基当り	その他の工作物 1m²当り
北海道	R2.4.1	その都度決定	その都度決定	その都度決定	その都度決定	14～132(m)	80～86.4	その都度決定	その都度決定	その都度決定	その都度決定	その都度決定	その都度決定	340～1,540	680～1,430	その都度決定
青森	H4.4.1	2.3	1.5	0.7	45	99(m)	50	115	1.3	－	45	－	－	785	－	45
岩手	H11.4.1	4.2	4.2	1.7	30	40～80(m)	40	－	30	30	30	－	30(㎡)	360	700～1,050	30
宮城	H23.4.1	5	5	3	100	170	－	190	100	110～190	－	43,900(1施設)	170(㎡)	640	700(㎡)	170
秋田	H12.3.29	3	3	3	50	60～90	－	90	－	－	80	230(㎡)	－	400	700～2,350	90
山形	H13.4.1	6	6	1.4	40	120	120	410	40	80	70	－	630	630	1,070	120
福島	H12.4.1	6	6	3.3	80	250(m),500	220	200～500	－	－	160	32,000	－	800	－	200
茨城	H12.4.1	8	8	1	8	30～720	1,640～2,430	－	80	－	140～220	－	8,410～12,480	1,500	1,840(㎡)	その都度決定
栃木	H14.4.1	6	6	3	50･70	－	－	180･250	60	60	150･260	31,600	660	800	250(㎡)	50･70
群馬	H12.4.1	6	6	6	6	130	130	110～190	60	65	140	22,000	130(㎡)	810	210(㎡)	130
埼玉	H10.4.1	6.2	6.2	3.1	－	160	－	250	72	72	－	－	－	660	410(㎡)	160
千葉	H22.3.26	その都度決定	その都度決定	7	160	80～800(m)	－	250	100	－	210	－	210	1,100	600(㎡)	210
東京	R2.4.1	4.85	4.85	4.85	343～23,056	103～6,917	103～6,917	－	13,747～922,272	343～23,056	240～16,139	－	343～23,056(㎡)	343～23,056(㎡)	343～23,056(㎡)	343～23,056
神奈川	H30.4.1	9～13	9～13	9～13	210～290	460～640	460～640	460～640	210～290	210～290	460～640	－	1,670～7,410(㎡)	1,390～4,770	1,240～1,750	460～640
新潟	H8.4.1	2.5	2.5	0.8	55	95	80	130	65	65	80	29,000	290(㎡)	500	1,610	95
山梨	H30.4.1	4～16	3～18	3～5	60～100	11～710	80～100	140～180	－	110	300	その都度決定	670～3800(㎡)	270～1400	540～1200(㎡)	100～150
長野	H10.4.1	12	9	－	100	120～170(m)	140(m)	－	－	－	130～170	28,000	1,340～2,880(㎡)	1,010～1,080	750～780(㎡)	170
富山	H14.4.1	13	13	8	10～90	230～500(m)	330(m)	270	－	－	－	13,580～45,010	1,450(㎡)	710	1,970	270
石川	H4.4.1	40	40	－	60	－	－	270	－	－	270	－	－	550	2,200	その都度決定
岐阜	H18.4.1	4	4	4	－	90～120	330～460(㎡)	170～230	－	－	－	170～230(㎡)	330～460(㎡)	330～460(㎡)	330～460(㎡)	－
静岡	H23.4.1	9	9	9	90～160	－	－	－	－	－	300	－	310～690(㎡)	840	1,500	170～300
愛知	H31.4.1	18	18	18	140～460	140～460	140～460	94～320	85	140～460	140～460	140～460(㎡)	140～460(㎡)	69～2,700	175～260(㎡)	140～460
三重	H14.4.1	10	10	5	－	50～1,100(m)	140,260	240,500	－	－	－	－	－	1,100～2,500	1,500･1,600(㎡)	－
福井	H13.4.1	8	4	－	140	200～260(m)	150	140	－	－	－	－	2,740	1,500	1,645	150
滋賀	R1.10.1	9･16	9･16	9･16	360～11,200	70～610(m)	－	580～820	－	－	720～970	－	2210～3890(㎡)	770～1020	720～970(㎡)	4(㎡)～1430(基)
京都	H19.4.1	25～50	25～50	－	15～15,000	－	500～1,200	270～680	－	－	350～750	4,200～10,300(㎡)	2,125～8,500(㎡)	680～1,700	500～1,200(㎡)	50～4,600
大阪	H21.4.1	75～705	75～705	75～705	105	360～3,570	－	－	75～705	360～3,570	360～3,570	－	1,910～10,300･6,760(㎡)	1,000～5,600	360～3,570(㎡)	180～10,300
兵庫	H14.4.1	1～13	1～13	1～13	100～300	36～2,000	－	1,060～3,070	100～300	530～1,530	530～1,530	－	1,100～26,000(㎡)	770～4,700	1,100～3,100(㎡)	530～1,530

都道府県名	適用年月日	田 1m²当り	畑 1m²当り	採草地 1m²当り	その他(工作物を伴わない)1m²当り	地下埋設物 1m²当り	軌道 1m²当り	宅地 1m²当り	ゴルフ場 1m²当り	自動車練習場 1m²当り	桟橋 1m²当り	温泉源 1か所当り	広告看板 1基当り	電柱 1本当り	鉄塔 1基当り	その他の工作物 1m²当り
奈良	R2.4.1	−	−	−	68～970	81～780	−	−	−	−	−	−	−	380～1,500	−	68～2,600
和歌山	H5.4.1	5～170	5～170	5～170	−	48～1,300	84～2,160	220～	22～430	13～220	48～1,300	−	−	360～2,160	−	−
鳥取	H21.4.1	5～8	5～8	2～4	60～94	110～703(m)	−	130～199	−	−	−	−	1,000～2,000	530～1,365	950～1,155(㎡)	130～199
島根	H12.4.1	7～9	7～9	3～4	その都度決定	140～220	100～150	その都度決定	16	その都度決定	その都度決定	その都度決定	その都度決定	410～560	−	その都度決定
岡山	H11.4.1	8.6～10.9	8.6～10.9	2.2	−	70～80(m)	−	−	17.2	17.2	−	−	860(㎡)	620～700	−	140～200
広島	H12.4.1	10	9	9	その都度決定	−	230	270～890	17～30	−	160～300	−	580～2,200(㎡)	550～840	1,970～2,760	その都度決定
山口	H18.3.20	240～360	240～360	240～360	240～360	110～190(m)	−	440～630	−	−	440～630	−	1,640～2,310(㎡)	480～680	−	440～630
徳島	H9.4.1	4～4.5	3～4	1.5～2	−	90～125	45～65	−	6.5～12.5	−	40～50	−	−	220～330	605～740	75～125
香川	H16.5.17	14	14	12	5	140～360	60(m)	240～710	14	−	−	−	−	1,200	1,100(㎡)	240
愛媛	H9.4.1	5～6	5～6	5～6	18～31	18～75(m)	18～25	37～50	6	37～50	37～50	−	500～630(㎡)	190～250	630～760	31～50
高知	H10.4.1	9～19	9～19	5～10	−	180(m)	−	260～650	14	14	200	−	1,000(㎡)	450	350(㎡)	−
福岡	H30.4.1	6～8	6～8	免除	180～410	−	750～1700	−	17	−	150～340	−	390～8,700(㎡)	420～2,000	−	230～520
佐賀	H24.4.1	9	9	9	100	70～110(m)	290	100	9	100	50	−	100(㎡)	570	100(㎡)	100
長崎	H21.4.1	5～10	5～10	5～10	50～70	−	1,000～2,500(m)	−	−	−	50～80	−	980～1,600(表示面積1㎡)	180	−	50～80
熊本	H18.3.23	6～9	6～9	6～9	70～90	60～140(m)	235～340	115～165	70～165	70～165	70～85	−	1,000～1,770	510～735	710～1,065	115～165
大分	H14.4.1	10	10	8～9	80～100	90～100(m)	280～450(m)	100～140	10～12	80～100	90～110	240～300(㎡)	1,350～2,400(枚)	570～700	780～920	110～170
宮崎	R1.10.1	5.59～7.37	5.59～7.37	5.59～7.37	28～43	62～161	68～119	−	5.59～9.85	28～43	68～119	−	939～1,967(㎡)	525～750	689～957	136～235
鹿児島	R2.4.1	6～8	6～8	6～8	−	69～160(m)	640～690(m)	91～160	−	−	64～99	14,100	910～1,900(㎡)	510～660	720～830	17～190(㎡,本)
沖縄	H9.6.1	7	7	7	その都度決定	60～300	−	118	その都度決定	その都度決定	120	その都度決定	1570(㎡)	700	700	その都度決定

13-3-2　都道府県別土石採取料等単価

（令和２年４月30日現在）（単位：円）

都道府県名	適用年月日	土砂 1m³当り	砂 1m³当り	砂利 1m³当り	切込砂利 1m³当り	栗石 1m³当り	玉石 1m³当り	転石 1m³当り	庭石 1個当り	あし、かや 1束当り	芝草 1束当り	笹 1束当り	埋もれ木 1束当り	竹木等 1束当り	その他の採取物 1束当り	備考
北海道	R2.4.1	143	176	176	176	176	231	979	－	75.6(100kg)	54.0(㎡)	75.6(100kg)	その都度決定	64.8～108	その都度決定	
青　森	R1.10.1	86	110	163	163	－	225	110(1個)	－	30	－	－	その都度決定	その都度決定	－	
岩　手	H11.4.1	60	100	150	120	180	210	120(1個)	2270	26	6	26	－	－	－	
宮　城	H23.4.1	150	170	200	180	200	230	370～1,300(1個)	－	140	－	－	－	－	－	
秋　田	H12.3.29	90	110	170	120	180	300	350	－	その都度決定	その都度決定	その都度決定	その都度決定	その都度決定	その都度決定	
山　形	R1.10.1	99.5	139.8	186.2	163	236.7	236.7	233～1,865.4	228.8～1,831.5	その都度決定	その都度決定	その都度決定	その都度決定	その都度決定	その都度決定	
福　島	H12.4.1	150	200	240	230	240	300	1000	その都度決定	無償	その都度決定	その都度決定	その都度決定	その都度決定	その都度決定	
茨　城	R1.10.1	130	184	262	196	272	317	360	－	あし184、かや239	－	－	－	1067	その都度決定	
栃　木	H14.4.1	150	210	250	240	250	310	400	220～	70・90	10(㎡)	－	その都度決定	1000	－	
群　馬	H12.4.1	190	230	230	230	250	50～130	－	340	その都度決定	30(㎡)	その都度決定	その都度決定	その都度決定	その都度決定	
埼　玉	H10.4.1	180	240	－	240	240	180(1個)	－	－	140	－	－	－	－	その都度決定	
千　葉	H22.3.26	150	210	250	－	－	－	－	－	150・210	－	－	－	－	－	
東　京	H26.4.1	165	285	285	－	－	427	－	－	6.46(㎡)	0.08(㎡)	0.08(㎡)	その都度決定	その都度決定	その都度決定	
神奈川	H23.4.1	300	260	300	－	360	460	530	－	その都度決定	－	その都度決定	その都度決定	その都度決定	－	
新　潟	R1.10.1	140	140	180	160	180	180	60(1個)	60～	3(㎡)	その都度決定	その都度決定	その都度決定	その都度決定	その都度決定	
山　梨	H26.4.1	－	190	220	200	200	150(1個)	190(1個)	その都度決定	その都度決定	その都度決定	その都度決定	その都度決定	その都度決定	その都度決定	
長　野	R1.10.1	183	234	234	213	264	264	91～5,296	その都度決定	61	－	－	－	その都度決定	－	
富　山	H26.4.1	121	176	188	164	164	7.27(1個)	－	2,420～	－	－	－	－	－	－	
石　川	H4.4.1	110	110	140	130	－	200	110～200(1個)	6,700～	－	－	－	－	－	－	
岐　阜	H26.4.1	216	216	216	－	216	172(100kg)	172(100kg)	－	64	－	－	－	－	－	
静　岡	H23.4.1	200	200	200	－	220	2400	その都度決定	その都度決定	2.5(㎡)	－	0.8(㎡)	その都度決定	その都度決定	－	
愛　知	H22.4.1	200	200	200	200	200	200	200	29～290	その都度決定	その都度決定	その都度決定	その都度決定	その都度決定	その都度決定	
三　重	R1.10.1	220	220	220	220	220	220	2,200	66～154	64	－	－	－	－	－	
福　井	R1.10.1	136.4	136.4	136.4	－	136.4	136.4	－	199.1	2.20(㎡)	2.20(㎡)	2.20(㎡)	2.20(㎡)	2.20(㎡)	－	
滋　賀	R1.10.1	180	270	330	－	370	－	180～(1個)	5,040～	4(㎡)	39(㎡)	4(㎡)	－	その都度決定	－	
京　都	R1.10.1	316	316	316	310	316	310	8(kg)	8(kg)	その都度決定	その都度決定	その都度決定	その都度決定	その都度決定	その都度決定	
大　阪	R1.10.1	188	251	356	298	330	330	188～	188～	その都度決定	その都度決定	その都度決定	その都度決定	その都度決定	その都度決定	
兵　庫	R2.4.1	295	295	330	295	390	390	85(1個)	－	－	－	－	－	－	－	
奈　良	H23.4.1	190	－	290	290	330	－	60～5,840	－	－	－	－	－	－	－	

都道府県名	適用年月日	土砂 1m³当り	砂 1m³当り	砂利 1m³当り	切込砂利 1m³当り	栗石 1m³当り	玉石 1m³当り	転石 1m³当り	庭石 1個当り	あし、かや 1束当り	芝草 1束当り	笹 1束当り	埋もれ木 1束当り	竹木等 1束当り	その他の採取物 1束当り	備考
和歌山	H5.4.1	220	220	220	−	240	−	430	−	その都度決定	その都度決定	その都度決定	その都度決定	その都度決定	その都度決定	
鳥取	H21.4.1	105	147	147	147	147	147	50cmまで105円、以降20cmまでごとに105円加算	−	その都度決定	その都度決定	その都度決定	その都度決定	その都度決定	その都度決定	
島根	H26.4.1	129.6	151.2	172.8	その都度決定	その都度決定	172.8	64.8～(1個)	その都度決定	その都度決定	その都度決定	その都度決定	その都度決定	その都度決定	その都度決定	
岡山	R1.10.1	162	179	229	179	226	−	80～(1個)	−	−	137(㎡)	−	−	−	−	
広島	R1.10.1	143	169	241	−	−	241	241	−	その都度決定	−	−	その都度決定	その都度決定	その都度決定	
山口	R1.10.1	88	99	121	121	121	121	55～121	−	その都度決定	−	その都度決定	その都度決定	その都度決定	その都度決定	
徳島	H9.4.1	75	90	120	90	90	90	−	−	その都度決定	その都度決定	その都度決定	その都度決定	その都度決定	−	
香川	H16.5.17	99	−	99	99	99	−	99	−	−	−	−	−	−	−	
愛媛	R1.10.1	45	68	68	57	110	110	1,660	3,310	その都度決定	その都度決定	その都度決定	その都度決定	その都度決定	−	
高知	H10.4.1	75	90	120	90	90	90	20～60(1個)	3,000※	2(㎡)	−	4(m締)	その都度決定	木200(㎡) 竹60(1m締め)	−	※1㎡あたり
福岡	H26.4.1	114	148	229	−	148	−	−	−	−	−	−	−	−	−	
佐賀	H12.4.1	130	130	155	155	155	155	75(1個)	その都度決定	その都度決定	その都度決定	その都度決定	その都度決定	その都度決定	その都度決定	
長崎	H21.4.1	94	−	139	−	131	70	82(1個)	−	−	−	−	−	−	−	
熊本	H26.4.1	108	129.6	162	140.4	156.6	54	70.2～102.6	702～1,026	その都度決定	その都度決定	その都度決定	その都度決定	その都度決定	その都度決定	
大分	R1.10.1	120	131	172	142	172	56(1個)	69～132(1個)	660～1,260	39	69(㎡)	50	その都度決定	その都度決定	−	
宮崎	R1.10.1	113	136	162	−	162	−	68～113(1個)	680～1,130	その都度決定	その都度決定	その都度決定	その都度決定	その都度決定	その都度決定	
鹿児島	H13.4.1	100	120	150	140	140	−	80～120(1個)	800～1,200	−	68(㎡)	−	−	その都度決定	−	
沖縄	H26.4.1	110	126	126	−	149	58	71～110(1個)	700～1,070	その都度決定	その都度決定	その都度決定	その都度決定	その都度決定	その都度決定	

13-3-3　都道府県別流水占用料等収入済額

令和元年度　都道府県別流水占用料等収入済額

（単位：円）

都道府県	区分	流水占用料										土地占用料等								合計	
		発電		上水道		鉱工業		その他		計		土地占用料		土石採取料		土石以外の河川産出物採取料		計			
		件数	金額	件数	金額	件数	金額	件数	金額	件数	金額	件数	金額	件数	金額	件数	金額	件数	金額	件数	金額
北海道	一級河川	80	1,274,128,544	1	8,985	37	60,841,436	27	1,689,273	145	1,336,668,238	16,162	267,089,565	9	13,671,522	5	3,013,993	16,176	283,775,080	16,321	1,620,443,318
	指定区間外	26	265,609,951	1	8,985	18	51,297,662	6	466,488	51	317,383,086	5,007	104,967,373	3	3,612,492	5	3,013,993	5,015	111,593,858	5,066	428,976,944
	指定区間	54	1,008,518,593	0	0	19	9,543,774	21	1,222,785	94	1,019,285,152	11,155	162,122,192	6	10,059,030	0	0	11,161	172,181,222	11,255	1,191,466,374
	二級河川	25	559,483,743	0	0	26	56,850,811	51	2,807,243	102	619,141,797	8,049	132,851,390	18	23,362,238	1	2,592	8,068	156,216,220	8,170	775,358,017
	合計	105	1,833,612,287	1	8,985	63	117,692,247	78	4,496,516	247	1,955,810,035	24,211	399,940,955	27	37,033,760	6	3,016,585	24,244	439,991,300	24,491	2,395,801,335
青森	一級河川	7	33,533,729	0	0	0	0	1	4,002	8	33,537,731	920	22,871,421	0	0	2	118,500	922	22,989,921	930	56,527,652
	指定区間外	2	20,104,133	0	0	0	0	0	0	2	20,104,133	440	12,084,311	0	0	2	118,500	442	12,202,811	444	32,306,944
	指定区間	5	13,429,596	0	0	0	0	1	4,002	6	13,433,598	480	10,787,110	0	0	0	0	480	10,787,110	486	24,220,708
	二級河川	18	138,678,828	0	0	4	596,924	1	4,600	23	139,280,352	544	13,822,493	0	0	0	0	544	13,822,493	567	153,102,845
	合計	25	172,212,557	0	0	4	596,924	2	8,602	31	172,818,083	1,464	36,693,914	0	0	2	118,500	1,466	36,812,414	1,497	209,630,497
岩手	一級河川	30	319,320,256	3	82,541	7	2,066,120	5	463,912	45	321,932,829	1,254	13,906,532	0	0	0	0	1,254	13,906,532	1,299	335,839,361
	指定区間外	2	750,460	0	0	1	1,814,920	2	245,966	5	2,811,346	200	9,471,183	0	0	0	0	200	9,471,183	205	12,282,529
	指定区間	28	318,569,796	3	82,541	6	251,200	3	217,946	40	319,121,483	1,054	4,435,349	0	0	0	0	1,054	4,435,349	1,094	323,556,832
	二級河川	12	31,321,884	1	1,580	5	624,860	10	471,890	28	32,420,214	792	3,832,366	7	2,212,310	0	0	799	6,044,676	827	38,464,890
	合計	42	350,642,140	4	84,121	12	2,690,980	15	935,802	73	354,353,043	2,046	17,738,898	7	2,212,310	0	0	2,053	19,951,208	2,126	374,304,251
宮城	一級河川	4	116,633,890	0	0	9	43,726,320	5	1,170,480	18	161,530,690	1,818	52,721,590	2	3,227,210	9	140,560	1,829	56,089,360	1,847	217,620,050
	指定区間外	0	0	0	0	5	43,133,820	0	0	5	43,133,820	428	27,692,930	2	3,227,210	9	140,560	439	32,666,280	444	75,800,100
	指定区間	4	116,633,890	0	0	4	592,500	5	1,170,480	13	118,396,870	1,390	25,028,660	0	0	0	0	1,390	25,028,660	1,403	143,425,530
	二級河川	0	0	0	0	2	226,420	2	161,040	4	387,460	452	8,499,420	0	0	0	0	452	8,499,420	456	8,886,880
	合計	4	116,633,890	0	0	11	43,952,740	7	1,331,520	22	161,918,150	2,270	61,221,010	2	3,227,210	9	140,560	2,281	64,588,780	2,303	226,506,930
秋田	一級河川	51	395,648,462	0	0	11	11,237,360	11	906,340	73	407,792,162	2,146	35,981,507	5	5,347,317	1	2,246	2,152	41,331,070	2,225	449,123,232
	指定区間外	7	78,855,138	0	0	3	1,620,000	0	0	10	80,475,138	366	7,203,179	5	5,347,317	0	0	371	12,550,496	381	93,025,634
	指定区間	44	316,793,324	0	0	8	9,617,360	11	906,340	63	327,317,024	1,780	28,778,328	0	0	1	2,246	1,781	28,780,574	1,844	356,097,598
	二級河川	7	20,578,398	0	0	0	0	0	0	7	20,578,398	471	8,640,631	0	0	0	0	471	8,640,631	478	29,219,029
	合計	58	416,226,860	0	0	11	11,237,360	11	906,340	80	428,370,560	2,617	44,622,138	5	5,347,317	1	2,246	2,623	49,971,701	2,703	478,342,261

都道府県	区分	流水占用料										土地占用料等								合計	
		発電		上水道		鉱工業		その他		計		土地占用料		土石採取料		土石以外の河川産出物採取料		計			
		件数	金額	件数	金額	件数	金額	件数	金額	件数	金額	件数	金額	件数	金額	件数	金額	件数	金額	件数	金額
山形	一級河川	52	479,083,430	0	0	4	712,000	9	843,680	65	480,639,110	2,609	69,306,000	3	4,999,089	0	0	2,612	74,305,089	2,677	554,944,199
	指定区間外	8	116,526,220	0	0	0	0	0	0	8	116,526,220	429	24,660,981	2	2,790,312	0	0	431	27,451,293	439	143,977,513
	指定区間	44	362,557,210	0	0	4	712,000	9	843,680	57	364,112,890	2,180	44,645,019	1	2,208,777	0	0	2,181	46,853,796	2,238	410,966,686
	二級河川	7	42,602,600	0	0	0	0	0	0	7	42,602,600	316	3,754,810	0	0	0	0	316	3,754,810	323	46,357,410
	合計	59	521,686,030	0	0	4	712,000	9	843,680	72	523,241,710	2,925	73,060,810	3	4,999,089	0	0	2,928	78,059,899	3,000	601,301,609
福島	一級河川	84	3,035,078,295	0	0	15	7,455,520	7	1,639,360	106	3,044,173,175	1,666	78,845,142	20	19,693,607	0	0	1,686	98,538,749	1,792	3,142,711,924
	指定区間外	6	100,213,082	0	0	14	4,900,560	2	1,076,920	22	106,190,562	263	30,032,270	6	3,068,895	0	0	269	33,101,165	291	139,291,727
	指定区間	78	2,934,865,213	0	0	1	2,554,960	5	562,440	84	2,937,982,613	1,403	48,812,872	14	16,624,712	0	0	1,417	65,437,584	1,501	3,003,420,197
	二級河川	23	114,566,981	1	122,080	6	2,454,680	2	13,080	32	117,156,821	1,136	35,011,351	3	1,350,004	0	0	1,139	36,361,355	1,171	153,518,176
	合計	107	3,149,645,276	1	122,080	21	9,910,200	9	1,652,440	138	3,161,329,996	2,802	113,856,493	23	21,043,611	0	0	2,825	134,900,104	2,963	3,296,230,100
茨城	一級河川	5	7,376,182	0	0	5	1,652,016	42	35,472	52	9,063,670	2,025	189,653,812	12	18,537,544	0	0	2,037	208,191,356	2,089	217,255,026
	指定区間外	0	0	0	0	4	1,639,008	38	31,764	42	1,670,772	811	141,993,141	12	18,537,544	0	0	823	160,530,685	865	162,201,457
	指定区間	5	7,376,182	0	0	1	13,008	4	3,708	10	7,392,898	1,214	47,660,671	0	0	0	0	1,214	47,660,671	1,224	55,053,569
	二級河川	9	25,614,273	0	0	0	0	0	0	9	25,614,273	257	4,983,119	0	0	0	0	257	4,983,119	266	30,597,392
	合計	14	32,990,455	0	0	5	1,652,016	42	35,472	61	34,677,943	2,282	194,636,931	12	18,537,544	0	0	2,294	213,174,475	2,355	247,852,418
栃木	一級河川	49	716,145,923	0	0	8	4,493,850	16	72,860	73	720,712,633	2,983	48,140,109	2	1,741,130	18	334,740	3,003	50,215,979	3,076	770,928,612
	指定区間外	0	0	0	0	0	0	0	0	0	0	311	17,194,962	0	0	13	300,720	324	17,495,682	324	17,495,682
	指定区間	49	716,145,923	0	0	8	4,493,850	16	72,860	73	720,712,633	2,672	30,945,147	2	1,741,130	5	34,020	2,679	32,720,297	2,752	753,432,930
	二級河川	0	0	0	0	0	0	0	0	0	0	0	0	0	0	0	0	0	0	0	0
	合計	49	716,145,923	0	0	8	4,493,850	16	72,860	73	720,712,633	2,983	48,140,109	2	1,741,130	18	334,740	3,003	50,215,979	3,076	770,928,612
群馬	一級河川	91	1,349,872,780	0	0	34	6,641,094	0	0	125	1,356,513,874	2,092	70,326,074	10	7,378,400	0	0	2,102	77,704,474	2,227	1,434,218,348
	指定区間外	17	342,935,826	0	0	0	0	0	0	17	342,935,826	100	36,477,805	6	4,186,000	0	0	106	40,663,805	123	383,599,631
	指定区間	74	1,006,936,954	0	0	34	6,641,094	0	0	108	1,013,578,048	1,992	33,848,269	4	3,192,400	0	0	1,996	37,040,669	2,104	1,050,618,717
	二級河川	0	0	0	0	0	0	0	0	0	0	0	0	0	0	0	0	0	0	0	0
	合計	91	1,349,872,780	0	0	34	6,641,094	0	0	125	1,356,513,874	2,092	70,326,074	10	7,378,400	0	0	2,102	77,704,474	2,227	1,434,218,348
埼玉	一級河川	13	79,874,706	0	0	11	2,392,050	0	0	24	82,266,756	5,888	662,529,480	2	5,128,800	0	0	5,890	667,658,280	5,914	749,925,036
	指定区間外	13	79,874,706	0	0	2	1,680,900	0	0	15	81,555,606	689	588,447,606	2	5,128,800	0	0	691	593,576,406	706	675,132,012
	指定区間	0	0	0	0	9	711,150	0	0	9	711,150	5,199	74,081,874	0	0	0	0	5,199	74,081,874	5,208	74,793,024
	二級河川	0	0	0	0	0	0	0	0	0	0	0	0	0	0	0	0	0	0	0	0
	合計	13	79,874,706	0	0	11	2,392,050	0	0	24	82,266,756	5,888	662,529,480	2	5,128,800	0	0	5,890	667,658,280	5,914	749,925,036

都道府県	区分	流水占用料										土地占用料等								合計	
		発電		上水道		鉱工業		その他		計		土地占用料		土石採取料		土石以外の河川産出物採取料		計			
		件数	金額	件数	金額	件数	金額	件数	金額	件数	金額	件数	金額	件数	金額	件数	金額	件数	金額	件数	金額
千葉	一級河川	0	0	0	0	5	13,674,300	0	0	5	13,674,300	1,866	212,580,587	6	6,911,670	0	0	1,872	219,492,257	1,877	233,166,557
	指定区間外	0	0	0	0	4	4,854,300	0	0	4	4,854,300	563	186,465,009	6	6,911,670	0	0	569	193,376,679	573	198,230,979
	指定区間	0	0	0	0	1	8,820,000	0	0	1	8,820,000	1,303	26,115,578	0	0	0	0	1,303	26,115,578	1,304	34,935,578
	二級河川	2	621,733	0	0	4	2,102,100	0	0	6	2,723,833	1,660	30,985,660	0	0	0	0	1,660	30,985,660	1,666	33,709,493
	合計	2	621,733	0	0	9	15,776,400	0	0	11	16,398,133	3,526	243,566,247	6	6,911,670	0	0	3,532	250,477,917	3,543	266,876,050
東京	一級河川	4	65,433,229	0	0	5	9,124,649	6	470,364	15	75,028,242	6,078	2,349,338,250	0	0	0	0	6,078	2,349,338,250	6,093	2,424,366,492
	指定区間外	4	65,433,229	0	0	2	9,031,814	0	0	6	74,465,043	1,396	1,072,290,524	0	0	0	0	1,396	1,072,290,524	1,402	1,146,755,567
	指定区間	0	0	0	0	3	92,835	6	470,364	9	563,199	4,682	1,277,047,726	0	0	0	0	4,682	1,277,047,726	4,691	1,277,610,925
	二級河川	0	0	0	0	0	0	0	0	0	0	690	159,755,708	0	0	0	0	690	159,755,708	690	159,755,708
	合計	4	65,433,229	0	0	5	9,124,649	6	470,364	15	75,028,242	6,768	2,509,093,958	0	0	0	0	6,768	2,509,093,958	6,783	2,584,122,200
神奈川	一級河川	12	149,880,482	0	0	2	5,233,314	1	485,563	15	155,599,359	1,717	156,978,523	0	0	0	0	1,717	156,978,523	1,732	312,577,882
	指定区間外	0	0	0	0	2	5,233,314	0	0	2	5,233,314	311	113,671,587	0	0	0	0	311	113,671,587	313	118,904,901
	指定区間	12	149,880,482	0	0	0	0	1	485,563	13	150,366,045	1,406	43,306,936	0	0	0	0	1,406	43,306,936	1,419	193,672,981
	二級河川	15	87,259,397	0	0	0	0	1	6,382	16	87,265,779	2,081	119,665,395	4	2,330,168	0	0	2,085	121,995,563	2,101	209,261,342
	合計	27	237,139,879	0	0	2	5,233,314	2	491,945	31	242,865,138	3,798	276,643,918	4	2,330,168	0	0	3,802	278,974,086	3,833	521,839,224
新潟	一級河川	87	2,391,508,314	3	3,634,859	24	47,349,454	30	4,252,225	144	2,446,744,852	11,717	187,413,021	50	63,743,540	0	0	11,767	251,156,561	11,911	2,697,901,413
	指定区間外	0	0	0	0	8	41,879,419	12	2,867,527	20	44,746,946	832	70,935,067	43	60,220,070	0	0	875	131,155,137	895	175,902,083
	指定区間	87	2,391,508,314	3	3,634,859	16	5,470,035	18	1,384,698	124	2,401,997,906	10,885	116,477,954	7	3,523,470	0	0	10,892	120,001,424	11,016	2,521,999,330
	二級河川	30	256,521,300	0	0	5	8,949,034	7	74,936	42	265,545,270	3,932	36,522,365	4	14,052,300	0	0	3,936	50,574,665	3,978	316,119,935
	合計	117	2,648,029,614	3	3,634,859	29	56,298,488	37	4,327,161	186	2,712,290,122	15,649	223,935,386	54	77,795,840	0	0	15,703	301,731,226	15,889	3,014,021,348
山梨	一級河川	56	881,273,063	1	25,179	32	739,468	14	387,334	103	882,425,044	3,050	44,773,997	36	75,735,264	0	0	3,086	120,509,261	3,189	1,002,934,305
	指定区間外	0	0	0	0	1	195,426	0	0	1	195,426	190	14,352,387	12	44,082,000	0	0	202	58,434,387	203	58,629,813
	指定区間	56	881,273,063	1	25,179	31	544,042	14	387,334	102	882,229,618	2,860	30,421,610	24	31,653,264	0	0	2,884	62,074,874	2,986	944,304,492
	二級河川	0	0	0	0	0	0	0	0	0	0	76	3,956,132	0	0	0	0	76	3,956,132	76	3,956,132
	合計	56	881,273,063	1	25,179	32	739,468	14	387,334	103	882,425,044	3,126	48,730,129	36	75,735,264	0	0	3,162	124,465,393	3,265	1,006,890,437
長野	一級河川	196	3,204,952,995	0	0	22	282,590	0	0	218	3,205,235,585	10,924	213,524,735	74	64,650,888	0	0	10,998	278,175,623	11,216	3,483,411,208
	指定区間外	14	441,875,793	0	0	2	40,370	0	0	16	441,916,163	839	51,836,300	15	36,416,193	0	0	854	88,252,493	870	530,168,656
	指定区間	182	2,763,077,202	0	0	20	242,220	0	0	202	2,763,319,422	10,085	161,688,435	59	28,234,695	0	0	10,144	189,923,130	10,346	2,953,242,552
	二級河川	0	0	0	0	0	0	0	0	0	0	0	0	0	0	0	0	0	0	0	0
	合計	196	3,204,952,995	0	0	22	282,590	0	0	218	3,205,235,585	10,924	213,524,735	74	64,650,888	0	0	10,998	278,175,623	11,216	3,483,411,208

都道府県	区分	流水占用料										土地占用料等								合計	
		発電		上水道		鉱工業		その他		計		土地占用料		土石採取料		土石以外の河川産出物採取料		計			
		件数	金額	件数	金額	件数	金額	件数	金額	件数	金額	件数	金額	件数	金額	件数	金額	件数	金額	件数	金額
富山	一級河川	129	3,249,997,779	0	0	5	17,754,075	9	526,120	143	3,268,277,974	1,142	33,267,395	14	26,705,652	0	0	1,156	59,973,047	1,299	3,328,251,021
	指定区間外	14	47,086,875	0	0	4	17,600,425	3	426,689	21	65,113,989	376	24,120,842	5	14,548,729	0	0	381	38,669,571	402	103,783,560
	指定区間	115	3,202,910,904	0	0	1	153,650	6	99,431	122	3,203,163,985	766	9,146,553	9	12,156,923	0	0	775	21,303,476	897	3,224,467,461
	二級河川	32	249,556,612	0	0	5	13,278,214	6	113,652	43	262,948,478	436	10,139,609	8	12,308,761	2	470,294	446	22,918,664	489	285,867,142
	合計	161	3,499,554,391	0	0	10	31,032,289	15	639,772	186	3,531,226,452	1,578	43,407,004	22	39,014,413	2	470,294	1,602	82,891,711	1,788	3,614,118,163
石川	一級河川	26	546,103,651	0	0	0	0	4	414,200	30	546,517,851	205	5,678,690	4	11,969,396	0	0	209	17,648,086	239	564,165,937
	指定区間外	5	236,496,382	0	0	0	0	0	0	5	236,496,382	99	4,447,585	0	0	0	0	99	4,447,585	104	240,943,967
	指定区間	21	309,607,269	0	0	0	0	4	414,200	25	310,021,469	106	1,231,105	4	11,969,396	0	0	110	13,200,501	135	323,221,970
	二級河川	10	45,364,804	0	0	1	78,480	0	0	11	45,443,284	1,019	14,570,964	0	0	0	0	1,019	14,570,964	1,030	60,014,248
	合計	36	591,468,455	0	0	1	78,480	4	414,200	41	591,961,135	1,224	20,249,654	4	11,969,396	0	0	1,228	32,219,050	1,269	624,180,185
岐阜	一級河川	121	3,356,047,193	0	0	37	5,614,890	2	156,553	160	3,361,818,636	7,982	159,417,102	63	117,177,825	0	0	8,045	276,594,927	8,205	3,638,413,563
	指定区間外	15	717,574,533	0	0	3	95,280	0	0	18	717,669,813	579	25,450,196	8	13,416,256	0	0	587	38,866,452	605	756,536,265
	指定区間	106	2,638,472,660	0	0	34	5,519,610	2	156,553	142	2,644,148,823	7,403	133,966,906	55	103,761,569	0	0	7,458	237,728,475	7,600	2,881,877,298
	二級河川	0	0	0	0	0	0	0	0	0	0	0	0	0	0	0	0	0	0	0	0
	合計	121	3,356,047,193	0	0	37	5,614,890	2	156,553	160	3,361,818,636	7,982	159,417,102	63	117,177,825	0	0	8,045	276,594,927	8,205	3,638,413,563
静岡	一級河川	67	1,774,709,072	0	0	5	14,911,200	15	1,071,470	87	1,790,691,742	6,324	263,160,459	54	133,893,964	0	0	6,378	397,054,423	6,465	2,187,746,165
	指定区間外	8	659,912,022	0	0	1	1,304,730	0	0	9	661,216,752	826	140,691,490	7	60,161,272	0	0	833	200,852,762	842	862,069,514
	指定区間	59	1,114,797,050	0	0	4	13,606,470	15	1,071,470	78	1,129,474,990	5,498	122,468,969	47	73,732,692	0	0	5,545	196,201,661	5,623	1,325,676,651
	二級河川	11	44,592,042	0	0	4	335,502	10	716,675	25	45,644,219	8,099	155,060,039	1	2,327,184	0	0	8,100	157,387,223	8,125	203,031,442
	合計	78	1,819,301,114	0	0	9	15,246,702	25	1,788,145	112	1,836,335,961	14,423	418,220,498	55	136,221,148	0	0	14,478	554,441,646	14,590	2,390,777,607
愛知	一級河川	29	591,240,925	0	0	14	17,935,974	13	134,240	56	609,311,139	6,127	102,324,550	6	7,241,056	0	0	6,133	109,565,606	6,189	718,876,745
	指定区間外	21	571,500,714	0	0	4	17,333,723	0	0	25	588,834,437	1,391	67,552,658	6	7,241,056	0	0	1,397	74,793,714	1,422	663,628,151
	指定区間	8	19,740,211	0	0	10	602,251	13	134,240	31	20,476,702	4,736	34,771,892	0	0	0	0	4,736	34,771,892	4,767	55,248,594
	二級河川	0	0	0	0	1	8,588	1	6,933	2	15,521	3,953	20,330,465	0	0	0	0	3,953	20,330,465	3,955	20,345,986
	合計	29	591,240,925	0	0	15	17,944,562	14	141,173	58	609,326,660	10,080	122,655,015	6	7,241,056	0	0	10,086	129,896,071	10,144	739,222,731
三重	一級河川	21	186,917,065	0	0	19	16,455,454	0	0	40	203,372,519	4,774	36,697,399	12	24,767,524	0	0	4,786	61,464,923	4,826	264,837,442
	指定区間外	6	9,192,847	0	0	8	16,063,478	0	0	14	25,256,325	570	22,135,676	8	18,502,424	0	0	578	40,638,100	592	65,894,425
	指定区間	15	177,724,218	0	0	11	391,976	0	0	26	178,116,194	4,204	14,561,723	4	6,265,100	0	0	4,208	20,826,823	4,234	198,943,017
	二級河川	5	87,219,483	0	0	2	561,581	0	0	7	87,781,064	3,673	41,923,077	11	23,677,240	1	3,200	3,685	65,603,517	3,692	153,384,581
	合計	26	274,136,548	0	0	21	17,017,035	0	0	47	291,153,583	8,447	78,620,476	23	48,444,764	1	3,200	8,471	127,068,440	8,518	418,222,023

都道府県	区分	流水占用料										土地占用料等								合計	
		発電		上水道		鉱工業		その他		計		土地占用料		土石採取料		土石以外の河川産出物採取料		計			
		件数	金額	件数	金額	件数	金額	件数	金額	件数	金額	件数	金額	件数	金額	件数	金額	件数	金額	件数	金額
福井	一級河川	32	551,804,965	0	0	2	253,692	1	23,328	35	552,081,985	1,065	48,367,364	3	3,653,821	0	0	1,068	52,021,185	1,103	604,103,170
	指定区間外	5	130,538,579	0	0	0	0	0	0	5	130,538,579	144	19,545,813	0	0	0	0	144	19,545,813	149	150,084,392
	指定区間	27	421,266,386	0	0	2	253,692	1	23,328	30	421,543,406	921	28,821,551	3	3,653,821	0	0	924	32,475,372	954	454,018,778
	二級河川	3	6,345,299	0	0	1	408,240	2	122,472	6	6,876,011	230	6,509,487	0	0	0	0	230	6,509,487	236	13,385,498
	合計	35	558,150,264	0	0	3	661,932	3	145,800	41	558,957,996	1,295	54,876,851	3	3,653,821	0	0	1,298	58,530,672	1,339	617,488,668
滋賀	一級河川	17	155,487,092	4	279,565	12	15,434,016	35	557,192	68	171,757,865	4,163	118,999,171	10	9,153,081	9	85,936	4,182	128,238,188	4,250	299,996,053
	指定区間外	3	114,336,695	2	172,040	2	9,838,023	0	0	7	124,346,758	98	8,081,334	0	0	0	0	98	8,081,334	105	132,428,092
	指定区間	14	41,150,397	2	107,525	10	5,595,993	35	557,192	61	47,411,107	4,065	110,917,837	10	9,153,081	9	85,936	4,084	120,156,854	4,145	167,567,961
	二級河川	0	0	0	0	0	0	0	0	0	0	0	0	0	0	0	0	0	0	0	0
	合計	17	155,487,092	4	279,565	12	15,434,016	35	557,192	68	171,757,865	4,163	118,999,171	10	9,153,081	9	85,936	4,182	128,238,188	4,250	299,996,053
京都	一級河川	18	178,789,382	1	24,000	4	9,255,400	0	0	23	188,068,782	1,829	98,356,090	0	0	0	0	1,829	98,356,090	1,852	286,424,872
	指定区間外	11	172,374,183	1	24,000	3	9,219,000	0	0	15	181,617,183	437	39,616,850	0	0	0	0	437	39,616,850	452	221,234,033
	指定区間	7	6,415,199	0	0	1	36,400	0	0	8	6,451,599	1,392	58,739,240	0	0	0	0	1,392	58,739,240	1,400	65,190,839
	二級河川	1	1,353,461	0	0	6	2,925,000	0	0	7	4,278,461	283	5,914,670	0	0	0	0	283	5,914,670	290	10,193,131
	合計	19	180,142,843	1	24,000	10	12,180,400	0	0	30	192,347,243	2,112	104,270,760	0	0	0	0	2,112	104,270,760	2,142	296,618,003
大阪	一級河川	0	0	2	23,639,620	5	4,837,340	5	1,873,250	12	30,350,210	4,901	1,062,901,109	1	33,742,180	0	0	4,902	1,096,643,289	4,914	1,126,993,499
	指定区間外	0	0	2	23,639,620	3	2,291,100	0	0	5	25,930,720	457	200,950,420	1	33,742,180	0	0	458	234,692,600	463	260,623,320
	指定区間	0	0	0	0	2	2,546,240	5	1,873,250	7	4,419,490	4,444	861,950,689	0	0	0	0	4,444	861,950,689	4,451	866,370,179
	二級河川	0	0	0	0	0	0	0	0	0	0	1,006	24,091,320	0	0	0	0	1,006	24,091,320	1,006	24,091,320
	合計	0	0	2	23,639,620	5	4,837,340	5	1,873,250	12	30,350,210	5,907	1,086,992,429	1	33,742,180	0	0	5,908	1,120,734,609	5,920	1,151,084,819
兵庫	一級河川	10	39,896,160	1	86,290	18	33,621,270	6	3,944,040	35	77,547,760	2,984	59,472,570	12	7,496,920	0	0	2,996	66,969,490	3,031	144,517,250
	指定区間外	4	19,608,250	0	0	5	32,577,390	1	3,710,550	10	55,896,190	341	15,322,760	1	4,425,000	0	0	342	19,747,760	352	75,643,950
	指定区間	6	20,287,910	1	86,290	13	1,043,880	5	233,490	25	21,651,570	2,643	44,149,810	11	3,071,920	0	0	2,654	47,221,730	2,679	68,873,300
	二級河川	9	319,711,490	3	8,862,680	14	5,625,850	13	416,260	39	334,616,280	4,472	104,008,980	3	976,430	0	0	4,475	104,985,410	4,514	439,601,690
	合計	19	359,607,650	4	8,948,970	32	39,247,120	19	4,360,300	74	412,164,040	7,456	163,481,550	15	8,473,350	0	0	7,471	171,954,900	7,545	584,118,940
奈良	一級河川	21	775,886,009	0	0	5	89,670	8	52,800	34	776,028,479	1,555	43,429,270	5	7,962,200	0	0	1,560	51,391,470	1,594	827,419,949
	指定区間外	2	7,584,400	0	0	0	0	0	0	2	7,584,400	12	222,840	0	0	0	0	12	222,840	14	7,807,240
	指定区間	19	768,301,609	0	0	5	89,670	8	52,800	32	768,444,079	1,543	43,206,430	5	7,962,200	0	0	1,548	51,168,630	1,580	819,612,709
	二級河川	0	0	0	0	0	0	0	0	0	0	0	0	0	0	0	0	0	0	0	0
	合計	21	775,886,009	0	0	5	89,670	8	52,800	34	776,028,479	1,555	43,429,270	5	7,962,200	0	0	1,560	51,391,470	1,594	827,419,949

都道府県	区分	流水占用料										土地占用料等								合計	
		発電		上水道		鉱工業		その他		計		土地占用料		土石採取料		土石以外の河川産出物採取料		計			
		件数	金額	件数	金額	件数	金額	件数	金額	件数	金額	件数	金額	件数	金額	件数	金額	件数	金額	件数	金額
和歌山	一級河川	5	121,605,603	0	0	3	30,688,416	0	0	8	152,294,019	2,870	64,132,437	5	15,661,870	0	0	2,875	79,794,307	2,883	232,088,326
	指定区間外	3	56,371,808	0	0	3	30,688,416	0	0	6	87,060,224	260	18,090,332	4	14,960,000	0	0	264	33,050,332	270	120,110,556
	指定区間	2	65,233,795	0	0	0	0	0	0	2	65,233,795	2,610	46,042,105	1	701,870	0	0	2,611	46,743,975	2,613	111,977,770
	二級河川	11	99,483,244	0	0	4	7,660,224	0	0	15	107,143,468	984	80,399,950	3	424,380	1	723,822	988	81,548,152	1,003	188,691,620
	合計	16	221,088,847	0	0	7	38,348,640	0	0	23	259,437,487	3,854	144,532,387	8	16,086,250	1	723,822	3,863	161,342,459	3,886	420,779,946
鳥取	一級河川	30	256,509,577	0	0	2	6,872,264	0	0	32	263,381,841	520	2,992,315	0	0	0	0	520	2,992,315	552	266,374,156
	指定区間外	2	10,536,575	0	0	2	6,872,264	0	0	4	17,408,839	119	1,051,328	0	0	0	0	119	1,051,328	123	18,460,167
	指定区間	28	245,973,002	0	0	0	0	0	0	28	245,973,002	401	1,940,987	0	0	0	0	401	1,940,987	429	247,913,989
	二級河川	1	148,915	0	0	0	0	0	0	1	148,915	188	1,192,443	0	0	0	0	188	1,192,443	189	1,341,358
	合計	31	256,658,492	0	0	2	6,872,264	0	0	33	263,530,756	708	4,184,758	0	0	0	0	708	4,184,758	741	267,715,514
島根	一級河川	38	207,935,660	4	14,845,873	3	293,112	0	0	45	223,074,645	2,333	48,208,289	0	0	0	0	2,333	48,208,289	2,378	271,282,934
	指定区間外	1	36,134,973	2	14,791,300	3	293,112	0	0	6	51,219,385	449	10,949,807	0	0	0	0	449	10,949,807	455	62,169,192
	指定区間	37	171,800,687	2	54,573	0	0	0	0	39	171,855,260	1,884	37,258,482	0	0	0	0	1,884	37,258,482	1,923	209,113,742
	二級河川	8	41,147,912	0	0	1	107,397	0	50,976	9	41,306,285	800	15,268,005	0	0	0	0	800	15,268,005	809	56,574,290
	合計	46	249,083,572	4	14,845,873	4	400,509	0	50,976	54	264,380,930	3,133	63,476,294	0	0	0	0	3,133	63,476,294	3,187	327,857,224
岡山	一級河川	40	331,809,439	0	0	41	16,595,849	22	868,479	103	349,273,767	2,545	65,637,451	0	0	0	0	2,545	65,637,451	2,648	414,911,218
	指定区間外	2	8,006,742	0	0	23	15,445,699	0	0	25	23,452,441	384	47,120,042	0	0	0	0	384	47,120,042	409	70,572,483
	指定区間	38	323,802,697	0	0	18	1,150,150	22	868,479	78	325,821,326	2,161	18,517,409	0	0	0	0	2,161	18,517,409	2,239	344,338,735
	二級河川	0	0	0	0	3	146,451	0	0	3	146,451	1,056	9,124,035	0	0	0	0	1,056	9,124,035	1,059	9,270,486
	合計	40	331,809,439	0	0	44	16,742,300	22	868,479	106	349,420,218	3,601	74,761,486	0	0	0	0	3,601	74,761,486	3,707	424,181,704
広島	一級河川	37	556,748,026	0	0	12	43,651,364	3	5,861,433	52	606,260,823	1,583	190,683,183	0	0	0	0	1,583	190,683,183	1,635	796,944,006
	指定区間外	10	182,482,344	0	0	9	43,073,253	1	3,603,480	20	229,159,077	427	65,151,758	0	0	0	0	427	65,151,758	447	294,310,835
	指定区間	27	374,265,682	0	0	3	578,111	2	2,257,953	32	377,101,746	1,156	125,531,425	0	0	0	0	1,156	125,531,425	1,188	502,633,171
	二級河川	5	27,691,153	0	0	5	4,426,575	0	0	10	32,117,728	855	30,774,984	0	0	0	0	855	30,774,984	865	62,892,712
	合計	42	584,439,179	0	0	17	48,077,939	3	5,861,433	62	638,378,551	2,438	221,458,167	0	0	0	0	2,438	221,458,167	2,500	859,836,718
山口	一級河川	3	9,141,688	0	0	5	17,071,962	0	0	8	26,213,650	253	8,531,111	0	0	0	0	253	8,531,111	261	34,744,761
	指定区間外	2	3,262,783	0	0	5	17,071,962	0	0	7	20,334,745	87	7,577,187	0	0	0	0	87	7,577,187	94	27,911,932
	指定区間	1	5,878,905	0	0	0	0	0	0	1	5,878,905	166	953,924	0	0	0	0	166	953,924	167	6,832,829
	二級河川	22	141,360,247	0	0	25	143,930,968	1	25,595	48	285,316,810	2,494	59,416,646	0	0	0	0	2,494	59,416,646	2,542	344,733,456
	合計	25	150,501,935	0	0	30	161,002,930	1	25,595	56	311,530,460	2,747	67,947,757	0	0	0	0	2,747	67,947,757	2,803	379,478,217

都道府県	区分	流水占用料										土地占用料等								合計	
		発電		上水道		鉱工業		その他		計		土地占用料		土石採取料		土石以外の河川産出物採取料		計			
		件数	金額	件数	金額	件数	金額	件数	金額	件数	金額	件数	金額	件数	金額	件数	金額	件数	金額	件数	金額
徳島	一級河川	20	353,051,854	0	0	13	24,942,500	0	0	33	377,994,354	3,361	57,603,403	35	12,574,956	0	0	3,396	70,178,359	3,429	448,172,713
	指定区間外	2	6,889,948	0	0	12	24,832,880	0	0	14	31,722,828	1,502	29,310,866	33	10,883,558	0	0	1,535	40,194,424	1,549	71,917,252
	指定区間	18	346,161,906	0	0	1	109,620	0	0	19	346,271,526	1,859	28,292,537	2	1,691,398	0	0	1,861	29,983,935	1,880	376,255,461
	二級河川	1	10,273,203	0	0	1	86,940	0	0	2	10,360,143	1,119	4,338,726	0	0	0	0	1,119	4,338,726	1,121	14,698,869
	合計	21	363,325,057	0	0	14	25,029,440	0	0	35	388,354,497	4,480	61,942,129	35	12,574,956	0	0	4,515	74,517,085	4,550	462,871,582
香川	一級河川	0	0	0	0	0	0	0	0	0	0	147	3,481,853	0	0	0	0	147	3,481,853	147	3,481,853
	指定区間外	0	0	0	0	0	0	0	0	0	0	68	3,015,197	0	0	0	0	68	3,015,197	68	3,015,197
	指定区間	0	0	0	0	0	0	0	0	0	0	79	466,656	0	0	0	0	79	466,656	79	466,656
	二級河川	1	218,288	0	0	0	0	0	0	1	218,288	1,512	23,485,884	0	0	0	0	1,512	23,485,884	1,513	23,704,172
	合計	1	218,288	0	0	0	0	0	0	1	218,288	1,659	26,967,737	0	0	0	0	1,659	26,967,737	1,660	27,186,025
愛媛	一級河川	20	180,078,947	0	0	10	34,240,390	3	1,320	33	214,320,657	1,125	9,335,405	0	0	5	54,500	1,130	9,389,905	1,163	223,710,562
	指定区間外	5	45,603,681	0	0	5	27,522,140	1	440	11	73,126,261	135	3,271,648	0	0	4	54,200	139	3,325,848	150	76,452,109
	指定区間	15	134,475,266	0	0	5	6,718,250	2	880	22	141,194,396	990	6,063,757	0	0	1	300	991	6,064,057	1,013	147,258,453
	二級河川	7	30,489,668	0	0	7	12,078,890	1	1,100	15	42,569,658	3,361	17,451,410	0	0	0	0	3,361	17,451,410	3,376	60,021,068
	合計	27	210,568,615	0	0	17	46,319,280	4	2,420	48	256,890,315	4,486	26,786,815	0	0	5	54,500	4,491	26,841,315	4,539	283,731,630
高知	一級河川	35	587,589,685	0	0	0	0	4	277,910	39	587,867,595	3,386	49,154,360	11	1,858,540	0	0	3,397	51,012,900	3,436	638,880,495
	指定区間外	3	61,149,125	0	0	0	0	0	0	3	61,149,125	204	12,407,910	0	0	0	0	204	12,407,910	207	73,557,035
	指定区間	32	526,440,560	0	0	0	0	4	277,910	36	526,718,470	3,182	36,746,450	11	1,858,540	0	0	3,193	38,604,990	3,229	565,323,460
	二級河川	10	245,634,610	0	0	0	0	0	0	10	245,634,610	2,217	60,773,940	0	0	0	0	2,217	60,773,940	2,227	306,408,550
	合計	45	833,224,295	0	0	0	0	4	277,910	49	833,502,205	5,603	109,928,300	11	1,858,540	0	0	5,614	111,786,840	5,663	945,289,045
福岡	一級河川	6	26,477,419	1	18,360	15	17,508,456	0	0	22	44,004,235	2,599	55,072,161	5	300,300	0	0	2,604	55,372,461	2,626	99,376,696
	指定区間外	1	6,207,931	1	18,360	6	17,135,280	0	0	8	23,361,571	898	35,503,794	0	0	0	0	898	35,503,794	906	58,865,365
	指定区間	5	20,269,488	0	0	9	373,176	0	0	14	20,642,664	1,701	19,568,367	5	300,300	0	0	1,706	19,868,667	1,720	40,511,331
	二級河川	2	3,148,886	1	1,675,056	10	4,563,684	2	518,690	15	9,906,316	1,117	52,130,021	1	52,050	0	0	1,118	52,182,071	1,133	62,088,387
	合計	8	29,626,305	2	1,693,416	25	22,072,140	2	518,690	37	53,910,551	3,716	107,202,182	6	352,350	0	0	3,722	107,554,532	3,759	161,465,083
佐賀	一級河川	12	131,664,271	0	0	8	1,977,366	6	33,655	26	133,675,292	1,696	18,176,874	6	1,872,454	0	0	1,702	20,049,328	1,728	153,724,620
	指定区間外	6	88,808,037	0	0	8	1,977,366	6	33,655	20	90,819,058	329	7,343,800	0	0	0	0	329	7,343,800	349	98,162,858
	指定区間	6	42,856,234	0	0	0	0	0	0	6	42,856,234	1,367	10,833,074	6	1,872,454	0	0	1,373	12,705,528	1,379	55,561,762
	二級河川	4	4,255,765	0	0	4	1,399,402	0	0	8	5,655,167	487	4,095,663	0	0	0	0	487	4,095,663	495	9,750,830
	合計	16	135,920,036	0	0	12	3,376,768	6	33,655	34	139,330,459	2,183	22,272,537	6	1,872,454	0	0	2,189	24,144,991	2,223	163,475,450

都道府県	区分	流水占用料										土地占用料等								合計	
		発電		上水道		鉱工業		その他		計		土地占用料		土石採取料		土石以外の河川産出物採取料		計			
		件数	金額	件数	金額	件数	金額	件数	金額	件数	金額	件数	金額	件数	金額	件数	金額	件数	金額	件数	金額
長崎	一級河川	0	0	0	0	0	0	0	0	0	0	59	989,100	0	0	0	0	59	989,100	59	989,100
	指定区間外	0	0	0	0	0	0	0	0	0	0	39	611,100	0	0	0	0	39	611,100	39	611,100
	指定区間	0	0	0	0	0	0	0	0	0	0	20	378,000	0	0	0	0	20	378,000	20	378,000
	二級河川	8	2,912,316	0	0	1	15,640	0	0	9	2,927,956	368	4,981,800	2	440	0	0	370	4,982,240	379	7,910,196
	合計	8	2,912,316	0	0	1	15,640	0	0	9	2,927,956	427	5,970,900	2	440	0	0	429	5,971,340	438	8,899,296
熊本	一級河川	57	402,390,367	0	0	4	6,744,171	4	52,629	65	409,187,167	1,993	33,091,716	5	5,151,146	0	0	1,998	38,242,862	2,063	447,430,029
	指定区間外	9	91,732,193	0	0	4	6,744,171	1	43,059	14	98,519,423	658	20,389,366	1	2,250,820	0	0	659	22,640,186	673	121,159,609
	指定区間	48	310,658,174	0	0	0	0	3	9,570	51	310,667,744	1,335	12,702,350	4	2,900,326	0	0	1,339	15,602,676	1,390	326,270,420
	二級河川	1	292,921	0	0	2	1,704,432	0	0	3	1,997,353	1,148	12,076,702	0	0	0	0	1,148	12,076,702	1,151	14,074,055
	合計	58	402,683,288	0	0	6	8,448,603	4	52,629	68	411,184,520	3,141	45,168,418	5	5,151,146	0	0	3,146	50,319,564	3,214	461,504,084
大分	一級河川	37	354,390,360	0	0	11	21,719,417	9	115,461	57	376,225,238	1,342	25,320,195	1	5,244,585	0	0	1,343	30,564,780	1,400	406,790,018
	指定区間外	5	86,728,863	0	0	6	21,453,242	0	0	11	108,182,105	412	14,769,641	1	5,244,585	0	0	413	20,014,226	424	128,196,331
	指定区間	32	267,661,497	0	0	5	266,175	9	115,461	46	268,043,133	930	10,550,554	0	0	0	0	930	10,550,554	976	278,593,687
	二級河川	4	6,099,921	0	0	0	0	7	54,902	11	6,154,823	594	9,893,353	0	0	0	0	594	9,893,353	605	16,048,176
	合計	41	360,490,281	0	0	11	21,719,417	16	170,363	68	382,380,061	1,936	35,213,548	1	5,244,585	0	0	1,937	40,458,133	2,005	422,838,194
宮崎	一級河川	37	613,380,286	0	0	6	13,022,207	1	10,202	44	626,412,695	764	22,596,451	9	11,157,629	0	0	773	33,754,080	817	660,166,775
	指定区間外	0	0	0	0	2	10,344,056	0	0	2	10,344,056	295	12,819,569	0	0	0	0	295	12,819,569	297	23,163,625
	指定区間	37	613,380,286	0	0	4	2,678,151	1	10,202	42	616,068,639	469	9,776,882	9	11,157,629	0	0	478	20,934,511	520	637,003,150
	二級河川	26	681,484,765	0	0	2	3,398,498	0	0	28	684,883,263	577	19,911,806	2	2,199,315	0	0	579	22,111,121	607	706,994,384
	合計	63	1,294,865,051	0	0	8	16,420,705	1	10,202	72	1,311,295,958	1,341	42,508,257	11	13,356,944	0	0	1,352	55,865,201	1,424	1,367,161,159
鹿児島	一級河川	9	209,533,883	0	0	5	2,701,294	6	36,707	20	212,271,884	210	5,376,240	0	0	2	3,240,000	212	8,616,240	232	220,888,124
	指定区間外	6	203,990,978	0	0	0	0	0	0	6	203,990,978	73	2,818,225	0	0	2	3,240,000	75	6,058,225	81	210,049,203
	指定区間	3	5,542,905	0	0	5	2,701,294	6	36,707	14	8,280,906	137	2,558,015	0	0	0	0	137	2,558,015	151	10,838,921
	二級河川	32	167,314,690	0	0	9	1,238,772	10	114,912	51	168,668,374	589	9,519,019	10	267,904	0	0	599	9,786,923	650	178,455,297
	合計	41	376,848,573	0	0	14	3,940,066	16	151,619	71	380,940,258	799	14,895,259	10	267,904	2	3,240,000	811	18,403,163	882	399,343,421
沖縄	一級河川	0	0	0	0	0	0	0	0	0	0	0	0	0	0	0	0	0	0	0	0
	指定区間外	0	0	0	0	0	0	0	0	0	0	0	0	0	0	0	0	0	0	0	0
	指定区間	0	0	0	0	0	0	0	0	0	0	0	0	0	0	0	0	0	0	0	0
	二級河川	0	0	0	0	0	0	2	130,959	2	130,959	331	6,691,733	0	0	0	0	331	6,691,733	333	6,822,692
	合計	0	0	0	0	0	0	2	130,959	2	130,959	331	6,691,733	0	0	0	0	331	6,691,733	333	6,822,692

都道府県	区分	流水占用料										土地占用料等								合計	
		発電		上水道		鉱工業		その他		計		土地占用料		土石採取料		土石以外の河川産出物採取料		計			
		件数	金額	件数	金額	件数	金額	件数	金額	件数	金額	件数	金額	件数	金額	件数	金額	件数	金額	件数	金額
合計	一級河川	1,698	30,248,930,638	21	42,645,272	495	591,813,290	330	28,431,854	2,544	30,911,821,054	144,752	7,368,434,058	492	728,351,080	51	6,990,475	145,295	8,103,775,613	147,839	39,015,596,667
	指定区間外	250	5,086,289,999	9	38,654,305	187	497,098,503	73	12,506,538	519	5,634,549,345	24,844	3,370,116,649	189	378,904,383	35	6,867,973	25,068	3,755,889,005	25,587	9,390,438,350
	指定区間	1,448	25,162,640,639	12	3,990,967	308	94,714,787	257	15,925,316	2,025	25,277,271,709	119,908	3,998,317,409	303	349,446,697	16	122,502	120,227	4,347,886,608	122,252	29,625,158,317
	二級河川	362	3,493,348,832	6	10,661,396	160	275,784,157	129	5,812,297	657	3,785,606,682	63,424	1,366,355,571	77	85,540,724	5	1,199,908	63,506	1,453,096,203	64,163	5,238,702,885
	合計	2,060	33,742,279,470	27	53,306,668	655	867,597,447	459	34,244,151	3,201	34,697,427,736	208,176	8,734,789,629	569	813,891,804	56	8,190,383	208,801	9,556,871,816	212,002	44,254,299,552

13-4　小水力発電

13-4-1　一級水系における農業用水等を利用する従属発電の登録（許可）件数

■河川法改正（平成 25 年 12 月）により、従属発電について登録制を導入。
■一級水系における農業用水等を利用する従属発電の許可又は登録件数は、水利使用手続きの簡素化・円滑化により、10 件（平成 20 年度～平成 24 年度の平均）から 21 件（平成 25 年度～令和元年度の平均）と大幅に増加している。

年度	登録（許可）件数	登録（許可）件数（累計）
平成19年度以前	38	38
平成20年度	8	46
平成21年度	8	54
平成22年度	9	63
平成23年度	9	72
平成24年度	14	86
平成25年度	36	122
平成26年度	29	151
平成27年度	31	182
平成28年度	17	199
平成29年度	12	211
平成30年度	12	223
令和元年度	10	233

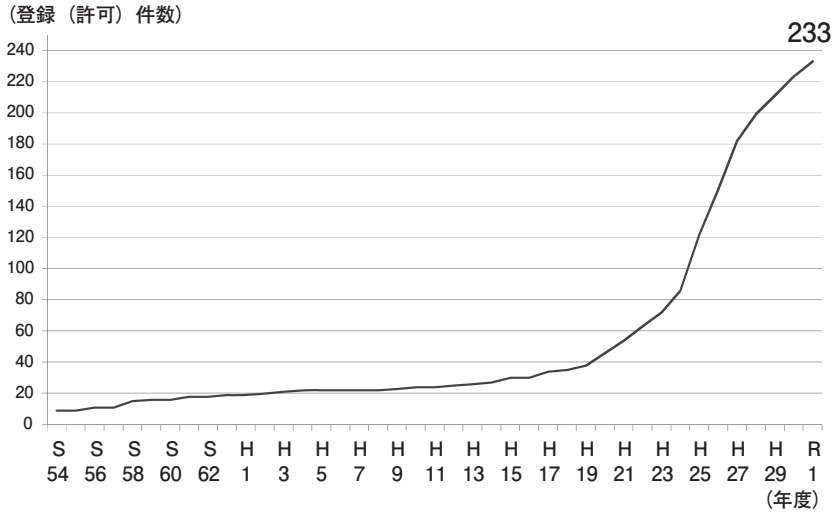

※登録（許可）件数には、最大出力1,000kw 以上の従属発電を含む
※ダム等から一定の場合に放流される流水を利用して発電する従属発電件数を除く

13-4-2　都道府県別小水力発電所件数（1 級河川）　令和 2 年 3 月 31 日時点

※最大出力 1000kW 未満、200kW 以上を対象とする。

都道府県名	件数	都道府県名	件数
北海道	12	滋賀県	5
青森県	2	京都府	8
岩手県	3	大阪府	0
宮城県	3	兵庫県	3
秋田県	7	奈良県	2
山形県	10	和歌山県	1
福島県	19	鳥取県	6
茨城県	4	島根県	9
栃木県	9	岡山県	16
群馬県	9	広島県	6
埼玉県	0	山口県	1
千葉県	0	徳島県	0
東京都	0	香川県	0
神奈川県	2	愛媛県	2
新潟県	7	高知県	2
富山県	24	福岡県	3
石川県	4	佐賀県	0
福井県	8	長崎県	0
山梨県	13	熊本県	5
長野県	40	大分県	6
岐阜県	17	宮崎県	8
静岡県	18	鹿児島県	5
愛知県	10	沖縄県	0
三重県	6	計	315

XIV　地下水

14-1　地下水

14-1-1　全国の地盤沈下地域及び沈下量

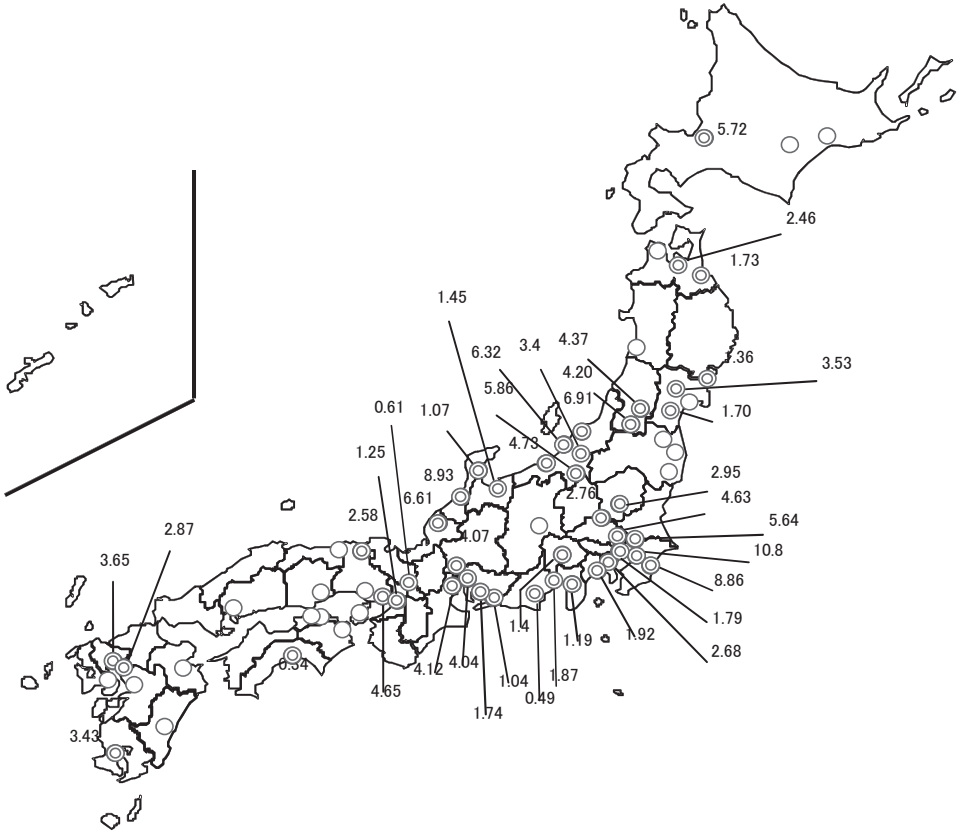

◎ 直近5年間（H27年度～R元年度）に地盤沈下の測定のため水準測量が実施された43地域

○ 上記以外で、これまでに地盤沈下が観測された地域（21地域）

直近５年間の累積沈下量（cm）

※直近5年間の累積沈下量は、直近の測量が平成27年度から令和元年度の間に実施されている地域の、当該直近測量年度から過去5年間の累積沈下量としている。

〔資料〕環境省「令和元年度全国の地盤沈下地域の概況」より

14-1-2　地下水の塩水化状況

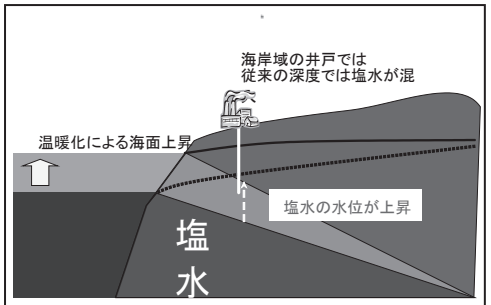

図　地下水の塩水化イメージ

塩害と思われる圃場　　正常な圃場

〔資料〕環境省「令和元年度全国の地盤沈下地域の概況」より国土交通省水資源部作成

14-1-3　地下水の利用

地域別の都市用水の水源別取水量（2017 年）　　（単位：億 m³ ／年）

	河川水		地下水		合計
北海道	13.9	91.0%	1.4	9.0%	15.3
東北	20.6	80.6%	5.0	19.4%	25.5
関東	54.3	80.4%	13.3	19.6%	67.6
関東内陸	10.3	59.5%	7.0	40.5%	17.3
関東臨海	44.0	87.5%	6.3	12.5%	50.3
東海	26.0	62.4%	15.7	37.6%	41.7
北陸	4.4	51.3%	4.2	48.7%	8.6
近畿	29.3	81.7%	6.6	18.3%	35.9
近畿内陸	6.9	72.2%	2.7	27.8%	9.5
近畿臨海	22.4	85.2%	3.9	14.8%	26.4
中国	19.3	85.9%	3.2	14.1%	22.4
山陰	2.0	61.8%	1.2	38.2%	3.3
山陽	17.2	90.0%	1.9	10.0%	19.2
四国	8.4	70.1%	3.6	29.9%	11.9
九州	18.5	80.0%	4.6	20.0%	23.2
北九州	11.9	84.5%	2.2	15.5%	14.1
南九州	6.7	58.4%	4.7	41.6%	11.4
沖縄	2.0	89.2%	0.2	10.8%	2.2
全国	196.6	76.6%	59.9	23.4%	256.5

（注）1．国土交通省水資源部調べによる推計値
　　2．百分率表示は地域ごとの合計に対する割合

地下水使用の用途別割合

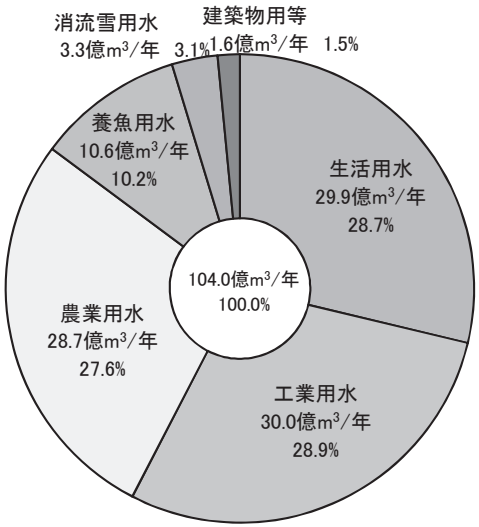

（注）1. 生活用水及び工業用水（2017年度の使用量）は国土交通省水資源部調べによる推計
　　2. 農業用水は、農林水産省「第5回農業用地下水利用実態調査（2008年度調査）」による。
　　3. 養魚用水及び消流雪用水（2017年度の使用量）は国土交通省水資源部調べによる推計
　　4. 建築物用等は環境省調査によるもので、条例等による届出等により2017年度の地下水使用量の報告があった地方公共団体（18都道府県）の利用量を合計したものである。
　　（一部2016年データを含む）

全国の地下水使用量の推移

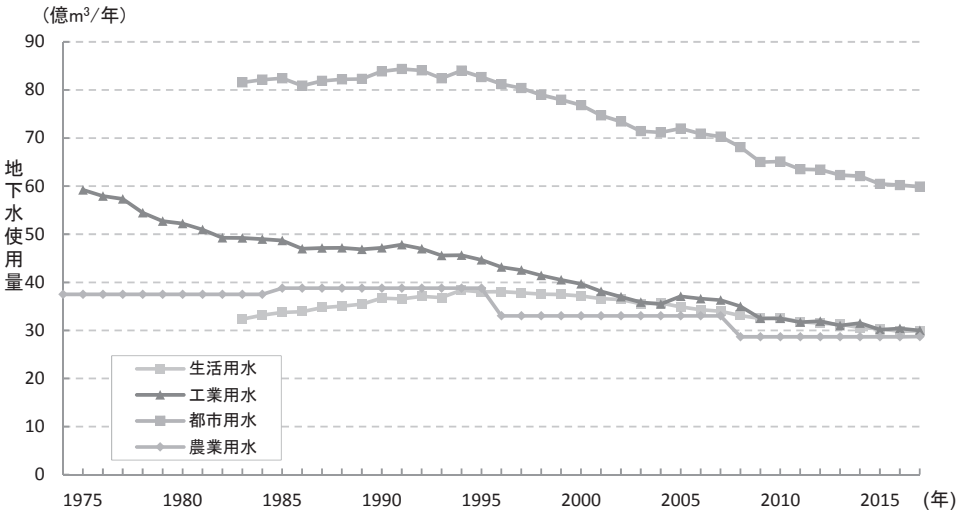

（注）1. 国土交通省水資源部作成
2. 都市用水（生活用水及び工業用水）は、国土交通省水資源部調べによる推計量である。
3. 農業用水は、農林水産省「農業用地下水利用実態調査（1974年4月～1975年3月調査、1984年9月～1985年8月調査、1995年10月～1996年9月調査及び2008年度調査）」による。

地域別用途別地下水依存率

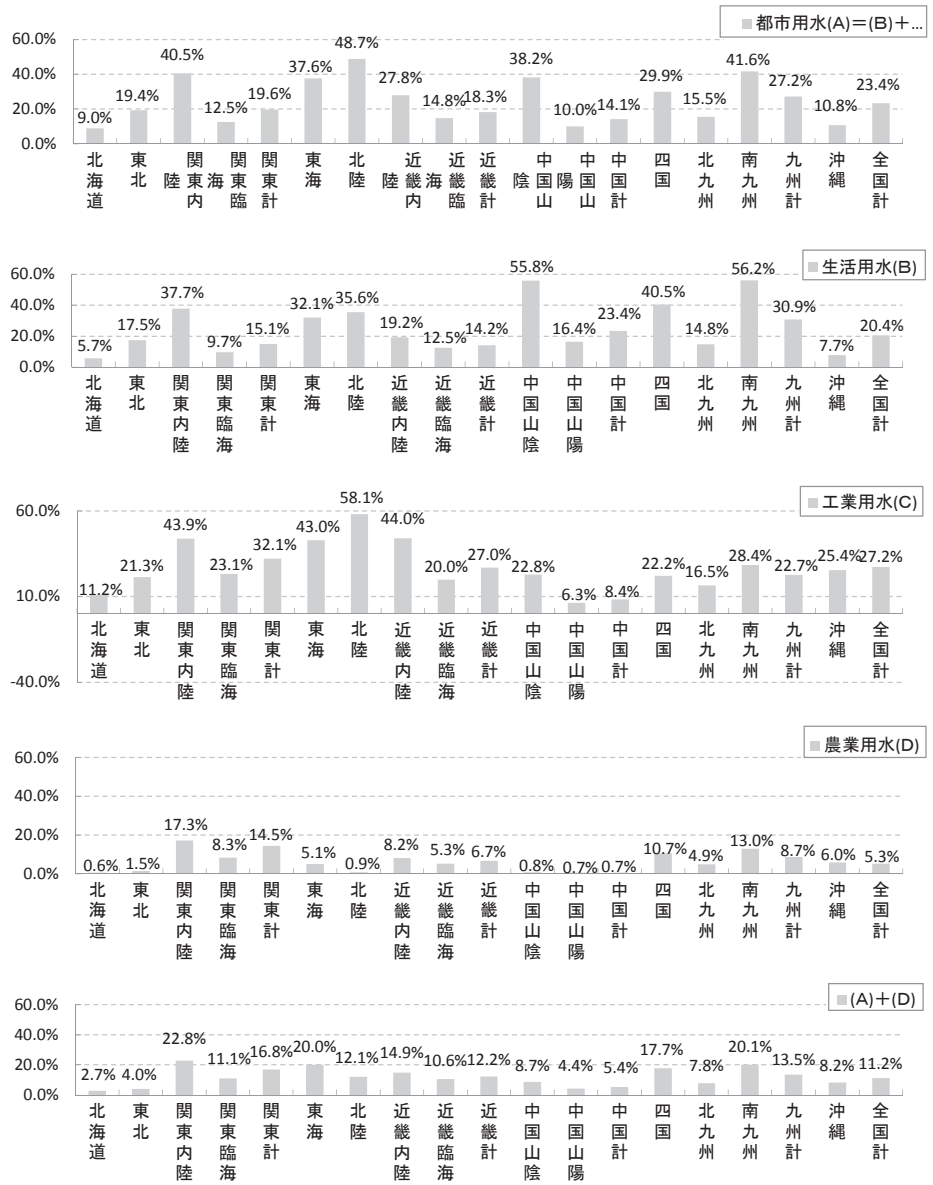

（注）1. 国土交通省水資源部調べ
2. 都市用水の全体使用量は2017年度の使用量より算出
3. 農業用水の全体使用量は国土交通省水資源部による推計値で2016度の値である。地下水使用量は農林水産省「第5回農業用地下水利用実態調査（2008年調査）」より算出
4. 地域区分については、用語の解説を参照

XV　水　質

15-1　水質

15-1-1　一級河川の環境基準満足状況

(1) 一級河川の環境基準満足状況

国土交通省は、昭和33年から全国一級河川の水質調査を実施しており、令和元年は一級河川直轄区間の河川延長約10,612km（平成31年4月現在）に対して1,081地点で実施している。平均的すると河川延長10kmに1地点の割合で実施したことになる。

①人の健康の保護に関する環境基準

人の健康の保護に関する環境基準は、環境基本法に基づき公共用水域に一律に適用されるものとして、27項目が定められている。

令和元年は、全国862地点で総検体数33,304検体について調査を実施し、環境基準値を超過した地点は3地点であった。自然に由来するものと考えられる。

②生活環境の保全に関する環境基準

令和元年の類型指定区間内の調査地点は全国で990地点（河川890地点、湖沼98地点、海域2地点）であった。BOD（湖沼・海域はCOD）の環境基準を満足した地点数の割合は約89%であった（図）。

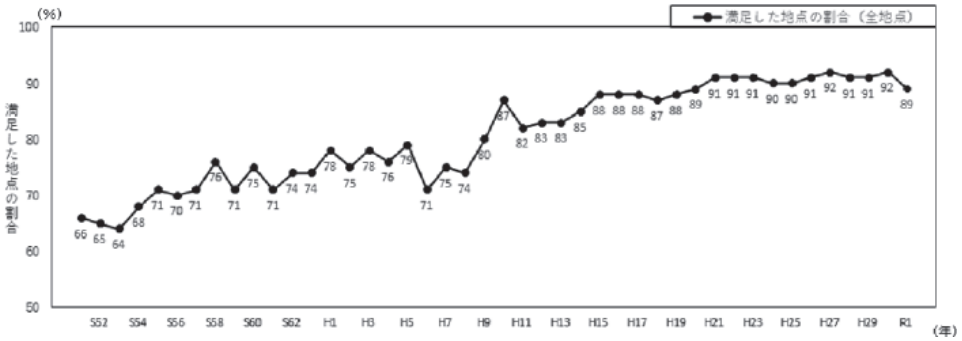

図　一級河川（湖沼及び海域を含む。）において環境基準を満足した地点の割合

15-1-2　一級河川の主要地点水質

（令和元年）

地方	水系名	河川名	地点名	類型	BOD（mg/L）	
					平均値	75%値
北海道	天塩川	天塩川	中川	B	0.6	0.7
	留萌川	留萌川	留萌橋	B	1.3	1.2
	石狩川	石狩川	石狩大橋	B	1.2	1.3
	石狩川	石狩川	納内橋	B	1.6	1.8
	尻別川	尻別川	名駒	A	0.5	0.5
	後志利別川	後志利別川	今金橋	A	0.5	<0.5
	鵡川	鵡川	鵡川橋	A	0.6	0.6
	沙流川	沙流川	沙流川橋	B	0.6	0.7
	十勝川	十勝川	茂岩橋	B	1.3	1.7
	釧路川	釧路川	瀬文平橋	AA	0.6	0.6
	網走川	網走川	治水橋	B	0.9	0.8
	常呂川	常呂川	忠志橋	B	1.6	2.0
	湧別川	湧別川	中湧別橋	A	0.7	0.7
	渚滑川	渚滑川	ウツツ橋	A	0.6	0.5
東北	阿武隈川	阿武隈川	岩沼	A	1.5	1.7
	阿武隈川	阿武隈川	黒岩	B	1.8	1.8
	名取川	広瀬川	三橋	B	0.7	0.9
	鳴瀬川	鳴瀬川	小野	B	1.1	1.1
	北上川	北上川	狐禅寺	A	1.2	1.3
	北上川	北上川	紫波橋	A	1.4	1.7
	馬淵川	馬淵川	尻内橋	B	1.0	1.2
	岩木川	岩木川	乾橋	A	2.0	2.3
	米代川	米代川	二ッ井	B	0.8	0.9
	雄物川	雄物川	椿川	A	0.8	0.8
	子吉川	子吉川	本荘大橋	B	0.6	0.6
	最上川	最上川	高屋	A	0.6	0.7
	赤川	赤川	新川橋（浜中）	A	0.7	0.8
関東	久慈川	久慈川	榊橋	A	0.9	1.1
	那珂川	那珂川	下国井	A	0.7	0.8
	利根川	綾瀬川	手代橋	C	2.8	3.3
	利根川	鬼怒川	川島橋	A	0.8	1.0
	利根川	江戸川	新葛飾橋	A	1.1	1.3

地方	水系名	河川名	地点名	類型	BOD（mg/L）	
					平均値	75%値
関東	利根川	中川	飯塚橋	C	2.5	3.5
	利根川	渡良瀬川	渡良瀬大橋	B	1.7	2.1
	利根川	利根川	栗橋	A	1.5	1.7
	荒川	荒川	治水橋	A	1.5	1.7
	多摩川	多摩川	田園調布堰（上）	B	1.4	1.7
	鶴見川	鶴見川	大綱橋	C	3.4	4.4
	相模川	相模川	馬入橋	B	1.5	1.7
	富士川	富士川	富士川橋	A	0.8	1.0
北陸	荒川	荒川	荒川取水堰	AA	0.6	0.6
	阿賀野川	阿賀野川	横雲橋	A	0.6	0.7
	信濃川	信濃川	平成大橋	A	1.0	1.0
	信濃川	千曲川	立ヶ花橋	A	1.3	1.4
	関川	関川	直江津橋	B	0.8	0.9
	姫川	姫川	山本	AA	0.6	0.7
	黒部川	黒部川	下黒部橋	AA	0.5	0.6
	常願寺川	常願寺川	常願寺橋	AA	0.5	<0.5
	神通川	神通川	神通大橋	A	0.7	0.8
	庄川	庄川	大門大橋	A	0.6	<0.5
	小矢部川	小矢部川	城光寺橋	B	0.8	1.0
	手取川	手取川	白山合口堰堤	A	0.5	0.5
	梯川	梯川	石田橋	B	0.7	0.8
中部	狩野川	狩野川	黒瀬橋	A	0.7	0.7
	安倍川	安倍川	安倍川橋	A	0.7	<0.5
	大井川	大井川	神座	AA	0.5	#REF!
	菊川	菊川	国安橋	B	1.4	1.5
	天竜川	天竜川	鹿島橋	AA	0.8	0.9
	豊川	豊川	江島橋	A	0.6	0.5
	矢作川	矢作川	米津大橋	A	0.6	0.7
	庄内川	庄内川	枇杷島橋	D	3.2	4.0
	木曽川	長良川	藍川橋	A	0.5	<0.5
	木曽川	木曽川	濃尾大橋	A	0.6	0.7
	木曽川	揖斐川	岡島橋	AA	0.6	0.5
	鈴鹿川	鈴鹿川	高岡橋	A	0.6	0.5
	雲出川	雲出川	雲出橋	A	1.3	0.8

地方	水系名	河川名	地点名	類型	BOD（mg/L）	
					平均値	75%値
中部	櫛田川	櫛田川	櫛田橋	A	0.6	0.7
	宮川	宮川	度会橋	AA	0.5	<0.5
近畿	新宮川	熊野川	熊野大橋	A	0.5	#REF!
	紀の川	紀の川	船戸	A	0.8	0.9
	大和川	大和川	浅香新取水口	C	1.7	1.9
	淀川	宇治川	宇治川御幸橋	B	0.9	0.9
	淀川	桂川	宮前橋	A	0.9	1.0
	淀川	猪名川	軍行橋	A	0.9	1.0
	淀川	木津川	木津川御幸橋	A	0.7	0.8
	淀川	淀川	枚方大橋中央	B	0.8	0.9
	加古川	加古川	国包	B	1.7	2.6
	揖保川	揖保川	龍野	A	0.6	0.6
	九頭竜川	九頭竜川	中角	A	0.6	0.5
	北川	北川	高塚	A	0.5	0.6
	由良川	由良川	波美橋	A	0.6	0.7
	円山川	円山川	立野	B	0.8	0.7
中国	千代川	千代川	行徳	A	0.6	0.6
	天神川	天神川	小田	A	0.6	0.6
	日野川	日野川	車尾	A	0.9	0.7
	斐伊川	斐伊川	大津	AA	0.8	0.9
	江の川	江の川	三国橋	A	0.8	1.0
	高津川	高津川	高津大橋	A	0.6	0.6
	佐波川	佐波川	新橋	A	0.7	0.8
	小瀬川	小瀬川	両国橋	A	0.9	1.2
	太田川	太田川	玖村	A	0.8	0.9
	芦田川	芦田川	山手橋	A	2.2	2.6
	高梁川	高梁川	霞橋	B	1.3	1.7
	旭川	旭川	桜橋	B	1.4	2.0
	吉井川	吉井川	永安橋	B	4.7	4.7
四国	重信川	重信川	出合橋	A	0.9	1.2
	肱川	肱川	肱川橋	A	0.5	<0.5
	渡川	四万十川	具同	AA	0.5	<0.5
	仁淀川	仁淀川	八田堰	AA	0.6	0.6
	物部川	物部川	山田堰	A	0.7	0.8

地方	水系名	河川名	地点名	類型	BOD（mg/L）	
					平均値	75%値
四国	那賀川	那賀川	那賀川橋	A	0.5	0.5
	吉野川	吉野川	高瀬橋	A	0.6	0.6
	土器川	土器川	丸亀橋	A	2.1	2.5
九州	遠賀川	遠賀川	日の出橋	B	1.7	1.8
	松浦川	松浦川	久里橋	A	1.5	1.5
	本明川	本明川	旭町	B	1.2	1.4
	六角川	六角川	住ノ江橋	E	1.5	1.9
	筑後川	筑後川	瀬ノ下	A	1.1	1.3
	矢部川	矢部川	船小屋	A	0.6	0.7
	菊池川	菊池川	山鹿	A	1.0	1.3
	白川	白川	小島橋	B	1.1	1.2
	緑川	緑川	上杉堰	A	1.2	1.5
	球磨川	球磨川	横石	A	0.5	<0.5
	川内川	川内川	中郷	A	0.6	0.6
	肝属川	肝属川	河原田橋	B	2.1	2.5
	大淀川	大淀川	相生橋	A	0.8	0.8
	小丸川	小丸川	高城橋	AA	<0.5	<0.5
	五ヶ瀬川	五ヶ瀬川	松山橋	A	0.5	<0.5
	番匠川	番匠川	番匠橋	A	0.6	0.6
	大野川	大野川	白滝橋	A	0.6	0.5
	大分川	大分川	府内大橋	A	0.7	0.7
	山国川	山国川	下唐原	A	0.8	0.9
	嘉瀬川	嘉瀬川	官人橋	A	0.9	1.2

注）報告下限値を0.5mg/L として集計している。
　　報告下限値を下回る場合は「<0.5」と表示している

類型	基準値（BOD）
AA	1mg/L以下
A	2mg/L以下
B	3mg/L以下
C	5mg/L以下
D	8mg/L以下
E	10mg/L以下

15-1-3　水質事故の発生状況

●令和元年に一級水系で発生した水質事故は875件、うち上水道の取水停止を伴った水質事故は8件発生した。水質事故の原因物質としては、重油、軽油などの油の流出が約80％を占め、最も多い。
なお、一級水系においては、河川管理者と関係機関により構成される「水質汚濁防止連絡協議会」が109水系すべてに設置されており、水質事故発生時には、速やかに情報の収集、通報・連絡を行うとともに、関係機関との連携のもとにオイルフェンスの設置等により、被害の拡大防止に努めている。

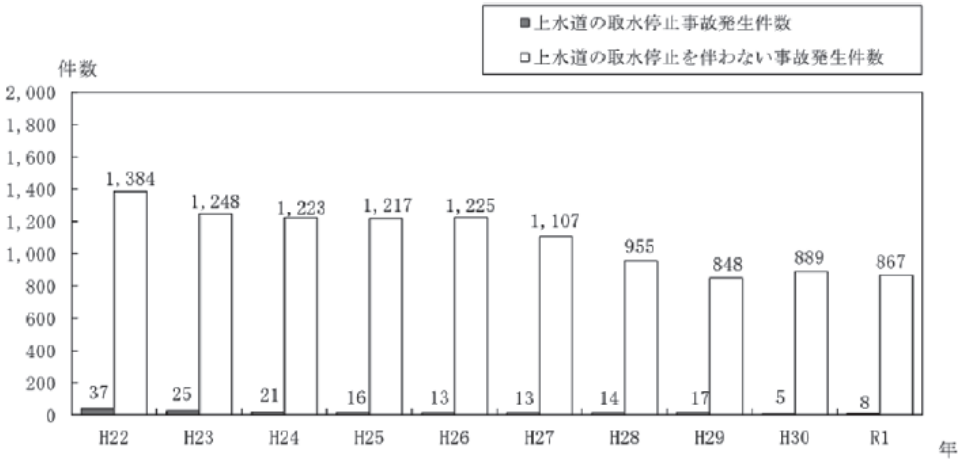

図　水質事故発生件数と上水道の取水停止事故発生件数の推移

XVI　協力団体

16-1　協力団体

16-1-1　河川協力団体の指定状況

令和３年３月31日現在

	指定団体
国土交通大臣指定	281団体
都道府県知事指定	8団体
計	289団体

■河川協力団体一覧　（令和３年３月31日時点）

地方整備局	直轄・補助	水系名	河川名	団体名	指定年月日
北海道	直轄	石狩川	空知川	赤平ラブ・リバー推進協会	平成26年3月31日
	直轄	石狩川	幾春別川	幾春別川をよくする市民の会	平成26年3月31日
	直轄	石狩川	石狩川	石狩川下覧櫂	平成26年3月31日
	直轄	石狩川	夕張川	栗山町ハサンベツ里山計画実行委員会	平成26年3月31日
	直轄	石狩川	石狩川	特定非営利活動法人　まち・川づくりサポートセンター	平成26年3月31日
	直轄	石狩川	旧美唄川	特定非営利活動法人　山のない北村の輝き	平成26年3月31日
	直轄	後志利別川	後志利別川	特定非営利活動法人　後志利別川清流保護の会	平成26年3月31日
	直轄	石狩川	美瑛川	株式会社　協和コンサルタント	平成26年3月31日
	直轄	石狩川	美瑛川・辺別川	特定非営利活動法人　グラウンドワーク西神楽	平成26年3月31日
	直轄	沙流川	沙流川	特定非営利活動法人　沙流川愛クラブ	平成26年3月31日
	直轄	釧路川	釧路川・新釧路川	釧路・リバー・プロテクション・21の会	平成26年3月31日
	直轄	十勝川	札内川	特定非営利活動法人　十勝多自然ネット	平成26年3月31日
	直轄	天塩川	天塩川	特定非営利活動法人　天塩川を清流にする会	平成26年3月31日
	直轄	留萌川	留萌川	ルルモッペ河川愛護の会	平成26年3月31日
	直轄	尻別川	尻別川	特定非営利活動法人　しりべつリバーネット	平成27年3月5日
	直轄	石狩川	夕張川・嶮淵川・旧夕張川・千歳川・石狩川	河川愛護団体　リバーネット21ながぬま	平成27年3月5日

地方整備局	直轄・補助	水系名	河川名	団体名	指定年月日
北海道	直轄	石狩川	夕張川右岸・夕張川	特定非営利活動法人　ふらっと南幌	平成27年3月5日
	直轄	鵡川	鵡川	ネイチャー研究会inむかわ	平成28年3月11日
	直轄	十勝川	十勝川	十勝川中流部市民協働会議	平成28年3月11日
	直轄	十勝川	札内川・帯広川	特定非営利活動法人　帯広NPO28サポートセンター	平成28年3月11日
	直轄	石狩川	石狩川	特定非営利活動法人　カラカネイトトンボを守る会あいあい自然ネットワーク	平成29年3月17日
	直轄	石狩川	幾春別川	特定非営利活動法人　三笠森水遊学舎	平成31年3月26日
	直轄	釧路川	新釧路川、釧路川、オソベツ川	特定非営利活動法人　タンチョウ保護研究グループ	平成31年3月26日
	直轄	石狩川	美瑛川、忠別川	株式会社　日興ジオテック	令和2年3月23日
	直轄	釧路川	新釧路川、釧路川、オソベツ川	釧路自然保護協会	令和2年3月23日
東北	直轄	岩木川	岩木川	北地区コミュニティ会議	平成26年4月24日
	直轄	馬淵川	馬淵川	特定非営利活動法人　水辺の楽校まべち	平成26年4月24日
	直轄	高瀬川	高瀬川	小川原湖自然楽校	平成26年4月24日
	直轄	北上川	北上川	北上川フィールドライフクラブ	平成26年4月24日
	直轄	北上川	北上川	特定非営利活動法人　北上川流域連携交流会	平成26年4月24日
	直轄	北上川	北上川	特定非営利活動法人　やはば協働センター	平成26年4月24日
	直轄	阿武隈川	阿武隈川	岩沼会	平成26年4月24日
	直轄	名取川	広瀬川	特定非営利活動法人　広瀬川の清流を守る会	平成26年4月24日
	直轄	北上川	北上川・旧北上川	石巻千石船の会	平成26年4月24日
	直轄	北上川	北上川・旧北上川	特定非営利活動法人　環境生態工学研究所	平成26年4月24日
	直轄	北上川	北上川・旧北上川	とよま北上川かっぱの会	平成26年4月24日
	直轄	北上川	北上川・旧北上川	特定非営利活動法人　ひたかみ水の里	平成26年4月24日
	直轄	北上川	北上川・旧北上川	水と緑の環境フォーラムものう	平成26年4月24日
	直轄	雄物川	雄物川・玉川・皆瀬川	特定非営利活動法人　秋田パドラーズ	平成26年4月24日
	直轄	雄物川	雄物川・旧雄物川	特定非営利活動法人　三角沼の会	平成26年4月24日
	直轄	子吉川	子吉川	特定非営利活動法人　西滝沢子ども水辺協議会	平成26年4月24日
	直轄	米代川	米代川	能代市中川原地区連合自治会	平成26年4月24日
	直轄	米代川	米代川・小猿部川	ラブリバーネット北秋田	平成26年4月24日
	直轄	最上川	最上川	美しい山形・最上川フォーラム	平成26年4月24日

地方整備局	直轄・補助	水系名	河川名	団体名	指定年月日
東北	直轄	赤川	赤川・大山川・内川	特定非営利活動法人　鶴岡淡水魚 夢童の会	平成26年4月24日
	直轄	最上川	最上川	株式会社みなと	平成26年4月24日
	直轄	最上川	最上川・須川・置賜野川	特定非営利活動法人　最上川リバーツーリズムネットワーク	平成26年4月24日
	直轄	阿武隈川	阿武隈川・荒川	NPO法人　御倉町かいわいまちづくり協議会	平成26年4月24日
	直轄	阿武隈川	荒川	ふるさとの川・荒川づくり協議会	平成26年4月24日
	直轄	阿武隈川	大滝根川	応用地質株式会社	平成26年4月24日
	直轄	阿武隈川	大滝根川	さくら湖流域協働ネットワーク	平成26年4月24日
	直轄	阿武隈川	大滝根川	一般財団法人　水源地環境センター	平成26年4月24日
	直轄	岩木川	岩木川・平川	株式会社　大成コンサル	平成27年3月2日
	直轄	北上川	北上川	一般社団法人いわて流域ネットワーキング	平成27年3月2日
	直轄	北上川	北上川	沢目町内会	平成27年3月2日
	直轄	北上川	北上川	手代森下通り町内会	平成27年3月2日
	直轄	北上川	北上川	もりおか・鮎の川基金	平成27年3月2日
	直轄	北上川	北上川	長岡堤防を守る会	平成27年3月2日
	直轄	北上川	北上川	古館堤防愛護会	平成27年3月2日
	直轄	北上川	北上川	特定非営利活動法人　北上川サポート協会	平成27年3月2日
	直轄	北上川	北上川	日防会	平成27年3月2日
	直轄	北上川	北上川	北上川堤防愛護会（黄海地区）	平成27年3月2日
	直轄	北上川	北上川	北上川弥栄地区堤防愛護会	平成27年3月2日
	直轄	北上川	北上川	滝沢堤防環境促進会	平成27年3月2日
	直轄	名取川	名取川	特定非営利活動法人　水・環境ネット東北	平成27年3月2日
	直轄	最上川	京田川	山形県ボート協会	平成27年3月2日
	直轄	阿武隈川	阿武隈川・笹原川	日出山アメンボウクラブ	平成27年3月2日
	直轄	阿武隈川	摺上川	特定非営利活動法人　いいざかサポーターズクラブ	平成27年3月2日
	直轄	高瀬川	高瀬川	彦建設株式会社	平成28年3月7日
	直轄	北上川	中津川	特定非営利活動法人　もりおか中津川の会	平成28年3月7日
	直轄	北上川	北上川	北上川リバーカルチャーアソシエーション	平成28年3月7日
	直轄	北上川	北上川・旧北上川	特定非営利活動法人　りあすの森	平成28年3月7日
	直轄	阿武隈川	白石川	特定非営利活動法人　水守の郷・七ヶ宿	平成28年3月7日
	直轄	阿武隈川	白石川	七ヶ宿観光開発株式会社	平成28年3月7日

地方整備局	直轄・補助	水系名	河川名	団体名	指定年月日
東北	直轄	阿武隈川	摺上川	特定非営利活動法人　茂庭っ湖の郷	平成28年3月7日
	直轄	岩木川	岩木川	岩木川環境公共ネットワーク協議会	平成29年3月16日
	直轄	北上川	北上川	浮島の白鳥を守る会	平成29年3月16日
	直轄	米代川	米代川	根下戸米代川公園管理組合	平成29年3月16日
	直轄	阿武隈川	阿武隈川	石井・大平地区阿武隈川河川愛護会	平成29年3月16日
	直轄	北上川	北上川	大曲の水辺に夢をつくろう会	平成30年3月9日
	直轄	北上川	江合川	特定非営利活動法人　鬼首山学校協議会	平成30年3月9日
	直轄	赤川	赤川	特定非営利活動法人　パートナーシップオフィス	平成30年3月9日
	直轄	岩木川	岩木川	特定非営利活動法人　つがる野自然学校	平成31年3月11日
	直轄	名取川	名取川・広瀬川	広瀬川1万人プロジェクト実行委員会	平成31年3月11日
	直轄	最上川	寒河江川	特定非営利活動法人　エコプロ	令和2年3月13日
	直轄	赤川	梵字川	特定非営利活動法人　森と水	令和2年3月13日
関東	直轄	利根川	渡良瀬川・巴波川・思川・渡良瀬調節池	一般財団法人渡良瀬遊水地アクリメーション振興財団	平成26年3月26日
	直轄	利根川	利根川・小貝川（下館河川事務所管内）・小貝川（利根川下流河川事務所管内）	公益財団法人ハーモニィセンター	平成26年3月26日
	直轄	利根川	利根川	特定非営利活動法人　川に学ぶ体験活動協議会	平成26年3月26日
	直轄	利根川	利根川・横利根川・長門川・手賀川・小貝川・北千葉導水路	水の郷さわら、川の駅ガイド会	平成26年3月26日
	直轄	利根川	常陸利根川・鰐川・北浦・横利根川・霞ヶ浦（西浦）	一般社団法人霞ヶ浦市民協会	平成26年3月26日
	直轄	利根川	常陸利根川・鰐川・北浦　全域・横利根川・霞ヶ浦（西浦）	特定非営利活動法人　水辺基盤協会	平成26年3月26日
	直轄	利根川	渡良瀬川・桐生川	川づくりネットワークきりゅう	平成26年3月26日
	直轄	荒川	高麗川	高麗川ふるさとの会	平成26年3月26日
	直轄	荒川	荒川	特定非営利活動法人　荒川の自然を守る会	平成26年3月26日
	直轄	荒川	都幾川	比企の川づくり協議会	平成26年3月26日
	直轄	荒川	荒川・綾瀬川・入間川・越辺川・小畔川・都幾川・高麗川	特定非営利活動法人　あらかわ学会	平成26年3月26日

地方整備局	直轄・補助	水系名	河川名	団体名	指定年月日
関東	直轄	荒川	荒川	特定非営利活動法人　荒川クリーンエイド・フォーラム	平成26年3月26日
	直轄	荒川	荒川	特定非営利活動法人　川に学ぶ体験活動協議会	平成26年3月26日
	直轄	多摩川	多摩川	公益財団法人河川財団	平成26年3月26日
	直轄	多摩川	多摩川・浅川・大栗川	特定非営利活動法人　自然環境アカデミー	平成26年3月26日
	直轄	多摩川	多摩川・浅川・大栗川	特定非営利活動法人　多摩川センター	平成26年3月26日
	直轄	鶴見川	鶴見川・矢上川・早淵川・鳥山川	特定非営利活動法人　鶴見川流域ネットワーキング	平成26年3月26日
	直轄	多摩川	多摩川・大栗川	特定非営利活動法人　とどろき水辺	平成26年3月26日
	直轄	那珂川・久慈川	那珂川（那珂川・涸沼川・桜川・藤井川）・久慈川（久慈川・里川・山田川）	茨城生物の会	平成26年3月26日
	直轄	利根川	神流川	かんな倶楽部	平成26年3月26日
	直轄	富士川	富士川（釜無川）・笛吹川・早川・御勅使川・塩川・重川・日川・蛭沢川・五割川・濁川	Yamanashiみずネット	平成26年3月26日
	直轄	富士川	富士川（釜無川）・笛吹川・早川・御勅使川・塩川・重川・日川・蛭沢川・五割川・濁川	社団法人山梨県河川防災センター	平成26年3月26日
	直轄	富士川	富士川（釜無川）・笛吹川・早川・御勅使川・塩川・重川・日川・蛭沢川・五割川・濁川	富士川ファンクラブ	平成26年3月26日
	直轄	利根川	鬼怒川	花と一万人の会	平成27年3月27日
	直轄	利根川	神流川	神流川ビジョン推進協議会	平成27年3月27日
	直轄	多摩川	多摩川	特定非営利活動法人　多摩川干潟ネットワーク	平成27年3月27日
	直轄	相模川	相模川	特定非営利活動法人　暮らし・つながる森里川海	平成27年3月27日
	直轄	利根川	鬼怒川	うじいえ自然に親しむ会	平成28年1月15日
	直轄	荒川	荒川	特定非営利活動法人　鴻巣こうのとりを育む会	平成29年2月9日
	直轄	荒川	荒川	新河岸川水系水環境連絡会	平成29年2月9日
	直轄	利根川	綾瀬川	特定非営利活動法人　エコロジー夢企画	平成30年2月20日

地方整備局	直轄・補助	水系名	河川名	団体名	指定年月日
関東	直轄	多摩川	多摩川	一般財団法人　日本海洋レジャー安全・振興協会	令和2年3月16日
	直轄	多摩川	多摩川	特定非営利活動法人　砧・多摩川あそび村	令和2年3月16日
	直轄	利根川	鬼怒川	市民の森十一面山保全の会	令和3年2月19日
	栃木県	那珂川	余笹川・黒川・三蔵川	余笹川流域連携ネットワーク	平成26年9月9日
	栃木県	那珂川 久慈川	那珂川（那珂川・箒川・巻川・蛇尾川・鹿島川・熊川・百村川・松葉川・湯坂川・相の川・余笹川・黒川・三蔵川・四つ川・蕪中川） 久慈川（押川）	栃木県北建設業協同組合	平成27年11月11日
	栃木県	利根川	永野川	特定非営利活動法人　環境を守り活力ある地域を創る会・みながわ	令和元年10月2日
	東京都	鶴見川	鶴見川・恩田川	特定非営利活動法人　鶴見川源流ネットワーク	平成28年3月23日
北陸	直轄	関川	関川	新潟県立高田農業高等学校	平成26年3月27日
	直轄	関川	関川	特定非営利活動法人　徳合ふるさとの会	平成26年3月27日
	直轄	荒川	荒川	”清流”荒川を考える流域ワークショップ	平成26年3月27日
	直轄	荒川	荒川	財団法人関川村自然環境管理公社	平成26年3月27日
	直轄	信濃川	大河津分水路・信濃川	特定非営利活動法人　分水さくらを守る会	平成26年3月27日
	直轄	信濃川	大河津分水路・信濃川・魚野川	NPO法人水環境技術研究会	平成26年3月27日
	直轄	常願寺川	常願寺川	常願寺川の清流と桜を愛する会	平成26年3月27日
	直轄	阿賀野川	阿賀川・日橋川・湯川	特定非営利活動法人　会津阿賀川流域ネットワーク	平成26年3月27日
	直轄	阿賀野川	阿賀川・日橋川・湯川	阿賀川・川の達人の会	平成26年3月27日
	直轄	信濃川	千曲川	上田水辺プラザ整備連絡協議会	平成26年3月27日
	直轄	信濃川	千曲川	小森の千曲川に架かる石土手を後世に継ぐ会	平成26年3月27日
	直轄	信濃川	千曲川	信州上田千曲川少年団	平成26年3月27日
	直轄	信濃川	大河津分水路・信濃川	NPO法人信濃川大河津資料館友の会	平成27年2月19日
	直轄	信濃川	信濃川	一般社団法人長岡市緑地協会	平成27年2月19日
	直轄	信濃川	信濃川・関屋分水路	北陸建設振興会議NPO研究委員会	平成27年2月19日
	直轄	信濃川	信濃川	特定非営利活動法人　UNE	平成28年3月14日

地方整備局	直轄・補助	水系名	河川名	団体名	指定年月日
北陸	直轄	信濃川	千曲川	薔薇人の会	平成29年3月13日
	直轄	信濃川	三国川	しゃくなげ湖畔を楽しむ会	平成29年3月13日
	直轄	梯川	梯川	梯川協議会	平成30年3月12日
	直轄	荒川	荒川	神林さくらの会	平成31年3月11日
中部	直轄	木曽川	長良川	特定非営利活動法人　長良川環境レンジャー協会	平成26年3月14日
	直轄	庄内川	庄内川	一般社団法人　庄内川災害対策協力会	平成26年3月14日
	直轄	庄内川	庄内川（土岐川）・矢田川	河川自然環境保全復元団体リバーサイドヒーローズ	平成26年3月14日
	直轄	庄内川	庄内川	清須・あま・大治かわまちづくり協議会	平成26年3月14日
	直轄	庄内川	庄内川（土岐川）・矢田川	公益財団法人　河川財団	平成26年3月14日
	直轄	庄内川	庄内川（土岐川）・矢田川	庄内川・川ナビ歩こう会	平成26年3月14日
	直轄	庄内川	庄内川	土岐川・庄内川流域ネットワーク	平成26年3月14日
	直轄	庄内川	庄内川（土岐川）	特定非営利活動法人　明るい未来のある地域づくりを進める会	平成26年3月14日
	直轄	庄内川	庄内川（土岐川）・矢田川	特定非営利活動法人　土岐川・庄内川サポートセンター	平成26年3月14日
	直轄	庄内川	庄内川	藤前干潟クリーン大作戦実行委員会	平成26年3月14日
	直轄	庄内川	庄内川（土岐川）・矢田川	矢田・庄内川をきれいにする会	平成26年3月14日
	直轄	矢作川	矢作川	特定非営利活動法人　矢作川森林塾	平成26年3月14日
	直轄	天竜川	天竜川	一般財団法人　飯田市天竜川環境整備公社	平成26年3月14日
	直轄	天竜川	天竜川	天竜川総合学習館	平成26年3月14日
	直轄	天竜川	天竜川・小渋川・太田切川・三峰川・横川川	特定非営利活動法人　天竜川ゆめ会議	平成26年3月14日
	直轄	天竜川	天竜川	西春近自治協議会	平成26年3月14日
	直轄	天竜川	三峰川	三峰川みらい会議	平成26年3月14日
	直轄	天竜川	天竜川	特定非営利活動法人　浜松アメニティクラブ	平成27年1月15日
	直轄	矢作川	矢作川	家下川を美しくする会	平成27年1月15日
	直轄	安倍川	安倍川	うしづま水辺の楽校　世話人会	平成28年1月15日
	直轄	木曽川	木曽川・北派川	特定非営利活動法人　e-plus生涯学習研究所	平成28年1月15日

地方整備局	直轄・補助	水系名	河川名	団体名	指定年月日
中部	直轄	鈴鹿川	鈴鹿川・鈴鹿川派・内部川・安楽川	水辺づくりの会　鈴鹿川のうお座	平成28年1月15日
	直轄	天竜川	天竜川	特定非営利活動法人　水辺の里まちづくりの会	平成29年3月2日
	直轄	木曽川	木曽川・揖斐川・長良川	特定非営利活動法人　木曽三川ごみの会	平成29年3月2日
	直轄	庄内川	小里川（小里川ダム区間）	小里川ダム里山教室	平成32年2月20日
	三重県	朝明川	朝明川	朝明川クリーンアップ会	平成28年8月31日
近畿	直轄	大和川	大和川	アクアフレンズ	平成26年3月28日
	直轄	淀川	淀川・芥川	芥川・ひとと魚にやさしい川づくりネットワーク	平成26年3月28日
	直轄	淀川	淀川	ねや川水辺クラブ	平成26年3月28日
	直轄	淀川	瀬田川	NPO法人瀬田川リバプレ隊	平成26年3月28日
	直轄	淀川	名張川	特定非営利活動法人　地域と自然	平成26年3月28日
	直轄	淀川	猪名川・藻川	自然と文化の森協会	平成26年3月28日
	直轄	淀川	猪名川・藻川	流域ネット猪名川	平成26年3月28日
	直轄	揖保川	揖保川	揖保川三川分派地区環境を守る会	平成26年3月28日
	直轄	由良川	由良川	福知山環境会議	平成26年3月28日
	直轄	九頭竜川	九頭竜川・真名川	特定非営利活動法人　ドラゴンリバー交流会	平成26年3月28日
	直轄	大和川	大和川	大和川市民ネットワーク	平成28年1月4日
	直轄	淀川	木津川	特定非営利活動法人　やましろ里山の会	平成28年1月4日
	直轄	淀川	淀川・瀬田川・宇治川・桂川・木津川・猪名川	琵琶湖・淀川流域圏連携交流会	平成28年1月4日
	直轄	淀川	瀬田川	洗堰レトロカフェ	平成28年1月4日
	直轄	九頭竜川	九頭竜川・日野川	日野川流域交流会	平成28年1月4日
	直轄	九頭竜川	九頭竜川	奥越漁業協同組合	平成28年1月4日
	直轄	九頭竜川	真名川	大野市漁業協同組合	平成28年1月4日
	直轄	大和川	大和川	大和川水辺の楽校協議会	平成29年1月5日
	直轄	大和川	大和川	大阪市立大学大学院工学研究科環境水域工学研究室	平成29年1月5日
	直轄	紀の川	紀の川	特定非営利活動法人　きらめき紀の川	平成30年1月9日
	直轄	淀川（宇治川）	大和川	特定非営利活動法人　伏見観光協会	平成30年1月9日
	直轄	由良川	由良川	大江まちづくり住民協議会	平成30年1月9日
	直轄	円山川	出石川	加陽地区づくり委員会	平成30年1月9日
中国	直轄	太田川	太田川	エコロジー研究会ひろしま	平成26年3月31日

地方整備局	直轄・補助	水系名	河川名	団体名	指定年月日
中国	直轄	太田川	太田川	特定非営利活動法人　上殿未来会議	平成26年3月31日
	直轄	斐伊川	斐伊川	特定非営利活動法人　未来守りネットワーク	平成26年3月31日
	直轄	斐伊川	斐伊川	認定特定非営利活動法人　自然再生センター	平成26年3月31日
	直轄	吉井川	吉井川	瀬戸アユモドキを守る会	平成27年3月9日
	直轄	芦田川	芦田川（八田原ダム区間）	伊尾小谷地区コミュニティづくり推進協議会	平成27年3月9日
	直轄	佐波川	佐波川	佐波川に学ぶ会	平成27年3月9日
	直轄	斐伊川	斐伊川	ウエスコ・エコクラブ	平成27年3月9日
	直轄	斐伊川	斐伊川	夕日スポット・クリーンサポーター	平成27年3月9日
	直轄	斐伊川	斐伊川	公益財団法人　ホシザキグリーン財団	平成27年3月9日
	直轄	斐伊川	斐伊川	特定非営利活動法人　水の都プロジェクト協議会	平成27年3月9日
	直轄	斐伊川	斐伊川	特定非営利活動法人　中海再生プロジェクト	平成27年3月9日
	直轄	斐伊川	斐伊川・斐伊川（尾原ダム区間）・神戸川・神戸川（志津見ダム区間）	NPO法人　しまね体験活動支援センター	平成27年3月9日
	直轄	斐伊川	斐伊川	特定非営利活動法人　自然と人間環境研究機構	平成27年3月9日
	直轄	江の川	江の川(土師ダム区間)	土師ダム桜守プロジェクト	平成28年3月2日
	直轄	斐伊川	斐伊川	境港清港会	平成29年3月14日
	直轄	日野川	日野川・法勝寺川・印賀川（菅沢ダム区間）・中原川（菅沢ダム区間）・秋原川(菅沢ダム区間)	特定非営利活動法人　未来守りネットワーク	平成30年3月8日
	直轄	斐伊川	斐伊川・斐伊川（菅沢ダム区間）	特定非営利活動法人　さくらおろち	平成30年3月8日
	直轄	吉井川	吉井川(苦田ダム区間)	塚谷・馬場の明日を考える会	平成30年3月8日
	直轄	吉井川	吉井川(苦田ダム区間)	美作国「彩りの森づくり」実行委員会	平成30年3月8日
	直轄	旭川	旭川	旭川みの広場を愛する会	平成30年3月8日
	直轄	高津川	高津川	高橋建設株式会社	平成31年2月27日
	直轄	高津川	高津川	Pegasusクラブ	平成31年2月27日
	直轄	高梁川	高梁川	水江の渡し跡公園	平成31年2月27日
	直轄	江の川	馬洗川	江の川流域里川エコネット	平成31年2月27日
	直轄	高梁川	小田川	箭田地区まちづくり推進協議会	令和2年3月12日
	直轄	太田川	古川	せせらぎ会	令和2年3月12日

地方整備局	直轄・補助	水系名	河川名	団体名	指定年月日
四国	直轄	太田川	旧太田川	山陽工業株式会社	令和3年3月12日
	直轄	太田川	旧太田川	ひろしまSUPクラブ	令和3年3月12日
	直轄	佐波川	佐波川	澤田建設株式会社	令和3年3月12日
	鳥取県	千代川	八東川	特定非営利活動法人　八東川清流クラブ	平成30年5月11日
	直轄	吉野川	吉野川	AMEMBO	平成26年4月24日
	直轄	吉野川	吉野川	阿波バラス　株式会社	平成26年4月24日
	直轄	那賀川	那賀川	社会福祉法人　悠林舎シーズ	平成26年4月24日
	直轄	土器川	土器川	株式会社　協和土建	平成26年4月24日
	直轄	土器川	土器川	株式会社　清田建設	平成26年4月24日
	直轄	土器川	土器川	株式会社　岩崎建設	平成26年4月24日
	直轄	土器川	土器川	横田建設　株式会社	平成26年4月24日
	直轄	重信川	重信川・石手川	重信川の自然をはぐくむ会	平成26年4月24日
	直轄	仁淀川	仁淀川	株式会社　西日本科学技術研究所	平成26年4月24日
	直轄	那賀川	桑野川	横見町をきれいにする会	平成27年4月10日
	直轄	渡川	四万十川・後川・中筋川	四万十川自然再生協議会	平成27年4月10日
	直轄	渡川	四万十川	マイヅルテンナンショウの会	平成27年4月10日
	直轄	吉野川	吉野川	NPO法人　江川エコフレンド	平成28年3月18日
	直轄	吉野川	吉野川	特定非営利活動法人　川塾	平成28年3月18日
	直轄	吉野川	吉野川	吉野川流域交流塾	平成28年3月18日
	直轄	吉野川	吉野川	特定非営利活動法人　新町川を守る会	平成31年2月19日
	直轄	吉野川	吉野川	吉野川善入寺土地改良区	平成31年2月19日
	直轄	那賀川	那賀川	那賀川工業用水利水者協議会	令和3年3月17日
	直轄	土器川	土器川	株式会社　重成土建	令和3年3月17日
	徳島県	吉野川	新町川・助任川・田宮川	特定非営利活動法人　新町川を守る会	平成26年1月24日
	徳島県	吉野川	江川	特定非営利活動法人　江川エコフレンド	平成28年4月13日
九州	直轄	遠賀川	遠賀川・西川・黒川・笹尾川・犬鳴川・八木山川・彦山川・中元寺川・金辺川・穂波川	特定非営利活動法人　遠賀川流域住民の会	平成26年3月31日
	直轄	遠賀川	黒川・笹尾川	笹尾川水辺の樂校運営協議会	平成26年3月31日
	直轄	遠賀川	遠賀川・彦山川	特定非営利活動法人　直方川づくりの会	平成26年3月31日
	直轄	大野川	乙津川	乙津川水辺の楽校運営協議会	平成26年3月31日
	直轄	番匠川	番匠川・堅田川・井崎川・久留須川	番匠川流域ネットワーク	平成26年3月31日

地方整備局	直轄・補助	水系名	河川名	団体名	指定年月日
九州	直轄	五ヶ瀬川	友内川・五ヶ瀬川・大瀬川・北川・祝子川	特定非営利活動法人　五ヶ瀬川流域ネットワーク	平成26年3月31日
	直轄	大淀川	大淀川・八重川・本庄川・綾北川・深年川・大淀川・沖水川・庄内川・高崎川	特定非営利活動法人　大淀川流域ネットワーク	平成26年3月31日
	直轄	大淀川	大淀川・沖水川・庄内川・高崎川	都城大淀川サミット	平成26年3月31日
	直轄	肝属川	姶良川	姶良川河川愛護会	平成26年3月31日
	直轄	川内川	川内川・八間川・隈之城川・樋渡川・羽月川・綿打川・長江川・平江川・冷水川・馬渡川・西ノ山川・宮人川	川内川流域連携ネットワーク	平成26年3月31日
	直轄	川内川	川内川・平江川・冷水川・馬渡川・西ノ山川・宮人川	特定非営利活動法人　バイオマスワークあったらし会	平成26年3月31日
	直轄	川内川	川内川・平江川・冷水川・馬渡川・西ノ山川・宮人川	特定非営利活動法人　ひっ翔べ！奥さつま探検隊	平成26年3月31日
	直轄	川内川	川内川・宮人川・馬渡川	特定非営利活動法人　水と地球	平成26年3月31日
	直轄	球磨川	球磨川・川辺川・前川・南川	次世代のためにがんばろ会	平成26年3月31日
	直轄	緑川	加勢川	加勢川開発研究会	平成26年3月31日
	直轄	緑川	緑川・加勢川	特定非営利活動法人　天明水の会	平成26年3月31日
	直轄	緑川	加勢川	特定非営利活動法人　みずのとらベル隊	平成26年3月31日
	直轄	白川	白川・黒川	特定非営利活動法人　白川流域リバーネットワーク	平成26年3月31日
	直轄	矢部川	矢部川・楠田川・飯江川	矢部川をつなぐ会	平成26年3月31日
	直轄	筑後川	筑後川（諸富川を含む）・早津江川・佐賀江川・城原川・田手川・広川	特定非営利活動法人　大川未来塾	平成26年3月31日
	直轄	筑後川	筑後川・高良川	筑後川まるごと博物館運営委員会	平成26年3月31日
	直轄	筑後川	筑後川・高良川	特定非営利活動法人　筑後川流域連携倶楽部	平成26年3月31日
	直轄	筑後川	筑後川（隈川を含む）・花月川・庄手川・玖珠川	特定非営利活動法人　ひた水環境ネットワークセンター	平成26年3月31日

地方整備局	直轄・補助	水系名	河川名	団体名	指定年月日
九州	直轄	松浦川	松浦川	特定非営利活動法人　アザメの会	平成26年3月31日
	直轄	松浦川	厳木川	自然と暮らしを考える研究会	平成26年3月31日
	直轄	本明川	本明川・半造川・福田川	特定非営利活動法人　拓生会	平成26年3月31日
	直轄	肝属川	肝属川・串良川・高山川・姶良川・下谷川	特定非営利活動法人　かのやコミュニティ放送	平成27年3月31日
	直轄	球磨川	球磨川・川辺川・前川・南川	球磨川ツクシイバラの会	平成27年3月31日
	直轄	菊池川	菊池川・繁根木川・木葉川・岩野川・合志川・上内田川・迫間川・鳳来川	菊池川流域連携会議	平成27年3月31日
	直轄	矢部川	矢部川（矢部川・楠田川・飯江川・飯江川） 筑後川（筑後川（諸富川、千年分水路、原鶴分水路、大石分水路、隈川を含む）・早津江川・佐賀江川・城原川・西佐賀導水路・田手川・広川・坂口川・東佐賀導水路・宝満川・安良川・新宝満川・高良川・巨瀬川・小石原川・佐田川・隈上川・花月川・庄手川・玖珠川） 高瀬川（嘉瀬川・祇園川）	一般社団法人　北部九州河川利用協会	平成27年3月31日
	直轄	筑後川	筑後川（杖立川）・津江川・上野田川・川原川	特定非営利活動法人　下筌ダム湖と森の会	平成27年3月31日
	直轄	遠賀川	彦山川・中元寺川・金辺川	田川ふるさと川づくり交流会	平成28年2月8日
	直轄	山国川	山国川・山移川・長谷川	特定非営利活動法人　耶馬溪の自然と景観を守る会	平成28年2月8日
	直轄	山国川	山国川・中津川・山移川・長谷川	特定非営利活動法人　レスキュー・サポート九州	平成28年2月8日
	直轄	菊池川	菊池川	菊池川育てねっと	平成28年2月8日
	直轄	筑後川	筑後川（杖立川）・津江川・上野田川・川原川	松原ダム湖面環境推進委員会	平成28年2月8日

地方整備局	直轄・補助	水系名	河川名	団体名	指定年月日
九州	直轄	大分川	大分川	津留地区ふるさとづくり運動推進協議会	平成29年2月22日
	直轄	筑後川	筑後川・高良川	Good News	平成29年2月22日
	直轄	嘉瀬川	嘉瀬川・神水川・浦川・大串川・栗並川	特定非営利活動法人　嘉瀬川交流軸	平成29年2月22日
	直轄	山国川	大分川・中津川・山移川	特定非営利活動法人　水辺に遊ぶ会	平成30年3月22日
	直轄	緑川	緑川・浜戸川・加勢川・御船川	緑川の清流をとりもどす流域連絡会	平成30年3月22日
	直轄	大分川	七瀬川	ななせ交流会	平成31年3月13日
	直轄	五ヶ瀬川	五ヶ瀬川	特定非営利活動法人　コノハナロード延岡市民応援隊	平成31年3月13日
	直轄	球磨川	球磨川・川辺川・前川・南川	特定非営利活動法人　球磨川アドベンチャーズやつしろ	平成31年3月13日

16-1-2　水防協力団体の指定状況

令和２年４月１日現在

水防協力団体の指定状況	30団体

水防協力団体の指定状況

（令和２年４月１日現在　30 団体）

水防協力団体名	指定水防管理団体	指定時期
特定非営利活動法人天竜川ゆめ会議	長野県駒ヶ根市	平成19年12月
一般社団法人栃木県建設業協会塩谷支部	栃木県矢板市	平成23年3月
一般社団法人栃木県建設業協会塩谷支部	栃木県さくら市	平成23年3月
一般社団法人栃木県建設業協会塩谷支部	栃木県塩谷町	平成23年3月
一般社団法人栃木県建設業協会塩谷支部	栃木県高根沢町	平成23年3月
一般社団法人栃木県建設業協会芳賀支部	栃木県真岡市	平成23年4月
一般社団法人栃木県建設業協会芳賀支部	栃木県益子町	平成23年4月
一般社団法人栃木県建設業協会芳賀支部	栃木県茂木町	平成23年4月
一般社団法人栃木県建設業協会芳賀支部	栃木県市貝町	平成23年4月
一般社団法人栃木県建設業協会芳賀支部	栃木県芳賀町	平成23年4月
一般社団法人栃木県建設業協会那須支部	栃木県大田原市	平成23年8月
一般社団法人栃木県建設業協会鹿沼支部	栃木県鹿沼市	平成24年2月
一般社団法人栃木県建設業協会烏山支部	栃木県那須烏山市	平成24年7月
一般社団法人栃木県建設業協会烏山支部	栃木県那珂川町	平成24年7月
一般社団法人栃木県建設業協会下都賀支部	栃木県栃木市	平成24年12月
一般社団法人栃木県建設業協会下都賀支部	栃木県壬生町	平成24年12月
一般社団法人栃木県建設業協会下都賀支部	栃木県小山市	平成24年12月
一般社団法人栃木県建設業協会下都賀支部	栃木県下野市	平成25年1月
一般社団法人栃木県建設業協会那須支部	栃木県那須町	平成25年6月
秦野市水防協力団体	神奈川県秦野市	平成26年5月
水曜会	淀川左岸水防事務組合	平成28年8月
イオンリテール株式会社イオン枚方店	淀川左岸水防事務組合	平成28年9月
株式会社樟葉パブリック・ゴルフ・コース	淀川左岸水防事務組合	平成28年9月
牧野パークゴルフ場	淀川左岸水防事務組合	平成28年9月
福知山堤防愛護会	京都府福知山市	平成29年7月
福知山市社会福祉協議会	京都府福知山市	平成29年7月
株式会社京阪ゴルフ倶楽部	淀川右岸水防事務組合	平成31年1月
株式会社高槻ゴルフ倶楽部	淀川右岸水防事務組合	平成31年1月
株式会社淀川ゴルフ倶楽部	淀川右岸水防事務組合	平成31年1月
株式会社シグナル	淀川左岸水防事務組合	令和元年9月

16-1-3　海岸協力団体の指定状況

令和３年３月 31 日現在

	指定団体数
国土交通大臣指定	19団体
都道府県知事指定	4団体
計	23団体

■海岸協力団体一覧

（20 海岸 23 団体）

地方ブロック	海岸名	所在地	団体名	指定年月日
北海道	胆振海岸［直轄］	北海道白老町	白老町環境町民会議	平成29年3月17日
関東	九十九里海岸［千葉県］	千葉県一宮町	特定非営利活動法人海のこえ	令和元年7月16日
北陸	新潟海岸［直轄］	新潟県新潟市	真砂小学校区コミュニティ協議会	平成28年3月14日
	新潟港海岸［直轄］	新潟県新潟市	新潟下町をよくする会	令和元年7月28日
	下新川海岸［直轄］	富山県入善町	五十里海岸の環境を良くする会	平成28年3月14日
	石川海岸［直轄］	石川県白山市	白山市セーリング協会	平成29年3月13日
中部	富士海岸［直轄］	静岡県沼津市	沼津市赤十字奉仕団	平成29年3月2日
		静岡県静岡市	NPO法人 KAMBARA 15th	令和3年3月26日
	駿河海岸［直轄］	静岡県吉田町	吉田町川尻区自治会	平成30年2月21日
	豊橋海岸、田原・豊橋海岸、渥美海岸［愛知県］	愛知県豊橋市 愛知県田原市	NPO法人 表浜ネットワーク	令和2年7月1日
近畿	宮津港海岸［京都府］	京都府宮津市	天橋立を守る会	平成30年10月2日
	東播海岸［直轄］	兵庫県神戸市	神戸市立須磨海浜水族園	平成29年8月1日
		大阪府枚方市	NPO法人 日本ウミガメ協議会 ※神戸市立須磨海浜水族園と協働	平成29年8月1日
中国	皆生海岸［直轄］	鳥取県米子市	NPO法人 皆生ライフセービングクラブ	平成29年3月14日
		鳥取県米子市	NPO法人 皆生スポーツアカデミー	平成29年3月14日
四国	高知海岸［直轄］	高知県土佐市	NPO法人 新居を元気にする会	平成29年3月22日
		高知県高知市	久保建設株式会社	平成29年3月22日
		高知県高知市	高知県マリン協会	平成30年3月27日
	高知港海岸［直轄］	高知県高知市	NPO法人 環境の杜こうち	平成31年1月31日
		高知県高知市	三里地区地域安全推進協議会	平成31年1月31日

地方ブロック	海岸名	所在地	団体名	指定年月日
四国	大嶋海岸、中ノ浦海岸［高知県］	高知県須崎市	NPO法人 すさきスポーツクラブ	平成30年3月23日
九州	宮崎海岸［直轄］	宮崎県宮崎市	なぎさ・保安林に親しむ会（(旧)宮崎の県有林を美しくする会）	平成30年3月22日
	指宿港海岸［直轄］	鹿児島県指宿市	指宿港海岸保全推進協議会	令和2年7月31日

XVII　危機管理対応

17-1　TEC-FORCE（緊急災害対策派遣隊）

17-1-1　TEC-FORCE の隊員数

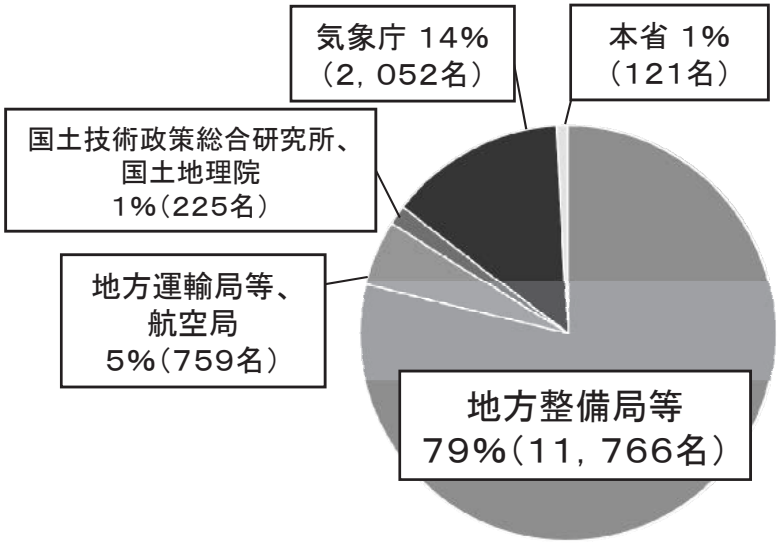

※令和3年4月時点

17-1-2　TEC-FORCE の派遣実績

	派遣総数（人）	のべ（人・日）
平成20～24年度	5,147	28,546
平成25年度	1,565	6,137
平成26年度	1,605	4,497
平成27年度	1,130	3,228
平成28年度	3,517	15,305
平成29年度	1,444	5,239
平成30年度	4,424	16,790
令和1年度	5,135	35,782
令和2年度	2,560	12,630
合計	26,527	128,154

17-2　災害対策機械

17-2-1　災害対策機械の保有状況

令和３年４月１日現在　　（単位：台）

	排水ポンプ車	照明車	対策本部車 待機支援車	遠隔操作式バックホウ	遠隔操縦装置（ロボQ）	衛星通信車	Ku-SAT	Car-SAT	災害対策用ヘリコプター	備考
北海道	34	21	8	1	1	4	14	1	1	
東　北	45	39	10	2		4	19	1	1	
関　東	41	41	25	2		9	29	1	1	
北　陸	51	49	9	3		4	20	1	1	
中　部	37	34	15	2		6	17	1	1	
近　畿	35	28	17	1		7	21	1	1	
中　国	35	24	6	1	2	5	16	1	1	ヘリは四国・中国地整とで共同管理
四　国	33	28	11	2	1	5	8	1		
九　州	60	24	9	2	5	4	16	1	1	
沖　縄	1	3	1			1	6	1	0	
計	372	291	111	16	9	49	166	10	8	

17-2-2　災害対策機械の主な派遣実績

（単位：のべ　台・日）

災害対策機械	元年度		令和2年度		備考
	令和元年8月前線	令和元年台風19号	7月豪雨	台風第10号	
排水ポンプ車	428	12,272	2,149	306	
照明車	210	3,080	1,047	55	
対策本部車	13	365	101	3	
待機支援車	4	191	4	0	
遠隔操作式バックホウ	0	0	0	0	
衛星通信車	20	69	40	8	
Ku-SAT	18	291	0	0	

令和3年3月末時点

XVIII　流域治水

18-1　一級水系における流域治水プロジェクト一覧　（令和３年３月末時点）

プロジェクト数（通し番号）	開発局・地方整備局	流域治水プロジェクト	協議会数（通し番号）	協議会
1	北海道	石狩川（下流）水系	1	石狩川（下流）流域治水協議会
2	北海道	石狩川（上流）水系	2	石狩川（上流）流域治水協議会
3	北海道	後志利別川水系	3	後志利別川流域治水協議会
4	北海道	尻別川水系	4	尻別川流域治水協議会
5	北海道	鵡川水系	5	鵡川・沙流川流域治水協議会
6	北海道	沙流川水系		
7	北海道	十勝川水系	6	十勝川流域治水協議会
8	北海道	釧路川水系	7	釧路川水系流域治水協議会
9	北海道	網走川水系	8	網走川流域治水協議会
10	北海道	常呂川水系	9	常呂川流域治水協議会
11	北海道	湧別川水系	10	湧別川流域治水協議会
12	北海道	渚滑川水系	11	渚滑川流域治水協議会
13	北海道	天塩川（下流）水系	12	天塩川下流流域治水協議会
14	北海道	天塩川（上流）水系	13	天塩川上流流域治水協議会
15	北海道	留萌川水系	14	留萌川流域治水協議会
16	東北	名取川水系	15	名取川・阿武隈川下流等流域治水協議会
17	東北	鳴瀬川水系	16	鳴瀬川等流域治水協議会
18	東北	北上川水系	17	北上川下流流域治水協議会
			18	北上川水系（北上川上流）流域治水協議会
19	東北	馬淵川水系	19	馬淵川流域治水協議会
20	東北	高瀬川水系	20	高瀬川流域治水協議会
21	東北	岩木川水系	21	岩木川等流域治水協議会
22	東北	米代川水系	22	米代川圏域流域治水協議会
23	東北	雄物川水系	23	雄物川流域治水協議会
24	東北	子吉川水系	24	子吉川圏域流域治水協議会
25	東北	最上川水系	25	最上川流域治水協議会
26	東北	赤川水系	26	赤川流域治水協議会
27	東北	阿武隈川水系	27	阿武隈川上流流域治水協議会
28	関東	荒川水系	28	荒川水系（東京ブロック）流域治水協議会
			29	荒川水系（埼玉ブロック）流域治水協議会

プロジェクト数（通し番号）	開発局・地方整備局	流域治水プロジェクト	協議会数（通し番号）	協議会
29	関東	利根川・江戸川	30	利根川上流流域治水協議会
			31	利根川下流流域治水協議会
			32	江戸川流域治水協議会
			33	烏川・神流川流域治水協議会
30	関東	中川・綾瀬川	34	中川・綾瀬川流域治水協議会
31	関東	渡良瀬川	35	渡良瀬川流域治水協議会
32	関東	鬼怒川	36	鬼怒川・小貝川上流流域治水協議会
33	関東	小貝川	37	鬼怒川・小貝川下流流域治水協議会
34	関東	常陸利根川	38	霞ヶ浦流域治水協議会
35	関東	那珂川水系	39	久慈川・那珂川流域治水協議会
36	関東	久慈川水系		
37	関東	多摩川水系	40	多摩川流域協議会
38	関東	鶴見川水系	41	鶴見川流域水協議会
39	関東	相模川水系	42	相模川流域治水協議会
40	関東	富士川水系	43	富士川流域治水協議会
41	北陸	荒川水系	44	荒川（下流域）流域治水協議会
			45	荒川（上流域）流域治水協議会
42	北陸	阿賀野川水系	46	阿賀野川水系（阿賀野川）流域治水会議
			47	阿賀野川水系（阿賀川）流域治水協議会
43	北陸	信濃川水系	48	信濃川水系（信濃川下流）流域治水協議会
			49	信濃川水系（信濃川中流）流域治水協議会
			50	信濃川水系（千曲川）流域治水協議会
44	北陸	関川水系	51	関川・姫川流域治水協議会
45	北陸	姫川水系		
46	北陸	黒部川水系	52	黒部川流域治水協議会
47	北陸	常願寺川水系	53	常願寺川・神通川・庄川及び小矢部川流域治水プロジェクト協議会
48	北陸	神通川水系		
49	北陸	庄川水系		
50	北陸	小矢部川水系		
51	北陸	手取川水系	54	手取川・梯川水系流域治水協議会
52	北陸	梯川水系		
53	中部	狩野川水系	55	狩野川流域治水協議会
54	中部	安倍川水系	56	安倍川流域治水協議会
55	中部	大井川水系	57	大井川流域治水協議会

プロジェクト数（通し番号）	開発局・地方整備局	流域治水プロジェクト	協議会数（通し番号）	協議会
56	中部	菊川水系	58	菊川流域治水協議会
57	中部	天竜川（下流）	59	天竜川（下流）流域治水協議会
58	中部	天竜川（上流）	60	天竜川上流 流域治水協議会
59	中部	豊川水系	61	豊川流域治水協議会
60	中部	矢作川水系	62	矢作川流域治水協議会
61	中部	庄内川水系	63	庄内川流域治水協議会
62	中部	長良川	64	木曽川水系流域治水協議会
63	中部	木曽川		
64	中部	揖斐川		
65	中部	鈴鹿川水系	65	鈴鹿川流域治水協議会
66	中部	雲出川水系	66	雲出川流域治水協議会
67	中部	櫛田川水系	67	櫛田川流域治水協議会
68	中部	宮川水系	68	宮川流域治水協議会
69	近畿	新宮川水系	69	新宮川水系流域治水協議会
70	近畿	紀の川水系	70	紀の川水系流域治水協議会
71	近畿	大和川水系	71	大和川下流部流域治水部会
			72	大和川上流部流域治水部会
72	近畿	淀川水系	73	淀川流域治水協議会
73	近畿	加古川水系	74	加古川流域治水協議会
74	近畿	揖保川水系	75	揖保川流域治水協議会
75	近畿	円山川水系	76	円山川流域治水協議会
76	近畿	由良川水系	77	由良川流域治水協議会
77	近畿	北川水系	78	北川流域治水協議会
78	近畿	九頭竜川水系	79	九頭竜川流域治水協議会
79	中国	吉井川水系	80	吉井川水系大規模氾濫時の減災対策協議会
80	中国	旭川水系	81	旭川水系大規模氾濫時の減災対策協議会
81	中国	高梁川水系	82	高梁川水系大規模氾濫時の減災対策協議会
82	中国	芦田川水系	83	芦田川流域治水協議会
83	中国	太田川水系	84	太田川流域治水協議会
84	中国	小瀬川水系	85	小瀬川流域治水協議会
85	中国	佐波川水系	86	佐波川水系流域治水協議会
86	中国	高津川水系	87	高津川水系流域治水協議会
87	中国	江の川水系	88	江の川水系流域治水協議会
88	中国	斐伊川水系	89	斐伊川水系流域治水協議会

プロジェクト数（通し番号）	開発局・地方整備局	流域治水プロジェクト	協議会数（通し番号）	協議会
89	中国	日野川水系	90	日野川水系流域治水協議会
90	中国	天神川水系	91	天神川水系流域治水協議会
91	中国	千代川水系	92	千代川水系流域治水協議会
92	四国	吉野川水系	93	吉野川流域治水協議会
93	四国	那賀川水系	94	那賀川流域治水協議会
94	四国	物部川水系	95	物部川流域治水協議会
95	四国	仁淀川水系	96	仁淀川流域治水協議会
96	四国	渡川水系	97	四万十川流域治水協議会
97	四国	肱川水系	98	肱川流域治水協議会
98	四国	重信川水系	99	重信川流域治水協議会
99	四国	土器川水系	100	土器川流域治水協議会
100	九州	遠賀川水系	101	遠賀川水系流域治水協議会
101	九州	山国川水系	102	山国川水系流域治水協議会
102	九州	大分川水系	103	大分川・大野川水系流域治水協議会
103	九州	大野川水系		
104	九州	番匠川水系	104	番匠川水系流域治水協議会
105	九州	五ヶ瀬川水系	105	五ヶ瀬川水系流域治水協議会
106	九州	大淀川水系	106	大淀川水系流域治水協議会
107	九州	小丸川水系	107	小丸川水系流域治水協議会
108	九州	肝属川水系	108	肝属川水系流域治水協議会
109	九州	川内川水系	109	川内川水系流域治水協議会
110	九州	球磨川水系	110	球磨川流域治水協議会
111	九州	緑川水系	111	白川・緑川水系流域治水協議会
112	九州	白川水系		
113	九州	菊池川水系	112	菊池川流域治水協議会
114	九州	矢部川水系	113	矢部川流域治水協議会
115	九州	筑後川水系	114	筑後川流域治水協議会
116	九州	嘉瀬川水系	115	嘉瀬川水系流域治水協議会
117	九州	六角川水系	116	令和元年8月六角川水系の水害を踏まえた防災・減災協議会
118	九州	本明川水系	117	本明川水系流域治水協議会
119	九州	松浦川水系	118	松浦川水系流域治水協議会

参　考

社会資本整備審議会委員名簿等

(1) 社会資本整備審議会委員

(50 音順、敬称略)

令和３年３月１日現在

	朝倉　康夫	東京工業大学環境・社会理工学院教授
	朝日ちさと	東京都立大学都市環境学部教授
	池邊このみ	千葉大学大学院園芸学研究科教授
	石田　東生	筑波大学名誉教授
	磯部　雅彦	高知工科大学学長
	大久保恭子	(株) 風代表取締役
	大串　葉子	椙山女学園大学現代マネジメント学部教授
	大橋　洋一	学習院大学法科大学院教授
	大森　文彦	東洋大学法学部教授、弁護士
	楓　　千里	國學院大學研究開発推進機構教授、(株) JTB総合研究所客員研究員
	金本　良嗣	電力広域的運営推進機関理事長
	草野　満代	フリーアナウンサー
	小池　淳司	神戸大学大学院工学研究科教授
	小池　俊雄	(国研)土木研究所水災害･リスクマネジメント国際センター長
	齊藤　広子	横浜市立大学国際教養学部教授
◎	進藤　孝生	日本製鉄 (株) 代表取締役会長、(一社) 日本経済団体連合会副会長
	谷口　綾子	筑波大学大学院システム情報系教授
	谷口　　守	筑波大学システム情報系社会工学域教授
	中北　英一	京都大学防災研究所教授
	中城　康彦	明海大学不動産学部教授
	中埜　良昭	東京大学生産技術研究所教授
	根本　敏則	敬愛大学経済学部教授
	野口貴公美	一橋大学大学院法学研究科教授
	深尾　精一	東京都立大学名誉教授
	藤沢　久美	シンクタンク・ソフィアバンク代表
	藤田　香織	東京大学大学院工学系研究科教授
	藤田　　聡	東京電機大学工学部機械工学科教授
	松尾　弘慶	應義塾大学大学院法務研究科教授
	村木　美貴	千葉大学大学院工学研究院教授
	山田　　洋	獨協大学法学部教授

◎会長

(2) 河川分科会委員

令和３年４月１日現在

	石田　東生	筑波大学名誉教授
	磯部　雅彦	高知工科大学学長
	楓　　千里	(株) JTBパブリッシング エグゼクティブ・アドバイザー
○	小池　俊雄	(国研)土木研究所水災害･リスクマネジメント国際センター長
	中北　英一	京都大学防災研究所　所長・教授
	中埜　良昭	東京大学生産技術研究所教授
	野口貴公美	一橋大学大学院法学研究科教授
	藤沢　久美	シンクタンク・ソフィアバンク代表
	秋田　典子	千葉大学大学院園芸学研究科　准教授
	今村　文彦	東北大学災害科学国際研究所所長・教授
	沖　　大幹	東京大学　未来ビジョン研究センター　教授
	帯野久美子	(株) インターアクト・ジャパン代表取締役
	小林　潔司	京都大学名誉教授
	坂村　　健	東京大学大学院情報学環教授
	清水　義彦	群馬大学理工学研究院教授
	高村　典子	国立環境研究所生物・生態系環境研究センターフェロー
	田中　里沙	事業構想大学院大学学長　宣伝会議取締役
	戸田　祐嗣	名古屋大学大学院工学研究科　教授

○分科会長

水管理・国土保全局の各種月間等

事項	期間	趣旨	備考
水防月間	5月1日 ~5月31日（北海道を除く） 6月1日 ~6月30日（北海道）	国民に水防の重要性と水防に関する基本的考え方の普及の徹底を図り、水防に対する国民の理解を深め、広く協力を求めることにより、水害の未然防止又は軽減に資することを目的とする。	
土砂災害防止月間	6月1日 ~6月30日	我が国の土砂災害による人命、財産の被害の現状をかんがみ、土砂災害に関する防災知識の普及、警戒避難体制整備の促進等の運動を強力に推進することにより、土砂災害の防止に対する国民の理解と関心を深め、土砂災害による人命、財産の被害の防止及び軽減に資することを目的とする。	
がけ崩れ防災週間	6月1日 ~6月7日	土砂災害防止月間中の6月1日から6月7日までの一週間をがけ崩れ防災週間とし、がけ崩れ災害の防止に重点を置いて関係する行事及び活動を実施する。	
川の日	7月7日	近年、都市の発展、治水事業の発展などを契機に、希薄化した人と河川との関係を見直し、河川に対する人々の関心を取り戻すこと、及び地域の良好な環境づくりなどについて流域の住民・自治体が一緒になって考え、取り組むといった地域の活動を支援することを目的とする。	
河川愛護月間	7月1日 ~7月31日	身近な自然空間である河川への国民の関心の高まりに応えるため、地域住民、市民団体と関係行政機関等のよる流域全体の良好な河川環境の保全・再生への取り組みを積極的に推進するとともに、国民の河川愛護意識を醸成することを目的とする。	
海岸愛護月間	7月1日 ~7月31日	国民の共通財産である海岸を貴重な生活空間として良好な状態に保つため、海岸の持つ重要な役割について国民の理解と関心を深めるとともに、海岸を安全に利用し、管理する運動を盛り上げ、快適でうるおいのある海岸環境を積極的に創出し、海岸愛護思想の普及と啓発を図ることを目的とする。	

事項	期間	趣旨	備考
河川水難事故防止週間	7月1日 ~7月7日	近年多発する河川水難事故を受け、平成21年から設置したものであり、出前講座の集中的な実施等による河川水難事故防止に関する啓発活動を行う等により、河川利用者に対して川を利用する際の安全意識の向上を促す。	
森と湖に親しむ旬間	7月21日 ~7月31日	国民に森林や湖に親しんでいただくことで、心と体をリフレッシュしながら、森林やダム等の重要性について理解を深めていただくことを目的とする。	
水の日	8月1日	国民の間に広く健全な水循環の重要性についての理解と関心を深めるようにすることを目的とする。	
水の週間	8月1日 ~8月7日		
防災週間	8月30日～9月5日	「防災の日」及び「防災週間」を設け、政府、地方公共団体等防災関係諸機関を始め、広く国民が、台風、豪雨、豪雪、洪水、高潮、地震、津波等の災害についての認識を深めるとともに、これに対する備えを充実強化することにより、災害の未然防止と被害の軽減に資することとしている。	
防災の日	9月1日		
下水道の日	9月10日	下水道の意義及び重要性を国民に普及、啓発するための各種行事を全国的に展開し、下水道について国民の理解と協力を得ることを目的とする。	
津波防災の日	11月5日	「津波対策の推進に関する法律」が制定により、11月5日が「津波防災の日」と定められ、国民の間に広く津波対策についての理解と関心を深めるため、国及び地方公共団体は、その趣旨にふさわしい行事の実施に努めることとされている。	
雪崩防災週間	12月1日 ~12月7日	我が国は、国土の半分以上が豪雪地帯として指定されており、積雪山間部の住民にとって雪崩は大きな脅威であり、毎年のように雪崩災害による被害が発生している。このような状況にかんがみ、関係住民、スキー場利用者及び冬期登山者等を対象とした雪崩災害に対する国民の理解と関心を深め、雪崩災害による人命・財産の被害防止に資することを目的とする。	

模　式　図　解

(1)　河川事業

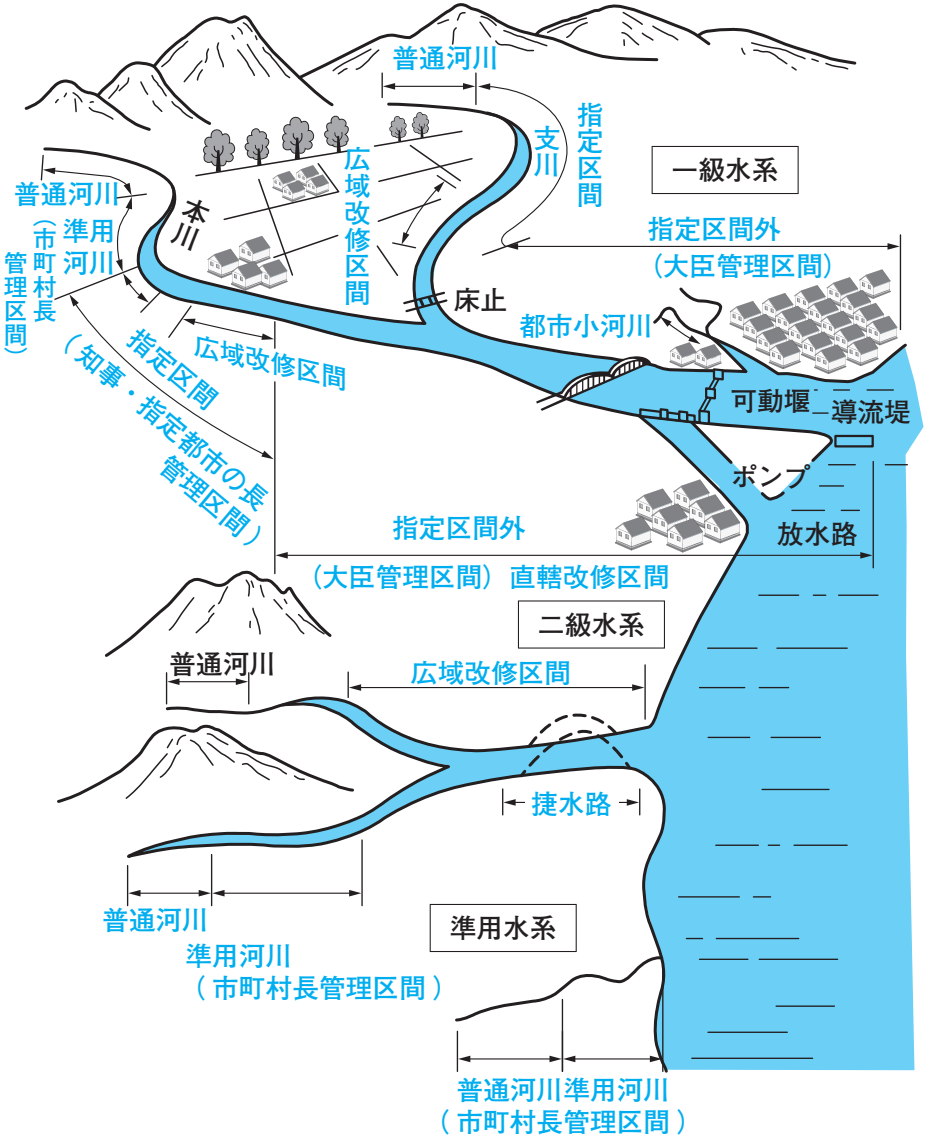

河川一般図（横断図）

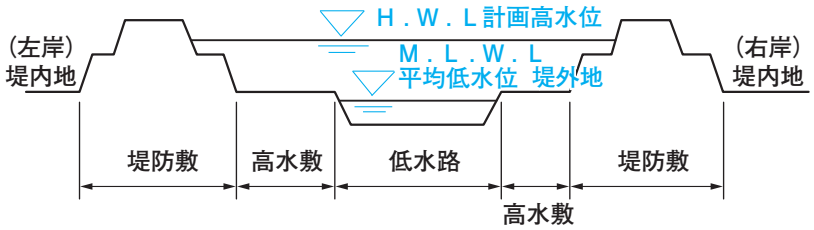

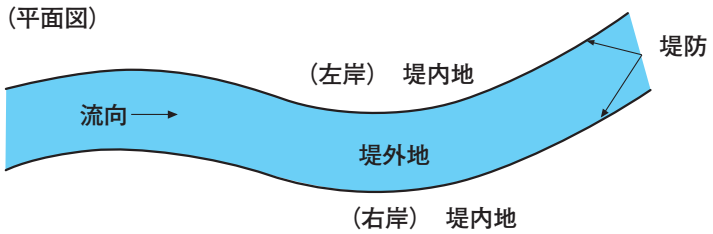

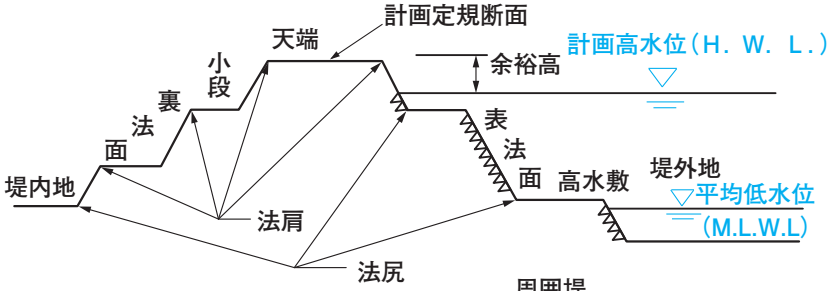

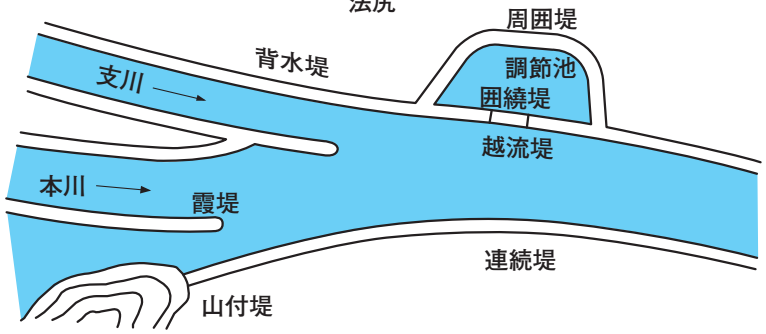

(2) ダ　ム

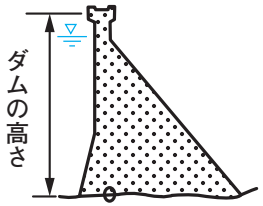

重力式コンクリートダム

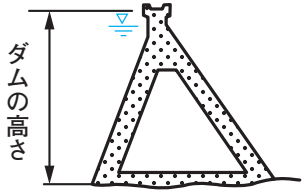

中空重力式コンクリートダム

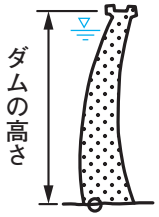

アーチ式コンクリートダム

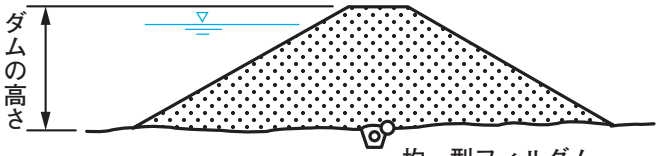

均一型フィルダム

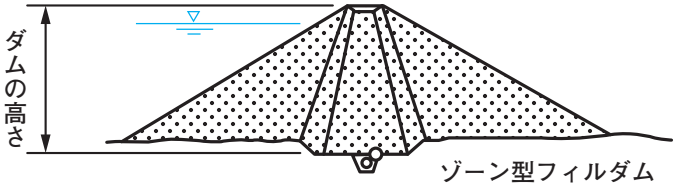

ゾーン型フィルダム

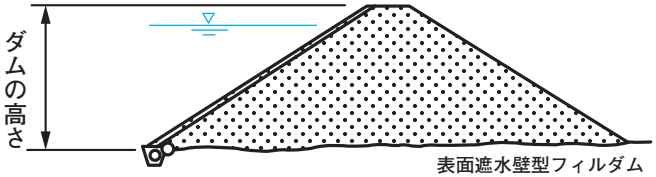

表面遮水壁型フィルダム

(3) 砂　防

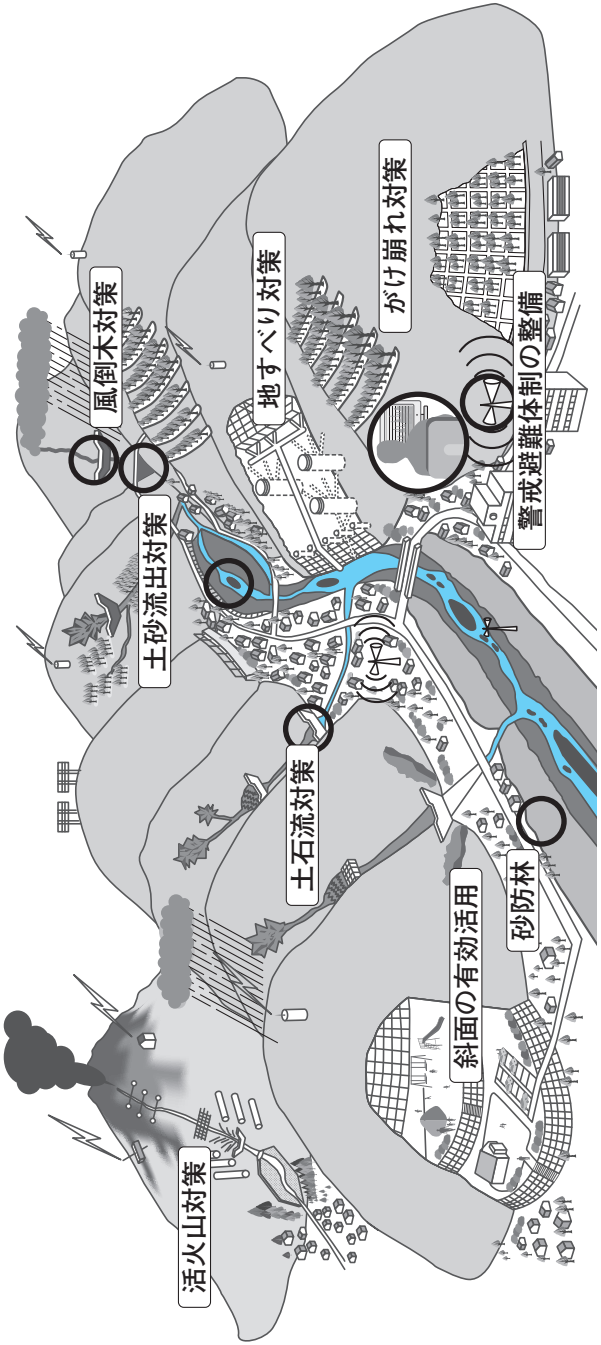

(4)　地すべり防止工事

①　地すべり対策工法の模式図

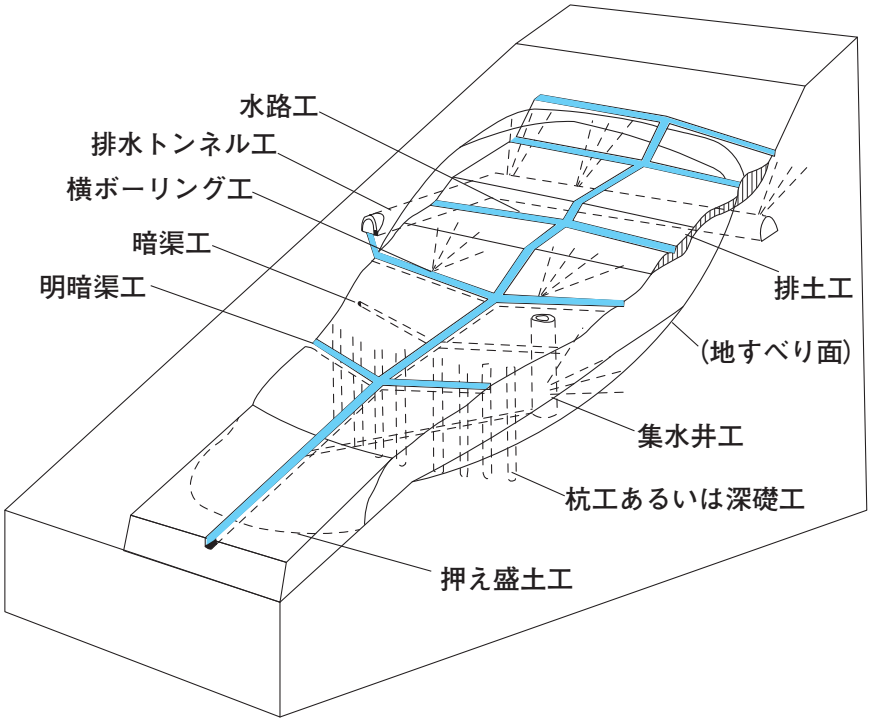

②　地すべり対策工法の種類

- 抑制工
  - 地表水排除工（水路工，浸透防止）
  - 地下水排除工
    - 浅層地下水排除工（暗渠工、横ボーリング工等）
    - 深層地下水排除工（集水井工、排水トンネル工等）
  - 排土工
  - 押え盛土工
  - 河川構造物（床固工，水制工，護岸）
- 抑止工
  - 杭　　工
  - 深　礎　工
  - アンカー工

(5)　海　　岸

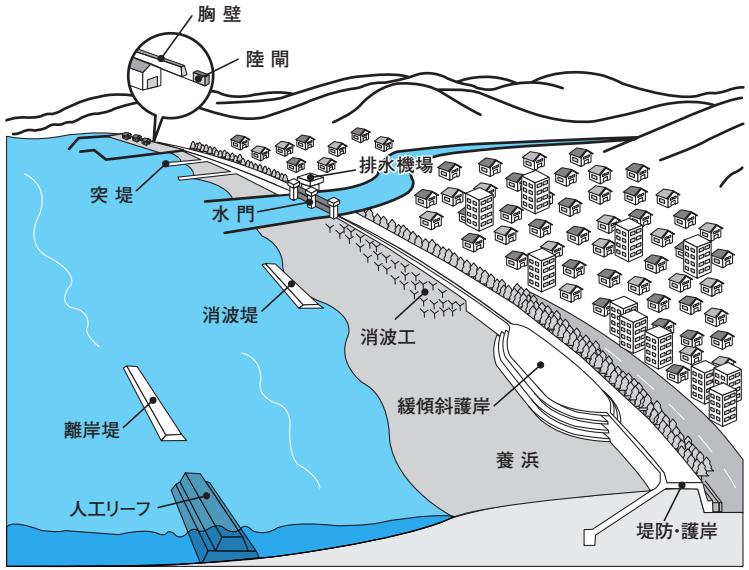

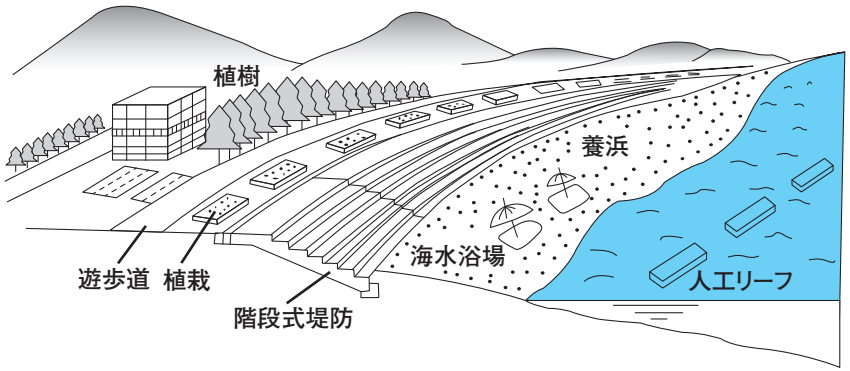

(6) 急 傾 斜 地

① 指定対象区域

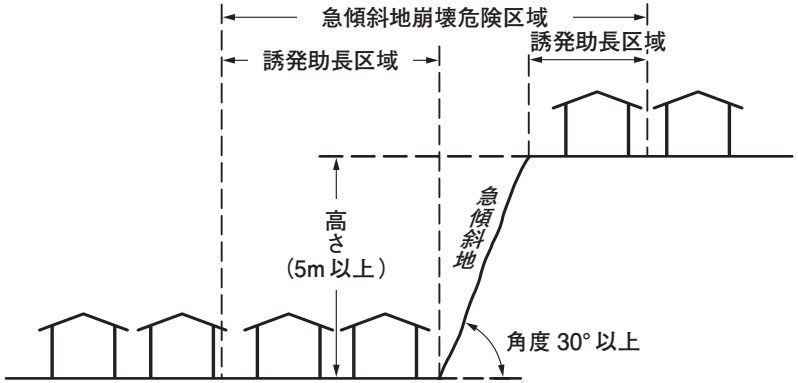

指定基準
1）傾斜度が30度以上のもの
2）急傾斜地の高さが5m以上のもの
3）がけ崩れにより危害が生ずる恐れのある人家が5戸以上あるもの。
又は5戸未満であっても官公署，学校，病院，旅館等に危害が
生ずるおそれのあるもの。

② 急傾斜地崩壊防止工事図

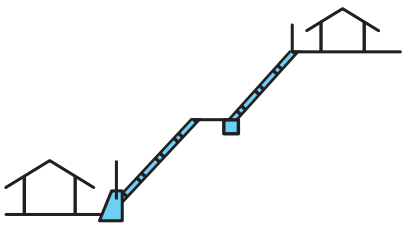

法面保護工

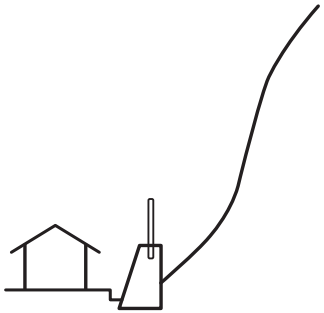

擁 壁 工

(7) 雪崩防止工法

雪崩防止工法模式図

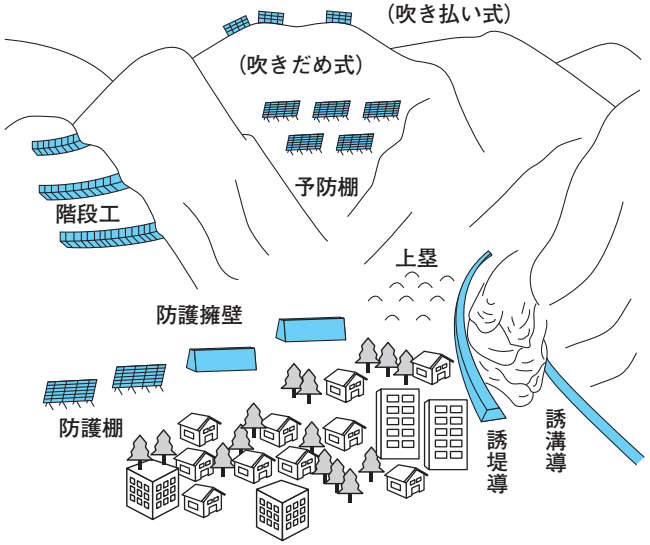

雪崩防止工法の分類

- 雪崩防止工法
  - 予 防 工
    - 発生予防工（直接予防）
      - 植 栽 工
      - 階 段 工
      - 予 防 杭 工
      - 予 防 棚 工
    - 雪庇予防工（間接予防）
      - 吹溜め棚工
      - 吹払い棚工
  - 防 護 工
    - 阻 止 工
      - 防 護 棚 工
      - 防護擁壁工
      - 防護堤防工
    - 減 勢 工
      - 減 勢 杭 工
      - 土 塁 工
      - 枠 組 工
    - 誘 導 工
      - 雪 崩 割 工
      - 誘導擁壁工
      - 誘 導 堤 工
      - 誘 導 溝 工

全国のおもな河川（水系名）

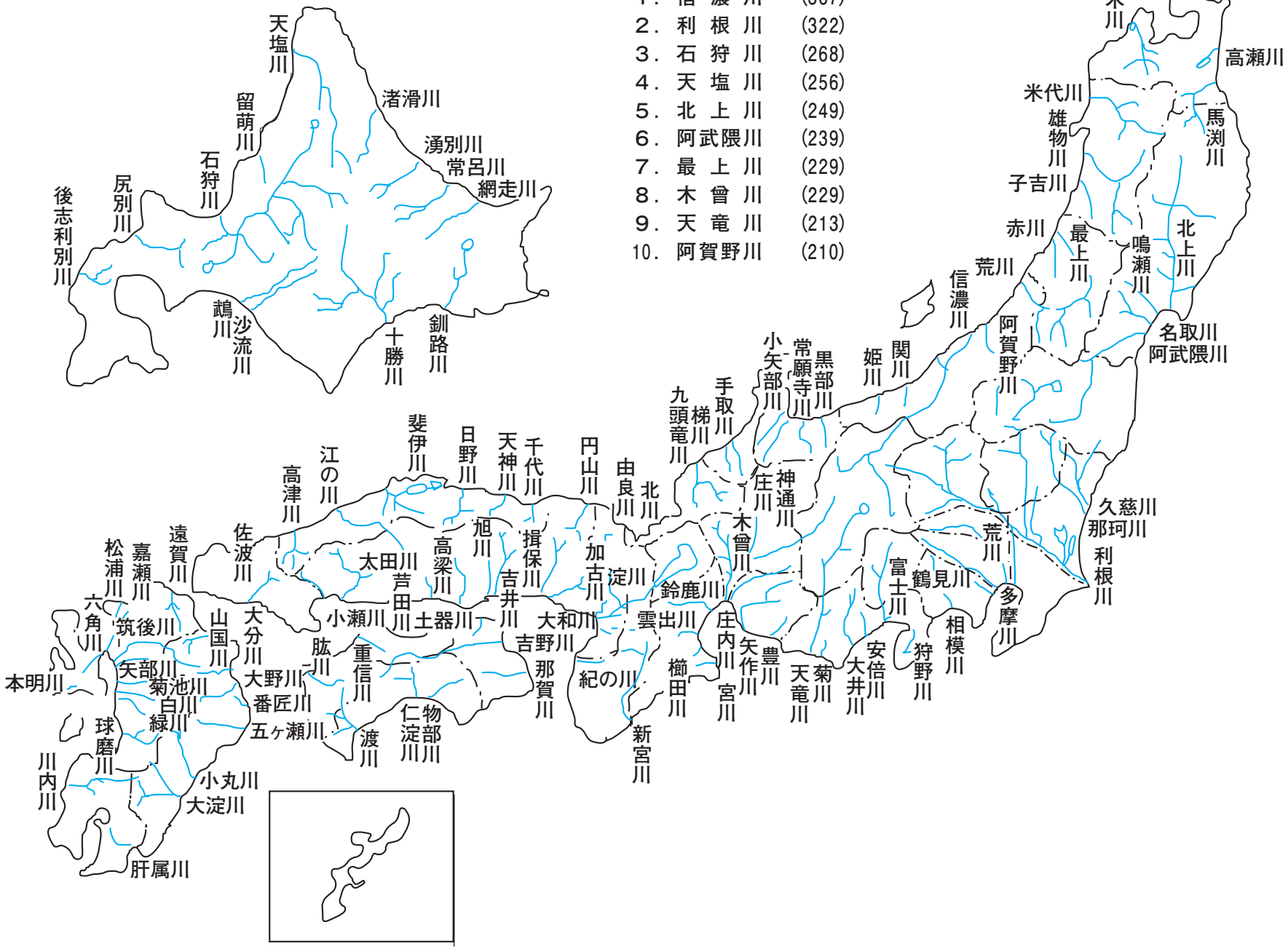

主要河川幹川流路延長

		(km)
1.	信濃川	(367)
2.	利根川	(322)
3.	石狩川	(268)
4.	天塩川	(256)
5.	北上川	(249)
6.	阿武隈川	(239)
7.	最上川	(229)
8.	木曾川	(229)
9.	天竜川	(213)
10.	阿賀野川	(210)