2-2-4　世界のマグニチュード６以上の震源分布

●世界で発生するマグニチュード6以上の地震の約1割が、我が国周辺で発生

世界のマグニチュード6以上の震源分布とプレート境界

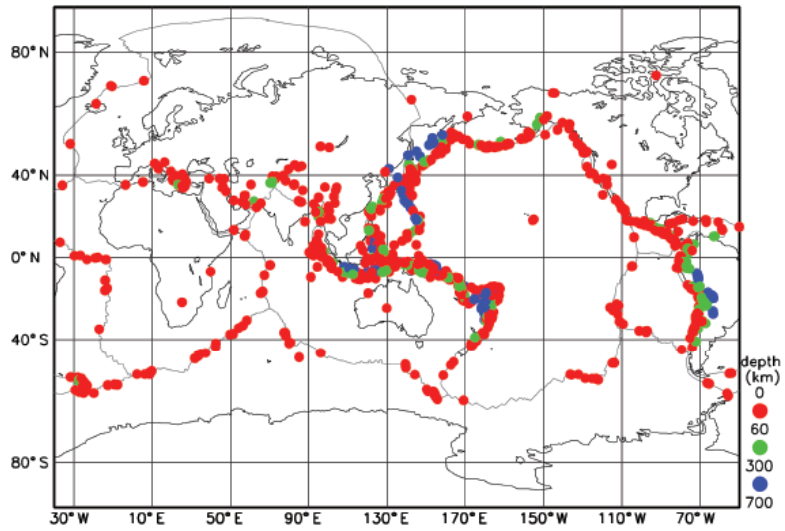

（注）2012年～2021年
出典：アメリカ地質調査所の震源データより気象庁作成

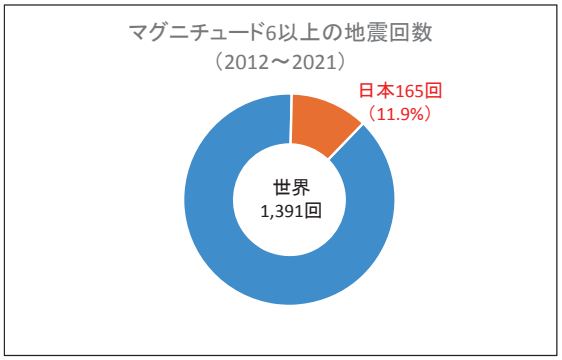

出典：アメリカ地質調査所（世界）　気象庁（日本）

2-2-5　世界の活火山の分布

●日本の国土面積は世界の約0.25%
●日本には世界の活火山の約1割があり、世界有数の火山大国

世界の火山の分布状況

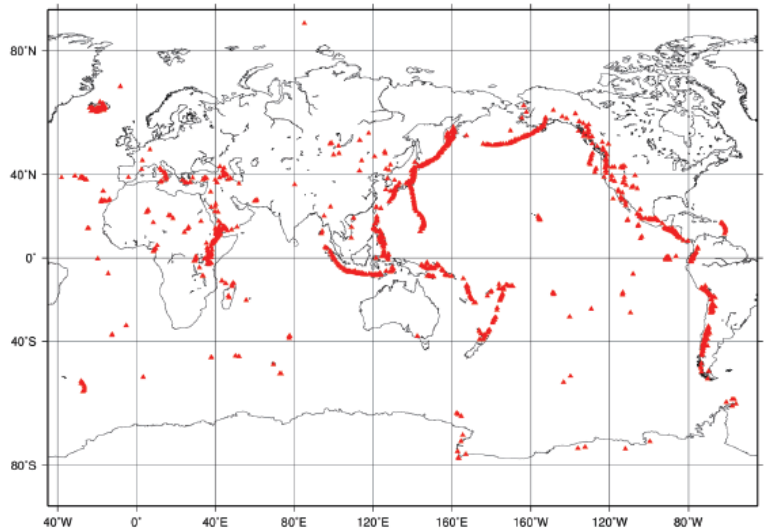

（注）火山は過去概ね1万年間に活動のあったもの
出典：スミソニアン自然史博物館（アメリカ）のGrobal Volcanism Programによる火山データをもとに、気象庁作成

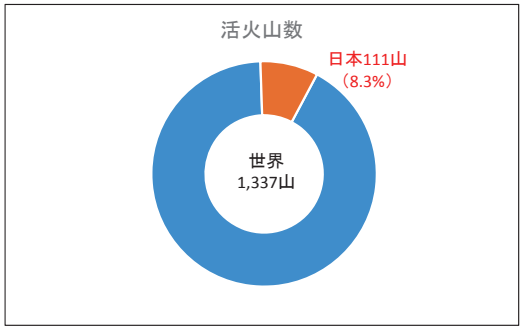

出典：スミソニアン自然史博物館（世界）　気象庁（日本）