

# 富良野美瑛サイクリングルート




○富良野・占冠におけるサイクリングツーリズムを推進することを目的として、「富良野・美瑛圏観光推進協議会(サイクル部会)」を平成25年に設置した後、令和元年に「富良野美瑛ルート協議会」へ引き継いでおり、国内外の利用者が一人で行動できる自転車環境整備を推進。

富良野美瑛圏ルート協議会  
 ・情報発信や受け入れ態勢の整備等を実施(作業部会やワーキンググループを実施)  
 ・メンバー(観光協会、交通事業者、農業協同組合、NPO団体、行政等)

## 快適で安全安心にサイクリングができる環境の整備

○路面表示(矢羽根)による安全対策


- ・車道における自転車通行位置を自転車利用者とドライバーの双方に示し「安全」な走行環境を確保するため、ルート上の主要な交差点部、急カーブの手前、トンネルの入口手前等に設置。



(矢羽根型路面表示設置箇所)

○統一的なルート案内

- ・進行方向や現在地を示す案内用路面表示「サイクリングコースサイン」を設置。



(案内用路面表示)

## サイクルツーリズム推進のための取組

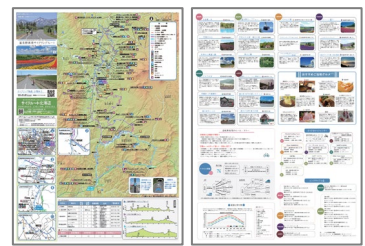
- 休憩施設の充実
  - ・民間施設や関係機関と連携し、休憩施設の箇所の充実を図る。
- 移動サポート体制の構築
  - ・地域の民間企業や運輸会社等との連携により、輸送サービスや緊急サポート体制、荷物輸送サービスの構築を図る。また、レンタサイクル等の移動サポート体制の構築を図る。
- 情報発信(ホームページ、サイクリングマップ、PR動画等)
  - ・ルートの魅力周知のため、民間企業や自治体と連携しサイクリングイベントやモニターツアーの実施を進める。
  - ・フォーマットを統一した持ち運びしやすいサイクリングマップを制作し、道の駅や空港等の拠点施設と連携しながら配布する。
  - ・サイクリングマップやルート案内、ルートの起終点や立寄施設を含めた1日の行程がわかる「おすすめルート」などを道の駅や空港等の拠点施設に掲示する。



サイクルイベントの実施(美瑛センチュリーライド)

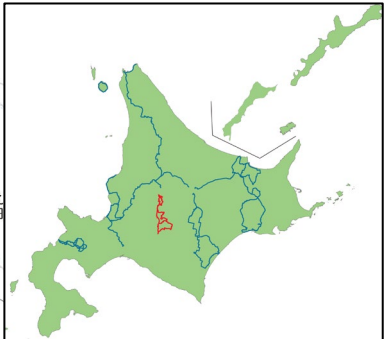
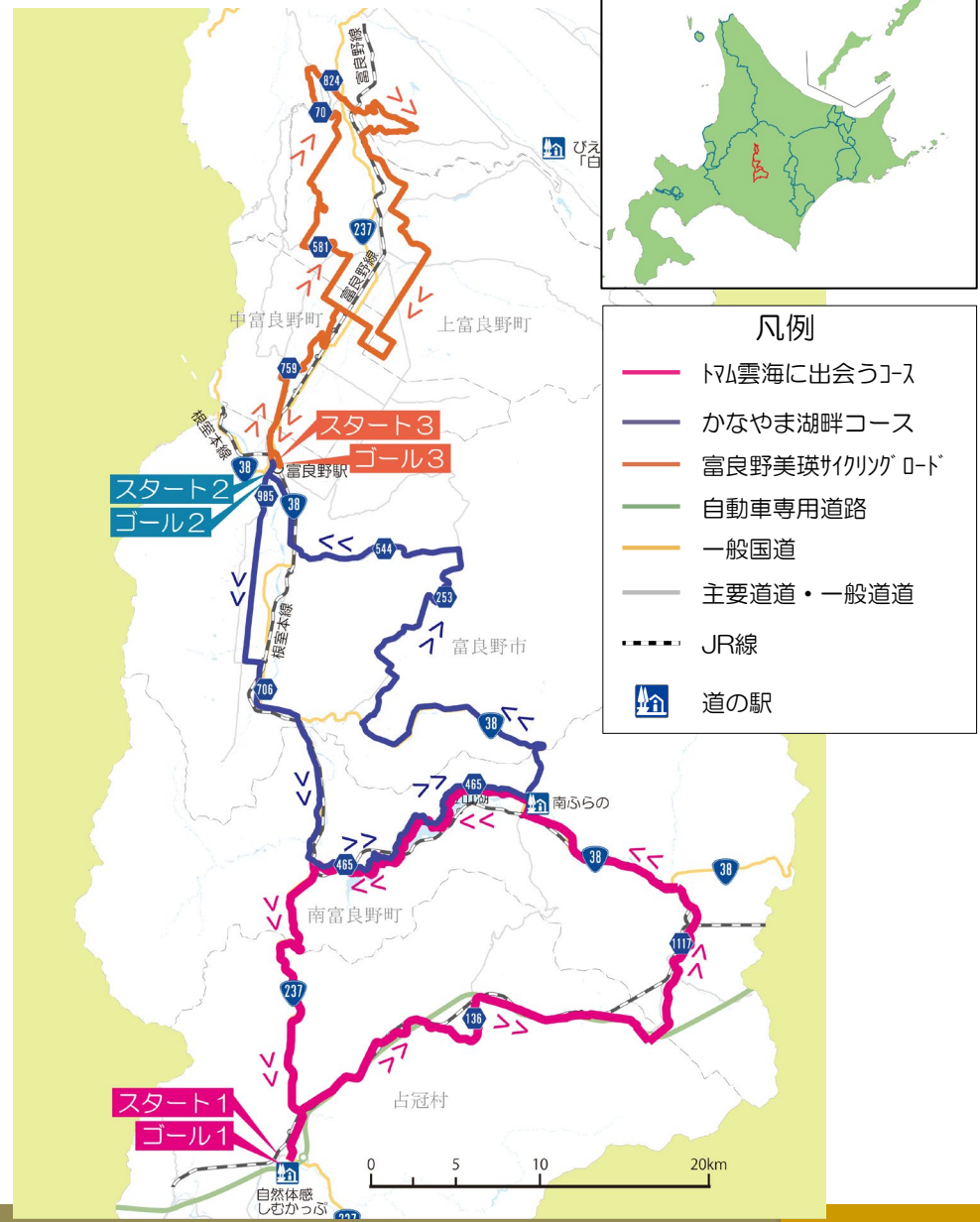


レンタサイクルの導入



サイクリングマップ作成

全長約277km



凡例

- トム雲海に出会うコース
- かなやま湖畔コース
- 富良野美瑛サイクリングルート
- 自動車専用道路
- 一般国道
- 主要道道・一般道道
- JR線
- 道の駅