

那珂川・大牟田ルート



山から街へ、変わる景色の変化が楽しい縦断ルート

五ヶ山のヒルクライムとダウンヒルの後は、筑紫平野・有明海、川と田園地帯で、四季と景色の変化を安心して楽しめるルートで、熊本県へ向かう際にも利用できます。
また、佐賀県の吉野ヶ里遺跡、世界遺産の三重津海軍所跡や大牟田市の三池炭鉱宮原坑などがあり、歴史を感じるライドを堪能することも可能です。

○広域サイクリングルートを設定し、県内市町村及び関係団体等が連携・協力し、安全・快適なサイクリング環境を整備するとともに、国内外にサイクリングを活用した地域の魅力を発信することにより、サイクルツーリズムを推進し、交流人口の拡大を図ること目的として、平成30年5月「福岡県サイクルツーリズム推進協議会」を設置。

福岡県サイクルツーリズム推進協議会

- ・メンバー（国、県、市町村・観光協会、観光連盟、民間事業者等）
- ・サイクルツーリズムに関する地域課題や情報発信等について協議を行う地域部会を開催

快適で安全安心にサイクリングができる環境の整備

○安全・快適に走行できるサイクリング環境の整備 ‹‹整備イメージ››

・矢羽根型路面表示、自転車ピクトグラムを設置



(路面表示) (案内板)

○迷わずに走行できる環境の整備

・ルート案内標識及び路面表示の整備

サイクルツーリズム推進のための取組み

○サイクリスト等の受入環境の整備

■「福岡サイクルステーション」の認定

自転車に乗る人が気軽に立ち寄って、様々なサービスの提供を受けることができる施設を認定。(令和7年2月現在 25箇所)

■「サイクリストに優しい宿」の認定

サイクリストの宿泊を歓迎し、自転車の客室への持ち込みや、施錠可能な保管場所等、様々な受入環境を備えた宿泊施設を認定。(令和7年2月現在 3施設)

○情報発信


・専用ウェブサイト「CYCLE&TRAIL FUKUOKA」による国内外への情報発信

⇒日本語に加え、英、韓、中（簡・繁）に対応

・SNS（Instagram、Facebook）での情報発信

・サイクルマップの作成

⇒サイクルステーションでの配布、WEBでのダウンロード



(サイクルマップ)



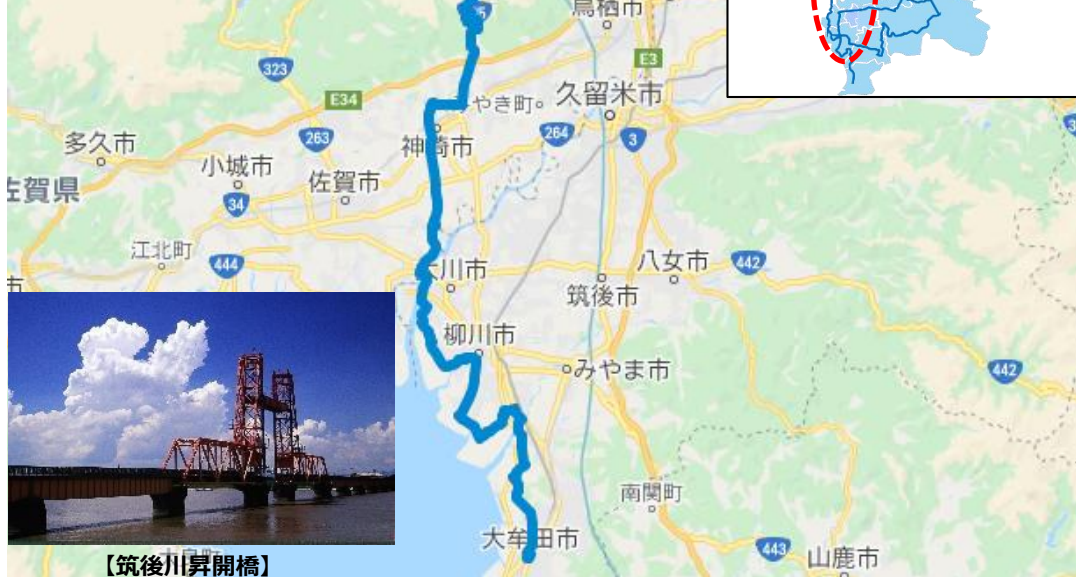
(福岡サイクルステーション)



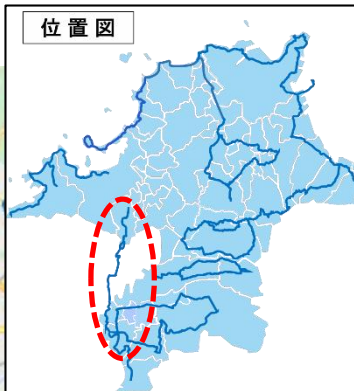
(サイクリストに優しい宿)



【五ヶ山クロス】



【筑後川昇開橋】



位置図

(距離 約86km)