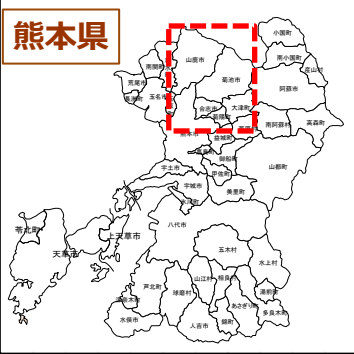


菊池・山鹿地域サイクリングルート



○自転車イベント「菊池ライド」が開催されるなど自転車を活用した地域づくりが進む中、菊池・山鹿地域への来訪者の増加や地域の賑わいを拡大させるとともに、自転車の活用による健康増進や通学路の安全確保等を推進するため「菊池・山鹿地域自転車ネットワーク推進協議会」を令和元年10月に発足。



<< 協議会構成員 >>

山鹿市、菊池市、合志市、大津町、菊陽町、国土交通省九州運輸局、国土交通省熊本河川国道事務所、県北広域本部、県北広域本部鹿本地域振興局、熊本北合志警察署、山鹿警察署、菊池警察署、大津警察署、菊鹿町観光協会、一般社団法人菊池観光協会、肥後おおぶ観光協会、株式会社肥後銀行、熊本県サイクリング協会

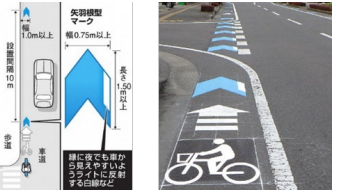
○自転車利用環境向上の取組み

◆サイクリングルートの設定

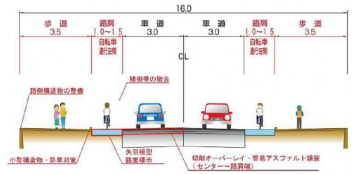
ルート名	コース概要	距離
A 菊池・山鹿ルート	サイクル拠点となる道の駅、観光スポット(鞠智城址、菊池渓谷等)を結ぶルート	約59km
B 大津・菊陽ルート	観光スポット(江藤家住宅、鼻ぐり井手等)を結ぶルート	約16km

◆主な取組み

- 自転車通行空間の整備
- 道路空間(横断構成)の再配分
- 案内誘導標識の設置
- 見通しの確保、段差の解消
- 交通ルールの普及啓発
- 情報発信・プロモーション
- サイクリングイベント等への協力等



▲自転車通行空間(車道混在型)の整備事例



▲選定路線における整備内容の例



▲サイクルスタンド整備事例

○サイクリングルート図

日本遺産 相良親音、菊鹿ワイナリー

名水百選 菊池渓谷

凡例
 〓 県管理道路
 〓 市町管理道路

菊池・山鹿ルート

世界かんがい施設遺産 七城温泉ドーム(リバーサイドパーク)

国指定重要文化財 岩戸神社

大津・菊陽ルート