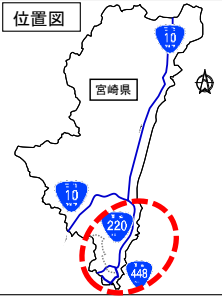


# 宮崎・日南・串間海岸サイクリングルート



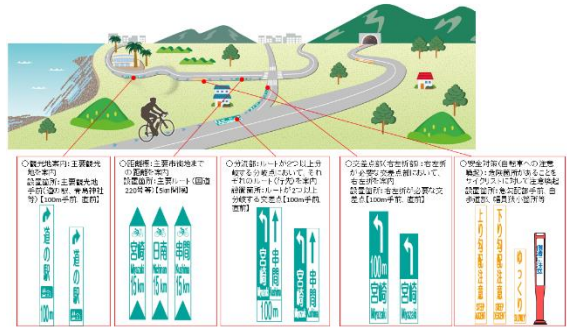
○優れた自然景勝地や歴史的の魅力の高い施設など、日南海岸が有する多様な地域資源の活用や、サイクルツーリズムによる地域の賑わいの創出を目的とし、走行空間の整備や受け入れ環境の充実などの検討を進めています。

- 日南海岸サイクルツーリズム協議会
- ・走行環境・受入環境整備や情報発信等を実施
  - ・メンバー(学識経験者、サイクリング協会、観光協会、民間、行政等)



## 快適で安全安心にサイクリングができる環境の整備

- 自転車ネットワークの形成
  - ・バラエティに富んだ10のサイクリングルートを設定
- 自転車通行空間の整備
  - ・独自のシンボルマークをデザイン
  - ・ルート案内・注意喚起サインの整備を決定



ルート案内・注意喚起サインの整備方針



シンボルマーク



## サイクルツーリズム推進のための取組

- 情報発信・プロモーション
  - ・HPやSNS等を通し、利用者にわかりやすい情報発信を実施
  - ・サイクリングルートとサイクリスト受入環境が整備された休憩施設、宿泊施設を掲載したWEBマップを発信
- サイクリングイベント等の実施
  - ・MIYAZAKI太平洋ライドをはじめとする様々なサイクリングイベントを地域内で実施
- 代替交通手段の推進
  - ・HPにてJR九州における輪行をPR
- 道の駅等との連携
  - ・道の駅等で自転車用品の販売を開始



ひなたサイクリングみやざき(全県)HPIにおける日南海岸サイクルツーリズムの特設サイト



HPIにおける輪行促進PR

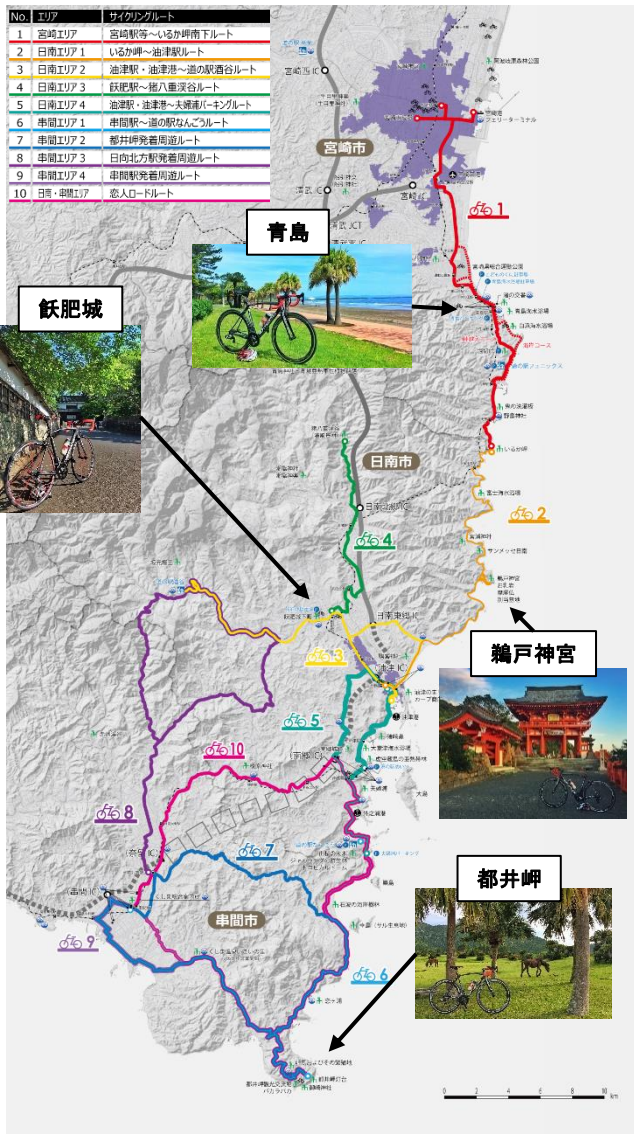


MIYAZAKI太平洋ライド



道の駅における自転車用品の販売

## 日南海岸サイクリングルートマップ



No.	エリア	サイクリングルート
1	宮崎エリア	宮崎駅等～いるか岬青下ルート
2	日南エリア1	いるか岬～油津駅ルート
3	日南エリア2	油津駅～油津港～道の駅道谷ルート
4	日南エリア3	鉄肥城～推八重深谷ルート
5	日南エリア4	油津駅～油津港～大蔵浦バネダルート
6	串間エリア1	串間駅～道の駅なんごルート
7	串間エリア2	都井岬発着周遊ルート
8	串間エリア3	日向北方新築周遊ルート
9	串間エリア4	串間駅発着周遊ルート
10	日南・串間エリア	恋人ロードルート

(距離<全ルート総延長> 約255km)