

川内川流域ルート



○県内市町村及び関係団体等が連携・協力し、本県の自転車による周遊観光を推進し、交流人口の拡大を推進することを目的として、鹿児島県サイクルツーリズム推進協議会(事務局:県PR観光課)を令和3年7月に設置。

協議会メンバー

県, 県警察本部, 市町村, 国, 観光関係者, 交通関係者, サイクル関係者, 等

快適で安全安心にサイクリングができる環境の整備

○サイクリストが安全に迷わず走行できるよう, 矢羽根型路面表示, ルート案内標識等の整備を計画



(路面表示)



(案内標識)

サイクルツーリズム推進のための取組

○サイクリストの受入環境整備

・サイクリストが気軽に休憩できる施設を「かごしまサイクルステーション」, 安心して宿泊できる宿を「鹿児島県サイクリストに優しい宿」として登録

○情報発信(ホームページ, PR動画)

県観光サイト内に, サイクルツーリズムの特集ページを作成し, 県内のサイクル情報を一元的に発信(日本語, 英語, 繁体字)

ウェブサイト「今こそ自転車旅! 絶景かごしまサイクル | 特集」【公式】



今こそ自転車旅! 絶景かごしまサイクル



(PR動画)

霧島連山を背景に豊かに流れ出す川沿いの風景を楽しむ! 川内川流域ルート

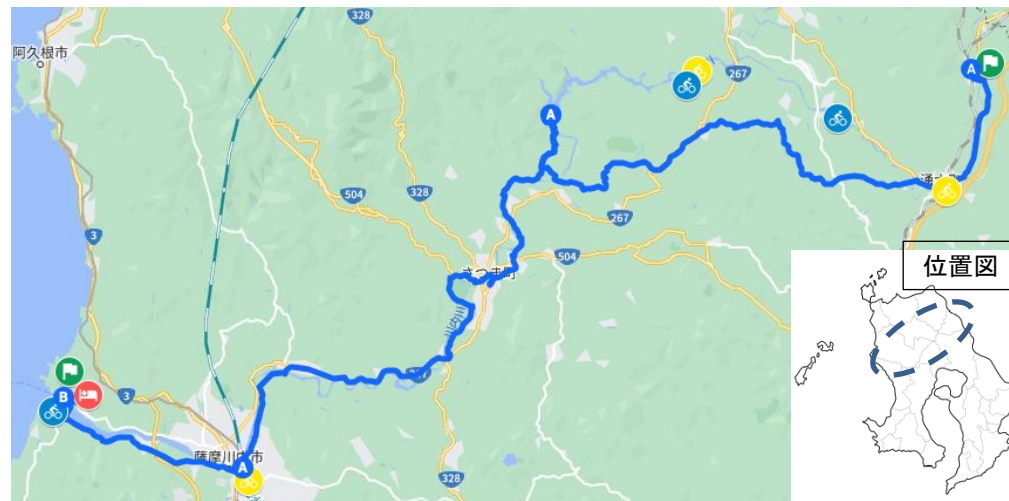
随所に溢れだす湧水池, 東洋のナイアガラと呼ばれるダイナミックな曾木の滝, 夏の風物詩の「ほたる」, 東シナ海につながる河口まで川沿いに楽しめます。霧島山系の豊富な水に支えられる稲穂の田園, 銘茶を産出する茶畑の風景がどこまでも広がります。





(丸池湧水)



(曾木発電所遺構)



- [凡例]
-  起点・終点
 -  サイクリスト向けの宿
 -  サイクルステーション
 -  レンタサイクル施設

(起点:吉松駅, 終点:川内港, 総走行距離:約105.6km, 獲得標高:約1,143m)