

種子島ルート




○県内市町村及び関係団体等が連携・協力し、本県の自転車による周遊観光を推進し、交流人口の拡大を推進することを目的として、鹿児島県サイクルツーリズム推進協議会(事務局:県PR観光課)を令和3年7月に設置。

協議会メンバー

県, 県警察本部, 市町村, 国, 観光関係者, 交通関係者, サイクル関係者, 等

快適で安全安心にサイクリングができる環境の整備

○サイクリストが安全に迷わず走行できるよう, 矢羽根型路面表示, ルート案内標識等の整備を計画



(路面表示)



(案内標識)

サイクルツーリズム推進のための取組

○サイクリストの受入環境整備

・サイクリストが気軽に休憩できる施設を「かごしまサイクルステーション」, 安心して宿泊できる宿を「鹿児島県サイクリストに優しい宿」として登録

○情報発信(ホームページ, PR動画)

県観光サイト内に, サイクルツーリズムの特集ページを作成し, 県内のサイクル情報を一元的に発信(日本語, 英語, 繁体字)

ウェブサイト「今こそ自転車旅! 絶景かごしまサイクル | 特集」【公式】



今こそ自転車旅! 絶景かごしまサイクル



(PR動画)

宇宙を身近に感じる! 種子島ルート

種子島ルートでは, 宇宙をより身近に感じられるエリアがあったり, 南の島らしいサトウキビ畑が両側に広がる風景を見ながらサイクルできたりと, 美しい海を望むアイランドロードを存分に楽しめます。種子島の豊かな自然を満喫できるサーフィンやヨガなどのアクティビティも, 一緒に体験してみたいかがでしょうか。



(種子島宇宙センター
宇宙科学技術館)





位置図



(浦田海水浴場)

[凡例]

 起点・終点

 レンタサイクル施設

(起点・終点:西之表港, 総走行距離:約160.6km, 獲得標高:約2,654m)