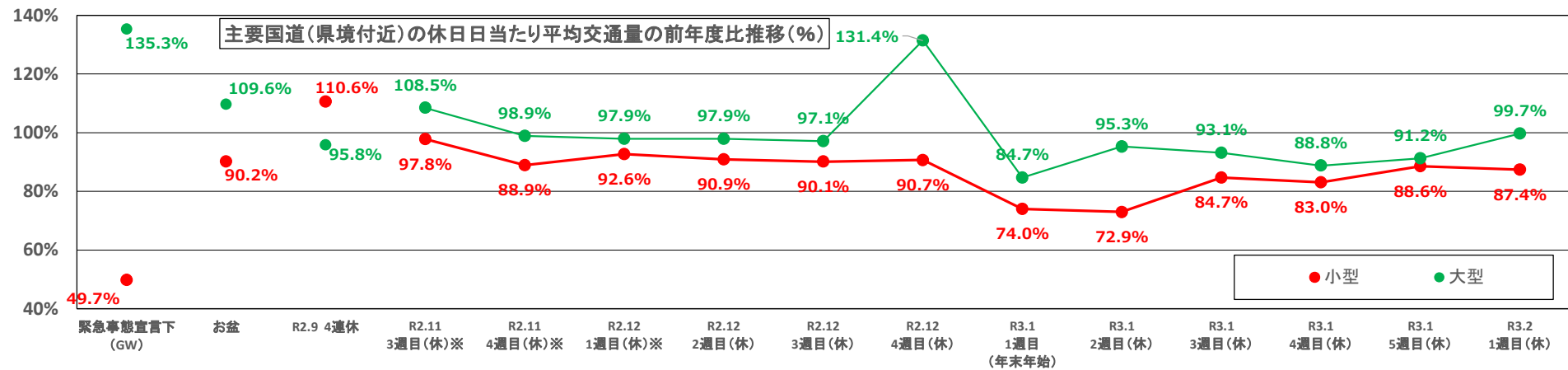
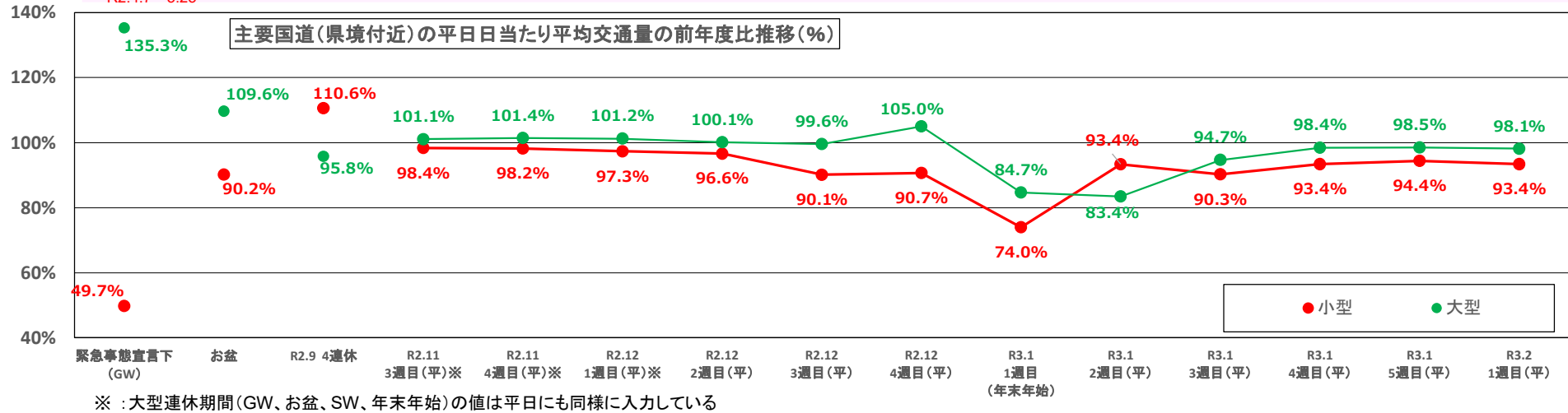


# 主要国道(県境付近)の日当たり平均交通量の前年度比推移

**GoTo** R2.7.22 開始 (東京都除く)  
**緊急事態宣言** R2.4.7~5.25  
 R2.10.1 全地域対象  
 R2.11.24 札幌市・大阪市着 対象外 (R2.11.27 上記同市発 対象外)  
 R2.12.14 名古屋市発着 対象外  
 R2.12.16 広島市 発着対象外  
 R2.12.18 東京都発着 対象外  
 R2.12.28 全国一斉 一時停止  
 R3.1.8~1都3県  
 R3.1.14~11都府県



日程	緊急事態宣言下 (GW)	お盆	R2.9 4連休	R2.11 3週目※ <sup>1</sup>	R2.11 4週目※ <sup>1</sup>	R2.12 1週目※ <sup>1</sup>	R2.12 2週目	R2.12 3週目	R2.12 4週目	R3.1 1週目 (年末年始)	R3.1 2週目	R3.1 3週目	R3.1 4週目	R3.1 5週目	R3.2 1週目
令和2年度	4/29・5/2~3	8/10~16	9/19~22	11/16~22	11/23~29	11/30~12/6	12/7~13	12/14~20	12/21~27	12/30~3	1/4~1/11	1/12~1/17	1/18~1/24	1/25~1/31	2/1~2/7
令和元年度※ <sup>2</sup>	4/29・5/4~5	8/12~18	9/21~23	11/18~24	11/25~12/1	12/2~8	12/9~15	12/16~22	12/23~29	12/30~5	1/6~1/13	1/15~1/20	1/21~1/27	1/28~2/3	2/4~2/10

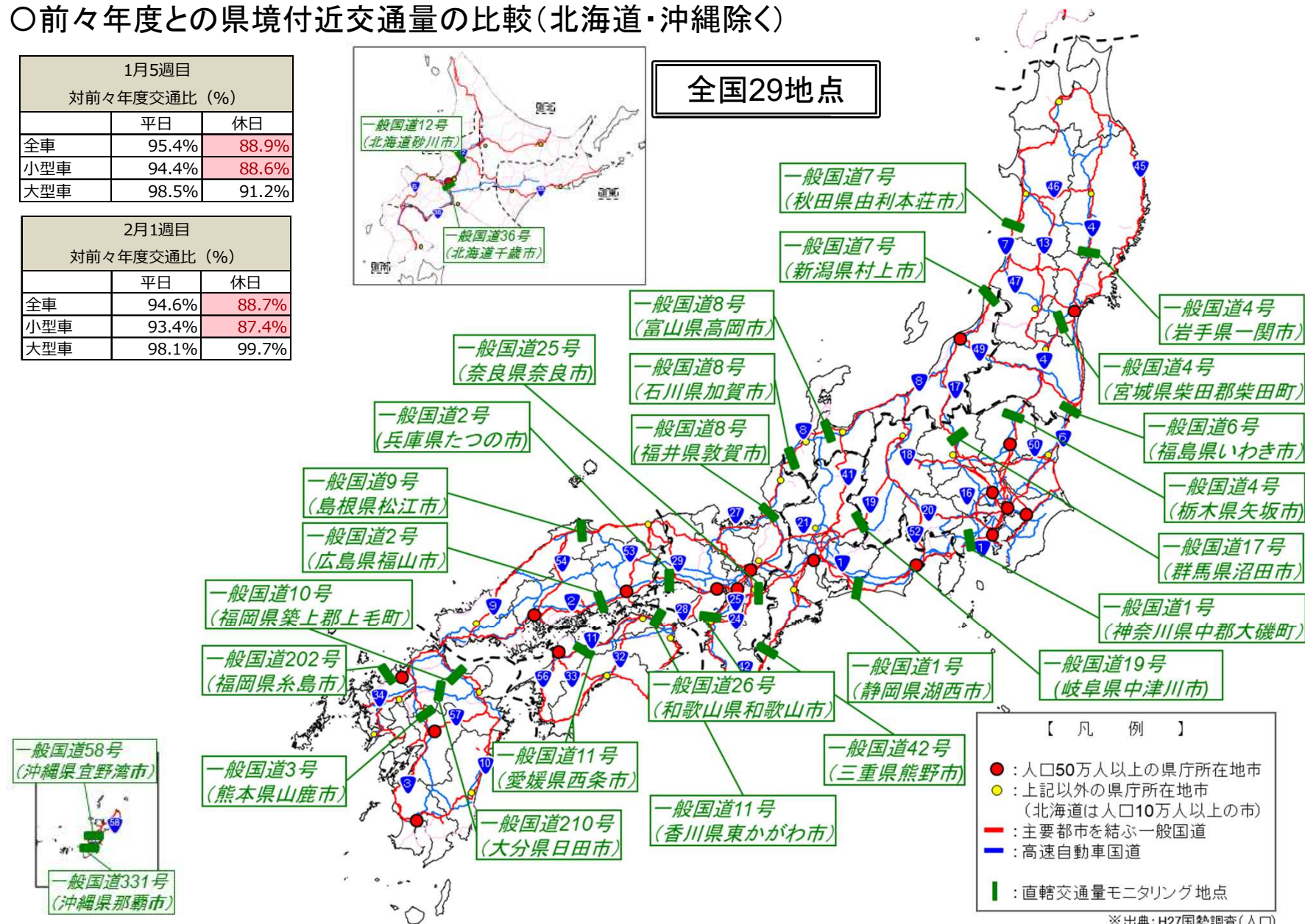
※<sup>1</sup> : 岐阜県国道19号「中津川」は、異常値検出のためデータ除外 ※<sup>2</sup> : 比較対象年については、R3.1.2週目迄は前年度(～R2年1月2週目)、R3.1.3週目以降は前々年度(H31.1週目～)とする

## 主要国道(県境付近)の交通状況 (対前々年度比)

○前々年度との県境付近交通量の比較(北海道・沖縄除く)

1月5週目 対前々年度交通比 (%)		
	平日	休日
全車	95.4%	88.9%
小型車	94.4%	88.6%
大型車	98.5%	91.2%

2月1週目 対前々年度交通比 (%)		
	平日	休日
全車	94.6%	88.7%
小型車	93.4%	87.4%
大型車	98.1%	99.7%



※出典: H27国勢調査(人口)

# 参考：観測点別 日当たり交通量(1月5週目)

(平均) 日交通量				全車		小型車		大型車		(平均) 日交通量									
				R3 (1/25~1/31)		R3 (1/25~1/31)		R3 (1/25~1/31)						R3 (1/25~1/31)		R3 (1/25~1/31)			
都道府県	路線名	近接する都道府県	観測点	平日平均	休日平均	平日平均	休日平均	平日平均	休日平均	都道府県	路線名	近接する都道府県	観測点	平日平均	休日平均	平日平均	休日平均	平日平均	休日平均
岩手県	国道4号	宮城県	一関	15,055 (97.5%)	12,114 (91.0%)	11,420 (97.8%)	10,712 (91.8%)	3,635 (96.3%)	1,403 (85.0%)	福井県	国道8号	滋賀県	坂ノ下	8,328 (105.2%)	5,199 (70.0%)	2,903 (102.7%)	3,535 (67.9%)	5,425 (106.6%)	1,664 (74.8%)
宮城県	国道4号	福島県	岩沼	44,391 (95.4%)	36,479 (88.8%)	35,714 (95.3%)	32,138 (88.5%)	8,677 (95.8%)	4,341 (91.3%)	兵庫県	国道2号	岡山県	揖保川	42,983 (98.4%)	38,352 (93.5%)	29,667 (96.6%)	32,557 (92.7%)	13,316 (102.5%)	5,795 (98.1%)
秋田県	国道7号	山形県	本荘	21,146 (101.1%)	17,589 (91.8%)	19,756 (100.4%)	17,005 (91.5%)	1,390 (112.3%)	585 (102.3%)	奈良県	国道25号	三重県	米谷	45,437 (96.3%)	36,263 (85.7%)	21,769 (95.9%)	26,223 (83.1%)	23,667 (96.6%)	10,040 (93.3%)
福島県	国道6号	茨城県	勿来	14,906 (89.4%)	15,228 (86.5%)	11,521 (89.7%)	13,597 (85.3%)	3,385 (88.5%)	1,631 (97.5%)	和歌山県	国道26号	大阪府	平井南	25,819 (105.9%)	27,448 (104.1%)	22,797 (107.0%)	26,000 (104.9%)	3,022 (98.2%)	1,448 (92.1%)
栃木県	国道4号	福島県	矢板	29,043 (95.2%)	23,998 (87.5%)	21,469 (94.1%)	20,861 (86.7%)	7,573 (98.6%)	3,137 (93.4%)	島根県	国道9号	鳥取県	東出雲	19,457 (95.7%)	17,802 (91.5%)	16,294 (96.2%)	16,131 (92.9%)	3,163 (93.4%)	1,671 (79.6%)
群馬県	国道17号	新潟県	沼田	12,614 (98.9%)	11,237 (87.3%)	10,538 (98.9%)	10,339 (87.1%)	2,076 (99.2%)	898 (89.2%)	広島県	国道2号	岡山県	大門	33,213 (95.1%)	27,871 (92.3%)	24,976 (93.0%)	23,583 (91.1%)	8,237 (102.2%)	4,288 (99.3%)
神奈川県	国道1号	静岡県	大磯	28,044 (75.0%)	34,935 (87.7%)	23,754 (75.4%)	32,873 (88.4%)	4,290 (73.2%)	2,062 (78.1%)	香川県	国道11号	徳島県	引田	8,384 (88.6%)	8,147 (88.3%)	6,066 (86.7%)	6,993 (87.8%)	2,318 (93.8%)	1,154 (92.0%)
新潟県	国道7号	山形県	府屋	4,323 (98.0%)	3,355 (73.4%)	2,780 (100.1%)	2,549 (74.7%)	1,543 (94.4%)	806 (69.7%)	愛媛県	国道11号	香川県	丹原	12,351 (94.5%)	12,488 (89.6%)	8,402 (93.3%)	10,143 (88.4%)	3,840 (96.9%)	2,143 (92.7%)
富山県	国道8号	石川県	下田	32,870 (94.9%)	21,698 (75.8%)	27,627 (94.2%)	20,187 (76.1%)	5,243 (98.8%)	1,511 (71.2%)	熊本県	国道3号	福岡県	鹿北	7,271 (96.4%)	7,394 (91.4%)	3,226 (89.4%)	5,411 (88.5%)	4,045 (102.8%)	1,983 (100.6%)
石川県	国道8号	福井県	熊坂	12,300 (99.7%)	10,155 (77.7%)	7,647 (98.8%)	8,491 (77.9%)	4,653 (101.1%)	1,665 (76.7%)	福岡県	国道10号	大分県	太平	13,715 (102.3%)	11,709 (95.4%)	9,402 (98.5%)	10,180 (95.1%)	4,313 (111.5%)	1,529 (98.0%)
岐阜県	国道19号	長野県	中津川	39,972 (102.9%)	34,019 (96.8%)	33,223 (100.8%)	30,969 (96.0%)	6,749 (114.3%)	3,049 (105.2%)	福岡県	国道202号	佐賀県	二丈福井	18,697 (89.5%)	20,682 (81.5%)	15,067 (87.7%)	18,694 (80.6%)	3,630 (98.2%)	1,988 (90.7%)
静岡県	国道1号	愛知県	元町	29,300 (94.8%)	26,827 (87.1%)	17,096 (92.5%)	22,282 (85.9%)	12,204 (98.2%)	4,545 (93.5%)	大分県	国道210号	福岡県	日田	8,399 (93.6%)	8,699 (91.3%)	6,182 (93.1%)	7,741 (91.9%)	2,217 (95.2%)	958 (86.3%)
三重県	国道42号	和歌山県	熊野	12,665 (93.9%)	12,128 (92.2%)	11,455 (93.4%)	11,417 (91.7%)	1,210 (99.8%)	711 (101.2%)	全体平均(北海道・沖縄除く)				21,627 (95.4%)	19,272 (88.9%)	16,030 (94.4%)	16,824 (88.6%)	5,593 (98.5%)	2,440 (91.2%)

## (参考) 北海道・沖縄

北海道	国道12号	-	砂川	19,456 (95.3%)	15,689 (84.2%)	16,009 (93.0%)	13,987 (83.4%)	3,337 (104.3%)	1,702 (91.9%)	沖縄県	国道58号	-	宜野湾BP	38,772 (97.0%)	36,951 (90.1%)	34,927 (95.8%)	34,670 (89.9%)	3,845 (108.3%)	2,281 (94.4%)
北海道	国道36号	-	恵庭	31,585 (93.2%)	26,042 (80.8%)	25,258 (93.6%)	22,718 (80.2%)	6,327 (91.7%)	3,324 (85.5%)	沖縄県	国道331号	-	小禄	28,066 (89.1%)	25,256 (86.9%)	25,524 (89.2%)	23,824 (87.9%)	2,542 (87.9%)	1,432 (72.6%)

※単位は台、()内は対前々年度比

※前々年度との交通量と比較して、100%を超えた場合:緑、90%以下の場合:赤としている

# 参考：観測点別 日当たり交通量(2月1週目)

(平均) 日交通量				全車		小型車		大型車		(平均) 日交通量									
				R3 (2/1~2/7)		R3 (2/1~2/7)		R3 (2/1~2/7)						R3 (2/1~2/7)					
都道府県	路線名	近接する都道府県	観測点	平日平均	休日平均	平日平均	休日平均	平日平均	休日平均	都道府県	路線名	近接する都道府県	観測点	平日平均	休日平均	平日平均	休日平均	平日平均	休日平均
岩手県	国道4号	宮城県	一関	14,076 (90.1%)	12,717 (91.4%)	10,823 (91.6%)	11,154 (90.1%)	3,252 (85.5%)	1,564 (101.9%)	福井県	国道8号	滋賀県	坂ノ下	7,567 (91.8%)	6,847 (86.9%)	2,510 (81.8%)	4,876 (79.1%)	5,057 (97.8%)	1,972 (114.7%)
宮城県	国道4号	福島県	岩沼	43,565 (92.7%)	37,607 (91.1%)	35,216 (93.1%)	33,455 (91.4%)	8,349 (91.2%)	4,152 (89.3%)	兵庫県	国道2号	岡山県	揖保川	42,522 (98.4%)	38,501 (89.5%)	29,229 (96.7%)	32,733 (86.8%)	13,294 (102.4%)	5,768 (109.2%)
秋田県	国道7号	山形県	本荘	20,526 (97.4%)	19,953 (107.3%)	18,980 (96.2%)	19,213 (107.0%)	1,546 (114.2%)	740 (115.5%)	奈良県	国道25号	三重県	米谷	44,540 (94.7%)	38,366 (81.0%)	21,023 (89.6%)	28,802 (78.2%)	23,517 (99.7%)	9,565 (90.6%)
福島県	国道6号	茨城県	勿来	14,982 (88.0%)	15,709 (101.1%)	11,534 (88.3%)	14,363 (103.2%)	3,448 (86.9%)	1,346 (83.2%)	和歌山県	国道26号	大阪府	平井南	25,282 (107.8%)	24,871 (77.5%)	22,266 (109.2%)	23,497 (77.3%)	3,015 (98.3%)	1,374 (82.1%)
栃木県	国道4号	福島県	矢板	29,123 (93.6%)	25,276 (102.2%)	21,534 (92.7%)	22,087 (100.6%)	7,588 (96.3%)	3,190 (114.6%)	島根県	国道9号	鳥取県	東出雲	19,556 (95.2%)	17,894 (90.8%)	16,332 (95.6%)	16,088 (90.3%)	3,224 (93.3%)	1,806 (95.9%)
群馬県	国道17号	新潟県	沼田	12,829 (96.7%)	11,731 (85.6%)	10,689 (95.7%)	10,737 (83.8%)	2,140 (101.6%)	994 (111.6%)	広島県	国道2号	岡山県	大門	33,001 (93.8%)	28,232 (91.2%)	24,827 (91.1%)	24,324 (90.7%)	8,174 (102.9%)	3,908 (94.0%)
神奈川県	国道1号	静岡県	大磯	33,177 (87.7%)	34,187 (84.1%)	28,240 (88.8%)	31,893 (82.5%)	4,937 (82.0%)	2,294 (114.8%)	香川県	国道11号	徳島県	引田	8,390 (88.3%)	8,108 (81.9%)	6,045 (86.7%)	6,987 (79.8%)	2,346 (92.8%)	1,121 (98.1%)
新潟県	国道7号	山形県	府屋	4,127 (84.5%)	4,159 (87.7%)	2,645 (81.1%)	3,238 (81.7%)	1,482 (91.3%)	922 (118.1%)	愛媛県	国道11号	香川県	丹原	12,512 (92.5%)	13,102 (90.6%)	8,461 (89.8%)	10,658 (87.3%)	3,947 (99.0%)	2,185 (103.2%)
富山県	国道8号	石川県	下田	32,820 (93.4%)	26,806 (93.8%)	27,760 (93.4%)	24,980 (93.7%)	5,060 (93.2%)	1,826 (94.3%)	熊本県	国道3号	福岡県	鹿北	7,142 (91.7%)	7,676 (83.2%)	3,201 (83.9%)	5,750 (77.7%)	3,941 (99.1%)	1,926 (105.6%)
石川県	国道8号	福井県	熊坂	11,795 (91.2%)	11,756 (85.7%)	7,214 (87.4%)	9,861 (83.1%)	4,581 (97.9%)	1,895 (102.8%)	福岡県	国道10号	大分県	太平	13,912 (103.0%)	12,128 (88.4%)	9,564 (99.5%)	10,657 (86.6%)	4,348 (111.7%)	1,471 (104.2%)
岐阜県	国道19号	長野県	中津川	40,429 (103.1%)	35,878 (98.4%)	33,688 (102.2%)	32,570 (95.9%)	6,741 (108.0%)	3,308 (132.5%)	福岡県	国道202号	佐賀県	二丈福井	19,102 (86.6%)	21,888 (75.0%)	15,355 (83.6%)	19,876 (73.4%)	3,747 (101.3%)	2,012 (96.0%)
静岡県	国道1号	愛知県	元町	29,439 (95.8%)	29,558 (88.4%)	17,107 (90.8%)	24,619 (87.4%)	12,332 (103.5%)	4,939 (93.6%)	大分県	国道210号	福岡県	日田	8,535 (90.7%)	9,348 (83.9%)	6,270 (89.6%)	8,347 (82.6%)	2,265 (94.0%)	1,001 (96.8%)
三重県	国道42号	和歌山県	熊野	12,923 (93.9%)	12,337 (84.5%)	11,767 (94.1%)	11,681 (84.5%)	1,155 (92.1%)	656 (85.7%)	全体平均(北海道・沖縄除く)				<b>21,675</b> <b>94.6%</b>	<b>20,185</b> <b>88.7%</b>	<b>16,091</b> <b>93.4%</b>	<b>17,698</b> <b>87.4%</b>	<b>5,579</b> <b>98.1%</b>	<b>2,477</b> <b>99.7%</b>

## (参考) 北海道・沖縄

北海道	国道12号	-	砂川	18,978 (95.2%)	16,808 (89.7%)	15,299 (92.0%)	15,026 (87.4%)	3,679 (111.2%)	1,786 (115.7%)	沖縄県	国道58号	-	宜野湾BP	38,666 (93.2%)	37,445 (88.1%)	34,877 (92.1%)	35,155 (87.8%)	3,789 (104.1%)	2,290 (92.4%)
北海道	国道36号	-	恵庭	31,109 (91.8%)	27,832 (83.6%)	24,901 (91.8%)	24,485 (82.8%)	6,208 (91.8%)	3,347 (89.7%)	沖縄県	国道331号	-	小禄	27,401 (85.1%)	25,304 (79.7%)	25,009 (85.3%)	23,973 (80.1%)	2,392 (83.7%)	1,332 (72.4%)

※単位は台、()内は対前々年度比

※前々年度との交通量と比較して、100%を超えた場合:緑、90%以下の場合:赤としている