

# 主要国道(県境付近)の日当たり平均交通量の前年度比推移

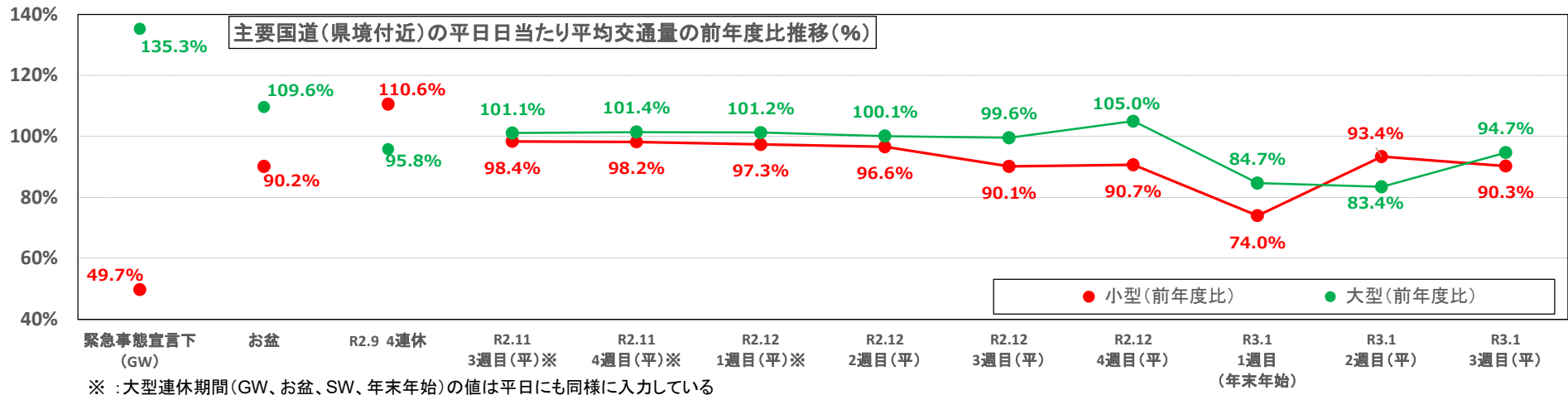
GoTo トラベル事業  
 R2.7.22 開始(東京都除く) R2.10.1 全地域対象 R2.11.24 札幌市・大阪市着 対象外 (R2.11.27 上記同市発 対象外) R2.12.14 名古屋市発着 対象外 R2.12.16 広島市発着 対象外 R2.12.18 東京都発着 対象外 R2.12.28 全国一斉一時停止

緊急事態宣言

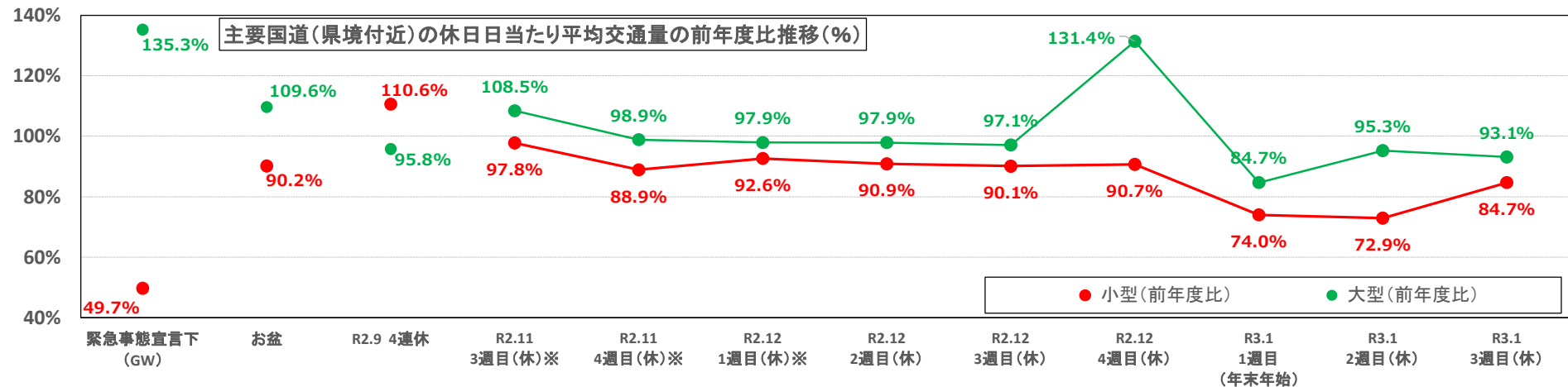
R2.4.7~5.25

R3.1.8~1都3県

R3.1.14~11都府県



※ : 大型連休期間(GW、お盆、SW、年末年始)の値は平日にも同様に入力している



日程	緊急事態宣言下(GW)	お盆	R2.9 4連休	R2.11 3週目※ <sup>1</sup>	R2.11 4週目※ <sup>1</sup>	R2.12 1週目※ <sup>1</sup>	R2.12 2週目	R2.12 3週目	R2.12 4週目	R3.1 1週目(年末年始)	R3.1 2週目	R3.1 3週目
令和2年度	4/29・5/2~3	8/10~16	9/19~22	11/16~22	11/23~29	11/30~12/6	12/7~13	12/14~20	12/21~27	12/30~3	1/4~1/11	1/12~1/17
令和元年度※ <sup>2</sup>	4/29・5/4~5	8/12~18	9/21~23	11/18~24	11/25~12/1	12/2~8	12/9~15	12/16~22	12/23~29	12/30~5	1/6~1/13	1/15~1/20

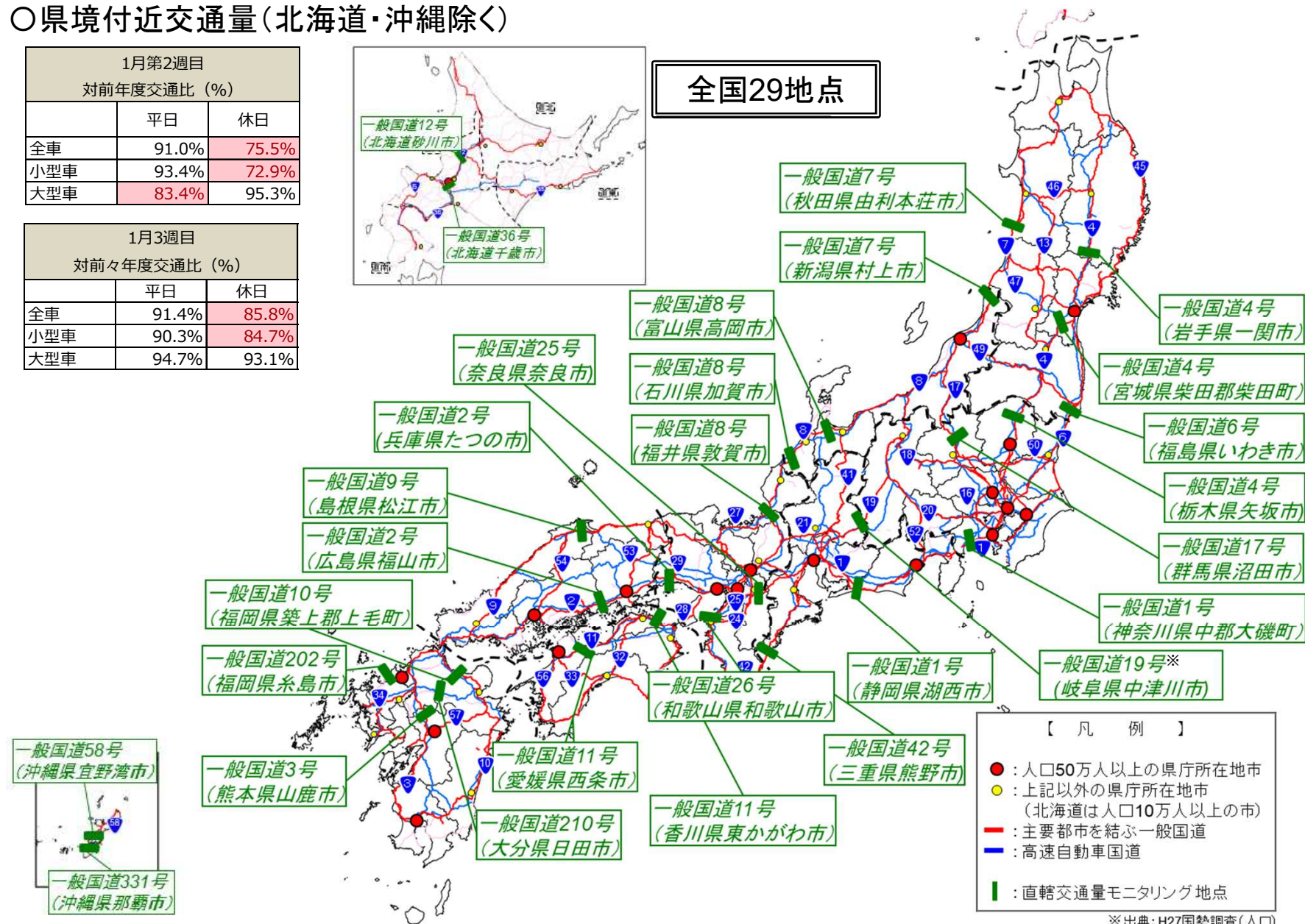
※<sup>1</sup> : 岐阜県国道19号「中津川」は、異常値検出のためデータ除外 ※<sup>2</sup> : 比較対象年については、R3.1.2週目迄は前年度(~R2年1月2週目)、R3.1.3週目以降は前々年度(H31.1週目~)とする

主要国道(県境付近)の交通状況

○県境付近交通量(北海道・沖縄除く)

1月第2週目 対前年度交通比 (%)		
	平日	休日
全車	91.0%	75.5%
小型車	93.4%	72.9%
大型車	83.4%	95.3%

1月3週目 対前々年度交通比 (%)		
	平日	休日
全車	91.4%	85.8%
小型車	90.3%	84.7%
大型車	94.7%	93.1%



※出典: H27国勢調査(人口)

# 参考：観測点別 日当たり交通量(1月2週目)

(平均) 日交通量				全車		小型車		大型車	
				R3 (1/4~1/11)		R3 (1/4~1/11)		R3 (1/4~1/11)	
都道府県	路線名	近接する 都道府県	観測点	平日平均	休日平均	平日平均	休日平均	平日平均	休日平均
岩手県	国道4号	宮城県	一関	13,954 (94.5%)	12,646 (97.4%)	11,274 (98.5%)	11,063 (96.6%)	2,680 (80.7%)	1,583 (103.8%)
宮城県	国道4号	福島県	岩沼	41,139 (91.4%)	35,675 (89.7%)	34,427 (93.4%)	31,411 (88.3%)	6,712 (82.3%)	4,263 (101.1%)
秋田県	国道7号	山形県	本荘	20,270 (94.9%)	16,964 (90.9%)	18,773 (93.1%)	15,964 (88.1%)	1,497 (125.5%)	1,000 (183.8%)
福島県	国道6号	茨城県	勿来	15,104 (93.7%)	14,216 (81.3%)	12,286 (95.8%)	12,708 (78.8%)	2,817 (85.5%)	1,508 (110.4%)
栃木県	国道4号	福島県	矢板	28,051 (92.8%)	22,893 (83.1%)	22,028 (95.7%)	19,714 (80.3%)	6,023 (83.4%)	3,179 (105.7%)
群馬県	国道17号	新潟県	沼田	12,068 (89.1%)	10,755 (86.8%)	10,521 (92.5%)	10,024 (87.7%)	1,547 (71.3%)	731 (75.5%)
神奈川県	国道1号	静岡県	大磯	32,747 (86.3%)	28,742 (73.4%)	28,778 (88.5%)	26,514 (72.4%)	3,969 (73.2%)	2,228 (88.6%)
新潟県	国道7号	山形県	府屋	3,766 (76.2%)	2,201 (39.1%)	2,652 (77.3%)	1,768 (36.7%)	1,113 (73.7%)	433 (53.3%)
富山県	国道8号	石川県	下田	26,515 (77.1%)	3,131 (11.5%)	22,978 (78.2%)	2,662 (10.4%)	3,537 (70.6%)	469 (26.8%)
石川県	国道8号	福井県	熊坂	10,203 (79.3%)	2,015 (13.8%)	6,977 (81.6%)	1,271 (10.0%)	3,226 (74.7%)	745 (38.6%)
岐阜県	国道19号	長野県	中津川	36,775 (90.4%)	31,832 (86.5%)	31,607 (91.5%)	28,780 (85.3%)	5,168 (84.4%)	3,052 (99.5%)
静岡県	国道1号	愛知県	元町	29,480 (97.6%)	27,640 (84.9%)	20,189 (108.8%)	21,922 (81.3%)	9,291 (79.8%)	5,718 (102.5%)
三重県	国道42号	和歌山県	熊野	12,860 (93.2%)	11,828 (90.2%)	11,891 (94.2%)	11,106 (89.6%)	970 (82.7%)	722 (101.8%)
福井県	国道8号	滋賀県	坂ノ下	6,664 (83.2%)	3,499 (42.7%)	2,842 (91.3%)	2,351 (38.4%)	3,822 (78.0%)	1,148 (55.4%)
兵庫県	国道2号	岡山県	揖保川	40,418 (95.7%)	36,031 (90.4%)	29,657 (98.1%)	30,462 (87.9%)	10,761 (89.6%)	5,569 (107.8%)
奈良県	国道25号	三重県	米谷	43,126 (94.2%)	33,075 (74.3%)	23,755 (100.9%)	22,709 (66.0%)	19,371 (87.1%)	10,365 (102.4%)
和歌山県	国道26号	大阪府	平井南	29,380 (124.7%)	31,467 (120.0%)	27,013 (130.0%)	30,019 (120.9%)	2,366 (85.2%)	1,448 (103.7%)
島根県	国道9号	鳥取県	東出雲	16,699 (84.5%)	12,226 (65.6%)	14,406 (85.5%)	10,926 (64.5%)	2,293 (78.6%)	1,300 (76.5%)
広島県	国道2号	岡山県	大門	30,990 (91.0%)	26,407 (88.6%)	23,846 (90.4%)	21,761 (84.8%)	7,144 (93.2%)	4,646 (112.5%)
香川県	国道11号	徳島県	引田	8,309 (93.2%)	7,690 (80.3%)	6,252 (93.3%)	6,481 (76.8%)	2,057 (93.0%)	1,210 (106.5%)
愛媛県	国道11号	香川県	丹原	11,353 (85.3%)	10,192 (71.5%)	7,837 (84.0%)	7,999 (67.9%)	3,412 (88.1%)	2,125 (91.8%)
熊本県	国道3号	福岡県	鹿北	6,423 (88.0%)	5,622 (67.0%)	3,521 (96.7%)	3,782 (57.5%)	2,902 (79.3%)	1,840 (101.5%)
福岡県	国道10号	大分県	太平	12,532 (90.6%)	9,745 (70.9%)	9,056 (90.9%)	7,595 (63.6%)	3,476 (89.8%)	2,150 (118.3%)
福岡県	国道202号	佐賀県	二丈福井	16,258 (75.7%)	12,853 (47.5%)	13,520 (75.5%)	11,250 (45.0%)	2,738 (76.7%)	1,603 (78.9%)
大分県	国道210号	福岡県	日田	7,481 (83.2%)	5,117 (47.6%)	5,964 (86.3%)	4,319 (44.9%)	1,517 (72.6%)	798 (70.9%)
全体平均(北海道&沖縄除く)				20,503 (91.0%)	16,578 (75.5%)	16,082 (93.4%)	14,183 (72.9%)	4,417 (83.4%)	2,393 (95.3%)

## (参考) 北海道・沖縄

北海道	国道12号	-	砂川	13,958 (67.6%)	14,691 (80.3%)	11,764 (66.3%)	12,915 (77.2%)	2,194 (75.6%)	1,776 (113.4%)
北海道	国道36号	-	恵庭	30,092 (85.9%)	26,558 (81.0%)	25,378 (87.9%)	23,513 (81.1%)	4,714 (76.5%)	3,045 (80.1%)
沖縄県	国道58号	-	宜野湾BP	38,605 (91.8%)	37,117 (88.7%)	35,326 (91.7%)	34,619 (88.1%)	3,279 (92.6%)	2,497 (98.6%)
沖縄県	国道331号	-	小禄	28,376 (93.2%)	26,492 (89.6%)	26,355 (94.4%)	25,151 (90.5%)	2,021 (79.5%)	1,339 (74.7%)

※単位は台、()内は対前年度比

※前年度との交通量と比較して、100%を超えた場合: 緑、90%以下の場合: 赤としている

# 参考：観測点別 日当たり交通量(1月3週目)

(平均) 日交通量				全車		小型車		大型車	
				R3 (11/12~11/17)		R3 (11/12~11/17)		R3 (11/12~11/17)	
				平日平均	休日平均	平日平均	休日平均	平日平均	休日平均
都道府県	路線名	近接する都道府県	観測点	平日平均	休日平均	平日平均	休日平均	平日平均	休日平均
岩手県	国道4号	宮城県	一関	15,482 (99.8%)	13,254 (98.7%)	11,771 (101.2%)	11,538 (99.8%)	3,711 (95.8%)	1,716 (92.0%)
宮城県	国道4号	福島県	岩沼	43,718 (93.5%)	37,158 (88.3%)	35,105 (93.5%)	32,564 (87.3%)	8,613 (93.4%)	4,595 (96.1%)
秋田県	国道7号	山形県	本荘	22,728 (105.7%)	18,931 (96.9%)	20,843 (103.6%)	17,931 (94.9%)	1,885 (137.0%)	1,000 (155.1%)
福島県	国道6号	茨城県	勿来	14,943 (88.4%)	14,134 (81.3%)	11,499 (88.6%)	12,675 (81.3%)	3,445 (88.1%)	1,459 (81.1%)
栃木県	国道4号	福島県	矢板	28,890 (93.1%)	22,366 (81.2%)	21,286 (92.5%)	18,990 (79.5%)	7,604 (95.1%)	3,376 (91.9%)
群馬県	国道17号	新潟県	沼田	12,539 (94.9%)	10,930 (87.8%)	10,587 (95.7%)	9,964 (87.2%)	1,952 (90.9%)	966 (94.0%)
神奈川県	国道1号	静岡県	大磯	28,558 (74.7%)	29,802 (75.6%)	23,947 (74.8%)	27,548 (75.2%)	4,611 (74.4%)	2,255 (82.1%)
新潟県	国道7号	山形県	府屋	3,925 (86.0%)	3,743 (82.5%)	2,640 (91.2%)	2,745 (82.8%)	1,285 (76.9%)	998 (81.7%)
富山県	国道8号	石川県	下田	18,602 (53.7%)	20,624 (73.8%)	15,535 (53.3%)	18,715 (72.7%)	3,067 (55.9%)	1,909 (86.3%)
石川県	国道8号	福井県	熊坂	7,937 (62.8%)	8,902 (69.0%)	4,810 (60.6%)	7,034 (66.4%)	3,127 (66.5%)	1,868 (81.0%)
岐阜県	国道19号	長野県	中津川	39,465 (101.2%)	31,566 (93.8%)	33,027 (100.9%)	28,607 (93.3%)	6,439 (103.1%)	2,958 (98.5%)
静岡県	国道1号	愛知県	元町	30,200 (98.1%)	26,731 (85.9%)	17,619 (96.7%)	21,526 (84.3%)	12,581 (100.2%)	5,205 (93.5%)
三重県	国道42号	和歌山県	熊野	12,960 (92.7%)	10,812 (83.0%)	11,772 (92.6%)	10,192 (82.9%)	1,188 (94.3%)	619 (85.1%)

(平均) 日交通量				全車		小型車		大型車	
				R3 (11/12~11/17)		R3 (11/12~11/17)		R3 (11/12~11/17)	
				平日平均	休日平均	平日平均	休日平均	平日平均	休日平均
都道府県	路線名	近接する都道府県	観測点	平日平均	休日平均	平日平均	休日平均	平日平均	休日平均
福井県	国道8号	滋賀県	坂ノ下	6,473 (81.1%)	5,608 (81.5%)	2,294 (80.9%)	3,441 (74.3%)	4,179 (81.3%)	2,167 (96.4%)
兵庫県	国道2号	岡山県	揖保川	42,587 (99.2%)	36,185 (93.1%)	29,278 (97.4%)	30,131 (91.7%)	13,309 (103.2%)	6,054 (101.1%)
奈良県	国道25号	三重県	米谷	44,957 (94.8%)	34,193 (84.1%)	21,099 (89.8%)	24,383 (82.6%)	23,858 (99.7%)	9,810 (88.3%)
和歌山県	国道26号	大阪府	平井南	23,207 (99.9%)	24,101 (90.0%)	20,190 (100.4%)	22,677 (90.0%)	3,017 (96.4%)	1,424 (90.6%)
島根県	国道9号	鳥取県	東出雲	20,147 (97.6%)	17,067 (89.7%)	16,928 (98.9%)	15,231 (90.5%)	3,219 (91.4%)	1,836 (83.2%)
広島県	国道2号	岡山県	大門	33,202 (94.5%)	27,750 (91.3%)	25,229 (93.6%)	23,502 (90.8%)	7,973 (97.8%)	4,248 (94.1%)
香川県	国道11号	徳島県	引田	8,525 (89.9%)	7,422 (82.1%)	6,127 (87.5%)	6,301 (81.0%)	2,399 (96.7%)	1,121 (88.4%)
愛媛県	国道11号	香川県	丹原	12,500 (93.6%)	12,093 (90.5%)	8,456 (90.0%)	9,695 (88.5%)	3,939 (102.4%)	2,267 (102.2%)
熊本県	国道3号	福岡県	鹿北	7,441 (98.0%)	7,016 (87.5%)	3,320 (89.5%)	5,010 (83.1%)	4,121 (106.2%)	2,006 (100.6%)
福岡県	国道10号	大分県	太平	14,043 (103.1%)	11,522 (91.3%)	9,516 (99.3%)	9,643 (88.3%)	4,527 (112.2%)	1,879 (110.8%)
福岡県	国道202号	佐賀県	二丈福井	20,227 (95.0%)	18,823 (75.5%)	16,213 (92.4%)	16,705 (73.4%)	4,014 (107.3%)	2,118 (97.6%)
大分県	国道210号	福岡県	日田	8,181 (87.3%)	8,205 (86.7%)	6,100 (87.7%)	7,157 (85.7%)	2,081 (86.2%)	1,048 (94.5%)
全体平均(北海道・沖縄除く)				<b>20,857</b>	<b>18,357</b>	<b>15,408</b>	<b>15,756</b>	<b>5,446</b>	<b>2,596</b>
				<b>91.4%</b>	<b>85.8%</b>	<b>90.3%</b>	<b>84.7%</b>	<b>94.7%</b>	<b>93.1%</b>

## (参考) 北海道・沖縄

北海道	国道12号	-	砂川	17,863 (90.4%)	15,284 (78.6%)	14,766 (88.4%)	13,694 (77.1%)	3,098 (101.3%)	1,590 (94.6%)
北海道	国道36号	-	恵庭	31,606 (92.7%)	28,415 (92.5%)	25,319 (92.9%)	24,632 (91.5%)	6,288 (92.0%)	3,783 (100.1%)

沖縄県	国道58号	-	宜野湾BP	39,972 (99.2%)	36,908 (97.3%)	36,079 (98.3%)	34,596 (97.4%)	3,893 (108.4%)	2,312 (96.5%)
沖縄県	国道331号	-	小禄	28,871 (92.9%)	25,815 (86.3%)	26,512 (93.9%)	24,437 (87.1%)	2,360 (83.7%)	1,378 (74.6%)

※単位は台、()内は対前々年度比

※前々年度との交通量と比較して、100%を超えた場合:緑、90%以下の場合:赤としている