

主要国道(県境付近)の日当たり平均交通量の前年度(前々年度)比推移

GoTo **トラベル事業**
 R2.7.22 開始 (東京都除く)
 R2.10.1 全地域対象
 R2.11.24 札幌市・大阪市着対象外 (R2.11.27 上記同市発対象外)
 R2.12.14 名古屋市発着対象外
 R2.12.18 東京都 発着対象外
 R2.12.28 全国一斉 一時停止

緊急事態宣言

R2.4.7~5.25

R3.1.8~1都3県

R3.1.14~11都府県

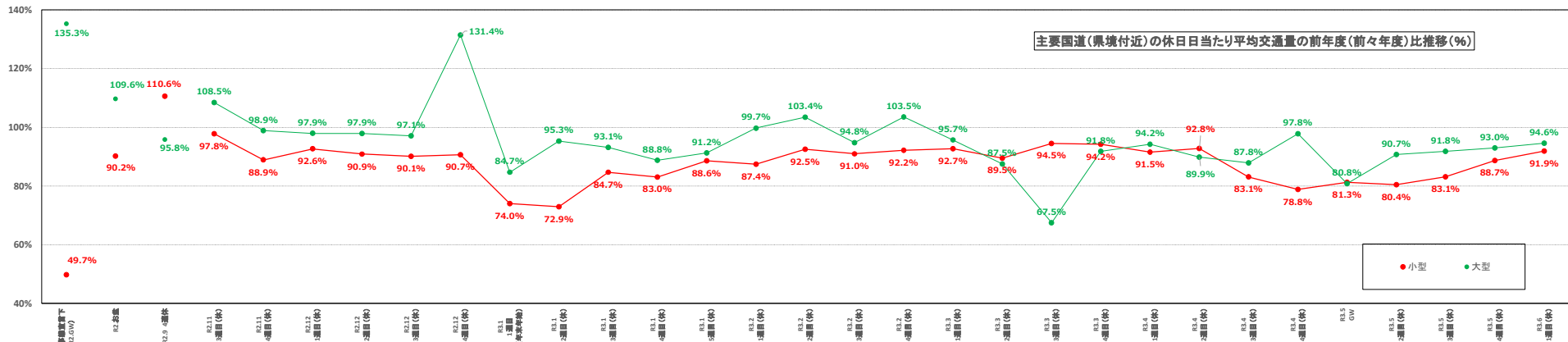
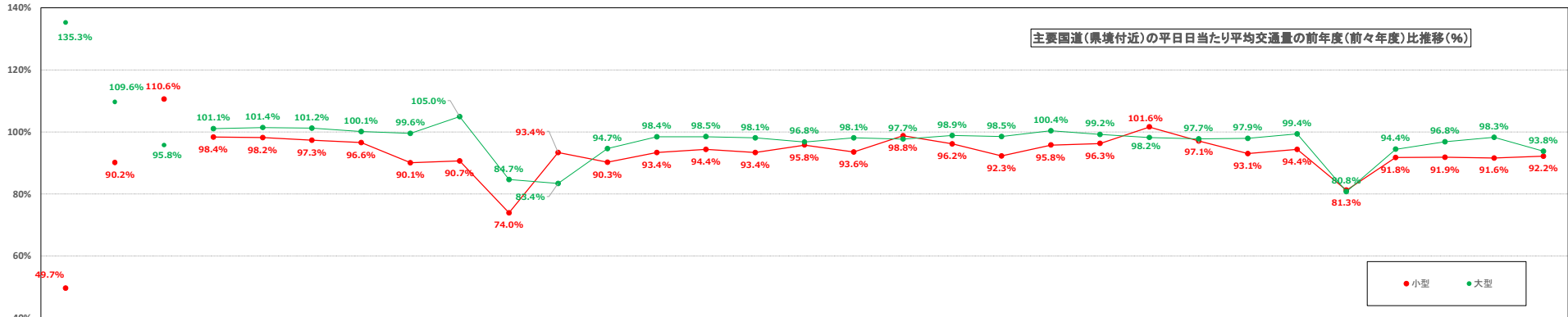
R3.2.8 1県解除

R3.2.28 6府県解除

R3.3.21 1都3県解除

R3.4.25~1都2府1県

R3.5.12~:2県
R3.5.16~:1道2県
R3.5.23~:1県



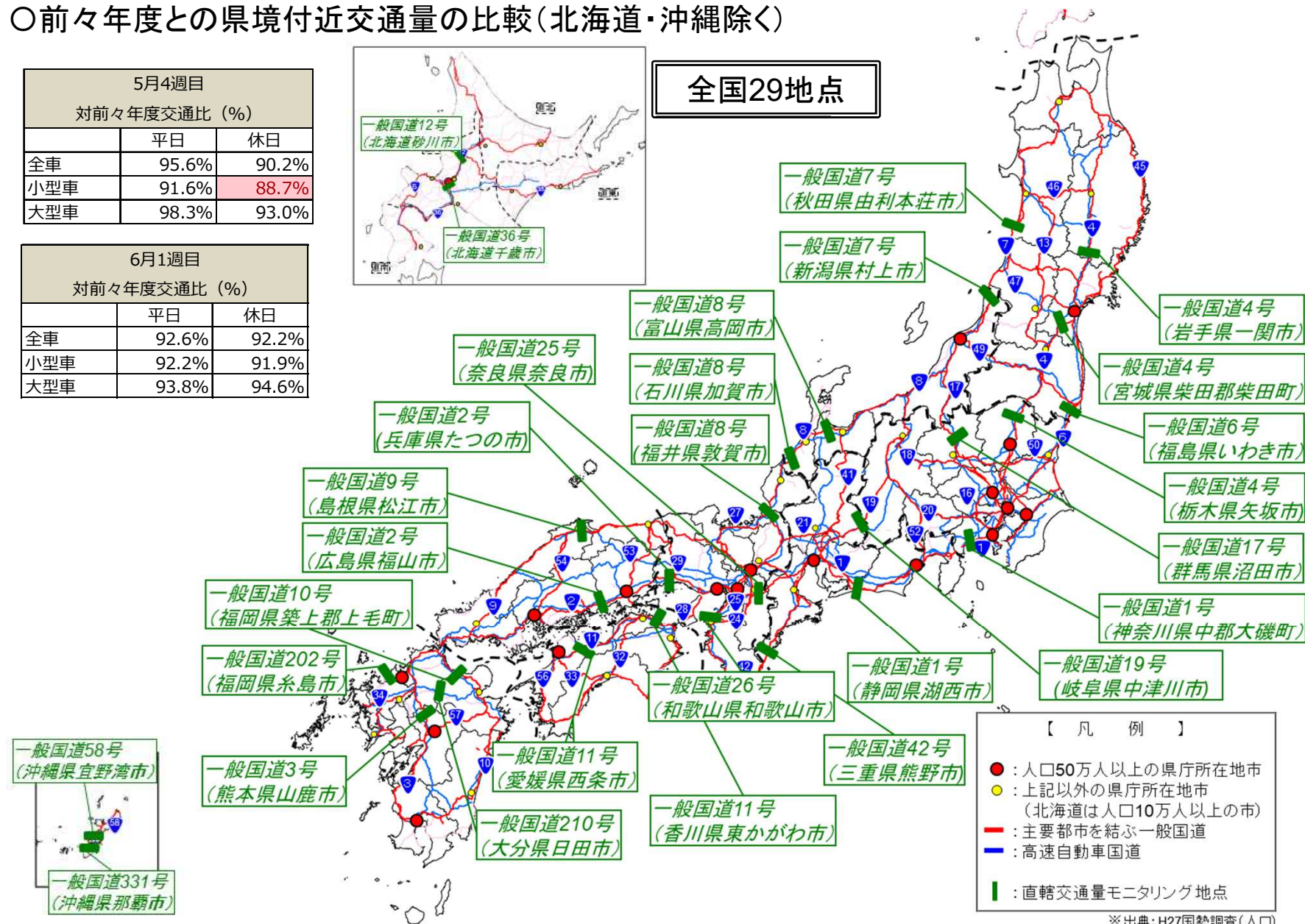
※ :大型連休期間(GW、お盆、SW、年末年始)の値は平日にも同様に入力している
 ※ :対象週は別資料参照
 ※ :比較対象年については、R3.1.2週目迄は前年度(～R2年1月2週目)、R3.1.3週目以降は前々年度(H31.1週目～)とする

主要国道(県境付近)の交通状況 (対前々年度比)

○前々年度との県境付近交通量の比較(北海道・沖縄除く)

5月4週目 対前々年度交通比 (%)		
	平日	休日
全車	95.6%	90.2%
小型車	91.6%	88.7%
大型車	98.3%	93.0%

6月1週目 対前々年度交通比 (%)		
	平日	休日
全車	92.6%	92.2%
小型車	92.2%	91.9%
大型車	93.8%	94.6%



※出典: H27国勢調査(人口)

参考：観測点別 日当たり交通量(5月4週目)

(平均) 日交通量				全車		小型車		大型車		(平均) 日交通量				全車		小型車		大型車	
				R3 (5/24~5/30)		R3 (5/24~5/30)		R3 (5/24~5/30)						R3 (5/24~5/30)		R3 (5/24~5/30)		R3 (5/24~5/30)	
都道府県	路線名	近接する都道府県	観測点	平日平均	休日平均	平日平均	休日平均	平日平均	休日平均	都道府県	路線名	近接する都道府県	観測点	平日平均	休日平均	平日平均	休日平均	平日平均	休日平均
岩手県	国道4号	宮城県	一関	14,814 (94.4%)	13,205 (89.9%)	11,277 (93.4%)	11,677 (89.8%)	3,538 (97.7%)	1,528 (90.0%)	福井県	国道8号	滋賀県	坂ノ下	8,032 (95.0%)	8,105 (88.0%)	3,001 (84.8%)	6,126 (86.0%)	5,031 (102.3%)	1,979 (94.8%)
宮城県	国道4号	福島県	岩沼	44,308 (95.1%)	38,360 (86.9%)	36,046 (94.8%)	34,120 (86.0%)	8,262 (96.6%)	4,241 (95.0%)	兵庫県	国道2号	岡山県	揖保川	42,568 (98.4%)	37,640 (95.0%)	29,402 (95.3%)	32,202 (94.2%)	13,166 (106.3%)	5,438 (100.3%)
秋田県	国道7号	山形県	本荘	22,582 (96.8%)	21,184 (90.5%)	21,148 (96.2%)	20,624 (90.6%)	1,434 (106.4%)	560 (90.4%)	奈良県	国道25号	三重県	米谷	46,637 (94.5%)	43,173 (86.6%)	23,700 (91.0%)	33,710 (86.0%)	22,937 (98.4%)	9,464 (88.9%)
福島県	国道6号	茨城県	勿来	15,297 (89.2%)	16,378 (89.7%)	12,019 (88.6%)	15,077 (89.7%)	3,277 (91.4%)	1,301 (88.9%)	和歌山県	国道26号	大阪府	平井南	23,116 (100.7%)	25,884 (94.3%)	20,229 (101.2%)	24,517 (94.3%)	2,887 (97.3%)	1,367 (94.7%)
栃木県	国道4号	福島県	矢板	29,851 (143.0%)	28,140 (107.7%)	22,502 (79.3%)	25,030 (85.1%)	7,349 (97.9%)	3,110 (95.1%)	島根県	国道9号	鳥取県	東出雲	20,074 (95.6%)	19,039 (95.2%)	16,877 (96.6%)	17,259 (96.4%)	3,197 (90.6%)	1,780 (84.6%)
群馬県	国道17号	新潟県	沼田	13,515 (95.4%)	12,976 (96.9%)	11,151 (94.0%)	11,964 (97.3%)	2,364 (103.1%)	1,012 (91.6%)	広島県	国道2号	岡山県	大門	32,539 (93.5%)	26,496 (86.5%)	24,503 (91.4%)	22,525 (85.5%)	8,036 (100.6%)	3,971 (92.7%)
神奈川県	国道1号	静岡県	大磯	32,333 (83.6%)	35,473 (88.3%)	27,919 (85.6%)	33,167 (88.5%)	4,414 (72.6%)	2,306 (85.6%)	香川県	国道11号	徳島県	引田	8,277 (89.9%)	8,332 (92.6%)	6,027 (88.1%)	7,302 (93.4%)	2,249 (94.9%)	1,030 (87.4%)
新潟県	国道7号	山形県	府屋	5,263 (87.6%)	5,172 (73.7%)	3,662 (83.2%)	4,232 (70.6%)	1,601 (99.6%)	940 (92.5%)	愛媛県	国道11号	香川県	丹原	12,631 (93.6%)	13,535 (94.0%)	8,614 (90.3%)	11,038 (91.3%)	3,878 (101.4%)	2,076 (98.3%)
富山県	国道8号	石川県	下田	34,743 (94.0%)	27,747 (81.9%)	29,122 (94.5%)	25,831 (81.8%)	5,621 (91.1%)	1,916 (83.6%)	熊本県	国道3号	福岡県	鹿北	7,402 (95.3%)	8,351 (96.9%)	3,467 (88.0%)	6,442 (95.5%)	3,935 (102.9%)	1,909 (101.9%)
石川県	国道8号	福井県	熊坂	12,240 (92.2%)	11,096 (71.1%)	7,493 (86.4%)	9,128 (67.4%)	4,747 (102.9%)	1,968 (95.3%)	福岡県	国道10号	大分県	太平	13,635 (95.6%)	12,552 (95.0%)	9,706 (94.0%)	11,250 (94.9%)	3,929 (99.7%)	1,302 (95.2%)
岐阜県	国道19号	長野県	中津川	41,820 (98.4%)	35,546 (92.2%)	34,798 (97.1%)	32,462 (91.5%)	7,021 (105.6%)	3,084 (99.6%)	福岡県	国道202号	佐賀県	二丈福井	19,889 (88.0%)	23,843 (86.6%)	16,259 (85.7%)	22,006 (86.4%)	3,630 (100.4%)	1,837 (90.1%)
静岡県	国道1号	愛知県	元町	29,895 (94.6%)	30,371 (91.3%)	17,849 (91.7%)	25,923 (90.7%)	12,046 (99.1%)	4,448 (95.3%)	大分県	国道210号	福岡県	日田	8,749 (88.1%)	10,390 (94.6%)	6,558 (86.2%)	9,390 (94.3%)	2,191 (94.5%)	1,000 (97.0%)
三重県	国道42号	和歌山県	熊野	12,719 (88.9%)	12,313 (91.0%)	11,505 (87.9%)	11,708 (91.2%)	1,213 (100.5%)	605 (88.1%)	全体平均(北海道・沖縄除く)				22,117 95.6%	21,012 90.2%	16,593 91.6%	18,588 88.7%	5,518 98.3%	2,407 93.0%

(参考) 北海道・沖縄

北海道	国道12号	-	砂川	19,648 (87.0%)	17,395 (80.4%)	16,524 (85.6%)	15,925 (79.8%)	3,124 (95.7%)	1,471 (87.1%)	沖縄県	国道58号	-	宜野湾BP	40,195 (93.4%)	35,015 (79.4%)	36,354 (92.7%)	32,768 (78.8%)	3,841 (100.7%)	2,248 (89.2%)
北海道	国道36号	-	恵庭	32,611 (84.1%)	27,278 (69.7%)	25,734 (82.7%)	23,875 (68.3%)	6,876 (89.9%)	3,403 (80.9%)	沖縄県	国道331号	-	小禄	28,603 (90.6%)	24,070 (78.6%)	26,080 (90.8%)	22,733 (79.2%)	2,523 (88.7%)	1,338 (69.9%)

※単位は台、()内は前々年度比

※前々年度との交通量と比較して、100%を超えた場合:緑、90%以下の場合:赤としている

参考:観測点別 日当たり交通量(6月1週目)

(平均) 日交通量				全車		小型車		大型車		(平均) 日交通量																																			
				R3 (5/31~6/6)		R3 (5/31~6/6)		R3 (5/31~6/6)																																					
都道府県	路線名	近接する都道府県	観測点	平日平均	休日平均	平日平均	休日平均	平日平均	休日平均	都道府県	路線名	近接する都道府県	観測点	平日平均	休日平均	平日平均	休日平均	平日平均	休日平均																										
岩手県	国道4号	宮城県	一関	14,594 (93.6%)	13,485 (93.9%)	11,100 (94.5%)	11,964 (94.0%)	3,495 (91.0%)	1,521 (93.6%)	福井県	国道8号	滋賀県	坂ノ下	7,882 (88.2%)	8,045 (101.7%)	2,954 (78.3%)	6,096 (101.4%)	4,928 (95.4%)	1,949 (102.6%)																										
宮城県	国道4号	福島県	岩沼	43,793 (93.5%)	38,930 (93.7%)	35,547 (93.2%)	35,039 (93.8%)	8,246 (94.8%)	3,892 (92.6%)	兵庫県	国道2号	岡山県	揖保川	42,025 (96.6%)	37,768 (92.0%)	28,993 (94.5%)	32,416 (90.6%)	13,031 (101.5%)	5,353 (101.2%)																										
秋田県	国道7号	山形県	本荘	22,529 (96.8%)	22,319 (102.3%)	21,025 (96.8%)	21,655 (102.2%)	1,504 (97.2%)	665 (106.3%)	奈良県	国道25号	三重県	米谷	46,220 (86.0%)	42,337 (85.4%)	22,571 (85.0%)	32,942 (86.7%)	23,650 (86.9%)	9,396 (81.1%)																										
福島県	国道6号	茨城県	勿来	15,128 (89.0%)	16,671 (91.4%)	11,926 (88.7%)	15,367 (91.5%)	3,203 (89.8%)	1,304 (89.3%)	和歌山県	国道26号	大阪府	平井南	22,902 (100.7%)	26,668 (97.9%)	20,074 (102.1%)	25,356 (97.9%)	2,827 (92.0%)	1,313 (96.5%)																										
栃木県	国道4号	福島県	矢板	27,593 (95.5%)	28,354 (106.3%)	20,802 (95.8%)	25,294 (106.2%)	6,791 (94.6%)	3,060 (106.4%)	島根県	国道9号	鳥取県	東出雲	20,435 (98.5%)	18,603 (94.5%)	17,024 (98.8%)	16,800 (95.0%)	3,411 (97.2%)	1,803 (90.6%)																										
群馬県	国道17号	新潟県	沼田	13,350 (94.8%)	12,896 (100.5%)	11,036 (93.3%)	11,912 (100.3%)	2,314 (102.3%)	984 (102.8%)	広島県	国道2号	岡山県	大門	32,197 (93.1%)	26,289 (86.0%)	23,708 (90.7%)	22,259 (84.3%)	8,489 (100.6%)	4,030 (96.4%)																										
神奈川県	国道1号	静岡県	大磯	30,367 (78.3%)	27,231 (75.7%)	26,026 (79.6%)	25,316 (75.6%)	4,341 (71.2%)	1,915 (76.5%)	香川県	国道11号	徳島県	引田	8,254 (89.3%)	8,446 (88.6%)	6,005 (87.9%)	7,409 (88.0%)	2,249 (93.2%)	1,037 (92.6%)																										
新潟県	国道7号	山形県	府屋	5,318 (88.9%)	6,041 (88.1%)	3,724 (85.8%)	5,039 (86.0%)	1,594 (97.1%)	1,002 (100.8%)	愛媛県	国道11号	香川県	丹原	12,660 (94.6%)	14,195 (95.5%)	8,652 (91.5%)	11,782 (93.5%)	3,860 (101.7%)	2,066 (102.9%)																										
富山県	国道8号	石川県	下田	34,383 (93.5%)	29,253 (96.4%)	29,029 (94.0%)	27,282 (95.9%)	5,354 (90.5%)	1,971 (104.3%)	熊本県	国道3号	福岡県	鹿北	7,369 (97.0%)	8,328 (95.3%)	3,499 (92.2%)	6,462 (92.1%)	3,870 (101.8%)	1,866 (108.1%)																										
石川県	国道8号	福井県	熊坂	12,294 (91.4%)	11,842 (80.5%)	7,527 (85.6%)	9,897 (78.2%)	4,767 (102.4%)	1,946 (94.6%)	福岡県	国道10号	大分県	太平	-	-	-	-	-	-																										
岐阜県	国道19号	長野県	中津川	42,491 (101.1%)	34,663 (93.1%)	35,628 (100.7%)	31,617 (92.1%)	6,863 (103.1%)	3,046 (105.2%)	データ欠測																																			
静岡県	国道1号	愛知県	元町	29,505 (94.9%)	29,919 (94.1%)	18,080 (95.2%)	25,481 (93.3%)	11,425 (94.5%)	4,438 (98.8%)	福岡県	国道202号	佐賀県	二丈福井	19,669 (87.2%)	24,523 (97.3%)	16,203 (85.6%)	22,727 (96.9%)	3,466 (95.7%)	1,796 (103.0%)																										
三重県	国道42号	和歌山県	熊野	12,618 (90.5%)	11,897 (85.8%)	11,519 (90.9%)	11,290 (86.3%)	1,098 (86.3%)	608 (76.3%)	大分県	国道210号	福岡県	日田	8,874 (87.9%)	10,530 (92.5%)	6,785 (87.4%)	9,550 (91.8%)	2,089 (89.6%)	980 (100.3%)																										
全体平均(北海道・沖縄除く)										22,185						21,218						16,643						18,790						5,536						2,414					
										92.6%						92.2%						92.2%						91.9%						93.8%						94.6%					

(参考)北海道・沖縄

北海道	国道12号	-	砂川	19,212 (87.8%)	18,867 (85.0%)	16,099 (86.2%)	17,290 (84.3%)	3,113 (96.8%)	1,577 (93.2%)	沖縄県	国道58号	-	宜野湾BP	40,052 (89.0%)	35,208 (83.9%)	36,294 (88.5%)	32,878 (83.4%)	3,758 (93.9%)	2,330 (90.7%)
北海道	国道36号	-	恵庭	32,080 (84.7%)	31,015 (81.6%)	25,503 (84.2%)	27,343 (81.0%)	6,576 (86.3%)	3,672 (86.7%)	沖縄県	国道331号	-	小禄	28,392 (87.8%)	24,154 (80.0%)	25,756 (88.1%)	22,881 (80.4%)	2,636 (85.9%)	1,273 (72.5%)

※単位は台、()内は前々年度比
 ※前々年度との交通量と比較して、100%を超えた場合:緑、90%以下の場合:赤としている