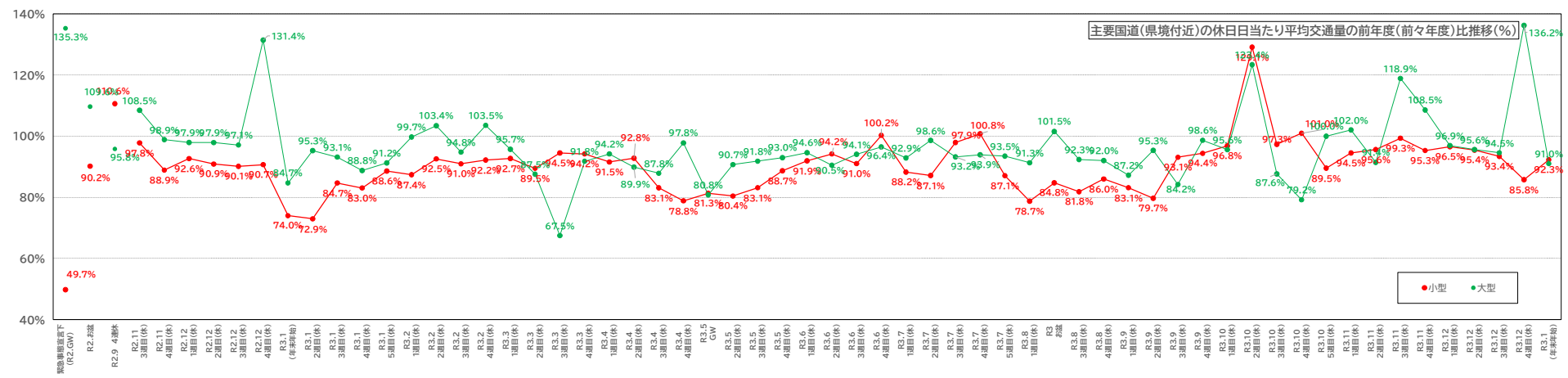
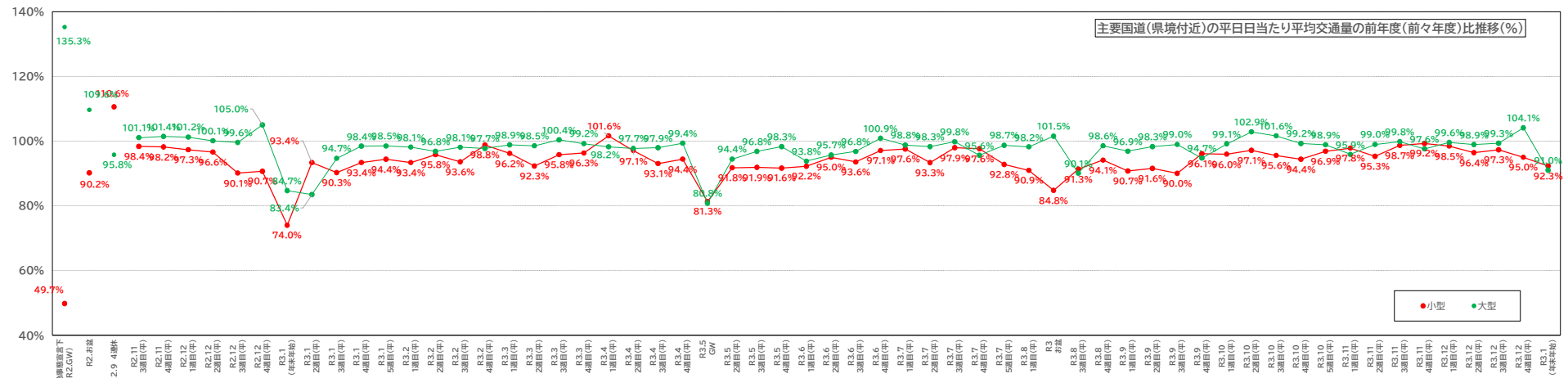



# 主要国道(県境付近)の日当たり平均交通量の過年度比推移

R2.7.22 開始 (東京都除く)   
 GoTo   
 トラベル事業   
 緊急事態宣言



※: 大型連休期間(GW、お盆、SW、年末年始)の値は平日にも同様に入力している  
 ※: 対象週は別資料参照  
 ※: 比較対象年については、基本的に2019年とする(参考: <https://www.mlit.go.jp/road/content/001447754.pdf>)

# 令和4年1月1週目(年末年始期間) 主要国道(県境付近)の交通状況

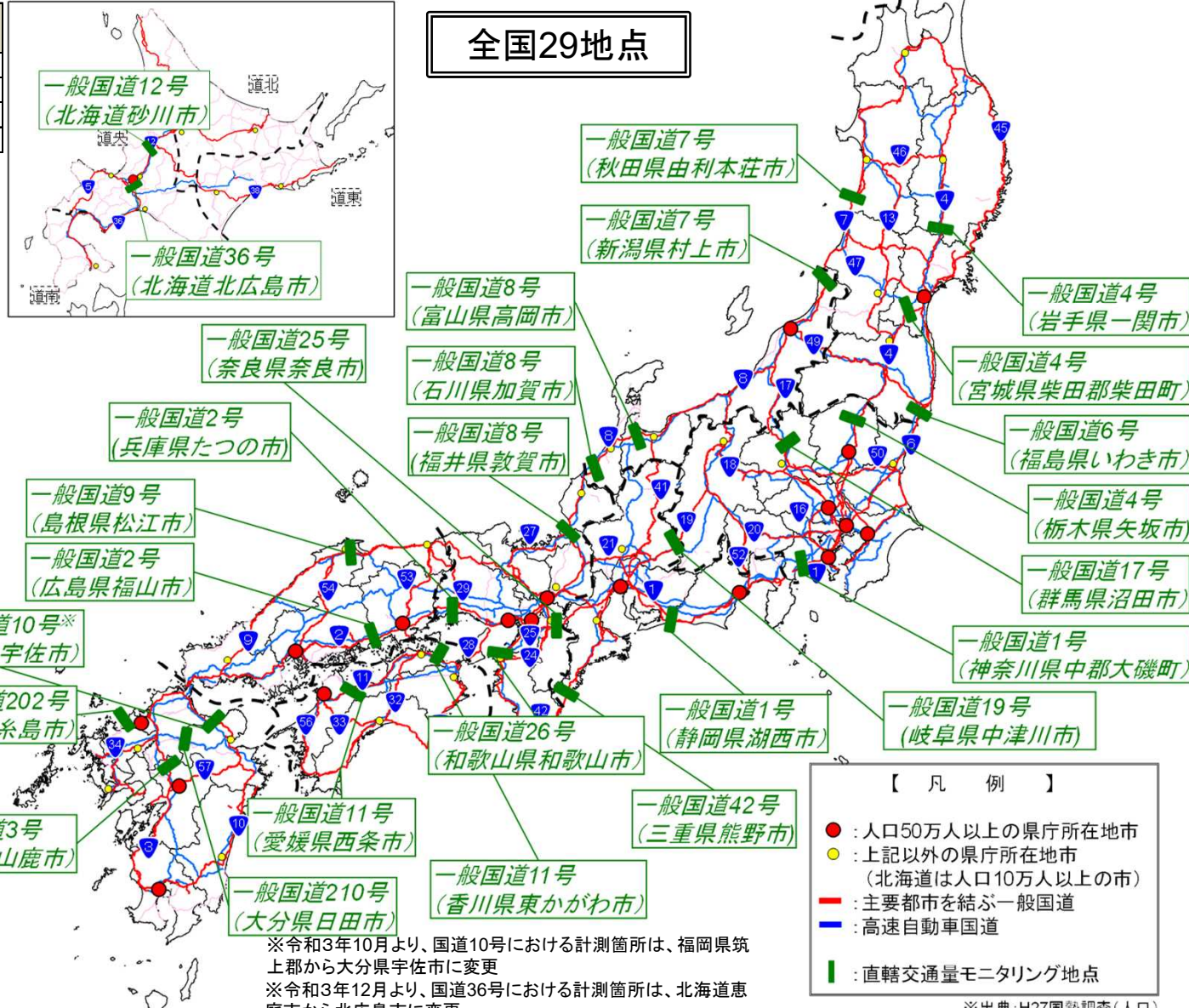
## ○過年度との県境付近交通量の比較(北海道・沖縄除く)

R3年度年末年始 対前々年度交通比(%)	
R3/R1	
全車	92.2%
小型車	92.3%
大型車	91.0%

※参考  
令和2年度との比較

R3年度年末年始 対前年度交通比(%)	
R3/R2	
全車	125.0%
小型車	126.1%
大型車	107.6%

比較対象曜日は以下  
R2: 令和2年12月30日(水)~  
令和3年1月3日(日)5日間  
(R2年度の交通量は、観測地点変更前のものを用いて算出)



※出典: H27国勢調査(人口)

# 参考：観測点別 日当たり交通量(1月1週目 年末年始期間)

(平均) 日交通量				全車	小型車	大型車
都道府県	路線名	近接する都道府県	観測点	R3年度 (12/30-1/3)	R3年度 (12/30-1/3)	R3年度 (12/30-1/3)
岩手県	国道4号	宮城県	一関	10,325 (83.0%)	9,756 (83.1%)	569 (80.9%)
宮城県	国道4号	福島県	岩沼	31,845 (90.3%)	29,784 (90.3%)	2,061 (91.0%)
秋田県	国道7号	山形県	本荘	15,070 (88.0%)	14,689 (87.5%)	381 (117.2%)
福島県	国道6号	茨城県	勿来	14,767 (95.6%)	14,096 (95.1%)	671 (109.5%)
栃木県	国道4号	福島県	矢板	21,956 (94.6%)	20,893 (95.1%)	1,064 (85.9%)
群馬県	国道17号	新潟県	沼田	10,749 (96.7%)	10,429 (97.2%)	319 (81.4%)
神奈川県	国道1号	静岡県	大磯	33,316 (92.5%)	32,392 (93.0%)	925 (80.2%)
新潟県	国道7号	山形県	府屋	4,229 (72.2%)	3,989 (72.6%)	240 (66.7%)
富山県	国道8号	石川県	下田	18,729 (82.3%)	18,146 (82.4%)	583 (78.6%)
石川県	国道8号	福井県	熊坂	9,936 (75.5%)	9,311 (74.8%)	625 (87.4%)
岐阜県	国道19号	長野県	中津川	29,547 (93.2%)	28,508 (93.8%)	1,039 (79.7%)
静岡県	国道1号	愛知県	元町	29,089 (97.5%)	27,641 (97.9%)	1,448 (90.0%)
三重県	国道42号	和歌山県	熊野	14,217 (96.2%)	13,797 (96.3%)	419 (94.3%)

(平均) 日交通量				全車	小型車	大型車
都道府県	路線名	近接する都道府県	観測点	R3年度 (12/30-1/3)	R3年度 (12/30-1/3)	R3年度 (12/30-1/3)
福井県	国道8号	滋賀県	坂ノ下	4,527 (62.3%)	4,042 (60.8%)	486 (78.0%)
兵庫県	国道2号	岡山県	揖保川	34,998 (98.2%)	32,726 (98.4%)	2,272 (96.2%)
奈良県	国道25号	三重県	米谷	49,385 (92.6%)	44,574 (92.4%)	4,811 (94.8%)
和歌山県	国道26号	大阪府	平井南	23,584 (95.2%)	22,954 (95.2%)	630 (97.7%)
島根県	国道9号	鳥取県	東出雲	14,633 (92.1%)	13,919 (92.5%)	714 (85.0%)
広島県	国道2号	岡山県	大門	24,433 (93.7%)	22,223 (92.8%)	2,210 (103.4%)
香川県	国道11号	徳島県	引田	8,855 (95.7%)	8,322 (96.2%)	533 (88.1%)
愛媛県	国道11号	香川県	丹原	11,977 (99.2%)	10,671 (99.6%)	1,113 (95.0%)
熊本県	国道3号	福岡県	鹿北	7,314 (95.2%)	6,718 (94.2%)	596 (106.0%)
大分県	国道10号	福岡県	宇佐	17,728 (97.2%)	17,236 (97.0%)	492 (104.9%)
福岡県	国道202号	佐賀県	二丈福井	25,624 (94.5%)	24,643 (94.3%)	981 (99.1%)
大分県	国道210号	福岡県	日田	9,000 (91.3%)	8,669 (90.9%)	331 (101.3%)
全体平均(北海道&沖縄除く)				<b>18,301 (92.2%)</b>	<b>17,313 (92.3%)</b>	<b>981 (91.0%)</b>

※国道10号に関して、令和3年10月より、太平から宇佐に変更  
(参考)北海道・沖縄

北海道	国道12号	-	砂川	13,702 (82.0%)	12,827 (81.7%)	875 (86.7%)
北海道	国道36号	-	北広島	21,296 (79.9%)	19,671 (79.8%)	1,625 (81.1%)

沖縄県	国道58号	-	宜野湾BP	35,048 (92.3%)	33,010 (91.8%)	2,038 (102.1%)
沖縄県	国道331号	-	小禄	27,851 (96.6%)	26,925 (97.5%)	926 (75.3%)

※国道36号に関して、令和3年12月より、  
恵庭から北広島に変更

注)単位は台、()内は前々年度比  
注)前々年度との交通量と比較して、100%を超えた場合:緑、90%以下の場合:赤としている<sup>3</sup>