

令和6年能登半島地震 国道249号 道路啓開6工区の状況

1/11
19:00現在

● 珠洲市若山町出田地内「すずなり西口交差点」から2.0km地点 崩落箇所

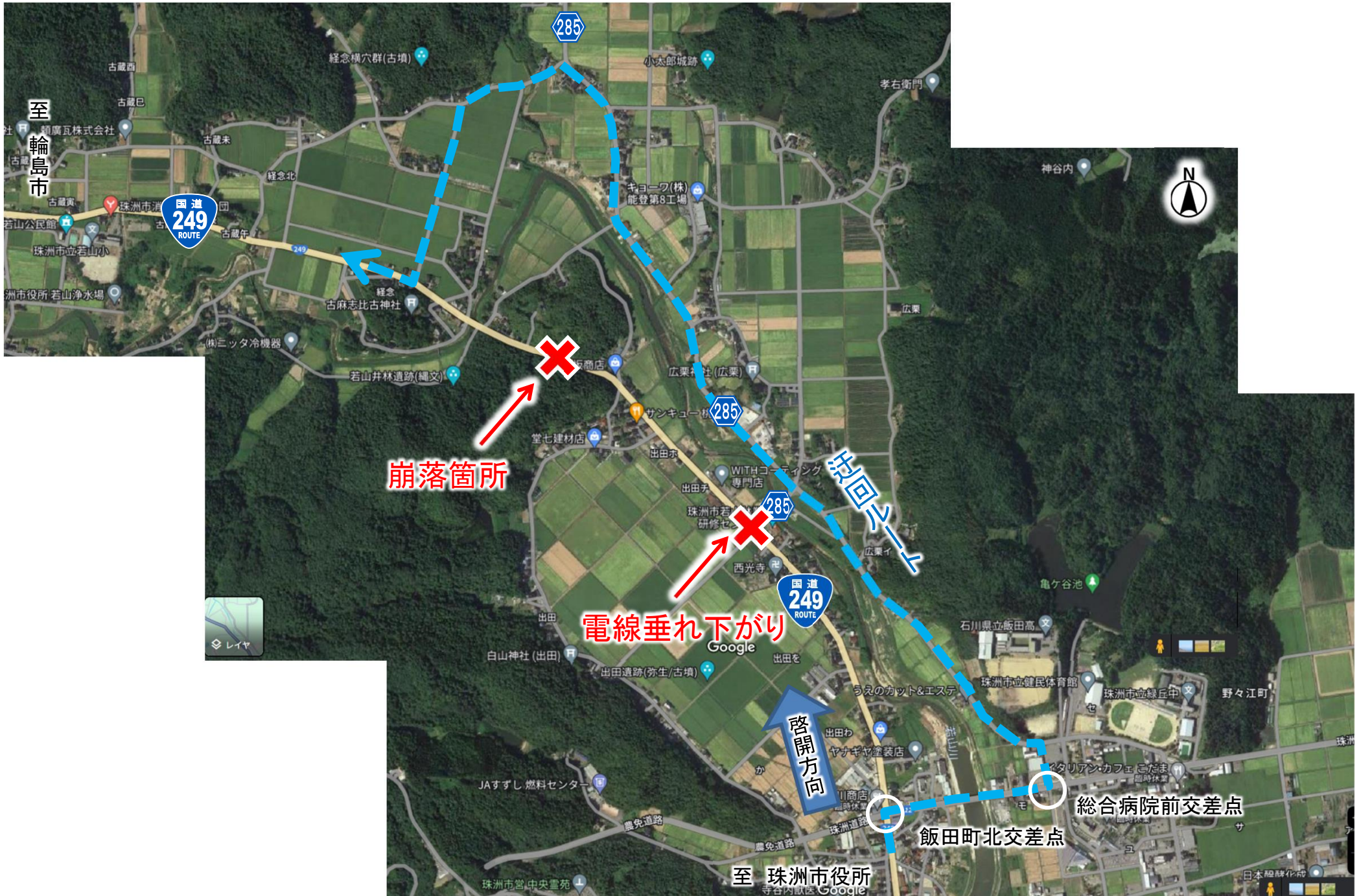
啓開不可



令和6年能登半島地震 国道249号 道路啓開6工区の様況

1/11
19:00現在

● 珠洲市若山町出田地内「すずなり西口交差点」から2.0km地点の崩落箇所を迂回するルート(青点線)



令和6年能登半島地震 国道249号 道路啓開6工区の状況

1/11
19:00現在

● 珠洲市若山町出田地内「すずなり西口交差点」から2.0km地点 崩落箇所迂回ルート of 啓開

迂回ルート
啓開済



● 珠洲市若山町出田地内「すずなり西口交差点」から8.6km地点 トンネル覆工崩落箇所

啓開不可



● 珠洲市若山町出田地内「すずなり西口交差点」から8.6km地点 トンネル覆工崩落箇所

啓開不可



学識者・土研・国総研による調査状況

(取扱注意)



R6.1.11撮影

(取扱注意)



学識者・土研・国総研による調査状況

R6.1.11撮影

令和6年能登半島地震 国道249号 道路啓開6工区の状況

1/11
19:00現在

● 珠洲市大谷町「県道取付交差点」から6.6km地点 珠洲市仁江町 崩落箇所 まで現地調査実施



● 国道249号大谷トンネルの迂回路となる県道272号上黒丸大谷線で 路面変状(珠洲市大谷町地内)



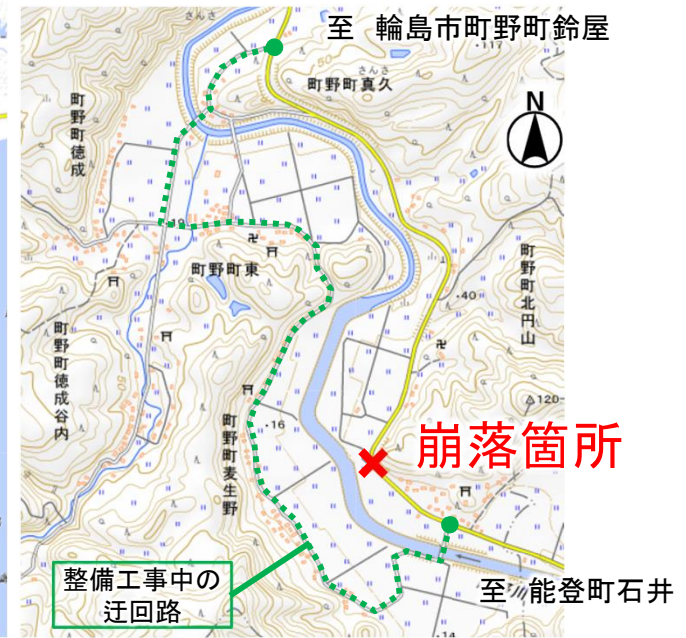
1/9啓開済



● 国道249号大谷トンネルの迂回ルートとなる県道272号上黒丸大谷線で 崩壊(珠洲市大谷町地内)



● 鳳珠郡能登町石井付近の石井交差点から 5.2km地点 輪島市町野町北円山付近 崩壊箇所（自衛隊と連携）



● 輪島市門前町浦上地内「浦上交差点」から4.5km地点付近 崩落箇所

啓開済



● 輪島市門前町浦上地内「浦上交差点」から4.8km地点付近 崩落箇所

啓開済



R6.1.9撮影



至 浦上交差点 R6.1.9撮影



R6.1.10撮影

令和6年能登半島地震 38 県道輪島浦上線の状況

1/10

19:00現在

● 輪島市門前町浦上地内「浦上交差点」から5.8km地点付近 崩落箇所

啓開中



● 珠洲市若山町宇都山地内国道249号取付部交差点から7.9km地点付近 崩落箇所

啓開済



啓開作業状況



啓開完了



● 珠洲市若山町宇都山地内国道249号取付部交差点から7.9km地点付近 崩落箇所

啓開済



● 珠洲市若山町宇都山地内国道249号取付部交差点から8.6km地点付近 崩落箇所

啓開済



令和6年能登半島地震 ④ 県道珠洲里線の状況

1/11

19:00現在

● 珠洲市若山町宇都山地内国道249号取付部交差点から5.9km、6.2km地点付近 路面変状

啓開済



啓開済箇所(国道249号から5.9km地点)



啓開作業状況(国道249号から6.2km地点)



令和6年能登半島地震 ④0 県道珠洲里線の状況

1/11

19:00現在

● 珠洲市若山町宇都山地内国道249号取付部交差点から10.3km地点付近 輪島市町野町寺山付近 崩落



被災状況
崩落箇所
道路上部

啓開不可



R6.1.11撮影



被災状況
崩落箇所

至 珠洲市役所 R6.1.11撮影



R6.1.11撮影

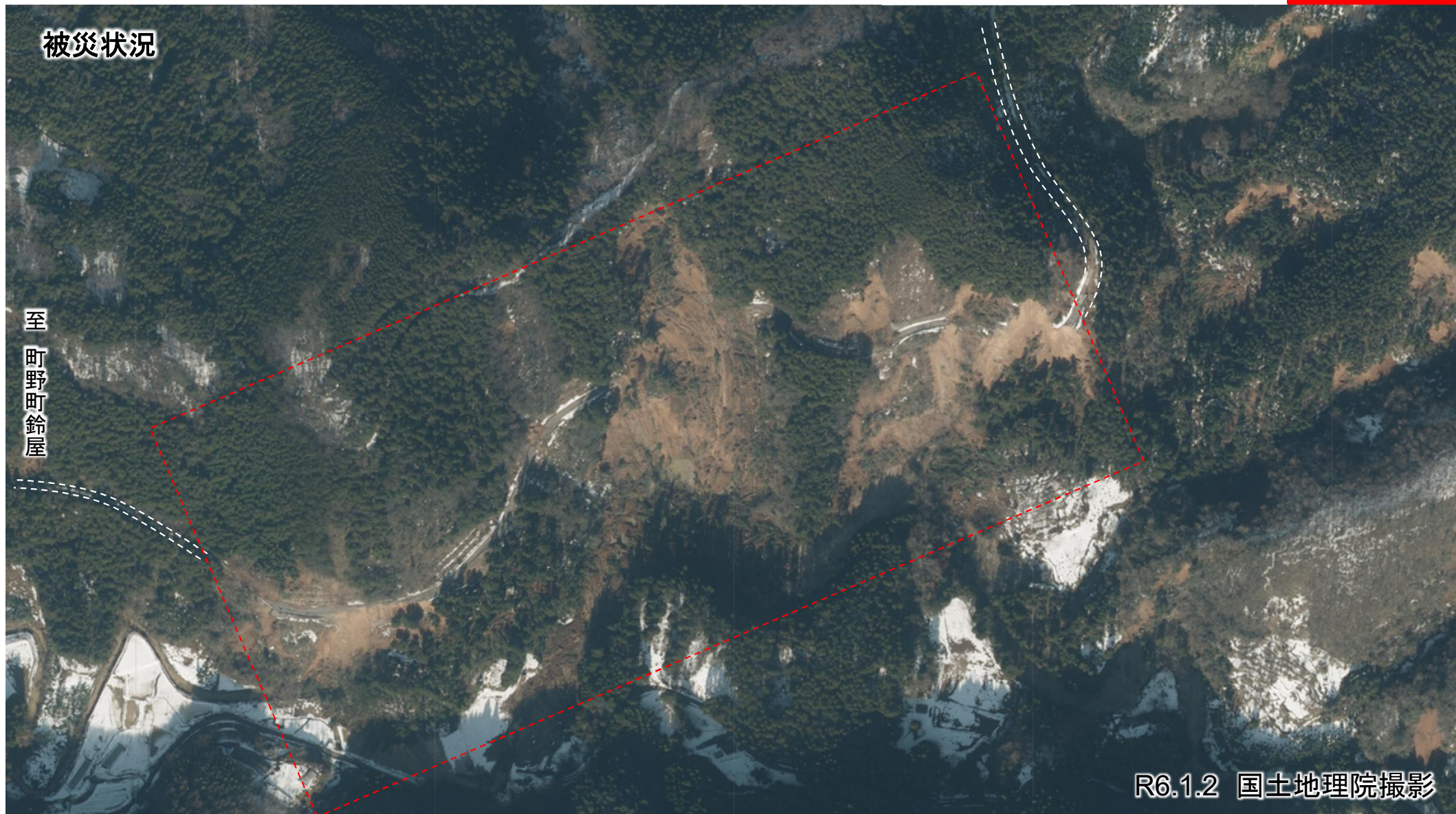
● 珠洲市若山町宇都山地内国道249号取付部交差点から10.3km地点付近 輪島市町野町寺山付近 崩落

至 珠洲市役所

啓開不可

被災状況

至
町野町
鈴屋



R6.1.2 国土地理院撮影

令和6年能登半島地震 ④ 県道珠洲里線の状況

1/11

19:00現在

● 珠洲市若山町宇都山地内国道249号取付部交差点から7.9km地点付近 崩落箇所

啓開不可



至 輪島市里町

至 輪島市町野町鈴屋



至 輪島市町野町鈴屋

至 輪島市里町

令和6年能登半島地震 27 県道柳田里線の状況

1/11
19:00現在

● 鳳珠郡能登町柳田「能登町柳田交差点」から8.1km地点 輪島市里町 倒木箇所

啓開済



令和6年能登半島地震 278 県道金蔵川西線の状況

1/11
19:00現在

● 輪島市町野町金蔵の県道277号、県道278号交差点 1.8km地点 輪島市町野町川西付近 崩壊箇所を調査



被災状況



至 輪島市町野町金蔵


令和6年能登半島地震 285 県道高屋出田線の状況

1/11

19:00現在

● 珠洲市若山町出田地内「広栗橋交差点」から約4.4km地点 路面段差解消後、道路除雪をしながら前進

啓開中



令和6年能登半島地震 285 県道高屋出田線の状況

1/11

19:00現在

● 珠洲市若山町出田地内「広栗橋交差点」から約2.4km地点 崩落

啓開済



被災状況

至 珠洲市笹波町



R6.1.11撮影

啓開後

至 珠洲市笹波町



R6.1.11撮影