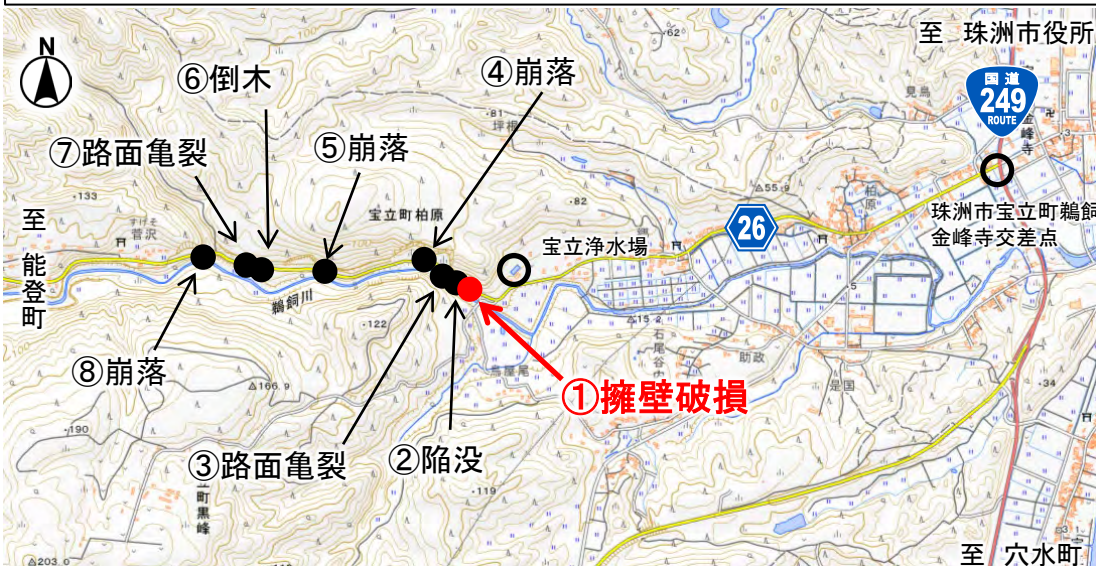


● 珠洲市宝立町鶺飼地内「金峰寺交差点」から2.1km付近 珠洲市宝立町柏原付近 擁壁破損

啓開済



①擁壁破損箇所の啓開作業状況



①擁壁破損箇所の啓開作業状況



啓開済

①擁壁破損箇所の啓開作業状況

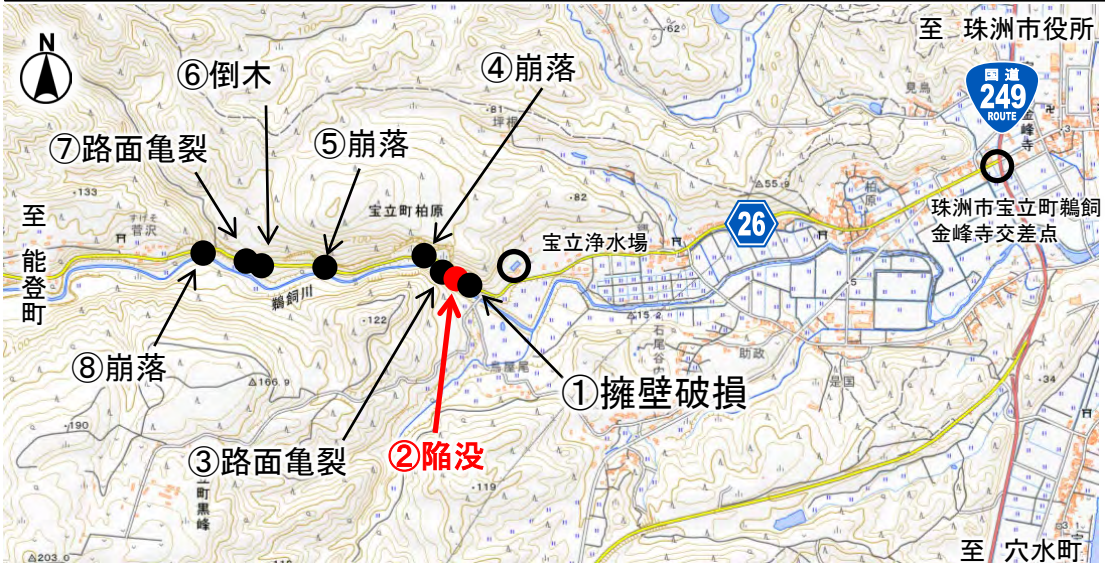


①擁壁破損箇所の啓開作業状況



● 珠洲市宝立町鶺飼地内「金峰寺交差点」から2.2km付近 珠洲市宝立町柏原付近 道路陥没

啓開済



②陥没箇所の被災状況

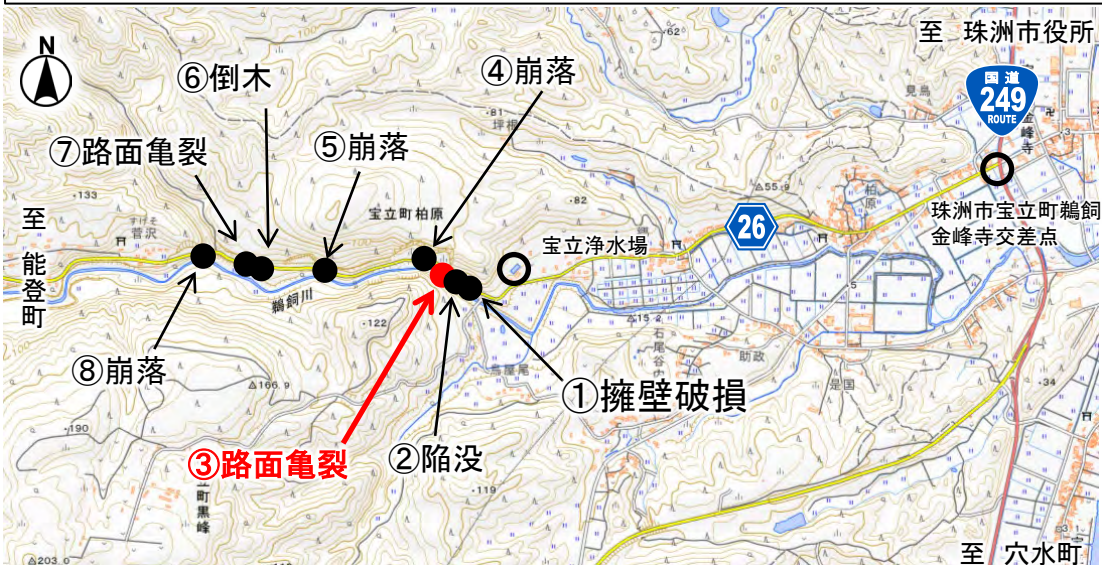


②陥没箇所の啓開後の状況



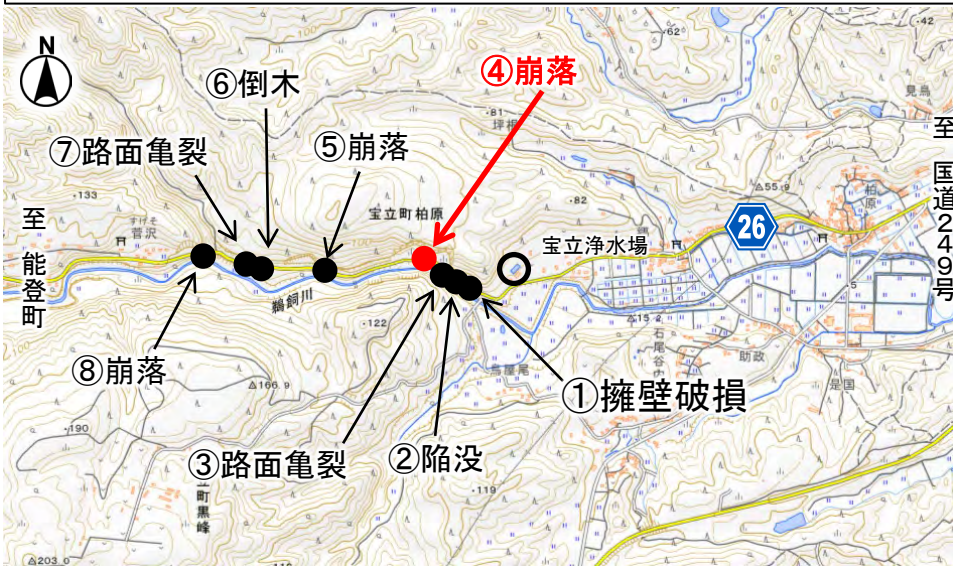
● 珠洲市宝立町鶺飼地内「金峰寺交差点」から2.3km付近 珠洲市宝立町柏原付近 路面亀裂

啓開済



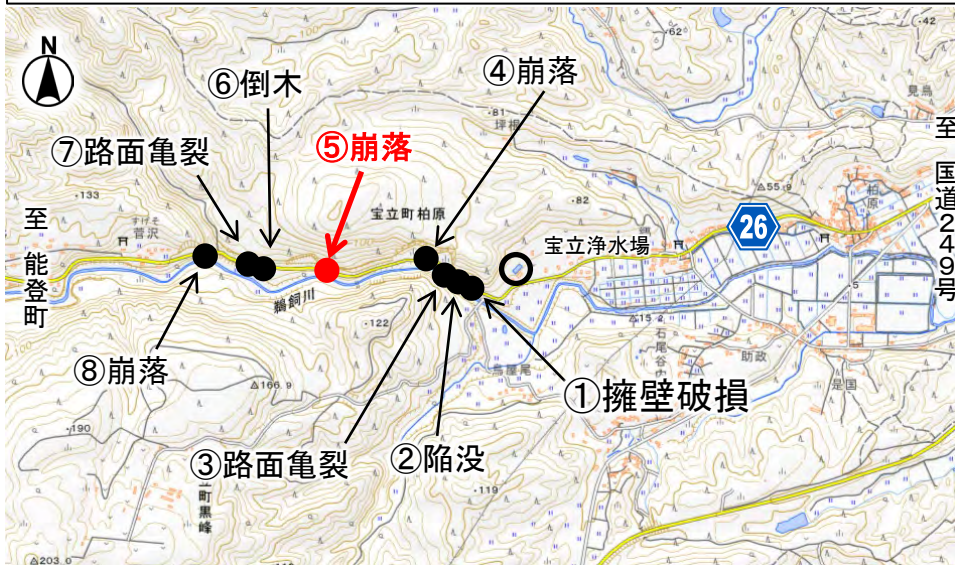
● 珠洲市宝立町鶺飼地内「金峰寺交差点」から2.4km付近 珠洲市宝立町柏原付近 崩落箇所

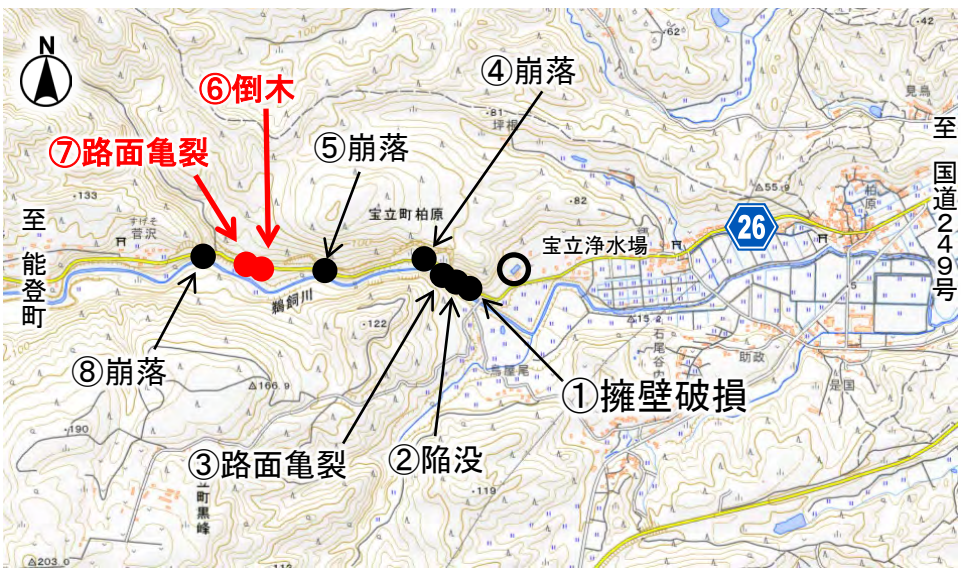
啓開済



● 珠洲市宝立町鶺飼地内「金峰寺交差点」から2.4km付近 珠洲市宝立町柏原付近 崩落箇所

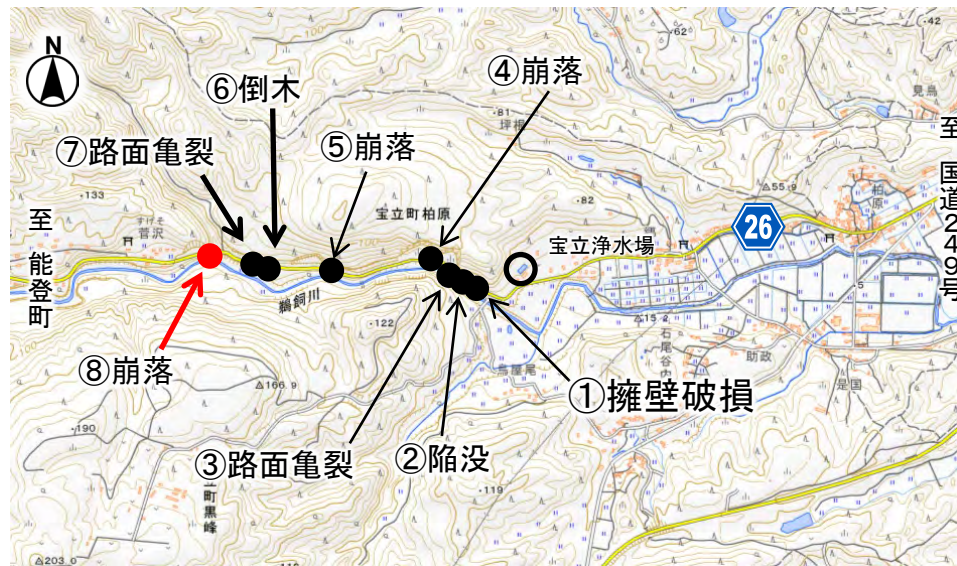
啓開済





● 珠洲市宝立町鵜飼地区金峰寺交差点から3.0km付近 珠洲市宝立町柏原付近 被災状況 現地調査実施

啓開中




⑧崩落箇所の啓開作業状況



⑧崩落箇所の啓開作業状況



⑧崩落箇所の啓開作業状況



啓開中

⑧崩落箇所の啓開作業状況



⑧崩落箇所の啓開作業状況



⑧崩落箇所への啓開作業状況



R6.1.22撮影

⑧崩落箇所への啓開作業状況



R6.1.22撮影

⑧崩落箇所への啓開作業状況



R6.1.23撮影

⑧崩落箇所の啓開作業状況



⑧崩落箇所の啓開作業状況



啓開中

⑧崩落箇所の啓開作業状況



⑧崩落箇所の啓開作業状況



⑧崩落箇所の啓開作業状況



⑧崩落箇所の啓開作業状況



啓開中

⑧崩落箇所の啓開作業状況



⑧崩落箇所の啓開作業状況



啓開中

⑧崩落箇所への啓開作業状況



⑧崩落箇所の啓開作業状況



⑧崩落箇所の啓開作業状況



● 輪島市門前町浦上地内「浦上交差点」から4.5km地点付近 崩落箇所

啓開済



● 輪島市門前町浦上地内「浦上交差点」から5.6km地点付近 崩落箇所

啓開済



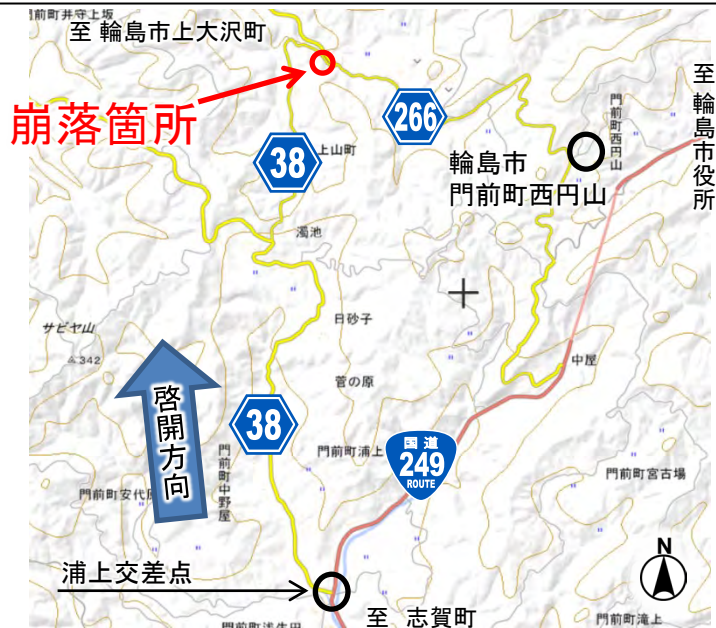
● 輪島市門前町浦上地内「浦上交差点」から5.7km地点付近 崩落箇所

1/11 啓開済



● 輪島市門前町浦上地内「浦上交差点」から5.8km地点付近 崩落箇所

啓開中



被災状況



R6.1.29撮影



至 輪島市門前町西円山

● 県道38号線の啓開不可箇所を迂回するため林道及び県道266号線を経由した迂回ルートを啓開

啓開中



① 崩落箇所の被災状況



① 崩落箇所の被災状況、啓開作業状況



③ 段差・崩落箇所の被災状況



② 崩落箇所の被災状況



- 輪島市門前町浦上地内「浦上交差点」から約7.6km地点付近(迂回ルートで 国道249号輪島市門前町西円山地先交差点から県道266号線等を経由し、崩落箇所まで約6.0km付近) 崩落

啓開中



啓開作業状況

- 輪島市門前町浦上地内「浦上交差点」から約6.1km地点付近(迂回ルートで 国道249号輪島市門前町西円山地先交差点から県道266号線等を経由し、崩落箇所まで約4.6km付近)で 崩落

啓開中



● 輪島市街「稲荷町交差点」から0.9km地点付近 崩落による狭小箇所

啓開済



● 輪島市街「稲荷町交差点」から3.9km地点付近 崩落箇所

啓開中



● 珠洲市若山町宇都山地内国道249号取付部交差点から7.9km地点付近 崩落箇所

啓開済



● 珠洲市若山町宇都山地内国道249号取付部交差点から8.6km地点付近 崩落箇所

啓開済



● 珠洲市若山町宇都山地内国道249号取付部交差点から5.9km、6.2km地点付近 路面変状

啓開済



啓開済箇所(国道249号から5.9km地点)



工事名	令和6年度能登半島道路 国道249号 道路修繕
工程	道路修繕
測点	珠洲里工区
R6.1.10	道路修繕
40号	舗装修繕状況
補修完了	

R6.1.10撮影

啓開作業状況(国道249号から6.2km地点)



工事名	令和6年度能登半島道路 国道249号 道路修繕
工程	道路修繕
測点	珠洲里工区
R6.1.10	道路修繕
40号	舗装修繕状況
補修前	

R6.1.10撮影

● 珠洲市若山町宇都山地内国道249号取付部交差点から10.3km地点付近 輪島市町野町寺山付近 崩落

啓開不可

被災状況
崩落箇所
道路上部



R6.1.11撮影



被災状況
崩落箇所



至 珠洲市役所 R6.1.11撮影



R6.1.11撮影 18

● 珠洲市若山町宇都山地内国道249号取付部交差点から10.3km地点付近 輪島市町野町寺山付近 崩落

啓開不可



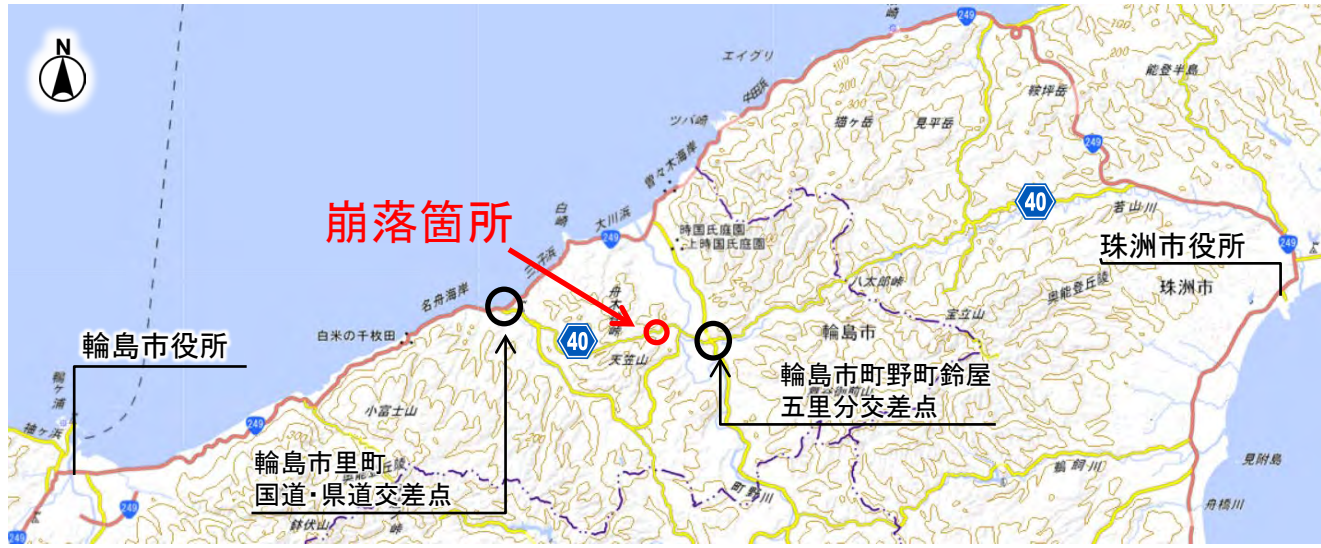
令和6年能登半島地震 40 県道珠洲里線の状況

1/30

19:00現在

● 珠洲市若山町宇都山地内国道249号取付部交差点から7.9km地点付近 崩落箇所

啓開不可



至 輪島市里町

至 輪島市町野町鈴屋



至 輪島市町野町鈴屋

至 輪島市里町

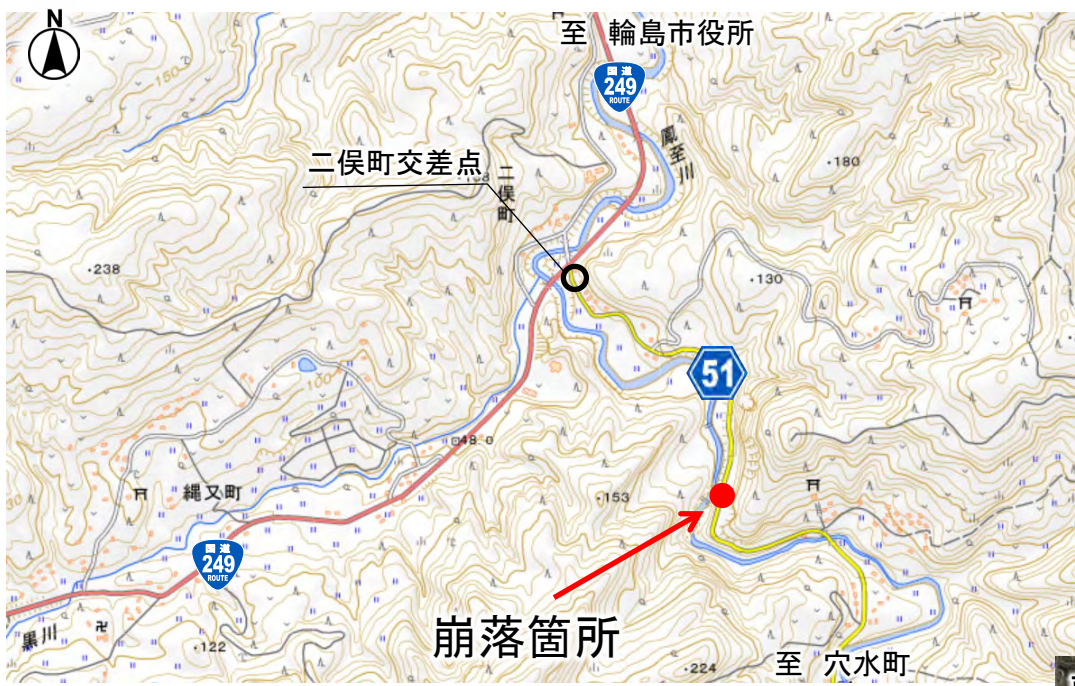
● 輪島市二俣町の国道249号「二俣町交差点」より0.9km地点 輪島市別所谷町付近 崩壊箇所の啓開作業状況

啓開中



● 輪島市二俣町の国道249号「二俣町交差点」より0.9km地点 輪島市別所谷町付近 崩壊箇所の啓開作業状況

啓開中



被災状況



R6.1.19撮影

啓開作業状況



R6.1.19撮影

啓開作業状況



R6.1.19撮影

● 輪島市二俣町の国道249号「二俣町交差点」より 0.9km地点 輪島市別所谷町付近 崩壊箇所の啓開作業状況

啓開中

啓開作業状況



啓開作業状況



啓開作業状況



● 輪島市三井町長沢「県道1号線接続交差点」から1.1km地点 輪島市三井町長沢 路面亀裂箇所の啓開作業状況

啓開済



● 輪島市三井町長沢「県道1号線接続交差点」から1.9km地点 輪島市三井町長沢 崩落箇所の啓開作業状況

啓開中



②崩落箇所の被災状況



R6.1.19撮影

②崩落箇所の啓開作業状況



R6.1.21撮影

● 輪島市三井町長沢「県道1号線接続交差点」から1.9km地点 輪島市三井町長沢 崩落箇所の啓開作業状況

啓開中

②崩落箇所の啓開作業状況

至 輪島市滝又町

至 輪島市三井町長沢

R6.1.21撮影

②崩落箇所の啓開作業状況

至 輪島市三井町長沢

至 輪島市滝又町

R6.1.22撮影

②崩落箇所の啓開作業状況

至 輪島市滝又町

至 輪島市三井町長沢

R6.1.22撮影

● 輪島市三井町長沢「県道1号線接続交差点」から1.9km地点 輪島市三井町長沢 路面変状箇所の啓開作業状況

啓開中



● 輪島市三井町長沢「県道1号線接続交差点」から3.8km地点 輪島市空熊町 倒木箇所の啓開作業状況

啓開中



● 輪島市三井町長沢「県道1号線接続交差点」から4.0km地点 輪島市空熊町 崩落箇所の啓開作業状況

啓開中



● 輪島市三井町長沢「県道1号線接続交差点」から4.0km地点 輪島市空熊町 崩落箇所 の啓開作業状況

啓開中

⑤崩落箇所啓開作業状況



至 輪島市滝又町

至 輪島市三井町長沢

R6.1.26撮影

⑤崩落箇所啓開作業状況



至 輪島市滝又町

至 輪島市三井町長沢

R6.1.27撮影

⑤崩落箇所啓開作業状況



至 輪島市三井町長沢

至 輪島市滝又町

R6.1.29撮影

● 輪島市三井町長沢「県道1号線接続交差点」から4.3km地点 輪島市空熊町 崩落箇所 の現地調査結果



⑥崩落箇所被災状況

至 輪島市滝又町

至 輪島市三井町長沢

R6.1.19撮影