

# 令和6年能登半島地震 のと里山海道 緊急復旧の状況

## 越の原IC～別所岳SA (担当会社 (株)大林組 (株)熊谷組)

1月30日現在

番号：主な被災箇所  
赤字：復旧対象 (1車線確保)

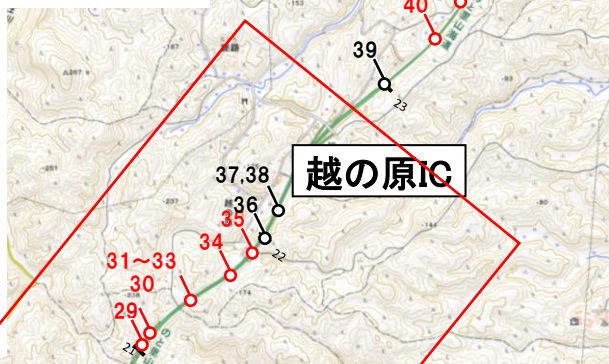


No.29～30被災状況

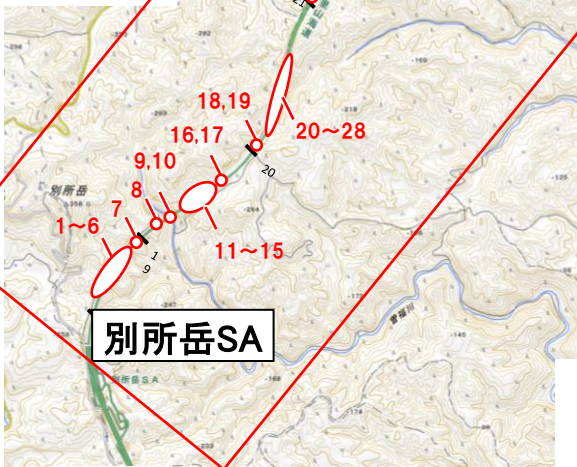


穴水IC

能登大橋



越の原IC



別所岳SA

至 金沢

緊急復旧作業中 (1車線確保)  
29箇所完了 (舗装以外) / 38箇所

### No.16掘削状況



R6.1.30撮影



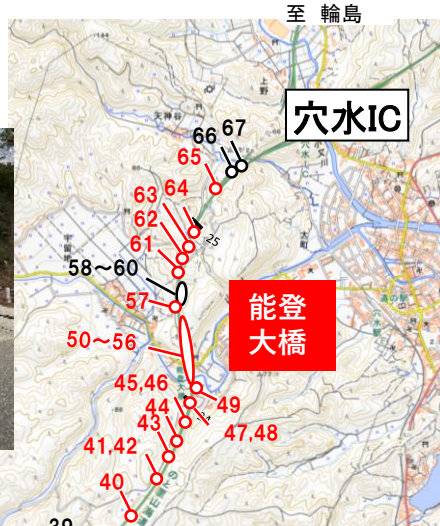
R6.1.30撮影

# 令和6年能登半島地震 のと里山海道 緊急復旧の状況

## 越の原IC～別所岳SA (担当会社 (株)大林組 (株)熊谷組)

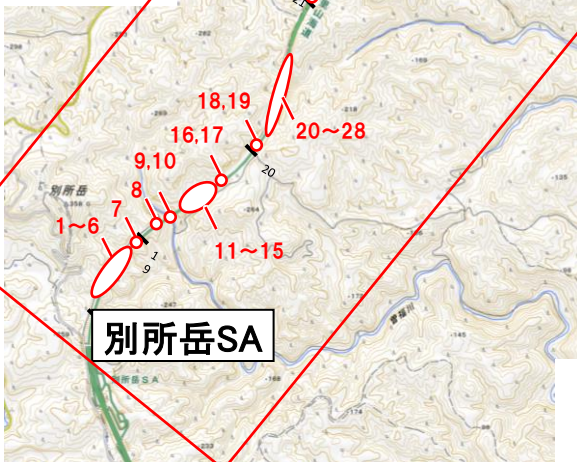
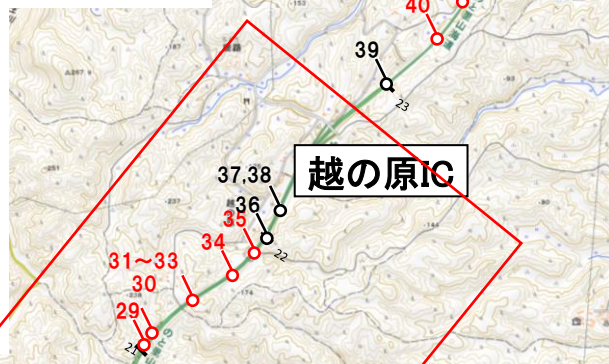
1月29日現在

番号：主な被災箇所  
赤字：復旧対象 (1車線確保)



緊急復旧作業中 (1車線確保)  
29箇所完了 (舗装以外) / 38箇所

### No.7～30土砂撤去状況



至 金沢

# 令和6年能登半島地震 のと里山海道 緊急復旧の状況

## 越の原IC～別所岳SA (担当会社 (株)大林組 (株)熊谷組)

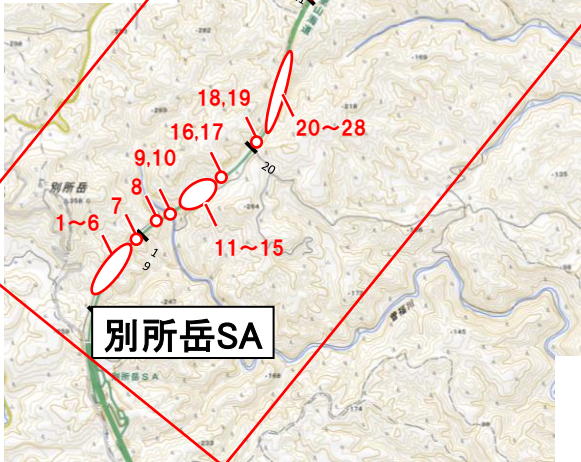
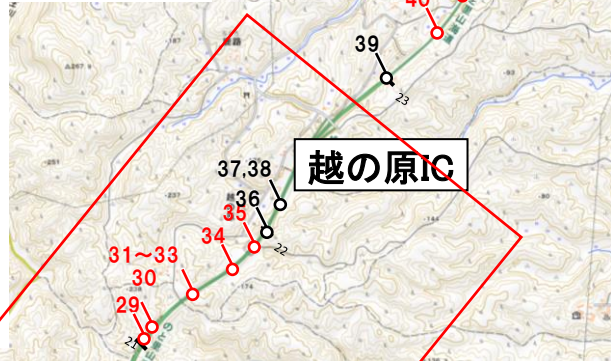
1月28日現在

番号：主な被災箇所  
赤字：復旧対象 (1車線確保)



緊急復旧作業中 (1車線確保)  
29箇所完了 (舗装以外) / 38箇所

### No.29崩落土砂撤去状況



至 金沢