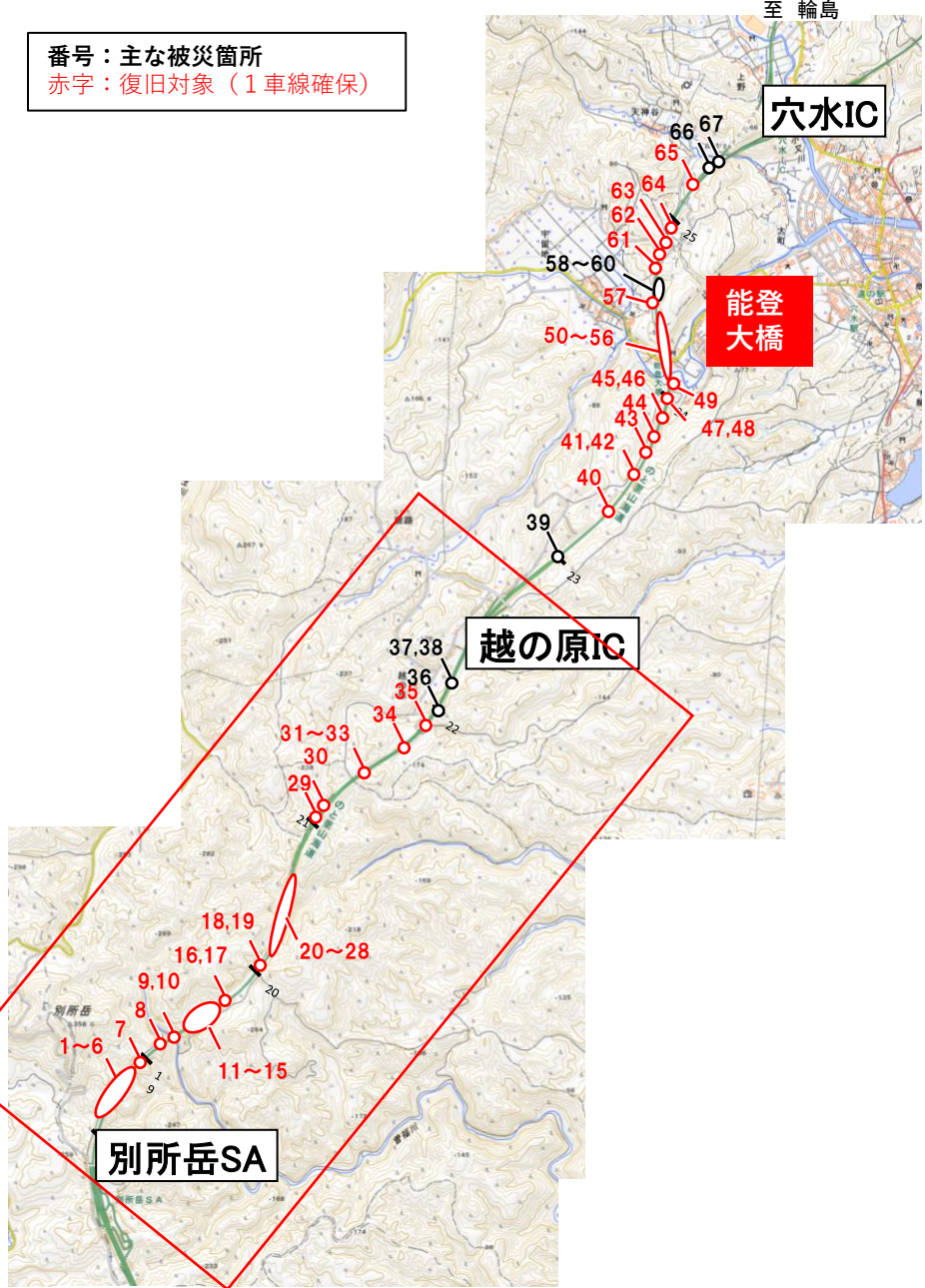


# 令和6年能登半島地震 のと里山海道 緊急復旧の状況

## 越の原IC～別所岳SA (担当会社 (株)大林組 (株)熊谷組)

1月31日現在

番号：主な被災箇所  
赤字：復旧対象 (1車線確保)



緊急復旧作業中 (1車線確保)  
29箇所完了 (舗装以外) / 38箇所

### No.16 砕石敷設状況

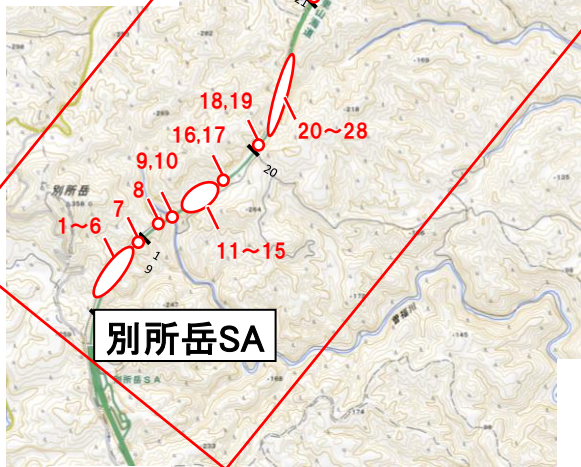
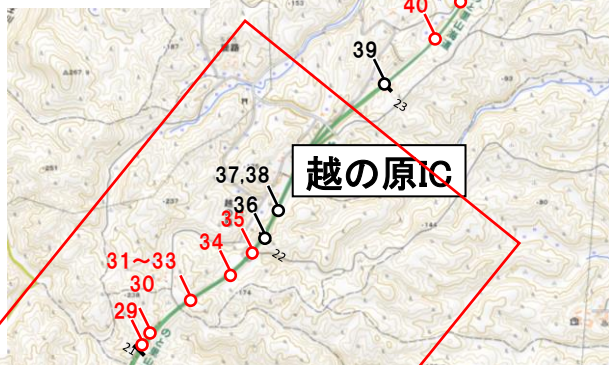


# 令和6年能登半島地震 のと里山海道 緊急復旧の状況

## 越の原IC～別所岳SA (担当会社 (株)大林組 (株)熊谷組)

1月30日現在

番号：主な被災箇所  
赤字：復旧対象 (1車線確保)



緊急復旧作業中 (1車線確保)  
29箇所完了 (舗装以外) / 38箇所

### No.16掘削状況

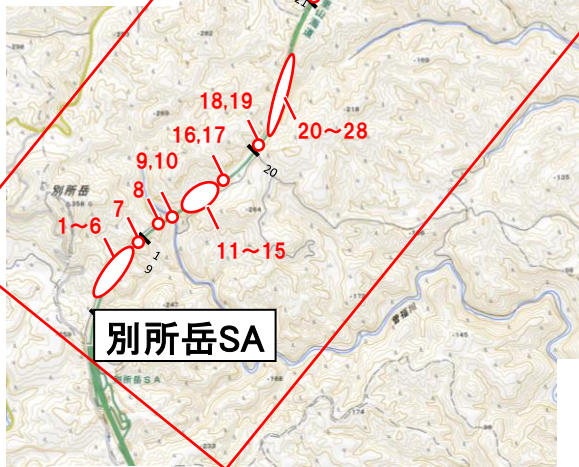
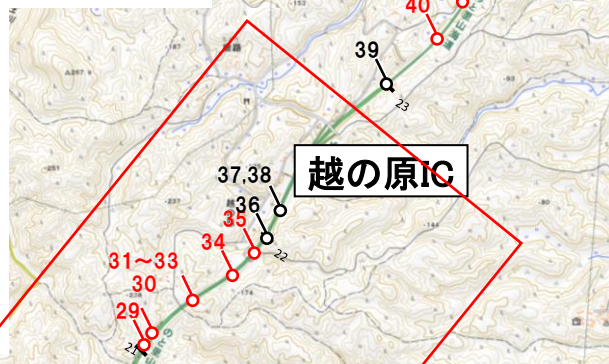
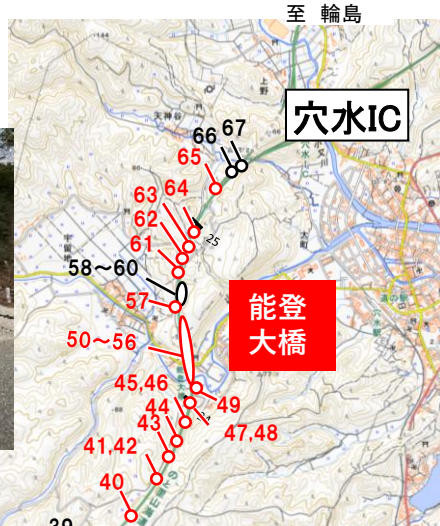


# 令和6年能登半島地震 のと里山海道 緊急復旧の状況

## 越の原IC～別所岳SA (担当会社 (株)大林組 (株)熊谷組)

1月29日現在

番号：主な被災箇所  
赤字：復旧対象 (1車線確保)



緊急復旧作業中 (1車線確保)  
29箇所完了 (舗装以外) / 38箇所

### No.7～30土砂撤去状況

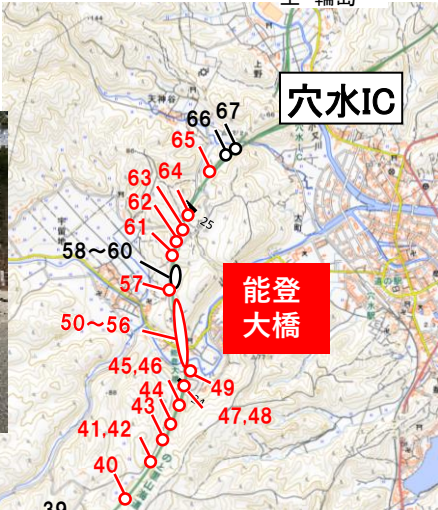


# 令和6年能登半島地震 のと里山海道 緊急復旧の状況

## 越の原IC～別所岳SA (担当会社 (株)大林組 (株)熊谷組)

1月28日現在

番号：主な被災箇所  
赤字：復旧対象 (1車線確保)



緊急復旧作業中 (1車線確保)  
29箇所完了 (舗装以外) / 38箇所

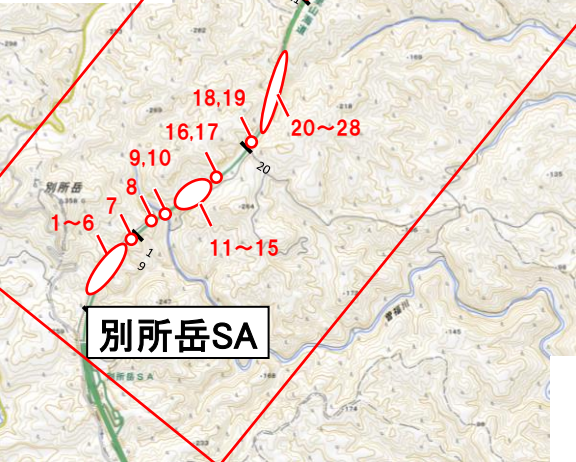
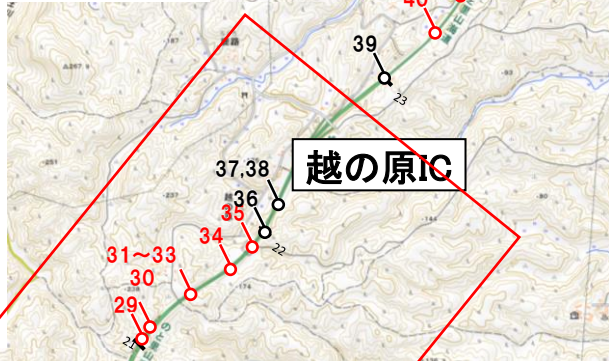
### No.29崩落土砂撤去状況



工事名	令和6年能登半島地震 能登川/のと里山海道 復旧整備
工種	道路
測点	のと里山海道 KP21.03-21.13

土砂撤去状況

R6:1.28撮影



至 金沢