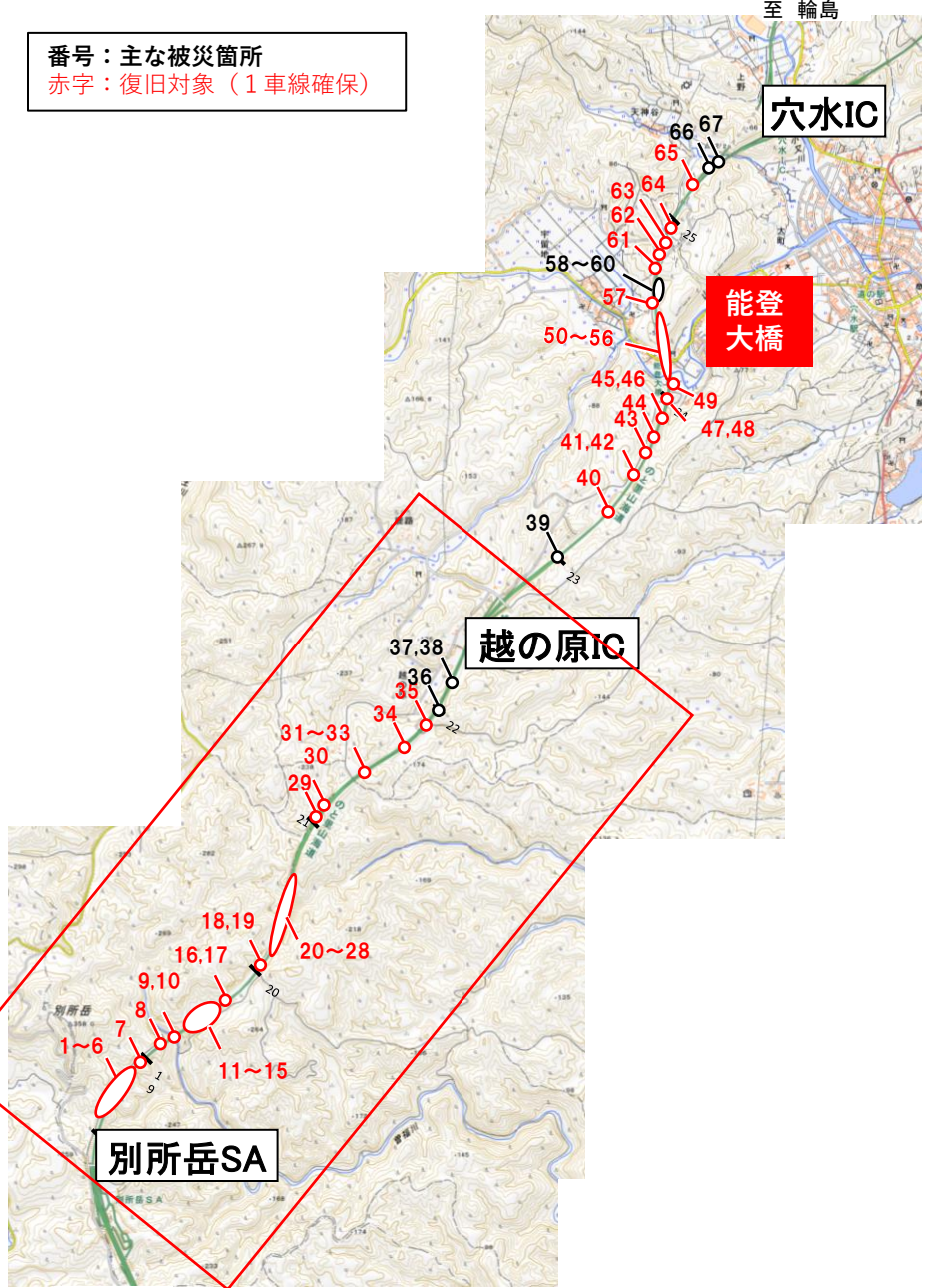


令和6年能登半島地震 のと里山海道 緊急復旧の状況

越の原IC～別所岳SA (担当会社 (株)大林組 (株)熊谷組)

2月5日現在

番号：主な被災箇所
赤字：復旧対象 (1車線確保)



緊急復旧作業中 (1車線確保)
29箇所完了 (舗装以外) / 38箇所

No.7付近 路盤施工状況



令和6年能登半島地震 のと里山海道 緊急復旧の状況

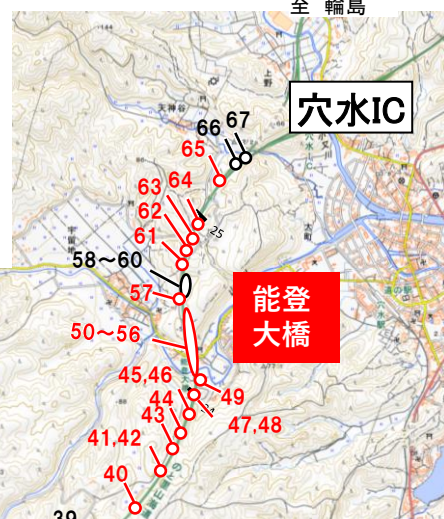
越の原IC～別所岳SA (担当会社 (株)大林組 (株)熊谷組)

2月1日現在

番号：主な被災箇所
赤字：復旧対象 (1車線確保)



No.29～30被災状況



穴水IC

能登大橋

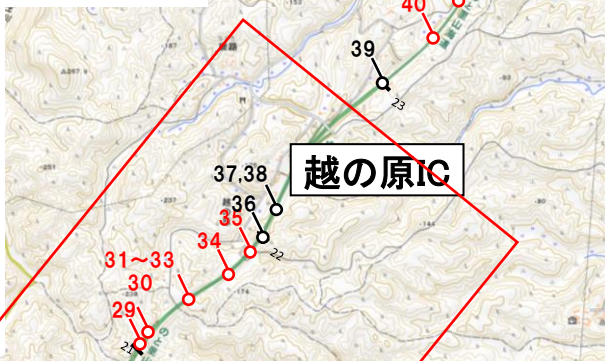
至 輪島

緊急復旧作業中 (1車線確保)
29箇所完了 (舗装以外) / 38箇所

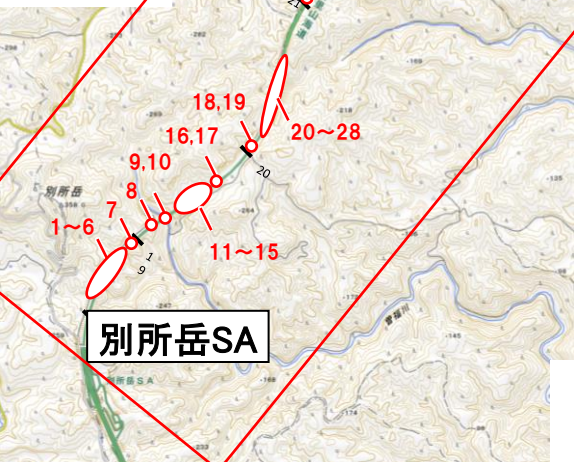
No.30路盤転圧状況



工事件名 令和6年能登半島地震災害復旧
工事場所 のと里山海道(別所岳SA～輪島IC) K.0.21.2
作業状況 路盤転圧
R6.2.1撮影



越の原IC



別所岳SA

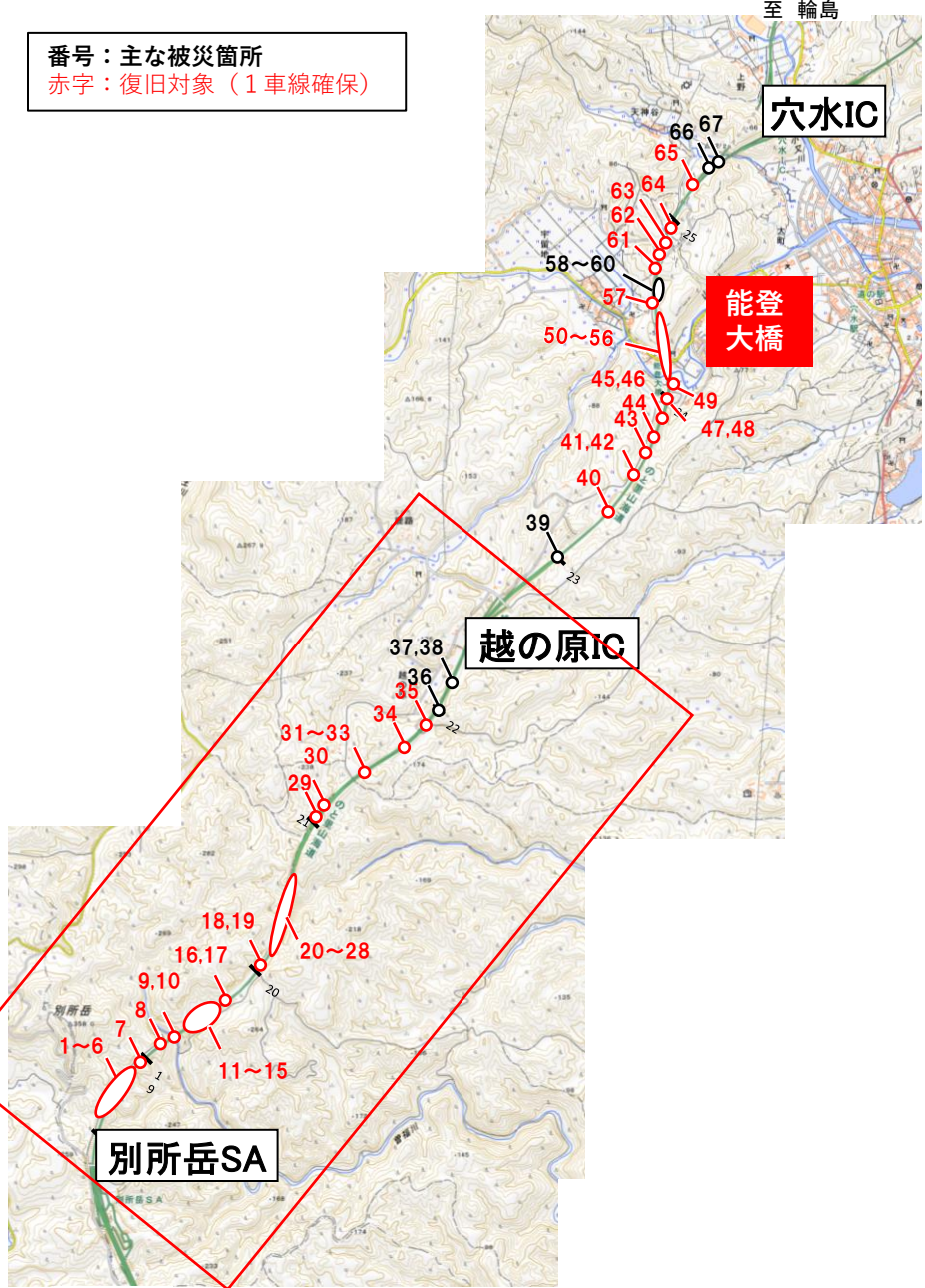
至 金沢

令和6年能登半島地震 のと里山海道 緊急復旧の状況

越の原IC～別所岳SA (担当会社 (株)大林組 (株)熊谷組)

1月31日現在

番号：主な被災箇所
赤字：復旧対象 (1車線確保)



緊急復旧作業中 (1車線確保)
29箇所完了 (舗装以外) / 38箇所

No.16 砕石敷設状況



令和6年能登半島地震 のと里山海道 緊急復旧の状況

越の原IC～別所岳SA (担当会社 (株)大林組 (株)熊谷組)

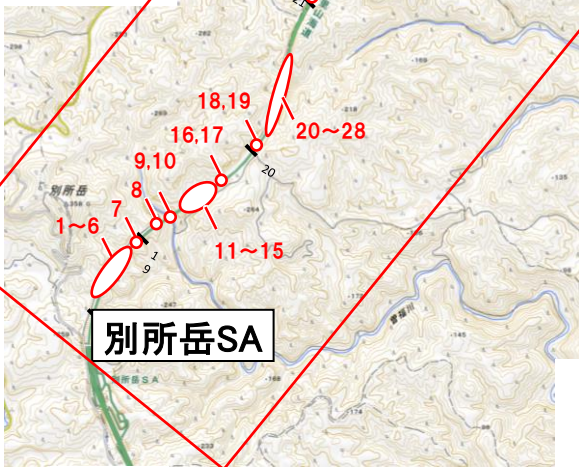
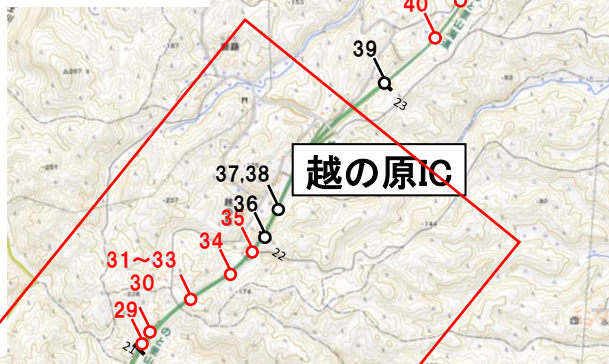
1月30日現在

番号：主な被災箇所
赤字：復旧対象 (1車線確保)



緊急復旧作業中 (1車線確保)
29箇所完了 (舗装以外) / 38箇所

No.16掘削状況

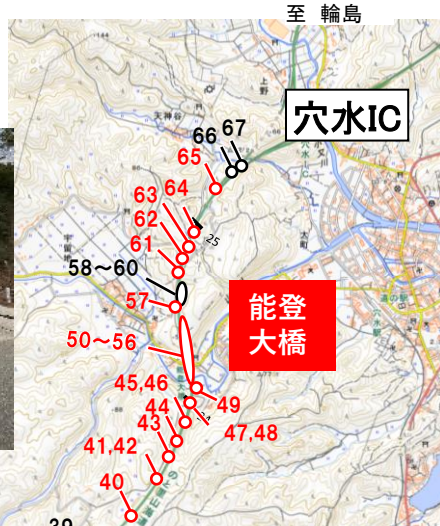


令和6年能登半島地震 のと里山海道 緊急復旧の状況

越の原IC～別所岳SA (担当会社 (株)大林組 (株)熊谷組)

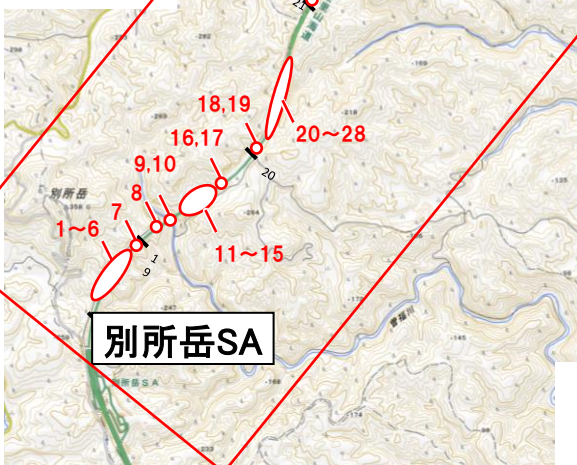
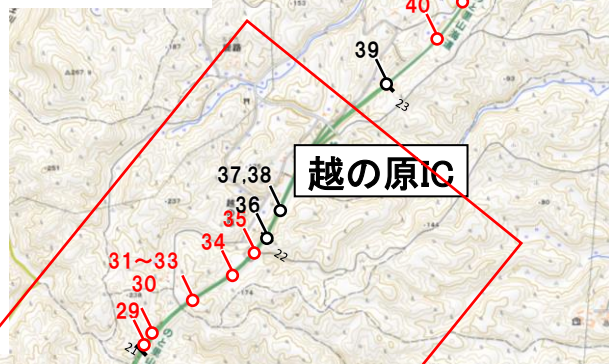
1月29日現在

番号：主な被災箇所
赤字：復旧対象 (1車線確保)



緊急復旧作業中 (1車線確保)
29箇所完了 (舗装以外) / 38箇所

No.7～30土砂撤去状況



至 金沢

令和6年能登半島地震 のと里山海道 緊急復旧の状況

越の原IC～別所岳SA (担当会社 (株)大林組 (株)熊谷組)

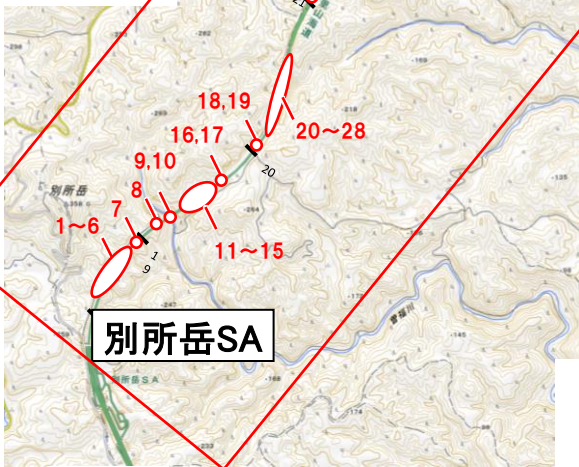
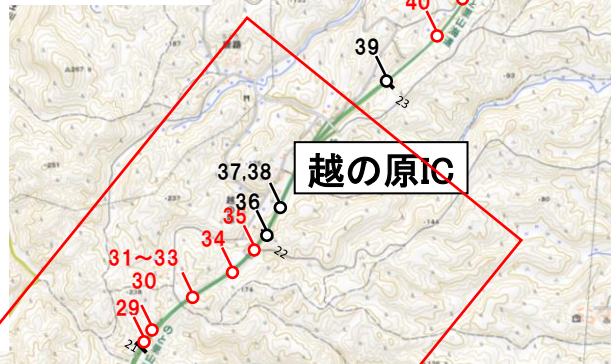
1月28日現在

番号：主な被災箇所
赤字：復旧対象 (1車線確保)



緊急復旧作業中 (1車線確保)
29箇所完了 (舗装以外) / 38箇所

No.29崩落土砂撤去状況



至 金沢