

● 輪島市門前町浦上地内「浦上交差点」から4.5km地点付近 崩落箇所

啓開済



● 輪島市門前町浦上地内「浦上交差点」から5.6km地点付近 崩落箇所

啓開済



啓開作業状況



被災状況



啓開完了



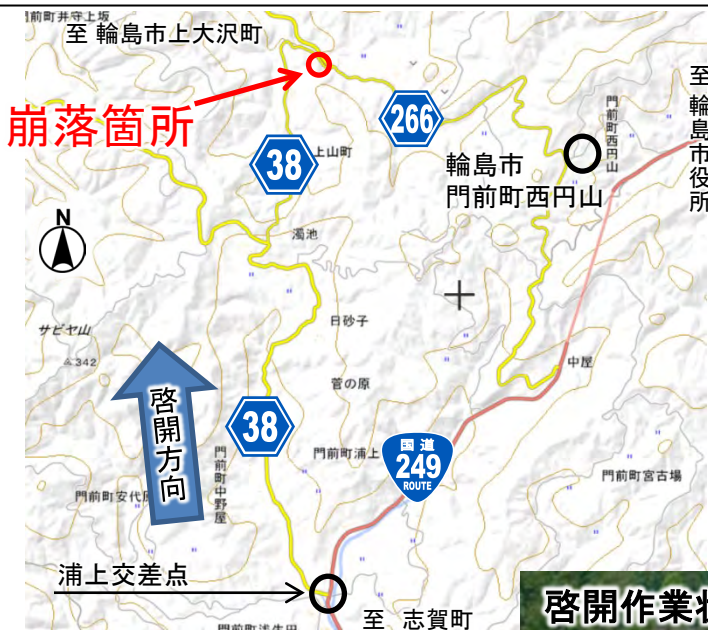
● 輪島市門前町浦上地内「浦上交差点」から5.7km地点付近 崩落箇所

1/11 啓開済



● 輪島市門前町浦上地内「浦上交差点」から5.8km地点付近 崩落箇所

啓開中



● 輪島市門前町浦上地内「浦上交差点」から5.8km地点付近 崩落箇所

啓開中

啓開作業状況



啓開作業状況



● 県道38号線の啓開不可箇所を迂回するため林道及び県道266号線を経由した迂回ルートを啓開

啓開済



### ①崩落箇所の被災状況



### ①崩落箇所の被災状況、啓開作業状況



### ①崩落箇所の啓開後の状況



### ①崩落箇所の啓開後の状況



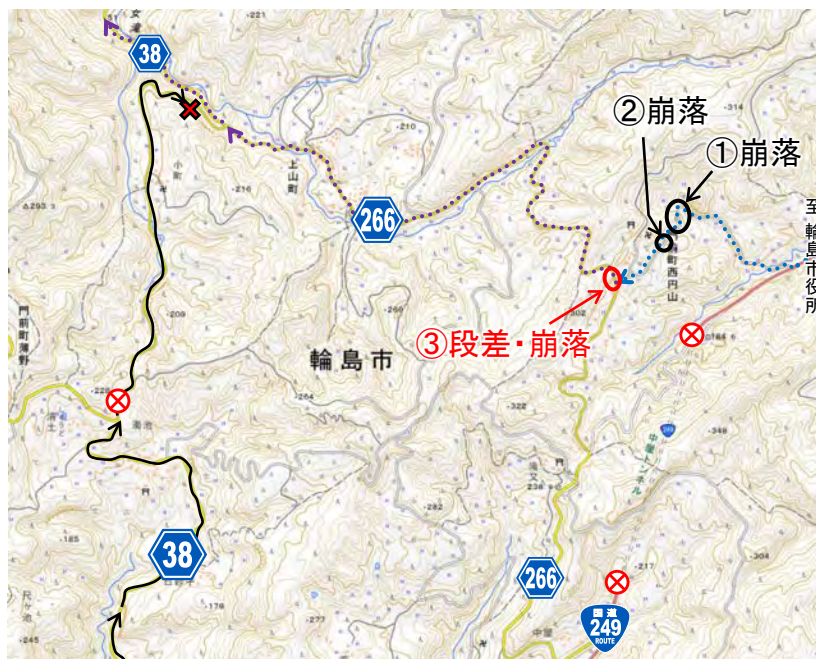
● 県道38号線の啓開不可箇所を迂回するため林道及び県道266号線を経由した迂回ルートを啓開

啓開済



● 県道38号線の啓開不可箇所を迂回するため林道及び県道266号線を経由した迂回ルートを啓開

啓開済





- 輪島市門前町浦上地内「浦上交差点」から約7.6km地点付近(迂回ルートで 国道249号輪島市門前町西円山地先交差点から県道266号線等を経由し、崩落箇所まで約6.0km付近) 崩落

啓開済



- 輪島市門前町浦上地内「浦上交差点」から約6.1km地点付近(迂回ルートで 国道249号輪島市門前町西円山地先交差点から県道266号線等を経由し、崩落箇所まで約4.6km付近)で 崩落

啓開中



R6.1.28撮影

- 輪島市門前町浦上地内「浦上交差点」から約6.1km地点付近(迂回ルートで 国道249号輪島市門前町西円山地先交差点から県道266号線等を経由し、崩落箇所まで約4.6km付近)で 崩落

啓開中

啓開作業状況



● 輪島市街「稲荷町交差点」から0.9km地点付近 崩落による狭小箇所

啓開済



● 輪島市街「稲荷町交差点」から3.9km地点付近 崩落箇所

啓開中



● 輪島市街「稲荷町交差点」から3.9km地点付近 崩落箇所

啓開中

拡幅作業の状況

(大型車が通行な迂回路を整備中)



拡幅作業の状況

(大型車が通行な迂回路を整備中)



拡幅作業の状況

(大型車が通行な迂回路を整備中)



拡幅作業の状況

(大型車が通行な迂回路を整備中)



● 珠洲市若山町宇都山地内国道249号取付部交差点から7.9km地点付近 崩落箇所

啓開済



● 珠洲市若山町宇都山地内国道249号取付部交差点から8.6km地点付近 崩落箇所

啓開済





● 珠洲市若山町宇都山地内国道249号取付部交差点から5.9km、6.2km地点付近 路面変状

啓開済



啓開済箇所(国道249号から5.9km地点)



R6.1.10撮影

工事名	令和6年能登半島地震 国道249号 道路復旧
工事種別	道路復旧
所在地	珠洲市工区
測量機	R6.1.10 道路復旧 40号 舗装補修状況
撮影者	

啓開作業状況(国道249号から6.2km地点)



R6.1.10撮影

工事名	令和6年能登半島地震 国道249号 道路復旧
工事種別	道路復旧
所在地	珠洲市工区
測量機	R6.1.10 道路復旧 40号 舗装補修状況
撮影者	

● 珠洲市若山町宇都山地内国道249号取付部交差点から10.3km地点付近 輪島市町野町寺山付近 崩落

啓開不可



大規模崩落のため、  
輪島市町野町寺山付近は  
通行不可

● 珠洲市若山町宇都山地内国道249号取付部交差点から10.3km地点付近 輪島市町野町寺山付近 崩落

啓開不可



大規模崩落のため、輪島市町野町寺山付近は通行不可

# 令和6年能登半島地震 40 県道珠洲里線の状況

2/5

19:00現在

● 珠洲市若山町宇都山地内国道249号取付部交差点から7.9km地点付近 崩落箇所

啓開不可

大規模崩落のため、  
輪島市町野町川西付近は  
通行不可



至 輪島市里町

至 輪島市町野町鈴屋



至 輪島市町野町鈴屋

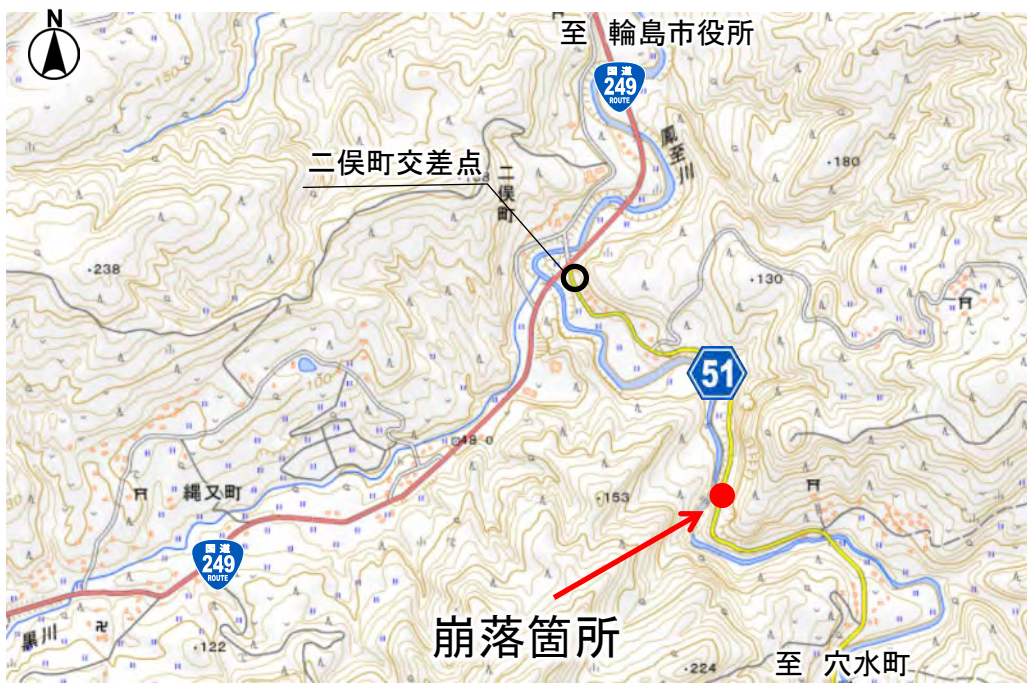
至 輪島市里町

● 輪島市二俣町の国道249号「二俣町交差点」より0.9km地点 輪島市別所谷町付近 崩壊箇所の啓開作業状況



● 輪島市二俣町の国道249号「二俣町交差点」より0.9km地点 輪島市別所谷町付近 崩壊箇所の啓開作業状況

啓開済



● 輪島市二俣町の国道249号「二俣町交差点」より0.9km地点 輪島市別所谷町付近 崩壊箇所の啓開作業状況

啓開済

啓開作業状況

至 穴水町

至 国道249号

R6.1.28撮影

啓開作業状況

至 穴水町

至 国道249号

R6.1.31撮影

● 輪島市二俣町の国道249号「二俣町交差点」より 1.9km地点 輪島市別所谷町付近 倒木箇所の啓開作業状況

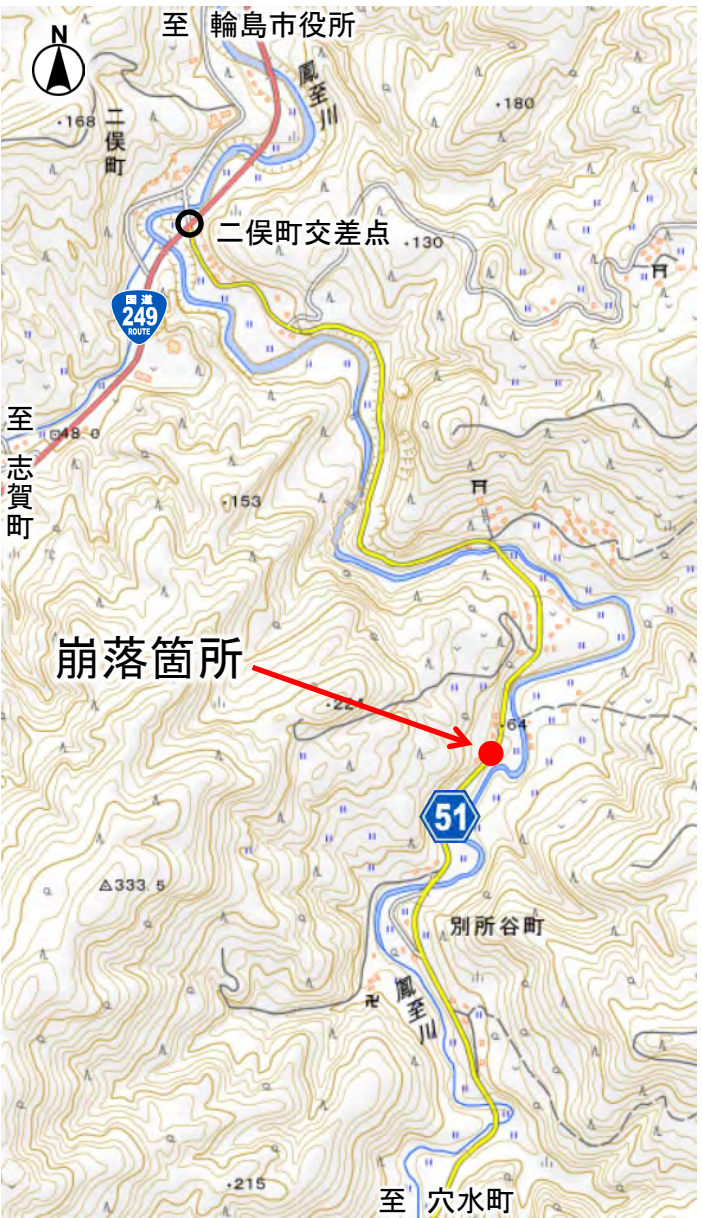
啓開中





● 輪島市二俣町の国道249号「二俣町交差点」より2.1km地点 輪島市別所谷町付近 崩落箇所の啓開作業状況

啓開中



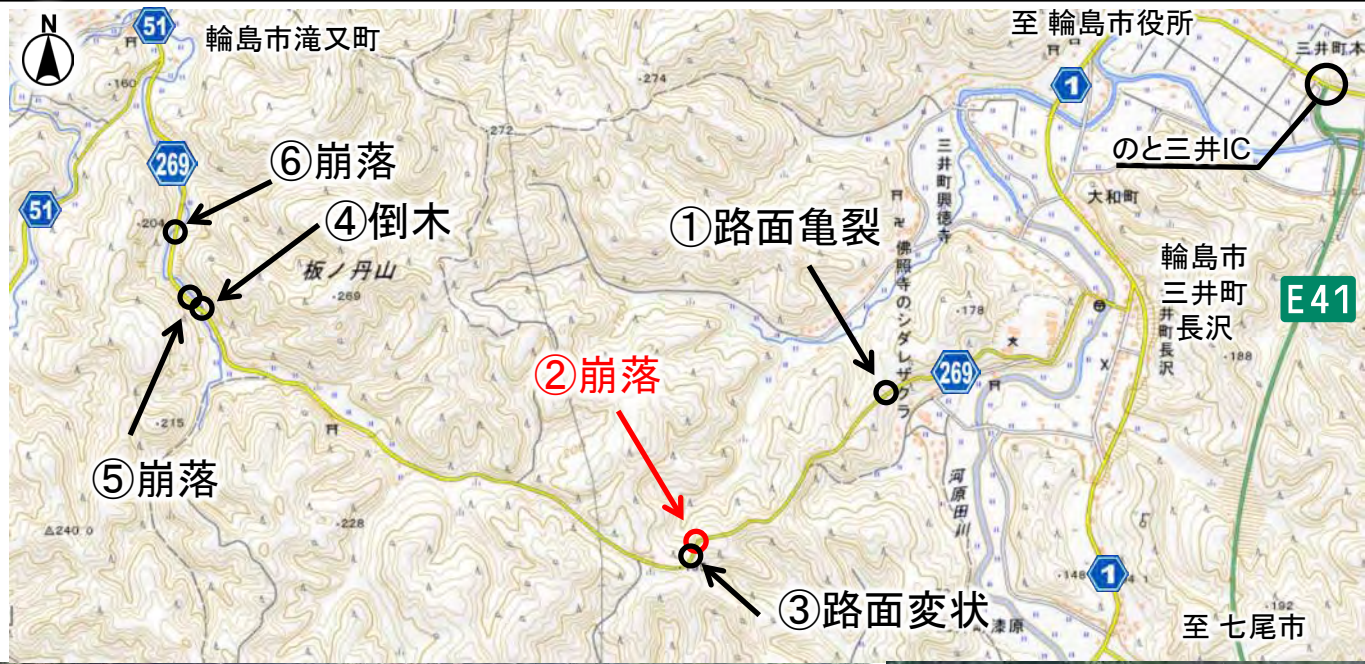
● 輪島市三井町長沢「県道1号線接続交差点」から1.1km地点 輪島市三井町長沢 路面亀裂箇所の啓開作業状況

啓開済



● 輪島市三井町長沢「県道1号線接続交差点」から1.9km地点 輪島市三井町長沢 崩落箇所の啓開作業状況

啓開中



● 輪島市三井町長沢「県道1号線接続交差点」から1.9km地点 輪島市三井町長沢 崩落箇所の啓開作業状況

啓開中

②崩落箇所の啓開作業状況

至 輪島市滝又町

至 輪島市三井町長沢

R6.1.21撮影

②崩落箇所の啓開作業状況

至 輪島市三井町長沢

至 輪島市滝又町

R6.1.22撮影

②崩落箇所の啓開作業状況

至 輪島市滝又町

至 輪島市三井町長沢

R6.1.22撮影

● 輪島市三井町長沢「県道1号線接続交差点」から1.9km地点 輪島市三井町長沢 路面変状箇所の啓開作業状況

啓開済



● 輪島市三井町長沢「県道1号線接続交差点」から3.8km地点 輪島市空熊町 倒木箇所の啓開作業状況

啓開済



● 輪島市三井町長沢「県道1号線接続交差点」から4.0km地点 輪島市空熊町 崩落箇所の啓開作業状況

啓開済



● 輪島市三井町長沢「県道1号線接続交差点」から4.0km地点 輪島市空熊町 崩落箇所 の啓開作業状況

⑤崩落箇所啓開作業状況



至 輪島市三井町長沢

R6.1.26撮影

⑤崩落箇所啓開作業状況



至 輪島市三井町長沢

R6.1.27撮影

啓開済

⑤崩落箇所啓開作業状況



至 輪島市三井町長沢

R6.1.29撮影

至 輪島市滝又町

⑤崩落箇所啓開作業状況



至 輪島市滝又町

R6.1.31撮影

至 輪島市三井町長沢



● 輪島市三井町長沢「県道1号線接続交差点」から4.0km地点 輪島市空熊町 崩落箇所 の啓開作業状況

⑤崩落箇所啓開作業状況



⑤崩落箇所啓開作業状況



啓開済



● 輪島市三井町長沢「県道1号線接続交差点」から4.3km地点 輪島市空熊町 崩落箇所の啓開作業状況

啓開中



⑥崩落箇所被災状況



R6.1.19撮影

⑥崩落箇所啓開作業状況



R6.2.4撮影 142

● 鳳珠郡能登町柳田「能登町柳田交差点」から8.1km地点 輪島市里町 崩落箇所

啓開後再崩落 (迂回路あり)



● 鳳珠郡能登町柳田「能登町柳田交差点」から8.1km地点 輪島市里町 崩落箇所

啓開後再崩落 (迂回路あり)



R6.1.12撮影



R6.1.13撮影



R6.1.13撮影

● 鳳珠郡能登町柳田「能登町柳田交差点」から8.1km地点 輪島市里町 崩落箇所

啓開後再崩落  
(迂回路あり)



### 啓開後、3回目の崩落状況



● 鳳珠郡能登町柳田「能登町柳田交差点」から8.1km地点 輪島市里町 崩落箇所

啓開後再崩落  
(迂回路あり)




● 鳳珠郡能登町柳田「能登町柳田交差点」から8.1km地点 輪島市里町 崩落箇所

**啓開後再崩落  
(迂回路あり)**



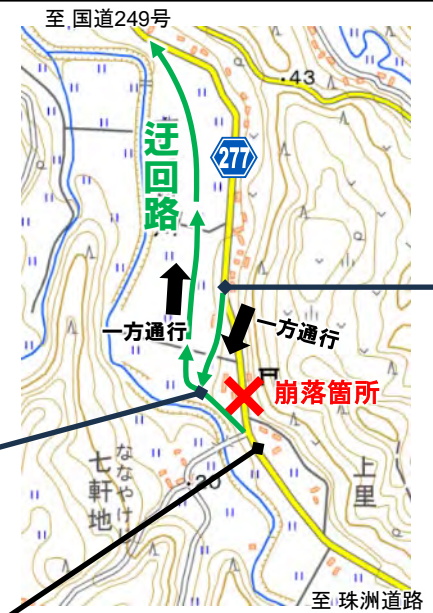
● 鳳珠郡能登町柳田「能登町柳田交差点」から8.1km地点 輪島市里町 崩落箇所

啓開後再崩落  
(迂回路あり)

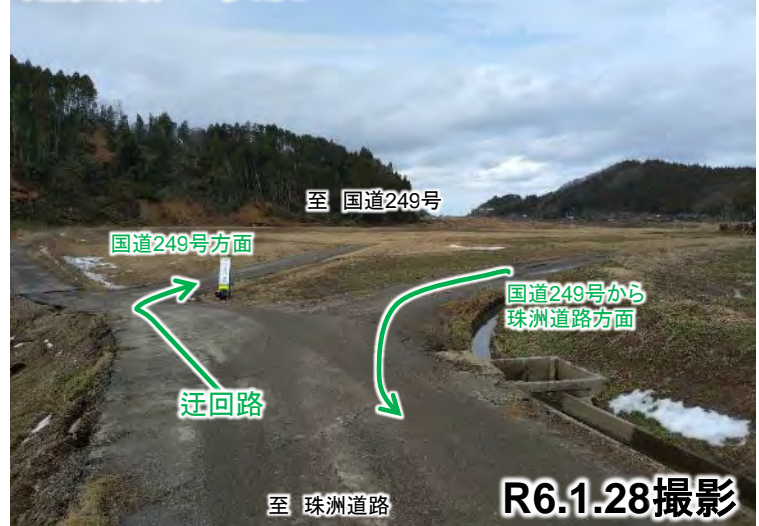




● 鳳珠郡能登町柳田「能登町柳田交差点」から8.1km地点 輪島市里町 崩落箇所



迂回路の状況



# 令和6年能登半島地震 278 県道金蔵川西線の状況

● 輪島市町野町金蔵の県道277号、県道278号交差点 1.8km地点 輪島市町野町川西付近 崩壊箇所を調査

啓開不可



至 輪島市町野町鈴屋

被災状況①



R6.1.11撮影



R6.1.12撮影

大規模崩落のため、輪島市町野町川西付近は通行不可

● 珠洲市若山町出田地内「広栗橋交差点」から約4.4km地点 路面段差解消後、道路除雪をしながら前進



● 珠洲市若山町出田地内「広栗橋交差点」から約4.4km地点 路面段差解消後、道路除雪をしながら前進



啓開済

R6.1.12撮影



被災状況

至 珠洲市役所

至 輪島市 R6.1.7撮影



啓開作業状況

至 珠洲市役所

至 輪島市 R6.1.12撮影

● 珠洲市若山町出田地内「広栗橋交差点」から約4.4km地点 路面段差解消後、道路除雪をしながら前進



啓開済



● 珠洲市若山町出田地内「広栗橋交差点」から約2.4km地点 崩落

啓開済



被災状況

至 珠洲市笹波町

至 珠洲市役所

R6.1.11撮影

啓開作業中



至 珠洲市笹波町

至 珠洲市役所

R6.1.12撮影

啓開後



至 珠洲市笹波町

R6.1.12撮影


至 珠洲市役所

● 珠洲市若山町出田地内「広栗橋交差点」から約9.1km地点 崩落

啓開不可  
(迂回路あり)

大規模崩落のため、  
珠洲市笹波町付近は  
通行不可

至  
輪  
島  
市



● 珠洲市若山町延武地内の国道接続交差点から約0.1km地点 段差

啓開済





● 珠洲市若山町延武地内の国道接続交差点から約0.5km地点 路面亀裂

啓開済

啓開作業状況



R6.1.16撮影

被災状況

至 国道249号



至 能登町

R6.1.16撮影

啓開完了

至 国道249号



至 能登町

R6.1.16撮影

● 珠洲市若山町延武地内の国道接続交差点から約0.6km地点 倒木

啓開済



啓開作業状況

R6.1.15撮影



被災状況

R6.1.11撮影

珠洲市役所  
至 穴水町



至 珠洲市役所

R6.1.11撮影



啓開後

至 珠洲市役所

R6.1.15撮影

● 珠洲市若山町延武地内の国道接続交差点から約0.8km地点 法面崩落

啓開済



● 珠洲市若山町延武地内の国道接続交差点から約1.1km地点 法面崩落

啓開済



啓開作業状況

R6.1.16撮影



啓開作業状況

R6.1.16撮影



啓開作業状況

R6.1.16撮影

● 珠洲市宝立町春日野の珠洲市道で発生した崩落箇所の状況

啓開中



被災状況

R6.1.26撮影



被災状況



● 珠洲市宝立町春日野の珠洲市道で発生した崩落箇所の啓開作業状況

啓開中

啓開作業状況



R6.1.29撮影

至 珠洲市役所

啓開作業状況



R6.1.29撮影

至 珠洲市役所

啓開作業状況



至 宝立町金峰寺

至 珠洲市役所

R6.1.31撮影

啓開作業状況



至 珠洲市役所

至 宝立町金峰寺

R6.1.31撮影

● 珠洲市宝立町春日野の珠洲市道で発生した崩落箇所の啓開作業状況

啓開中

啓開作業状況



啓開作業状況



啓開作業状況



啓開作業状況



● 珠洲市宝立町春日野の珠洲市道で発生した崩落箇所の啓開作業状況

啓開中

啓開作業状況



啓開作業状況



啓開作業状況

