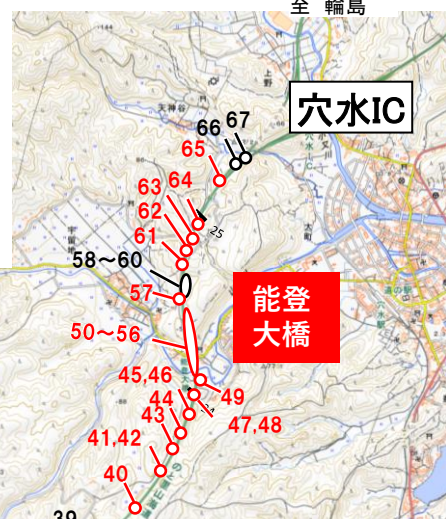


# 令和6年能登半島地震 のと里山海道 緊急復旧の状況

## 越の原IC～別所岳SA (担当会社 (株)大林組 (株)熊谷組)

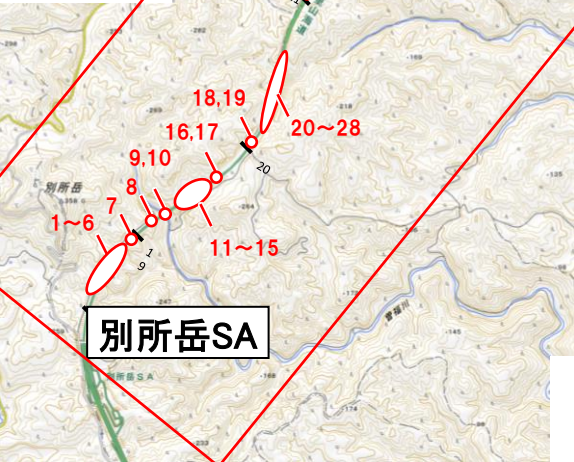
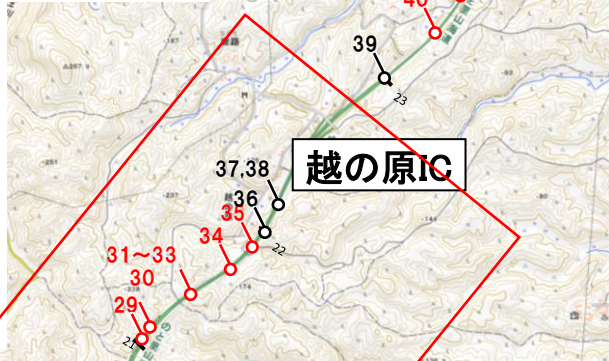
2月7日現在

番号：主な被災箇所  
赤字：復旧対象 (1車線確保)



緊急復旧作業中 (1車線確保)  
29箇所完了 (舗装以外) / 38箇所

No.29～30付近 舗装施工状況



至 金沢



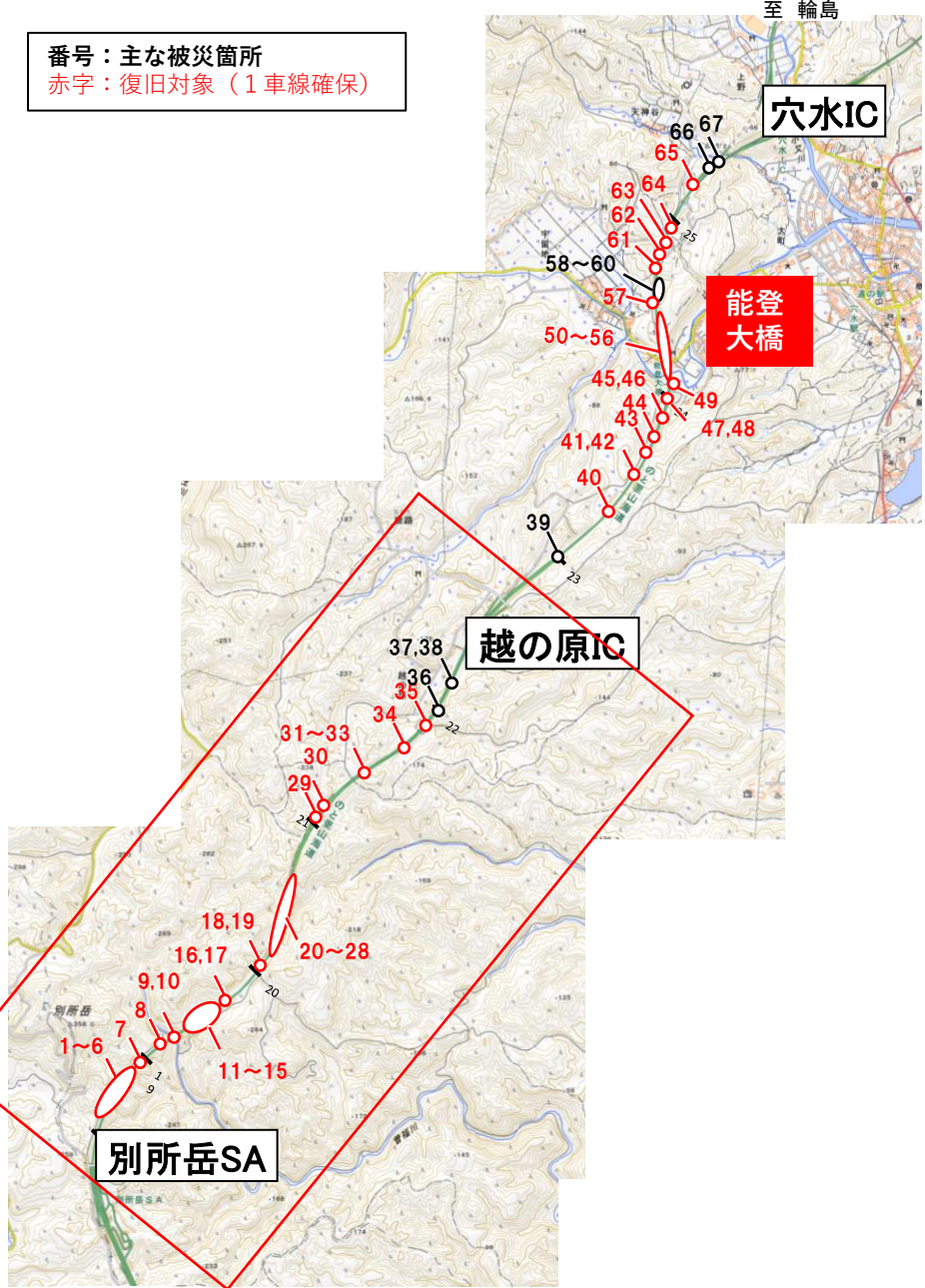


# 令和6年能登半島地震 のと里山海道 緊急復旧の状況

## 越の原IC～別所岳SA (担当会社 (株)大林組 (株)熊谷組)

2月5日現在

番号：主な被災箇所  
赤字：復旧対象 (1車線確保)



緊急復旧作業中 (1車線確保)  
29箇所完了 (舗装以外) / 38箇所

No.7付近 路盤施工状況



R6.2.2撮影



R6.2.4撮影



# 令和6年能登半島地震 のと里山海道 緊急復旧の状況

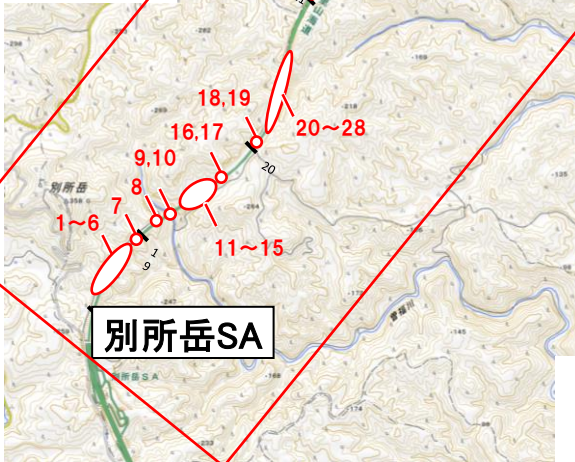
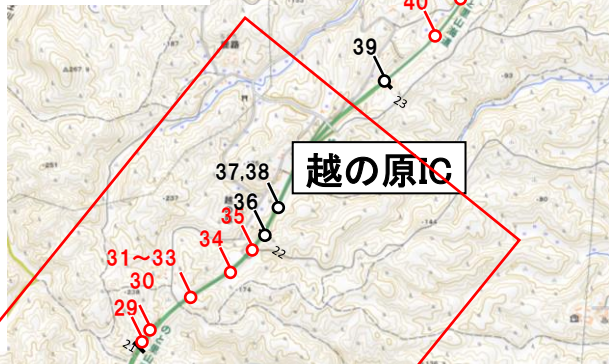
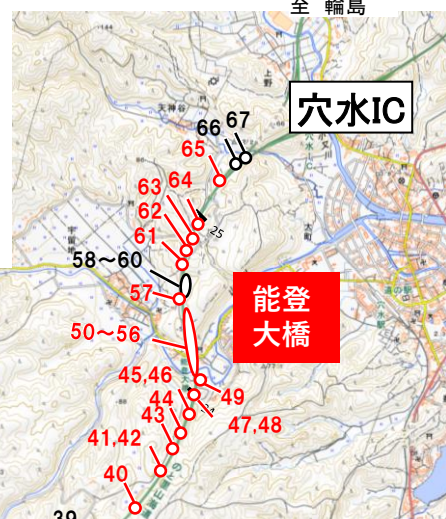
## 越の原IC～別所岳SA (担当会社 (株)大林組 (株)熊谷組)

2月1日現在

番号：主な被災箇所  
赤字：復旧対象 (1車線確保)



No.29～30被災状況



至 金沢

緊急復旧作業中 (1車線確保)  
29箇所完了 (舗装以外) / 38箇所

### No.30路盤転圧状況



工事件名 令和6年能登半島地震災害復旧  
工事場所 のと里山海道(別所岳SA～越の原IC) K.0.21.2  
作業状況  
路盤転圧  
R6.2.1撮影

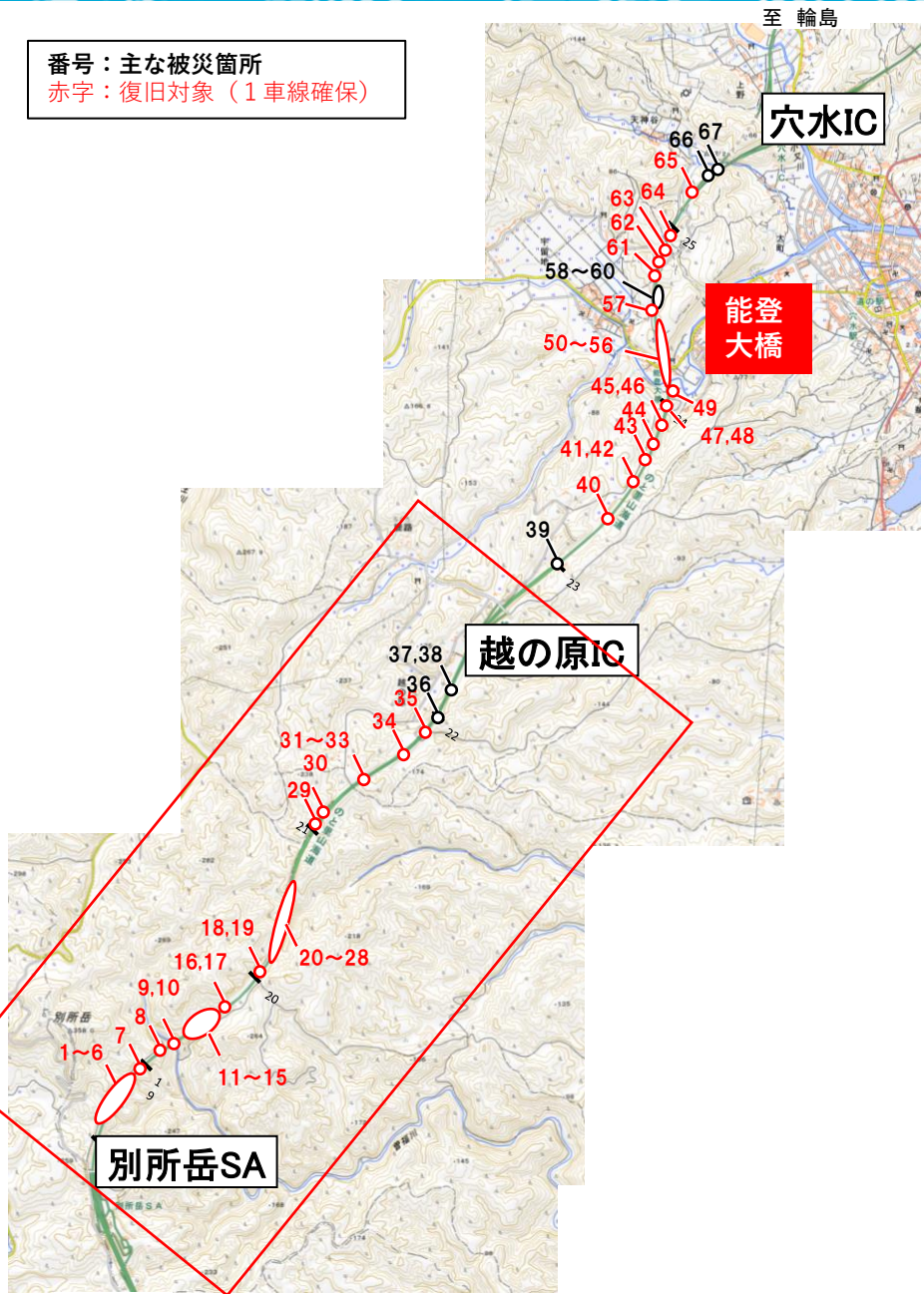


# 令和6年能登半島地震 のと里山海道 緊急復旧の状況

## 越の原IC～別所岳SA (担当会社 (株)大林組 (株)熊谷組)

1月31日現在

番号：主な被災箇所  
赤字：復旧対象 (1車線確保)



緊急復旧作業中 (1車線確保)  
29箇所完了 (舗装以外) / 38箇所

### No.16 砕石敷設状況





# 令和6年能登半島地震 のと里山海道 緊急復旧の状況

## 越の原IC～別所岳SA (担当会社 (株)大林組 (株)熊谷組)

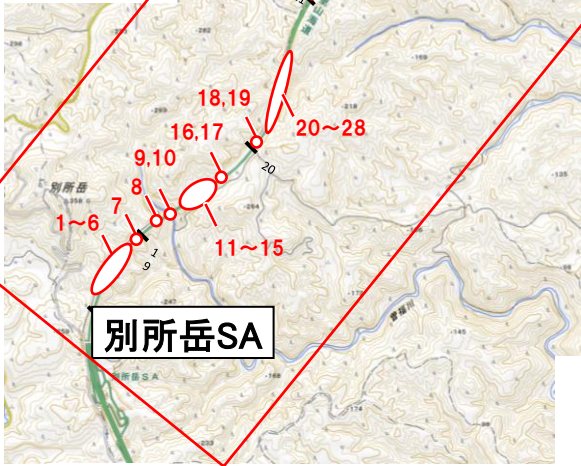
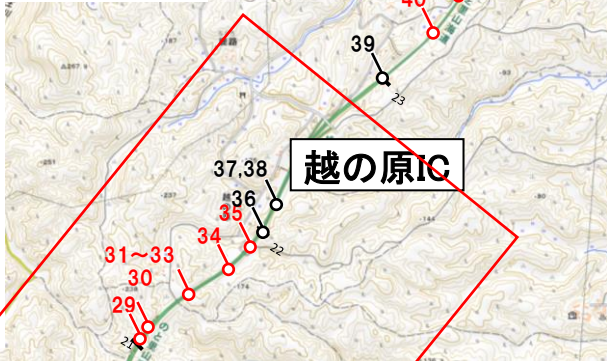
1月30日現在

番号：主な被災箇所  
赤字：復旧対象 (1車線確保)



緊急復旧作業中 (1車線確保)  
29箇所完了 (舗装以外) / 38箇所

### No.16掘削状況





# 令和6年能登半島地震 のと里山海道 緊急復旧の状況

## 越の原IC～別所岳SA (担当会社 (株)大林組 (株)熊谷組)

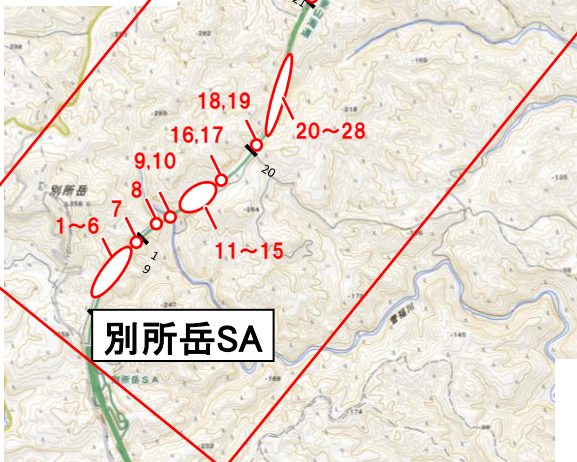
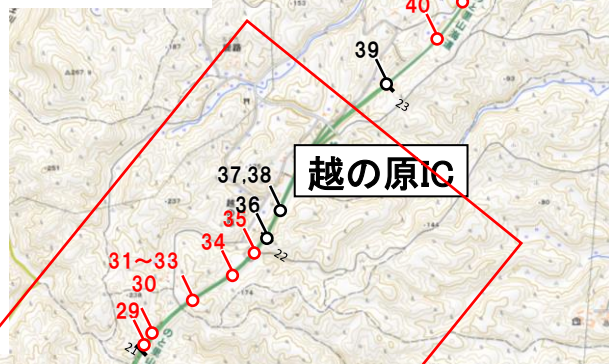
1月29日現在

番号：主な被災箇所  
赤字：復旧対象 (1車線確保)



緊急復旧作業中 (1車線確保)  
29箇所完了 (舗装以外) / 38箇所

### No.7～30土砂撤去状況



至 金沢



# 令和6年能登半島地震 のと里山海道 緊急復旧の状況

## 越の原IC～別所岳SA (担当会社 (株)大林組 (株)熊谷組)

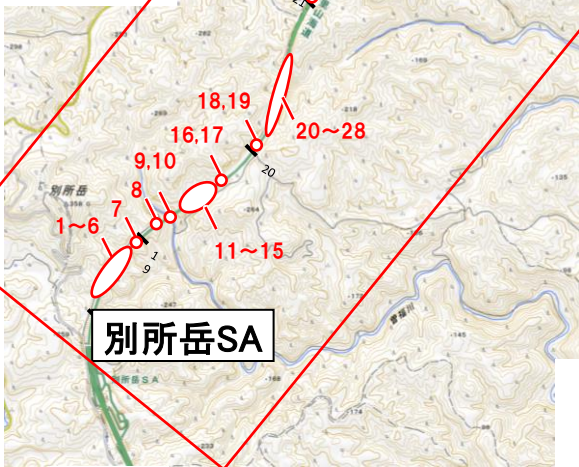
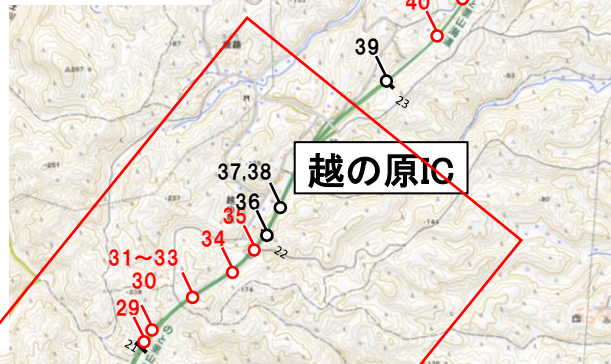
1月28日現在

番号：主な被災箇所  
赤字：復旧対象 (1車線確保)



緊急復旧作業中 (1車線確保)  
29箇所完了 (舗装以外) / 38箇所

### No.29崩落土砂撤去状況



至 金沢