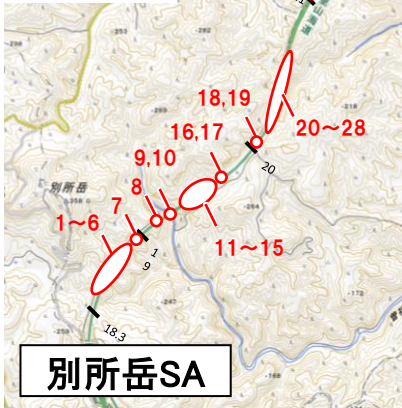
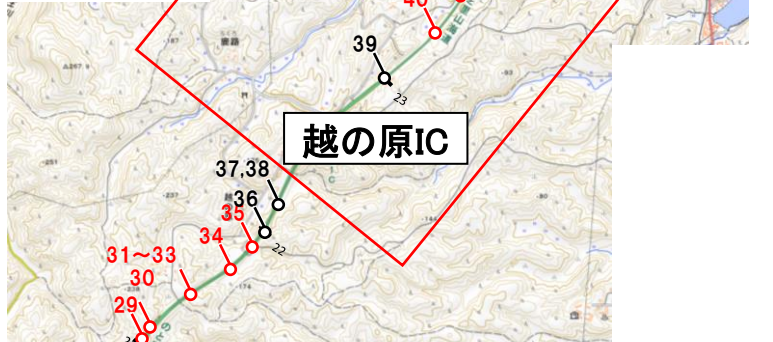
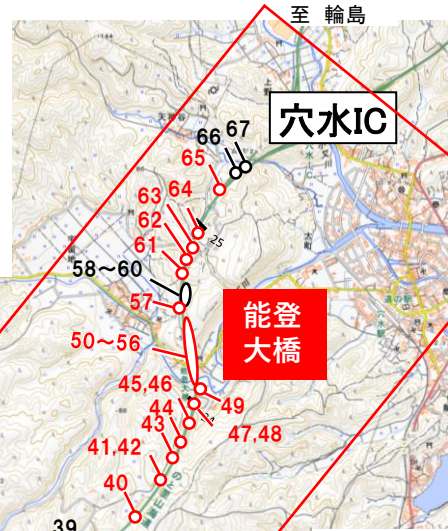


令和6年能登半島地震 のと里山海道 緊急復旧の状況

穴水IC～越の原IC (担当会社 鹿島建設(株) 前田建設工業(株))

2月9日現在

番号：主な被災箇所
赤字：復旧対象 (1車線確保)



緊急復旧作業中 (1車線確保)
23箇所完了 (舗装以外) / 29箇所

No. 47～50付近 走路整備状況

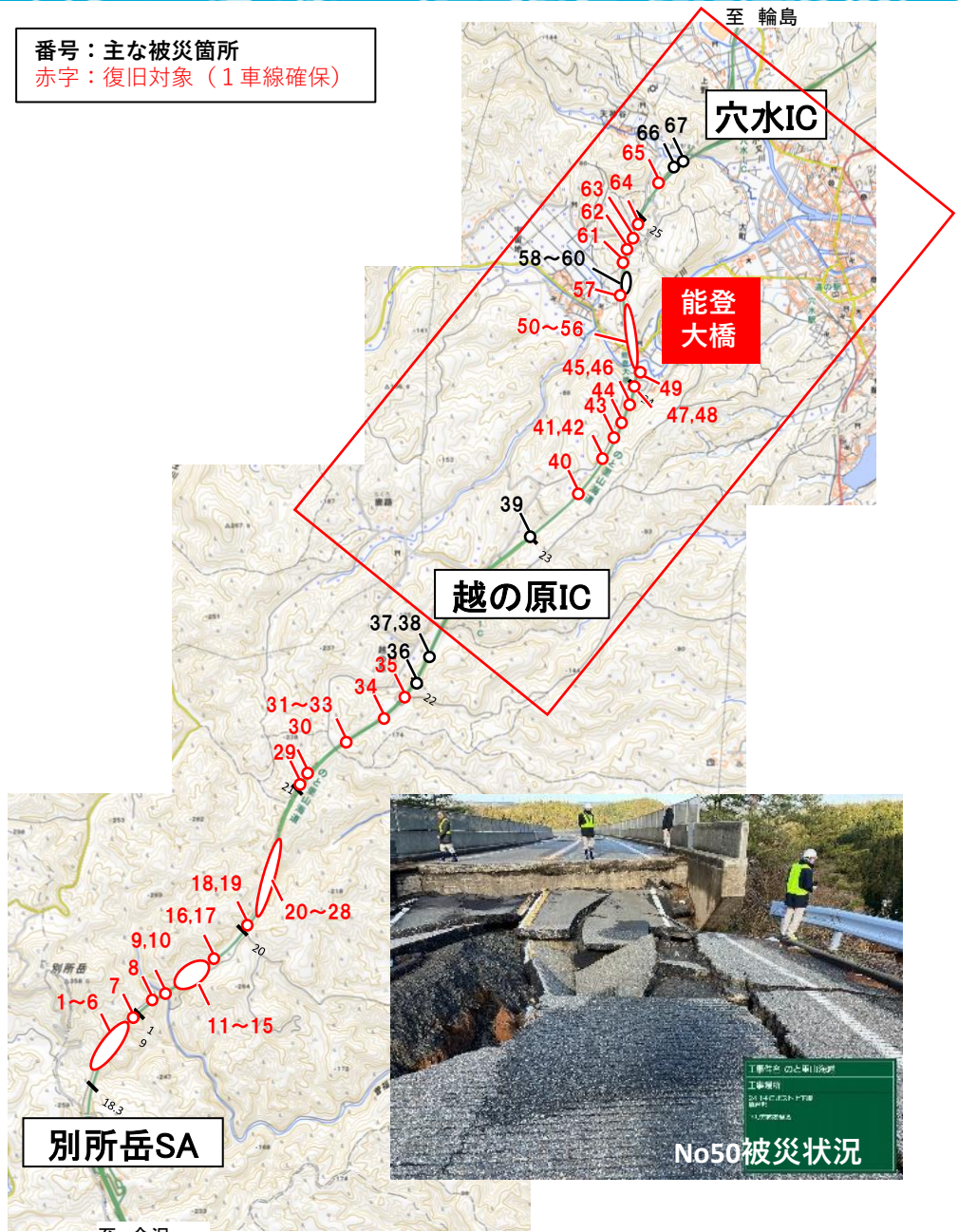


令和6年能登半島地震 のと里山海道 緊急復旧の状況

穴水IC～越の原IC (担当会社 鹿島建設(株) 前田建設工業(株))

2月7日現在

番号：主な被災箇所
赤字：復旧対象 (1車線確保)



緊急復旧作業中 (1車線確保)
23箇所完了 (舗装以外) / 29箇所

No. 49～50付近 掘削状況

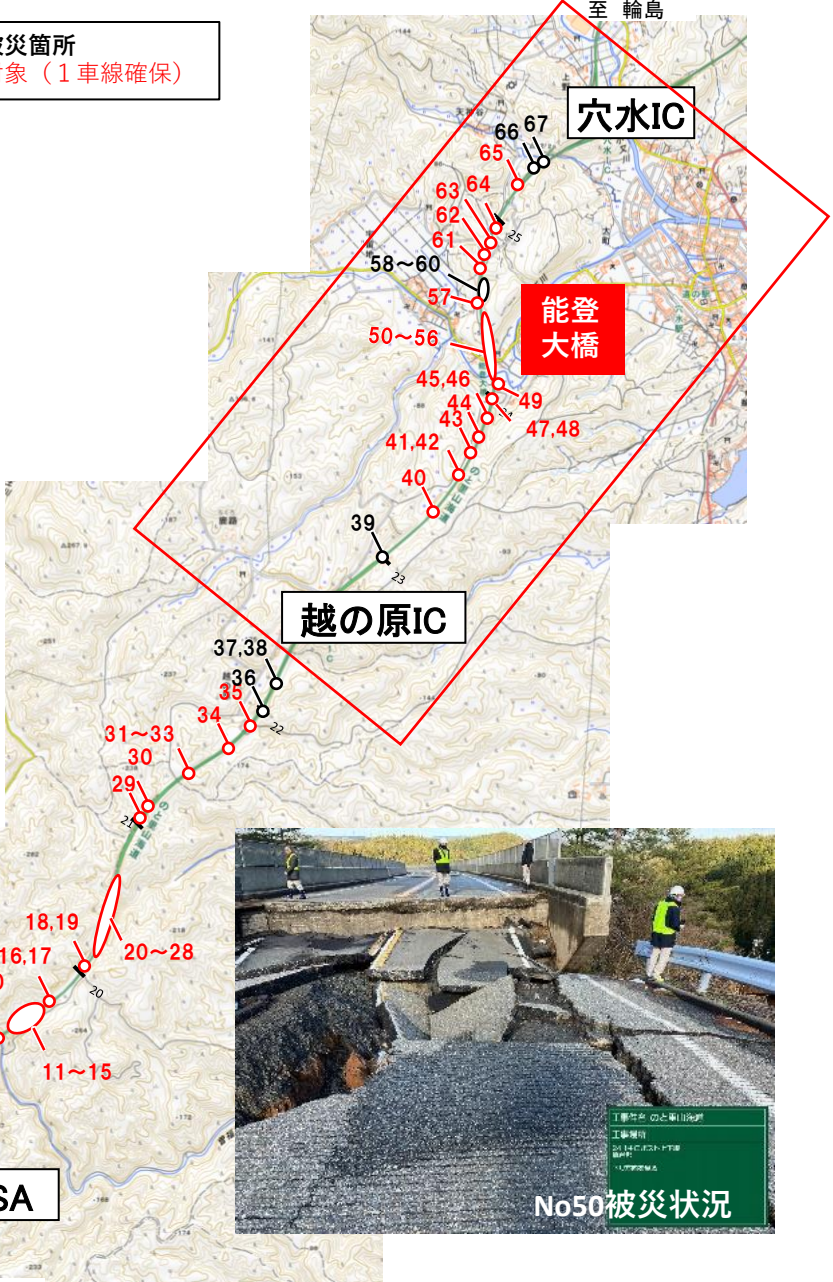


令和6年能登半島地震 のと里山海道 緊急復旧の状況

穴水IC～越の原IC (担当会社 鹿島建設(株) 前田建設工業(株))

2月5日現在

番号：主な被災箇所
赤字：復旧対象 (1車線確保)



緊急復旧作業中 (1車線確保)
23箇所完了 (舗装以外) / 29箇所

No. 50 橋台背面掘削状況



R6.2.撮影



No50被災状況

別所岳SA

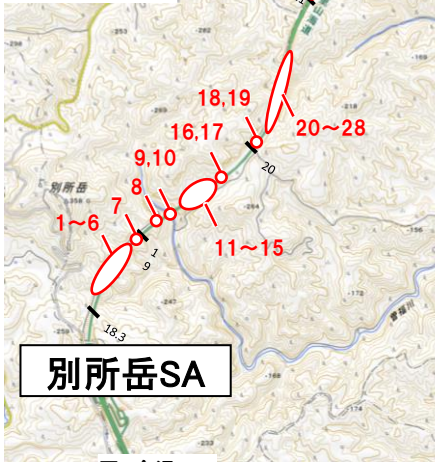
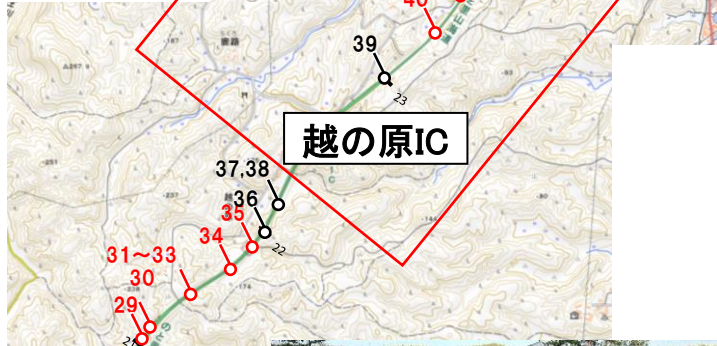
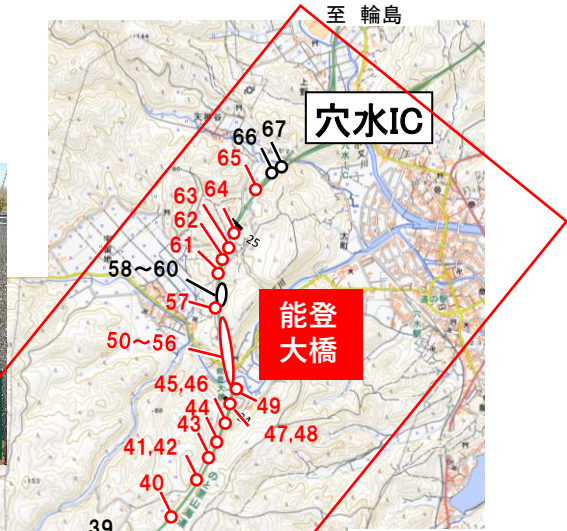
至 金沢

令和6年能登半島地震 のと里山海道 緊急復旧の状況

穴水IC～越の原IC (担当会社 鹿島建設(株) 前田建設工業(株))

2月1日現在

番号：主な被災箇所
赤字：復旧対象 (1車線確保)



緊急復旧作業中 (1車線確保)
23箇所完了 (舗装以外) / 29箇所

No.62路床整正状況

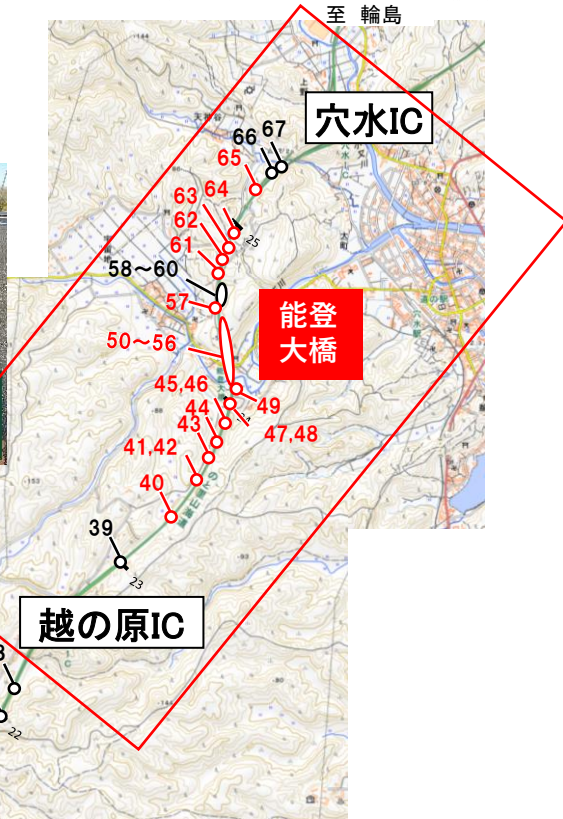


令和6年能登半島地震 のと里山海道 緊急復旧の状況

穴水IC～越の原IC (担当会社 鹿島建設(株) 前田建設工業(株))

1月31日現在

番号：主な被災箇所
赤字：復旧対象 (1車線確保)



緊急復旧作業中 (1車線確保)
23箇所完了 (舗装以外) / 29箇所

No.40路盤造成状況

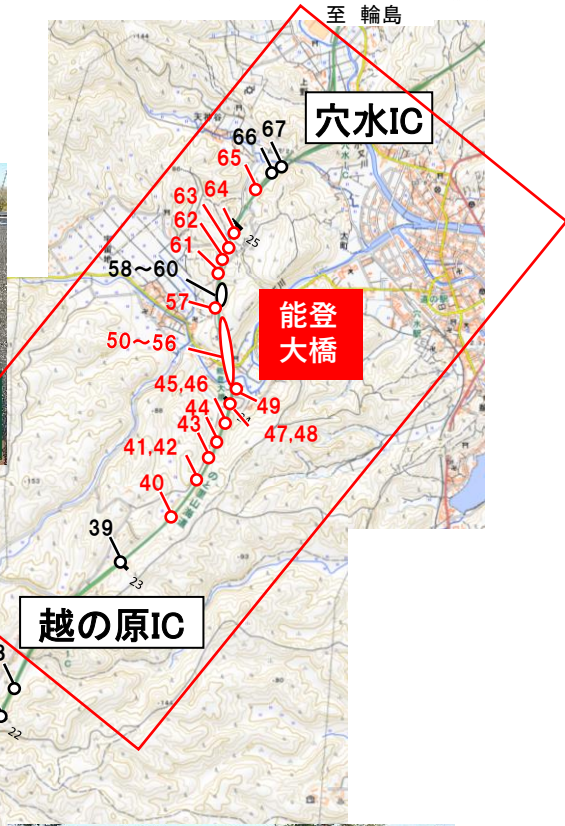


令和6年能登半島地震 のと里山海道 緊急復旧の状況

穴水IC～越の原IC (担当会社 鹿島建設(株) 前田建設工業(株))

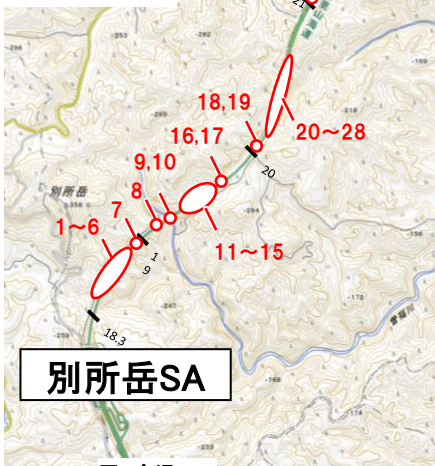
1月30日現在

番号：主な被災箇所
赤字：復旧対象 (1車線確保)



緊急復旧作業中 (1車線確保)
23箇所完了 (舗装以外) / 29箇所

No.48詳細調査状況

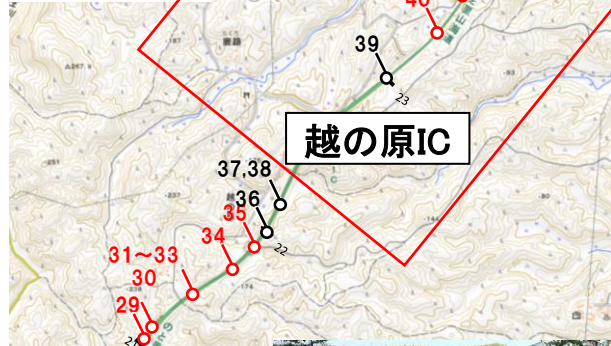
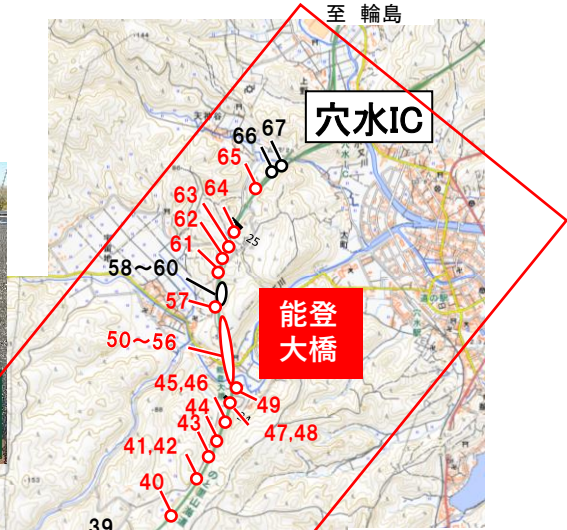


令和6年能登半島地震 のと里山海道 緊急復旧の状況

穴水IC～越の原IC (担当会社 鹿島建設(株) 前田建設工業(株))

1月29日現在

番号：主な被災箇所
赤字：復旧対象 (1車線確保)



緊急復旧作業中 (1車線確保)
23箇所完了 (舗装以外) / 29箇所

No.48～50詳細調査・残土処理状況

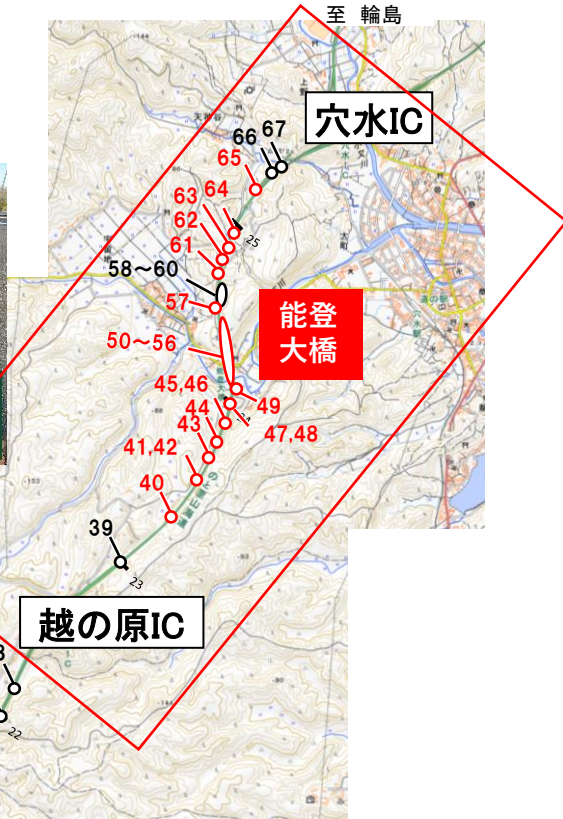


令和6年能登半島地震 のと里山海道 緊急復旧の状況

穴水IC～越の原IC (担当会社 鹿島建設(株) 前田建設工業(株))

1月28日現在

番号：主な被災箇所
赤字：復旧対象 (1車線確保)



緊急復旧作業中 (1車線確保)
23箇所完了 (舗装以外) / 29箇所

No.48測量状況



至 金沢