

● 珠洲市若山町延武地内の国道接続交差点から約0.1km地点 段差

啓開済



R6.1.16撮影



工事名	令和6年能登半島道路 国 道249号 道路啓開
工種	
測点	珠洲東工区
<b>R6.1.16</b> 道路啓開 若山橋 碎石敷均し状況	

R6.1.16撮影



R6.1.16撮影

至 能登町

工事名	令和6年能登半島道路 国 道249号 道路啓開
工種	
測点	珠洲東工区
<b>R6.1.16</b> 道路啓開 若山橋 碎石敷均し完了 左21m <sup>2</sup> 右27m <sup>2</sup>	

● 珠洲市若山町延武地内の国道接続交差点から約0.5km地点 路面亀裂

啓開済

啓開作業状況



R6.1.16撮影

被災状況



工事名	令和6年能登半島道路 国道249号 道路啓開
工種	
測点	珠洲工区
R6.1.16 道路啓開 国道249号分岐より0.5km地点 砕石敷均し前	

R6.1.16撮影

至能登町

啓開完了



至 国道249号

至 能登町

R6.1.16撮影

● 珠洲市若山町延武地内の国道接続交差点から約0.6km地点 倒木

啓開済



啓開作業状況

R6.1.15撮影



倒木

啓開方向

被災状況

R6.1.11撮影

珠洲市役所  
至 穴水町



至 珠洲市役所

R6.1.11撮影



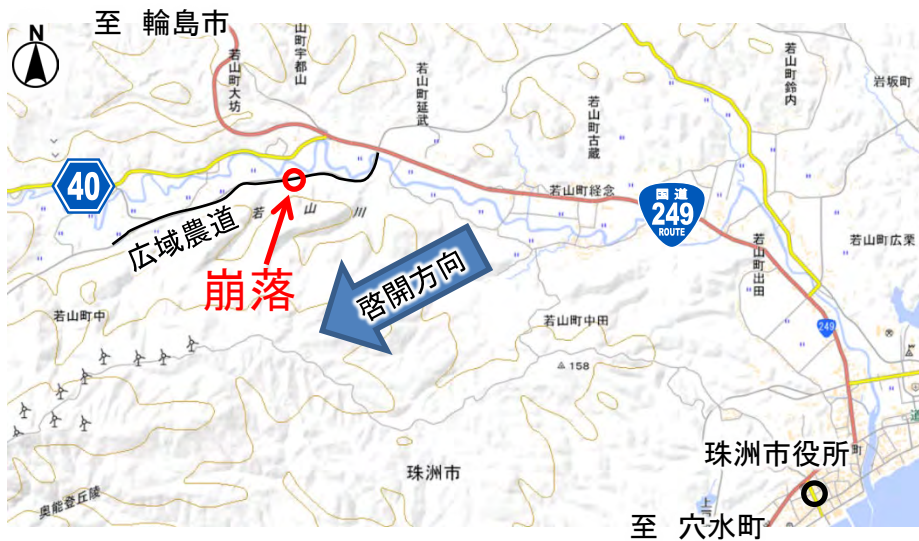
啓開後

至 珠洲市役所

R6.1.15撮影

● 珠洲市若山町延武地内の国道接続交差点から約0.8km地点 法面崩落

啓開済



● 珠洲市若山町延武地内の国道接続交差点から約1.1km地点 法面崩落

啓開済



啓開作業状況

R6.1.16撮影



啓開作業状況

R6.1.16撮影



啓開作業状況

R6.1.16撮影

● 珠洲市宝立町春日野の珠洲市道で発生した崩落箇所の状況

啓開済



被災状況

R6.1.26撮影



被災状況



● 珠洲市宝立町春日野の珠洲市道で発生した崩落箇所の啓開作業状況

啓開済

啓開作業状況



● 珠洲市宝立町春日野の珠洲市道で発生した崩落箇所の啓開作業状況

啓開済

啓開作業状況





● 珠洲市宝立町春日野の珠洲市道で発生した崩落箇所の啓開作業状況

啓開済

啓開作業状況



啓開後の状況



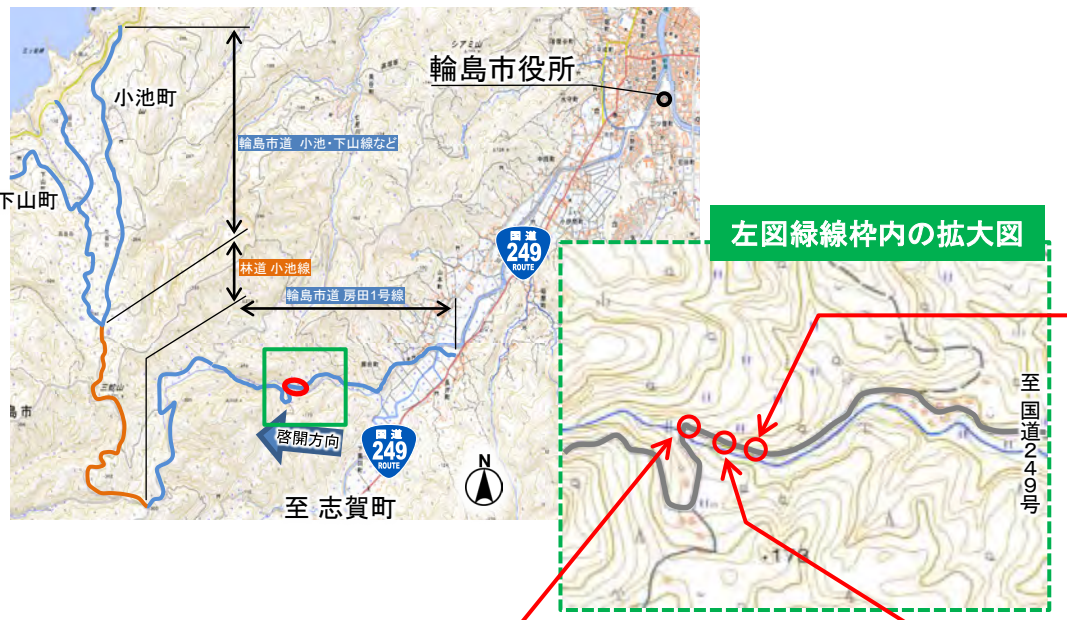
啓開後の状況



啓開後の状況



● 輪島市長井町の国道249号接続交差点より約1.7km地点（輪島市房田町） 崩落箇所



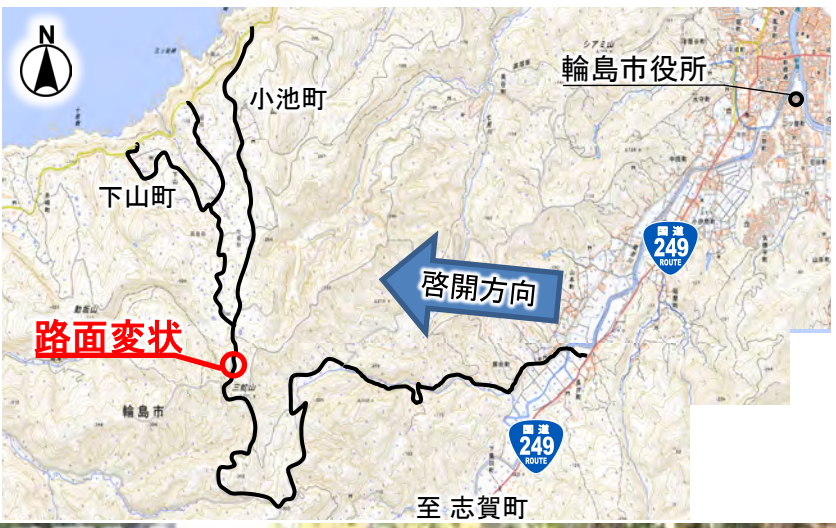
● 輪島市長井町の国道249号接続交差点より約7.2km地点(輪島市大沢町) 路面変状箇所



冬

● 輪島市長井町の国道249号接続交差点より約7.4km地点(輪島市大沢町) 崩壊箇所

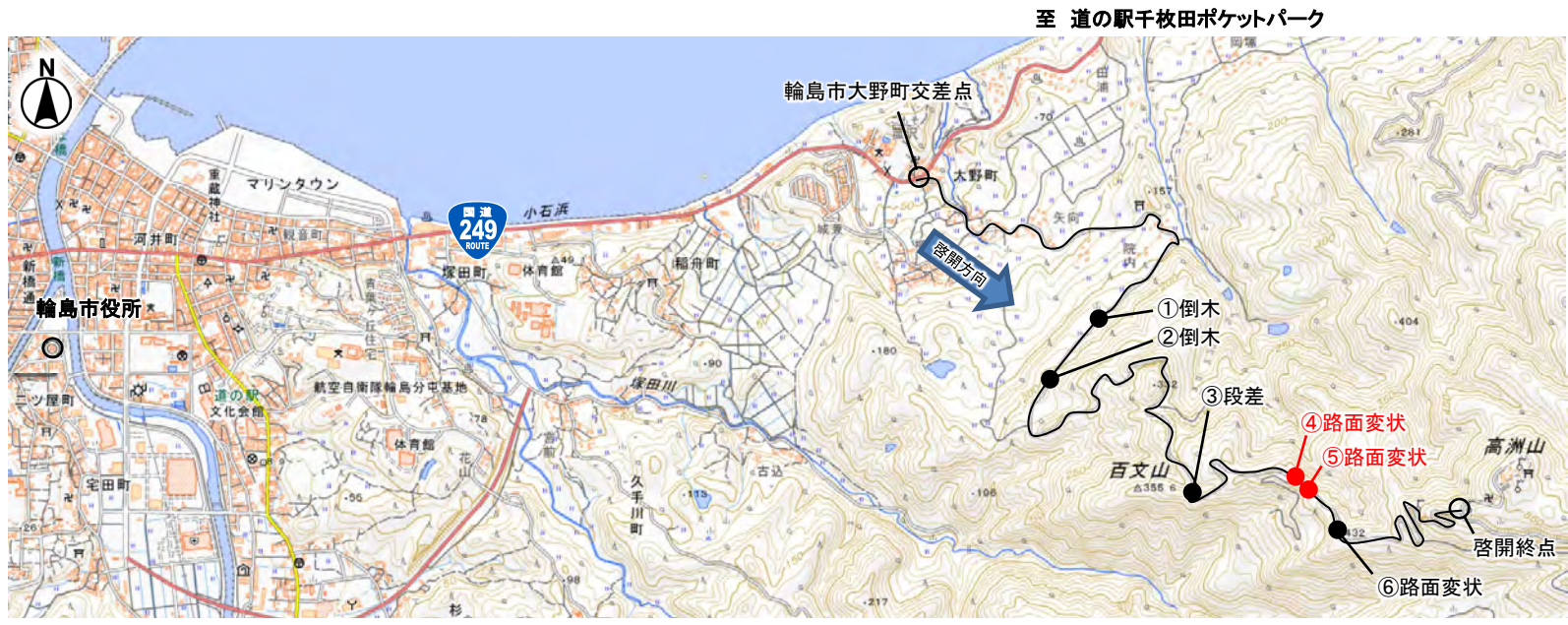
啓開済





● 輪島市大野町の国道249号接続交差点より約 1.8km、約2.0km付近に倒木、約3.5km付近に段差

啓開済



● 輪島市大野町の国道249号接続交差点より約4.4km付近 路面変状箇所

啓開済



● 輪島市門前町道下地内「国道249号との交差点」から1.4km地点付近 崩落箇所の現地調査結果





● 輪島市門前町道下地内「国道249号との交差点」から2.1km地点付近 崩落箇所の啓開作業状況

啓開中



至 国道249号

● 輪島市門前町道下地内「国道249号との交差点」から2.1km地点付近 崩落箇所の啓開作業状況

啓開中

斜面崩落②の啓開作業状況



斜面崩落②の啓開作業状況



斜面崩落②の啓開作業状況



斜面崩落②の啓開作業状況



● 輪島市門前町道下地内「国道249号との交差点」から2.1km地点付近 崩落箇所の啓開作業状況

啓開中

斜面崩落②の啓開作業状況



● 輪島市門前町道下地内「国道249号との交差点」から2.1km地点付近 崩落箇所の啓開作業状況

啓開中

斜面崩落②の啓開作業状況



至 国道249号

R6.2.10撮影



至 国道249号

R6.2.13撮影



至 国道249号

R6.2.13撮影

● 輪島市門前町道下地内「国道249号との交差点」から2.7km地点付近 崩落箇所の現地調査結果



● 輪島市門前町道下地内「国道249号との交差点」から2.7km地点付近 崩落箇所の現地調査結果



● 羽咋郡志賀町荒屋地内「国道との交差点」から約7.7km 崩落箇所①の状況

啓開済



● 羽咋郡志賀町荒屋地内「国道との交差点」から 約7.7km 崩落箇所①の状況

啓開済

崩落箇所①の啓開作業状況

至 輪島市



至 志賀町荒屋

R6.1.20撮影

崩落箇所①の啓開作業状況

至 志賀町荒屋



至 輪島市

R6.1.21撮影

崩落箇所①の啓開作業状況

至 輪島市



至 志賀町荒屋

R6.1.22撮影

崩落箇所①の啓開作業状況

至 志賀町荒屋



至 輪島市

R6.1.25撮影



- 羽咋郡志賀町荒屋地内「国道との交差点」から 約7.7km 崩落箇所の状況

啓開済

崩落箇所①の啓開作業状況



崩落箇所①の啓開作業状況



崩落箇所①の啓開作業状況



● 羽咋郡志賀町荒屋地内「国道との交差点」から 約7.7km 崩落箇所の状況

啓開済

崩落箇所①の啓開作業状況



崩落箇所①の啓開作業状況



崩落箇所①の啓開作業状況



崩落箇所①の啓開作業状況



● 羽咋郡志賀町荒屋地内「国道との交差点」から 約7.7km 崩落箇所①の状況

啓開済

崩落箇所①の啓開作業状況

至 志賀町荒屋

至 輪島市

R6.1.31撮影

崩落箇所①の啓開作業状況

至 輪島市

至 志賀町荒屋

R6.1.31撮影



● 羽咋郡志賀町荒屋地内「国道との交差点」から約8.9km付近 路面変状箇所の状況

啓開済



● 羽咋郡志賀町荒屋地内「国道との交差点」から約8.9km付近 路面変状箇所の状況

啓開済



● 羽咋郡志賀町荒屋地内「国道との交差点」から約11.0km地点 崩落箇所②の状況

啓開済



● 羽咋郡志賀町荒屋地内「国道との交差点」から 約11.0km地点 崩落箇所②の状況

啓開済

## 崩落箇所②の啓開作業状況



● 羽咋郡志賀町荒屋地内「国道との交差点」から約11.0km地点 崩落箇所②の状況

崩落箇所②の啓開作業状況





● 羽咋郡志賀町荒屋地内「国道との交差点」から約11.4km地点 崩落箇所の状況


啓開中



● 羽咋郡志賀町荒屋地内「国道との交差点」から 約11.4km地点 崩落箇所の状況

啓開中

崩落箇所③の啓開作業状況



● 羽咋郡志賀町荒屋地内「国道との交差点」から約11.4km地点 崩落箇所③の状況

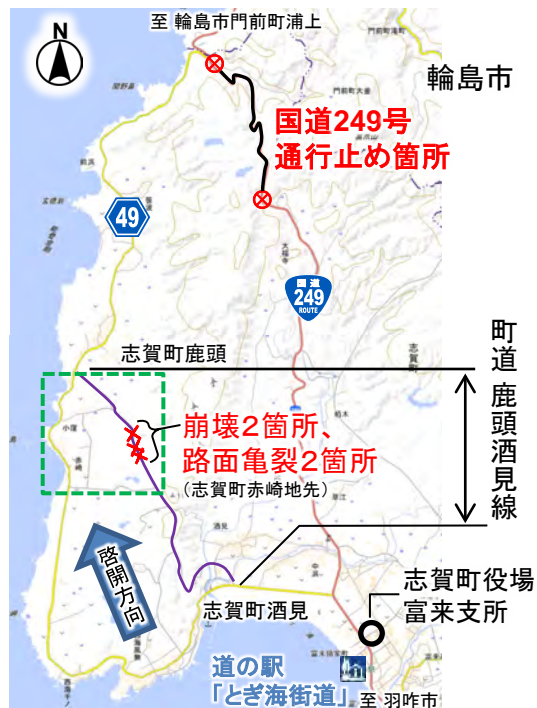
啓開中

崩落箇所③の啓開作業状況



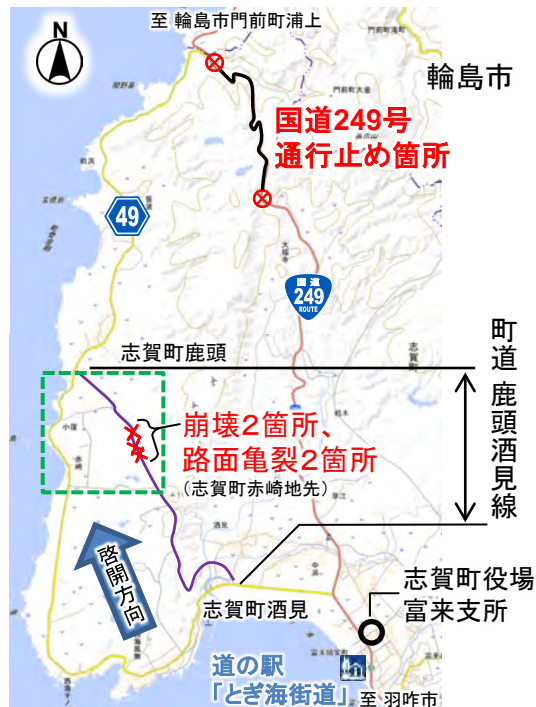
● 羽咋郡志賀町酒見地内「県道との交差点」から約3.2km地点（志賀町鹿頭地先） 崩壊

啓開済



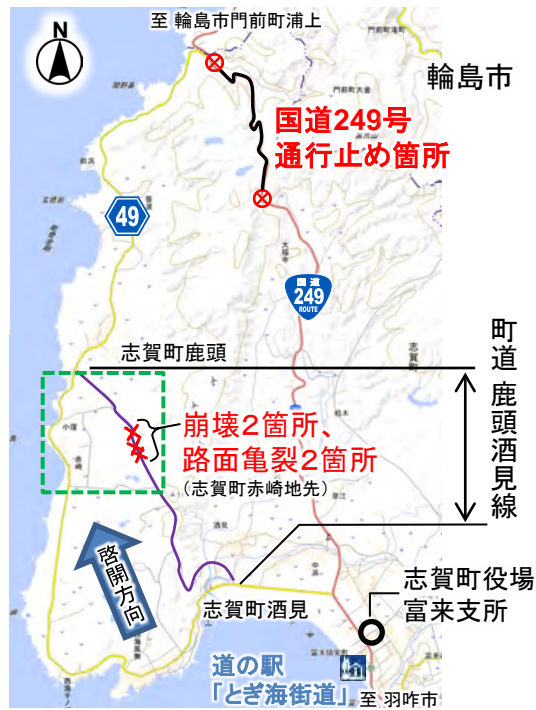
● 羽咋郡志賀町酒見地内「県道との交差点」から約3.3km地点（志賀町鹿頭地先） 崩壊

啓開済



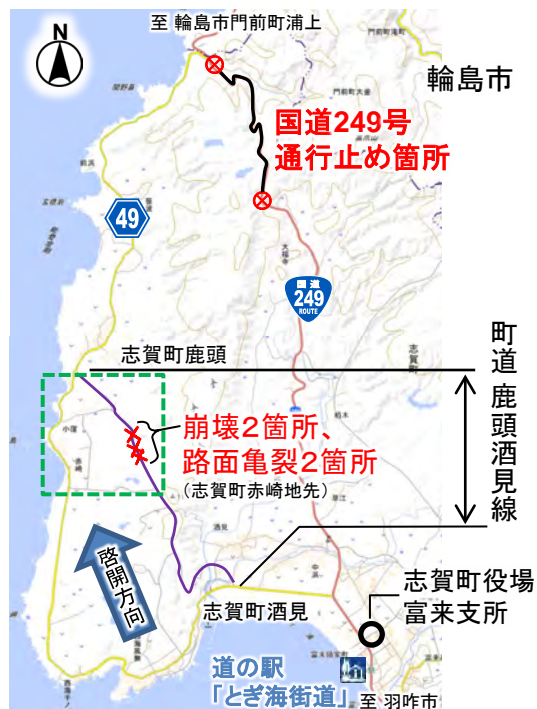
● 羽咋郡志賀町酒見地内「県道との交差点」から約3.6km地点（志賀町鹿頭地先）路面亀裂 の状況

啓開済



● 羽咋郡志賀町酒見地内「県道との交差点」から約3.8km地点（志賀町鹿頭地先） 路面亀裂 の状況

啓開済



## ● 志賀町による舗装工事後の一般車両通行状況

一般車両通行状況



R6.1.30撮影

一般車両通行状況



R6.1.30撮影

一般車両通行状況



R6.1.30撮影



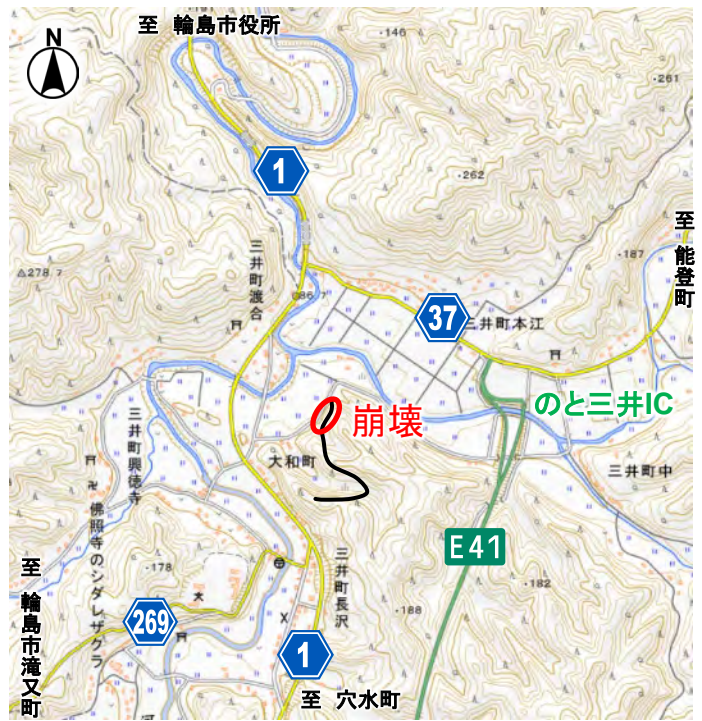
# 令和6年能登半島地震 輪島市大和町 通信基地局関係 道路啓開の状況 (担当会社:戸田建設株式会社)

2/13

19:00現在

● 輪島市大和町地内の通信基地局への坂路が崩落し基地局へ進入不可

啓開中



● 輪島市大和町地内の通信基地局への坂路が崩落し基地局へ進入不可

啓開中

