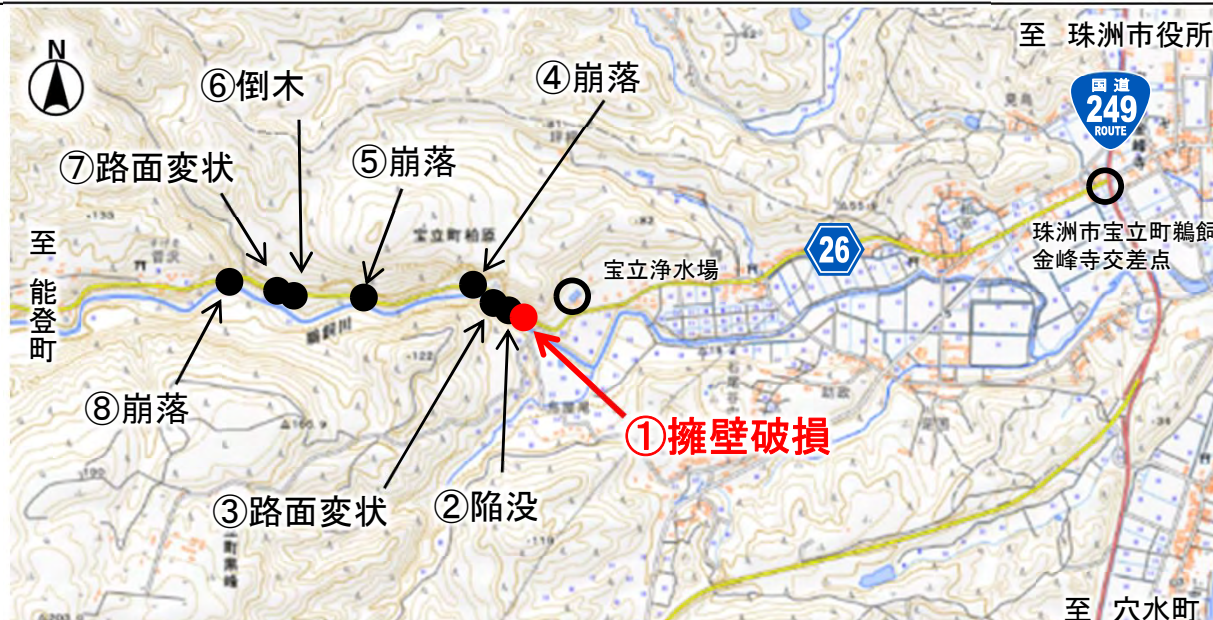


● 珠洲市宝立町鶉飼地内「金峰寺交差点」から約2.1km付近 珠洲市宝立町柏原付近 擁壁破損

啓開済



● 珠洲市宝立町鵜飼地内「金峰寺交差点」から約2.1km付近 珠洲市宝立町柏原付近 擁壁破損

啓開済

①擁壁破損箇所の啓開作業状況



①擁壁破損箇所の啓開作業状況



①擁壁破損箇所の啓開作業状況

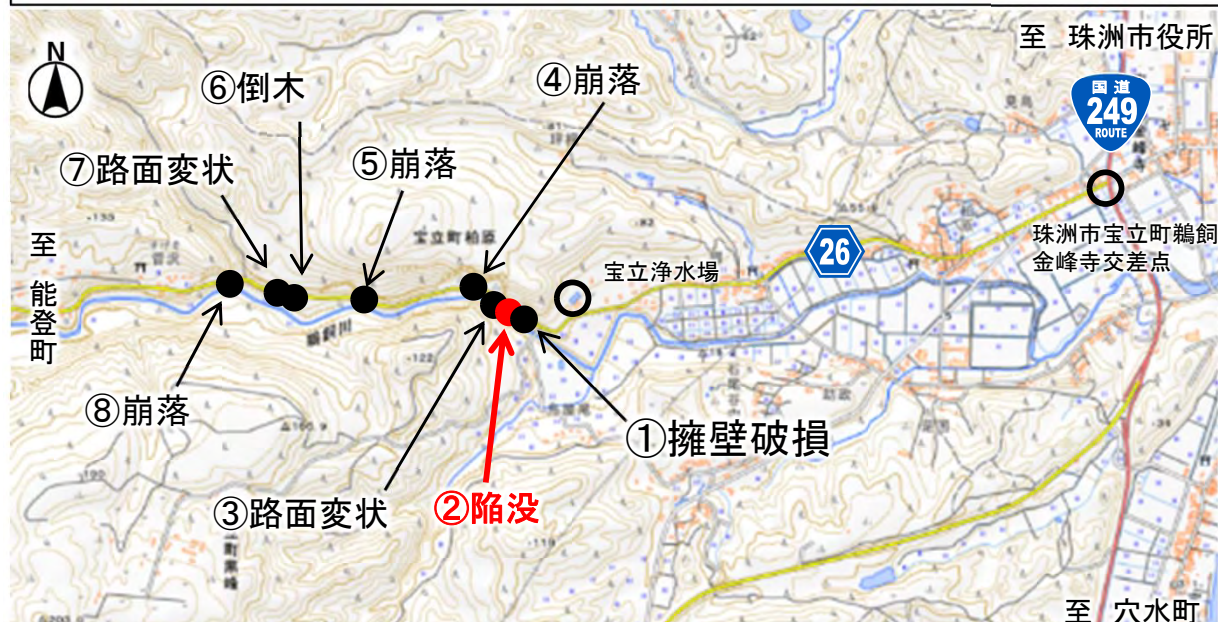


①擁壁破損箇所の啓開作業状況



● 珠洲市宝立町鵜飼地内「金峰寺交差点」から約2.2km付近 珠洲市宝立町柏原付近 道路陥没

啓開済



②陥没箇所の被災状況

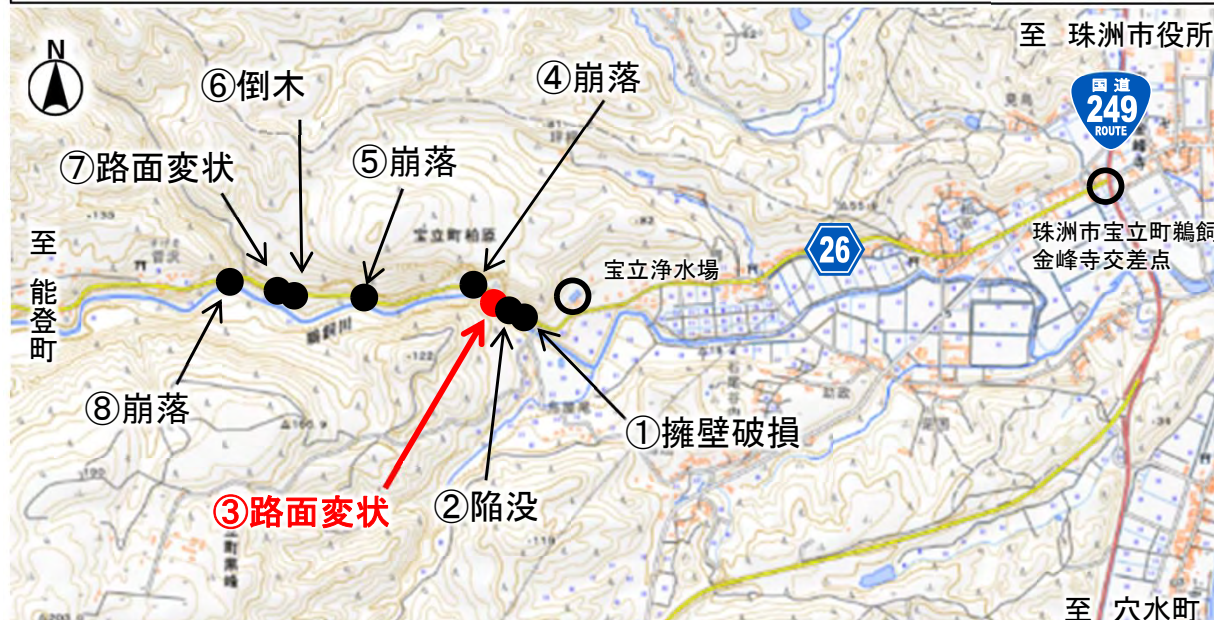


②陥没箇所の啓開後の状況



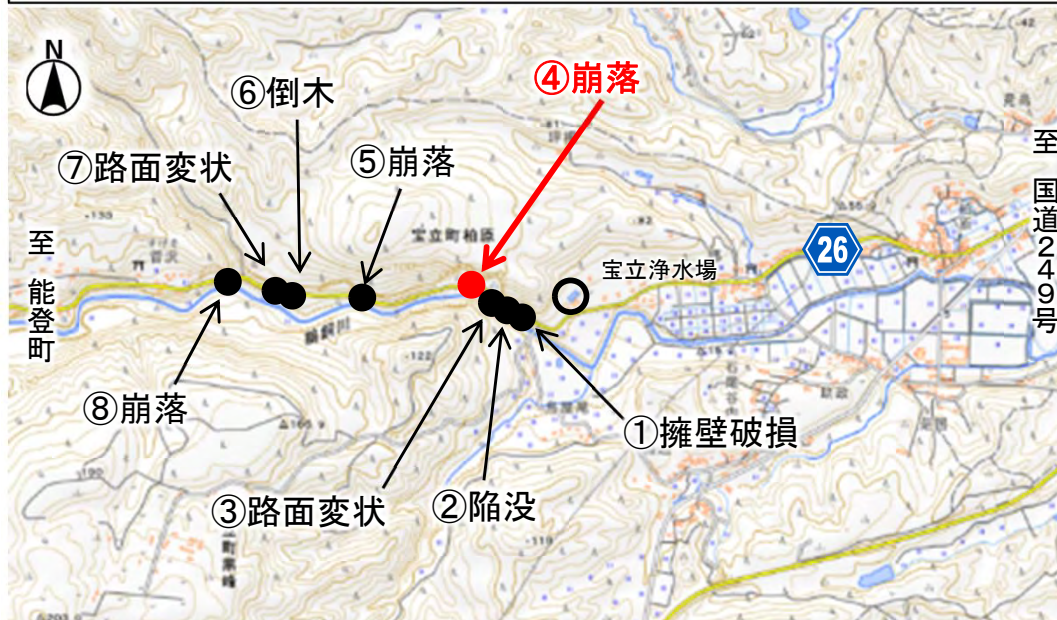
● 珠洲市宝立町鵜飼地内「金峰寺交差点」から約2.3km付近 珠洲市宝立町柏原付近 路面変状

啓開済



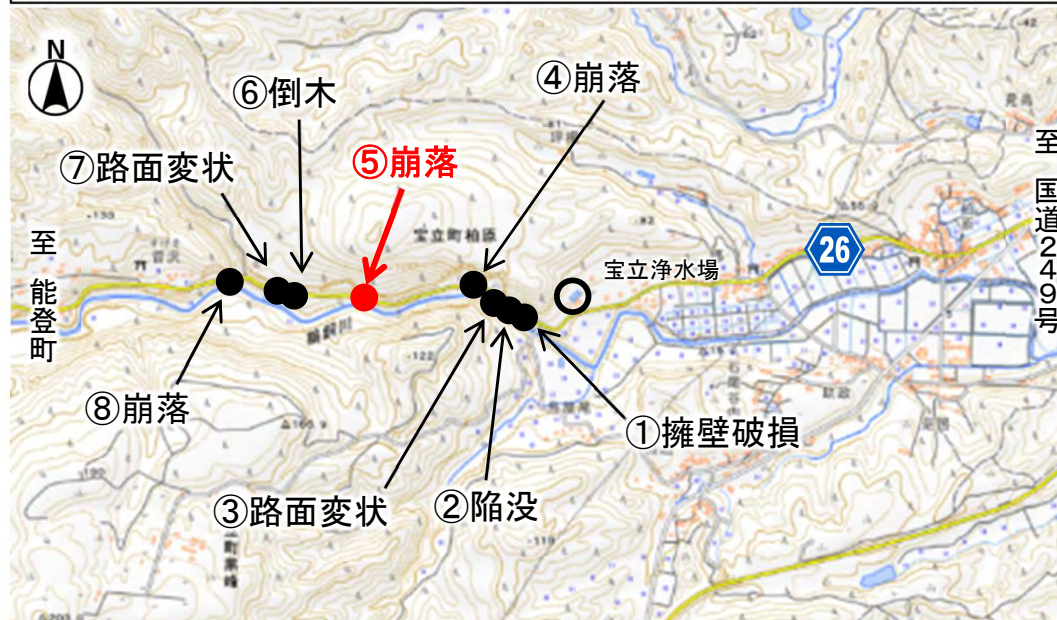
● 珠洲市宝立町鵜飼地内「金峰寺交差点」から約2.4km付近 珠洲市宝立町柏原付近 崩落箇所

啓開済



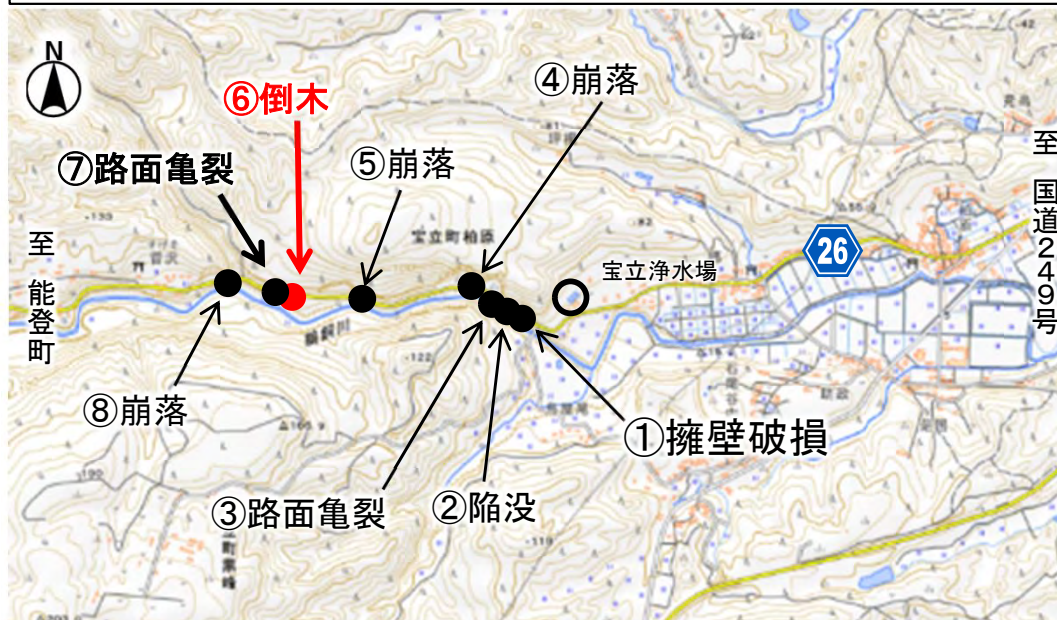
● 珠洲市宝立町鶉飼地内「金峰寺交差点」から約2.8km付近 珠洲市宝立町柏原付近 崩落箇所

啓開済



● 珠洲市宝立町鵜飼地内「金峰寺交差点」から約3.0km付近 珠洲市宝立町柏原付近 倒木箇所

啓開済

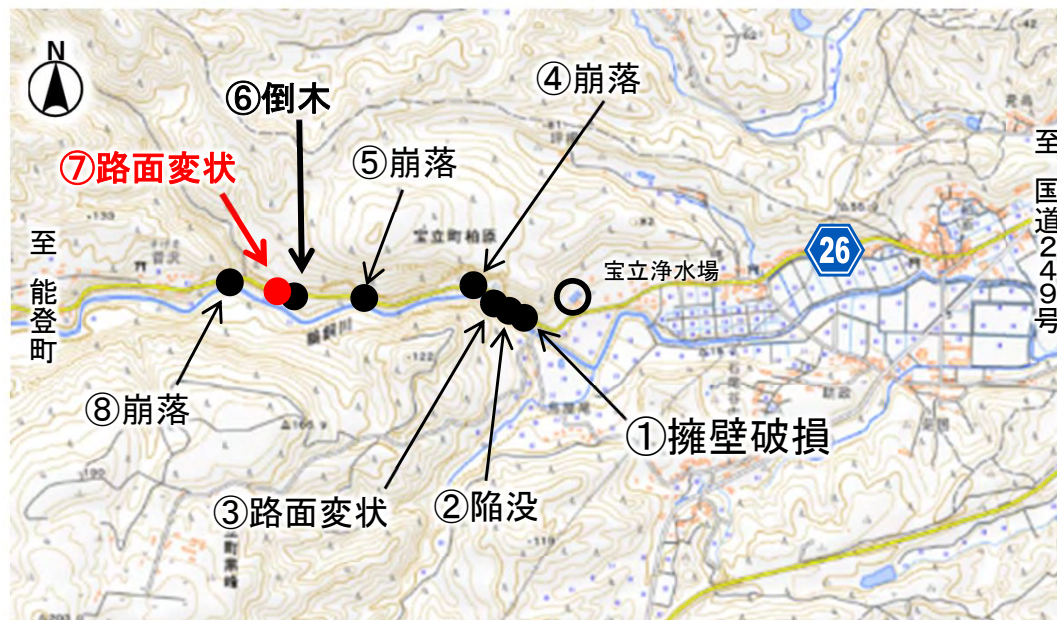


⑥倒木の啓開作業状況



● 珠洲市宝立町鵜飼地内「金峰寺交差点」から約3.1km付近 珠洲市宝立町柏原付近 路面変状箇所

啓開済



⑦路面変状箇所の被災状況

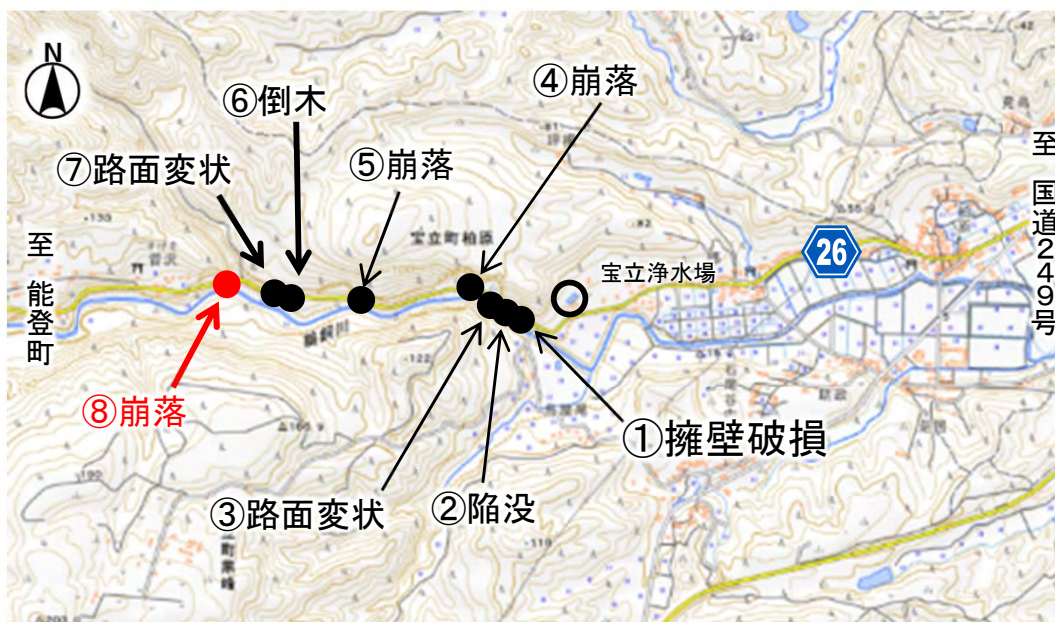


⑦路面変状箇所の啓開作業状況



● 珠洲市宝立町鶺飼地区金峰寺交差点から約3.3km付近 珠洲市宝立町柏原付近 崩落箇所

啓開済



⑧崩落箇所の啓開作業状況



● 珠洲市宝立町鵜飼地区金峰寺交差点から約3.3km付近 珠洲市宝立町柏原付近 崩落箇所

啓開済

⑧崩落箇所の啓開作業状況



⑧崩落箇所の啓開作業状況



⑧崩落箇所の啓開作業状況



● 珠洲市宝立町鵜飼地区金峰寺交差点から約3.3km付近 珠洲市宝立町柏原付近 崩落箇所

啓開済

⑧崩落箇所の啓開作業状況



R6.1.29撮影

⑧崩落箇所の啓開作業状況



至 国道249号

R6.1.31撮影

⑧崩落箇所の啓開作業状況



R6.2.2撮影

⑧崩落箇所の啓開作業状況



至 能登町

R6.2.2撮影

● 珠洲市宝立町鵜飼地区金峰寺交差点から約3.3km付近 珠洲市宝立町柏原付近 崩落箇所

啓開済



● 珠洲市宝立町鵜飼地区金峰寺交差点から約3.3km付近 珠洲市宝立町柏原付近 崩落箇所

啓開済

⑧崩落箇所の啓開作業状況



● 珠洲市宝立町鵜飼地内「金峰寺交差点」から約3.6km付近 珠洲市宝立町柏原付近 崩落箇所

啓開済



⑨崩落箇所被災状況



R6.2.4撮影

至 国道249号

⑨崩落箇所啓開作業状況



至 能登町

R6.2.8撮影



至 国道249号

R6.2.8撮影



至 国道249号

R6.2.9撮影

● 珠洲市宝立町鶉飼地内「金峰寺交差点」から約3.7km付近 珠洲市宝立町柏原付近 崩落箇所

啓開済



● 珠洲市宝立町鵜飼地内「金峰寺交差点」から約3.7km付近 珠洲市宝立町柏原付近 崩落箇所

啓開済

⑩崩落箇所被災状況



R6.2.4撮影

⑩崩落箇所の啓開作業状況



至 能登町

R6.2.11撮影

至 国道249号

⑩崩落箇所の啓開作業状況



至 能登町

R6.2.10撮影

至 国道249号

● 珠洲市宝立町鵜飼地内「金峰寺交差点」から約3.7km付近 珠洲市宝立町柏原付近 崩落箇所

啓開済



● 珠洲市宝立町鵜飼地内「金峰寺交差点」から約5.1km付近 珠洲市宝立町柏原付近 崩落箇所の現地調査結果



⑪崩落箇所被災状況



至 国道249号
R6.2.3撮影

⑪崩落箇所被災状況



至 国道249号
R6.2.4撮影

⑪崩落箇所被災状況



至 国道249号
R6.2.15撮影

● 輪島市門前町浦上地内「浦上交差点」から約4.5km地点付近 崩落箇所

啓開済



● 輪島市門前町浦上地内「浦上交差点」から約5.6km地点付近 崩落箇所

啓開済



● 輪島市門前町浦上地内「浦上交差点」から約5.7km地点付近 崩落箇所

啓開済

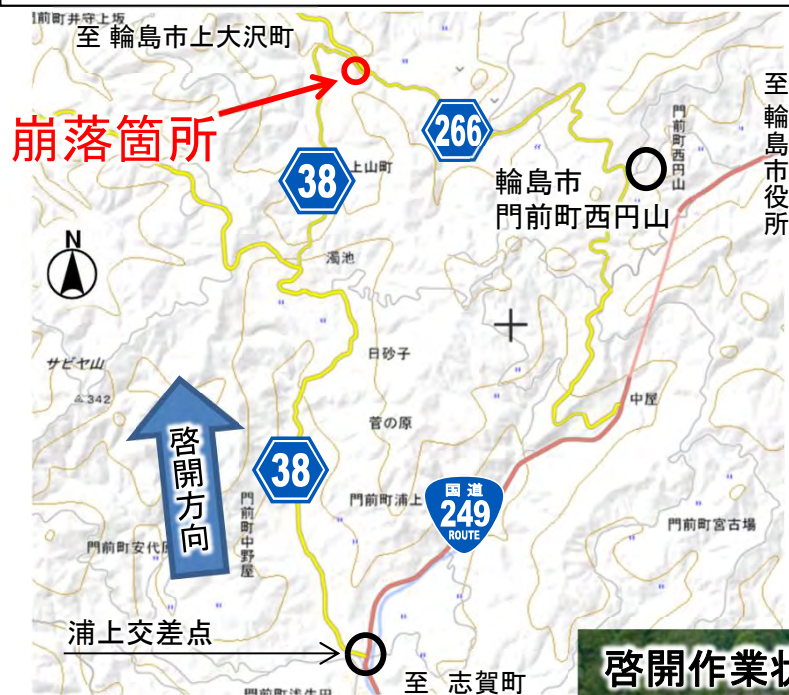


至 浦上交差点

R6.1.10撮影

● 輪島市門前町浦上地内「浦上交差点」から約5.8km地点付近 崩落箇所

啓開済



● 輪島市門前町浦上地内「浦上交差点」から約5.8km地点付近 崩落箇所

啓開済

啓開作業状況



啓開作業状況



- 輪島市門前町浦上地内「浦上交差点」から約5.8km地点付近 崩落箇所

啓開済



● 輪島市門前町浦上地内「浦上交差点」から約5.8km地点付近 崩落箇所

啓開済

啓開作業状況



● 輪島市門前町浦上地内「浦上交差点」から約5.8km地点付近 崩落箇所

啓開済

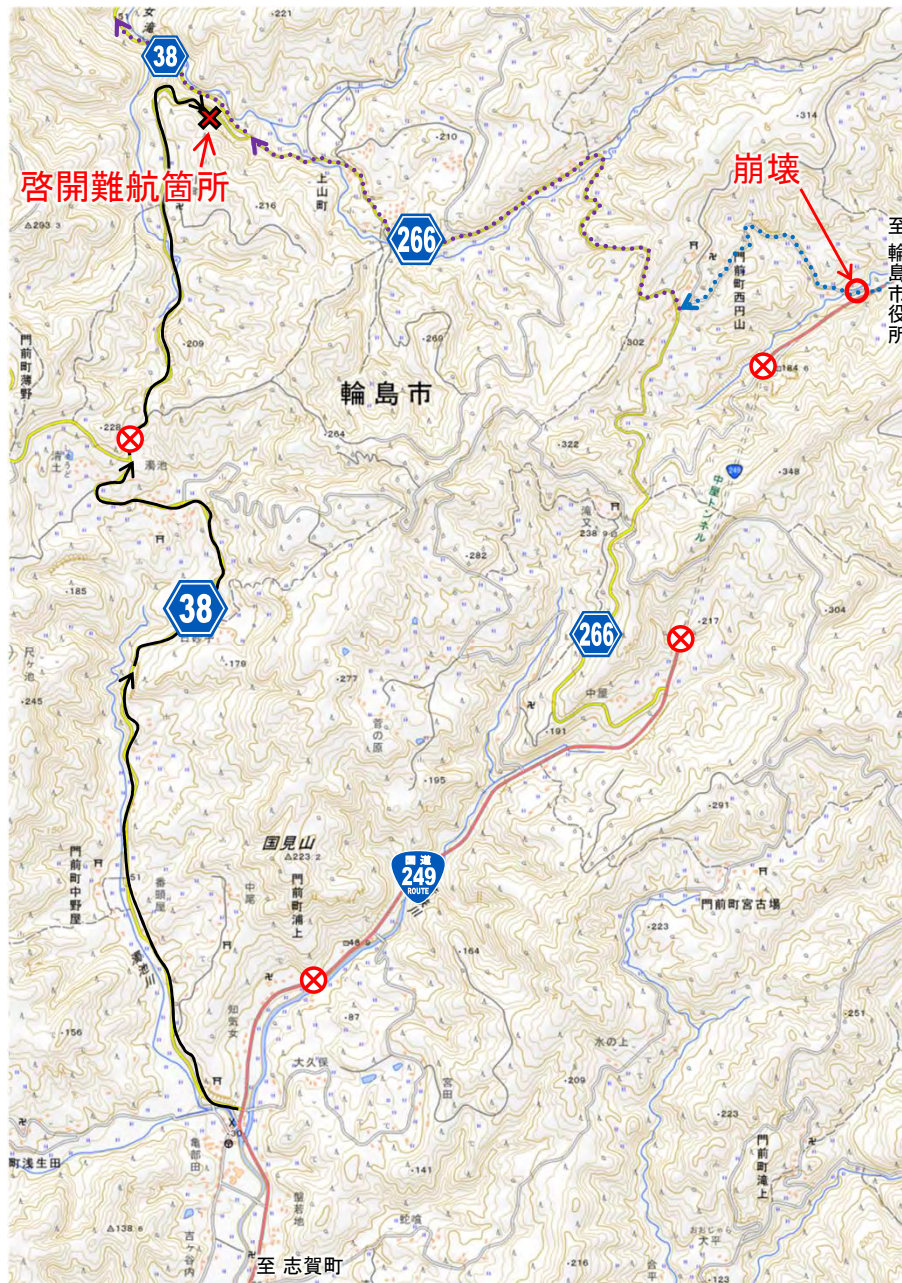
啓開後の状況



R6.2.22撮影

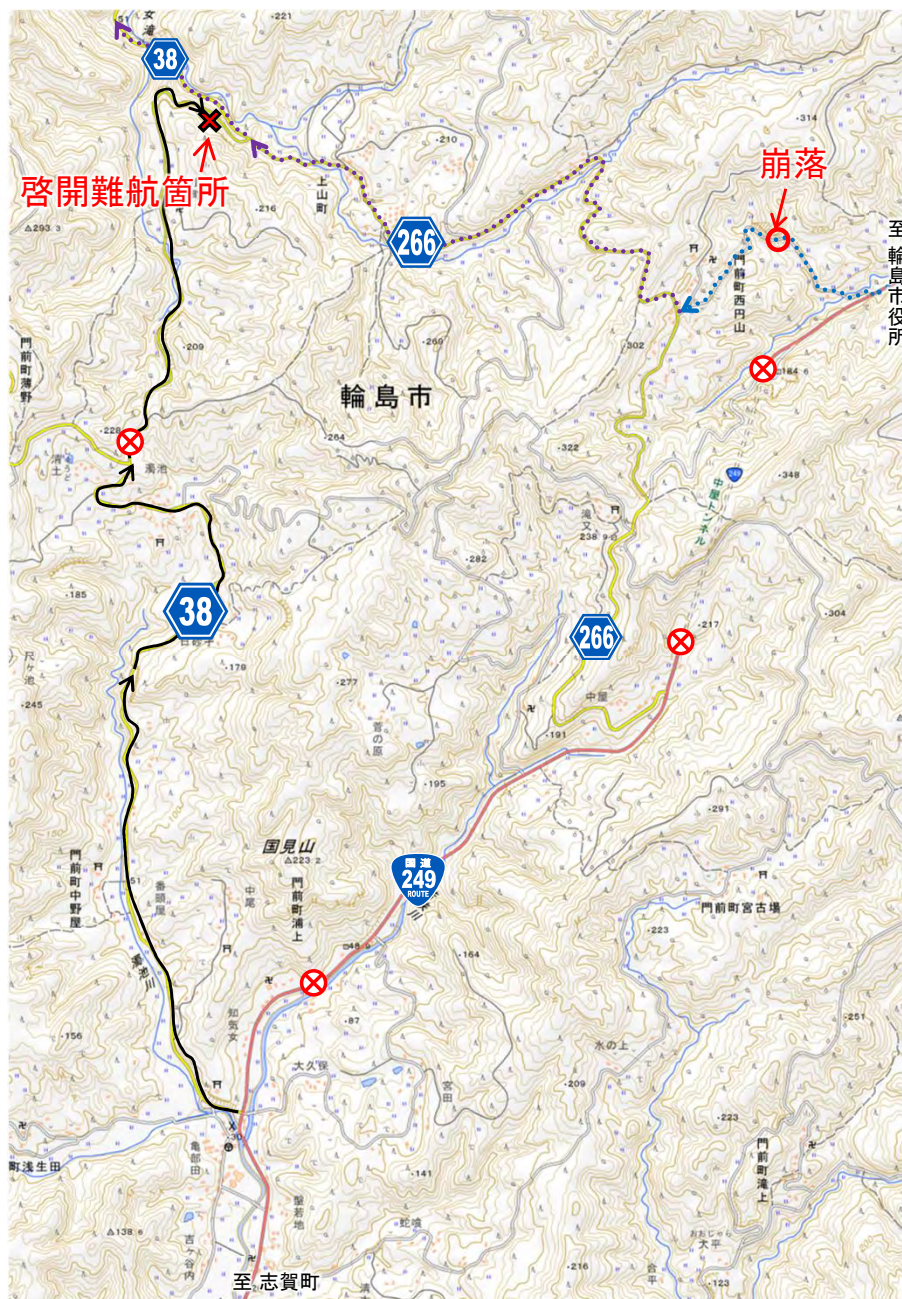
● 県道38号線の啓開作業難航箇所を迂回し上大沢町へのアクセスルート確保するため、林道及び県道266号線を迂回ルートとして啓開

啓開済



- 県道38号線の啓開作業難航箇所を迂回し上大沢町へのアクセスルート確保するため、林道及び県道266号線を迂回ルートとして啓開

啓開済



- 県道38号線の啓開作業難航箇所を迂回し上大沢町へのアクセスルート確保するため、林道及び県道266号線を迂回ルートとして啓開

啓開済



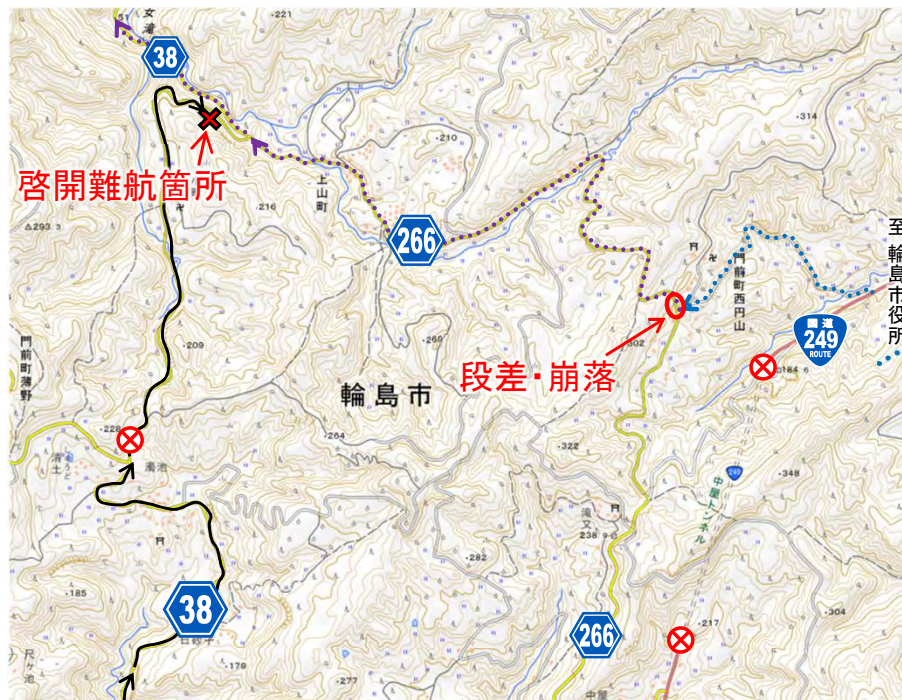
- 県道38号線の啓開作業難航箇所を迂回し上大沢町へのアクセスルート確保するため、林道及び県道266号線を迂回ルートとして啓開

啓開済



● 県道38号線の啓開作業難航箇所を迂回し上大沢町へのアクセスルート確保するため、林道及び県道266号線を迂回ルートとして啓開

啓開済



段差・崩落箇所の被災状況

R6.1.22撮影



段差箇所 啓開後の状況

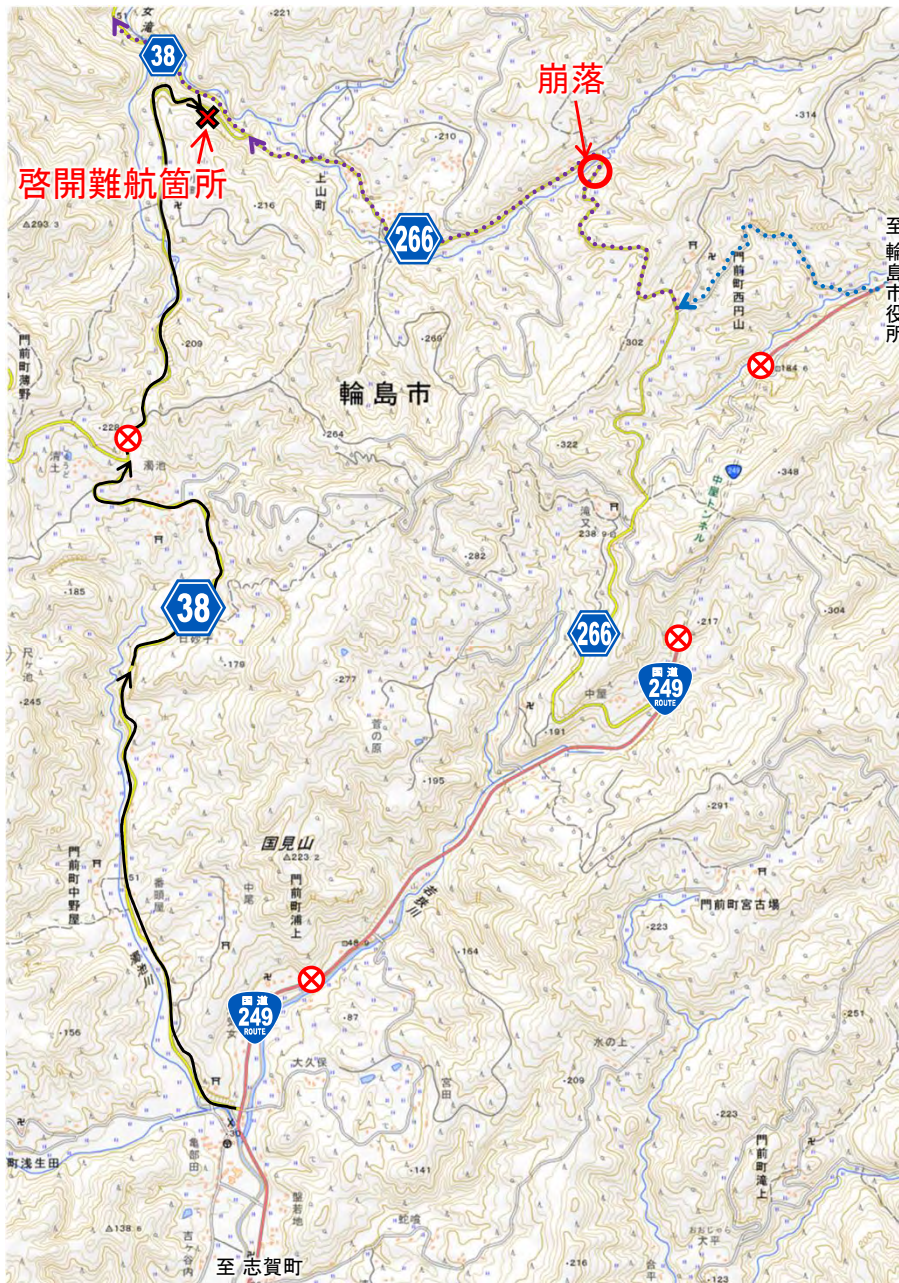
R6.1.31撮影



R6.1.31撮影133

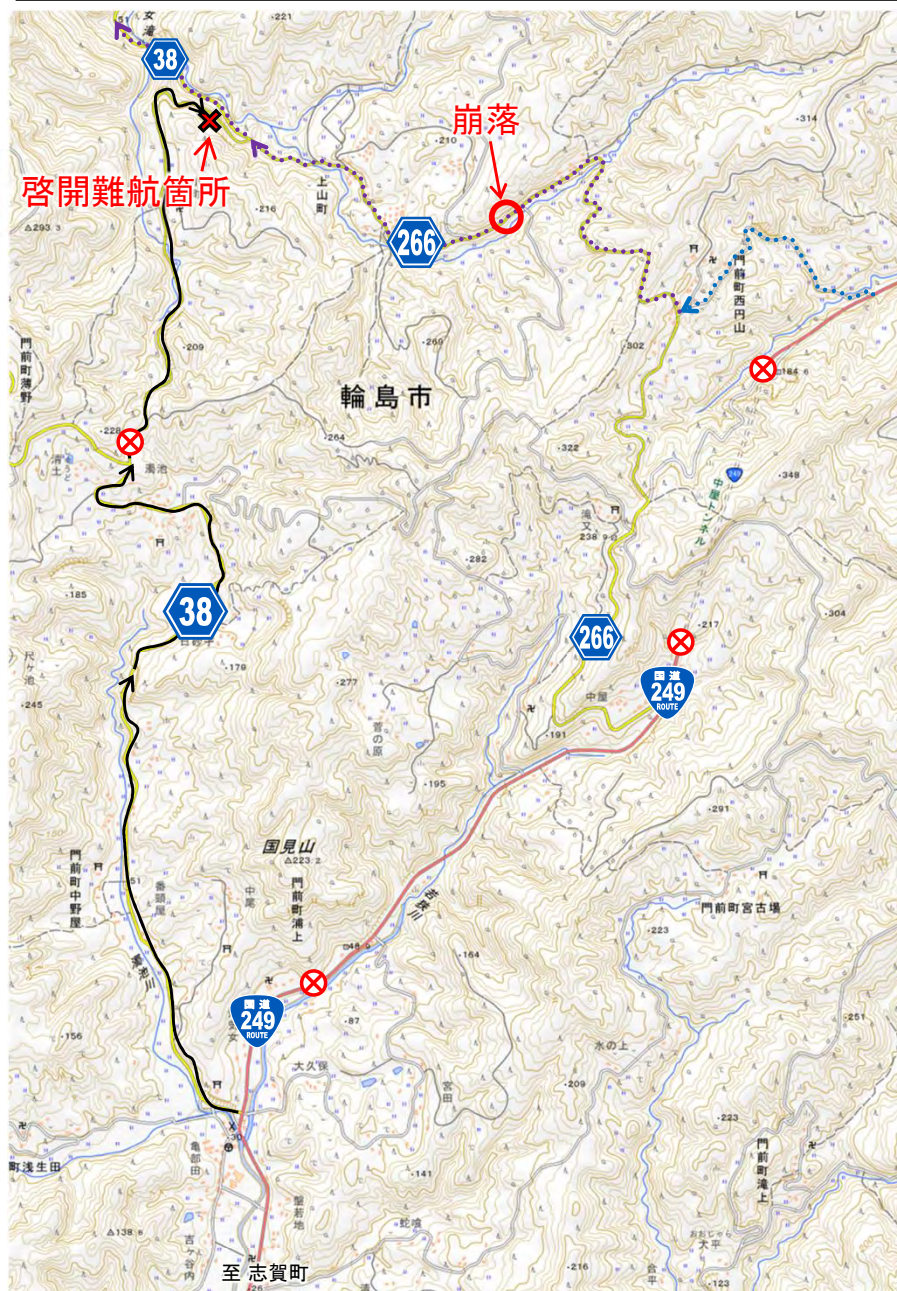
● 県道38号線の啓開作業難航箇所を迂回し上大沢町へのアクセスルート確保するため、林道及び県道266号線を迂回ルートとして啓開

啓開済



● 県道38号線の啓開作業難航箇所を迂回し上大沢町へのアクセスルート確保するため、林道及び県道266号線を迂回ルートとして啓開

啓開済



● 輪島市門前町浦上地内「浦上交差点」から約6.1km地点付近で 崩落

啓開済



被災状況

至 輪島市上大沢町

至 輪島市門前町浦上、西円山

R6.1.28撮影

● 輪島市門前町浦上地内「浦上交差点」から約6.1km地点付近で 崩落

啓開済

啓開作業状況



● 輪島市門前町浦上地内「浦上交差点」から約6.1km地点付近で 崩落

啓開済

啓開後の状況

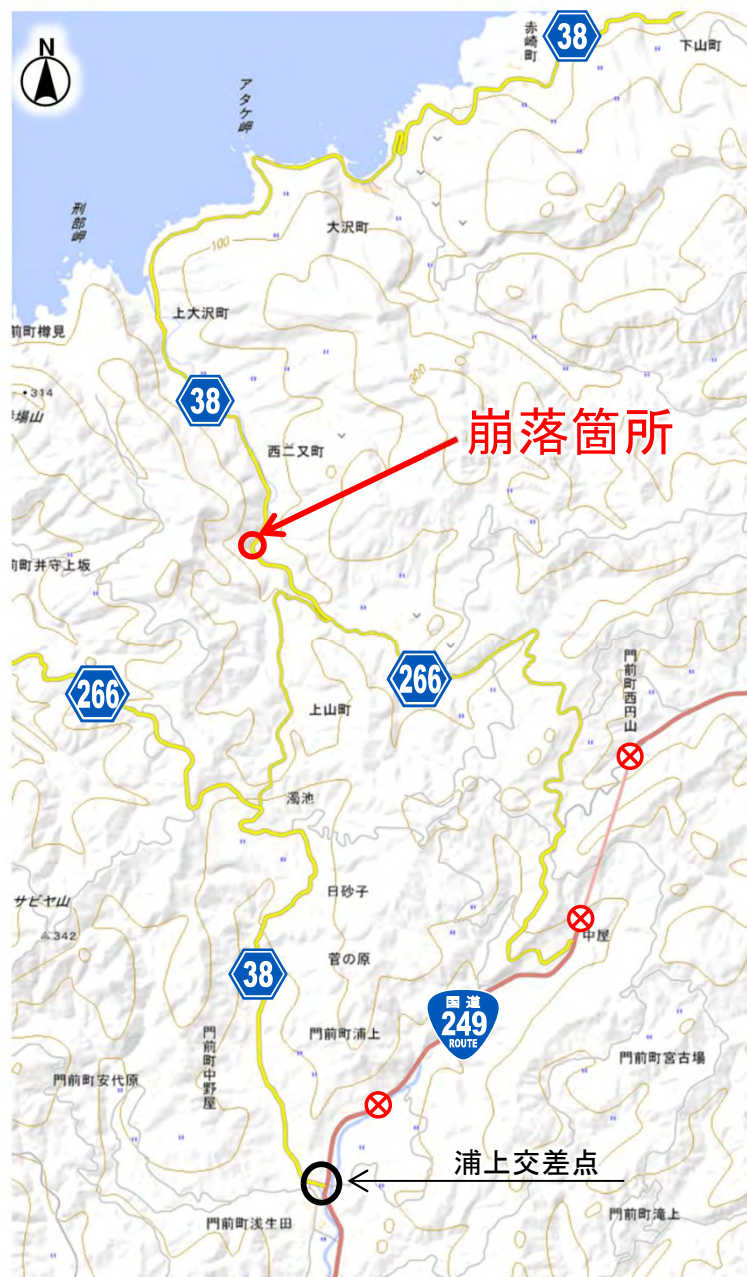
県道266号線との交差点

R6.2.22撮影

至 輪島市上大沢町

● 輪島市門前町浦上地内「浦上交差点」から約6.9km地点付近で 崩落

啓開済



● 輪島市門前町浦上地内「浦上交差点」から約7.1km地点付近で 崩落

啓開済



● 輪島市門前町浦上地内「浦上交差点」から約7.6km地点付近で 崩落

啓開済



● 輪島市門前町浦上地内「浦上交差点」から約7.6km地点付近で 崩落

啓開済

再崩落箇所啓開後の状況

至 輪島市上大沢町

至 輪島市門前町浦上、西田山

R6.2.16撮影

再崩落箇所啓開後の状況

至 輪島市上大沢町

至 輪島市門前町浦上、西田山

R6.2.16撮影

● 輪島市門前町浦上地内「浦上交差点」から約8.7km地点付近で 崩落

啓開済



●「稲荷町交差点」から約0.9km地点付近(輪島市輪島崎町地内) 崩落による幅員狭小、落石危険箇所

啓開済



R6.1.19撮影

拡幅作業の状況



R6.1.27撮影

拡幅作業の状況



R6.2.20撮影

● 「稲荷町交差点」から約0.9km地点付近(輪島市輪島崎町地内) 崩落による幅員狭小、落石危険箇所

啓開済



● 輪島市街「稲荷町交差点」から約3.9km地点付近(輪島市美谷町) 崩落箇所

啓開済



啓開作業前
(大型車は通行不可)



R6.1.19撮影

拡幅作業の状況
(大型車が通行な迂回路を整備)



R6.1.28撮影

拡幅作業の状況
(大型車が通行な迂回路を整備)



至 輪島市役所

● 輪島市街「稲荷町交差点」から約3.9km地点付近(輪島市美谷町) 崩落箇所

啓開済

拡幅作業の状況

(大型車が通行な迂回路を整備)



● 輪島市街「稲荷町交差点」から約3.9km地点付近(輪島市美谷町) 崩落箇所

啓開済

拡幅作業の状況(迂回路の輪島市鵜入町側)
(大型車が通行な迂回路を整備)



● 輪島市街「稲荷町交差点」から約3.9km地点付近(輪島市美谷町) 崩落箇所

啓開済

拡幅作業後の状況
(大型車が通行な迂回路を整備)

R6.2.9撮影



● 輪島市街「稲荷町交差点」から約3.9km地点付近(輪島市美谷町) 崩落箇所

啓開済

拡幅作業の状況

(大型車が通行な迂回路を整備)

