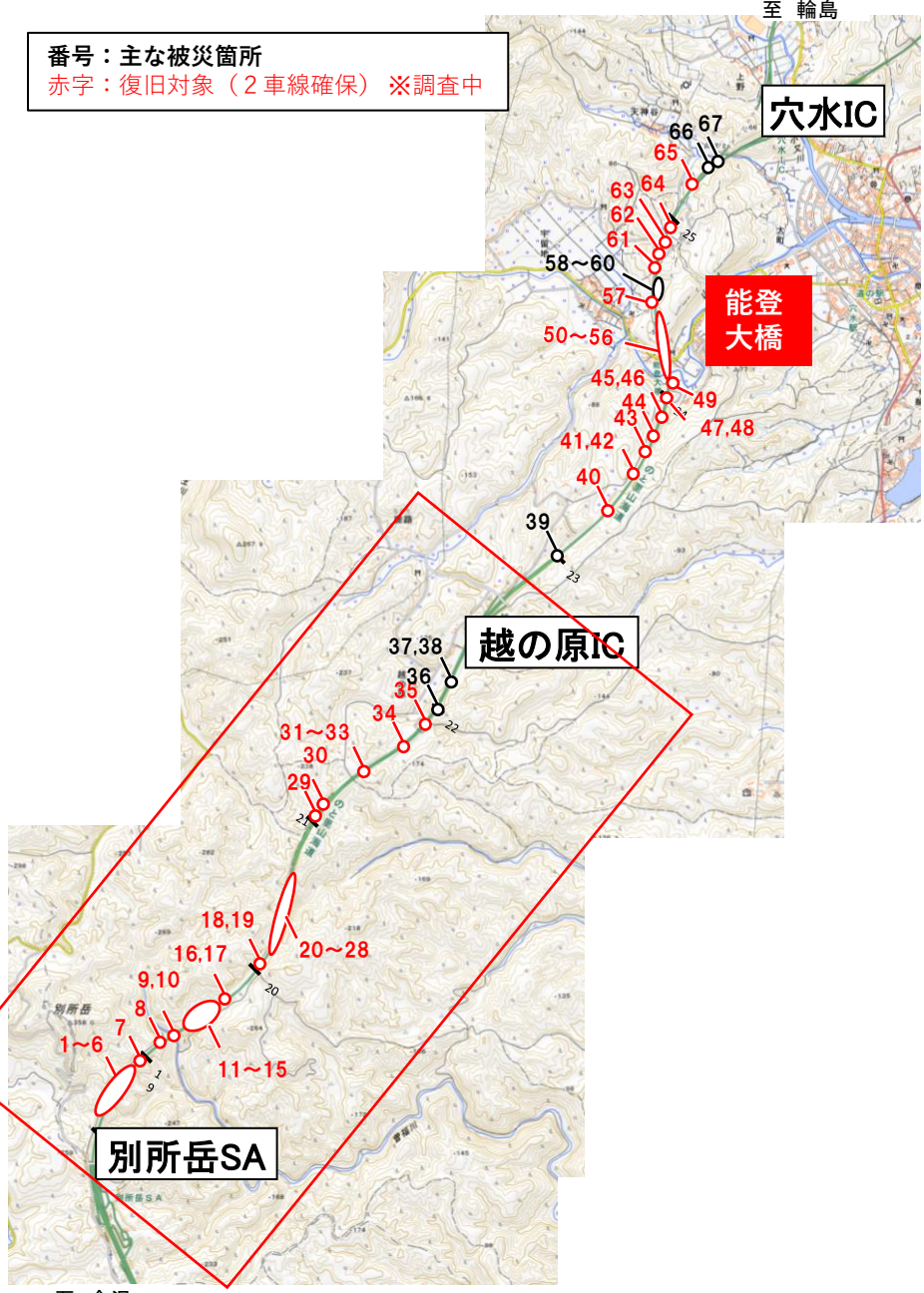


令和6年能登半島地震 のと里山海道 緊急復旧の状況

越の原IC～別所岳SA (担当会社 (株)大林組 (株)熊谷組)

2月28日現在

番号：主な被災箇所
 赤字：復旧対象（2車線確保）※調査中



緊急復旧作業中（2車線確保）

No.12付近 舗装撤去状況



No.34付近 舗装撤去状況



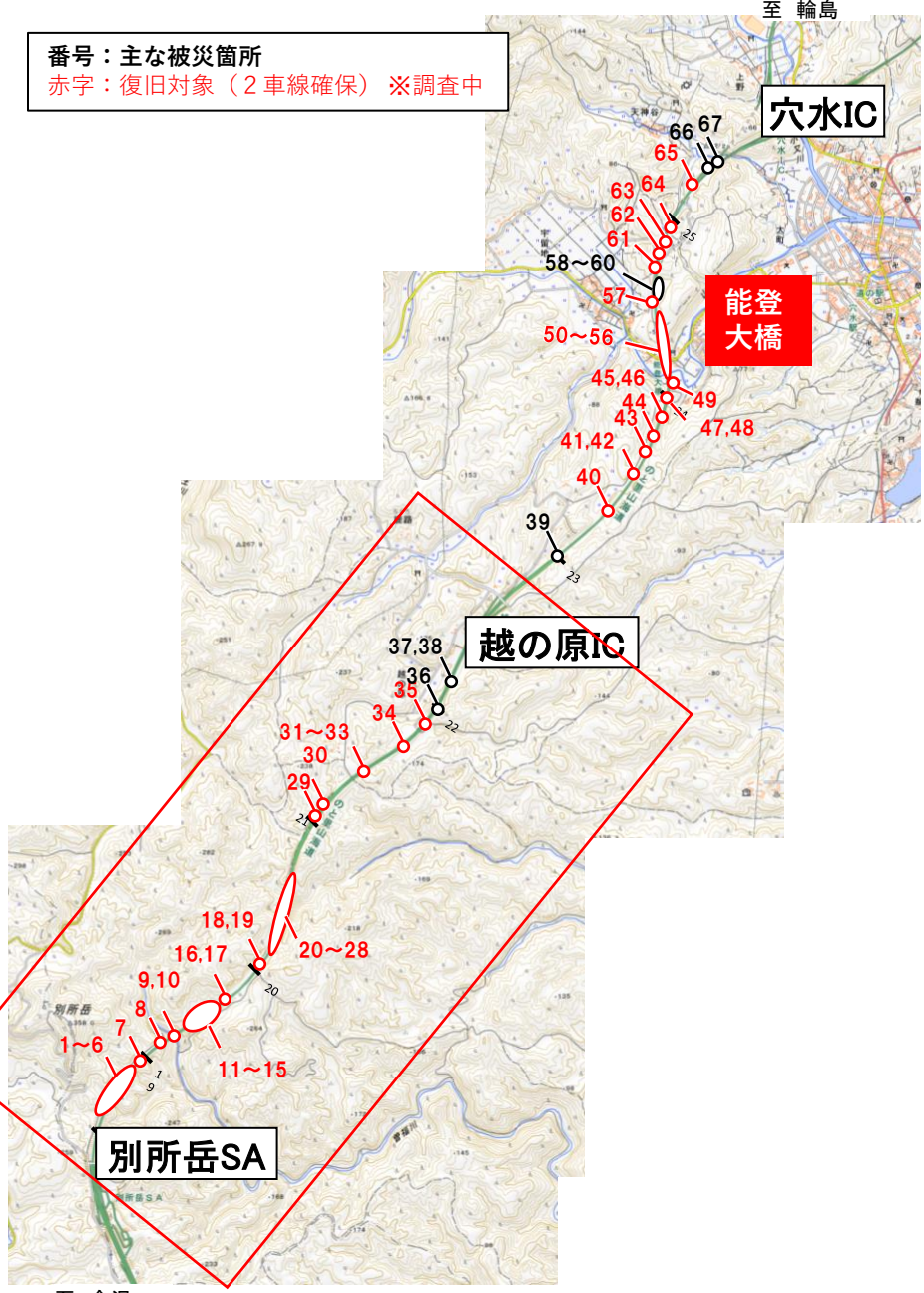
R6.2.26撮影

令和6年能登半島地震 のと里山海道 緊急復旧の状況

越の原IC～別所岳SA (担当会社 (株)大林組 (株)熊谷組)

2月26日現在

番号：主な被災箇所
赤字：復旧対象（2車線確保）※調査中



緊急復旧作業中（2車線確保）

No.8付近 路盤敷均し状況



No.6付近 路盤敷均し・転圧状況

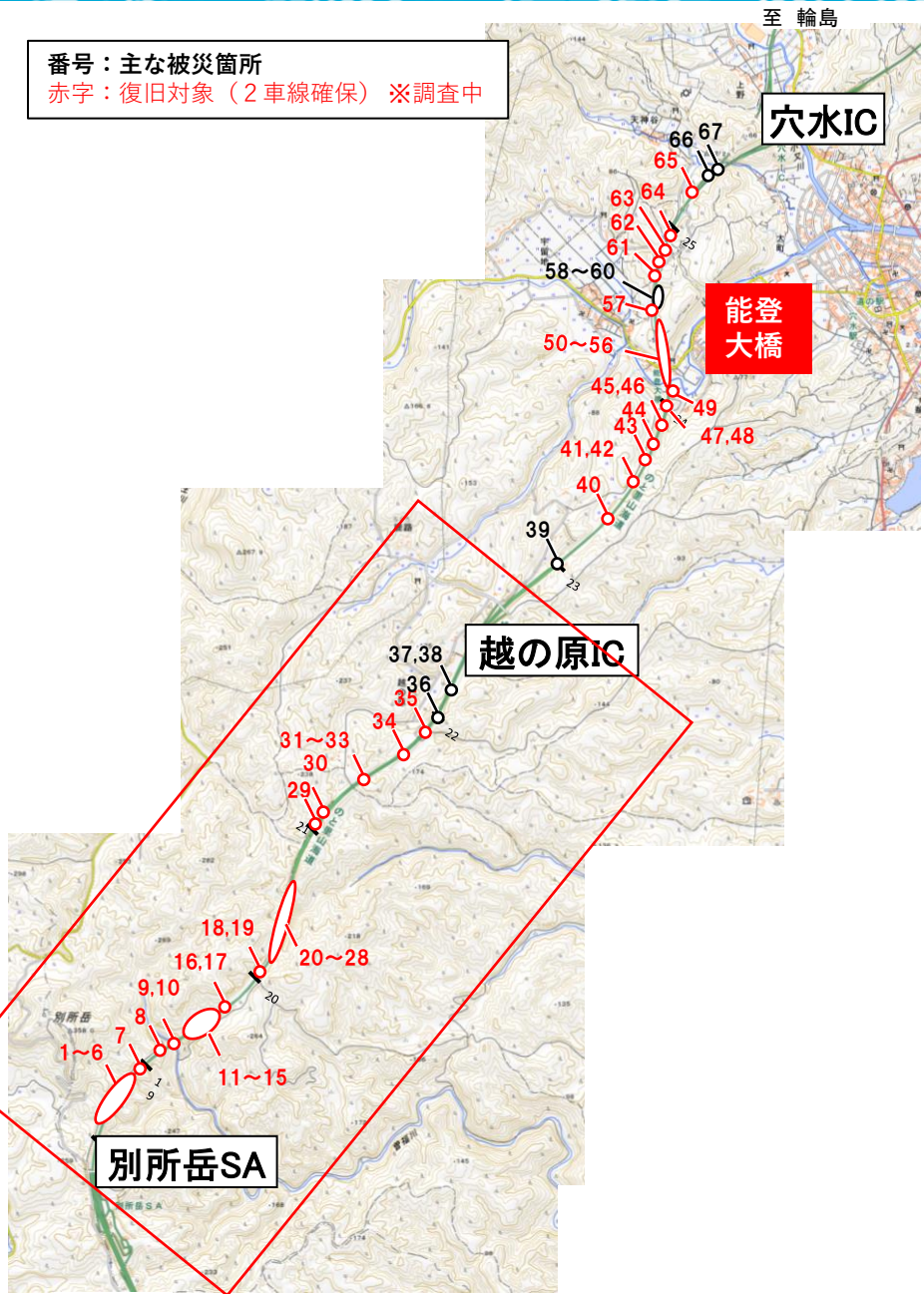


令和6年能登半島地震 のと里山海道 緊急復旧の状況

越の原IC～別所岳SA (担当会社 (株)大林組 (株)熊谷組)

2月21日現在

番号：主な被災箇所
赤字：復旧対象 (2車線確保) ※調査中



緊急復旧作業中 (2車線確保)

No.6付近 舗装撤去状況



No.6付近 路盤敷均し・転圧状況

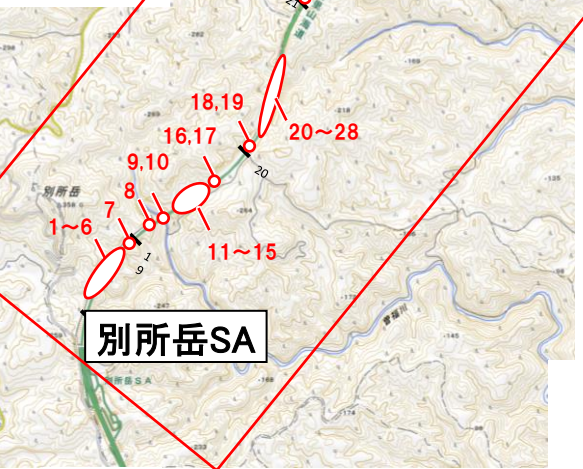
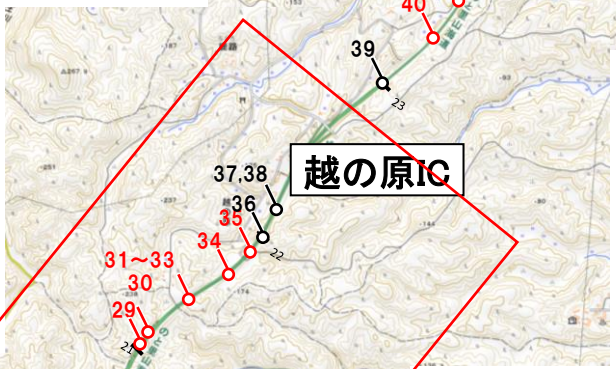
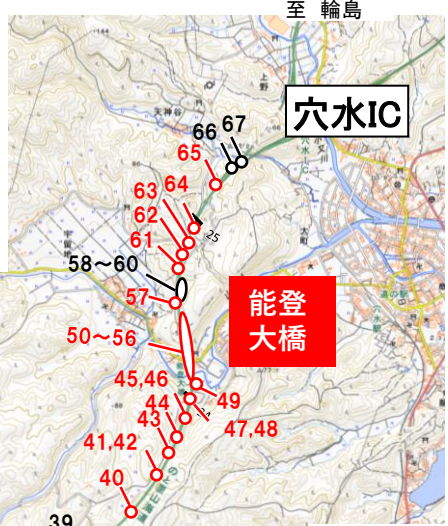


令和6年能登半島地震 のと里山海道 緊急復旧の状況

越の原IC～別所岳SA (担当会社 (株)大林組 (株)熊谷組)

2月15日現在

番号：主な被災箇所
赤字：復旧対象 (1車線確保)



緊急復旧完了 (1車線確保)
令和6年2月15日～通行止め解除
(一方通行・緊急車両等のみ通行可)

1車線通行状況

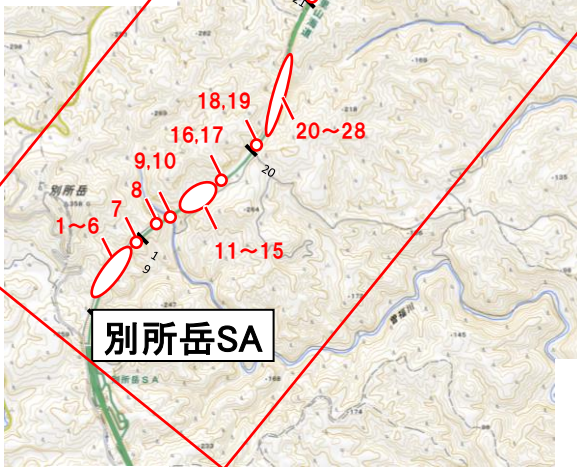
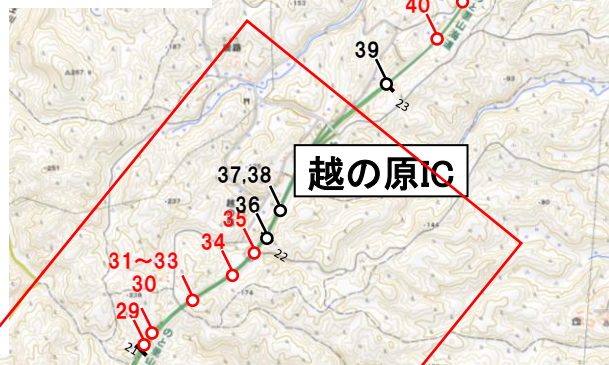
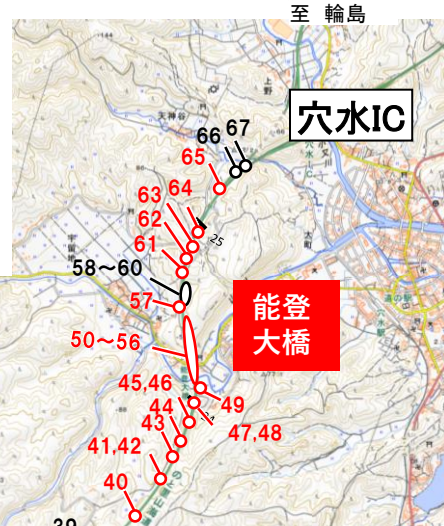


令和6年能登半島地震 のと里山海道 緊急復旧の状況

越の原IC～別所岳SA (担当会社 (株)大林組 (株)熊谷組)

2月15日現在

番号：主な被災箇所
赤字：復旧対象 (1車線確保)



至 金沢

緊急復旧完了 (1車線確保)
令和6年2月15日～通行止め解除
(一方通行・緊急車両等のみ通行可)

No.7付近 1車線復旧完了



No.29付近 1車線復旧完了

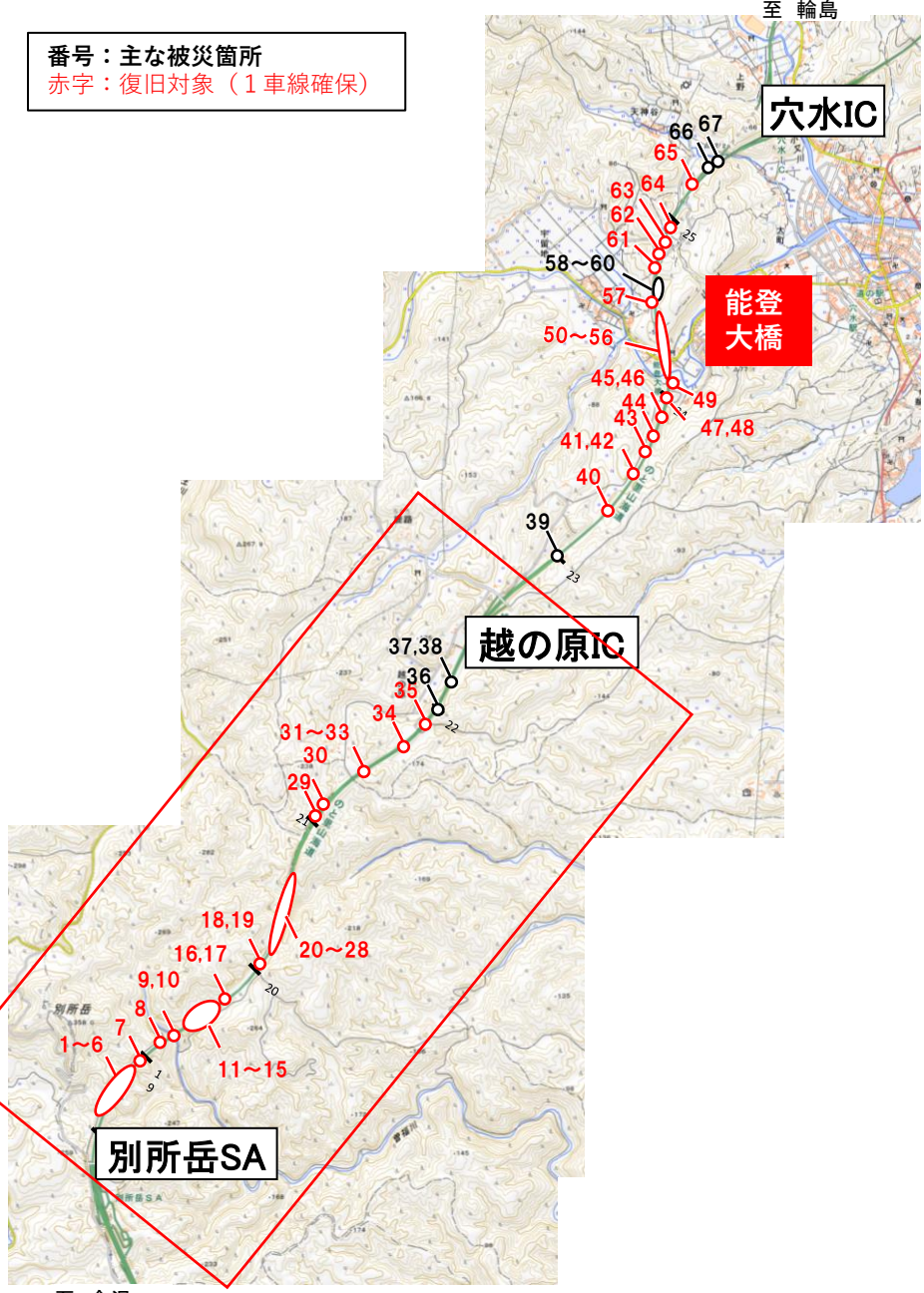


令和6年能登半島地震 のと里山海道 緊急復旧の状況

越の原IC～別所岳SA (担当会社 (株)大林組 (株)熊谷組)

2月13日現在

番号：主な被災箇所
赤字：復旧対象 (1車線確保)



緊急復旧作業中 (1車線確保)
38箇所完了 (舗装以外) / 38箇所

No.24付近 路肩路盤整備状況



R6.2.11撮影

No.29 路盤整備およびAs舗装完了



R6.2.10撮影

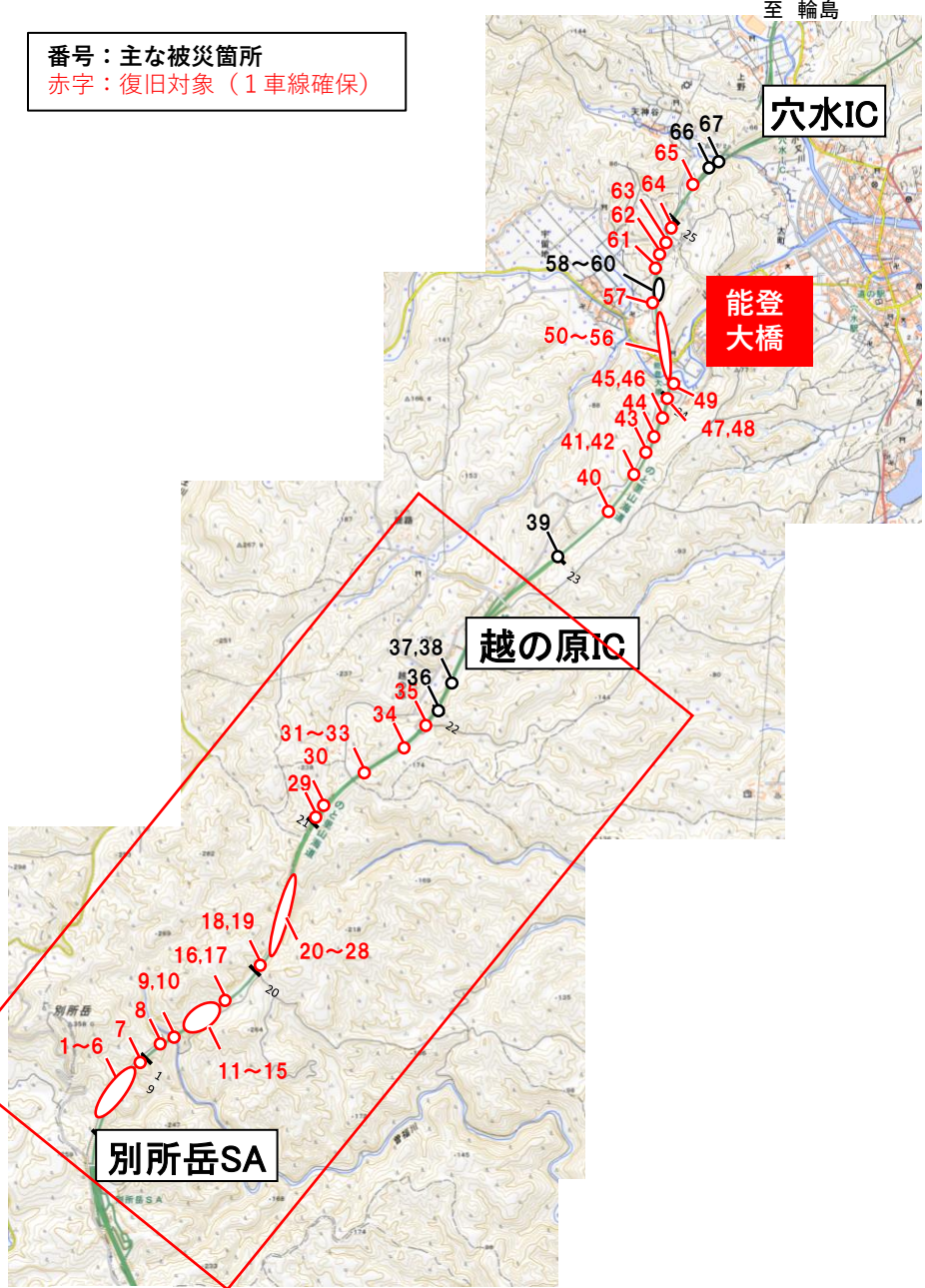
至 金沢

令和6年能登半島地震 のと里山海道 緊急復旧の状況

越の原IC～別所岳SA (担当会社 (株)大林組 (株)熊谷組)

2月9日現在

番号：主な被災箇所
赤字：復旧対象 (1車線確保)



緊急復旧作業中 (1車線確保)
29箇所完了 (舗装以外) / 38箇所

No.34付近 舗装状況



R6.2.7撮影

No.4付近 亀裂・段差補修状況



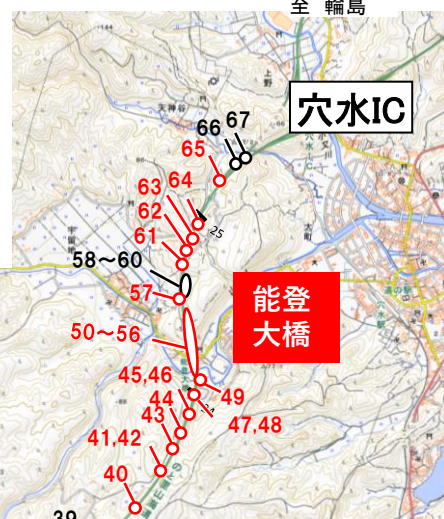
R6.2.8撮影

令和6年能登半島地震 のと里山海道 緊急復旧の状況

越の原IC～別所岳SA (担当会社 (株)大林組 (株)熊谷組)

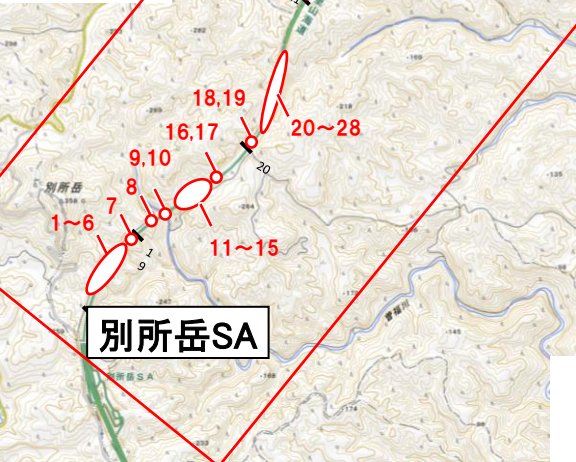
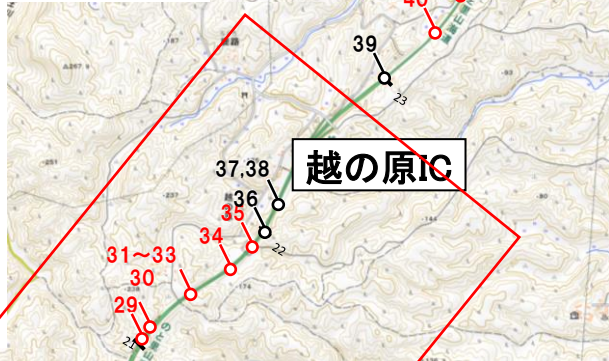
2月7日現在

番号：主な被災箇所
赤字：復旧対象 (1車線確保)



緊急復旧作業中 (1車線確保)
29箇所完了 (舗装以外) / 38箇所

No.29～30付近 舗装施工状況



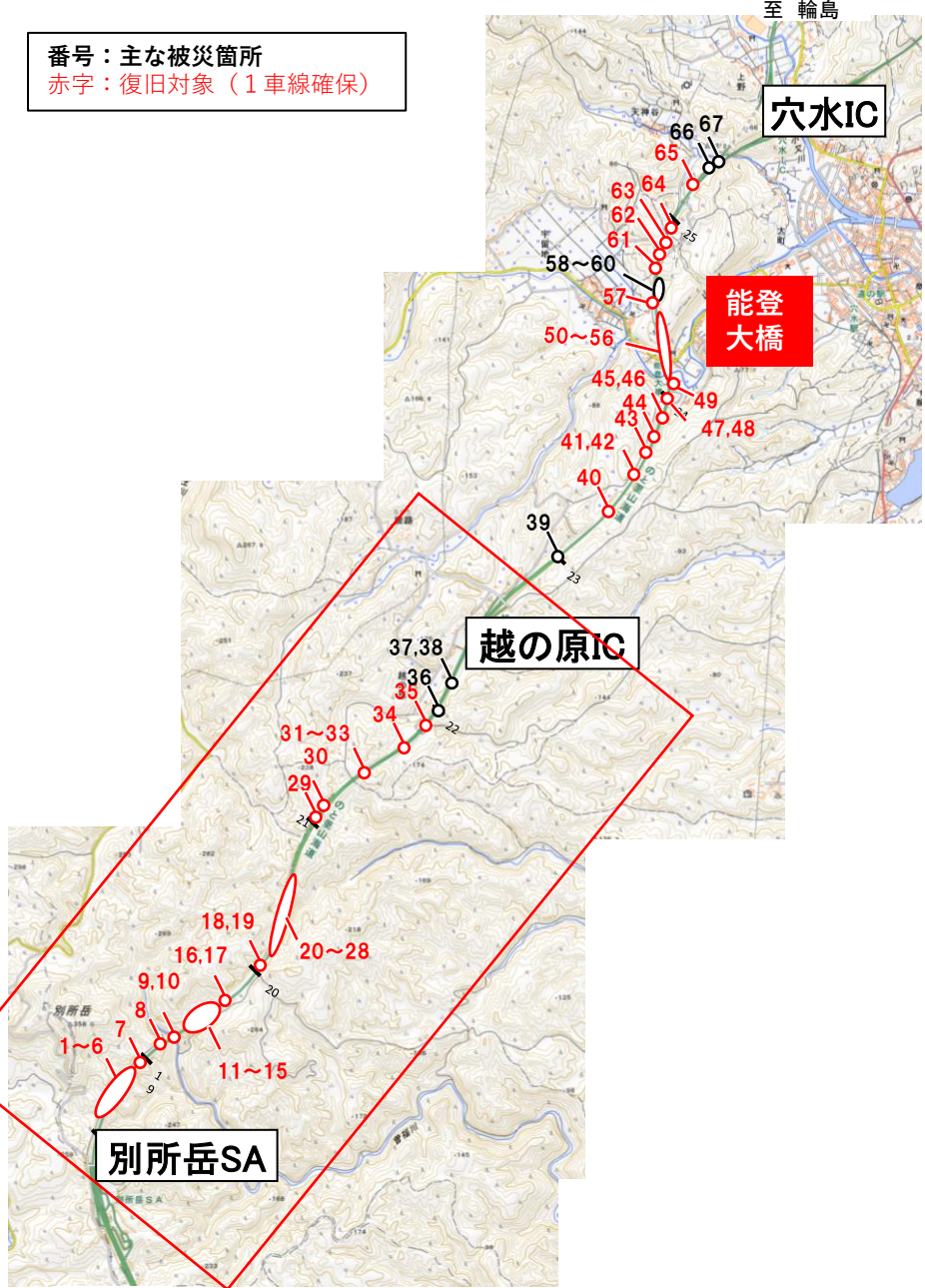
至 金沢

令和6年能登半島地震 のと里山海道 緊急復旧の状況

越の原IC～別所岳SA (担当会社 (株)大林組 (株)熊谷組)

2月5日現在

番号：主な被災箇所
赤字：復旧対象 (1車線確保)



緊急復旧作業中 (1車線確保)
29箇所完了 (舗装以外) / 38箇所

No.7付近 路盤施工状況



令和6年能登半島地震 のと里山海道 緊急復旧の状況

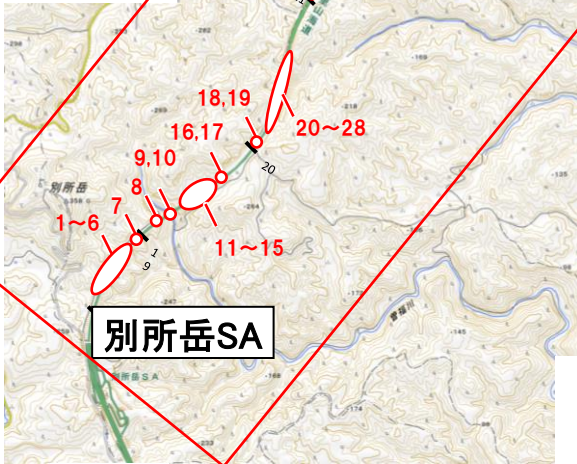
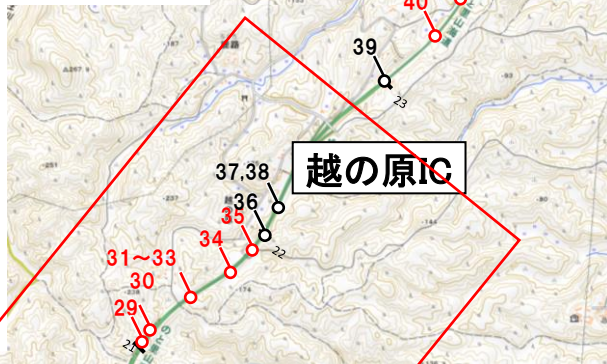
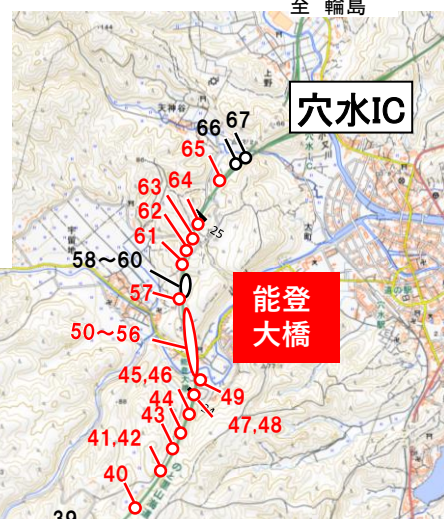
越の原IC～別所岳SA (担当会社 (株)大林組 (株)熊谷組)

2月1日現在

番号：主な被災箇所
赤字：復旧対象 (1車線確保)



No.29～30被災状況



至 金沢

緊急復旧作業中 (1車線確保)
29箇所完了 (舗装以外) / 38箇所

No.30路盤転圧状況



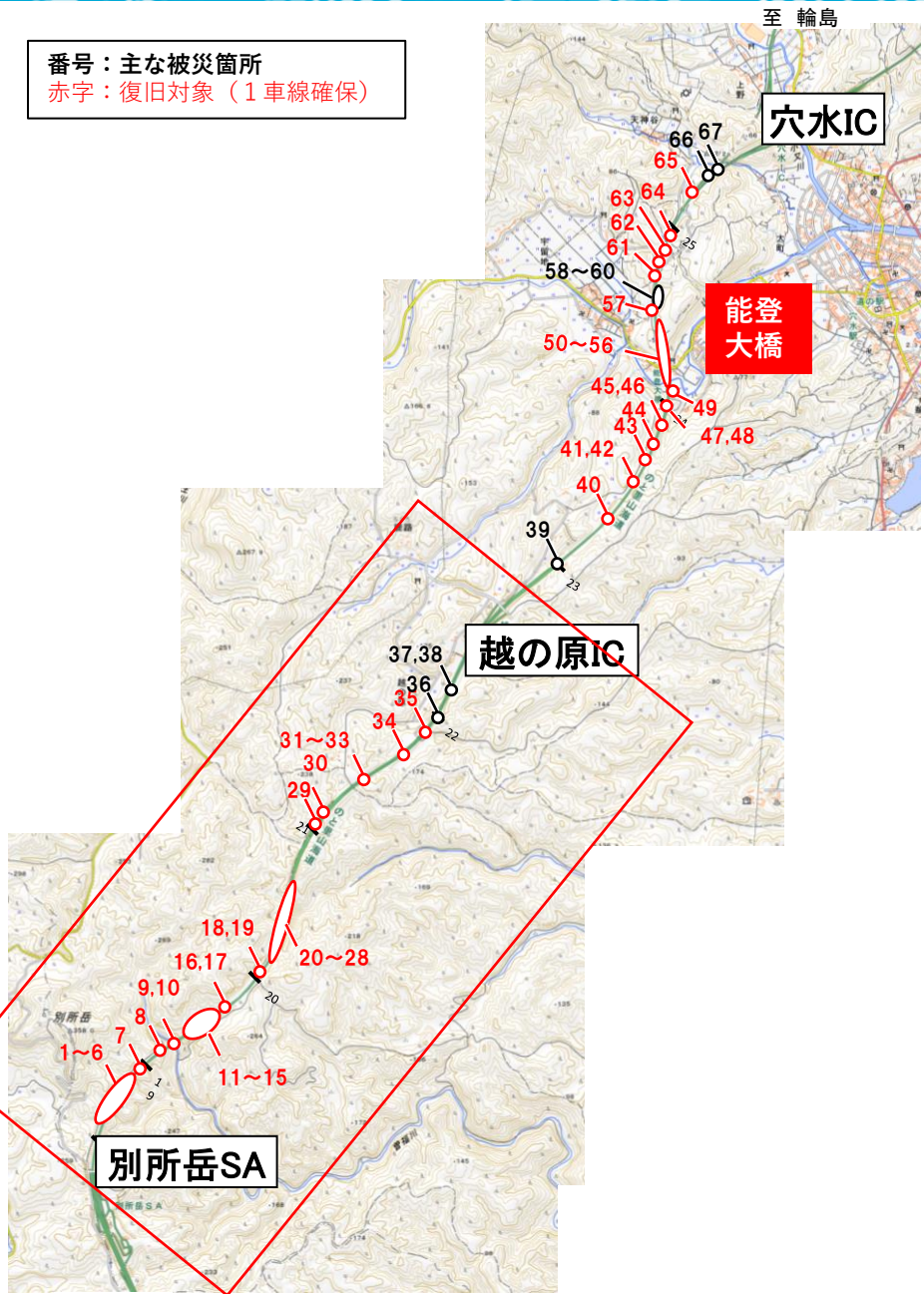
工事件名 令和6年能登半島地震災害復旧
工事場所 のと里山海道(別所岳SA～越の原IC) K.0.21.2
作業状況
路盤転圧
R6.2.1撮影

令和6年能登半島地震 のと里山海道 緊急復旧の状況

越の原IC～別所岳SA (担当会社 (株)大林組 (株)熊谷組)

1月31日現在

番号：主な被災箇所
赤字：復旧対象 (1車線確保)



緊急復旧作業中 (1車線確保)
29箇所完了 (舗装以外) / 38箇所

No.16 砕石敷設状況



令和6年能登半島地震 のと里山海道 緊急復旧の状況

越の原IC～別所岳SA (担当会社 (株)大林組 (株)熊谷組)

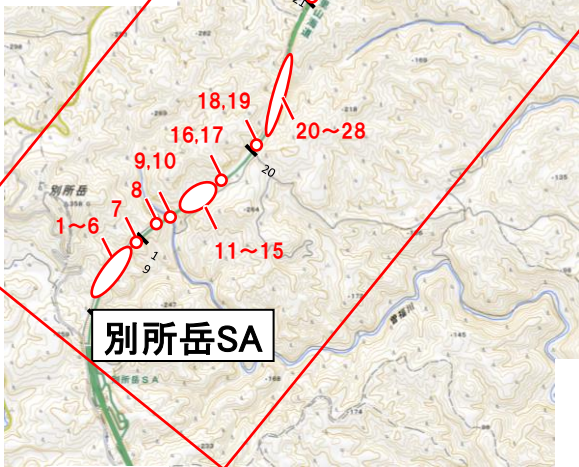
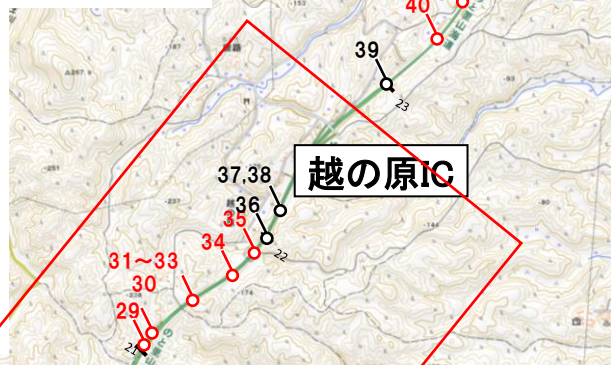
1月30日現在

番号：主な被災箇所
赤字：復旧対象 (1車線確保)



緊急復旧作業中 (1車線確保)
29箇所完了 (舗装以外) / 38箇所

No.16掘削状況



至 金沢

令和6年能登半島地震 のと里山海道 緊急復旧の状況

越の原IC～別所岳SA (担当会社 (株)大林組 (株)熊谷組)

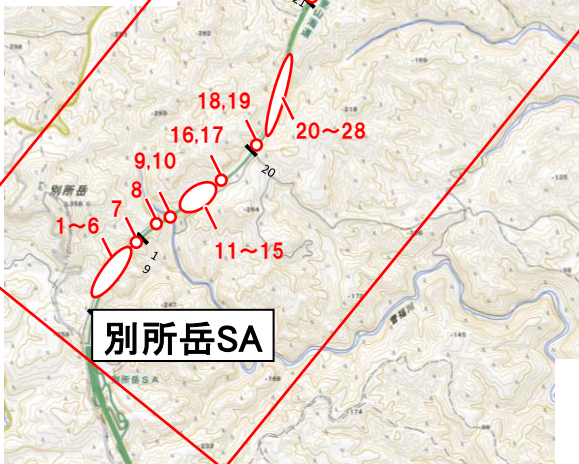
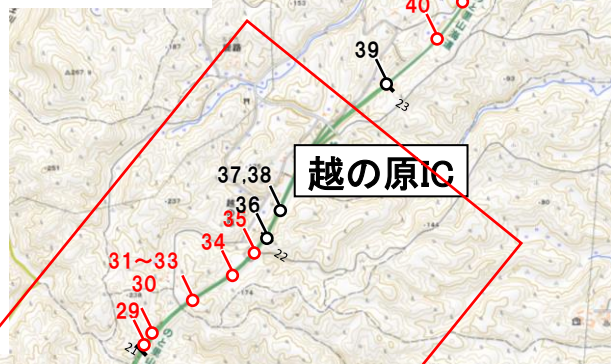
1月29日現在

番号：主な被災箇所
赤字：復旧対象 (1車線確保)



緊急復旧作業中 (1車線確保)
29箇所完了 (舗装以外) / 38箇所

No.7～30土砂撤去状況



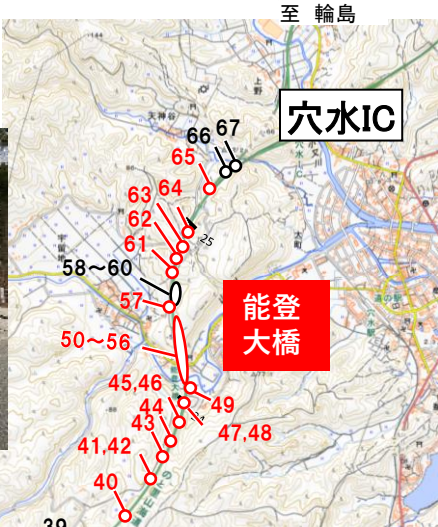
至 金沢

令和6年能登半島地震 のと里山海道 緊急復旧の状況

越の原IC～別所岳SA (担当会社 (株)大林組 (株)熊谷組)

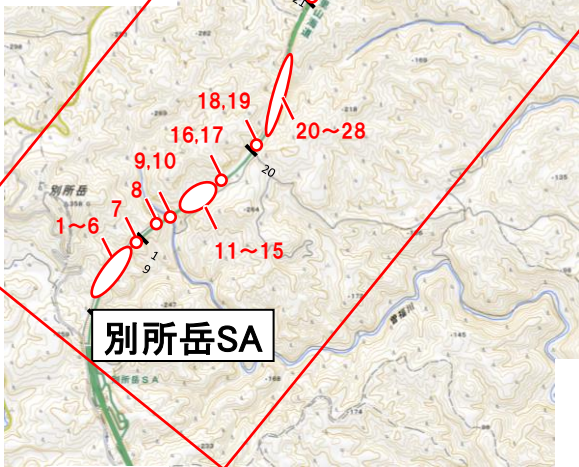
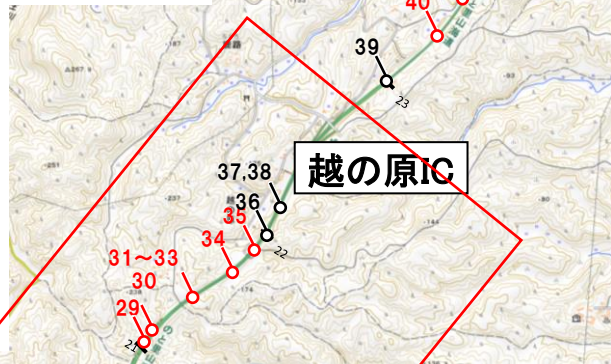
1月28日現在

番号：主な被災箇所
赤字：復旧対象 (1車線確保)



緊急復旧作業中 (1車線確保)
29箇所完了 (舗装以外) / 38箇所

No.29崩落土砂撤去状況



至 金沢