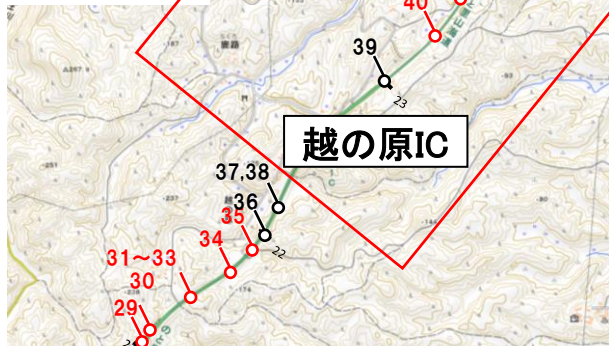
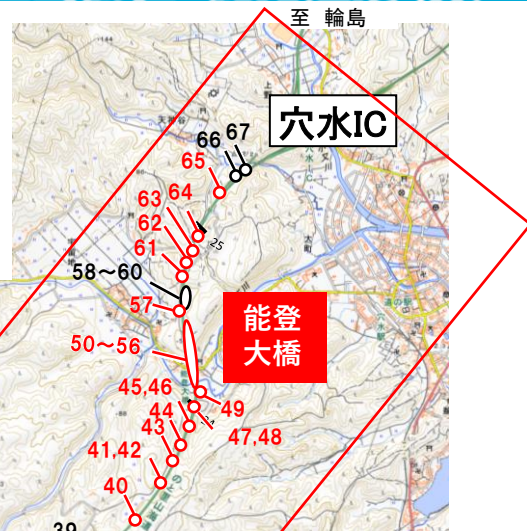


令和6年能登半島地震 のと里山海道 緊急復旧の状況

穴水IC～越の原IC (担当会社 鹿島建設(株) 前田建設工業(株))

3月1日現在

番号：主な被災箇所
赤字：復旧対象 (1車線確保)



緊急復旧作業中 (1車線確保)
23箇所完了 (舗装以外) / 29箇所

No. 61付近 表層工施工状況



No. 40～49付近 1車線啓開作業状況

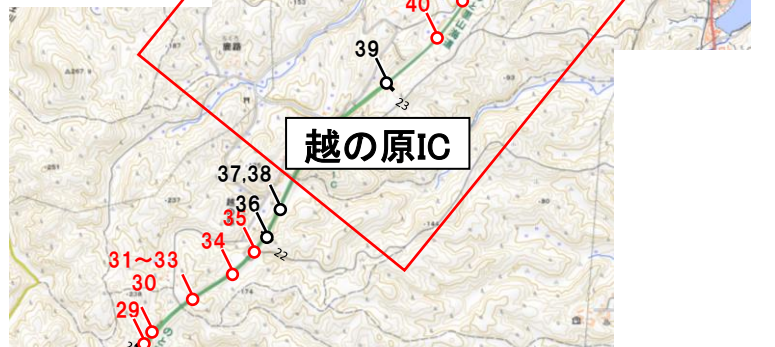
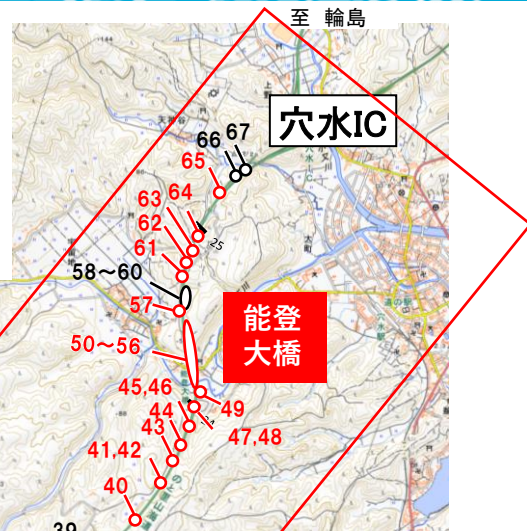


令和6年能登半島地震 のと里山海道 緊急復旧の状況

穴水IC～越の原IC (担当会社 鹿島建設(株) 前田建設工業(株))

2月28日現在

番号：主な被災箇所
赤字：復旧対象 (1車線確保)



緊急復旧作業中 (1車線確保)
23箇所完了 (舗装以外) / 29箇所

No. 61 法面形成状況



工事件名	令和6年能登半島地震 緊急復旧工事
工事場所	24.80KP
施工状況	施工状況
計画予定	
計画完了	

No. 49付近 発砲ウレタン施工状況



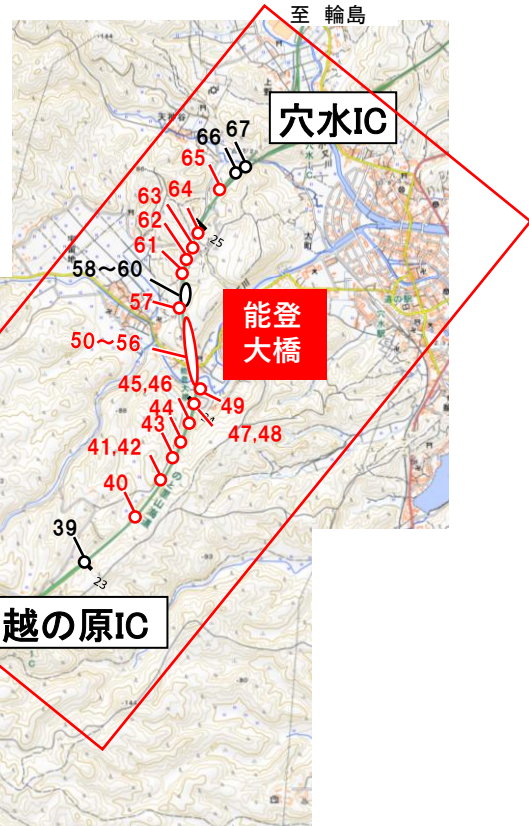
工事名	令和6年能登半島地震
工種	のと里山海道管轄工事
測点	24.07kp～能登大橋間
発砲ウレタン盛土 施工完了	
R6年2月27日 施工者 鹿島建設	

令和6年能登半島地震 のと里山海道 緊急復旧の状況

穴水IC～越の原IC (担当会社 鹿島建設(株) 前田建設工業(株))

2月26日現在

番号：主な被災箇所
赤字：復旧対象 (1車線確保)



緊急復旧作業中 (1車線確保)
23箇所完了 (舗装以外) / 29箇所

No. 49付近 発砲ウレタン盛土施工状況



No. 56付近 砕石路盤不陸調整状況

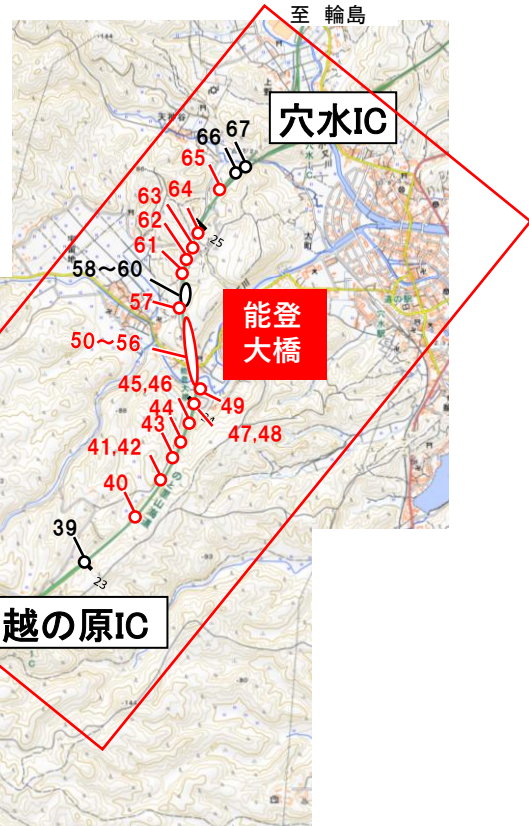


令和6年能登半島地震 のと里山海道 緊急復旧の状況

穴水IC～越の原IC (担当会社 鹿島建設(株) 前田建設工業(株))

2月21日現在

番号：主な被災箇所
赤字：復旧対象 (1車線確保)

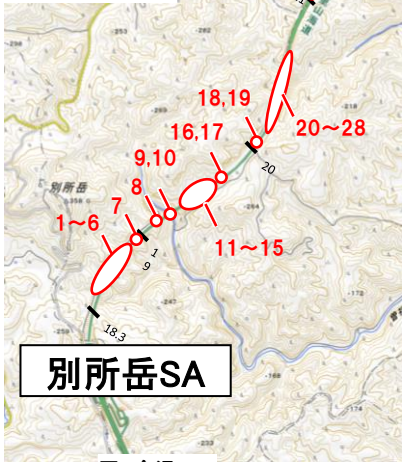


緊急復旧作業中 (1車線確保)
23箇所完了 (舗装以外) / 29箇所

No. 50付近 足場設置状況



No. 46付近 路盤造成状況



至 金沢

工事名 令和6年能登半島地震
のと里山海道緊急復旧工事
工事種 穴水IC～越の原IC区間
着点 24.30 k p 付近
発泡ウレタン養生用足場組立状況
R6年2月19日 施工者 鹿島建設

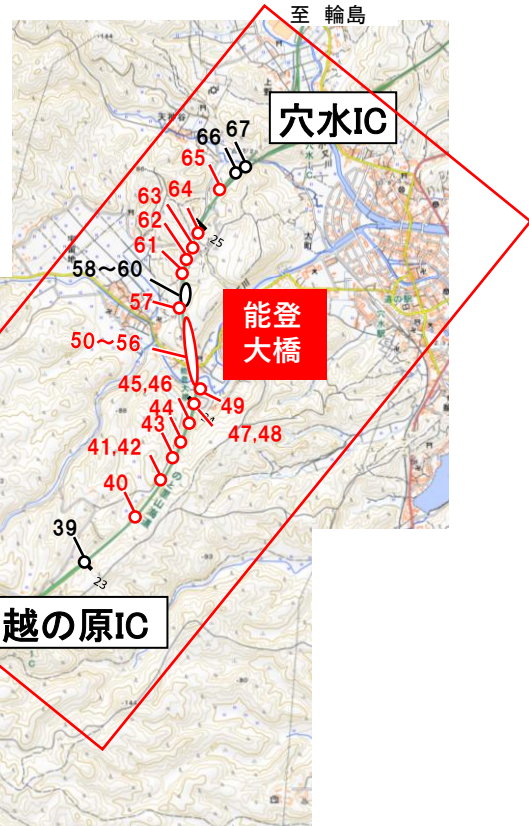
工事名 令和6年能登半島地震
工事種 のと里山海道緊急復旧工事
着点 23.75～23.85 k p 間
路盤造成状況
R6年2月20日 施工者 鹿島建設

令和6年能登半島地震 のと里山海道 緊急復旧の状況

穴水IC～越の原IC (担当会社 鹿島建設(株) 前田建設工業(株))

2月19日現在

番号：主な被災箇所
赤字：復旧対象 (1車線確保)



緊急復旧作業中 (1車線確保)
23箇所完了 (舗装以外) / 29箇所

No. 50付近 仮設工施工状況



No. 56付近 施工完了状況

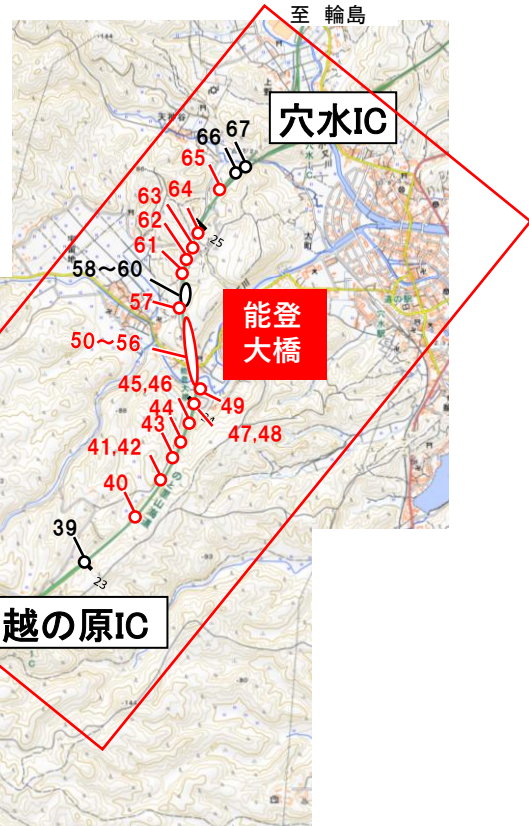


令和6年能登半島地震 のと里山海道 緊急復旧の状況

穴水IC～越の原IC (担当会社 鹿島建設(株) 前田建設工業(株))

2月15日現在

番号：主な被災箇所
赤字：復旧対象 (1車線確保)



緊急復旧作業中 (1車線確保)
23箇所完了 (舗装以外) / 29箇所

No. 47付近 土砂撤去状況



工事名	令和6年能登半島地震
工種	のと里山海道管理工事
測点	24.0 k.p付近
掘削運搬状況	
R6年2月13日 施工者 鹿島建設	

No. 58付近 クラック補修状況

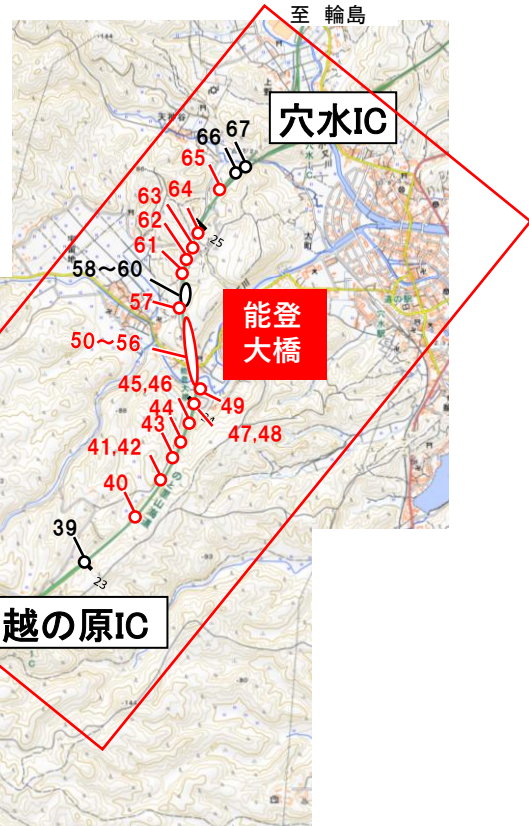


令和6年能登半島地震 のと里山海道 緊急復旧の状況

穴水IC～越の原IC (担当会社 鹿島建設(株) 前田建設工業(株))

2月13日現在

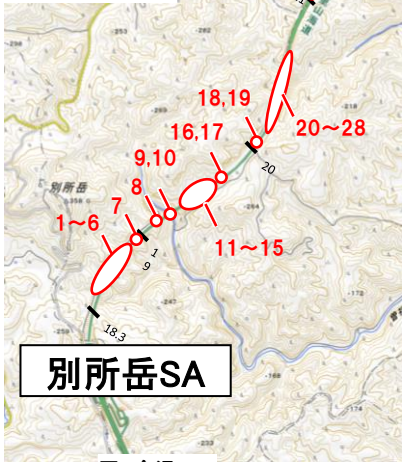
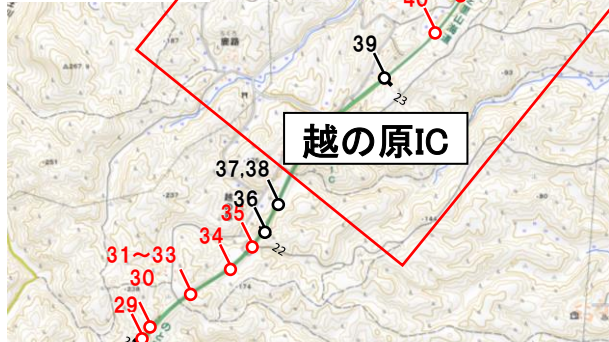
番号：主な被災箇所
赤字：復旧対象 (1車線確保)



緊急復旧作業中 (1車線確保)
23箇所完了 (舗装以外) / 29箇所

No. 49～52付近 砕石敷均状況

工事名	令和6年能登半島地震
工程	のと里山海道管轄工事
測点	24.10 k p 付近
砕石敷均し状況	
R6年2月12日 施工者 鹿島建設	



別所岳SA

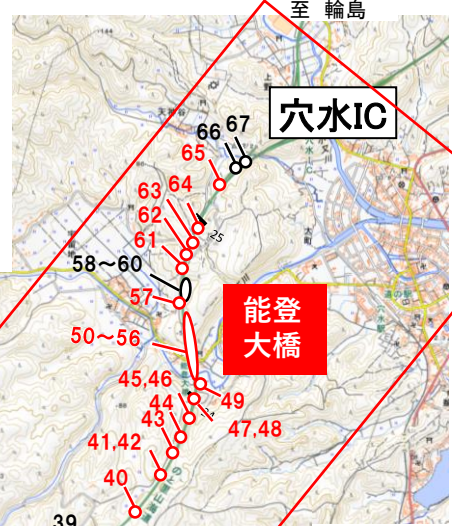
至 金沢

令和6年能登半島地震 のと里山海道 緊急復旧の状況

穴水IC～越の原IC (担当会社 鹿島建設(株) 前田建設工業(株))

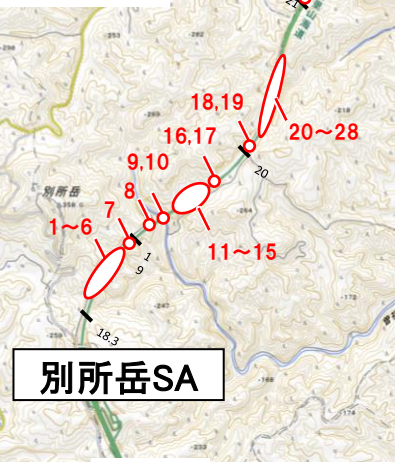
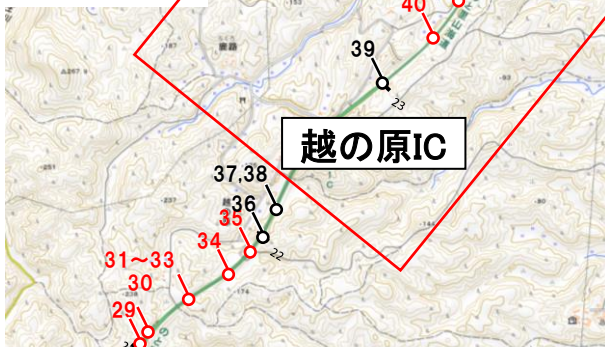
2月9日現在

番号：主な被災箇所
赤字：復旧対象 (1車線確保)



緊急復旧作業中 (1車線確保)
23箇所完了 (舗装以外) / 29箇所

No. 47～50付近 走路整備状況

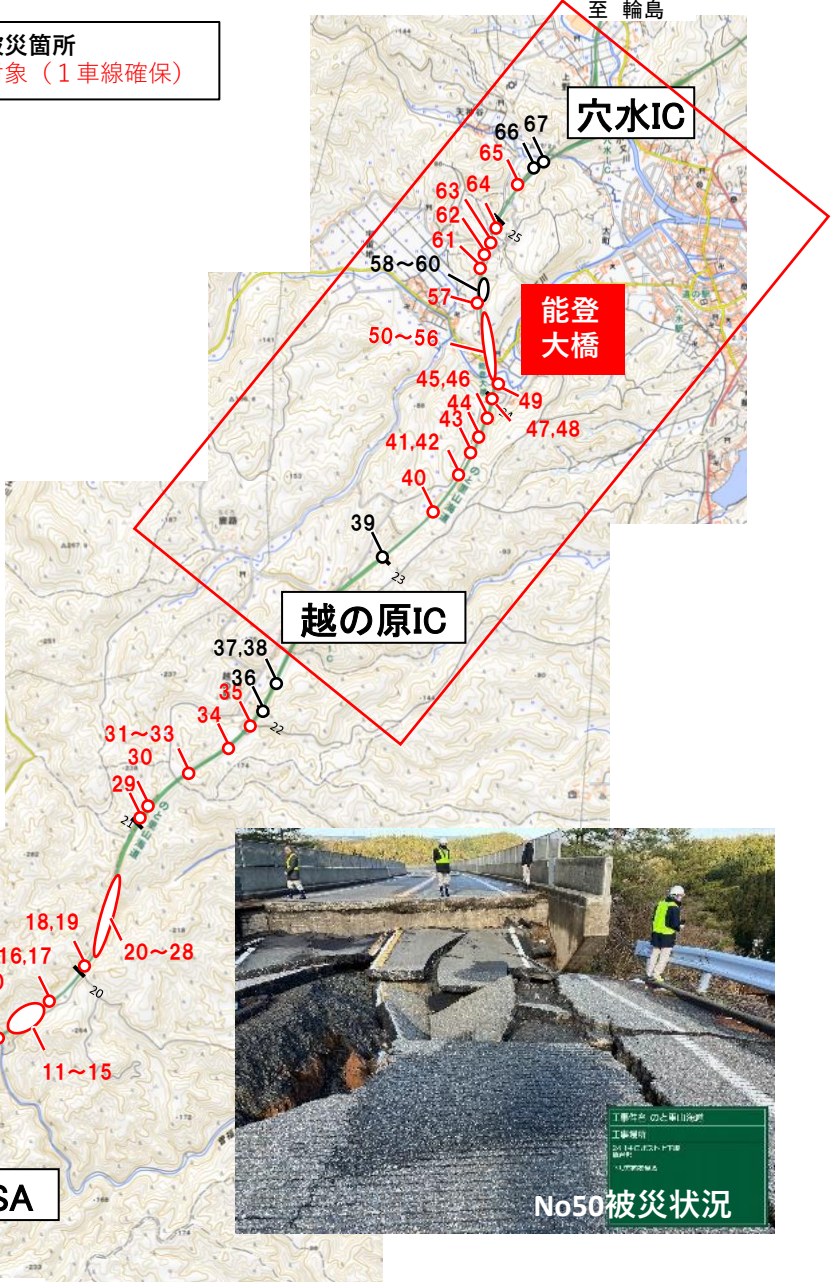


令和6年能登半島地震 のと里山海道 緊急復旧の状況

穴水IC～越の原IC (担当会社 鹿島建設(株) 前田建設工業(株))

2月7日現在

番号：主な被災箇所
赤字：復旧対象 (1車線確保)



緊急復旧作業中 (1車線確保)
23箇所完了 (舗装以外) / 29箇所

No. 49～50付近 掘削状況



工事名	令和6年能登半島地震
工種	のと里山海道管渠工事
測点	24.08 k p付近

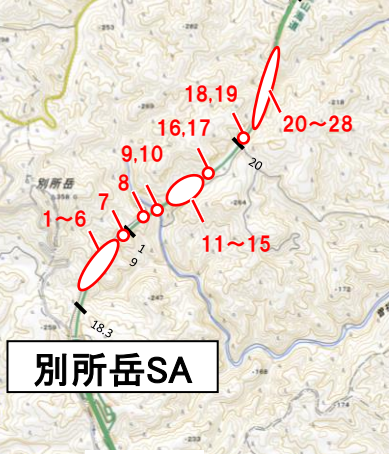
掘削運搬状況

R6年2月6日 施工者 鹿島建設

R6.2.6撮影



No50被災状況



別所岳SA

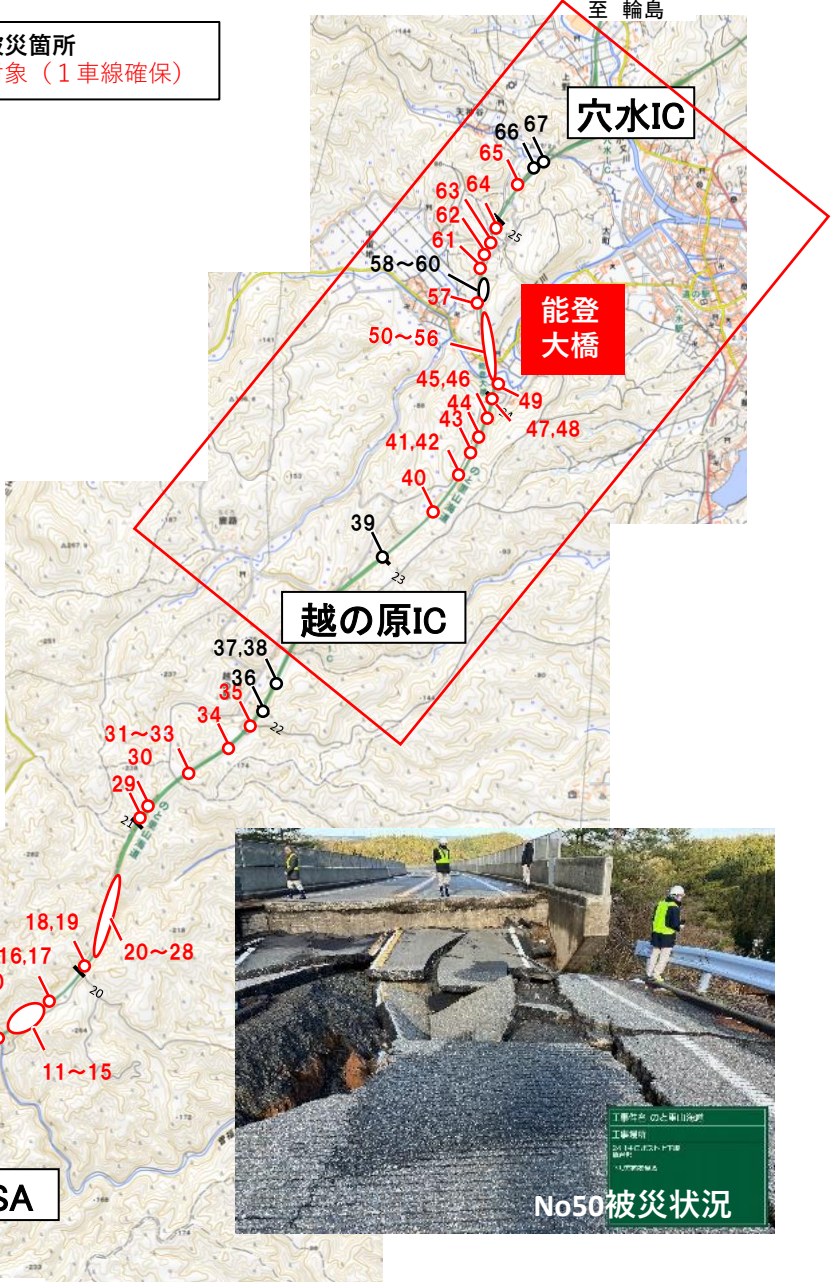
至 金沢

令和6年能登半島地震 のと里山海道 緊急復旧の状況

穴水IC～越の原IC (担当会社 鹿島建設(株) 前田建設工業(株))

2月5日現在

番号：主な被災箇所
赤字：復旧対象 (1車線確保)



緊急復旧作業中 (1車線確保)
23箇所完了 (舗装以外) / 29箇所

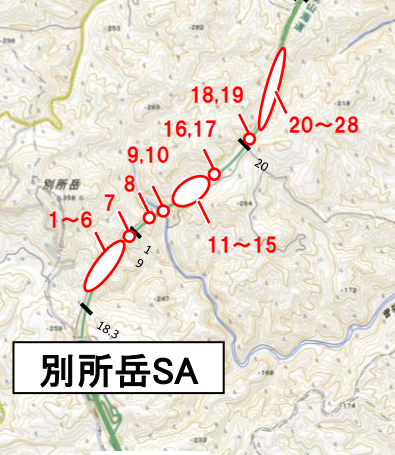
No. 50 橋台背面掘削状況



R6.2.撮影



No50被災状況



別所岳SA

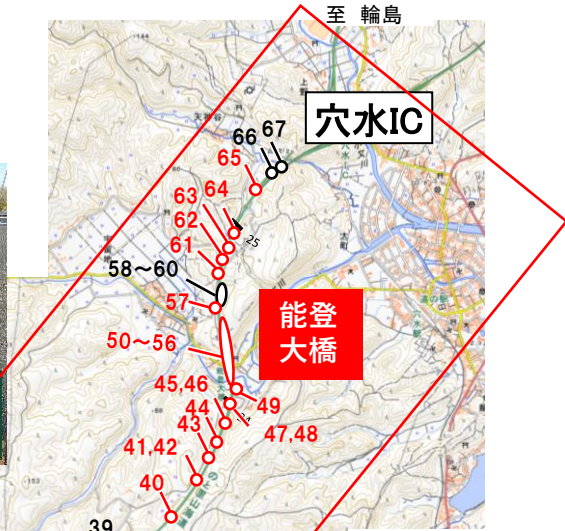
至 金沢

令和6年能登半島地震 のと里山海道 緊急復旧の状況

穴水IC～越の原IC (担当会社 鹿島建設(株) 前田建設工業(株))

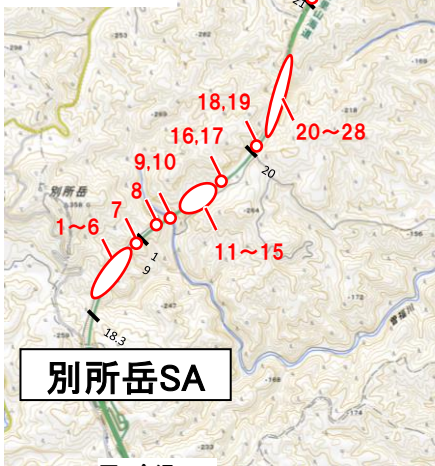
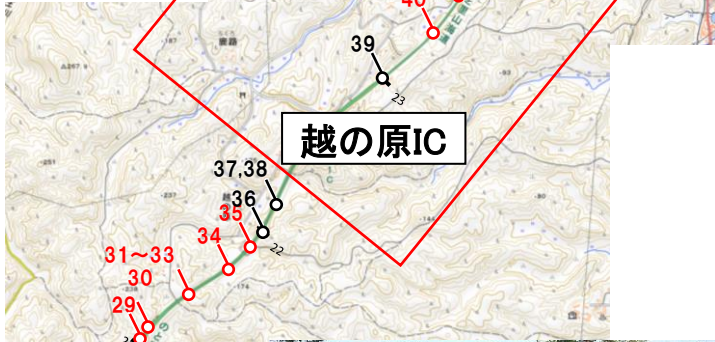
2月1日現在

番号：主な被災箇所
赤字：復旧対象 (1車線確保)



緊急復旧作業中 (1車線確保)
23箇所完了 (舗装以外) / 29箇所

No.62路床整正状況

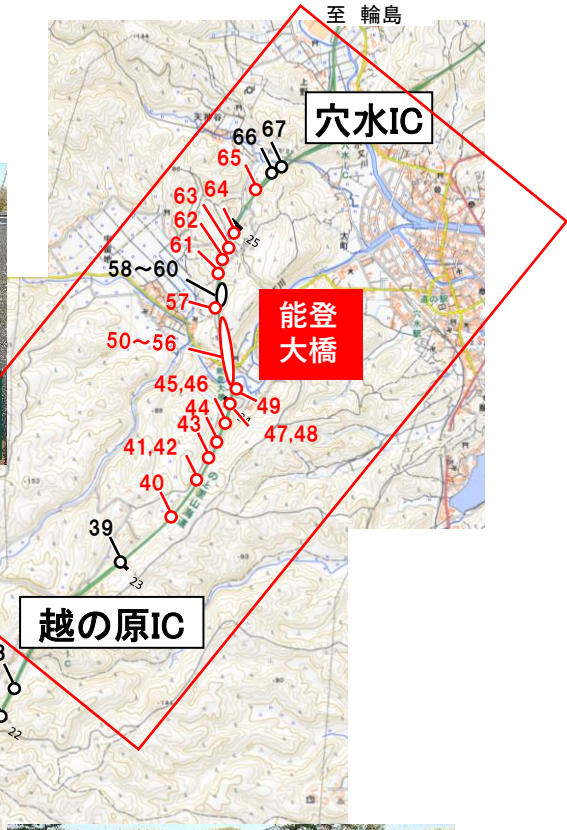


令和6年能登半島地震 のと里山海道 緊急復旧の状況

穴水IC～越の原IC (担当会社 鹿島建設(株) 前田建設工業(株))

1月31日現在

番号：主な被災箇所
赤字：復旧対象 (1車線確保)



緊急復旧作業中 (1車線確保)
23箇所完了 (舗装以外) / 29箇所

No.40路盤造成状況

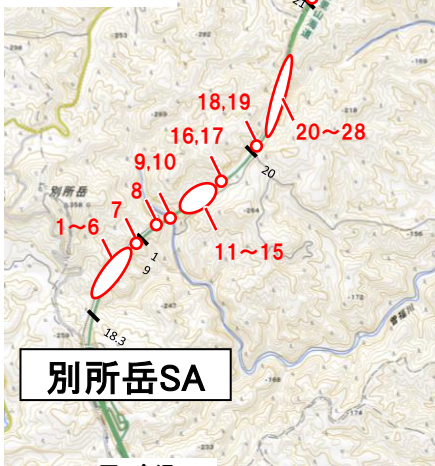
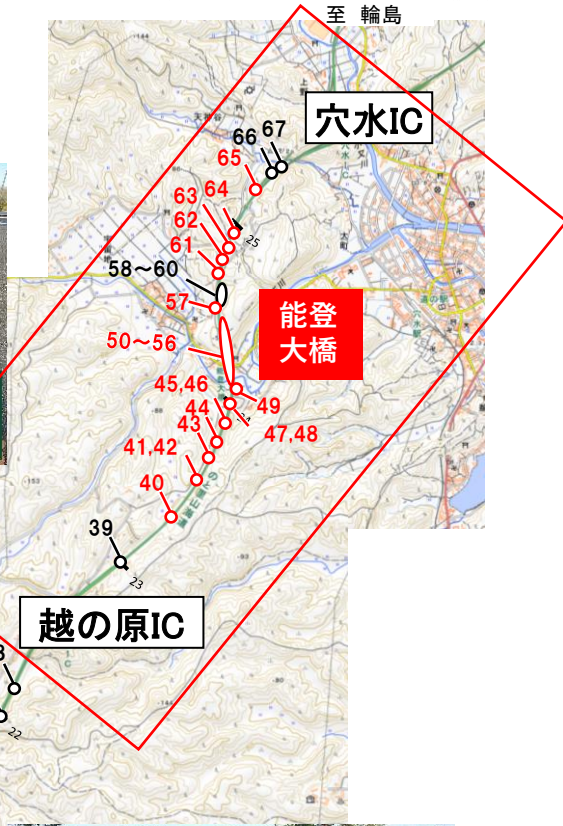


令和6年能登半島地震 のと里山海道 緊急復旧の状況

穴水IC～越の原IC (担当会社 鹿島建設(株) 前田建設工業(株))

1月30日現在

番号：主な被災箇所
赤字：復旧対象 (1車線確保)



緊急復旧作業中 (1車線確保)
23箇所完了 (舗装以外) / 29箇所

No.48詳細調査状況

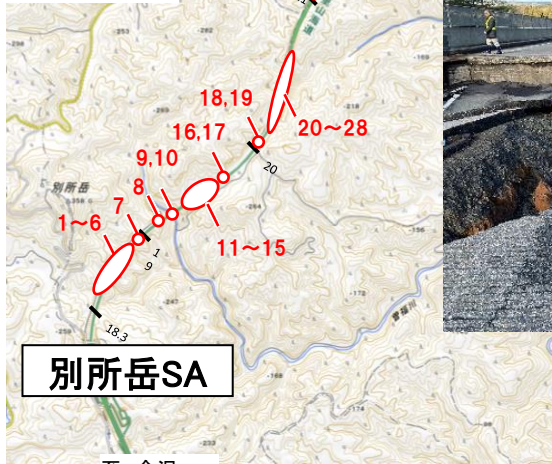
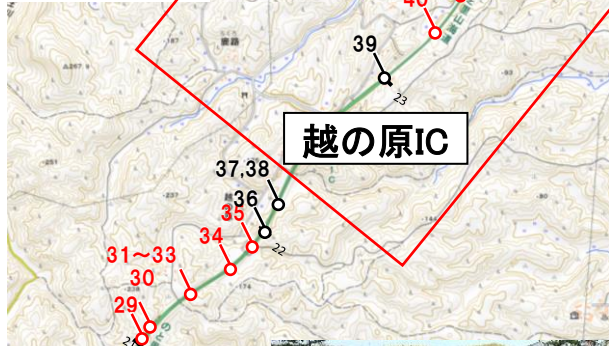
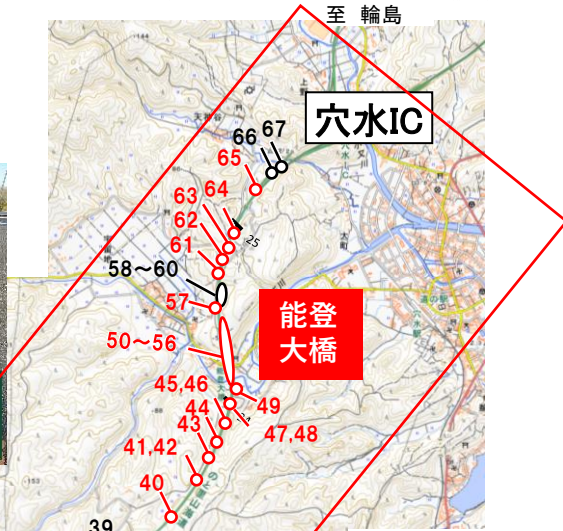


令和6年能登半島地震 のと里山海道 緊急復旧の状況

穴水IC～越の原IC (担当会社 鹿島建設(株) 前田建設工業(株))

1月29日現在

番号：主な被災箇所
赤字：復旧対象 (1車線確保)



緊急復旧作業中 (1車線確保)
23箇所完了 (舗装以外) / 29箇所

No.48～50詳細調査・残土処理状況

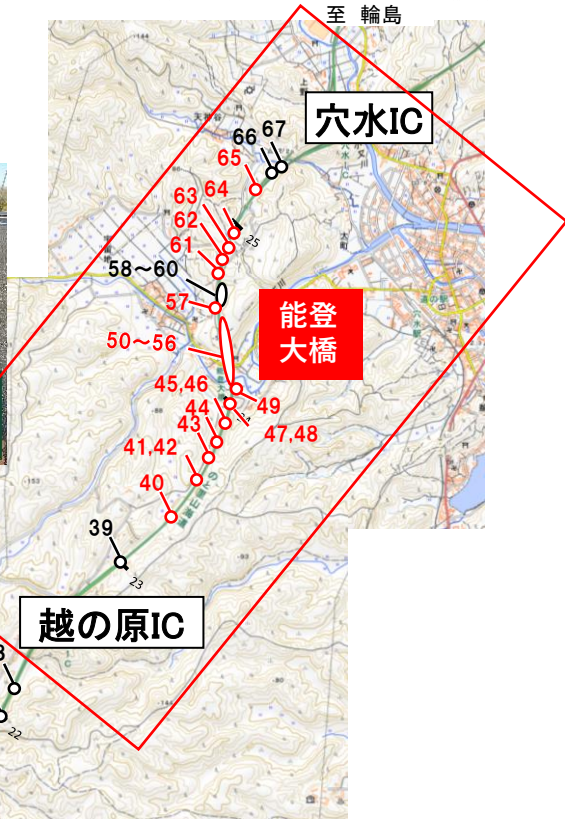


令和6年能登半島地震 のと里山海道 緊急復旧の状況

穴水IC～越の原IC (担当会社 鹿島建設(株) 前田建設工業(株))

1月28日現在

番号：主な被災箇所
赤字：復旧対象 (1車線確保)



緊急復旧作業中 (1車線確保)
23箇所完了 (舗装以外) / 29箇所

No.48測量状況

