令和6年能登半島地震 40 県道珠洲里線の状況

3/15

（担当会社：西松建設株式会社） 17：00現在

● 珠洲市若山町宇都山地内国道249号取付部交差点から約7.9km地点付近　崩落箇所

啓開済

令和6年能登半島地震 40 県道珠洲里線の状況

3/15

（担当会社：西松建設株式会社） 17：00現在

● 珠洲市若山町宇都山地内国道249号取付部交差点から約8.6km地点付近　崩落箇所

啓開済

令和6年能登半島地震 40 県道珠洲里線の状況

3/15

（担当会社：西松建設株式会社） 17：00現在

● 珠洲市若山町宇都山地内国道249号取付部交差点から約5.9km、約6.2km地点付近　路面変状

啓開済

令和6年能登半島地震 40 県道珠洲里線の状況

3/15

（担当会社：西松建設株式会社） 17：00現在

● 珠洲市若山町宇都山地内国道249号取付部交差点から約10.3km地点付近　輪島市町野町寺山付近　崩落

啓開不可

大規模崩落のため、
輪島市町野町寺山付近は
通行不可

令和6年能登半島地震 ㊵県道珠洲里線の状況

3/15
17:00現在

● 珠洲市若山町宇都山地内国道249号取付部交差点から約10.3km地点付近　輪島市町野町寺山付近　崩落



大規模崩落のため、輪島市町野町寺山付近は通行不可

令和6年能登半島地震 ㊵県道珠洲里線の状況

3/15
17：00現在

● 珠洲市若山町宇都山地内国道249号取付部交差点から約10.3km地点付近　輪島市町野町寺山付近　崩落

被災状況

啓開不可

大規模崩落のため、輪島市町野町寺山付近は通行不可

令和6年能登半島地震 ㊵県道珠洲里線の状況

3/15
17:00現在

● 珠洲市若山町宇都山地内国道249号取付部交差点から約10.3km地点付近　輪島市町野町寺山付近　崩落

啓開不可

大規模崩落のため、輪島市町野町寺山付近は通行不可

令和6年能登半島地震 ㊵県道珠洲里線の状況

3/15
17:00現在

● 珠洲市若山町宇都山地内国道249号取付部交差点から約7.9km地点付近　崩落箇所

啓開不可

**大規模崩落のため、
輪島市町野町川西付近は
通行不可**

至 輪島市里町

至輪島市町野町鈴屋

至輪島市町野町鈴屋

至 輪島市里町

令和6年能登半島地震 ㊺県道輪島富来線の状況

3/15

（担当会社：株式会社熊谷組） 17：00現在

● 輪島市二俣町の国道249号「二俣町交差点」より約0.9km地点（輪島市別所谷町） 崩壊箇所

啓開済

落石の危険があり
通行止め

令和6年能登半島地震 ㊺県道輪島富来線の状況

3/15

（担当会社：株式会社熊谷組） 17：00現在

● 輪島市二俣町の国道249号「二俣町交差点」より約0.9km地点（輪島市別所谷町） 崩壊箇所

啓開済

落石の危険があり
通行止め

令和6年能登半島地震 ㊺県道輪島富来線の状況

3/15

（担当会社：株式会社熊谷組） 17：00現在

● 輪島市二俣町の国道249号「二俣町交差点」より約0.9km地点（輪島市別所谷町） 崩壊箇所

啓開済

落石の危険があり
通行止め

令和6年能登半島地震 ㊺県道輪島富来線の状況

3/15

（担当会社：株式会社熊谷組） 17：00現在

● 輪島市二俣町の国道249号「二俣町交差点」より約0.9km地点（輪島市別所谷町） 崩壊箇所

啓開済

落石の危険があり
通行止め

R6.2.18撮影（防災ヘリ）

令和6年能登半島地震 ㊺県道輪島富来線の状況

3/15

（担当会社：株式会社熊谷組） 17：00現在

● 輪島市二俣町の国道249号「二俣町交差点」より約1.9km地点（輪島市別所谷町） 倒木箇所

啓開済

令和6年能登半島地震 ㊺県道輪島富来線の状況

3/15

（担当会社：株式会社熊谷組） 17：00現在

● 輪島市二俣町の国道249号「二俣町交差点」より約3.4km地点（輪島市滝又町） 崩落箇所

啓開済

令和6年能登半島地震 ㊺県道輪島富来線の状況

3/15

（担当会社：株式会社熊谷組） 17：00現在

● 輪島市二俣町の国道249号「二俣町交差点」より約3.8km地点（輪島市滝又町） 崩落箇所Aの啓開状況

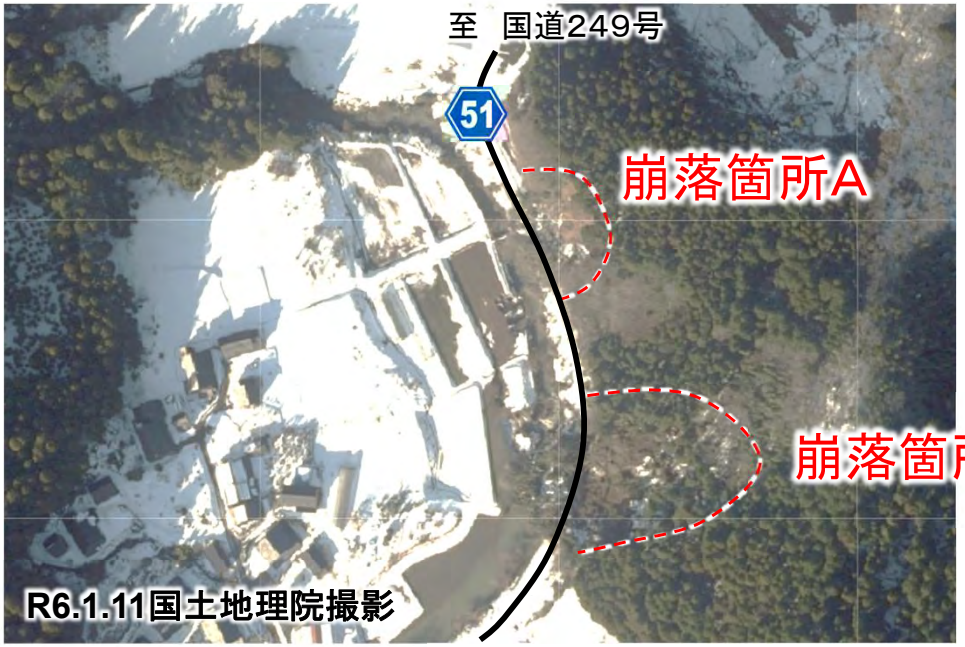

崩落箇所Aの啓開作業状況

啓開済

令和6年能登半島地震 ㊺県道輪島富来線の状況

3/15

（担当会社：株式会社熊谷組） 17：00現在

● 輪島市二俣町の国道249号「二俣町交差点」より約3.8km地点（輪島市滝又町） 崩落箇所Aの啓開状況

啓開済

令和6年能登半島地震 ㊺県道輪島富来線の状況

3/15

（担当会社：株式会社熊谷組） 17：00現在

● 輪島市二俣町の国道249号「二俣町交差点」より約3.8km地点（輪島市滝又町） 崩落箇所Bの現地調査結果

崩落箇所Bの被災状況

啓開不可

崩落箇所Bの被災状況

令和6年能登半島地震 269県道滝又三井線の状況

3/15
17:00現在

（担当会社：佐藤工業株式会社）

● 輪島市三井町長沢「県道1号線接続交差点」から約1.1km地点（輪島市三井町長沢） 路面変状箇所

啓開済

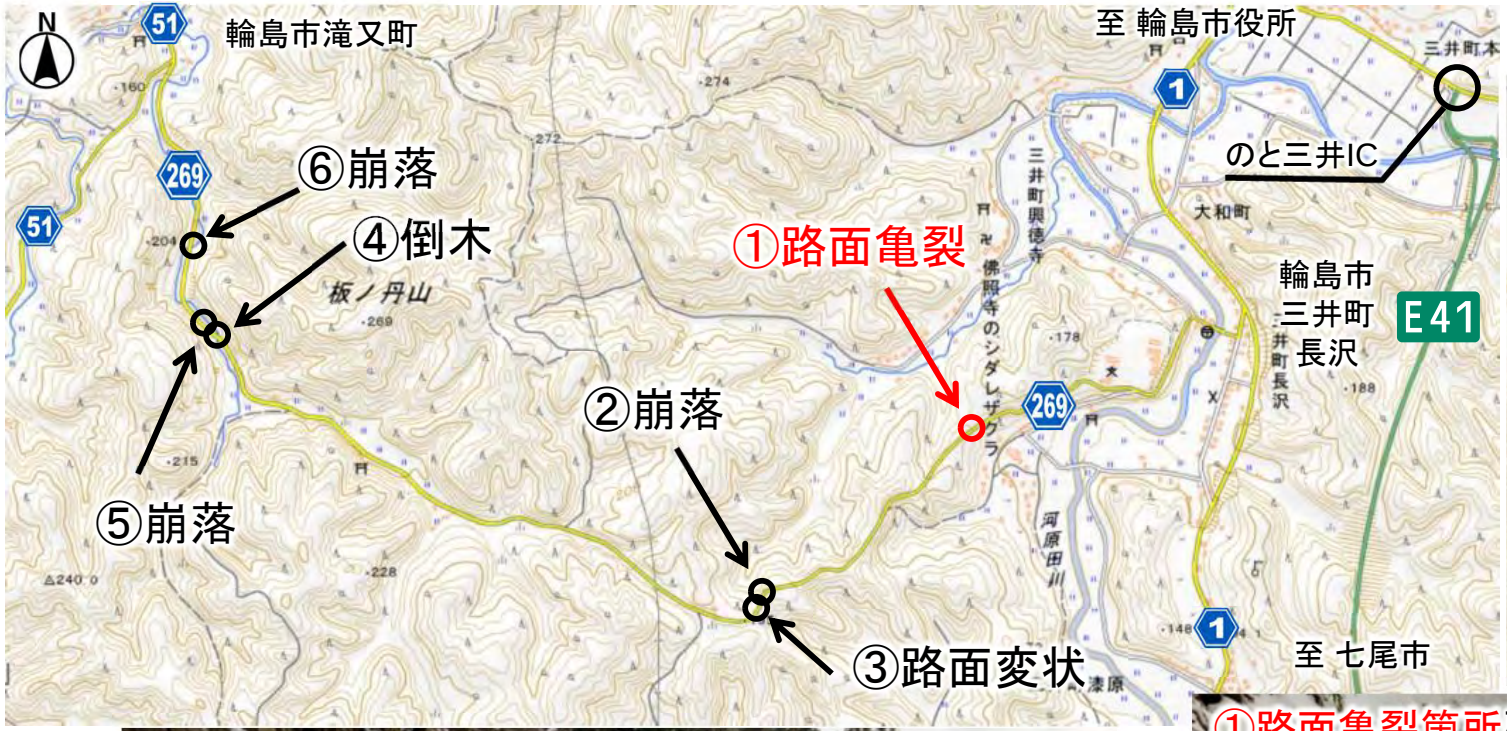

令和6年能登半島地震 269県道滝又三井線の状況

3/15
17:00現在

（担当会社：佐藤工業株式会社）

● 輪島市三井町長沢「県道1号線接続交差点」から約1.9km地点（輪島市三井町長沢） 崩落箇所

啓開済

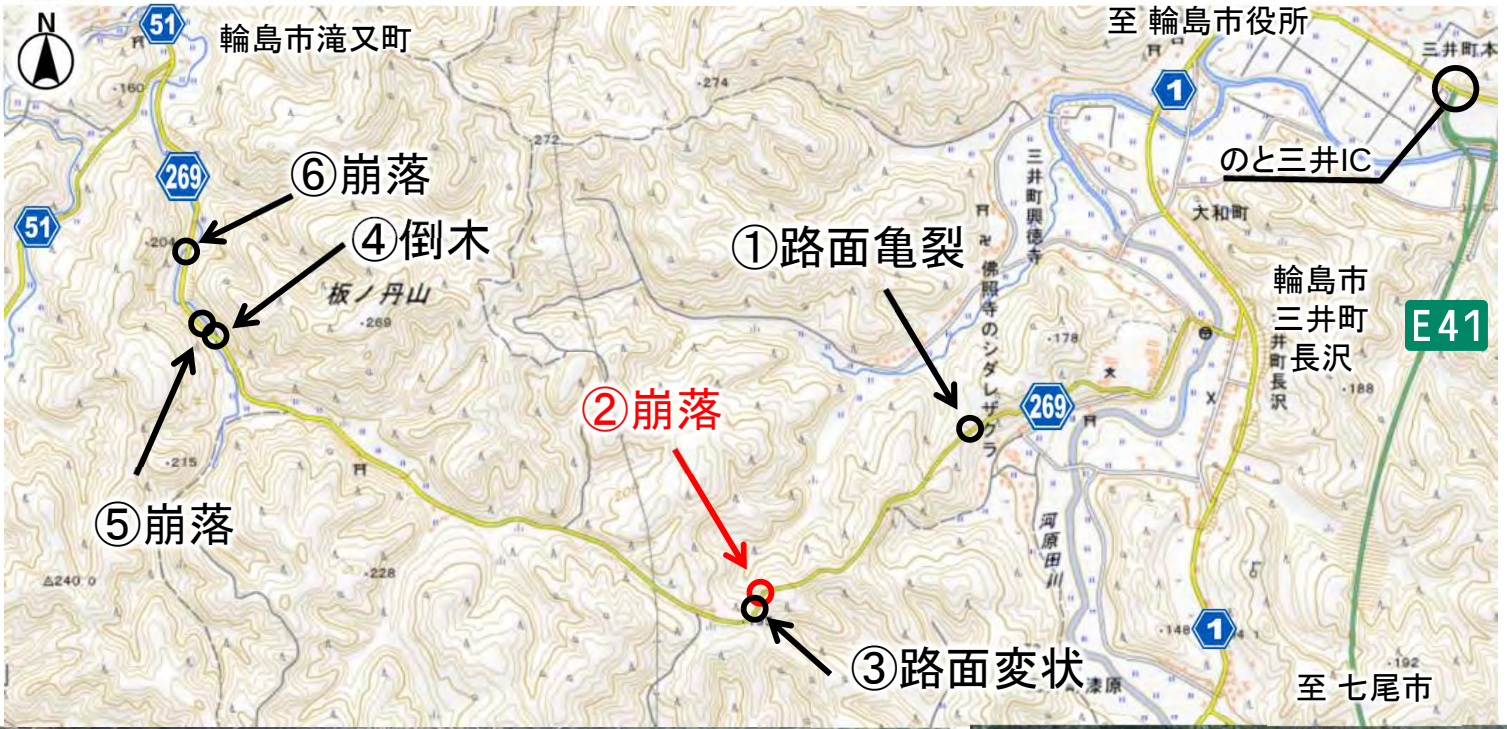

令和6年能登半島地震 269県道滝又三井線の状況

3/15

（担当会社：佐藤工業株式会社）17：00現在

● 輪島市三井町長沢「県道1号線接続交差点」から約1.9km地点　輪島市三井町長沢　崩落箇所

啓開済

令和6年能登半島地震 269県道滝又三井線の状況

3/15

（担当会社：佐藤工業株式会社）17：00現在

● 輪島市三井町長沢「県道1号線接続交差点」から約1.9km地点　輪島市三井町長沢　路面変状箇所

啓開済

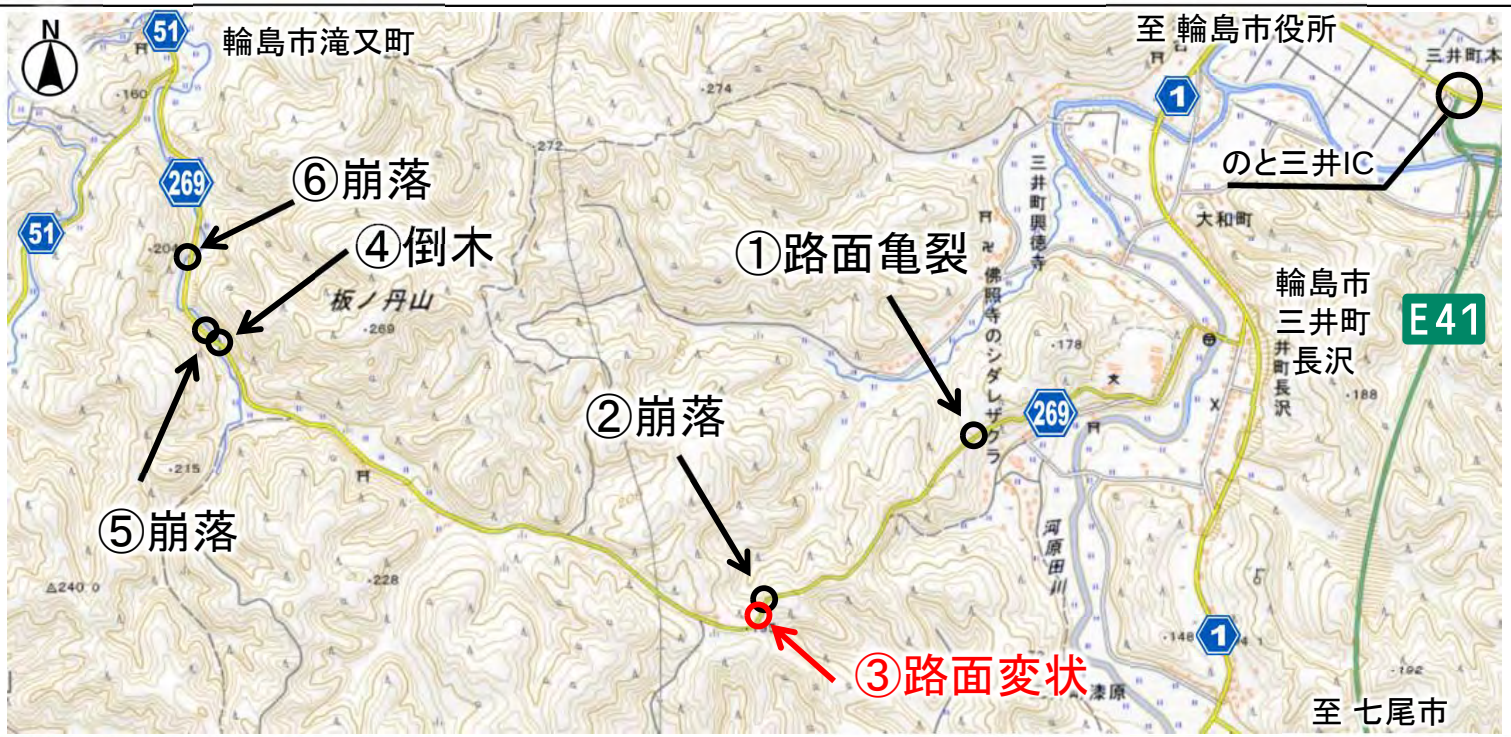

令和6年能登半島地震 269県道滝又三井線の状況

3/15
17:00現在

（担当会社：佐藤工業株式会社）

● 輪島市三井町長沢「県道1号線接続交差点」から約3.8km地点（輪島市空熊町） 倒木箇所

啓開済

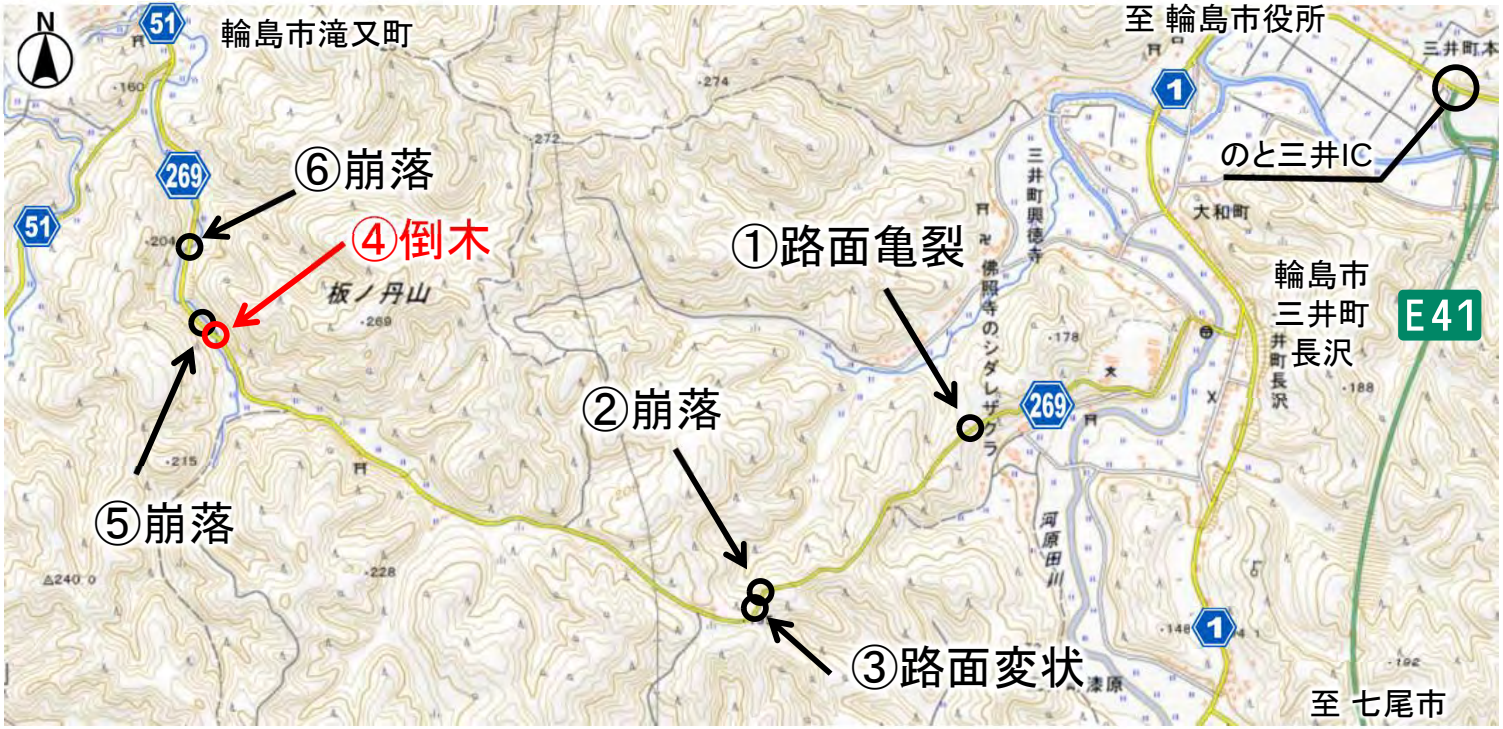

令和6年能登半島地震 269県道滝又三井線の状況

3/15
17:00現在

（担当会社：佐藤工業株式会社）

● 輪島市三井町長沢「県道1号線接続交差点」から約4.0km地点（輪島市空熊町） 崩落箇所

啓開済

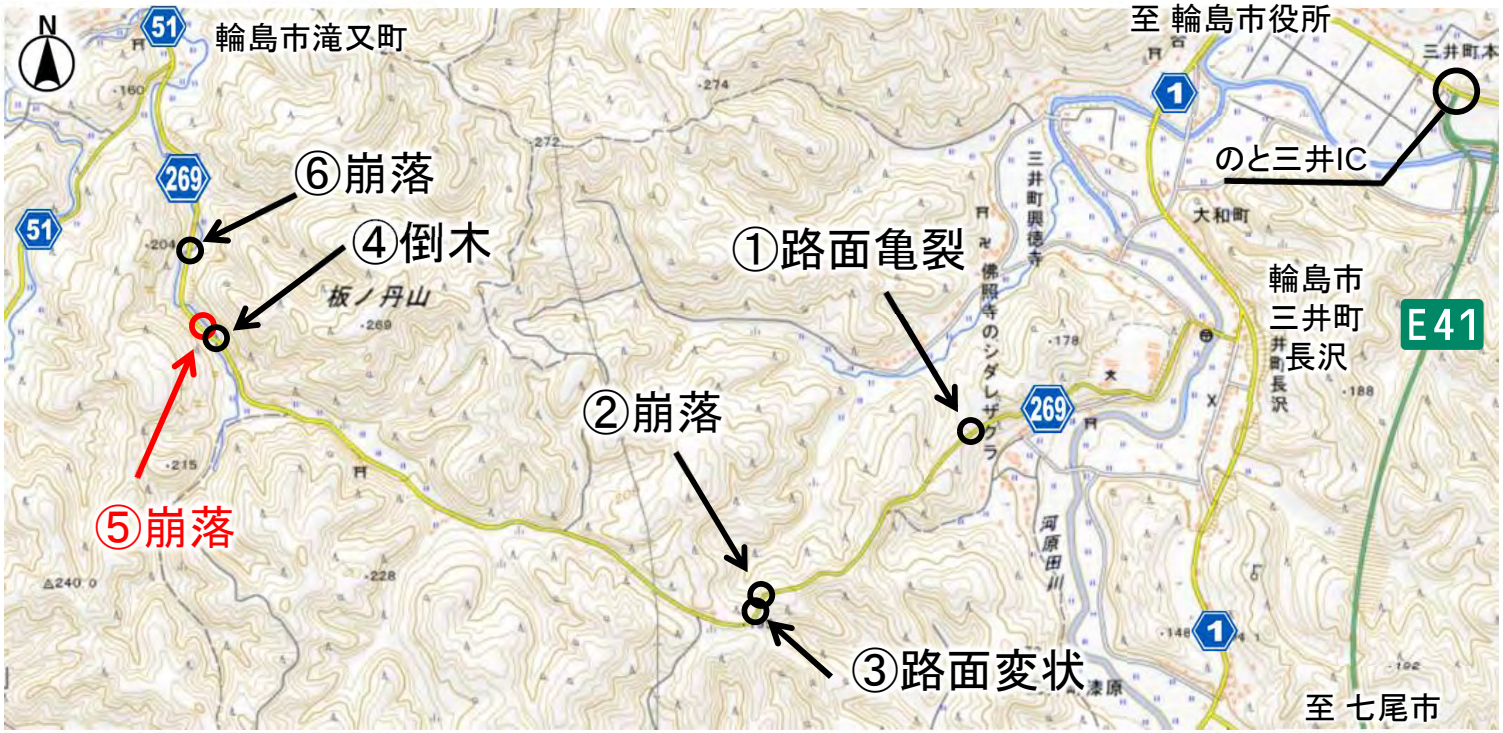

令和6年能登半島地震 269県道滝又三井線の状況

3/15

（担当会社：佐藤工業株式会社）17：00現在

● 輪島市三井町長沢「県道1号線接続交差点」から約4.0km地点（輪島市空熊町）崩落箇所

啓開済

令和6年能登半島地震 269県道滝又三井線の状況

3/15
17:00現在

（担当会社：佐藤工業株式会社）

● 輪島市三井町長沢「県道1号線接続交差点」から約4.0km地点（輪島市空熊町） 崩落箇所

啓開済

啓開後の状況

令和6年能登半島地震 269県道滝又三井線の状況

3/15
17:00現在

（担当会社：佐藤工業株式会社）

● 輪島市三井町長沢「県道1号線接続交差点」から約4.0km地点（輪島市空熊町） 崩落箇所

啓開済

⑤崩落箇所の倒木処理状況

令和6年能登半島地震 269県道滝又三井線の状況

3/15

（担当会社：佐藤工業株式会社）17：00現在

● 輪島市三井町長沢「県道1号線接続交差点」から約4.3km地点（輪島市空熊町）崩落箇所

啓開済

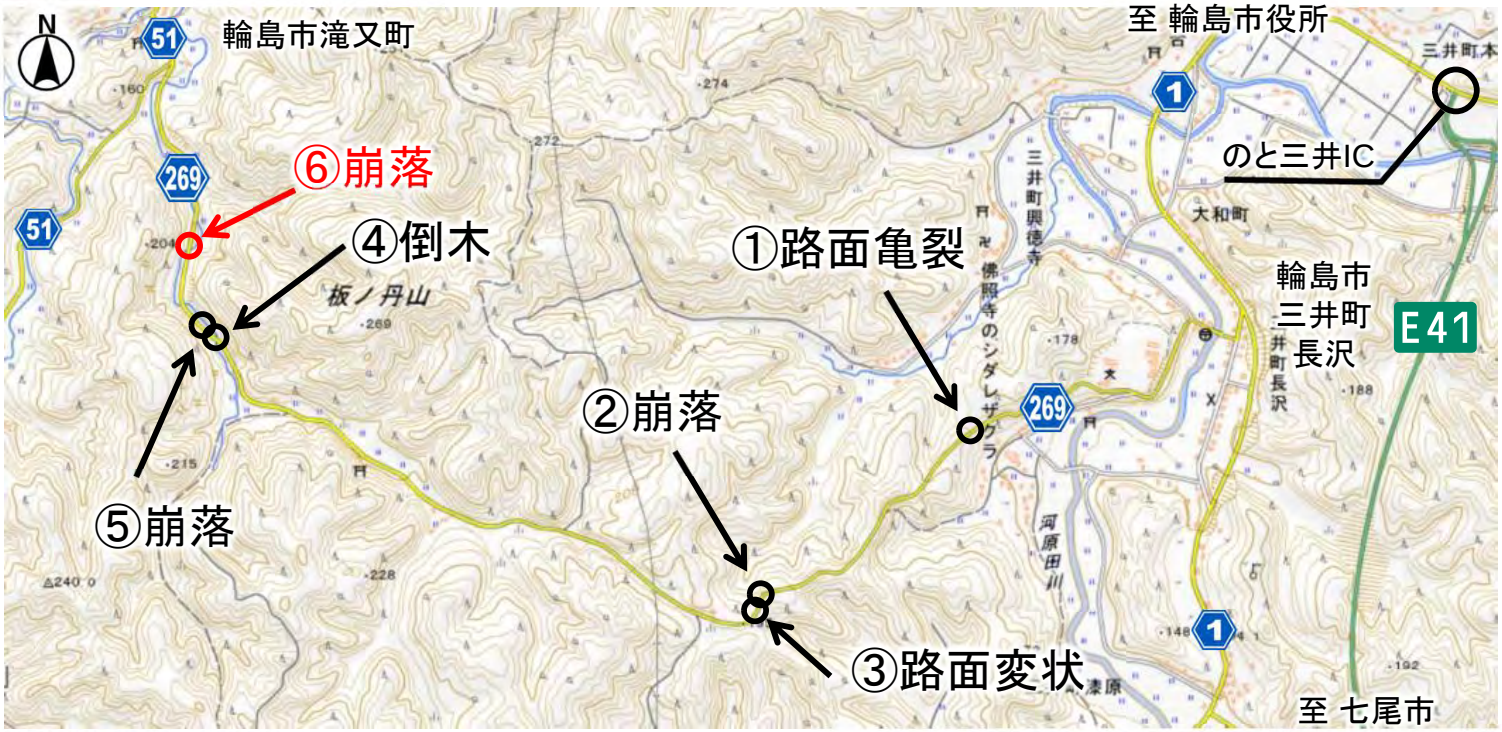

令和6年能登半島地震 269 県道滝又三井線の状況

3/15
17：00現在

（担当会社：佐藤工業株式会社）

● 輪島市三井町長沢「県道1号線接続交差点」から4.3km地点（輪島市空熊町）崩落箇所

啓開済

令和6年能登半島地震 277県道柳田里線の状況

3/15

（担当会社：大成建設株式会社） 17：00現在

● 鳳珠郡能登町柳田「能登町柳田交差点」から約8.1km地点　輪島市里町　崩落箇所

啓開後再崩落
（迂回路あり）

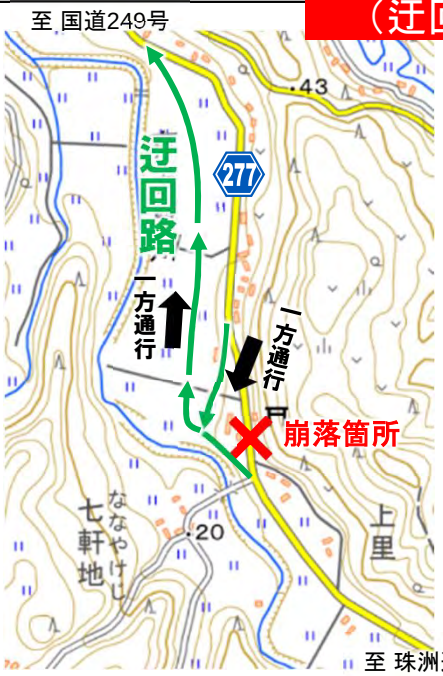

令和6年能登半島地震 277県道柳田里線の状況

3/15

（担当会社：大成建設株式会社） 17：00現在

● 鳳珠郡能登町柳田「能登町柳田交差点」から約8.1km地点　輪島市里町　崩落箇所

啓開後再崩落
（迂回路あり）

令和6年能登半島地震 ㉗7県道柳田里線の状況

3/15

（担当会社：大成建設株式会社） 17：00現在

● 鳳珠郡能登町柳田「能登町柳田交差点」から8.1km地点　輪島市里町　崩落箇所

啓開後再崩落
（迂回路あり）

令和6年能登半島地震 277県道柳田里線の状況

3/15

（担当会社：大成建設株式会社） 17：00現在

● 鳳珠郡能登町柳田「能登町柳田交差点」から8.1km地点　輪島市里町　崩落箇所

啓開後再崩落
（迂回路あり）

令和6年能登半島地震 277県道柳田里線の状況

3/15
17:00現在

（担当会社：大成建設株式会社）

● 鳳珠郡能登町柳田「能登町柳田交差点」から8.1km地点　輪島市里町　崩落箇所

啓開後再崩落
（迂回路あり）

令和6年能登半島地震 277県道柳田里線の状況
（担当会社：株式会社大林組）

3/15
17：00現在

● 鳳珠郡能登町柳田「能登町柳田交差点」から8.1km地点　輪島市里町　崩落箇所

啓開後再崩落
（迂回路あり）

令和6年能登半島地震 277県道柳田里線の状況
（担当会社：株式会社大林組）

3/15
17：00現在

● 鳳珠郡能登町柳田「能登町柳田交差点」から8.1km地点　輪島市里町　崩落箇所

啓開後再崩落
（迂回路あり）

令和6年能登半島地震 277県道柳田里線の状況
（担当会社：株式会社大林組）

3/15
17：00現在

● 鳳珠郡能登町柳田「能登町柳田交差点」から8.1km地点　輪島市里町　崩落箇所

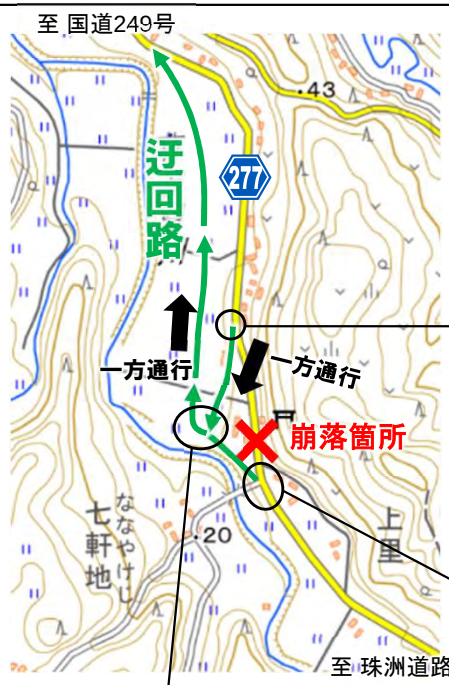

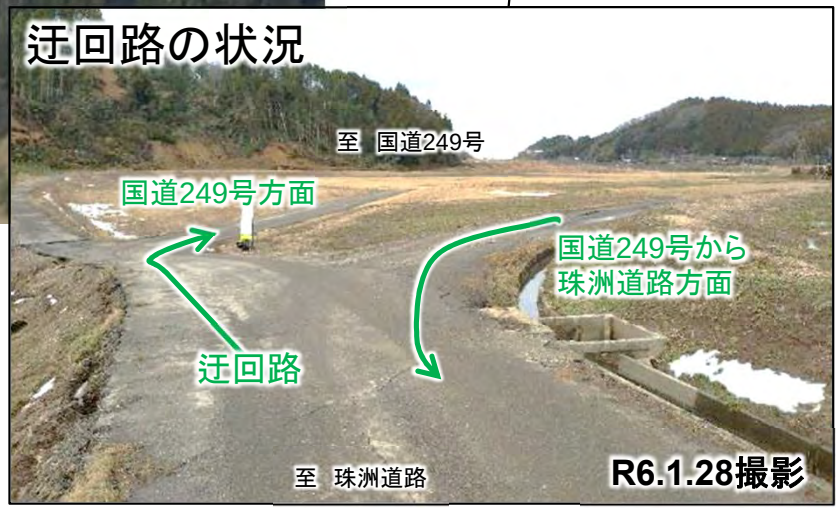

令和6年能登半島地震 ㉘県道金蔵川西線の状況

3/15
17:00現在

● 輪島市町野町金蔵の県道277号、県道278号交差点約1.8km地点（輪島市町野町川西）崩壊箇所を調査

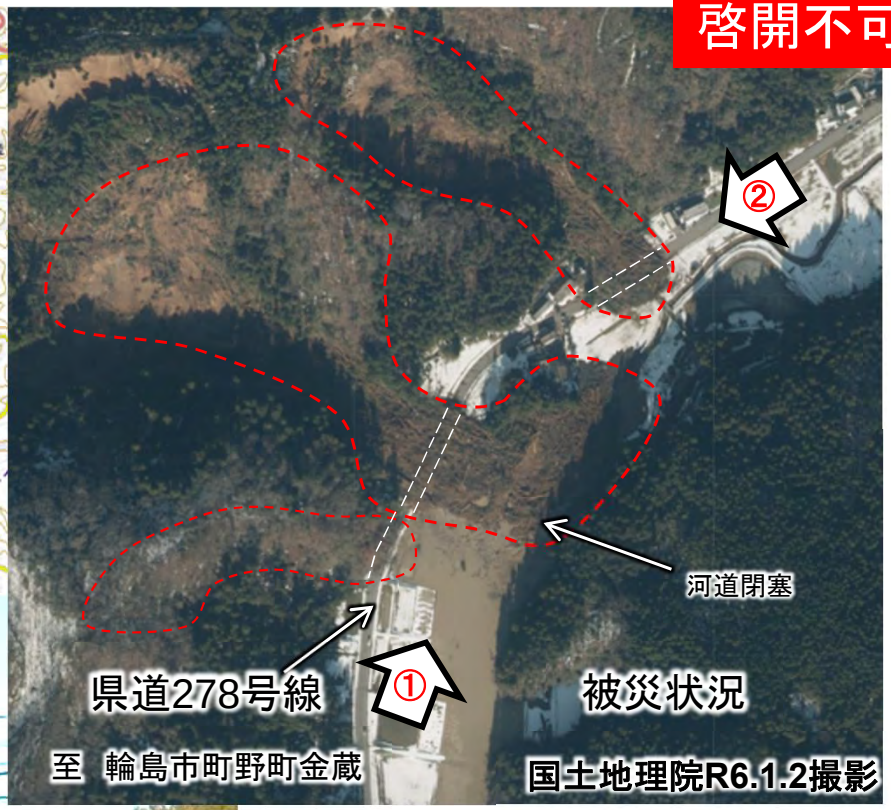

大規模崩落のため、輪島市町野町川西付近は通行不可

令和6年能登半島地震 285県道高屋出田線の状況

3/15

（担当会社：佐藤工業株式会社）17：00現在

● 珠洲市若山町出田地内「広栗橋交差点」から約4.4km地点　路面段差解消後、道路除雪をしながら前進

啓開済



令和6年能登半島地震 285県道高屋出田線の状況

3/15

（担当会社：佐藤工業株式会社）17：00現在

● 珠洲市若山町出田地内「広栗橋交差点」から約4.4km地点　路面段差解消後、道路除雪をしながら前進

令和6年能登半島地震 285県道高屋出田線の状況

3/15

（担当会社：佐藤工業株式会社）17：00現在

● 珠洲市若山町出田地内「広栗橋交差点」から約4.4km地点　路面段差解消後、道路除雪をしながら前進

啓開済

令和6年能登半島地震 285県道高屋出田線の状況

3/15

（担当会社：佐藤工業株式会社）17：00現在

● 珠洲市若山町出田地内「広栗橋交差点」から約2.4km地点　崩落

啓開済

令和6年能登半島地震 285県道高屋出田線の状況

3/15

（担当会社：佐藤工業株式会社）17：00現在

● 珠洲市若山町出田地内「広栗橋交差点」から約9.1km地点　崩落

啓開不可
（迂回路あり）

大規模崩落のため、珠洲市笹波町付近は通行不可

令和6年能登半島地震　珠洲市道741号線の状況
（担当会社：前田建設工業株式会社）

3/15
17：00現在

● 珠洲市上戸町南方地内「国道249号接続交差点」から約1.0km地点（珠洲市上戸町南方）　崩落箇所

啓開済

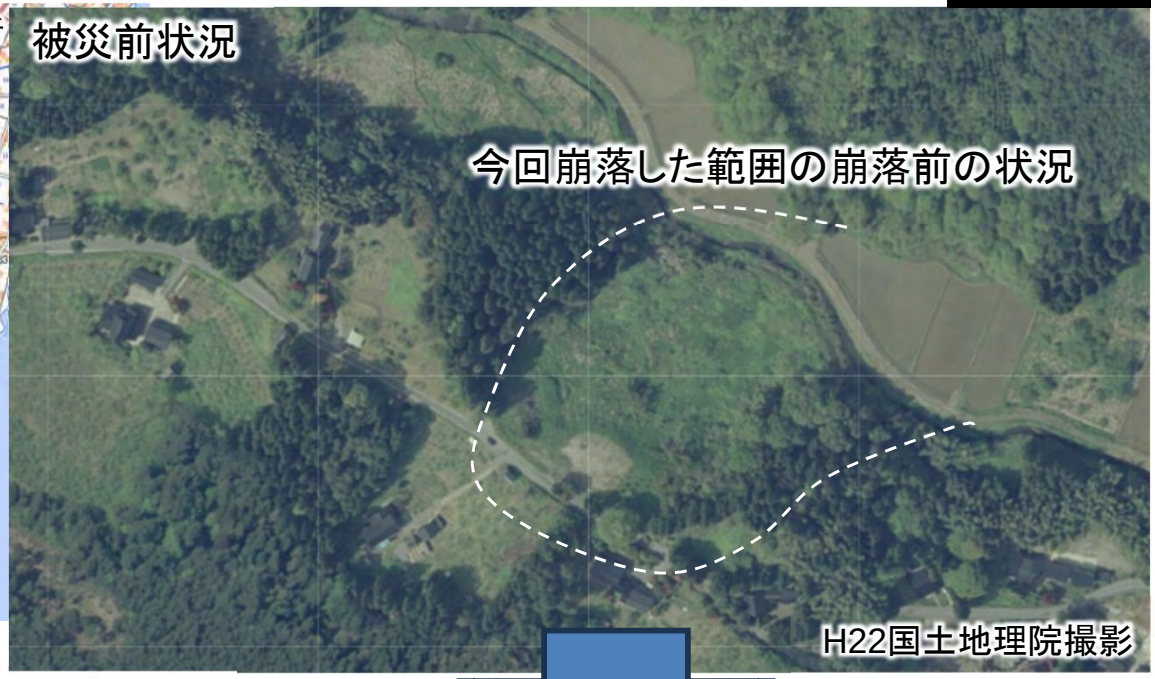

被災状況

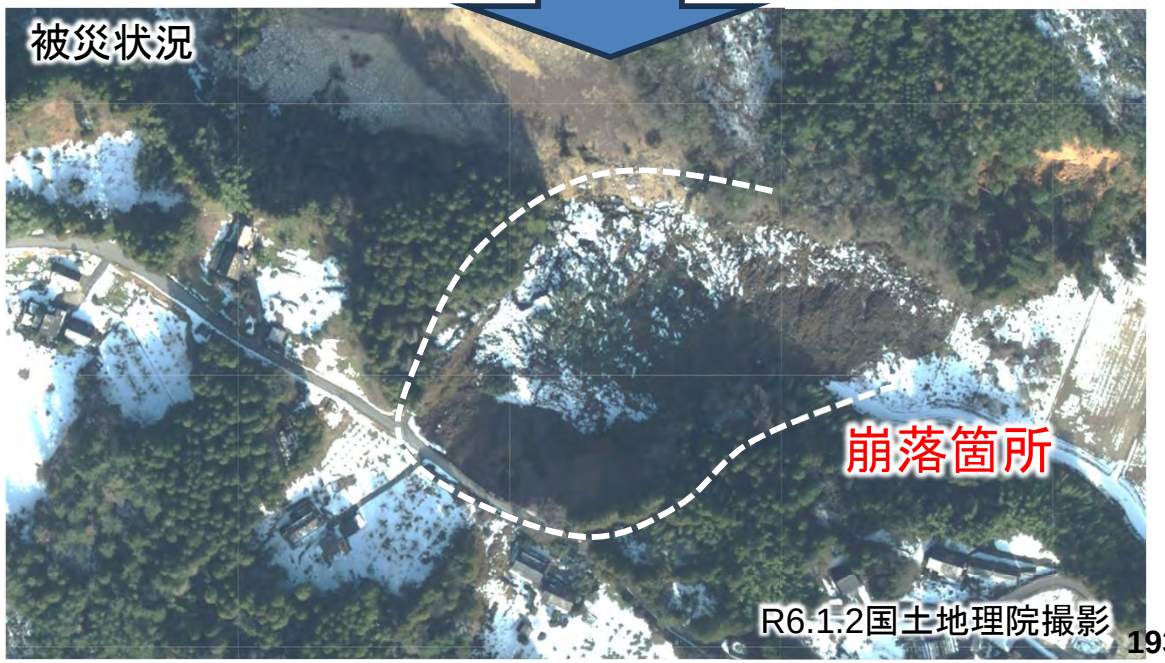

令和6年能登半島地震　珠洲市道741号線の状況
（担当会社：前田建設工業株式会社）

3/15
17：00現在

● 珠洲市上戸町南方地内「国道249号接続交差点」から約1.0km地点（珠洲市上戸町南方）　崩落箇所

啓開済

被災状況

被災状況

啓開作業状況

啓開作業状況

令和6年能登半島地震　珠洲市道741号線の状況
（担当会社：前田建設工業株式会社）

3/15
17：00現在

● 珠洲市上戸町南方地内「国道249号接続交差点」から約1.0km地点（珠洲市上戸町南方）　崩落箇所

啓開済

令和6年能登半島地震　珠洲市道741号線の状況

3/15
17：00現在

● 珠洲市上戸町南方地内「国道249号接続交差点」から約2.3km地点（珠洲市上戸町南方）崩落箇所 まで現地調査実施

令和6年能登半島地震　珠洲広域農道の状況

3/15

（担当会社：西松建設株式会社）17：00現在

● 珠洲市若山町延武地内の国道接続交差点から約0.1km地点　段差

啓開済



令和6年能登半島地震　珠洲広域農道の状況

3/15

（担当会社：西松建設株式会社）17：00現在

● 珠洲市若山町延武地内の国道接続交差点から約0.5km地点　路面亀裂

令和6年能登半島地震　珠洲広域農道の状況

3/15

（担当会社：西松建設株式会社）17：00現在

● 珠洲市若山町延武地内の国道接続交差点から約0.6km地点　倒木

啓開済



令和6年能登半島地震　珠洲広域農道の状況

3/15

（担当会社：西松建設株式会社）17：00現在

● 珠洲市若山町延武地内の国道接続交差点から約0.8km地点　法面崩落

啓開済

令和6年能登半島地震　珠洲広域農道の状況

3/15

（担当会社：西松建設株式会社）17：00現在

● 珠洲市若山町延武地内の国道接続交差点から約1.1km地点　法面崩落

啓開済

令和6年能登半島地震　珠洲市道 740号線の状況

3/15

（担当会社：西松建設株式会社）17：00現在

●珠洲市宝立町春日野の珠洲市道で発生した崩落箇所の状況

啓開済

被災状況

被災状況

令和6年能登半島地震　珠洲市道 740号線の状況

3/15
17:00現在

（担当会社：西松建設株式会社）

●珠洲市宝立町春日野の珠洲市道で発生した崩落箇所の啓開作業状況

啓開済

啓開作業状況

令和6年能登半島地震　珠洲市道 740号線の状況

3/15

（担当会社：西松建設株式会社）17：00現在

●珠洲市宝立町春日野の珠洲市道で発生した崩落箇所の啓開作業状況　**啓開済**

啓開作業状況

令和6年能登半島地震　珠洲市道 740号線の状況

3/15
17:00現在

（担当会社：西松建設株式会社）

●珠洲市宝立町春日野の珠洲市道で発生した崩落箇所の啓開作業状況

啓開済

令和6年能登半島地震　輪島市道 房田1号線等の状況

3/15

（担当会社：株式会社熊谷組）17：00現在

● 輪島市長井町の国道249号接続交差点より約1.7km地点（輪島市房田町） 崩落箇所

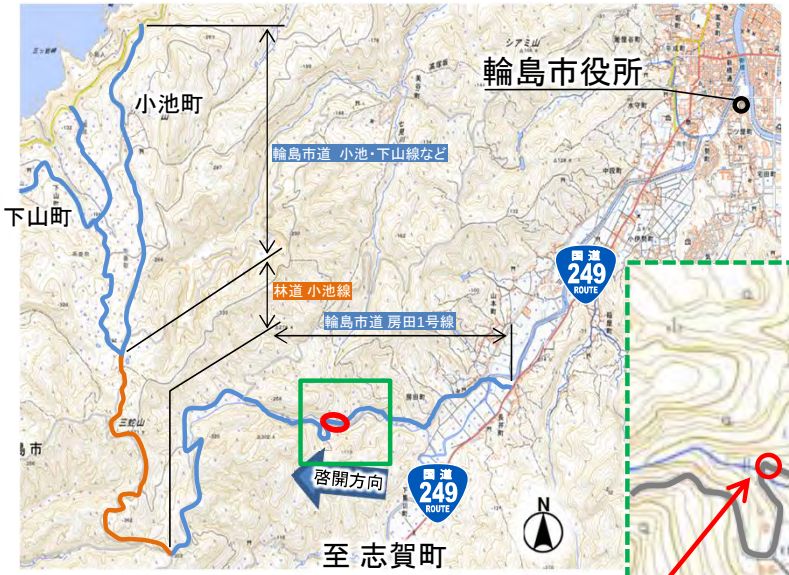

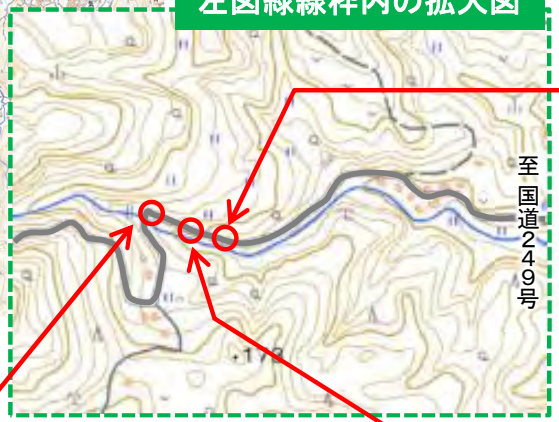

令和6年能登半島地震　輪島市道 房田1号線等の状況

3/15
17:00現在

（担当会社：株式会社熊谷組）

● 輪島市長井町の国道249号接続交差点より約7.2km地点（輪島市大沢町） 路面変状箇所

啓開済

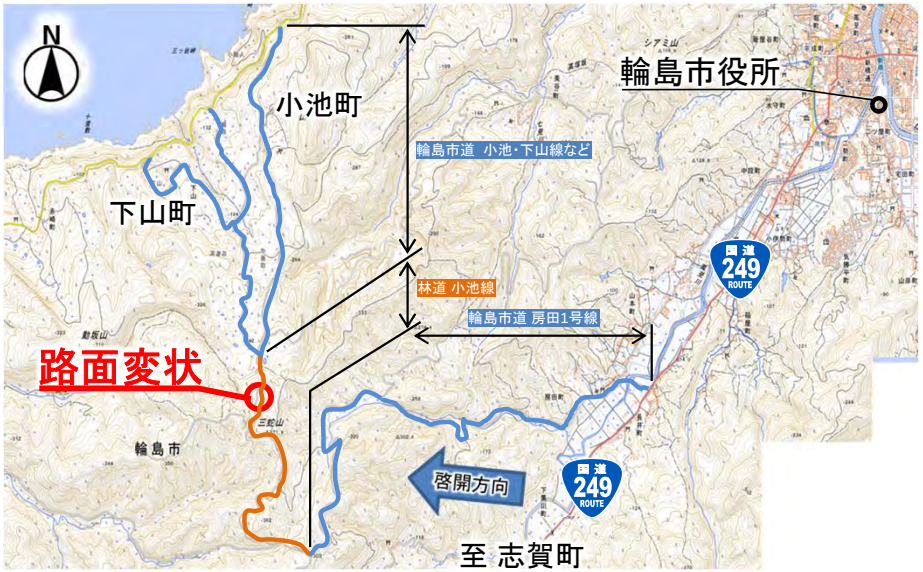



令和6年能登半島地震　輪島市道 房田1号線等の状況

3/15

（担当会社：株式会社熊谷組）17：00現在

● 輪島市長井町の国道249号接続交差点より約7.4km地点（輪島市大沢町） 崩壊箇所
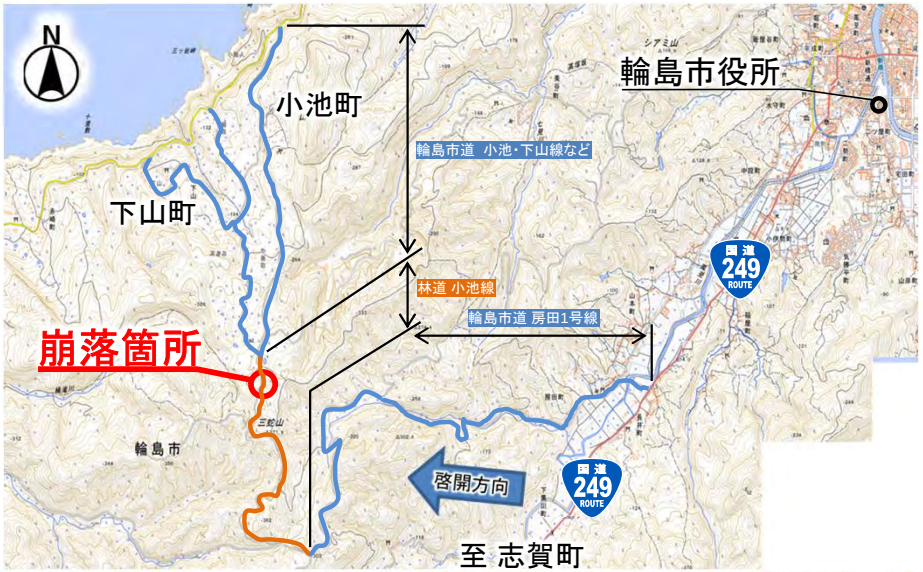
啓開済