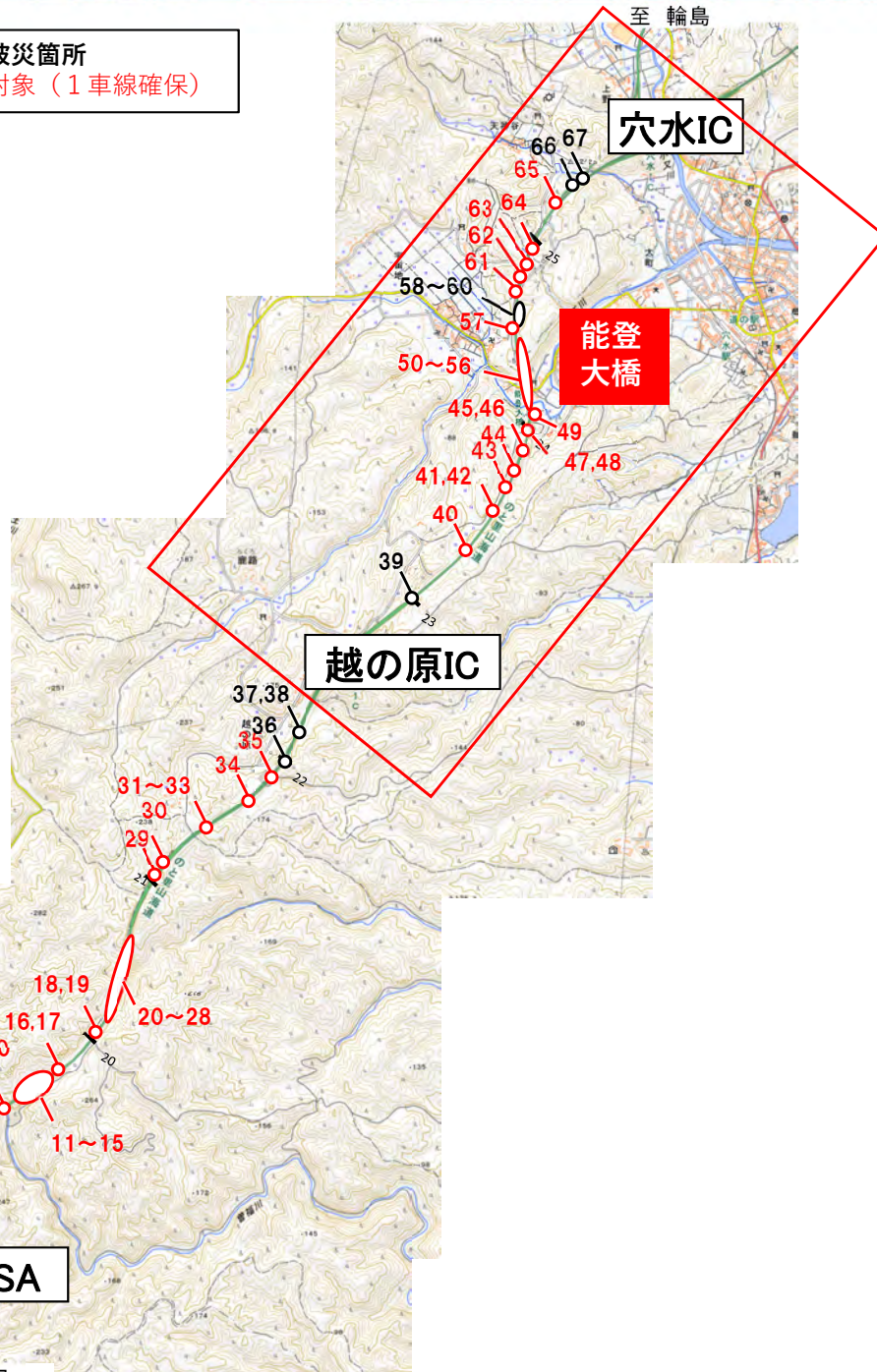


令和6年能登半島地震 のと里山海道 緊急復旧の状況

4月30日現在

穴水IC～越の原IC (担当会社 鹿島建設(株) 前田建設工業(株) 三井住友建設(株))

番号：主な被災箇所
赤字：復旧対象 (1車線確保)



緊急復旧作業中 (2車線確保)

能登大橋・PA1橋台 T桁断面修復状況



能登大橋・PA1橋台中央ヒンジ部断面修復状況

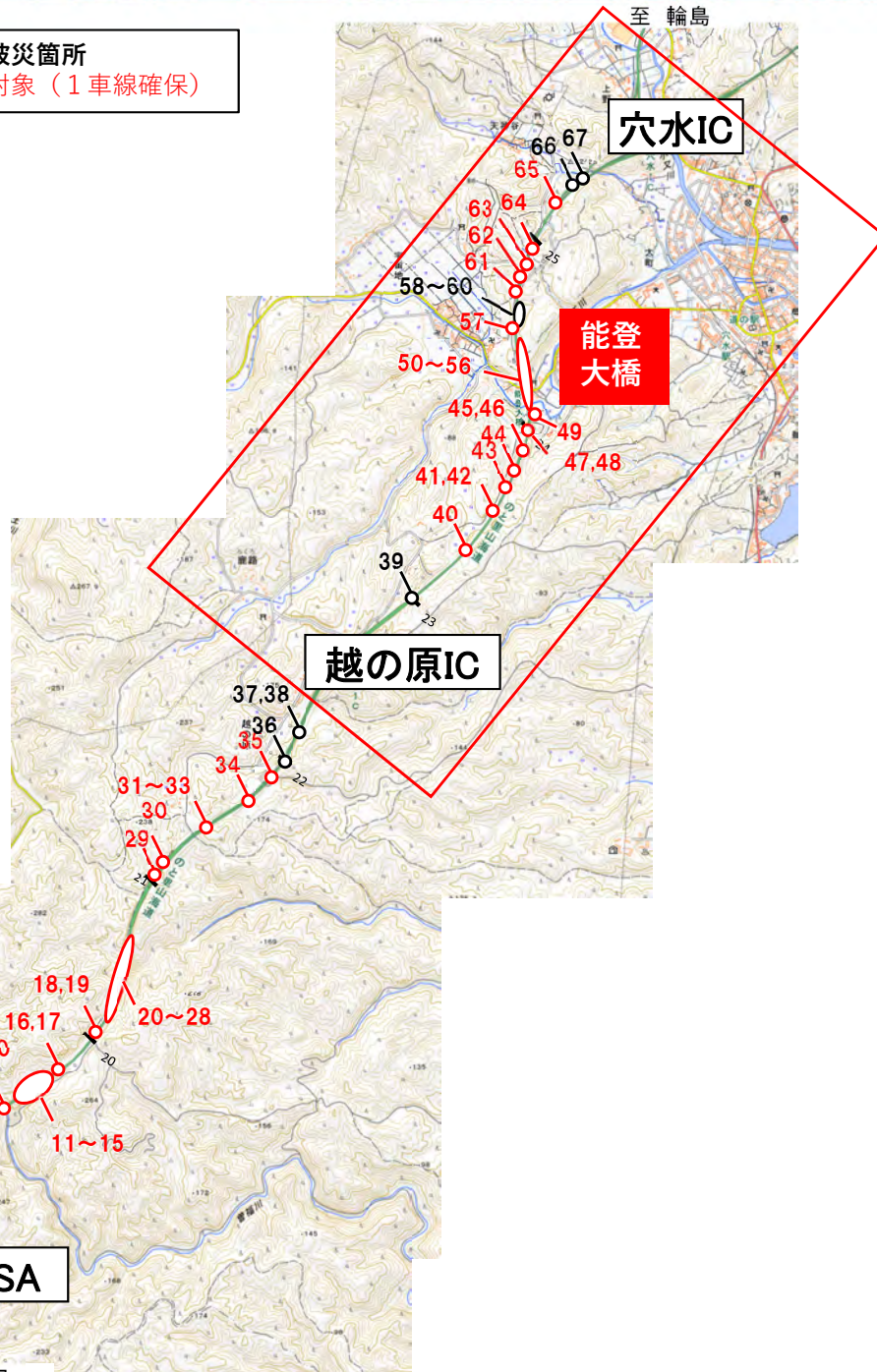


令和6年能登半島地震 のと里山海道 緊急復旧の状況

4月15日現在

穴水IC～越の原IC (担当会社 鹿島建設(株) 前田建設工業(株) 三井住友建設(株))

番号：主な被災箇所
赤字：復旧対象 (1車線確保)




緊急復旧作業中 (2車線確保)

能登大橋・PA2橋台 排水管取替え状況



R6.4.10撮影

能登大橋・PA2橋台 排水管取替え状況



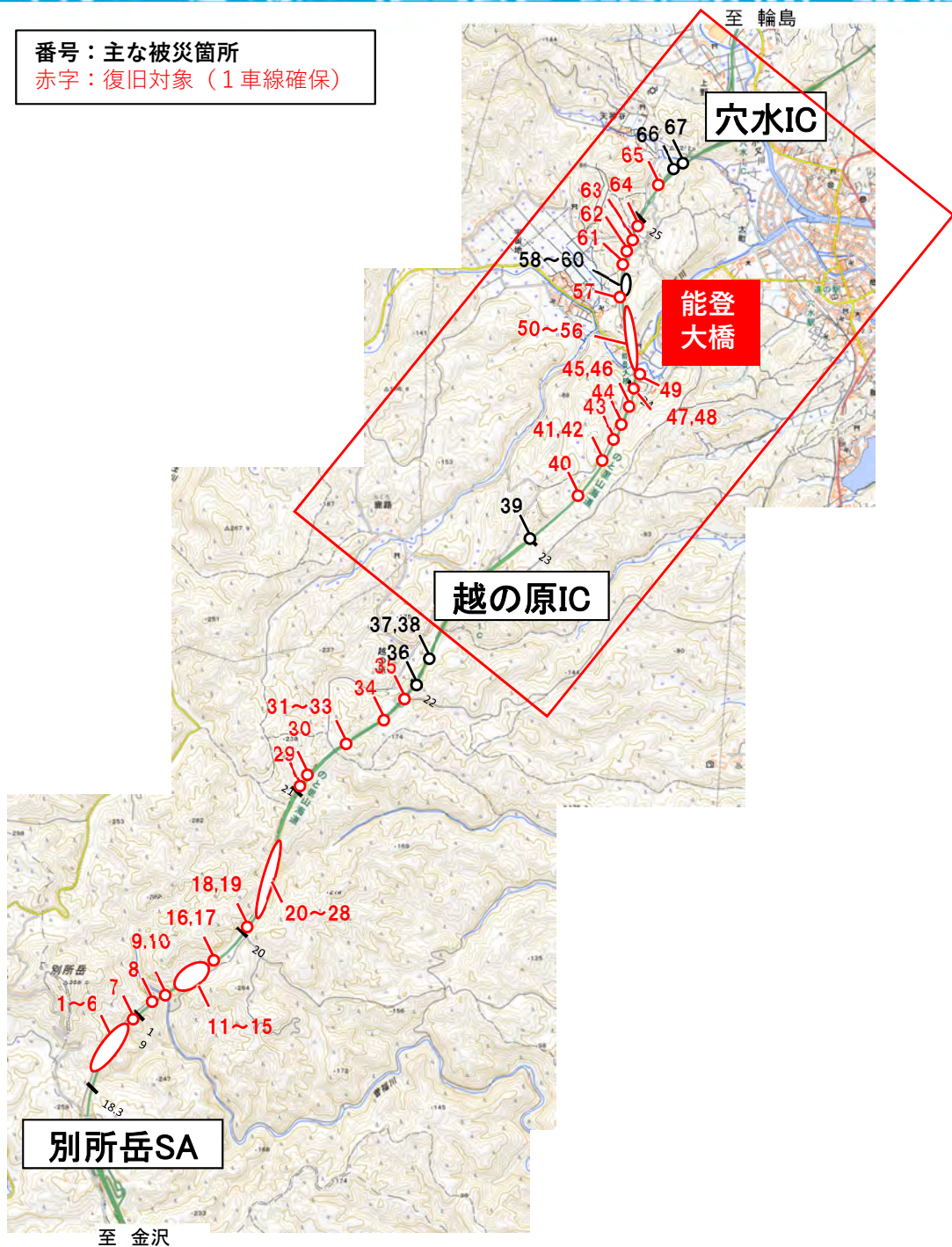
R6.4.10撮影

令和6年能登半島地震 のと里山海道 緊急復旧の状況

4月8日現在

穴水IC～越の原IC (担当会社 鹿島建設(株) 前田建設工業(株) 三井住友建設(株))

番号：主な被災箇所
赤字：復旧対象 (1車線確保)



緊急復旧作業中 (2車線確保)

能登大橋・PA1橋台 鉄筋・コンクリート撤去状況



能登大橋・PA1橋台 鉄筋・コンクリート撤去状況

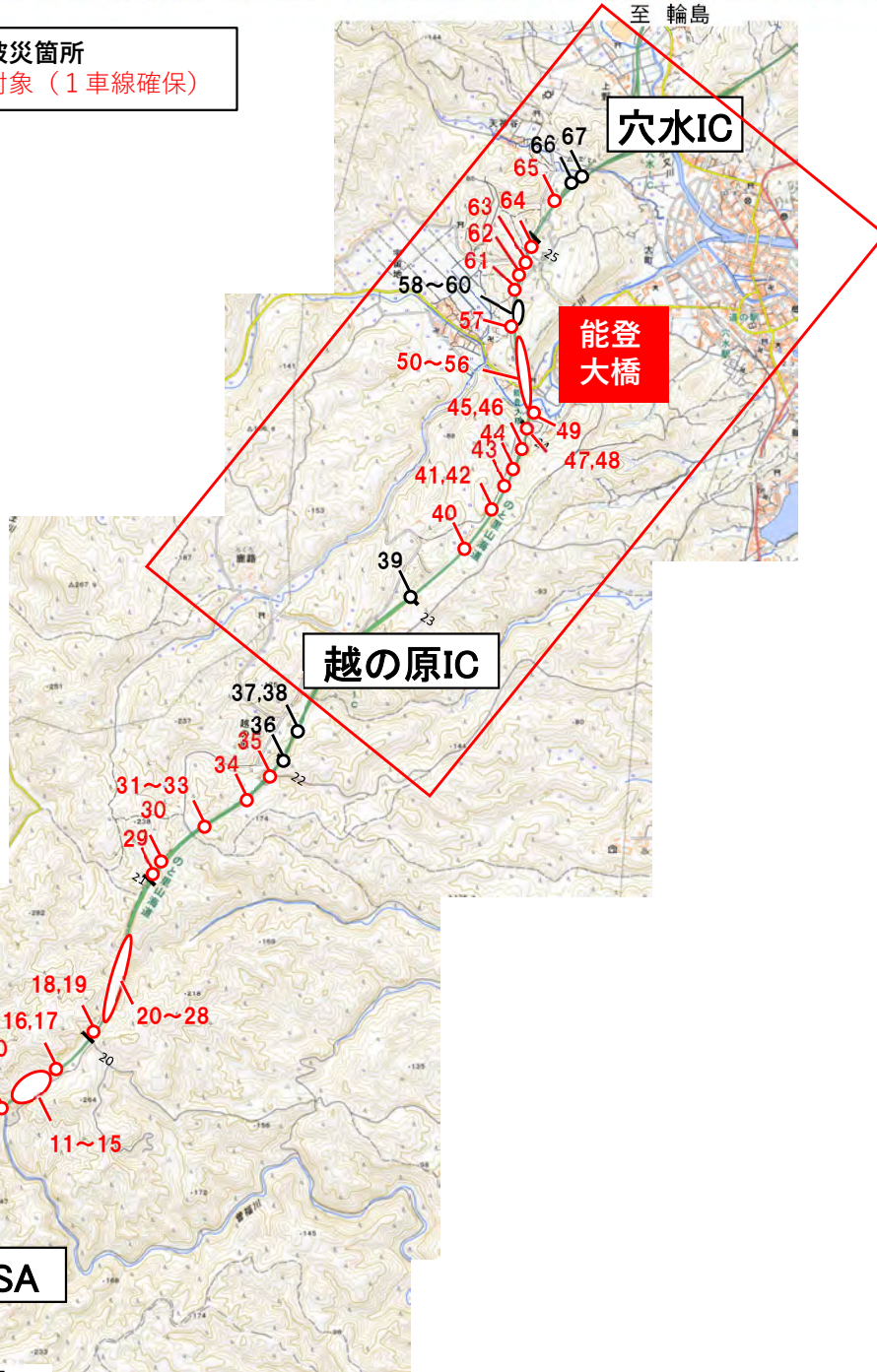


令和6年能登半島地震 のと里山海道 緊急復旧の状況

3月25日現在

穴水IC～越の原IC (担当会社 鹿島建設(株) 前田建設工業(株) 三井住友建設(株))

番号：主な被災箇所
赤字：復旧対象 (1車線確保)



緊急復旧作業中 (2車線確保)

能登大橋 A1橋台前面 点検用足場組立状況



R6.3.19撮影

能登大橋 箱桁出入り口手掛り設置状況

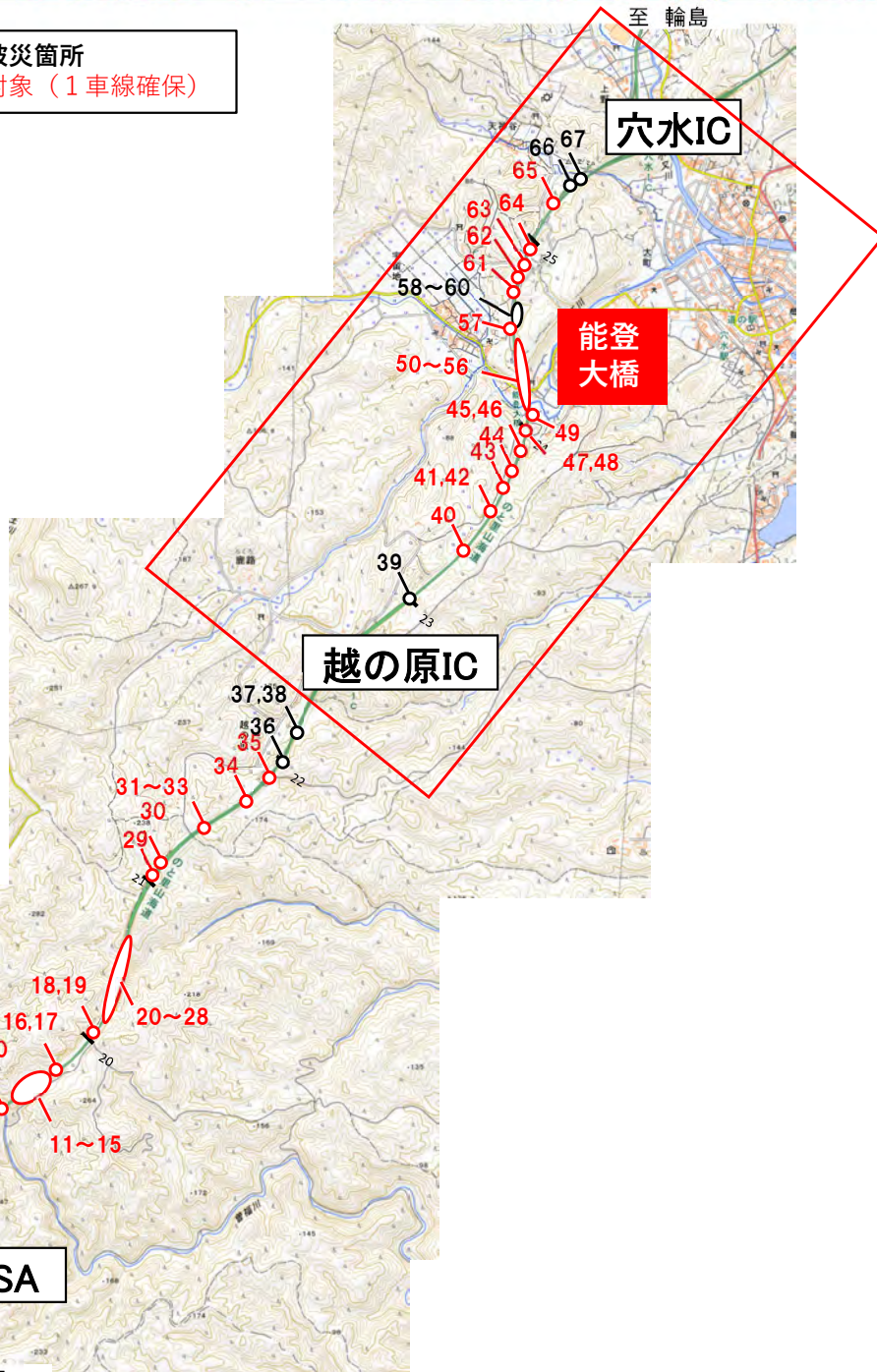


R6.3.20撮影

令和6年能登半島地震 のと里山海道 緊急復旧の状況

穴水IC～越の原IC (担当会社 鹿島建設(株) 前田建設工業(株) 三井住友建設(株))

番号：主な被災箇所
赤字：復旧対象 (1車線確保)



緊急復旧完了 (1車線確保)
令和6年3月15日～通行止め解除 (一方通行)

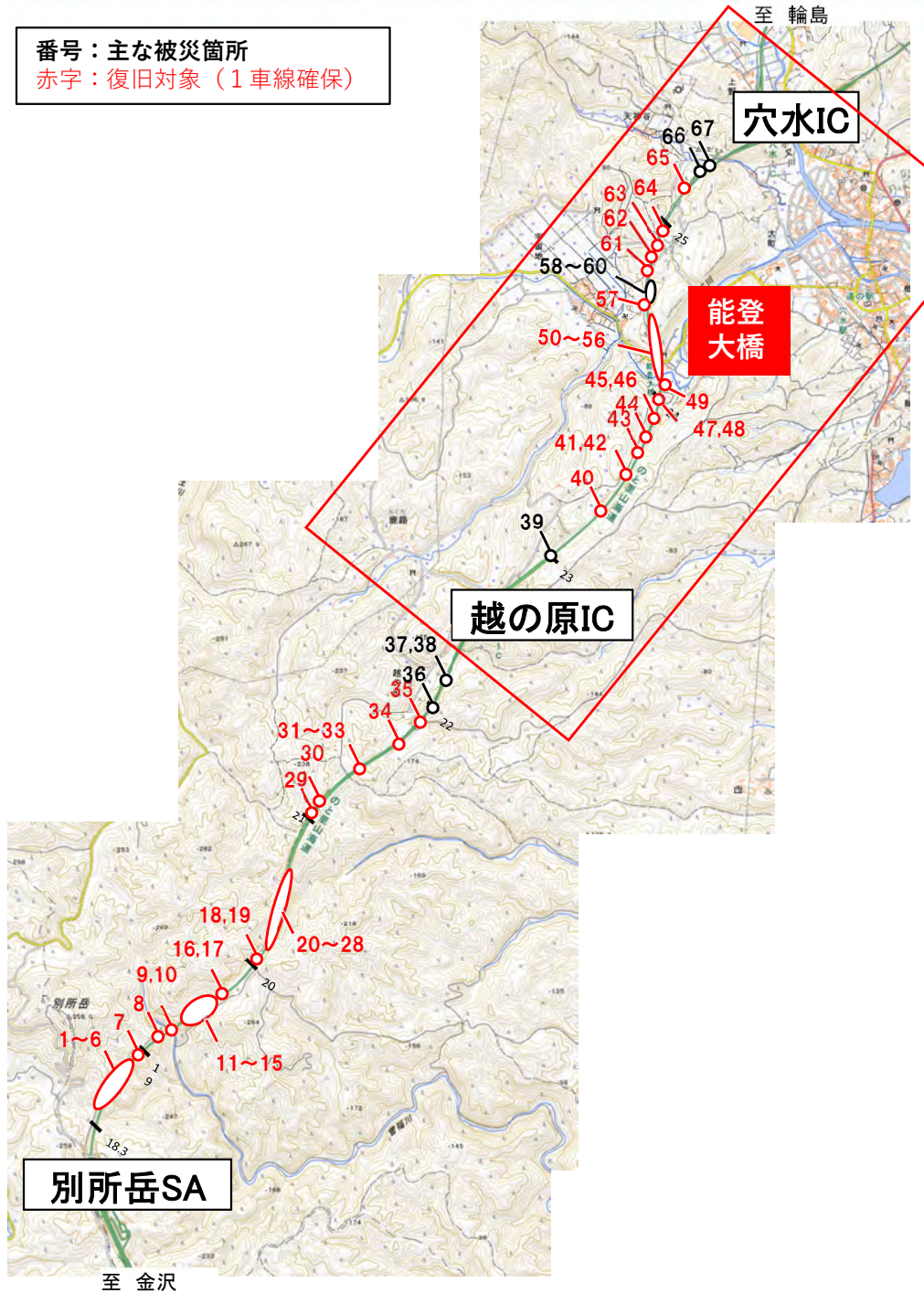
2.2. 50 KP付近 1車線復旧完了開放後状況



令和6年能登半島地震 のと里山海道 緊急復旧の状況

穴水IC～越の原IC (担当会社 鹿島建設(株) 前田建設工業(株) 三井住友建設(株))

番号：主な被災箇所
赤字：復旧対象 (1車線確保)



緊急復旧完了 (1車線確保)
令和6年3月15日～通行止め解除 (一方通行)

No45～50付近 1車線復旧完了



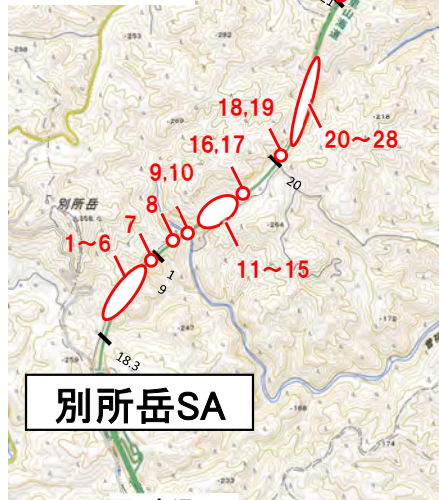
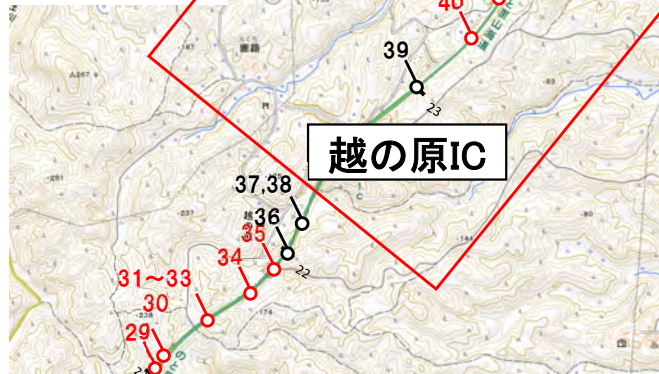
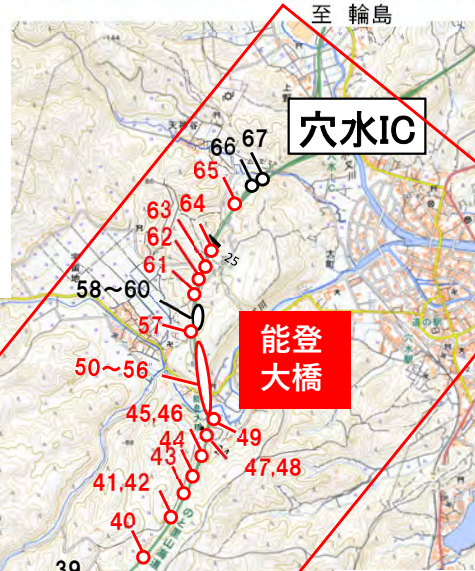
至 金沢

令和6年能登半島地震 のと里山海道 緊急復旧の状況

3月13日現在

穴水IC～越の原IC (担当会社 鹿島建設(株) 前田建設工業(株) 三井住友建設(株))

番号：主な被災箇所
赤字：復旧対象 (1車線確保)



緊急復旧作業中 (1車線確保)
26箇所完了 (舗装以外) / 29箇所

No. 40 舗装施工状況



工事件名	令和6年能登半島地震 能登自動車道等道路復旧工事R6.3
工事場所	23.40KP
施工状況	施工状況
穴水～越の原 舗装工事 加熱合材施工状況(表層)	

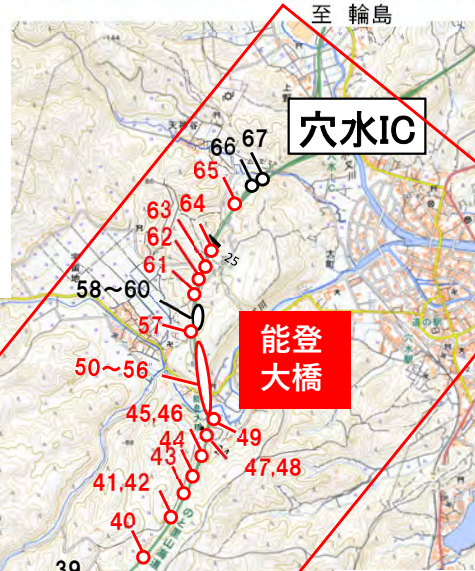
R6.3.12撮影

令和6年能登半島地震 のと里山海道 緊急復旧の状況

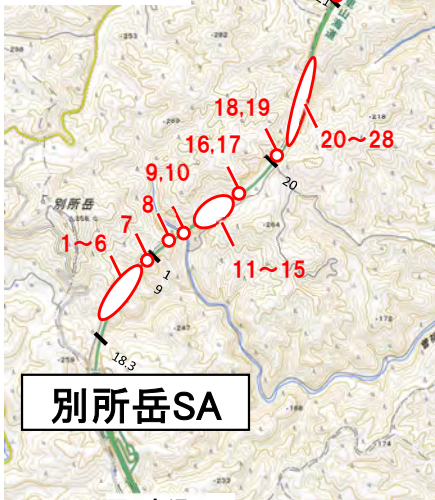
3月11日現在

穴水IC～越の原IC (担当会社 鹿島建設(株) 前田建設工業(株) 三井住友建設(株))

番号：主な被災箇所
赤字：復旧対象（1車線確保）



越の原IC



緊急復旧作業中（1車線確保）
26箇所完了（舗装以外） / 29箇所

能登大橋 A1橋台足場組立状況



No. 45加熱合材施工状況



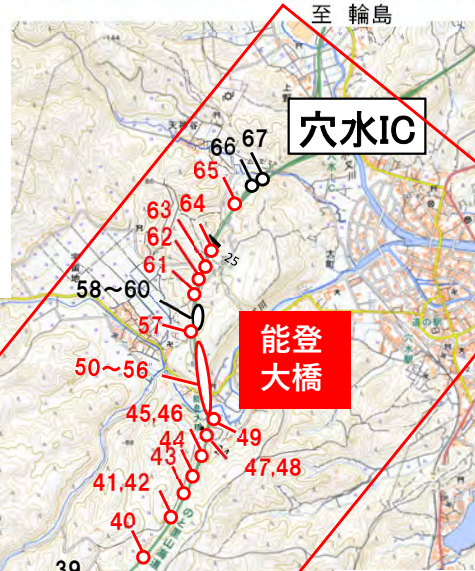
至 金沢

令和6年能登半島地震 のと里山海道 緊急復旧の状況

3月8日現在

穴水IC～越の原IC (担当会社 鹿島建設(株) 前田建設工業(株) 三井住友建設(株))

番号：主な被災箇所
赤字：復旧対象（1車線確保）



越の原IC



緊急復旧作業中（1車線確保）
25箇所完了（舗装以外） / 29箇所

能登大橋 A1橋台鋼材H200設置状況



No. 45 舗装工乳剤散布施工状況

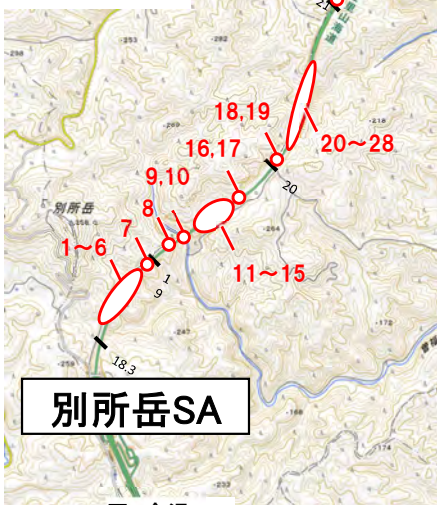
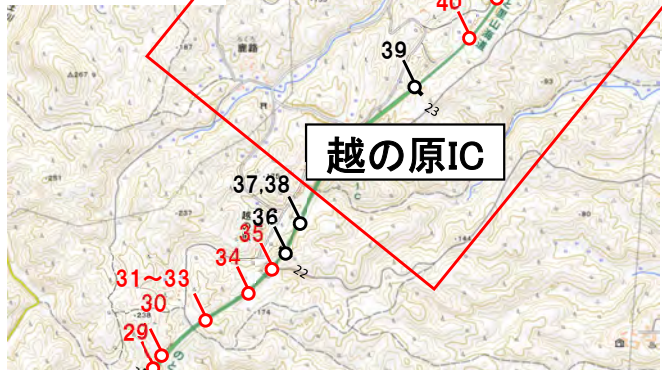
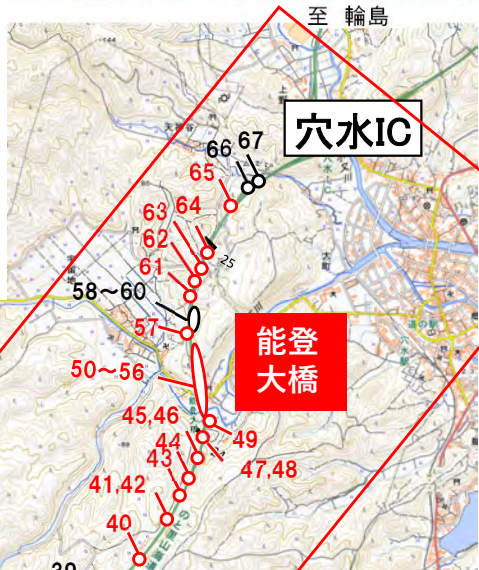


令和6年能登半島地震 のと里山海道 緊急復旧の状況

穴水IC～越の原IC (担当会社 鹿島建設(株) 前田建設工業(株))

3月6日現在

番号：主な被災箇所
赤字：復旧対象 (1車線確保)



緊急復旧作業中 (1車線確保)
23箇所完了 (舗装以外) / 29箇所

No. 55付近 舗装切削状況



No. 45～50 碎石敷均し転圧状況

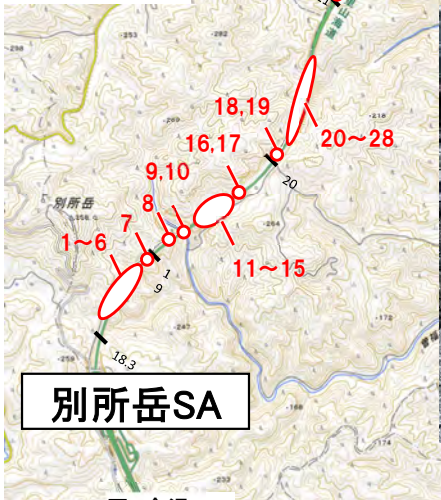
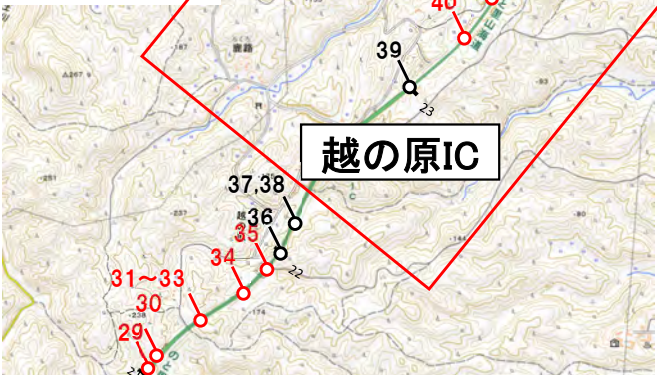
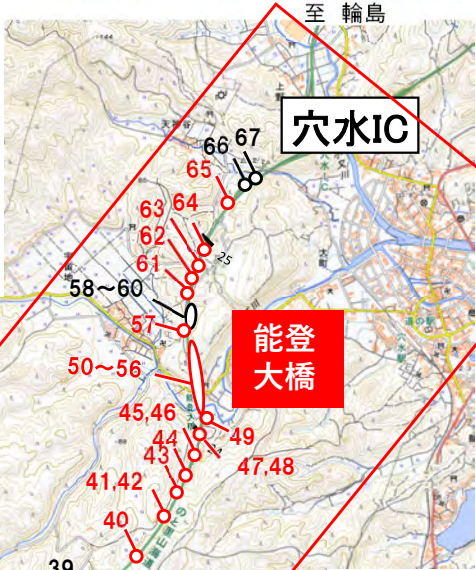


令和6年能登半島地震 のと里山海道 緊急復旧の状況

穴水IC～越の原IC (担当会社 鹿島建設(株) 前田建設工業(株))

3月4日現在

番号：主な被災箇所
赤字：復旧対象 (1車線確保)



緊急復旧作業中 (1車線確保)
23箇所完了 (舗装以外) / 29箇所

No. 65付近 隙間充填完了状況



No. 49付近 1車線啓開作業状況

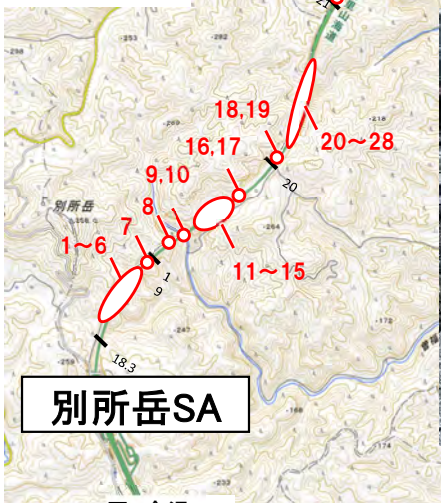
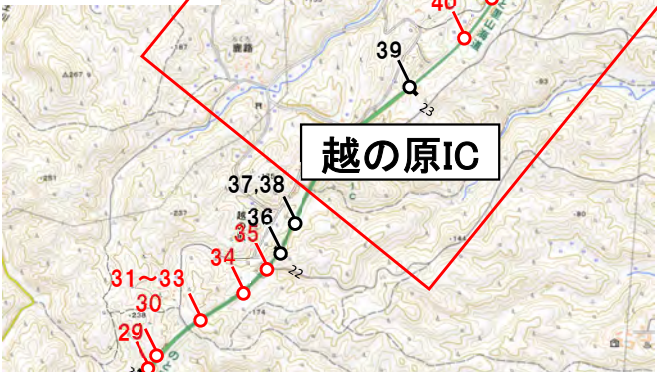
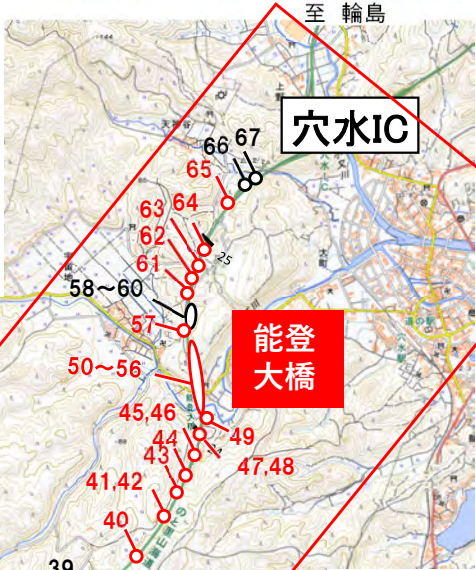


令和6年能登半島地震 のと里山海道 緊急復旧の状況

穴水IC～越の原IC (担当会社 鹿島建設(株) 前田建設工業(株))

3月1日現在

番号：主な被災箇所
赤字：復旧対象（1車線確保）



緊急復旧作業中（1車線確保）
23箇所完了（舗装以外） / 29箇所

No. 61付近 表層工施工状況



No. 40～49付近 1車線啓開作業状況

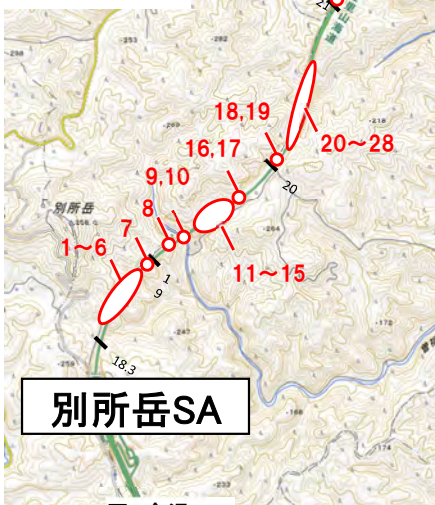
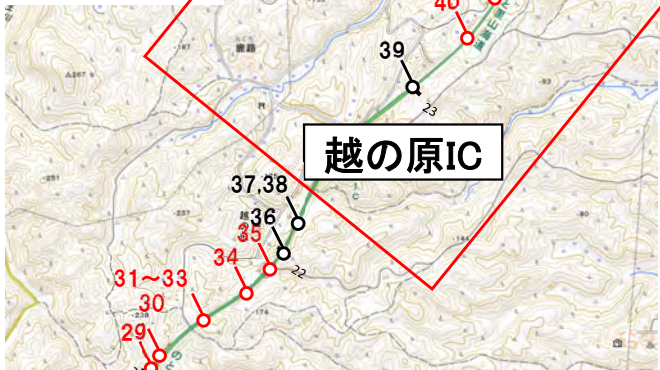
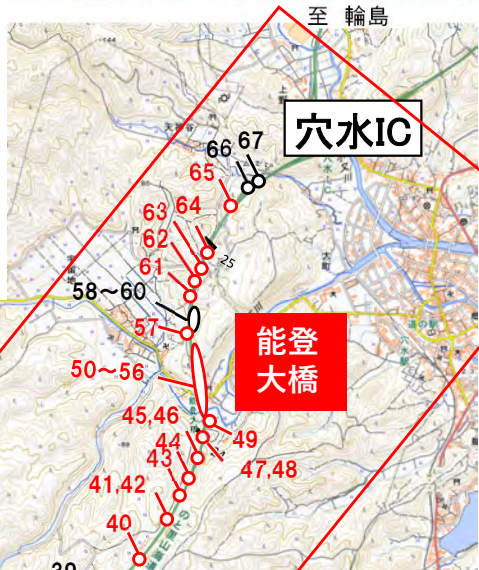


令和6年能登半島地震 のと里山海道 緊急復旧の状況

穴水IC～越の原IC (担当会社 鹿島建設(株) 前田建設工業(株))

2月28日現在

番号：主な被災箇所
赤字：復旧対象 (1車線確保)



緊急復旧作業中 (1車線確保)
23箇所完了 (舗装以外) / 29箇所

No. 61 法面形成状況



No. 49付近 発砲ウレタン施工状況



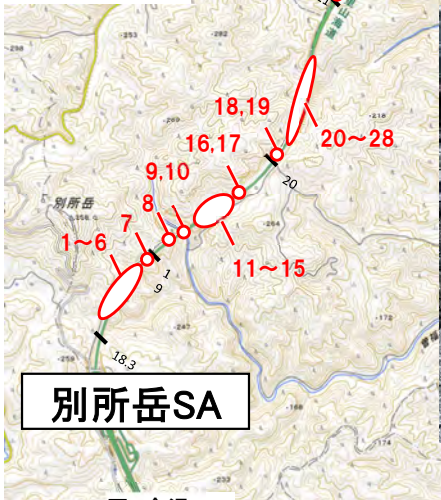
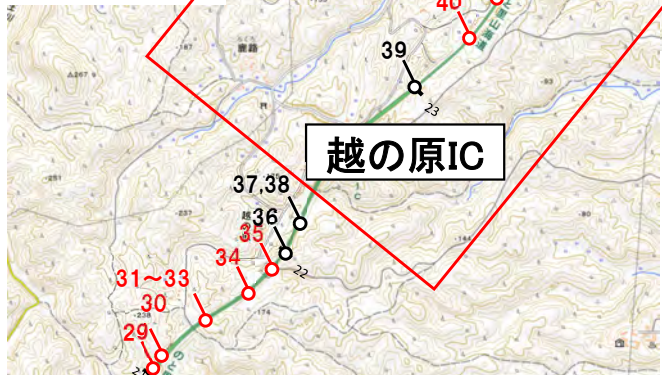
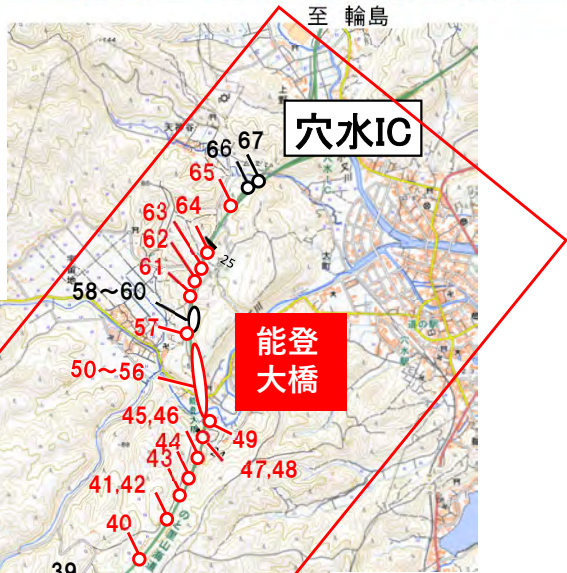
工事名	令和6年能登半島地震
工種	のと里山海道管轄工事
測点	24.07kp～能登大橋間
発砲ウレタン盛土 施工完了	
R6年2月27日 施工者 鹿島建設	

令和6年能登半島地震 のと里山海道 緊急復旧の状況

穴水IC～越の原IC (担当会社 鹿島建設(株) 前田建設工業(株))

2月26日現在

番号：主な被災箇所
赤字：復旧対象 (1車線確保)



緊急復旧作業中 (1車線確保)
23箇所完了 (舗装以外) / 29箇所

No. 49付近 発砲ウレタン盛土施工状況



No. 56付近 砕石路盤不陸調整状況

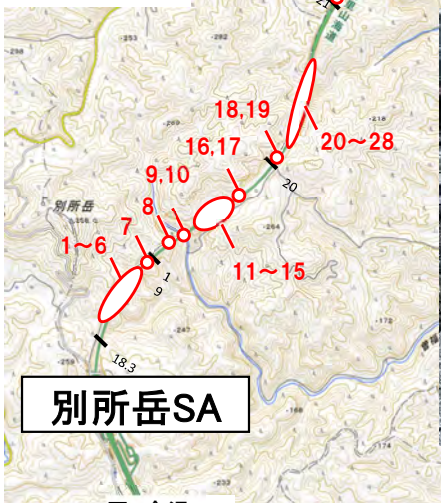
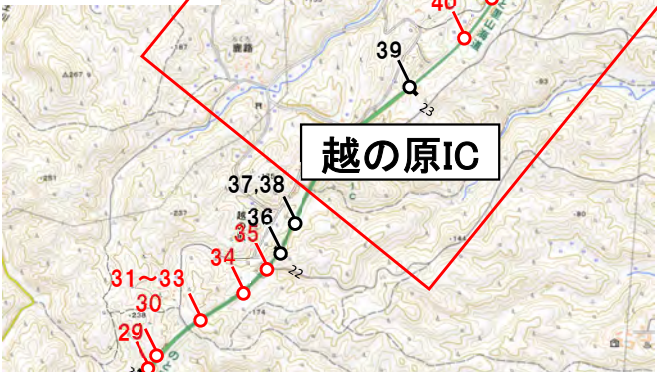
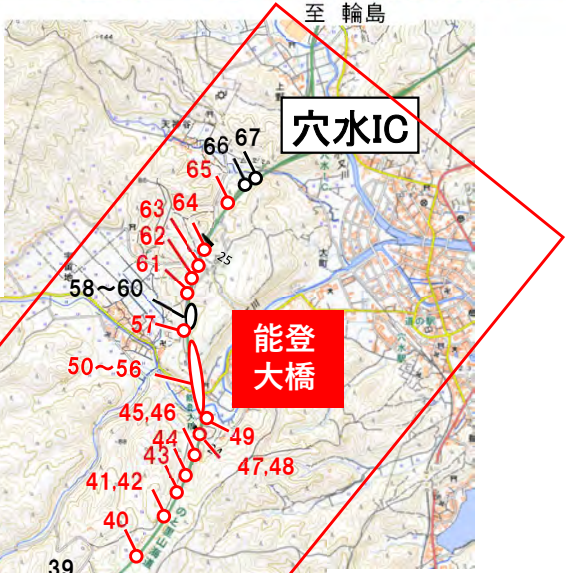


令和6年能登半島地震 のと里山海道 緊急復旧の状況

穴水IC～越の原IC (担当会社 鹿島建設(株) 前田建設工業(株))

2月21日現在

番号：主な被災箇所
赤字：復旧対象 (1車線確保)



緊急復旧作業中 (1車線確保)
23箇所完了 (舗装以外) / 29箇所

No. 50付近 足場設置状況



No. 46付近 路盤造成状況



工事名 令和6年能登半島地震
工事 のと里山海道等復旧工事
地点 24.20 k.p.付近
発泡ウレタン養生用足場組立状況
R6年2月19日 施工者 鹿島建設

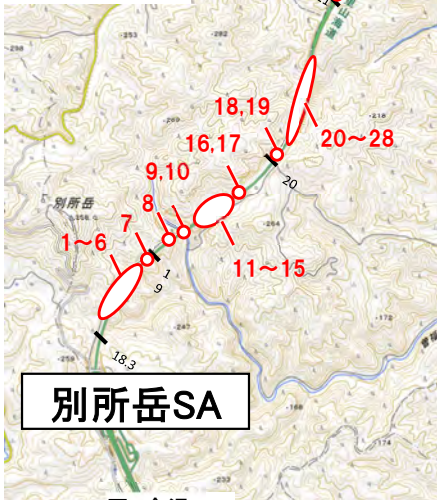
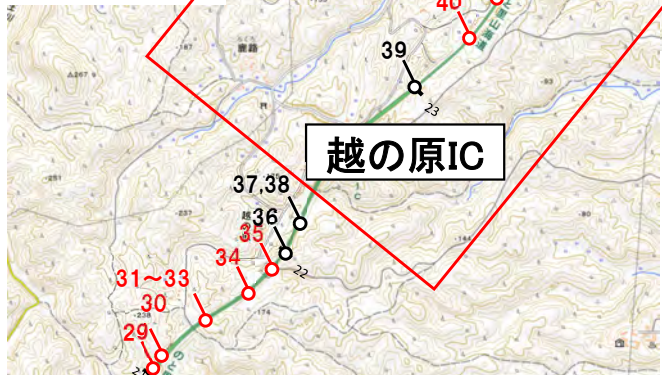
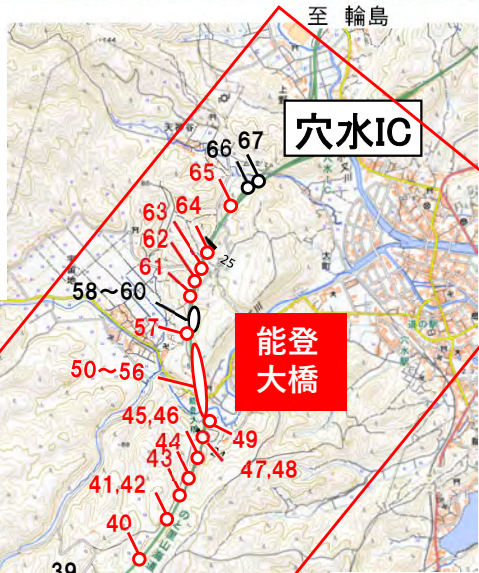
工事名 令和6年能登半島地震
工事 のと里山海道等復旧工事
地点 23.75～23.85 k.p.区間
路盤造成状況
R6年2月20日 施工者 鹿島建設

令和6年能登半島地震 のと里山海道 緊急復旧の状況

穴水IC～越の原IC (担当会社 鹿島建設(株) 前田建設工業(株))

2月19日現在

番号：主な被災箇所
赤字：復旧対象 (1車線確保)



緊急復旧作業中 (1車線確保)
23箇所完了 (舗装以外) / 29箇所

No. 50付近 仮設工施工状況



No. 56付近 施工完了状況



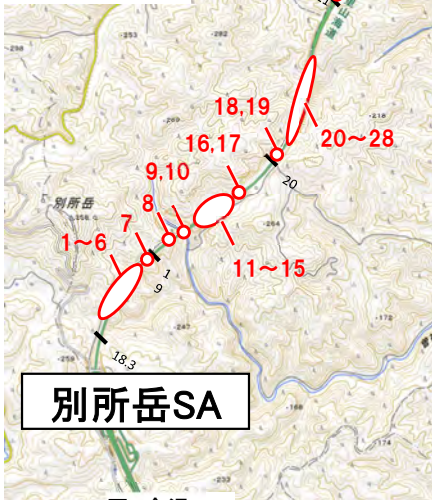
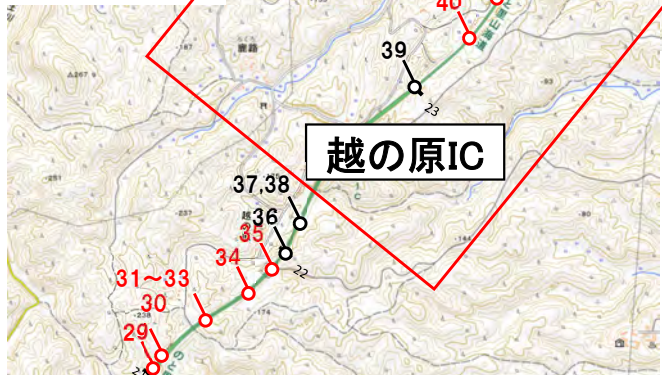
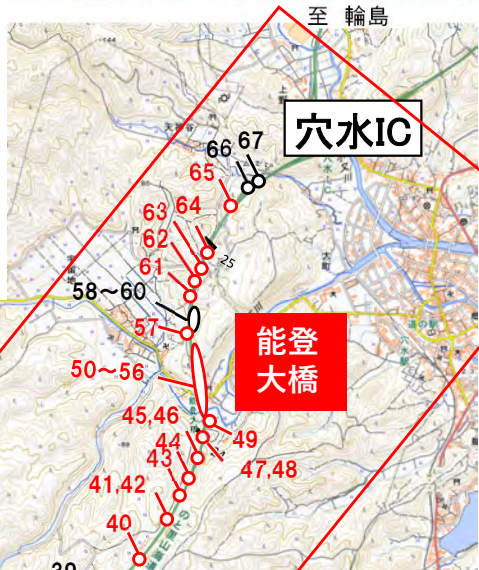
至 金沢

令和6年能登半島地震 のと里山海道 緊急復旧の状況

穴水IC～越の原IC (担当会社 鹿島建設(株) 前田建設工業(株))

2月15日現在

番号：主な被災箇所
赤字：復旧対象 (1車線確保)



緊急復旧作業中 (1車線確保)
23箇所完了 (舗装以外) / 29箇所

No. 47付近 土砂撤去状況



No. 58付近 クラック補修状況

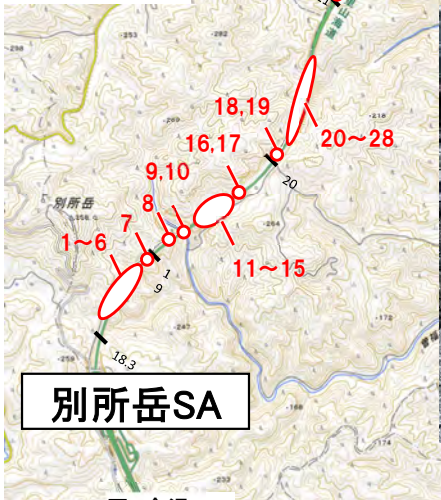
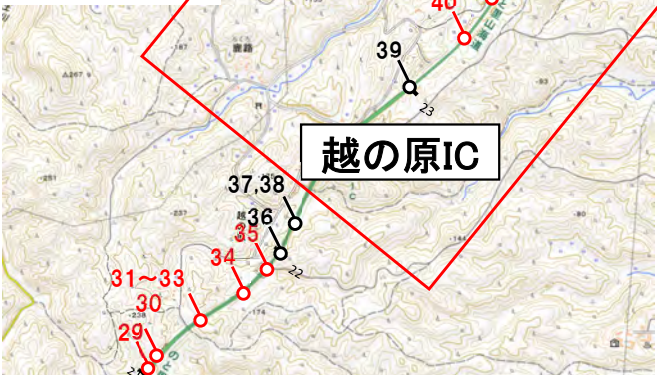
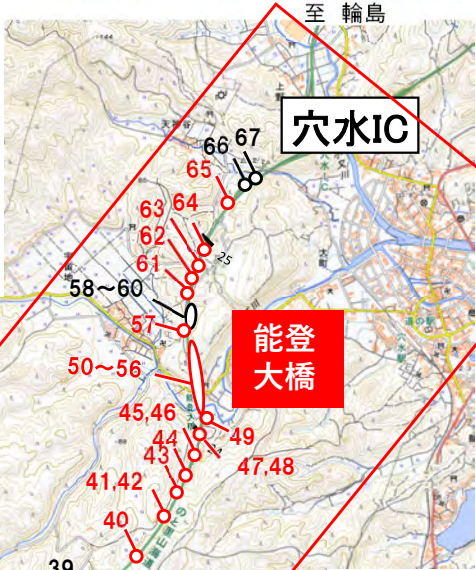


令和6年能登半島地震 のと里山海道 緊急復旧の状況

穴水IC～越の原IC (担当会社 鹿島建設(株) 前田建設工業(株))

2月13日現在

番号：主な被災箇所
赤字：復旧対象 (1車線確保)



緊急復旧作業中 (1車線確保)
23箇所完了 (舗装以外) / 29箇所

No. 49～52付近 砕石敷均状況

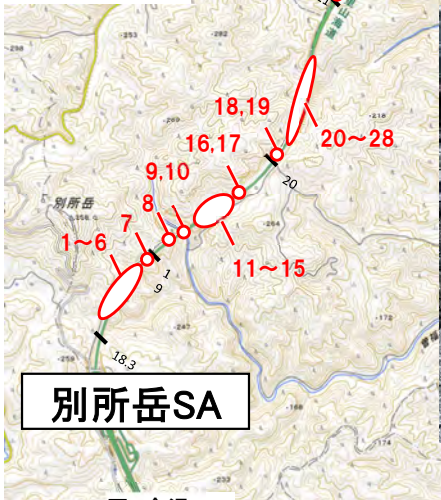
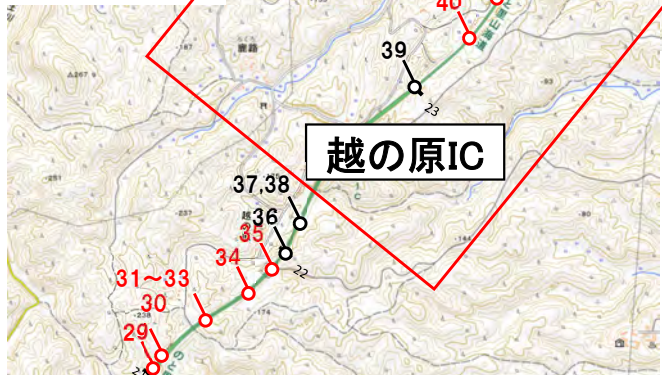
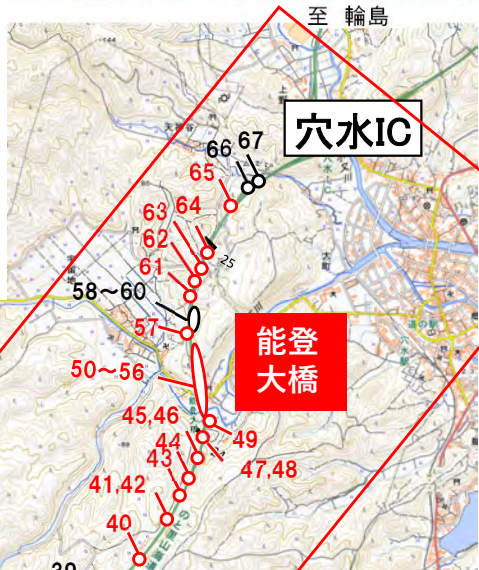


令和6年能登半島地震 のと里山海道 緊急復旧の状況

穴水IC～越の原IC (担当会社 鹿島建設(株) 前田建設工業(株))

2月9日現在

番号：主な被災箇所
赤字：復旧対象 (1車線確保)



緊急復旧作業中 (1車線確保)
23箇所完了 (舗装以外) / 29箇所

No. 47～50付近 走路整備状況

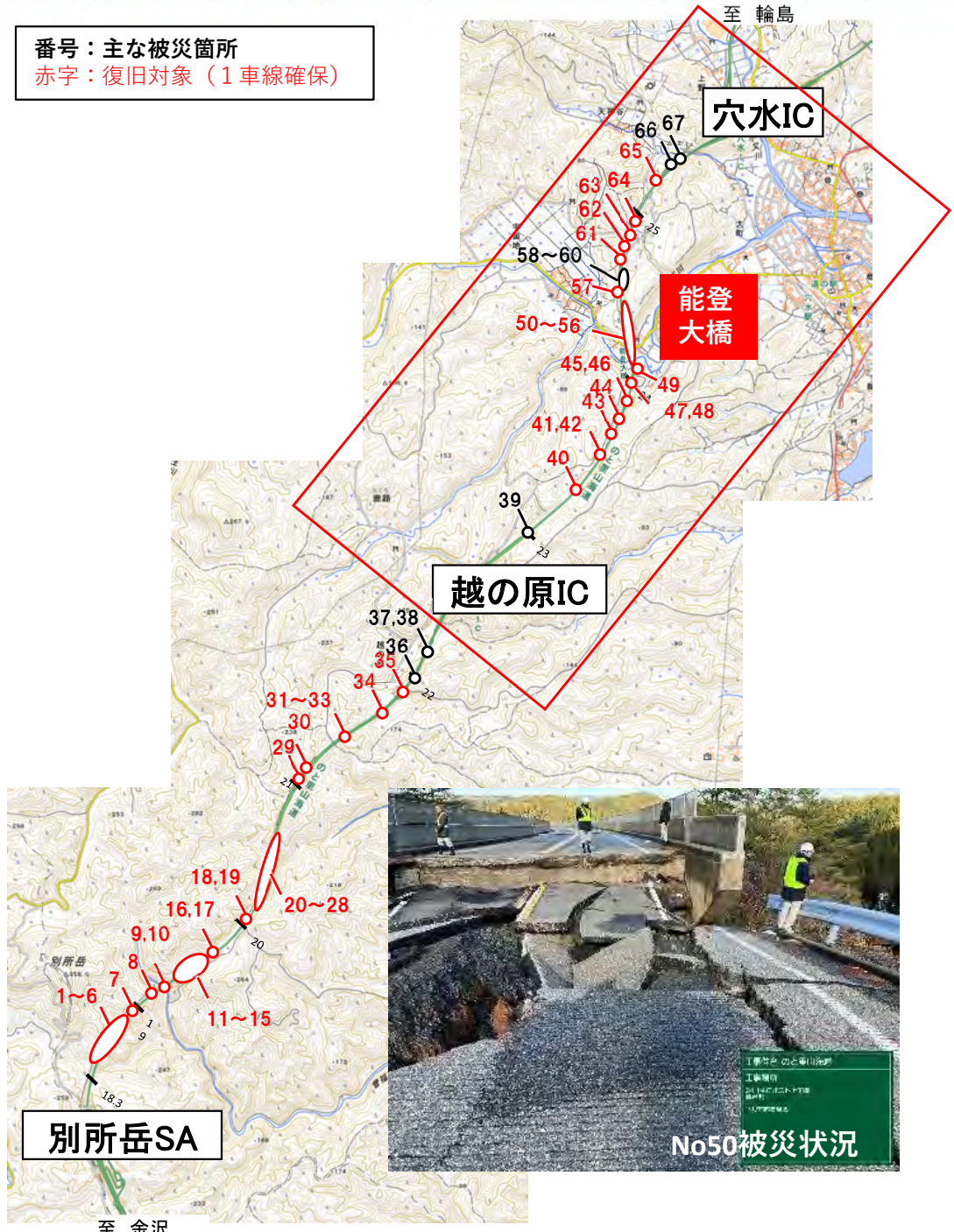


令和6年能登半島地震 のと里山海道 緊急復旧の状況

穴水IC～越の原IC (担当会社 鹿島建設(株) 前田建設工業(株))

2月7日現在

番号：主な被災箇所
赤字：復旧対象 (1車線確保)



緊急復旧作業中 (1車線確保)
23箇所完了 (舗装以外) / 29箇所

No. 49～50付近 掘削状況



工事名	令和6年能登半島地震
工種	のと里山海道修繕工事
測点	24.08 k p付近
掘削運搬状況	
R6年2月6日 施工者 鹿島建設	

R6.2.6撮影



No50被災状況

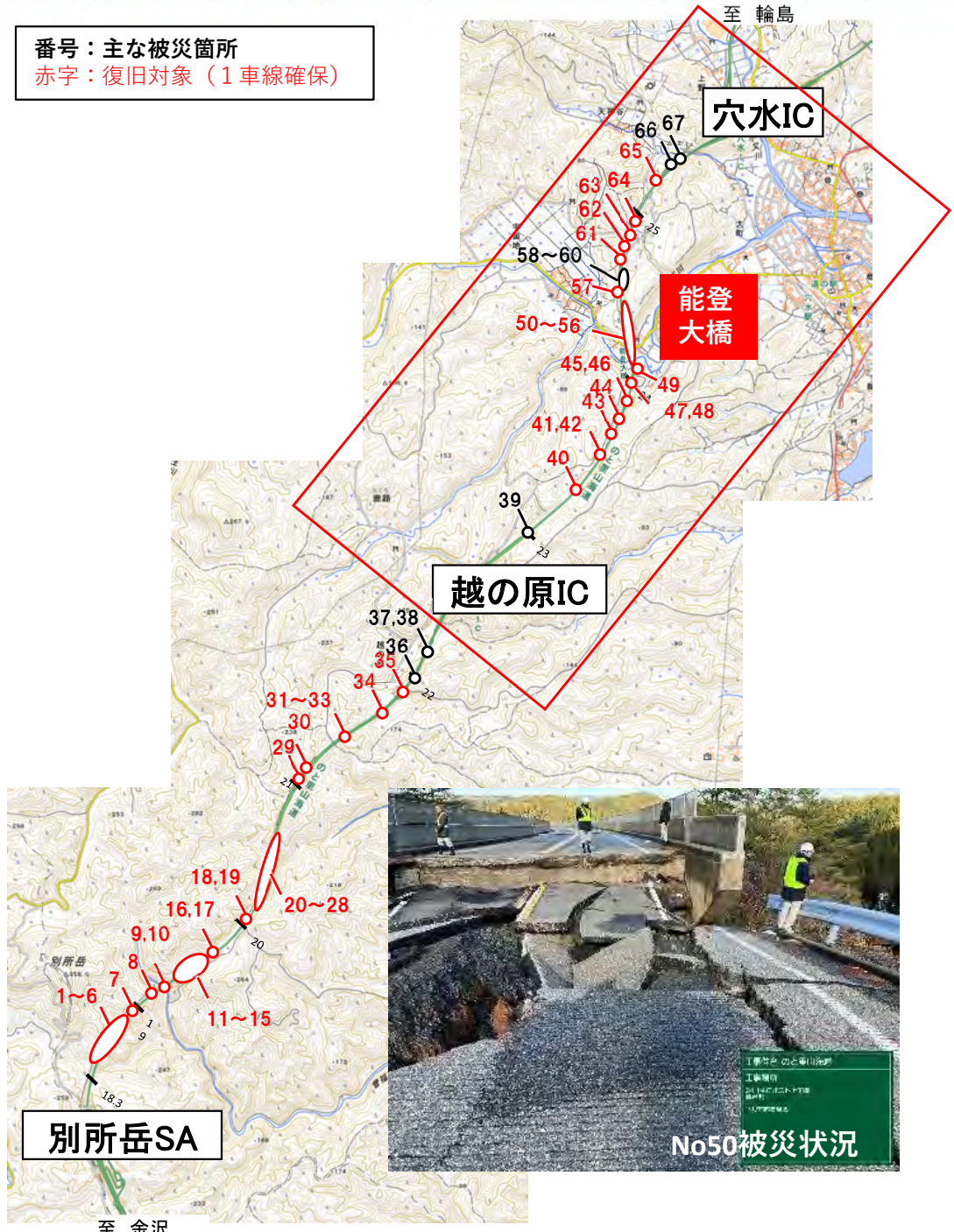
至 金沢

令和6年能登半島地震 のと里山海道 緊急復旧の状況

穴水IC～越の原IC (担当会社 鹿島建設(株) 前田建設工業(株))

2月5日現在

番号：主な被災箇所
赤字：復旧対象 (1車線確保)



緊急復旧作業中 (1車線確保)
23箇所完了 (舗装以外) / 29箇所

No. 50 橋台背面掘削状況



R6.2.撮影



No50被災状況

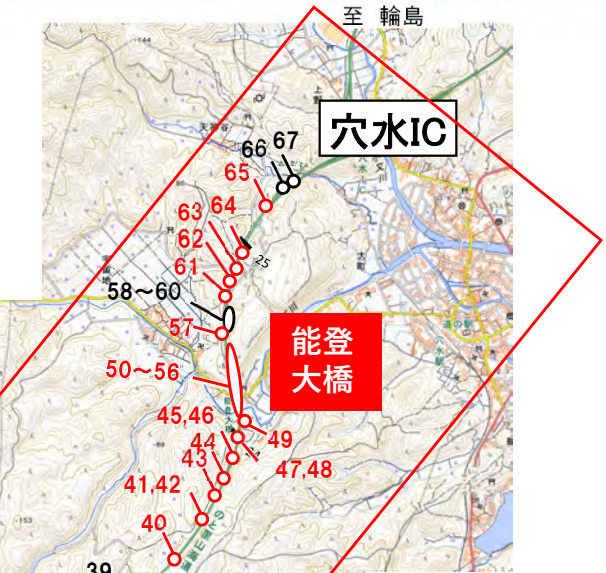
至 金沢

令和6年能登半島地震 のと里山海道 緊急復旧の状況

2月1日現在

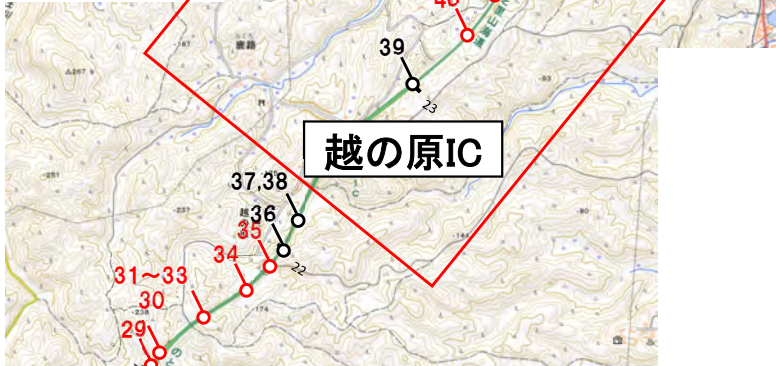
穴水IC～越の原IC (担当会社 鹿島建設(株) 前田建設工業(株))

番号：主な被災箇所
赤字：復旧対象 (1車線確保)



緊急復旧作業中 (1車線確保)
23箇所完了 (舗装以外) / 29箇所

No.62路床整正状況



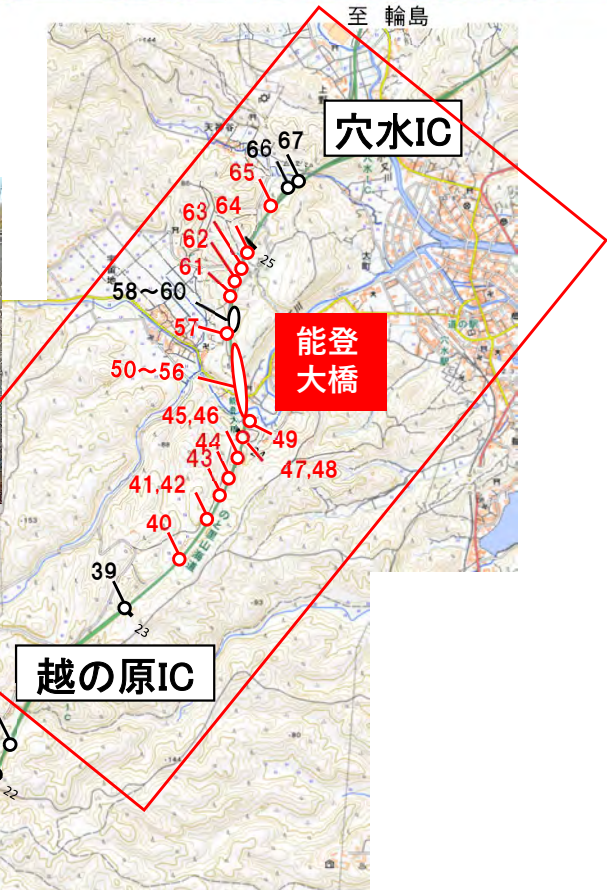
至 金沢

令和6年能登半島地震 のと里山海道 緊急復旧の状況

穴水IC～越の原IC (担当会社 鹿島建設(株) 前田建設工業(株))

1月31日現在

番号：主な被災箇所
赤字：復旧対象 (1車線確保)



緊急復旧作業中 (1車線確保)
23箇所完了 (舗装以外) / 29箇所

No.40路盤造成状況



令和6年能登半島地震 のと里山海道 緊急復旧の状況

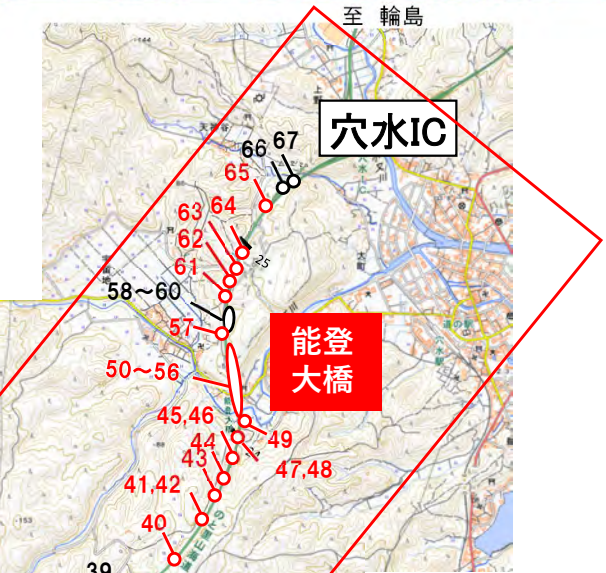
1月30日現在

穴水IC～越の原IC (担当会社 鹿島建設(株) 前田建設工業(株))

番号：主な被災箇所
赤字：復旧対象 (1車線確保)

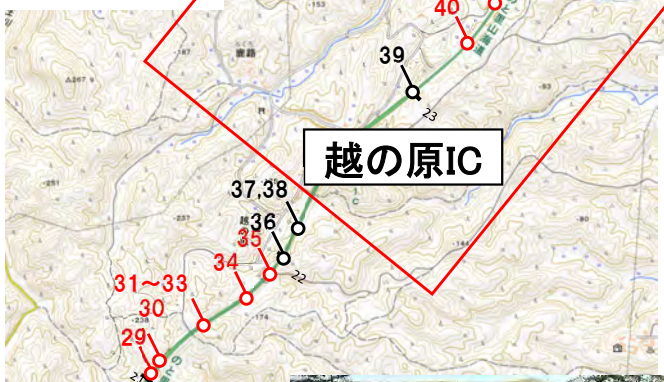


No48被災状況

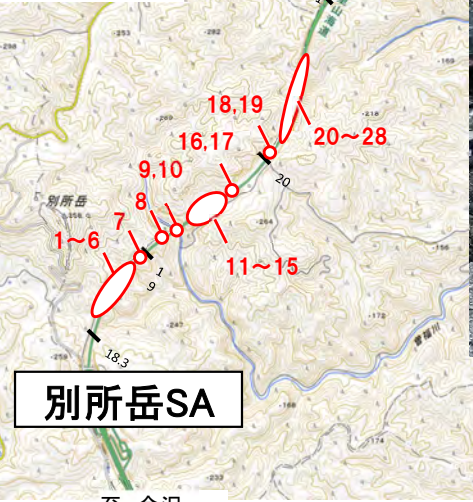


穴水IC

能登大橋



越の原IC



別所岳SA

至 金沢



No50被災状況

緊急復旧作業中 (1車線確保)
23箇所完了 (舗装以外) / 29箇所

No.48詳細調査状況



R6.1.30撮影



R6.1.30撮影

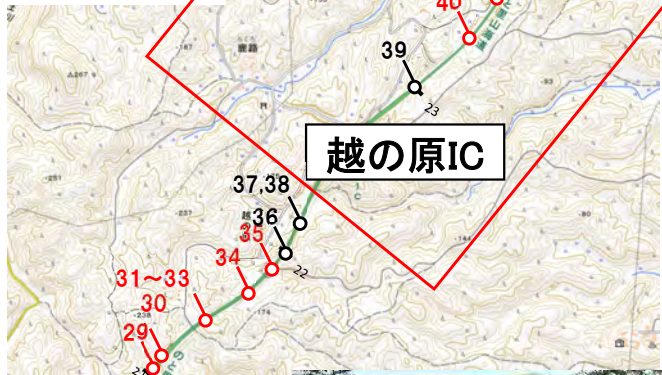
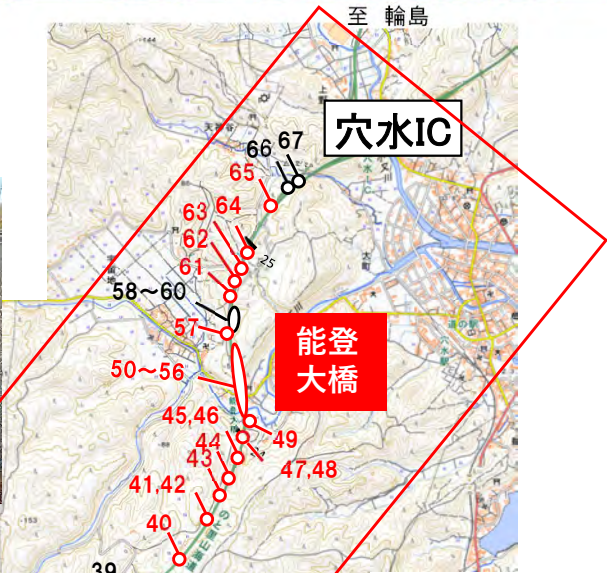
工事名 のと里山海道付添7車線
場所 22.91km
発生工場の内
運搬状況
V30

令和6年能登半島地震 のと里山海道 緊急復旧の状況

穴水IC～越の原IC (担当会社 鹿島建設(株) 前田建設工業(株))

1月29日現在

番号：主な被災箇所
赤字：復旧対象 (1車線確保)



緊急復旧作業中 (1車線確保)
23箇所完了 (舗装以外) / 29箇所

No.48～50詳細調査・残土処理状況

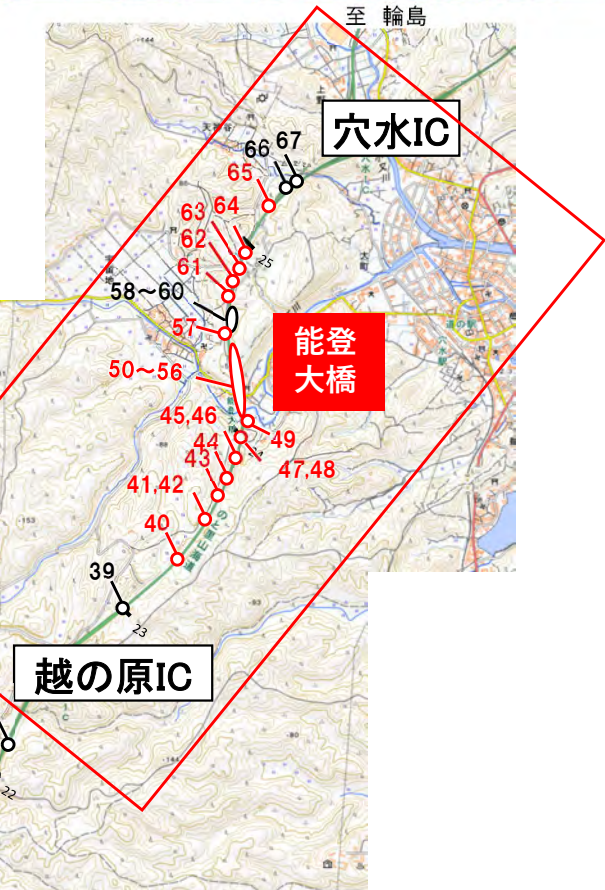


令和6年能登半島地震 のと里山海道 緊急復旧の状況

穴水IC～越の原IC (担当会社 鹿島建設(株) 前田建設工業(株))

1月28日現在

番号：主な被災箇所
赤字：復旧対象 (1車線確保)



緊急復旧作業中 (1車線確保)
23箇所完了 (舗装以外) / 29箇所

No.48測量状況

