

様式 1 客観的評価指標による事業採択の前提条件、事業の効果や必要性の確認の状況

事業名	一般国道20号 八王子南バイパス
事業主体	関東地方整備局

●事業採択の前提条件を確認するための指標

		指 標	指標チェックの根拠
前提条件	事業の効率性	<input checked="" type="checkbox"/> 便益が費用を上回っている	一体評価（日野バイパス（延伸）～八王子南バイパス） 事業全体：費用便益比（B/C）=1.5（経済的純現在価値（B-C）=1151億円、経済的內部収益率（EIRR）=5.3%） 残事業：費用便益比（B/C）=4.0（経済的純現在価値（B-C）=2409億円、経済的內部収益率（EIRR）=13.2%） 単体評価（八王子南バイパス） 事業全体：費用便益比（B/C）=1.3（経済的純現在価値（B-C）=564億円、経済的內部収益率（EIRR）=4.9%） 残事業：費用便益比（B/C）=3.0（経済的純現在価値（B-C）=976億円、経済的內部収益率（EIRR）=10.5%）

●事業の効果や必要性を評価するための指標

政策目標		指 標（対象となる指標のみ記載。効果が確認されるものは口を■に変更）	指標チェックの根拠
1. 活力	円滑なモビリティの確保	<input checked="" type="checkbox"/> 現道等の年間渋滞損失時間及び削減率	区間a（費用便益算定範囲）について 渋滞損失時間（現況）：180,150千人・時間/年 渋滞損失削減時間：8,366千人・時間/年（180,150千人・時間/年⇒171,784千人・時間/年） 区間b（並行区間）について：（国道20号現道 日野市川辺堀之内～八王子市南浅川） 並行区間の渋滞損失時間：596千人・時間/年 並行区間の渋滞損失削減率：約97%削減
		<input checked="" type="checkbox"/> 現道等における混雑時旅行速度が20km/h未満である区間の旅行速度の改善が期待される	現道には、混雑度旅行速度が20km/h未満区間がある （日野市・八王子市境～八王子国立線 下り14.6km/h、八王子国立線～八王子武蔵村山線 下り11.8km/h、八王子武蔵村山線～国道16号 上り13.5km/h下り11.4km/h、国道16号～八王子市道 上り14.1km/h下り14.1km/h、八王子市道～国道16号 下り17.8km/h、国道20号～国道20号 上り13.1km/h下り16.2km/h、田間御陵線～八王子あきる野線 下り17.9km/h、八王子あきる野線～八王子あきる野線 上り16.7km/h下り16.0km/h）
		<input type="checkbox"/> 現道又は並行区間等における踏切交通遮断量が10,000台時/日以上踏切道の除却もしくは交通改善が期待される	
		<input checked="" type="checkbox"/> 現道等に、当該路線の整備により利便性の向上が期待できるバス路線が存在する	京王電鉄バス、西東京バスが運行
		<input checked="" type="checkbox"/> 新幹線駅もしくは特急停車駅へのアクセス向上が見込まれる	特急停車駅の八王子駅、京王八王子駅
		<input type="checkbox"/> 第一種空港、第二種空港、第三種空港もしくは共用飛行場へのアクセス向上が見込まれる	
	物流効率化の支援	<input checked="" type="checkbox"/> 重要港湾もしくは特定重要港湾へのアクセス向上が見込まれる	横浜港～八王子市役所：125分→101分
	<input type="checkbox"/> 農林水産業を主体とする地域において農林水産品の流通の利便性が向上		
	<input type="checkbox"/> 現道等における、総重量25tの車両もしくはISO規格背高海上コンテナ輸送車が通行できない区間を解消する		

1. 活力	都市の再生	<input type="checkbox"/> 都市再生プロジェクトを支援する事業である	
		<input type="checkbox"/> 広域道路整備基本計画に位置づけのある環状道路を形成する	
		<input checked="" type="checkbox"/> 市街地再開発、区画整理等の沿道まちづくりとの連携あり	西平山土地区画整理事業（日野市）、豊田南土地区画整理事業（日野市）、東豊田土地区画整理事業（日野市）、川辺堀之内土地区画整理事業（日野市）、南八王子土地区画整理事業（八王子市）
		<input checked="" type="checkbox"/> 中心市街地内で行う事業である	中心市街地で行う事業
		<input type="checkbox"/> 幹線都市計画道路網密度が1.5km/km2以下である市街地内での事業である	
		<input checked="" type="checkbox"/> DID区域内の都市計画道路整備であり、市街地の都市計画道路網密度が向上する	DID区域内の都市計画道路であり、市街地の都市計画道路網密度の向上が期待される
		<input type="checkbox"/> 対象区間が現在連絡道路がない住宅宅地開発（300戸以上又は16ha以上、大都市においては100戸以上又は5ha以上）への連絡道路となる	
	国土・地域ネットワークの構築	<input type="checkbox"/> 高速自動車国道と並行する自専道（A'路線）としての位置づけ有り	
		<input type="checkbox"/> 地域高規格道路の位置づけあり	
		<input type="checkbox"/> 当該路線が新たに拠点都市間を高規格幹線道路で連絡するルートを構成する	
		<input type="checkbox"/> 当該路線が隣接した日常活動圏中心都市間を最短時間で連絡する路線を構成する	
		<input type="checkbox"/> 現道等における交通不能区間を解消する	
		<input type="checkbox"/> 現道等における大型車のすれ違い困難区間を解消する	
		<input type="checkbox"/> 日常活動圏の中心都市へのアクセス向上が見込まれる	
	個性ある地域の形成	<input type="checkbox"/> 鉄道や河川等により一体的発展が阻害されている地区を解消する	
		<input type="checkbox"/> 拠点開発プロジェクト、地域連携プロジェクト、大規模イベントを支援する	
		<input checked="" type="checkbox"/> 主要な観光地へのアクセス向上が期待される	対象観光地：高尾山 日野市役所～高尾山：43分→22分
		<input type="checkbox"/> 特別立法に基づく事業である	
		<input type="checkbox"/> 新規整備の公共公益施設へ直結する道路である	
		<input type="checkbox"/> 歴史的景観を活かした道路整備や中心商店街のシンボリックな道路整備等、特色あるまちづくりに資する事業である	
	2. 暮らし	歩行者・自転車のための生活空間の形成	<input type="checkbox"/> 自転車交通量が500台/日以上、自動車交通量が1,000台/12h以上、歩行者交通量が500人/日以上全ての該当する区間において、自転車利用空間を整備することにより、当該区間の歩行者・自転車の通行の快適・安全性の向上が期待できる
<input type="checkbox"/> 交通バリアフリー法における道路特定事業に位置付けがある、または、交通バリアフリー法に基づく重点整備地区における特定経路を形成する区間が新たにバリアフリー化される			
無電柱化による美しい町並みの形成		<input type="checkbox"/> 対象区間が電線類地中化5ヶ年計画に位置づけ有り	
		<input type="checkbox"/> 市街地又は歴史景観地区（歴史的風土特別保存区域及び重要伝統的建造物保存地区）の幹線道路において新たに無電柱化を達成する	
安全で安心できるくらしの確保	<input checked="" type="checkbox"/> 三次医療施設へのアクセス向上が見込まれる	日野市役所～東京医科大学八王子医療センター：44分→15分	

3. 安全	安全な生活環境の確保	<input checked="" type="checkbox"/> 現道等に死傷事故率が500件/億台キロ以上である区間が存在する場合において、交通量の減少、歩道の設置又は線形不良区間の解消等により、当該区間の安全性の向上が期待できる	当該区間に並行する国道20号（現道）は、死傷事故率500件/億台キロ以上である区間が存在し、交通量の減少により安全性の向上が期待できる。
		<input type="checkbox"/> 当該区間の自動車交通量が1,000台/12h以上（当該区間が通学路である場合は500台/12h以上）かつ歩行者交通量100人/日以上（当該区間が通学路である場合は学童、園児が40人/日以上）の場合、又は歩行者交通量500人/日以上の場合において、歩道が無い又は狭小な区間に歩道が設置される	
	災害への備え	<input type="checkbox"/> 近隣市へのルートが1つしかなく、災害による1～2箇所の道路寸断で孤立化する集落を解消する	
		<input checked="" type="checkbox"/> 対象区間が、都道府県地域防災計画、緊急輸送道路ネットワーク計画又は地震対策緊急整備事業計画に位置づけがある、又は地震防災緊急事業五ヶ年計画に位置づけのある路線（以下「緊急輸送道路」という）として位置づけあり	東京都の第一次緊急輸送道路に位置づけ
		<input checked="" type="checkbox"/> 緊急輸送道路が通行止になった場合に大幅な迂回を強いられる区間の代替路線を形成する	緊急輸送道路に指定されている国道20号が通行止め時に代替路線を形成
		<input type="checkbox"/> 並行する高速ネットワークの代替路線として機能する（A'路線としての位置づけがある場合）	
		<input type="checkbox"/> 現道等の防災点検又は震災点検要対策箇所もしくは架替の必要のある老朽橋梁における通行規制等が解消される	
		<input type="checkbox"/> 現道等の事前通行規制区間、特殊通行規制区間又は冬期交通障害区間を解消する	
		<input type="checkbox"/> 避難路へ1km以内で到達できる地区が新たに増加する	
		<input type="checkbox"/> 幅員6m以上の道路がないため消火活動が出来ない地区が解消する	
<input type="checkbox"/> 密集市街地における事業で火災時の延焼遮断帯の役割を果たす			
4. 環境	地球環境の保全	<input checked="" type="checkbox"/> 対象道路の整備により削減される自動車からのCO2排出量	CO2排出削減量：30,241t/年
	生活環境の改善・保全	<input checked="" type="checkbox"/> 現道等における自動車からのNO2排出削減率	（現況） 自動車NOx・PM法対策地域：八王子市、日野市 （推計結果） 評価対象区間：国道20号現道 日野市川辺堀之内～八王子市南浅川 排出削減量：40.6t/年、排出削減率：48%削減
		<input checked="" type="checkbox"/> 現道等における自動車からのSPM排出削減率	（現況） 自動車NOx・PM法対策地域：八王子市、日野市 （推計結果） 評価対象区間：国道20号現道 日野市川辺堀之内～八王子市南浅川 排出削減量：2.3t/年、排出削減率：49%削減
		<input type="checkbox"/> 現道等で騒音レベルが夜間要請限度を超過している区間について、新たに要請限度を下回ることが期待される区間がある	
		<input type="checkbox"/> その他、環境や景観上の効果が期待される	
5. その他	他のプロジェクトとの関係	<input checked="" type="checkbox"/> 道路の整備に関するプログラム又は都市計画道路整備プログラムに位置づけられている	「第3次八王子市総合都市交通体系整備計画」に位置づけ
		<input type="checkbox"/> 関連する大規模道路事業と一体的に整備する必要あり	
		<input checked="" type="checkbox"/> 他機関との連携プログラムに位置づけられている	「日野市まちづくりマスタープラン」、「第2次八王子市都市計画マスタープラン」に位置づけ
		<input type="checkbox"/> その他、対象地域や事業に固有の事情等、以上の項目に属さない効果が見込まれる	

## 費用便益分析の結果(一体評価)

路線名	事業名	延長	事業種別	現拡・BP ・その他の別
一般国道20号	日野 <sup>パ</sup> イ <sup>ス</sup> (延伸)～ 八王子南 <sup>パ</sup> イ <sup>ス</sup>	L=14.9km	二次改築	BP

計画交通量 (台/日)	車線数	事業主体
23,500～46,700	4	関東地方整備局

## ① 費用

	事業費	維持管理費	合計
基準年	令和元年度		
単純合計	2,056億円	256億円	2,312億円
うち残事業分	891億円	218億円	1,109億円
基準年における 現在価値(C)	2,350億円	75億円	2,425億円
うち残事業分	736億円	64億円	800億円

## ② 便益

	走行時間 短縮便益	走行経費 減少便益	交通事故 減少便益	合計
基準年	令和元年度			
供用年	令和9年度、令和12年度			
単年便益 (初年便益)	43億円	1.0億円	0.12億円	45億円
基準年における 現在価値(B)	3,438億円	112億円	27億円	3,576億円
うち残事業分	3,087億円	96億円	25億円	3,209億円

③ 結果

費用便益比（事業全体）	1.5
経済的純現在価値（事業全体）	1,151億円
経済的内部収益率（事業全体）	5.3%
費用便益比（残事業）	4.0
経済的純現在価値（残事業）	2,409億円
経済的内部収益率（残事業）	13.2%

注）費用及び便益の合計は、表示桁数の関係で計算値と一致しないことがある。

④ 感度分析（事業全体を対象）

変動要因	基準値	変動ケース	費用便益比（B/C）
交通量	23,500～46,700 （台/日）	±10%	1.4～1.5
事業費	2,056億円	±10%	1.4～1.5
事業期間	33年	±20%	1.4～1.6

④ 感度分析（残事業を対象）

変動要因	基準値	変動ケース	費用便益比（B/C）
交通量	23,500～46,700 （台/日）	±10%	3.9～4.1
事業費	891億円	±10%	3.7～4.4
事業期間	10年	±20%	3.7～4.2

交通状況の変化（一体評価）

様式－3①

事業名：日野バypass（延伸）～八王子南バypass（事業全体）

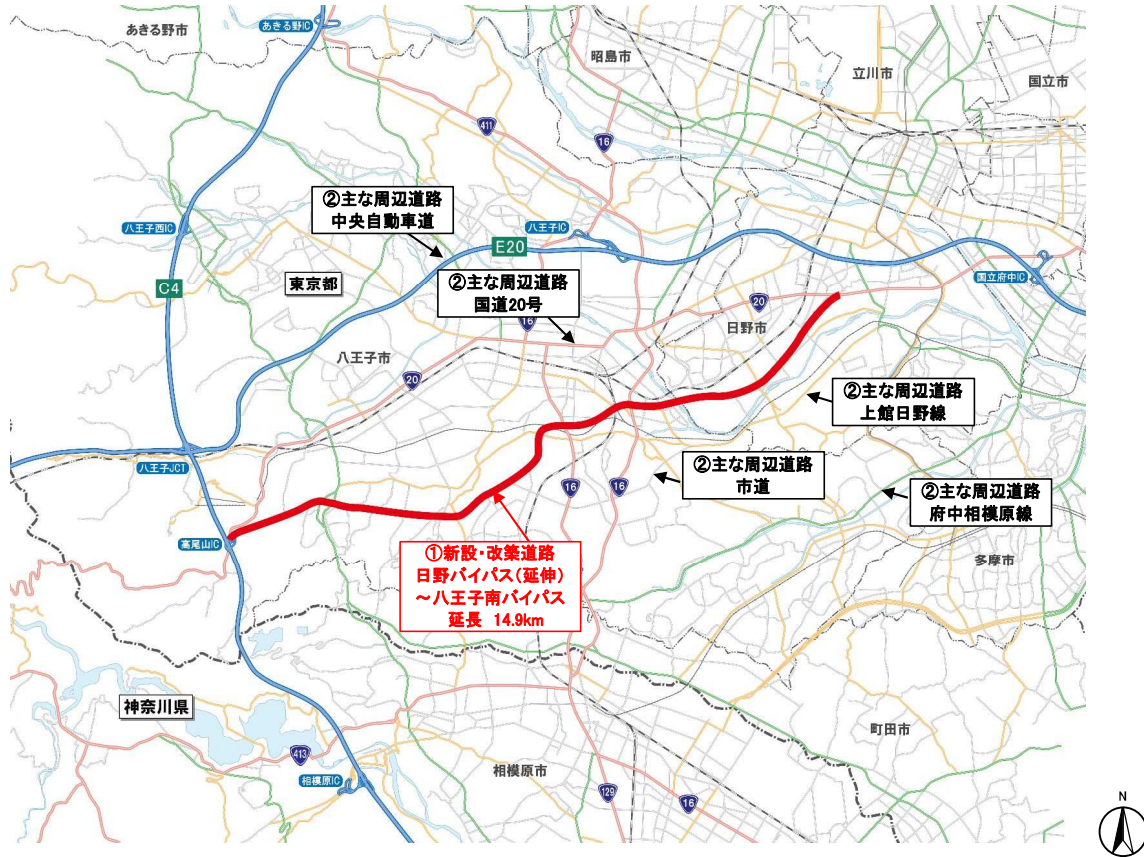
（推計時点 R12年）

			整備なし(A)	整備あり(B)	
①新設・改築道路 :14.9km	交通量	[台/日]	—	32,700	
	走行時間	[分]	—	16	
	走行時間費用	[億円/年]	—	99.27	
②主な周辺道路	国道20号 :14.7km	交通量	[台/日]	27,300	19,300
		走行時間	[分]	23	19
		走行時間費用	[億円/年]	106.61	63.38
	上館日野線 :12.2km	交通量	[台/日]	14,600	10,800
		走行時間	[分]	21	20
		走行時間費用	[億円/年]	57.69	39.38
	中央自動車道 :18.1km	交通量	[台/日]	51,600	49,500
		走行時間	[分]	15	15
		走行時間費用	[億円/年]	139.83	132.21
	府中相模原線 :13.3km	交通量	[台/日]	26,000	23,900
		走行時間	[分]	23	22
		走行時間費用	[億円/年]	113.71	99.29
	市道 :4.1km	交通量	[台/日]	19,700	15,100
		走行時間	[分]	6	6
		走行時間費用	[億円/年]	22.65	16.24
③その他道路合計: 2458.7km	走行時間費用	[億円/年]	14,556.10	14,287.56	

			走行時間費用 整備なし(A)	走行時間費用 整備あり(B)	走行時間短縮便益 (A - B)
合計：2536.0km	走行時間短縮便益	[億円/年]	14,996.59	14,737.34	259.26

※四捨五入の関係で合計値が合わない場合がある。

(2) 図面(①、②)に該当する道路を明示



交通状況の変化（一体評価）

様式－3①

事業名：日野バypass（延伸）～八王子南バypass（残事業）

（推計時点 R12年）

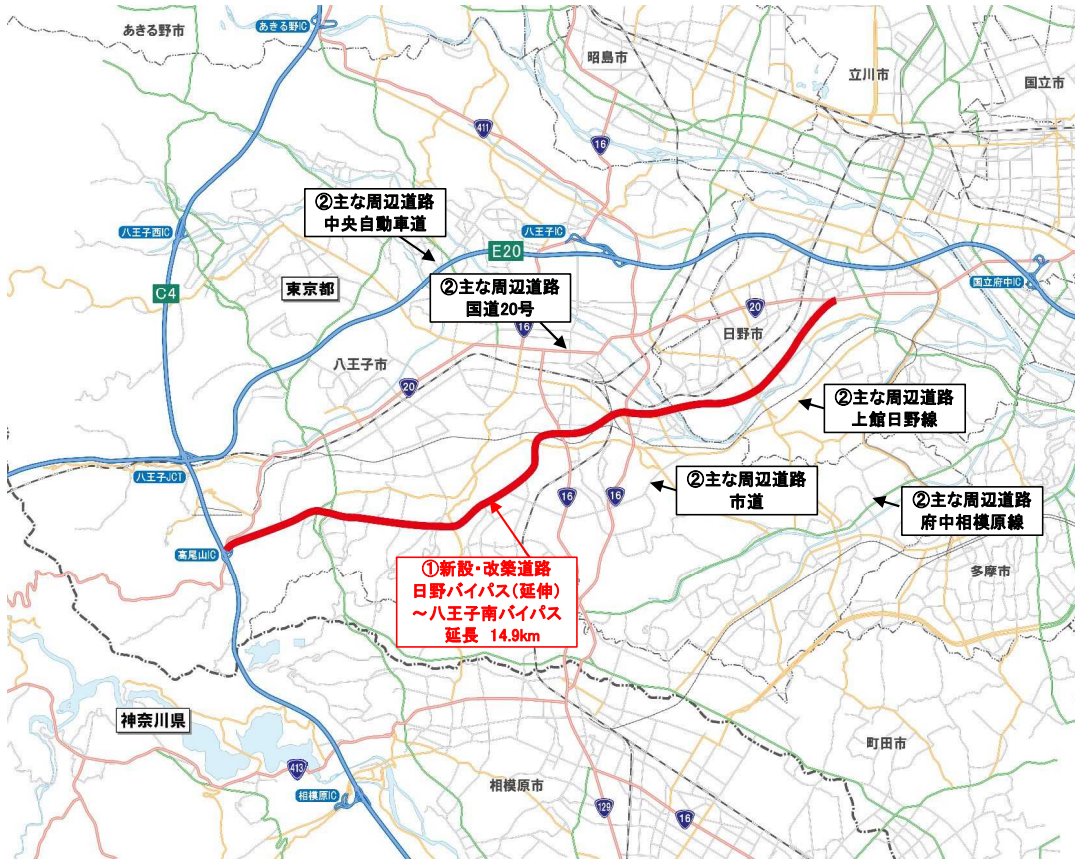
			整備なし(A)	整備あり(B)	
①新設・改築道路 :14.9km	交通量	[台/日]	16,900	32,700	
	走行時間	[分]	3	16	
	走行時間費用	[億円/年]	8.65	99.27	
②主な周辺道路	国道20号 :14.7km	交通量	[台/日]	26,100	19,300
		走行時間	[分]	20	19
		走行時間費用	[億円/年]	93.95	63.38
	上館日野線 :12.2km	交通量	[台/日]	14,700	10,800
		走行時間	[分]	21	20
		走行時間費用	[億円/年]	57.98	39.38
	中央自動車道 :18.1km	交通量	[台/日]	51,500	49,500
		走行時間	[分]	15	15
		走行時間費用	[億円/年]	139.40	132.21
	府中相模原線 :13.3km	交通量	[台/日]	25,900	23,900
		走行時間	[分]	23	22
		走行時間費用	[億円/年]	112.74	99.29
	市道 :4.1km	交通量	[台/日]	19,900	15,100
		走行時間	[分]	6	6
		走行時間費用	[億円/年]	22.95	16.24
③その他道路合計: 2458.7km	走行時間費用	[億円/年]	14,533.39	14,287.56	

			走行時間費用 整備なし(A)	走行時間費用 整備あり(B)	走行時間短縮便益 (A - B)
合計：2536.0km	走行時間短縮便益	[億円/年]	14,969.04	14,737.34	231.71

※四捨五入の関係で合計値が合わない場合がある。



(2) 図面(①、②)に該当する道路を明示



# 費用便益分析の条件(一体評価)

事業名:日野バイパス(延伸)~八王子南バイパス

(2)

項目		チェック欄	
算出マニュアル	費用便益分析マニュアル (平成30年2月 国土交通省 道路局 都市局)	<input checked="" type="checkbox"/>	
	その他	<input type="checkbox"/>	
分析の基本的事項	分析対象期間	50年間	
	社会的割引率	4%	
	基準年次	令和元年度	
交通流推計	交通流の推計時点	1時点のみ推計	<input checked="" type="checkbox"/> (R12)
		複数時点での推計	<input type="checkbox"/>
	推計の状況	整備の有無それぞれで交通流を推計	<input checked="" type="checkbox"/>
		整備の有無のいずれかのみ推計	<input type="checkbox"/> 有 <input type="checkbox"/> 無
		いずれかのみ の推計の場合	いずれかのみ の推計とした理由を記載
	推計に用いたOD表	道路交通センサスをベースとした自動車OD表 (三段階推定法)	<input checked="" type="checkbox"/> (H22センサス)
		パーソントリップ調査をベースとした自動車OD表 (四段階推定法)	<input type="checkbox"/>
		その他( )	<input type="checkbox"/>
	開発交通量の考慮	無	<input checked="" type="checkbox"/>
		有	<input type="checkbox"/>
		有の場合のみ	考慮した開発交通量(トリップ数) 考慮した理由を記載 ( )台トリップ/日
	配分交通量の推計手法	Q-V式を用いた配分	<input type="checkbox"/>
転換率式を用いた配分		<input type="checkbox"/>	
Q-V式と転換率式の併用による配分		<input checked="" type="checkbox"/>	
均衡配分(リンクパフォーマンス関数を用いた配分)		<input type="checkbox"/>	
簡易手法		<input type="checkbox"/>	
簡易手法の採択理由		小規模事業である	<input type="checkbox"/>
		山間部海岸部で併行道路が少ない	<input type="checkbox"/>
	その他( )		
簡易手法の考え方(将来交通量の設定方法等)			
速度設定の考え方	各回の配分終了時の速度を交通量でウェイト付けして設定	<input checked="" type="checkbox"/>	
	採用理由を記載 交通量が、交通容量(Qmax~Qmin)以上の路線、交通容量(Qmin~Qmax)の路線等が混在した配分結果となっているため、費用便益算出においては、速度差の生ずる「加重平均速度」を用いた。		
	最終配分の速度	<input type="checkbox"/>	
	採用理由を記載		
その他( )		<input type="checkbox"/>	

(3)

項目		チェック欄		
便益の算定	休日交通の影響	考慮しない	<input checked="" type="checkbox"/>	
		考慮する	<input type="checkbox"/>	
		考慮する場合のみ	面的に考慮	<input type="checkbox"/>
			対象路線のみ考慮	<input type="checkbox"/>
	採用した休日係数 休日係数を考慮した理由および採用した休日係数の考え方を記載		( ) %	
	災害等による通行止めの影響	考慮しない	<input checked="" type="checkbox"/>	
		考慮する	<input type="checkbox"/>	
		考慮する場合のみ	採用した通行止め日数 採用した通行止め日数の考え方を記載	( ) 日
			とり止め交通を考慮する とり止め交通を考慮しない場合はその理由、考慮した場合はその考え方を記載	<input type="checkbox"/>
	冬期交通の影響	考慮しない	<input checked="" type="checkbox"/>	
		考慮する	<input type="checkbox"/>	
		考慮する場合のみ	採用した冬期日数 採用した冬期日数の考え方を記載	( ) 日
冬期の走行速度と交通容量の関係 設定の考え方を記載				
交通流推計の時点以外の便益の算定	ブロック別・車種別走行台キロの伸び率による設定	<input checked="" type="checkbox"/>		
	その他 ( )	<input type="checkbox"/>		
車種別時間価値原単位	費用便益分析マニュアルの値を使用	<input checked="" type="checkbox"/>		
	独自に設定した値を使用	<input type="checkbox"/>		
車種別走行経費原単位	費用便益分析マニュアルの値を使用	<input checked="" type="checkbox"/>		
	独自に設定した値を使用	<input type="checkbox"/>		
交通事故減少便益算定	中央分離帯の有無を考慮	<input checked="" type="checkbox"/>		
	中央分離帯の有無を考慮しない	<input type="checkbox"/>		
走行時間短縮・走行経費減少・交通事故減少以外の便益	考慮しない	<input checked="" type="checkbox"/>		
	考慮する (考慮の場合、算出根拠を添付すること)	<input type="checkbox"/>		
その他				



費用の現在価値算定表(一体評価)

				維持管理費の単純単価の算出(消費税相当額含む)			
箇所名: 日野バイパス(延伸)～八王子南バイパス (事業全体)				単価(億円)	延長(km)	単純単価(億円)	
				0.38	14.9	5.63	
				0.39	1.5	0.58	
年次	年度	割引率	GDP デフレーター	事業費(億円)		維持管理費(億円)	
				単純単価	現在価値	単純単価	現在価値
-30年目	H 9	2.3699	117.5	0.50	1.03		
-29年目	H 10	2.2788	116.9	23.73	47.64		
-28年目	H 11	2.1911	115.2	17.83	34.92		
-27年目	H 12	2.1068	113.8	26.79	51.08		
-26年目	H 13	2.0258	112.4	20.44	37.95		
-25年目	H 14	1.9479	110.5	32.64	59.27		
-24年目	H 15	1.8730	109.0	25.12	44.45		
-23年目	H 16	1.8009	107.9	40.31	69.30		
-22年目	H 17	1.7317	106.7	43.94	73.45		
-21年目	H 18	1.6651	105.9	101.24	163.95		
-20年目	H 19	1.6010	105.0	113.78	178.69		
-19年目	H 20	1.5395	104.4	78.69	119.52		
-18年目	H 21	1.4802	103.0	69.55	102.95		
-17年目	H 22	1.4233	101.3	50.09	72.49		
-16年目	H 23	1.3686	99.8	39.23	55.41		
-15年目	H 24	1.3159	99.0	56.87	77.86		
-14年目	H 25	1.2653	99.0	33.07	43.54		
-13年目	H 26	1.2167	101.5	33.59	41.47		
-12年目	H 27	1.1699	103.0	39.36	46.05		
-11年目	H 28	1.1249	102.8	75.85	85.49		
-10年目	H 29	1.0816	103.0	83.22	90.01		
-9年目	H 30	1.0400	103.0	75.94	78.97		
-8年目	R 1	1.0000	103.0	82.82	82.82		
-7年目	R 2	0.9615	103.0	110.32	106.08		
-6年目	R 3	0.9246	103.0	125.61	116.14		
-5年目	R 4	0.8890	103.0	127.74	113.56		
-4年目	R 5	0.8548	103.0	134.71	115.15		
-3年目	R 6	0.8219	103.0	113.94	93.65		
-2年目	R 7	0.7903	103.0	97.44	77.00		
-1年目	R 8	0.7599	103.0	72.71	55.25		
供用開始年次	R 9	0.7307	103.0	46.36	33.88	0.53	0.39
1年目	R 10	0.7026	103.0	39.09	27.47	0.53	0.37
2年目	R 11	0.6756	103.0	23.37	15.79	0.53	0.36
供用開始年次	R 12	0.6496	103.0			5.12	3.33
4年目	R 13	0.6246	103.0			5.12	3.20
5年目	R 14	0.6006	103.0			5.12	3.08
6年目	R 15	0.5775	103.0			5.12	2.96
7年目	R 16	0.5553	103.0			5.12	2.84
8年目	R 17	0.5339	103.0			5.12	2.73
9年目	R 18	0.5134	103.0			5.12	2.63
10年目	R 19	0.4936	103.0			5.12	2.53
11年目	R 20	0.4746	103.0			5.12	2.43
12年目	R 21	0.4564	103.0			5.12	2.34
13年目	R 22	0.4388	103.0			5.12	2.25
14年目	R 23	0.4220	103.0			5.12	2.16
15年目	R 24	0.4057	103.0			5.12	2.08
16年目	R 25	0.3901	103.0			5.12	2.00
17年目	R 26	0.3751	103.0			5.12	1.92
18年目	R 27	0.3607	103.0			5.12	1.85
19年目	R 28	0.3468	103.0			5.12	1.78
20年目	R 29	0.3335	103.0			5.12	1.71
21年目	R 30	0.3207	103.0			5.12	1.64
22年目	R 31	0.3083	103.0			5.12	1.58
23年目	R 32	0.2965	103.0			5.12	1.52
24年目	R 33	0.2851	103.0			5.12	1.46
25年目	R 34	0.2741	103.0			5.12	1.40
26年目	R 35	0.2636	103.0			5.12	1.35
27年目	R 36	0.2534	103.0			5.12	1.30
28年目	R 37	0.2437	103.0			5.12	1.25
29年目	R 38	0.2343	103.0			5.12	1.20
30年目	R 39	0.2253	103.0			5.12	1.15
31年目	R 40	0.2166	103.0			5.12	1.11
32年目	R 41	0.2083	103.0			5.12	1.07
33年目	R 42	0.2003	103.0			5.12	1.03
34年目	R 43	0.1926	103.0			5.12	0.99
35年目	R 44	0.1852	103.0			5.12	0.95
36年目	R 45	0.1780	103.0			5.12	0.91
37年目	R 46	0.1712	103.0			5.12	0.88
38年目	R 47	0.1646	103.0			5.12	0.84
39年目	R 48	0.1583	103.0			5.12	0.81
40年目	R 49	0.1522	103.0			5.12	0.78
41年目	R 50	0.1463	103.0			5.12	0.75
42年目	R 51	0.1407	103.0			5.12	0.72
43年目	R 52	0.1353	103.0			5.12	0.69
44年目	R 53	0.1301	103.0			5.12	0.67
45年目	R 54	0.1251	103.0			5.12	0.64
46年目	R 55	0.1203	103.0			5.12	0.62
47年目	R 56	0.1157	103.0			5.12	0.59
48年目	R 57	0.1112	103.0			5.12	0.57
49年目	R 58	0.1069	103.0	-48.33	-5.17	5.12	0.55
50年目	R 59	0.1028	103.0			4.59	0.47
51年目	R 60	0.0989	103.0			4.59	0.45
52年目	R 61	0.0951	103.0	-601.62	-57.21	4.59	0.44
合計				1405.93	2349.91	256.02	75.27
単純事業費計				2055.88		256.02	

注1) 事業費の投資パターンは、費用便益分析の計算条件として設定した標準的な投資パターンであり、必ずしも全体の予算制約等を踏まえたものではない。  
 このため、毎年度の予算の状況や、用地・工事の進捗により、実際の事業展開とは異なることがある。  
 (投資パターンの変化による費用便益分析結果への影響等については、再評価及び事後評価として評価を実施。)

注2) 評価対象期間最終年において、用地残存価値(割引後の用地費)を控除している。

費用の現在価値算定表(一体評価)

箇所名: 日野ハイパス(延伸)~八王子南ハイパス (残事業)

維持管理費の単純単価の算出(消費税相当額含む)

単価(億円)	延長(km)	単純単価(億円)
0.39	12.3	4.80
0.39	1.5	0.58

年次	年度	割引率	GDP デフレーター	事業費(億円)		維持管理費(億円)	
				単純単価	現在価値	単純単価	現在価値
-7年目	R 2	0.9615	103.0	110.32	106.08		
-6年目	R 3	0.9246	103.0	125.61	116.14		
-5年目	R 4	0.8890	103.0	127.74	113.56		
-4年目	R 5	0.8548	103.0	134.71	115.15		
-3年目	R 6	0.8219	103.0	113.94	93.65		
-2年目	R 7	0.7903	103.0	97.44	77.00		
-1年目	R 8	0.7599	103.0	72.71	55.25		
供用開始年次	R 9	0.7307	103.0	46.36	33.88	0.53	0.39
1年目	R 10	0.7026	103.0	39.09	27.47	0.53	0.37
2年目	R 11	0.6756	103.0	23.37	15.79	0.53	0.36
供用開始年次	R 12	0.6496	103.0			4.36	2.83
4年目	R 13	0.6246	103.0			4.36	2.72
5年目	R 14	0.6006	103.0			4.36	2.62
6年目	R 15	0.5775	103.0			4.36	2.52
7年目	R 16	0.5553	103.0			4.36	2.42
8年目	R 17	0.5339	103.0			4.36	2.33
9年目	R 18	0.5134	103.0			4.36	2.24
10年目	R 19	0.4936	103.0			4.36	2.15
11年目	R 20	0.4746	103.0			4.36	2.07
12年目	R 21	0.4564	103.0			4.36	1.99
13年目	R 22	0.4388	103.0			4.36	1.91
14年目	R 23	0.4220	103.0			4.36	1.84
15年目	R 24	0.4057	103.0			4.36	1.77
16年目	R 25	0.3901	103.0			4.36	1.70
17年目	R 26	0.3751	103.0			4.36	1.64
18年目	R 27	0.3607	103.0			4.36	1.57
19年目	R 28	0.3468	103.0			4.36	1.51
20年目	R 29	0.3335	103.0			4.36	1.45
21年目	R 30	0.3207	103.0			4.36	1.40
22年目	R 31	0.3083	103.0			4.36	1.34
23年目	R 32	0.2965	103.0			4.36	1.29
24年目	R 33	0.2851	103.0			4.36	1.24
25年目	R 34	0.2741	103.0			4.36	1.20
26年目	R 35	0.2636	103.0			4.36	1.15
27年目	R 36	0.2534	103.0			4.36	1.11
28年目	R 37	0.2437	103.0			4.36	1.06
29年目	R 38	0.2343	103.0			4.36	1.02
30年目	R 39	0.2253	103.0			4.36	0.98
31年目	R 40	0.2166	103.0			4.36	0.94
32年目	R 41	0.2083	103.0			4.36	0.91
33年目	R 42	0.2003	103.0			4.36	0.87
34年目	R 43	0.1926	103.0			4.36	0.84
35年目	R 44	0.1852	103.0			4.36	0.81
36年目	R 45	0.1780	103.0			4.36	0.78
37年目	R 46	0.1712	103.0			4.36	0.75
38年目	R 47	0.1646	103.0			4.36	0.72
39年目	R 48	0.1583	103.0			4.36	0.69
40年目	R 49	0.1522	103.0			4.36	0.66
41年目	R 50	0.1463	103.0			4.36	0.64
42年目	R 51	0.1407	103.0			4.36	0.61
43年目	R 52	0.1353	103.0			4.36	0.59
44年目	R 53	0.1301	103.0			4.36	0.57
45年目	R 54	0.1251	103.0			4.36	0.55
46年目	R 55	0.1203	103.0			4.36	0.52
47年目	R 56	0.1157	103.0			4.36	0.50
48年目	R 57	0.1112	103.0			4.36	0.48
49年目	R 58	0.1069	103.0	-48.09	-5.14	4.36	0.47
50年目	R 59	0.1028	103.0			3.83	0.39
51年目	R 60	0.0989	103.0			3.83	0.38
52年目	R 61	0.0951	103.0	-136.30	-12.96	3.83	0.36
合計				706.90	735.85	218.06	64.25
単純事業費計				891.28		218.06	

注1) 事業費の投資パターンは、費用便益分析の計算条件として設定した標準的な投資パターンであり、必ずしも全体の予算制約等を踏まえたものではない。  
 このため、毎年度の予算の状況や、用地・工事の進捗により、実際の事業展開とは異なることがある。  
 (投資パターンの変化による費用便益分析結果への影響等については、再評価及び事後評価として評価を実施。)

注2) 評価対象期間最終年において、用地残存価値(割引後の用地費)を控除している。







## 費用便益分析の結果

路線名	事業名	延長	事業種別	現拡・ＢＰ ・その他の別
一般国道20号	八王子南 バイパス	L=9.6km	二次改築	ＢＰ

計画交通量 (台/日)	車線数	事業主体
23,500~46,700	4	関東地方整備局

## ① 費用

	事業費	維持管理費	合計
基準年	令和元年度		
単純合計	1,481億円	170億円	1,651億円
うち残事業分	559億円	132億円	691億円
基準年における 現在価値（C）	1,758億円	49億円	1,808億円
うち残事業分	455億円	38億円	493億円

## ② 便益

	走行時間 短縮便益	走行経費 減少便益	交通事故 減少便益	合計
基準年	令和元年度			
供用年	令和12年度			
単年便益 (初年便益)	177億円	4.9億円	1.6億円	183億円
基準年における 現在価値（B）	2,289億円	62億円	21億円	2,372億円
うち残事業分	1,432億円	20億円	18億円	1,470億円

③ 結果

費用便益比（事業全体）	1.3
経済的純現在価値（事業全体）	564億円
経済的内部収益率（事業全体）	4.9%
費用便益比（残事業）	3.0
経済的純現在価値（残事業）	976億円
経済的内部収益率（残事業）	10.5%

注）費用及び便益の合計は、表示桁数の関係で計算値と一致しないことがある。

④ 感度分析（事業全体を対象）

変動要因	基準値	変動ケース	費用便益比（B/C）
交通量	23,500～46,700 （台/日）	±10%	1.3～1.3
事業費	1,481億円	±10%	1.3～1.3
事業期間	33年	±20%	1.2～1.4

④ 感度分析（残事業を対象）

変動要因	基準値	変動ケース	費用便益比（B/C）
交通量	23,500～46,700 （台/日）	±10%	3.0～3.0
事業費	559億円	±10%	2.7～3.3
事業期間	10年	±20%	2.7～3.1

交通状況の変化

様式-3①

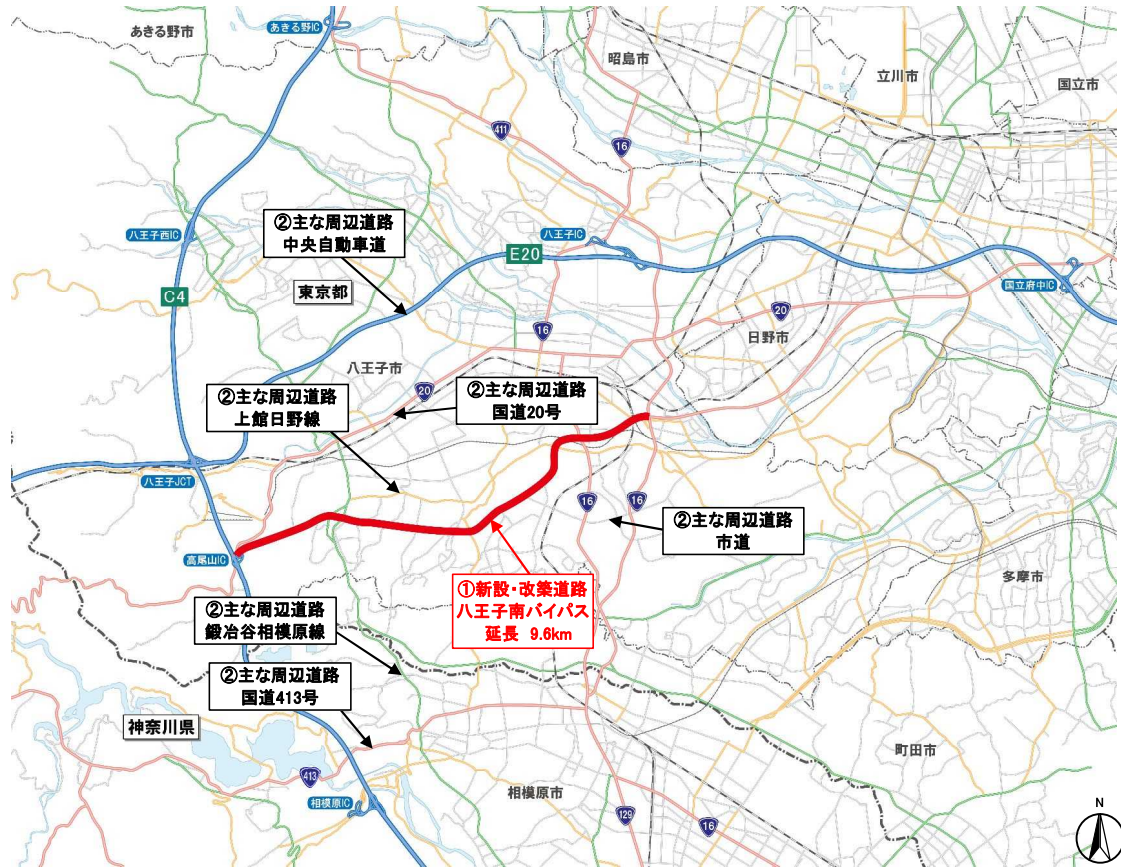
事業名：八王子南バイパス(事業全体)

(推計時点 R12年)

			整備なし(A)	整備あり(B)	
①新設・改築道路 :9.6km	交通量	[台/日]	—	31,700	
	走行時間	[分]	—	10	
	走行時間費用	[億円/年]	—	61.07	
②主な周辺道路	国道20号 :11.3km	交通量	[台/日]	22,600	17,500
		走行時間	[分]	16	15
		走行時間費用	[億円/年]	62.25	44.47
	上館日野線 :7.5km	交通量	[台/日]	15,100	10,900
		走行時間	[分]	13	12
		走行時間費用	[億円/年]	37.00	24.68
	国道413号 :9.1km	交通量	[台/日]	13,300	12,500
		走行時間	[分]	21	18
		走行時間費用	[億円/年]	54.16	42.67
	市道 :4.1km	交通量	[台/日]	19,800	15,100
		走行時間	[分]	6	6
		走行時間費用	[億円/年]	23.04	16.24
	鍛冶谷相模原線 :3.3km	交通量	[台/日]	19,700	16,900
		走行時間	[分]	9	7
		走行時間費用	[億円/年]	38.91	24.83
中央自動車道 :9.2km	交通量	[台/日]	41,800	38,600	
	走行時間	[分]	8	8	
	走行時間費用	[億円/年]	64.27	58.21	
③その他道路合計: 1862.9km	走行時間費用	[億円/年]	8,348.33	8,179.15	
			走行時間費用 整備なし(A)	走行時間費用 整備あり(B)	走行時間短縮便益 (A - B)
合計：1917.0km	走行時間短縮便益	[億円/年]	8,627.97	8,451.33	176.64

※四捨五入の関係で合計値が合わない場合がある。

(2) 図面(①、②)に該当する道路を明示



交通状況の変化

様式-3①

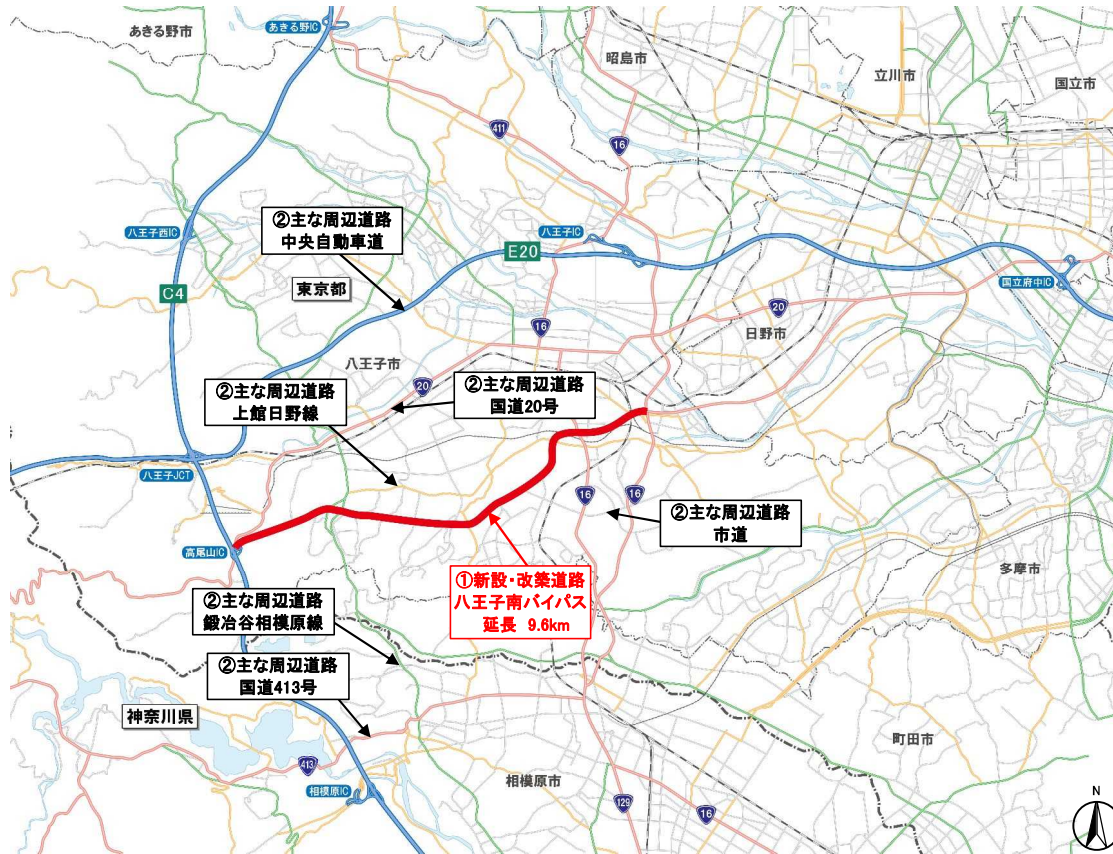
事業名：八王子南バイパス(残事業)

(推計時点 R12年)

			整備なし(A)	整備あり(B)	
①新設・改築道路 :9.6km	交通量	[台/日]	16,900	31,700	
	走行時間	[分]	3	10	
	走行時間費用	[億円/年]	8.65	61.07	
②主な周辺道路	国道20号 :11.3km	交通量	[台/日]	21,500	17,500
		走行時間	[分]	15	15
		走行時間費用	[億円/年]	57.93	44.47
	上館日野線 :7.5km	交通量	[台/日]	15,000	10,900
		走行時間	[分]	13	12
		走行時間費用	[億円/年]	36.06	24.68
	国道413号 :9.1km	交通量	[台/日]	12,900	12,500
		走行時間	[分]	19	18
		走行時間費用	[億円/年]	46.30	42.67
	市道 :4.1km	交通量	[台/日]	20,600	15,100
		走行時間	[分]	6	6
		走行時間費用	[億円/年]	24.25	16.24
	鍛冶谷相模原線 :3.3km	交通量	[台/日]	18,900	16,900
		走行時間	[分]	8	7
		走行時間費用	[億円/年]	34.25	24.83
中央自動車道 :9.2km	交通量	[台/日]	40,700	38,600	
	走行時間	[分]	8	8	
	走行時間費用	[億円/年]	61.53	58.21	
③その他道路合計: 1862.9km	走行時間費用	[億円/年]	8,291.71	8,179.15	
			走行時間費用 整備なし(A)	走行時間費用 整備あり(B)	走行時間短縮便益 (A - B)
合計：1917.0km	走行時間短縮便益	[億円/年]	8,560.68	8,451.33	109.35

※四捨五入の関係で合計値が合わない場合がある。

(2) 図面(①、②)に該当する道路を明示



# 費用便益分析の条件

事業名:八王子南バイパス

(2)

項目		チェック欄
算出マニュアル	費用便益分析マニュアル (平成30年2月 国土交通省 道路局 都市局)	<input checked="" type="checkbox"/>
	その他	<input type="checkbox"/>
分析の基本的事項	分析対象期間	50年間
	社会的割引率	4%
	基準年次	令和元年度
交通流の推計時点	1時点のみ推計	<input checked="" type="checkbox"/> (R12)
	複数時点での推計	<input type="checkbox"/>
推計の状況	整備の有無それぞれで交通流を推計	<input checked="" type="checkbox"/>
	整備の有無のいずれかのみ推計	<input type="checkbox"/> 有 <input type="checkbox"/> 無
	いずれかのみ の推計の場合	いずれかのみ の推計とした理由を記載
推計に用いたOD表	道路交通センサスをベースとした自動車OD表 (三段階推定法)	<input checked="" type="checkbox"/> (H22センサス)
	パーソントリップ調査をベースとした自動車OD表 (四段階推定法)	<input type="checkbox"/>
	その他( )	<input type="checkbox"/>
開発交通量の考慮	無	<input checked="" type="checkbox"/>
	有	<input type="checkbox"/>
	有の場合のみ	考慮した開発交通量(トリップ数) 考慮した理由を記載 ( )台トリップ/日
配分交通量の推計手法	Q-V式を用いた配分	<input type="checkbox"/>
	転換率式を用いた配分	<input type="checkbox"/>
	Q-V式と転換率式の併用による配分	<input checked="" type="checkbox"/>
	均衡配分(リンクパフォーマンス関数を用いた配分)	<input type="checkbox"/>
	簡易手法	<input type="checkbox"/>
	簡易手法の採択理由	小規模事業である 山間部海岸部で併行道路が少ない その他( )
	簡易手法の考え方(将来交通量の設定方法等)	
速度設定の考え方	各回の配分終了時の速度を交通量でウェイト付けして設定 採用理由を記載 交通量が、交通容量(Qmax~Qmin)以上の路線、交通容量(Qmin~Qmax)の路線等が混在した配分結果となっているため、費用便益算出においては、速度差の生ずる「加重平均速度」を用いた。	<input checked="" type="checkbox"/>
	最終配分の速度 採用理由を記載	<input type="checkbox"/>
	その他( )	<input type="checkbox"/>
	その他( )	<input type="checkbox"/>

(3)

項目		チェック欄		
便益の算定	休日交通の影響	考慮しない	<input checked="" type="checkbox"/>	
		考慮する	<input type="checkbox"/>	
		考慮する場合のみ	面的に考慮	<input type="checkbox"/>
			対象路線のみ考慮	<input type="checkbox"/>
	採用した休日係数 休日係数を考慮した理由および採用した休日係数の考え方を記載		( ) %	
	災害等による通行止めの影響	考慮しない	<input checked="" type="checkbox"/>	
		考慮する	<input type="checkbox"/>	
		考慮する場合のみ	採用した通行止め日数 採用した通行止め日数の考え方を記載	( ) 日
			とり止め交通を考慮する とり止め交通を考慮しない場合はその理由、考慮した場合はその考え方を記載	<input type="checkbox"/>
	冬期交通の影響	考慮しない	<input checked="" type="checkbox"/>	
		考慮する	<input type="checkbox"/>	
		考慮する場合のみ	採用した冬期日数 採用した冬期日数の考え方を記載	( ) 日
			冬期の走行速度と交通容量の関係 設定の考え方を記載	
	交通流推計の時点以外の便益の算定	ブロック別・車種別走行台キロの伸び率による設定	<input checked="" type="checkbox"/>	
		その他 ( )	<input type="checkbox"/>	
車種別時間価値原単位	費用便益分析マニュアルの値を使用	<input checked="" type="checkbox"/>		
	独自に設定した値を使用	<input type="checkbox"/>		
車種別走行経費原単位	費用便益分析マニュアルの値を使用	<input checked="" type="checkbox"/>		
	独自に設定した値を使用	<input type="checkbox"/>		
交通事故減少便益算定	中央分離帯の有無を考慮	<input checked="" type="checkbox"/>		
	中央分離帯の有無を考慮しない	<input type="checkbox"/>		
走行時間短縮・走行経費減少・交通事故減少以外の便益	考慮しない	<input checked="" type="checkbox"/>		
	考慮する (考慮の場合、算出根拠を添付すること)	<input type="checkbox"/>		
その他				





費用の現在価値算定表

箇所名: 八王子南バイパス (事業全体)					維持管理費の単価の算出(消費税相当額含む)		
					単価(億円)	延長(km)	単価(億円)
				0.39	9.6	3.74	
年次	年度	割引率	GDP デフレーター	事業費(億円)		維持管理費(億円)	
				単価	現在価値	単価	現在価値
-33年目	H 9	2.3699	117.5	0.50	1.03		
-32年目	H 10	2.2788	116.9	23.73	47.64		
-31年目	H 11	2.1911	115.2	17.83	34.92		
-30年目	H 12	2.1068	113.8	26.79	51.08		
-29年目	H 13	2.0258	112.4	20.44	37.95		
-28年目	H 14	1.9479	110.5	32.64	59.27		
-27年目	H 15	1.8730	109.0	25.12	44.45		
-26年目	H 16	1.8009	107.9	40.31	69.30		
-25年目	H 17	1.7317	106.7	43.46	72.65		
-24年目	H 18	1.6651	105.9	49.32	79.87		
-23年目	H 19	1.6010	105.0	96.82	152.06		
-22年目	H 20	1.5395	104.4	62.57	95.04		
-21年目	H 21	1.4802	103.0	59.32	87.81		
-20年目	H 22	1.4233	101.3	42.11	60.94		
-19年目	H 23	1.3686	99.8	32.58	46.01		
-18年目	H 24	1.3159	99.0	40.33	55.22		
-17年目	H 25	1.2653	99.0	21.20	27.91		
-16年目	H 26	1.2167	101.5	21.92	27.07		
-15年目	H 27	1.1699	103.0	27.81	32.54		
-14年目	H 28	1.1249	102.8	51.50	58.05		
-13年目	H 29	1.0816	103.0	62.64	67.75		
-12年目	H 30	1.0400	103.0	59.49	61.87		
-11年目	R 1	1.0000	103.0	63.51	63.51		
-10年目	R 2	0.9615	103.0	65.98	63.44		
-9年目	R 3	0.9246	103.0	72.79	67.30		
-8年目	R 4	0.8890	103.0	80.52	71.58		
-7年目	R 5	0.8548	103.0	75.28	64.35		
-6年目	R 6	0.8219	103.0	59.09	48.57		
-5年目	R 7	0.7903	103.0	54.55	43.11		
-4年目	R 8	0.7599	103.0	50.00	38.00		
-3年目	R 9	0.7307	103.0	43.64	31.88		
-2年目	R 10	0.7026	103.0	36.36	25.55		
-1年目	R 11	0.6756	103.0	21.06	14.23		
供用開始年次	R 12	0.6496	103.0			3.40	2.21
1年目	R 13	0.6246	103.0			3.40	2.12
2年目	R 14	0.6006	103.0			3.40	2.04
3年目	R 15	0.5775	103.0			3.40	1.96
4年目	R 16	0.5553	103.0			3.40	1.89
5年目	R 17	0.5339	103.0			3.40	1.81
6年目	R 18	0.5134	103.0			3.40	1.74
7年目	R 19	0.4936	103.0			3.40	1.68
8年目	R 20	0.4746	103.0			3.40	1.61
9年目	R 21	0.4564	103.0			3.40	1.55
10年目	R 22	0.4388	103.0			3.40	1.49
11年目	R 23	0.4220	103.0			3.40	1.43
12年目	R 24	0.4057	103.0			3.40	1.38
13年目	R 25	0.3901	103.0			3.40	1.33
14年目	R 26	0.3751	103.0			3.40	1.27
15年目	R 27	0.3607	103.0			3.40	1.23
16年目	R 28	0.3468	103.0			3.40	1.18
17年目	R 29	0.3335	103.0			3.40	1.13
18年目	R 30	0.3207	103.0			3.40	1.09
19年目	R 31	0.3083	103.0			3.40	1.05
20年目	R 32	0.2965	103.0			3.40	1.01
21年目	R 33	0.2851	103.0			3.40	0.97
22年目	R 34	0.2741	103.0			3.40	0.93
23年目	R 35	0.2636	103.0			3.40	0.90
24年目	R 36	0.2534	103.0			3.40	0.86
25年目	R 37	0.2437	103.0			3.40	0.83
26年目	R 38	0.2343	103.0			3.40	0.80
27年目	R 39	0.2253	103.0			3.40	0.77
28年目	R 40	0.2166	103.0			3.40	0.74
29年目	R 41	0.2083	103.0			3.40	0.71
30年目	R 42	0.2003	103.0			3.40	0.68
31年目	R 43	0.1926	103.0			3.40	0.65
32年目	R 44	0.1852	103.0			3.40	0.63
33年目	R 45	0.1780	103.0			3.40	0.61
34年目	R 46	0.1712	103.0			3.40	0.58
35年目	R 47	0.1646	103.0			3.40	0.56
36年目	R 48	0.1583	103.0			3.40	0.54
37年目	R 49	0.1522	103.0			3.40	0.52
38年目	R 50	0.1463	103.0			3.40	0.50
39年目	R 51	0.1407	103.0			3.40	0.48
40年目	R 52	0.1353	103.0			3.40	0.46
41年目	R 53	0.1301	103.0			3.40	0.44
42年目	R 54	0.1251	103.0			3.40	0.43
43年目	R 55	0.1203	103.0			3.40	0.41
44年目	R 56	0.1157	103.0			3.40	0.39
45年目	R 57	0.1112	103.0			3.40	0.38
46年目	R 58	0.1069	103.0			3.40	0.36
47年目	R 59	0.1028	103.0			3.40	0.35
48年目	R 60	0.0989	103.0			3.40	0.34
49年目	R 61	0.0951	103.0	-459.50	-43.68	3.40	0.32
合計				1021.71	1758.27	169.91	49.32
単純事業費計				1481.21		169.91	

注1) 事業費の投資パターンは、費用便益分析の計算条件として設定した標準的な投資パターンであり、必ずしも全体の予算制約等を踏まえたものではない。  
 このため、毎年度の予算の状況や、用地・工事の進捗により、実際の事業展開とは異なることがある。  
 (投資パターンの変化による費用便益分析結果への影響等については、再評価及び事後評価として評価を実施。)

注2) 評価対象期間最終年において、用地残存価値(割引後の用地費)を控除している。

費用の現在価値算定表

				維持管理費の単純単価の算出(消費税相当額含む)			
箇所名:八王子南バイパス(残事業)				単価(億円)	延長(km)	単純単価(億円)	
				0.41	7.0	2.90	
年次	年度	割引率	GDP デフレーター	事業費(億円)		維持管理費(億円)	
				単純単価	現在価値	単純単価	現在価値
-10年目	R 2	0.9615	103.0	65.98	63.44		
-9年目	R 3	0.9246	103.0	72.79	67.30		
-8年目	R 4	0.8890	103.0	80.52	71.58		
-7年目	R 5	0.8548	103.0	75.28	64.35		
-6年目	R 6	0.8219	103.0	59.09	48.57		
-5年目	R 7	0.7903	103.0	54.55	43.11		
-4年目	R 8	0.7599	103.0	50.00	38.00		
-3年目	R 9	0.7307	103.0	43.64	31.88		
-2年目	R 10	0.7026	103.0	36.36	25.55		
-1年目	R 11	0.6756	103.0	21.06	14.23		
供用開始年次	R 12	0.6496	103.0			2.64	1.71
1年目	R 13	0.6246	103.0			2.64	1.65
2年目	R 14	0.6006	103.0			2.64	1.58
3年目	R 15	0.5775	103.0			2.64	1.52
4年目	R 16	0.5553	103.0			2.64	1.47
5年目	R 17	0.5339	103.0			2.64	1.41
6年目	R 18	0.5134	103.0			2.64	1.35
7年目	R 19	0.4936	103.0			2.64	1.30
8年目	R 20	0.4746	103.0			2.64	1.25
9年目	R 21	0.4564	103.0			2.64	1.20
10年目	R 22	0.4388	103.0			2.64	1.16
11年目	R 23	0.4220	103.0			2.64	1.11
12年目	R 24	0.4057	103.0			2.64	1.07
13年目	R 25	0.3901	103.0			2.64	1.03
14年目	R 26	0.3751	103.0			2.64	0.99
15年目	R 27	0.3607	103.0			2.64	0.95
16年目	R 28	0.3468	103.0			2.64	0.92
17年目	R 29	0.3335	103.0			2.64	0.88
18年目	R 30	0.3207	103.0			2.64	0.85
19年目	R 31	0.3083	103.0			2.64	0.81
20年目	R 32	0.2965	103.0			2.64	0.78
21年目	R 33	0.2851	103.0			2.64	0.75
22年目	R 34	0.2741	103.0			2.64	0.72
23年目	R 35	0.2636	103.0			2.64	0.70
24年目	R 36	0.2534	103.0			2.64	0.67
25年目	R 37	0.2437	103.0			2.64	0.64
26年目	R 38	0.2343	103.0			2.64	0.62
27年目	R 39	0.2253	103.0			2.64	0.59
28年目	R 40	0.2166	103.0			2.64	0.57
29年目	R 41	0.2083	103.0			2.64	0.55
30年目	R 42	0.2003	103.0			2.64	0.53
31年目	R 43	0.1926	103.0			2.64	0.51
32年目	R 44	0.1852	103.0			2.64	0.49
33年目	R 45	0.1780	103.0			2.64	0.47
34年目	R 46	0.1712	103.0			2.64	0.45
35年目	R 47	0.1646	103.0			2.64	0.43
36年目	R 48	0.1583	103.0			2.64	0.42
37年目	R 49	0.1522	103.0			2.64	0.40
38年目	R 50	0.1463	103.0			2.64	0.39
39年目	R 51	0.1407	103.0			2.64	0.37
40年目	R 52	0.1353	103.0			2.64	0.36
41年目	R 53	0.1301	103.0			2.64	0.34
42年目	R 54	0.1251	103.0			2.64	0.33
43年目	R 55	0.1203	103.0			2.64	0.32
44年目	R 56	0.1157	103.0			2.64	0.31
45年目	R 57	0.1112	103.0			2.64	0.29
46年目	R 58	0.1069	103.0			2.64	0.28
47年目	R 59	0.1028	103.0			2.64	0.27
48年目	R 60	0.0989	103.0			2.64	0.26
49年目	R 61	0.0951	103.0	-135.22	-12.85	2.64	0.25
合計				424.05	455.15	131.94	38.30
単純事業費計				559.26		131.94	

注1) 事業費の投資パターンは、費用便益分析の計算条件として設定した標準的な投資パターンであり、必ずしも全体の予算制約等を踏まえたものではない。  
 このため、毎年度の予算の状況や、用地・工事の進捗により、実際の事業展開とは異なることがある。  
 (投資パターンの変化による費用便益分析結果への影響等については、再評価及び事後評価として評価を実施。)

注2) 評価対象期間最終年において、用地残存価値(割引後の用地費)を控除している。



