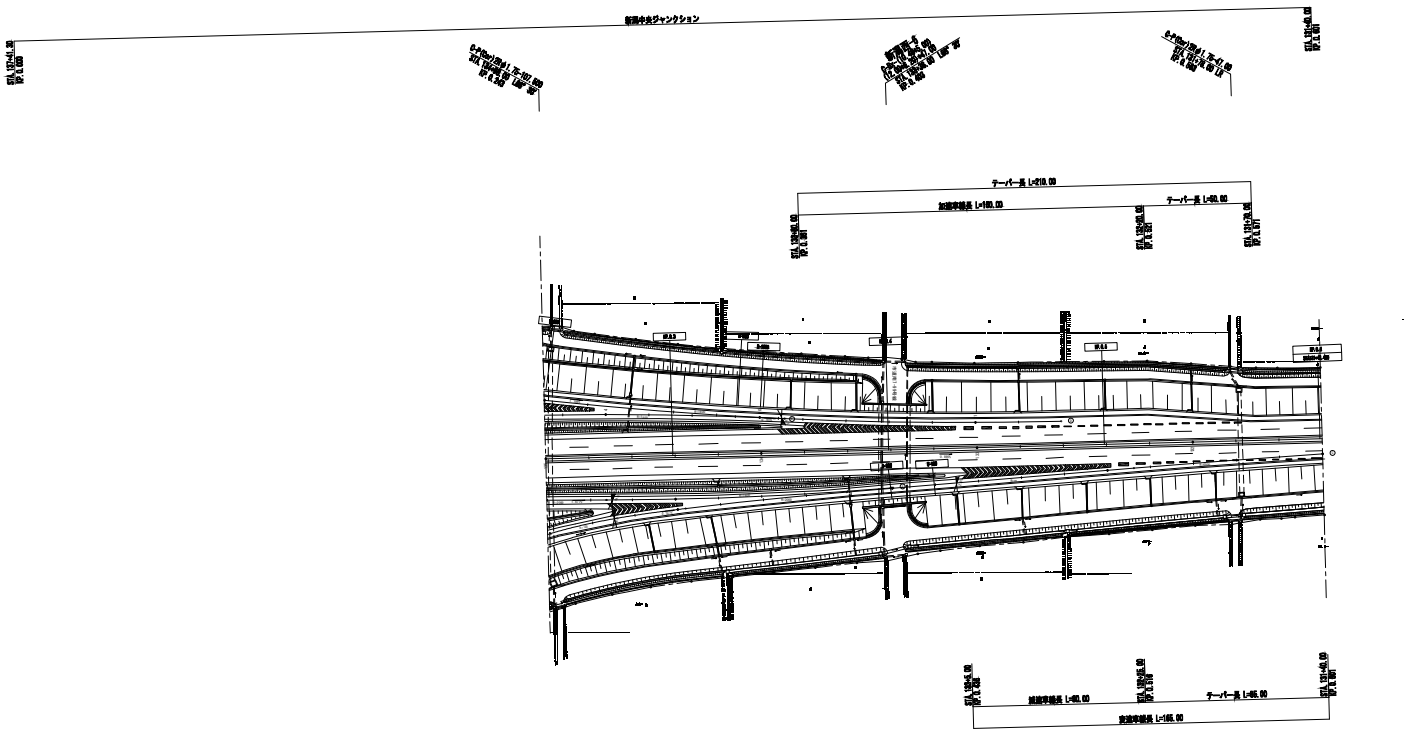

調査年月	摘要
第1回　2006年2月	

日本海沿岸東北自動車道 **日本海東北自動車道(新潟中央JCT～新潟亀田)**			
工種	管理用平面図		
名称	新潟中央ジャンクション KP. 0. 241～KP. 0. 601 STA. 135+0. 00～STA. 131+40. 00	縮尺 1/1000	1 5
東日本高速道路(株)　新潟管理局			

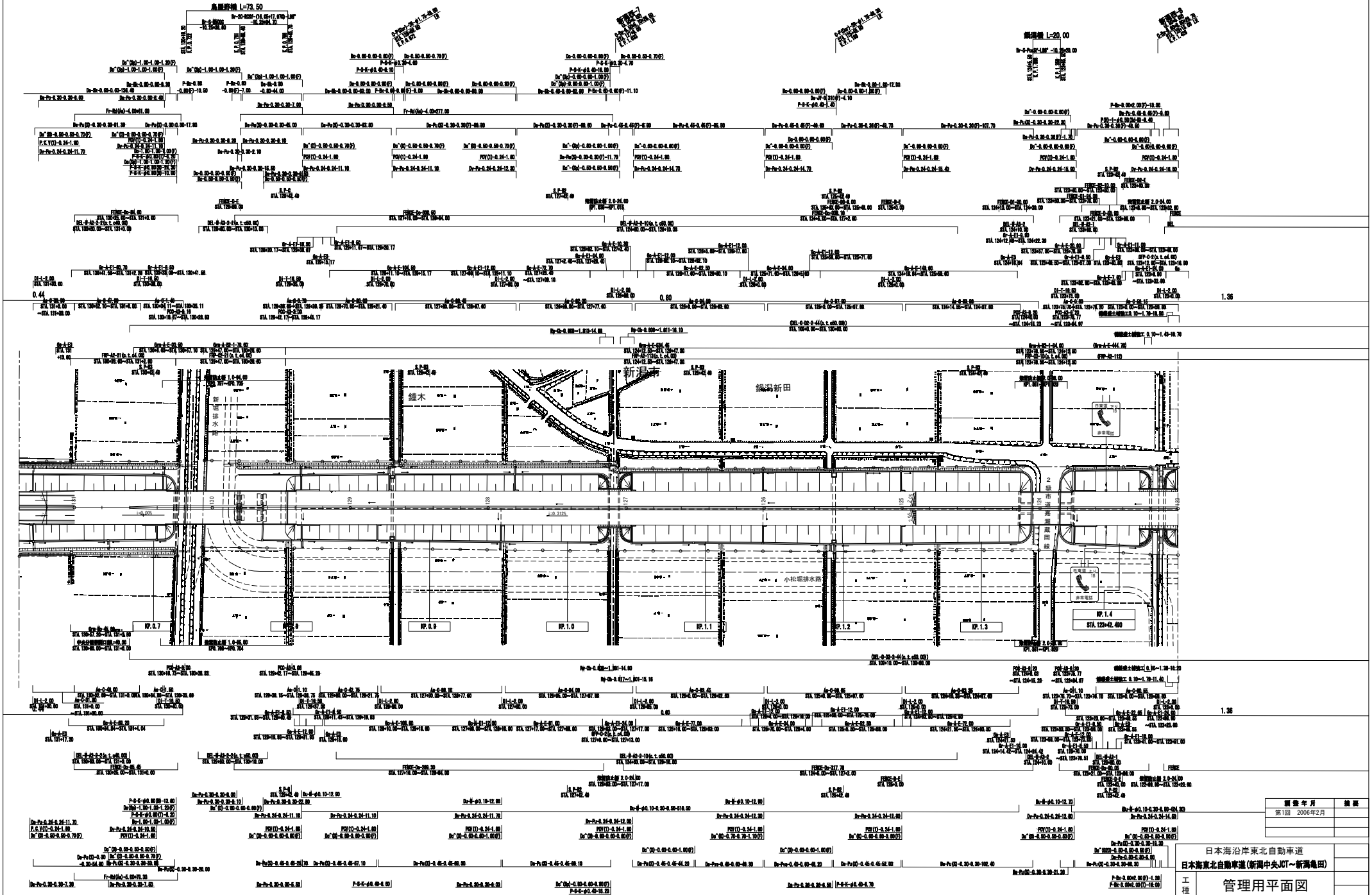

調整年月	摘要
第1回　2006年2月	

日本海沿岸東北自動車道
日本海東北自動車道(新潟中央JCT～新潟亀田)

工種：管理用平面図

名称：KP. 0. 601～KP. 1. 441
STA. 131+40. 00～STA. 123+0. 00

縮尺：1/1000

2
5

東日本高速道路(株)　新潟管理局

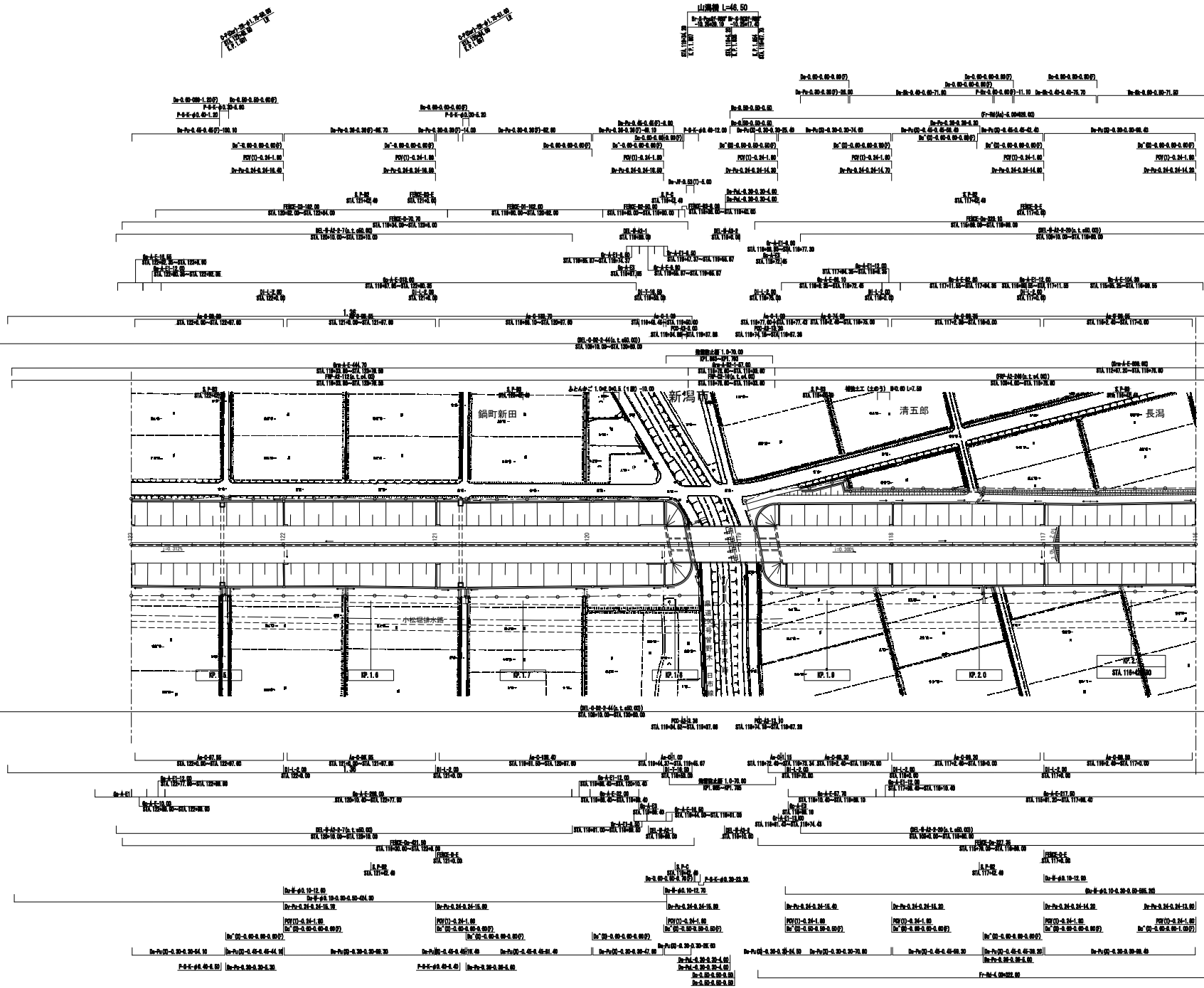

照査年月	摘要
第1回　2006年2月	

日本海沿岸東北自動車道
日本海東北自動車道(新潟中央JCT～新潟亀田)

工種	管理用平面図		
名称	KP. 1. 441～KP. 2. 141 STA. 123+0. 00～STA. 116+0. 00	縮尺 1/1000	3 5

東日本高速道路(株)　新潟管理局

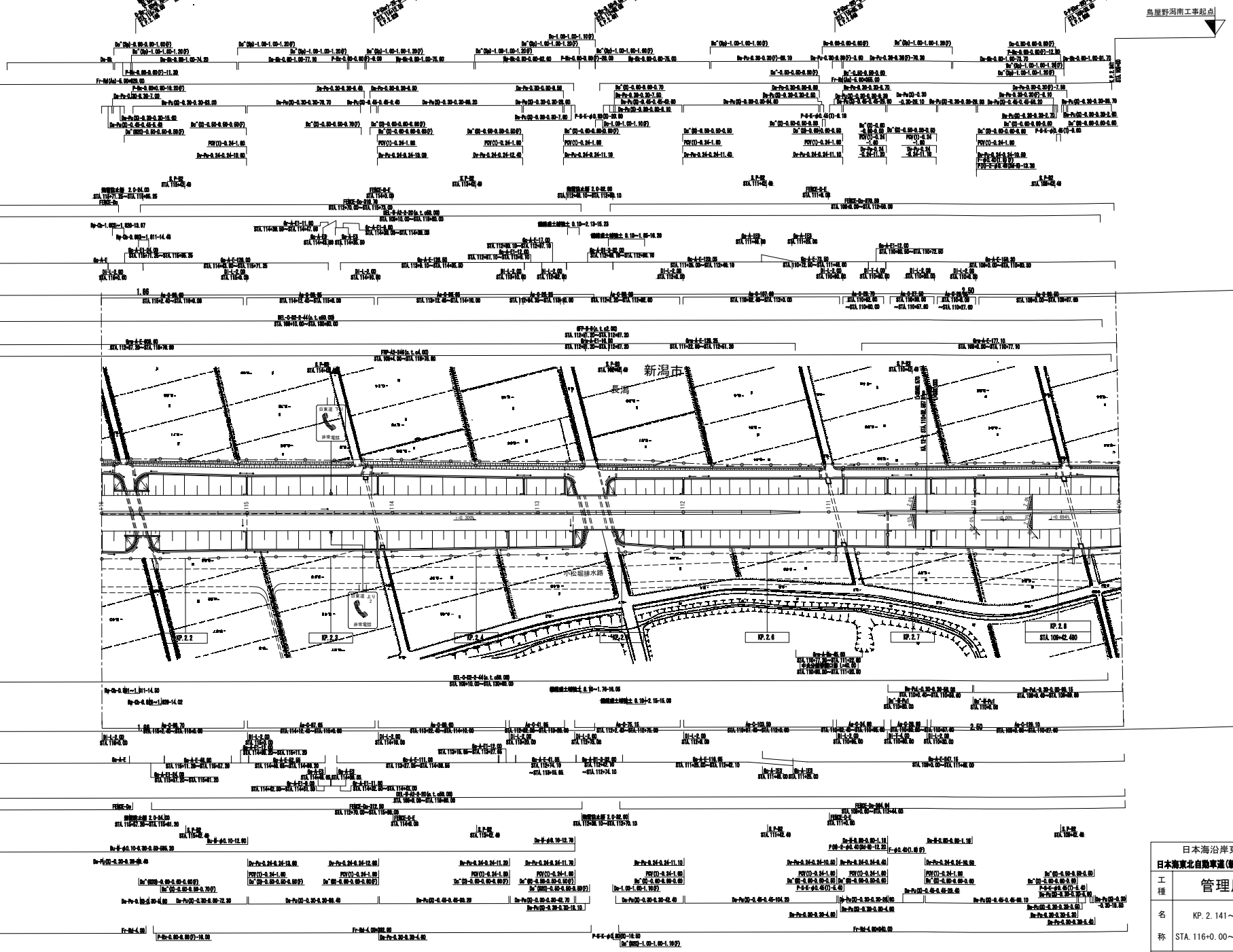

調整年月	摘要
第1回　2006年2月	

日本海沿岸東北自動車道
日本海東北自動車道(新潟中央JCT～新潟亀田)

工種	管理用平面図		
名称	KP. 2. 141～KP. 2. 841 STA. 116+0. 00～STA. 109+0. 00	縮尺 1/1000	4 5

東日本高速道路(株)　新潟管理局

日本海沿岸東北自動車道		
日本海東北自動車道(新潟中央JCT～新潟亀田)		
工種	管理用平面図	
名称	新潟亀田インターチェンジ KP. 2. 841～KP. 3. 901 STA. 109+0. 00～STA. 98+40. 00	縮尺 1/1000
		5
		5
東日本高速道路(株)　新潟管理局		

調整年月	摘要
第1回　2006年2月	

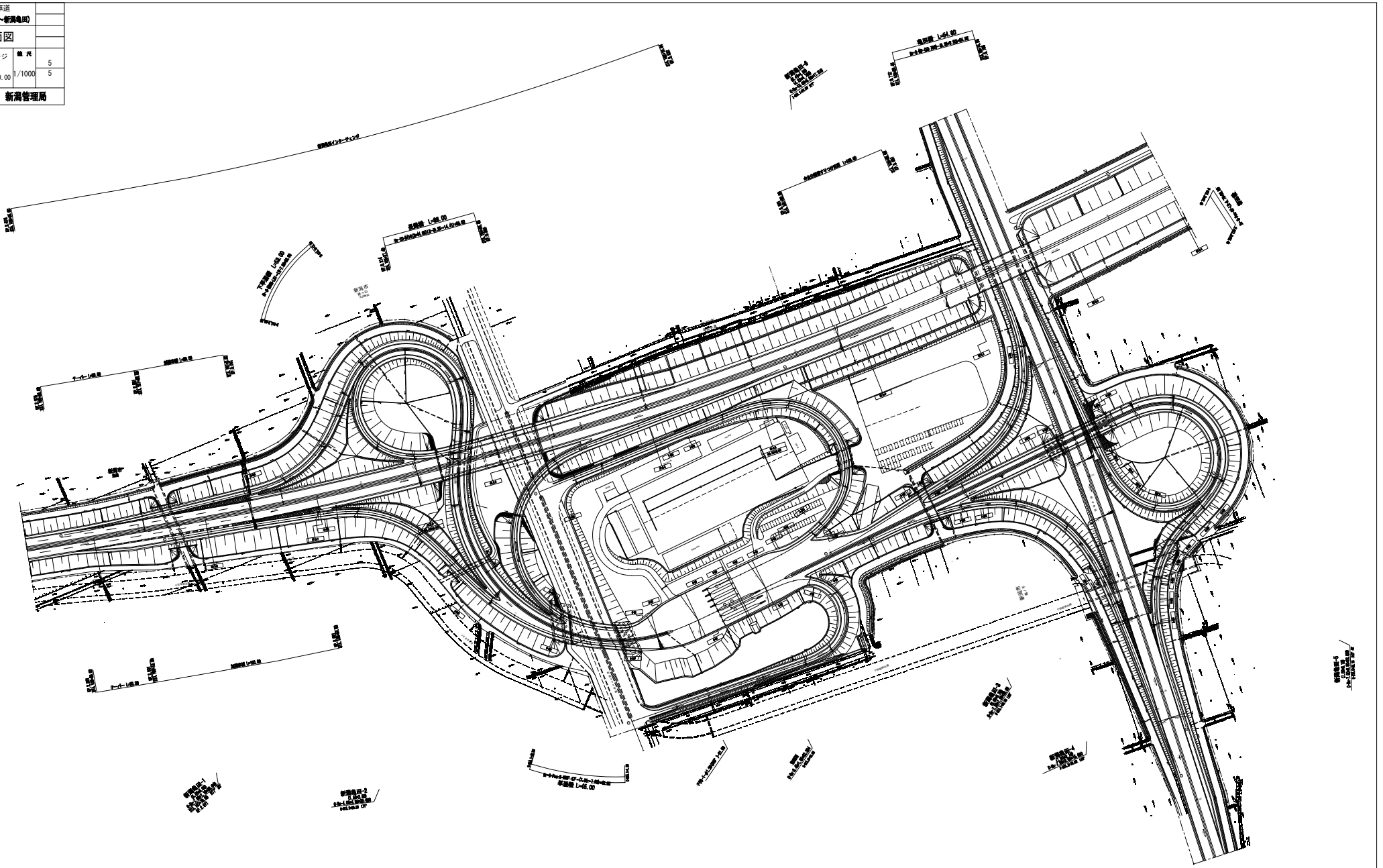

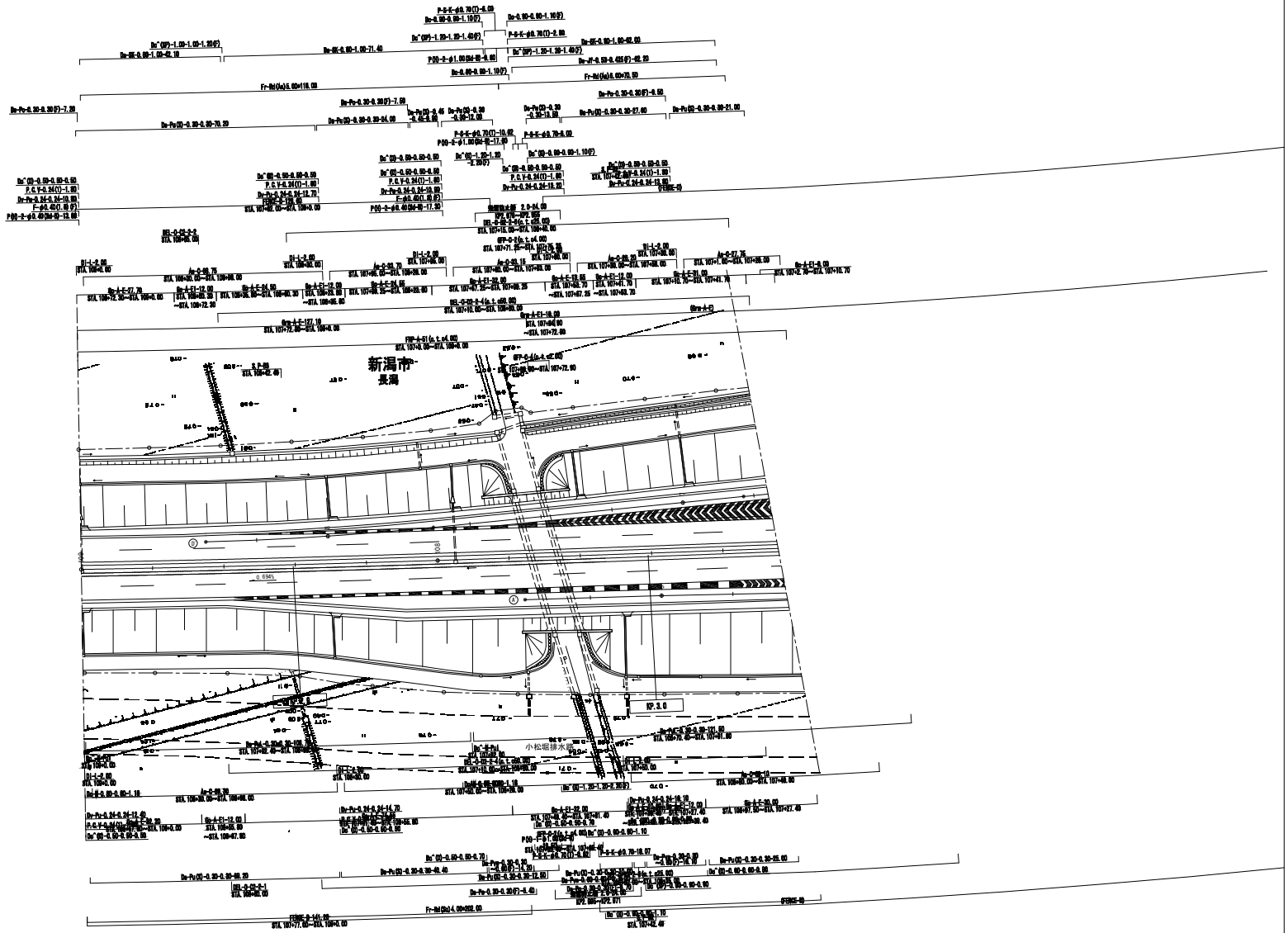

調整年月	摘要
第1回　2006年2月	

日本海沿岸東北自動車道

日本海東北自動車道(新潟亀田インターチェンジ)

工種	管理用平面図		
名称	KP. 2. 841～KP. 3. 901 STA. 109+0. 00～STA. 98+40. 00	縮尺 1/500	1 4

東日本高速道路(株)　新潟管理局



報告年月	備考
第1回　2006年2月	

日本海沿岸東北自動車道 日本海東北自動車道(新潟亀田インターチェンジ)			
工種	管理用平面図		
名称	KP. 2. 841～KP. 3. 901 STA. 109+0. 00～STA. 98+40. 00	縮尺 1/500	2 4
東日本高速道路(株)　新潟管理局			



日本海沿岸東北自動車道

日本海東北自動車道(新潟亀田インターチェンジ)

工種	管理用平面図		
名称	KP. 2. 841～KP. 3. 901 STA. 109+0. 00～STA. 98+40. 00	縮尺 1/500	3 4

東日本高速道路(株)　新潟管理局

調整年月	摘要
第1回　2006年2月	

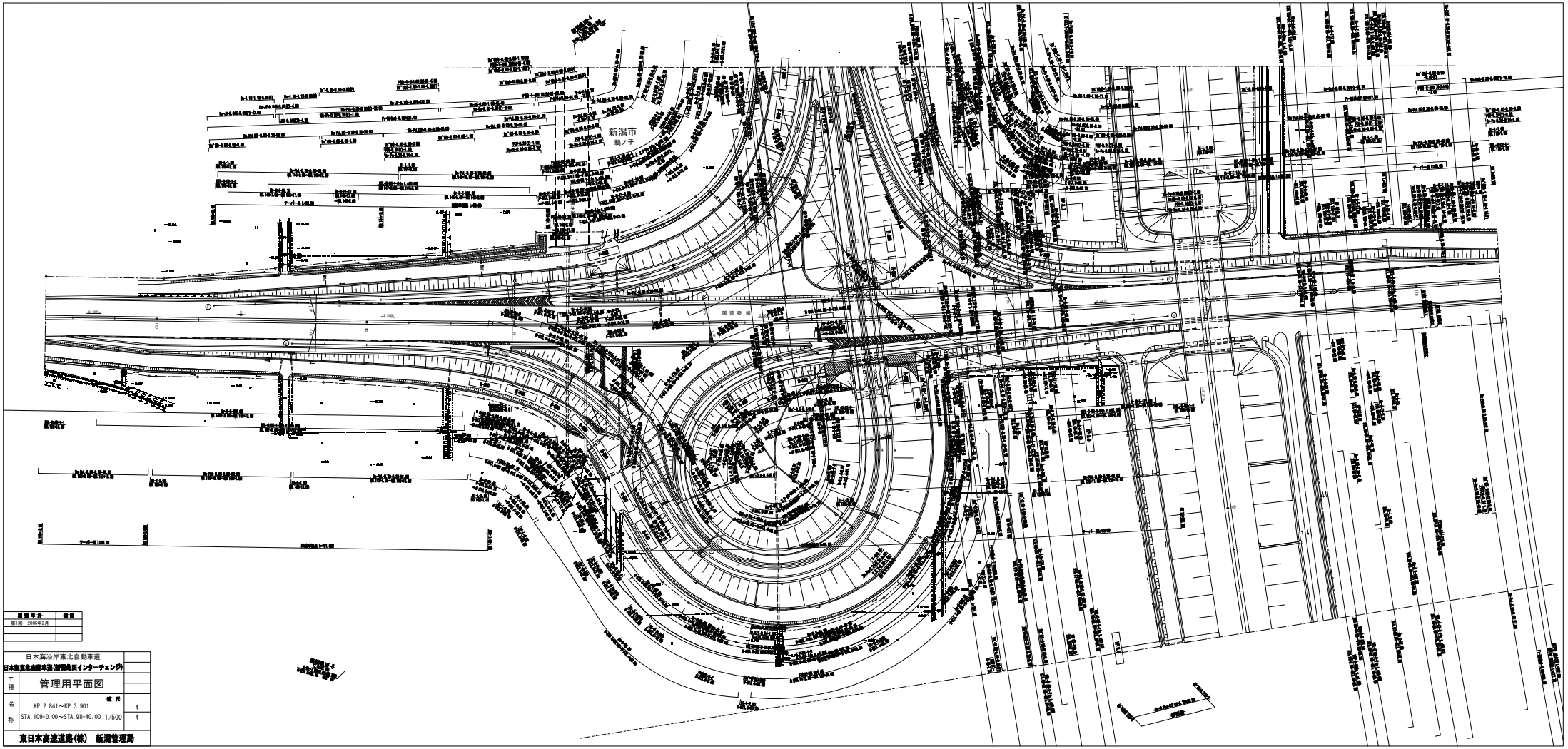

提出年月	摘要
第1回 2006年2月	

日本海沿岸東北自動車道			
日本海東北自動車道(新潟亀田インターチェンジ)			
工種	管理用平面図		
名称	KP. 2. 841～KP. 3. 901	縮尺	4
	STA. 109+0. 00～STA. 98+40. 00	1/500	4

東日本高速道路(株) 新潟管理局

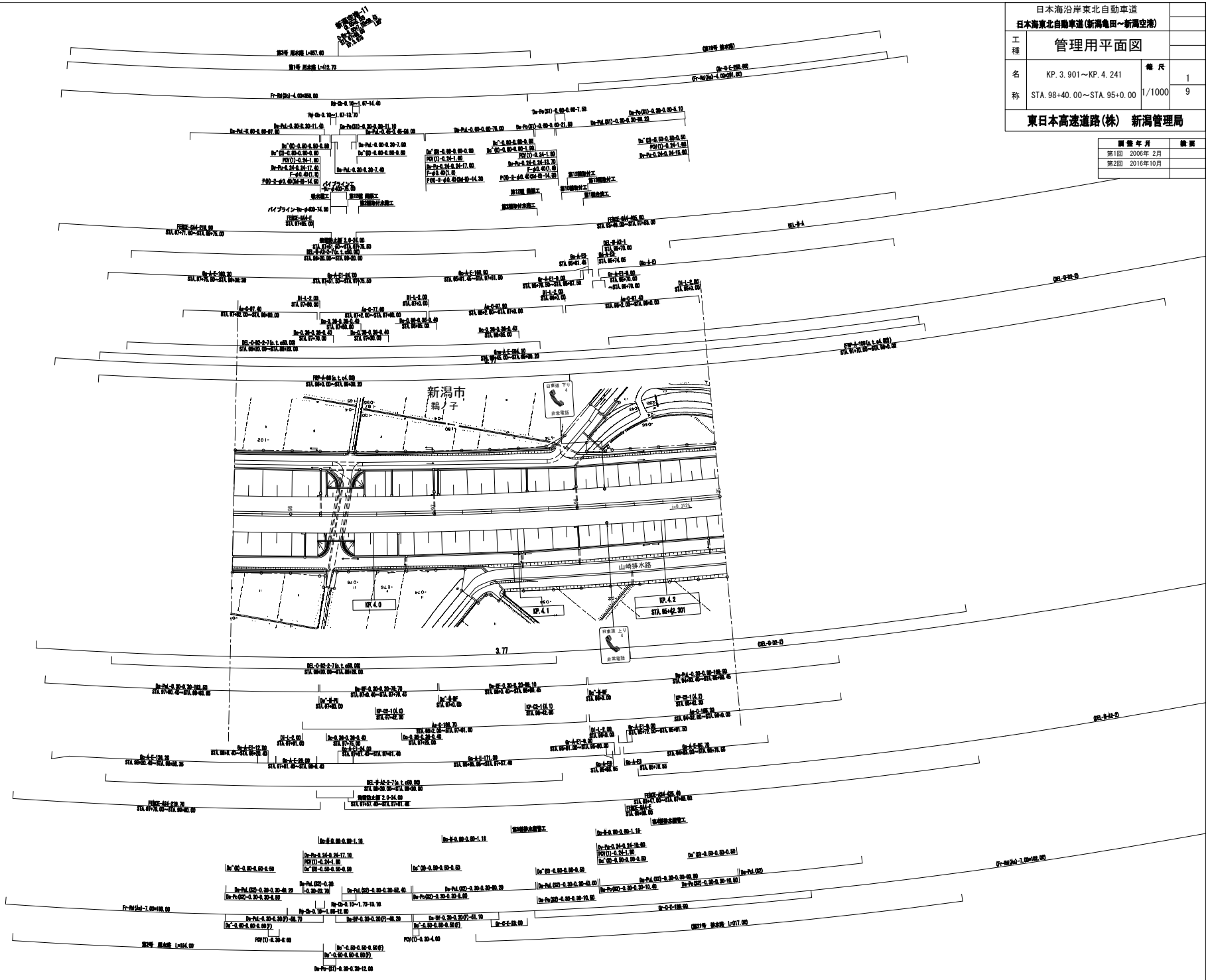

日本海沿岸東北自動車道

日本海東北自動車道（新潟亀田～新潟空港）

工種	管理用平面図		
名称	KP. 3. 901～KP. 4. 241 STA. 98+40. 00～STA. 95+0. 00	縮尺	1 1/1000 9

東日本高速道路(株)　新潟管理局

調整年月	摘要
第1回　2006年 2月	
第2回　2016年10月	

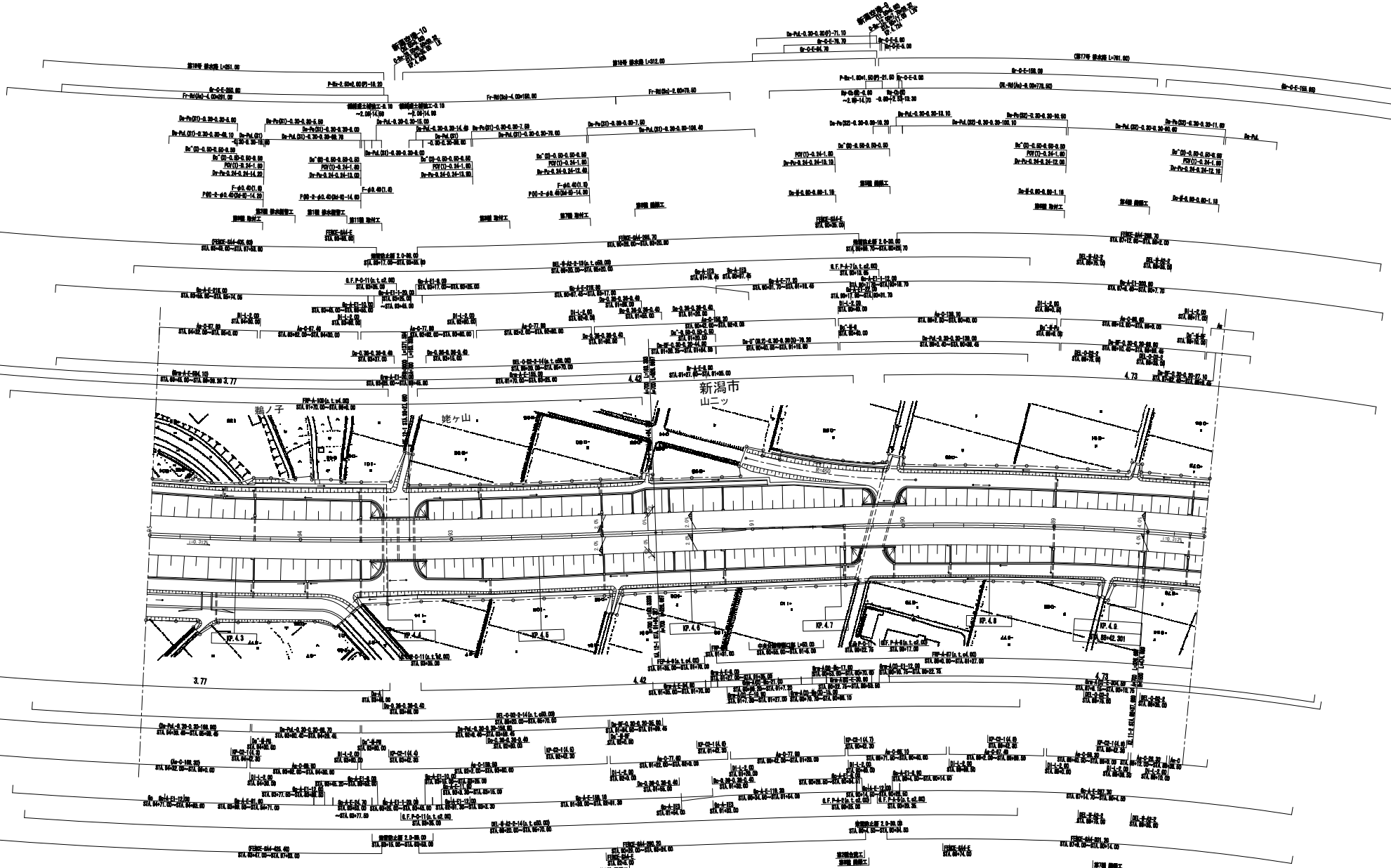

開通年月	摘要
第1回 2006年 2月	
第2回 2016年10月	

日本海沿岸東北自動車道
日本海東北自動車道（新潟亀田～新潟空港）

工種	管理用平面図		
名称	KP. 4. 241～KP. 4. 941 STA. 95+0. 00～STA. 88+0. 00	縮尺 1/1000	2 9

東日本高速道路(株)　新潟管理局

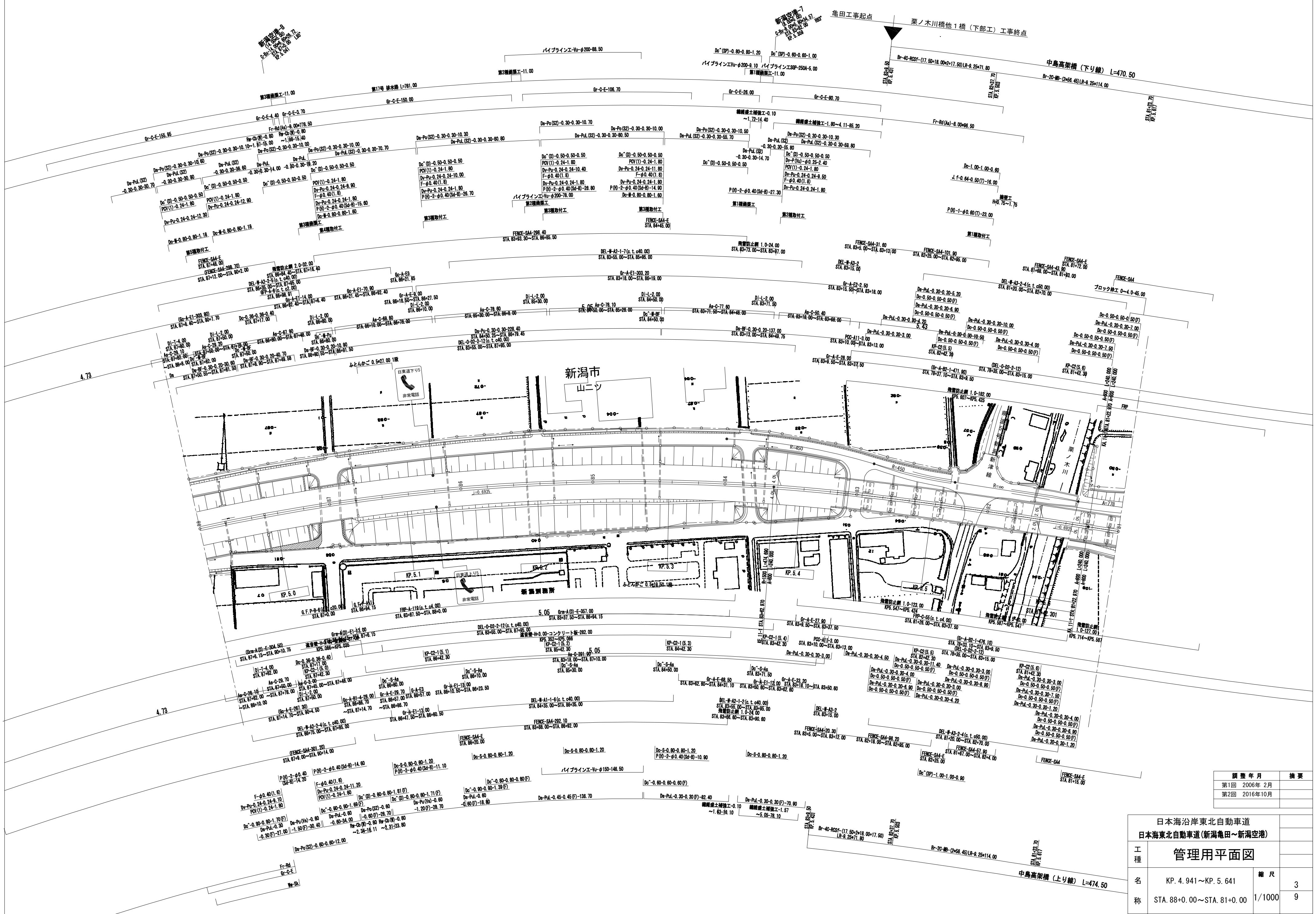

調整年月		摘要
第1回	2006年 2月	
第2回	2016年10月	

日本海沿岸東北自動車道			
日本海東北自動車道(新潟亀田～新潟空港)			
工種	管理用平面図		
名称	KP. 4.941～KP. 5.641	縮尺	3
	STA. 88+0.00～STA. 81+0.00	1/1000	9
東日本高速道路(株)　新潟管理局			

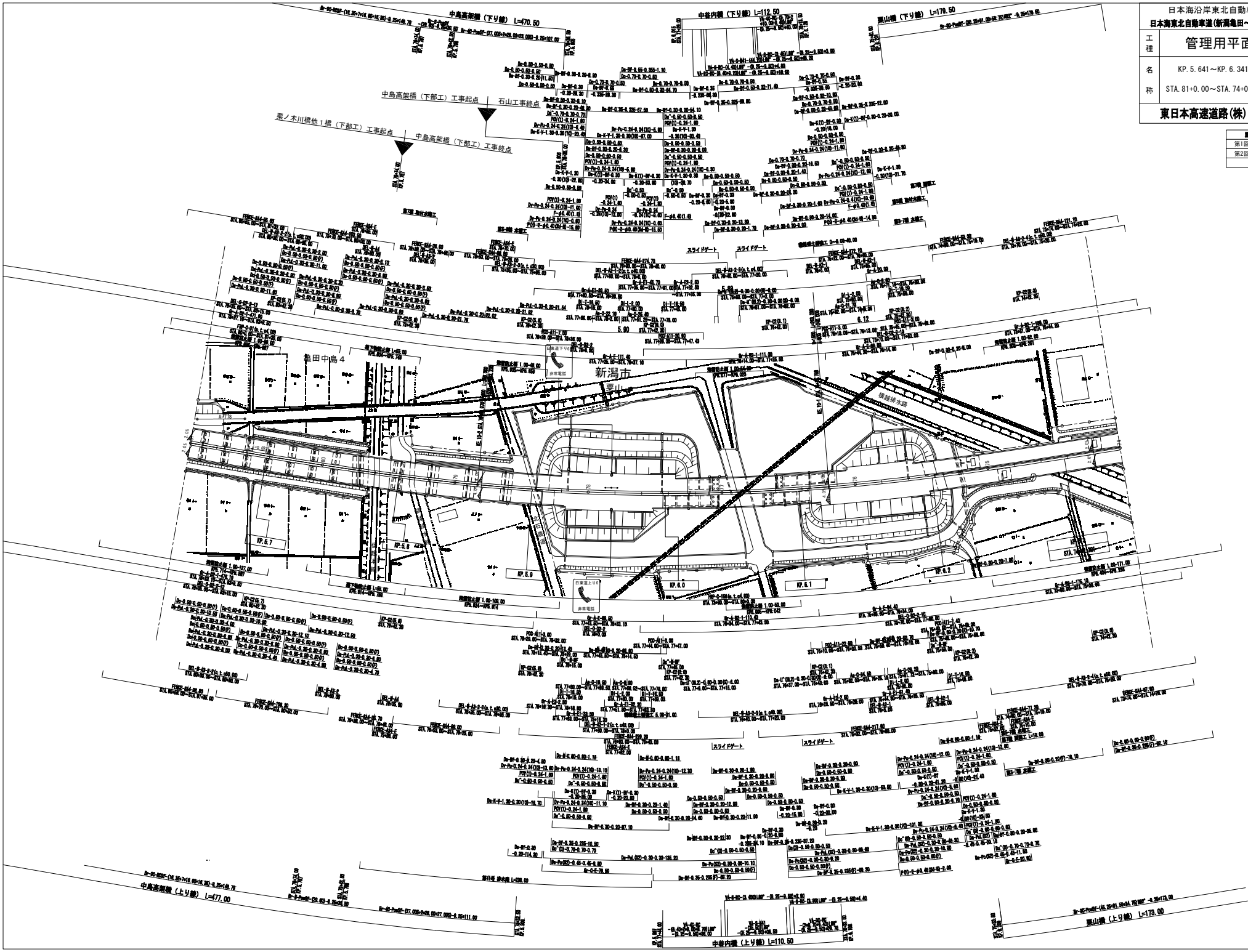

日本海沿岸東北自動車道	
日本海東北自動車道（新潟亀田～新潟空港）	
工種	管理用平面図
名称	KP. 5. 641～KP. 6. 341 STA. 81+0. 00～STA. 74+0. 00
縮尺	1/1000
	4 9
東日本高速道路(株)　新潟管理局	

調整年月	摘要
第1回　2006年 2月	
第2回　2016年10月	

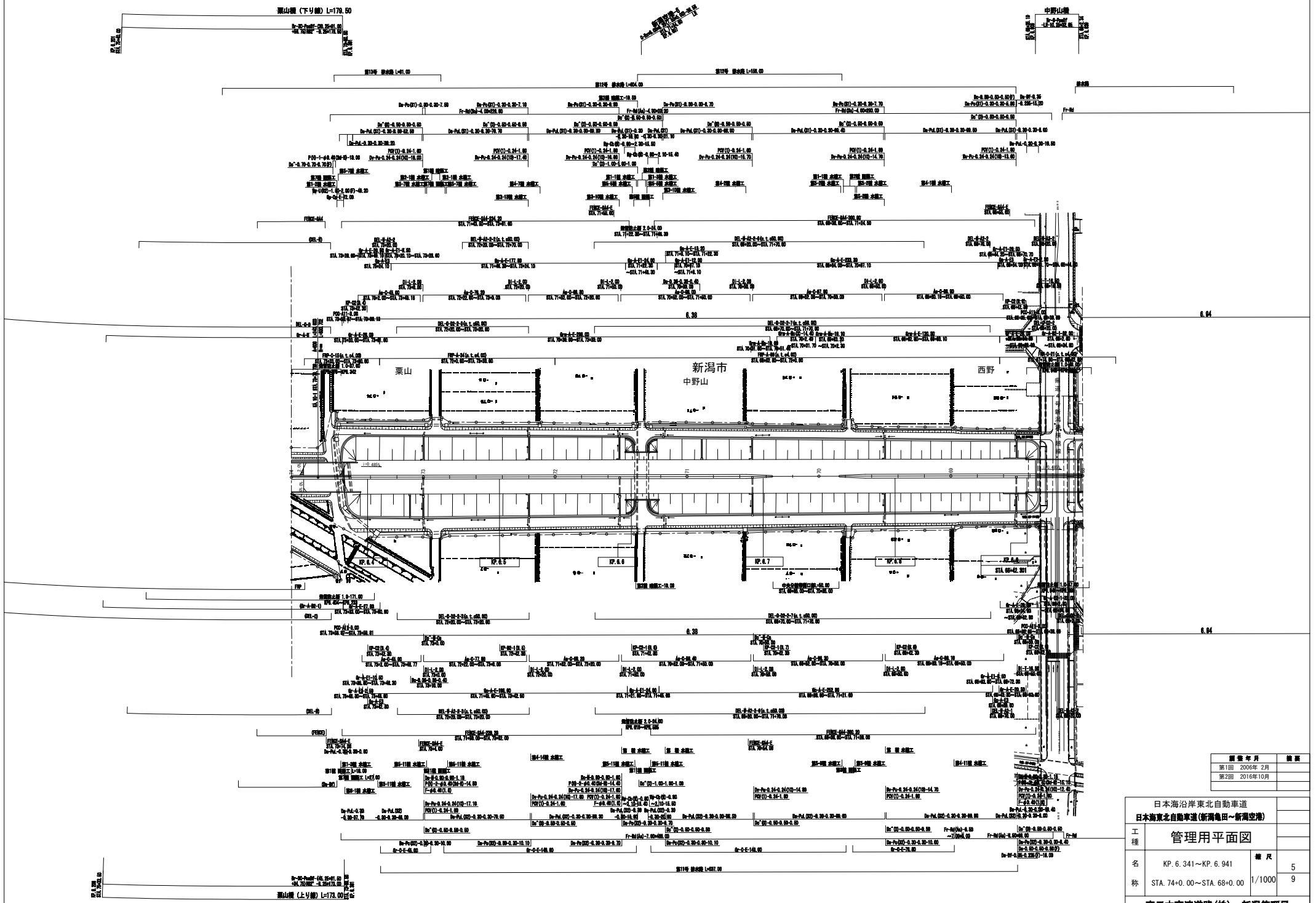

調査年月	摘要
第1回　2006年 2月	
第2回　2016年10月	

日本海沿岸東北自動車道
日本海東北自動車道（新潟亀田～新潟空港）

工種	管理用平面図		
名称	KP. 6. 341～KP. 6. 941 STA. 74+0. 00～STA. 68+0. 00	縮尺 1/1000	5 9

東日本高速道路(株)　新潟管理局

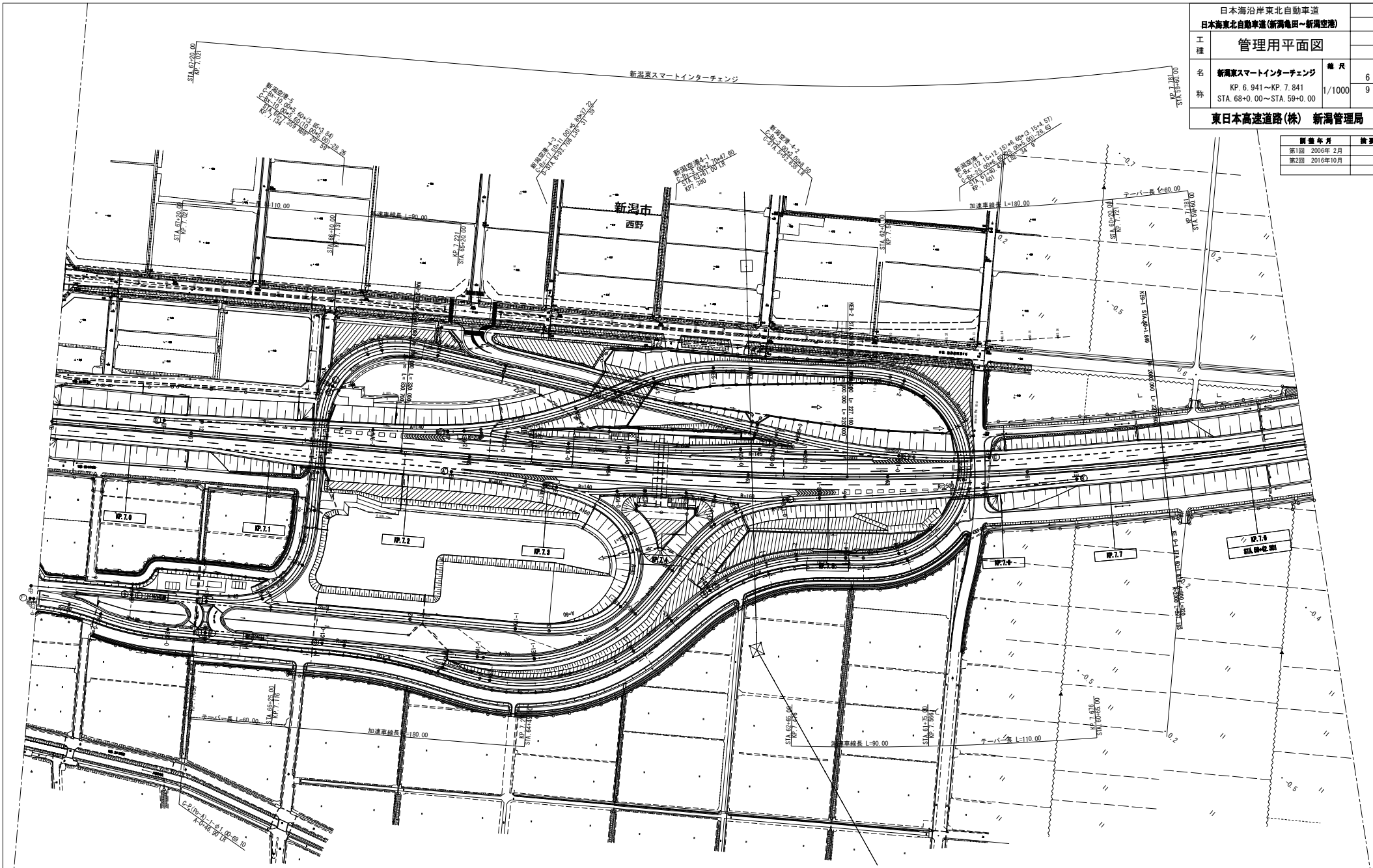

日本海沿岸東北自動車道
日本海東北自動車道(新潟亀田～新潟空港)

工種	管理用平面図		
名称	新潟東スマートインターチェンジ KP. 6. 941～KP. 7. 841 STA. 68+0. 00～STA. 59+0. 00	縮尺 1/1000	6 9

東日本高速道路(株)　新潟管理局

調整年月	摘要
第1回　2006年 2月	
第2回　2016年10月	

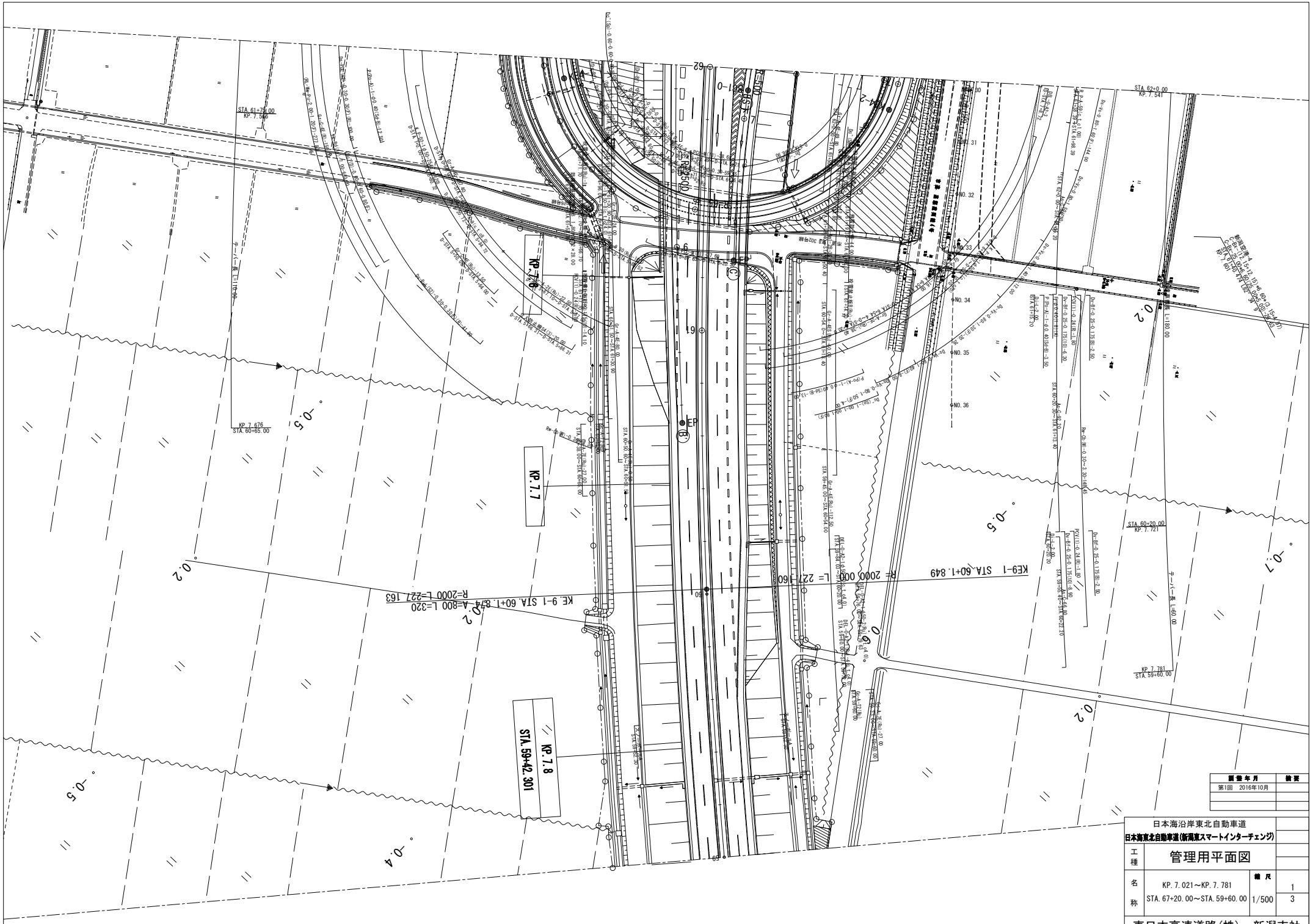

調整年月	摘要
第1回　2016年10月	

日本海沿岸東北自動車道

日本海東北自動車道(新潟東スマートインターチェンジ)

工種	管理用平面図		
名称	KP. 7. 021～KP. 7. 781 STA. 67+20. 00～STA. 59+60. 00	縮尺 1/500	1 3

東日本高速道路(株)　新潟支社

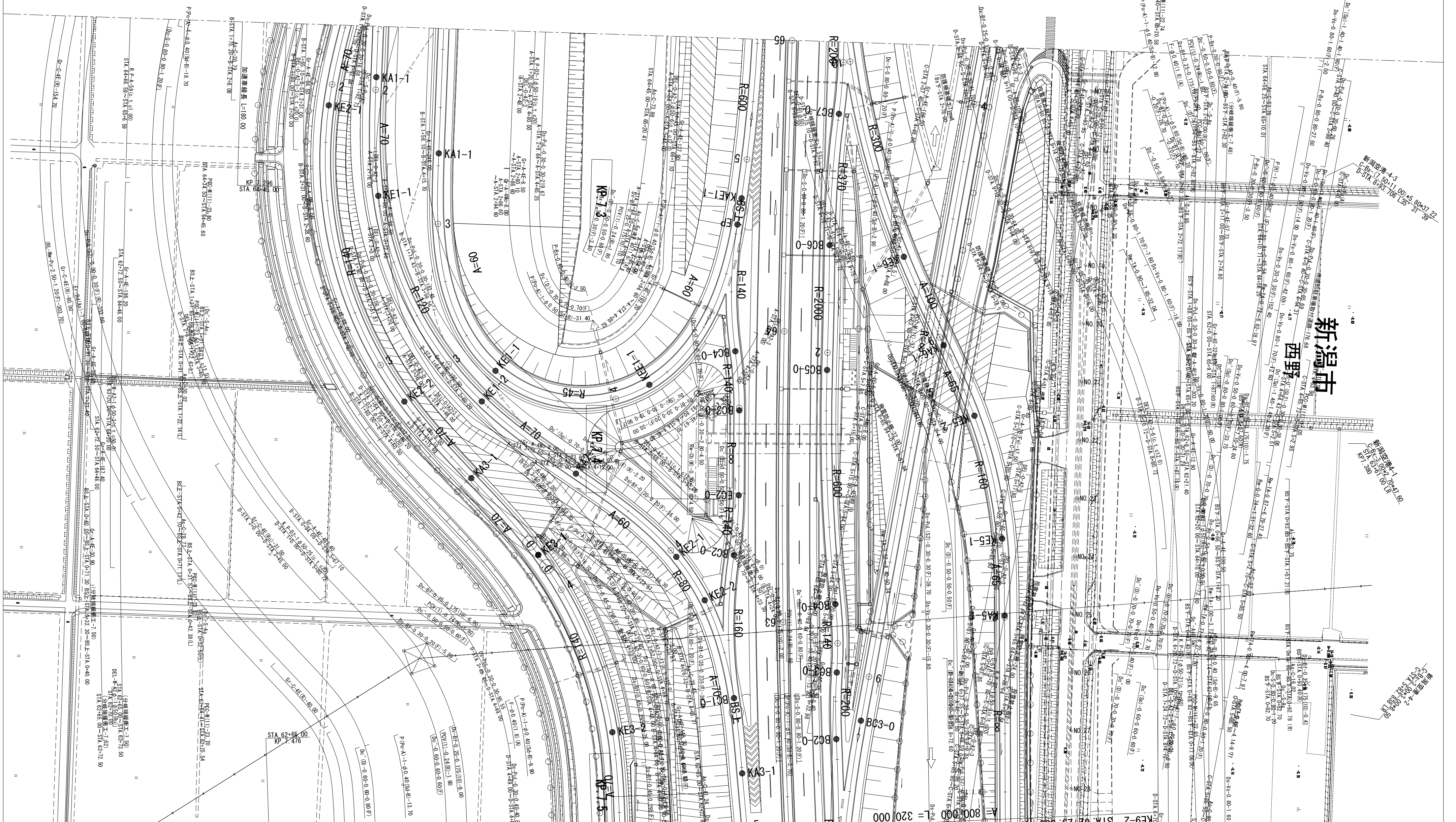

調整年月	摘要
第1回　2016年10月	

日本海沿岸東北自動車道			
日本海東北自動車道(新潟東スマートインターチェンジ)			
工種	管理用平面図		
名称	KP.7.021～KP.7.781 STA.67+20.00～STA.59+60.00	縮尺 1/500	2 3
東日本高速道路(株)　新潟支社			

日本海沿岸東北自動車道			
日本海東北自動車道(新潟東スマートインターチェンジ)			
工種	管理用平面図		
名称	KP.7.021～KP.7.781 STA.67+20.00～STA.59+60.00	縮尺 1/500	3 3
東日本高速道路(株)　新潟支社			

調整年月	摘要
第1回　2016年10月	

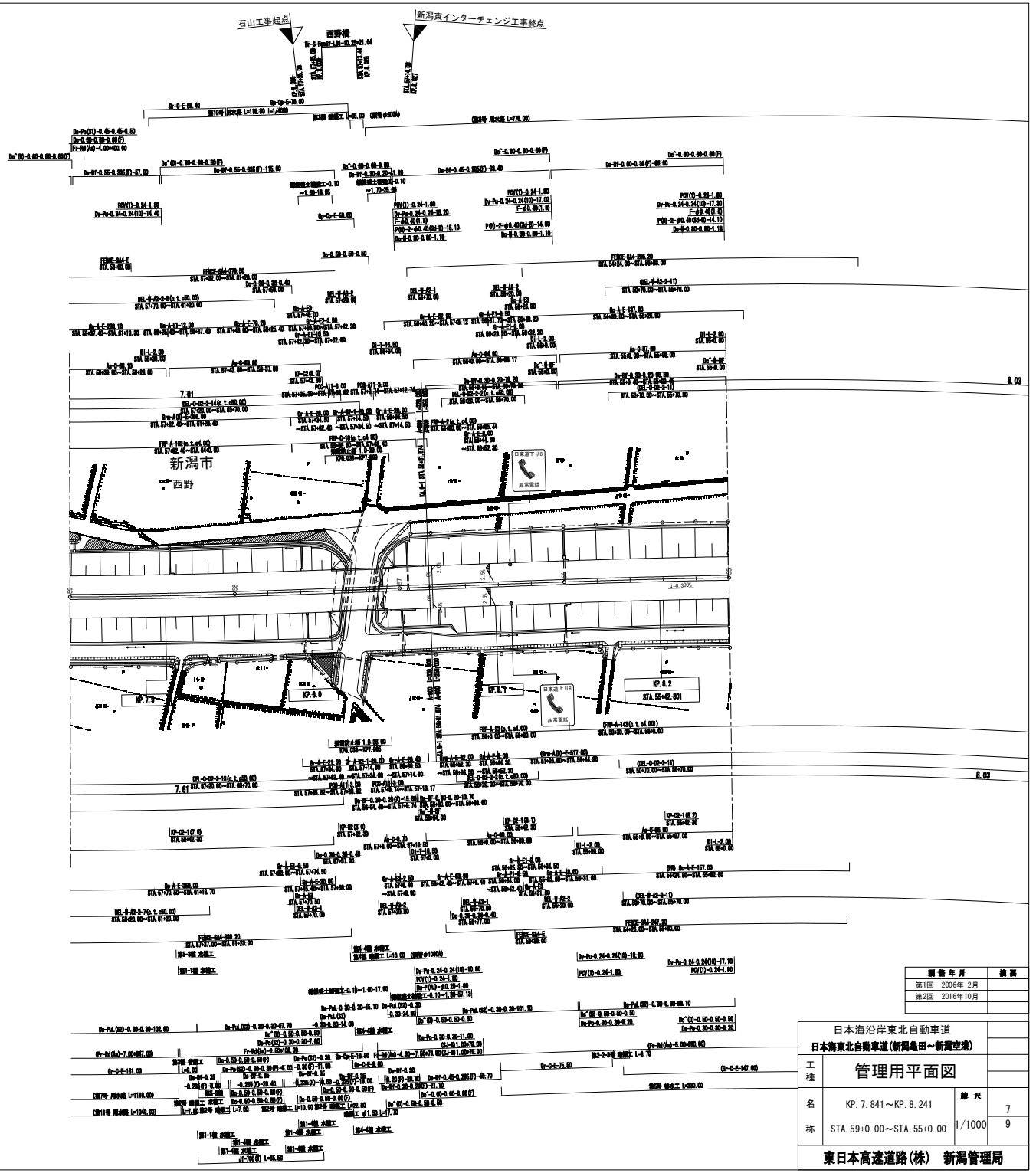

調査年月	摘要
第1回　2006年 2月	
第2回　2016年10月	

日本海沿岸東北自動車道
日本海東北自動車道（新潟亀田～新潟空港）

工種	管理用平面図	
名称	KP. 7. 841～KP. 8. 241 STA. 59+0. 00～STA. 55+0. 00	縮尺 1/1000

7
9

東日本高速道路(株)　新潟管理局

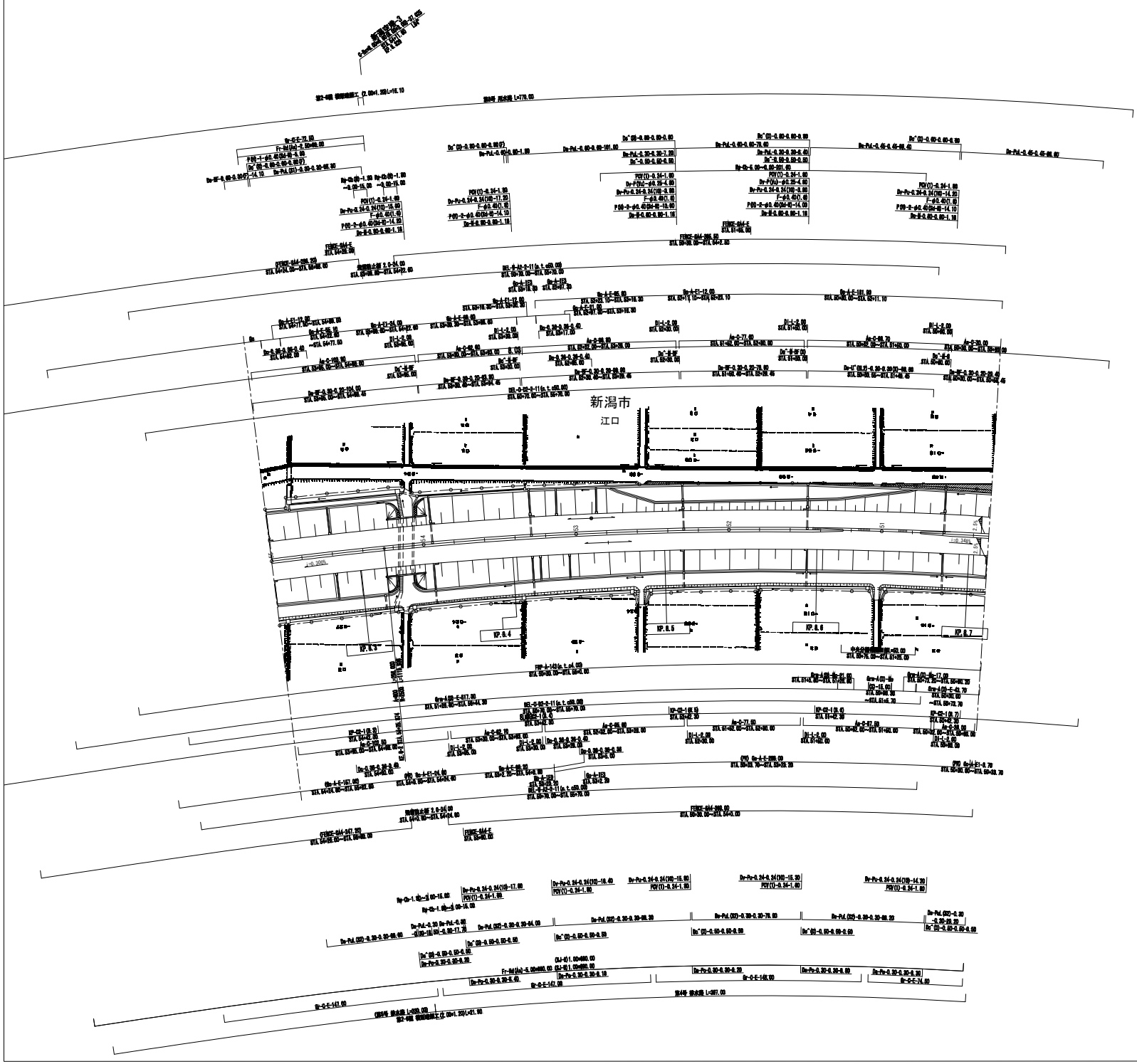

調査年月	備考
第1回　2006年 2月	
第2回　2016年10月	

日本海沿岸東北自動車道			
日本海東北自動車道(新潟亀田～新潟空港)			
工種	管理用平面図		
名称	KP. 8. 241～KP. 8. 711 STA. 55+0. 00～STA. 50+30. 00	縮尺 1/1000	8 9
東日本高速道路(株)　新潟管理局			

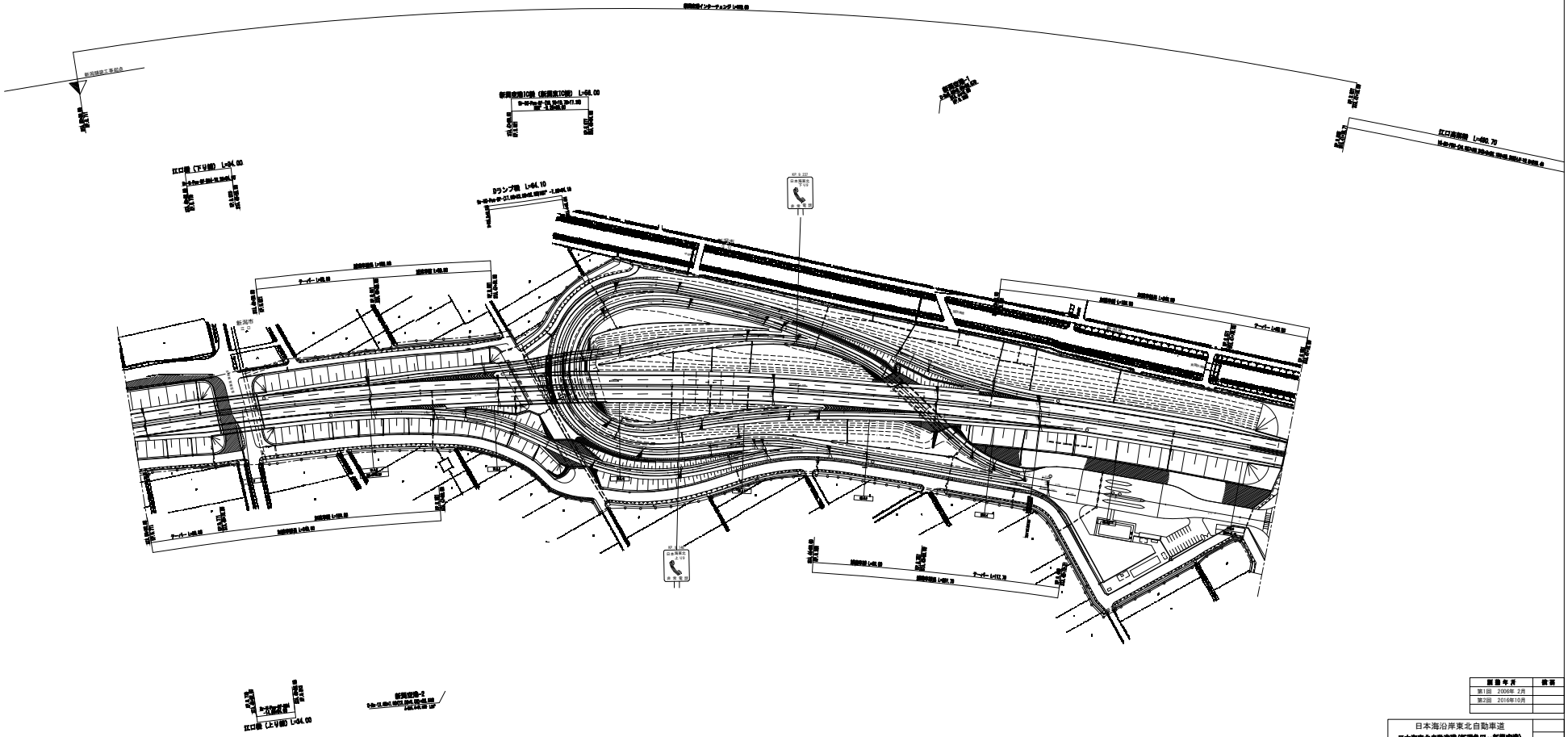

図面年月	備考
第1回　2006年 2月	
第2回　2016年10月	

日本海沿岸東北自動車道 **日本海東北自動車道(新潟亀田～新潟空港)**			
工種	管理用平面図		
名称	新潟空港インターチェンジ KP.8.711～KP.9.631 STA.50+30.00～STA.41+10.00	縮尺	1/1000
			9 9
東日本高速道路(株)　新潟管理局			

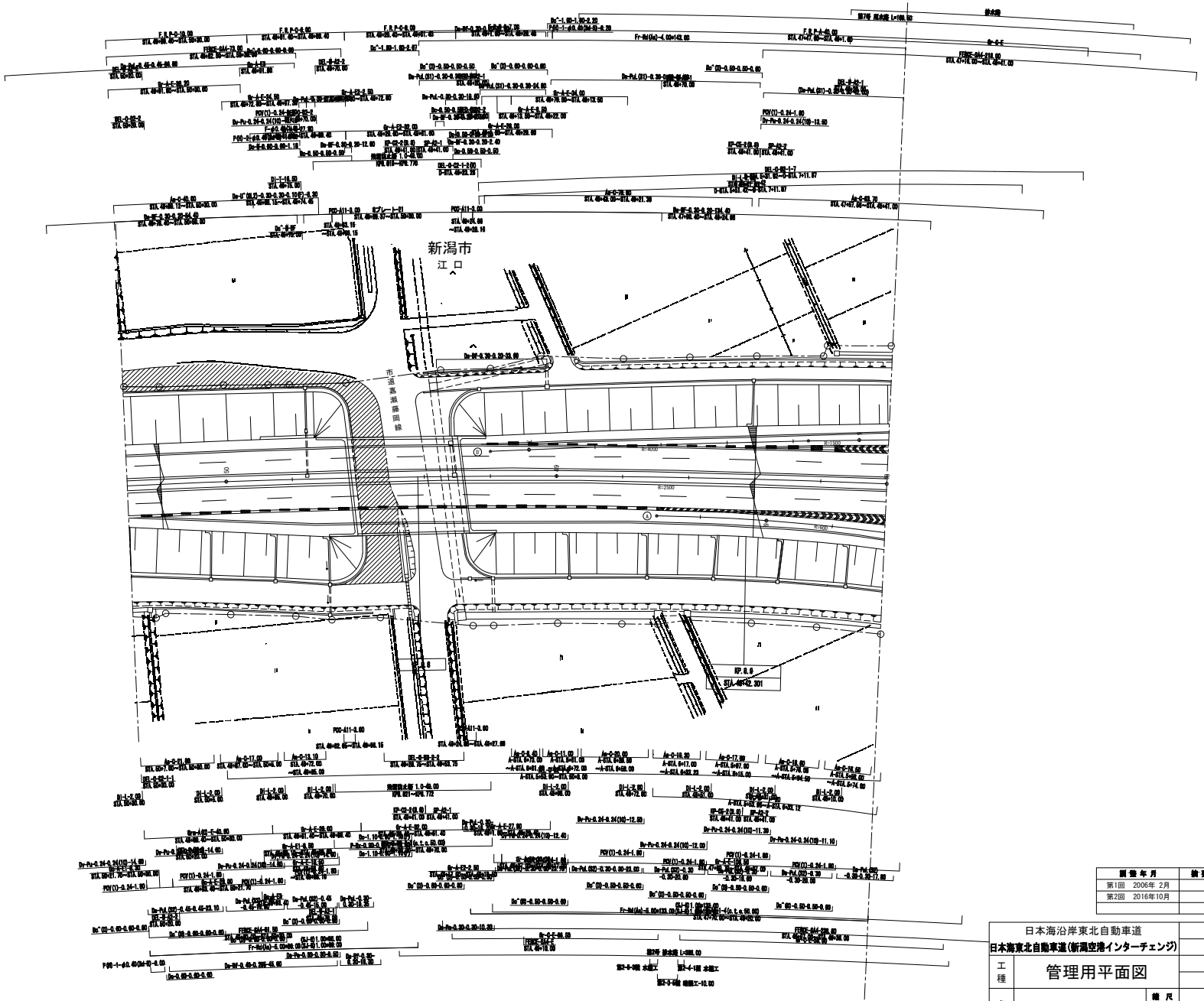

調整年月	摘要
第1回　2006年 2月	
第2回　2016年10月	

日本海沿岸東北自動車道

日本海東北自動車道(新潟空港インターチェンジ)

工種	管理用平面図		
名称	KP. 8. 711～KP. 9. 631 STA. 50+30. 00～STA. 41+10. 00	縮尺 1/500	1 3

東日本高速道路(株)　新潟管理局

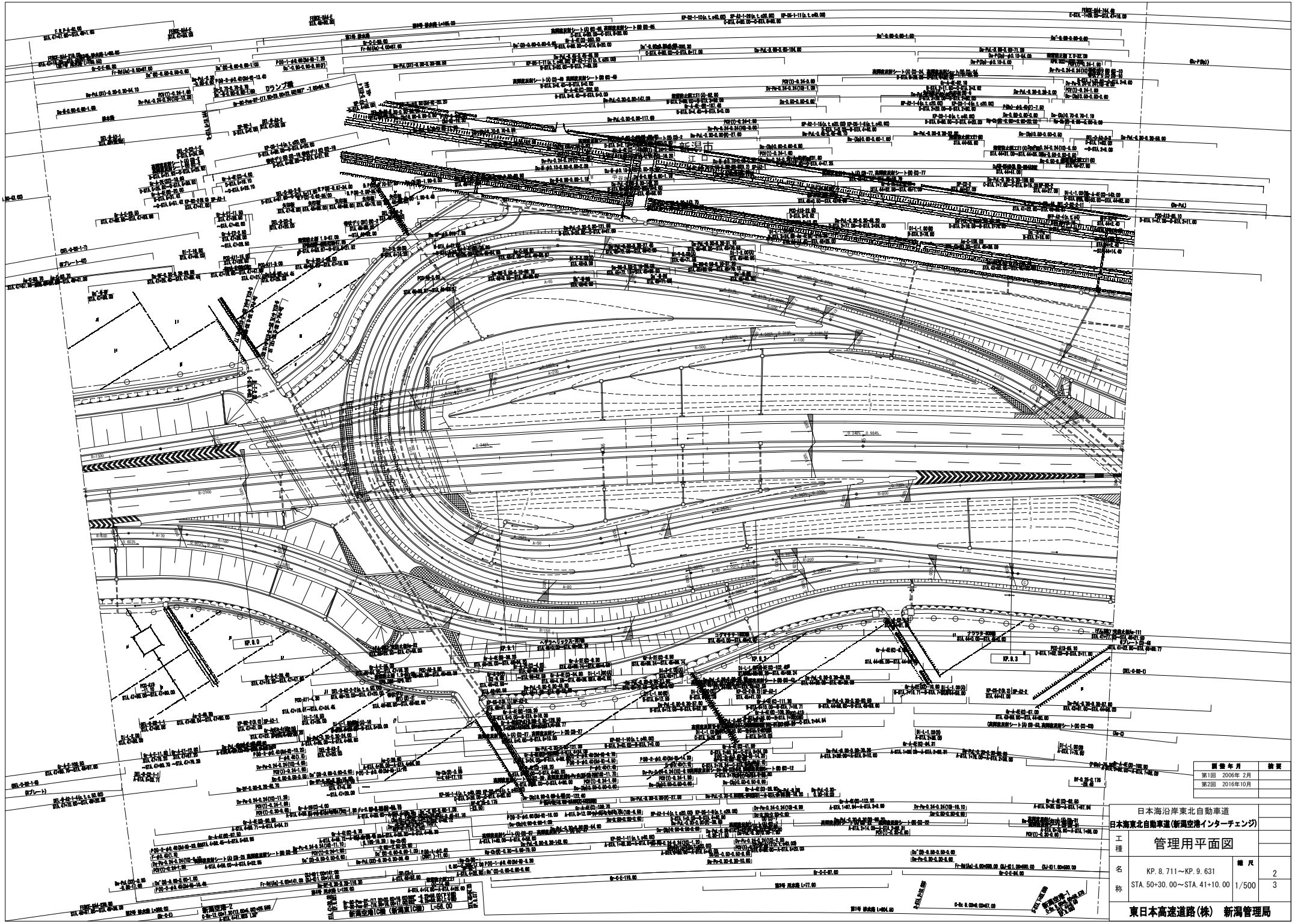

調整年月		摘要
第1回	2006年 2月	
第2回	2016年10月	

日本海沿岸東北自動車道

日本海東北自動車道(新潟空港インターチェンジ)

工種名称	管理用平面図	縮尺	
	KP. 8. 711～KP. 9. 631 STA. 50+30. 00～STA. 41+10. 00	1/500	2 3

東日本高速道路(株)　新潟管理局

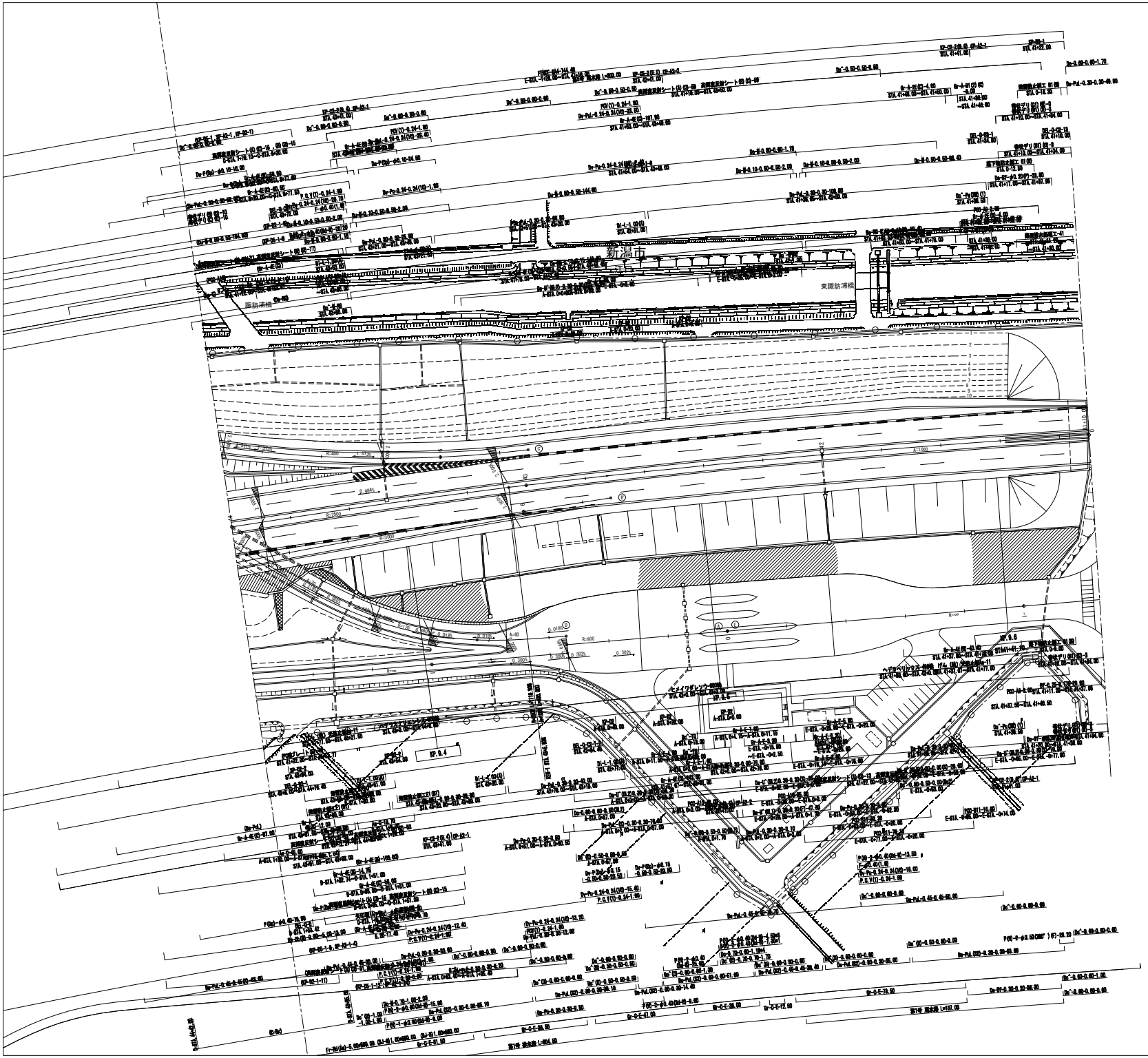

日本海沿岸東北自動車道		
日本海東北自動車道(新潟空港インターチェンジ)		
工種	管理用平面図	
名称	KP. 8. 711～KP. 9. 631 STA. 50+30. 00～STA. 41+10. 00	縮尺 1/500
		3 3
東日本高速道路(株)　新潟管理局		

調整年月	摘要
第1回　2006年 2月	
第2回　2016年10月	

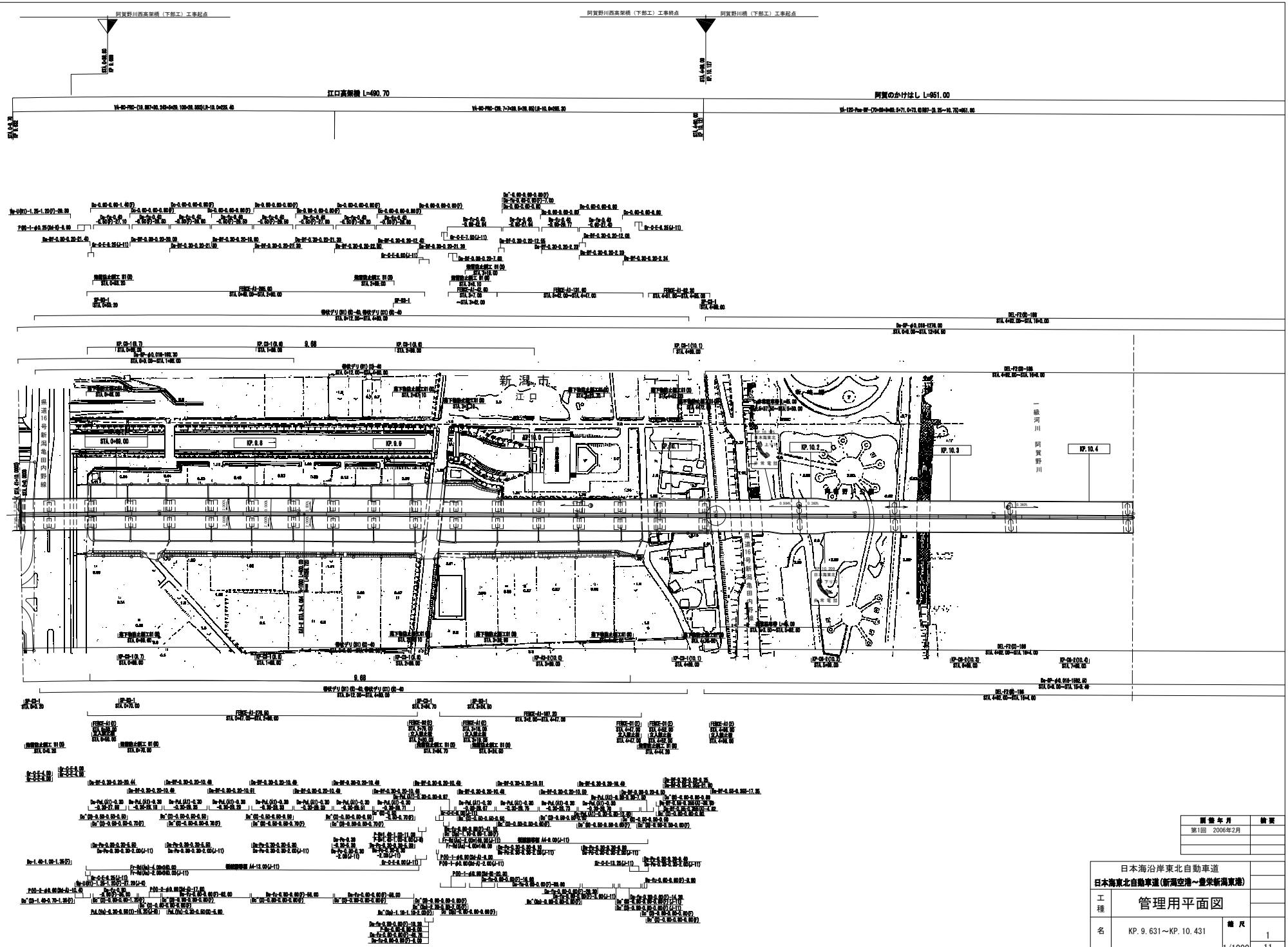

調整年月	摘要
第1回 2006年2月	

日本海沿岸東北自動車道

日本海東北自動車道(新潟空港～豊栄新潟東港)

工種	管理用平面図		
名称	KP. 9. 631～KP. 10. 431 STA. 0+0. 00～STA. 8+0. 00	縮尺 1/1000	1 11

東日本高速道路(株) 新潟管理局

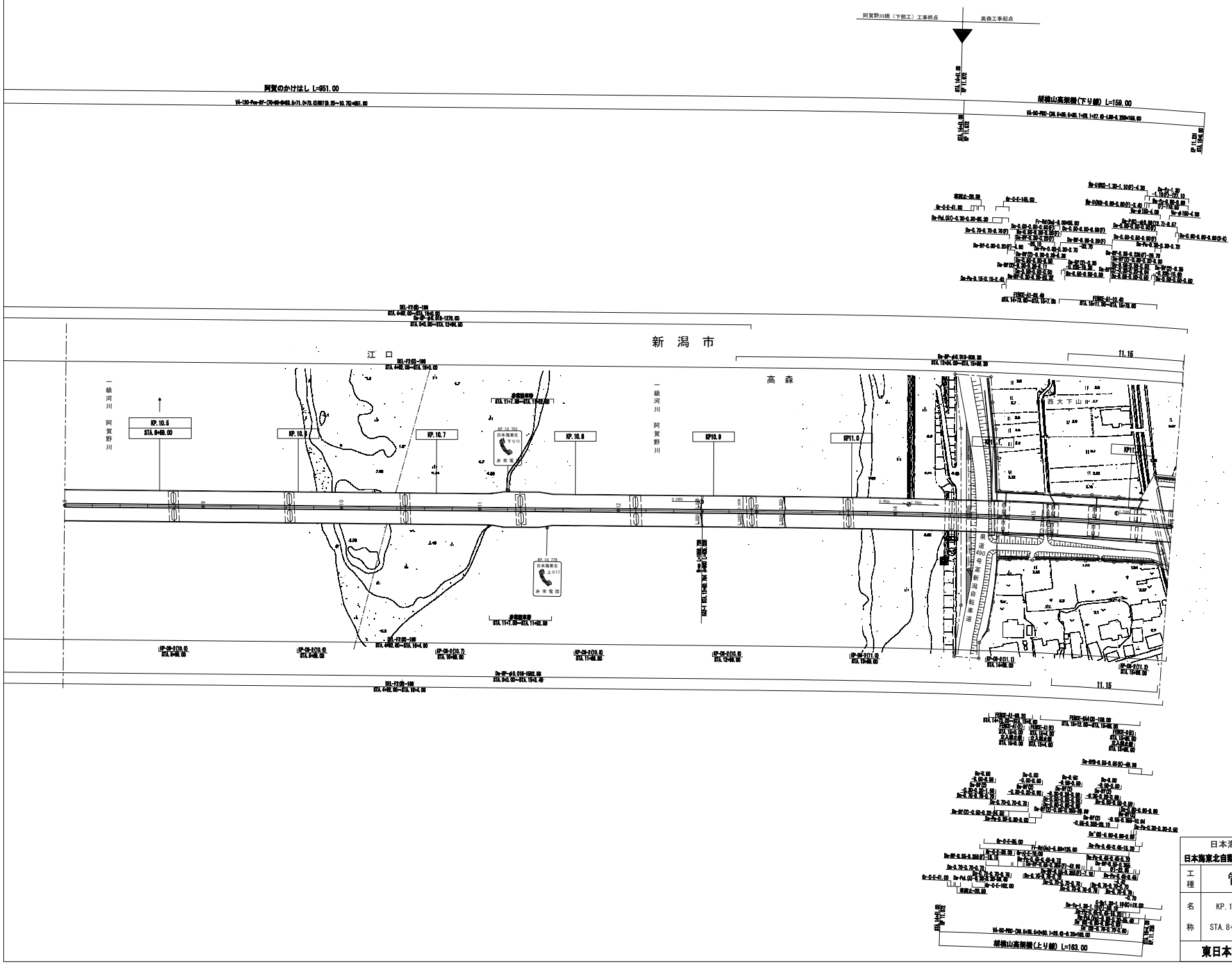

調整年月	摘要
第1回 2006年2月	

日本海沿岸東北自動車道

日本海東北自動車道(新潟空港～豊栄新潟東港)

工種	管理用平面図		
名称	KP. 10.431～KP. 11.231 STA. 8+0.00～STA. 16+0.00	縮尺 1/1000	2 11

東日本高速道路(株) 新潟管理局

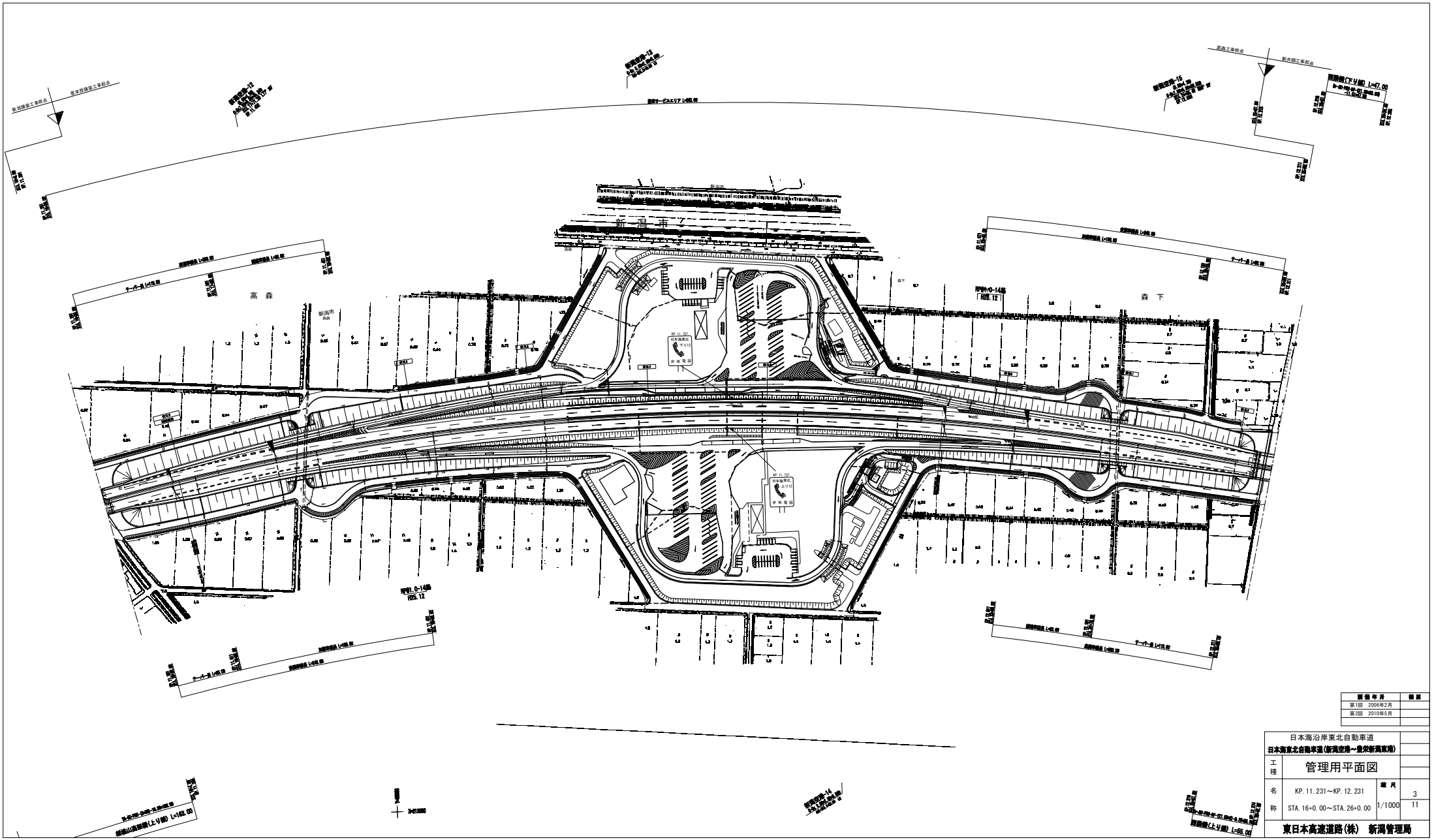

調査年月	摘要
第1回　2006年2月	
第2回　2010年5月	

日本海沿岸東北自動車道 日本海東北自動車道(新潟空港～豊栄新潟東港)			
工種	管理用平面図		
名称	KP.11.231～KP.12.231 STA.16+0.00～STA.26+0.00	縮尺 1/1000	3 11
東日本高速道路(株)　新潟管理局			

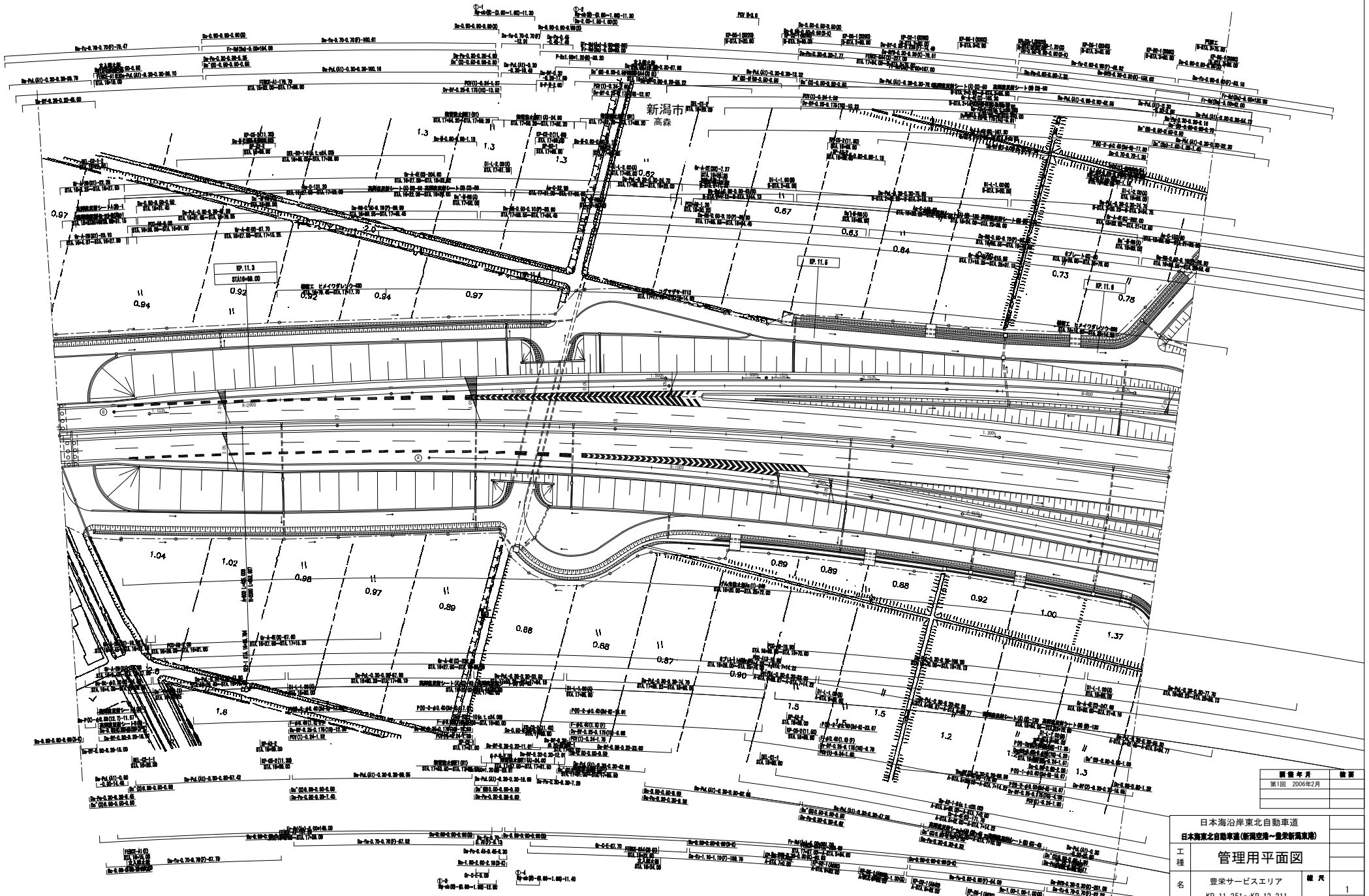

図面年月	摘要
第1回　2006年2月	

日本海沿岸東北自動車道
日本海東北自動車道（新潟空港～豊栄新潟東港）

工種：管理用平面図

名称：豊栄サービスエリア
KP. 11. 251～KP. 12. 211
STA. 16+20. 00～STA. 25+80. 00

縮尺：1/500

1
3

東日本高速道路(株)　新潟管理局

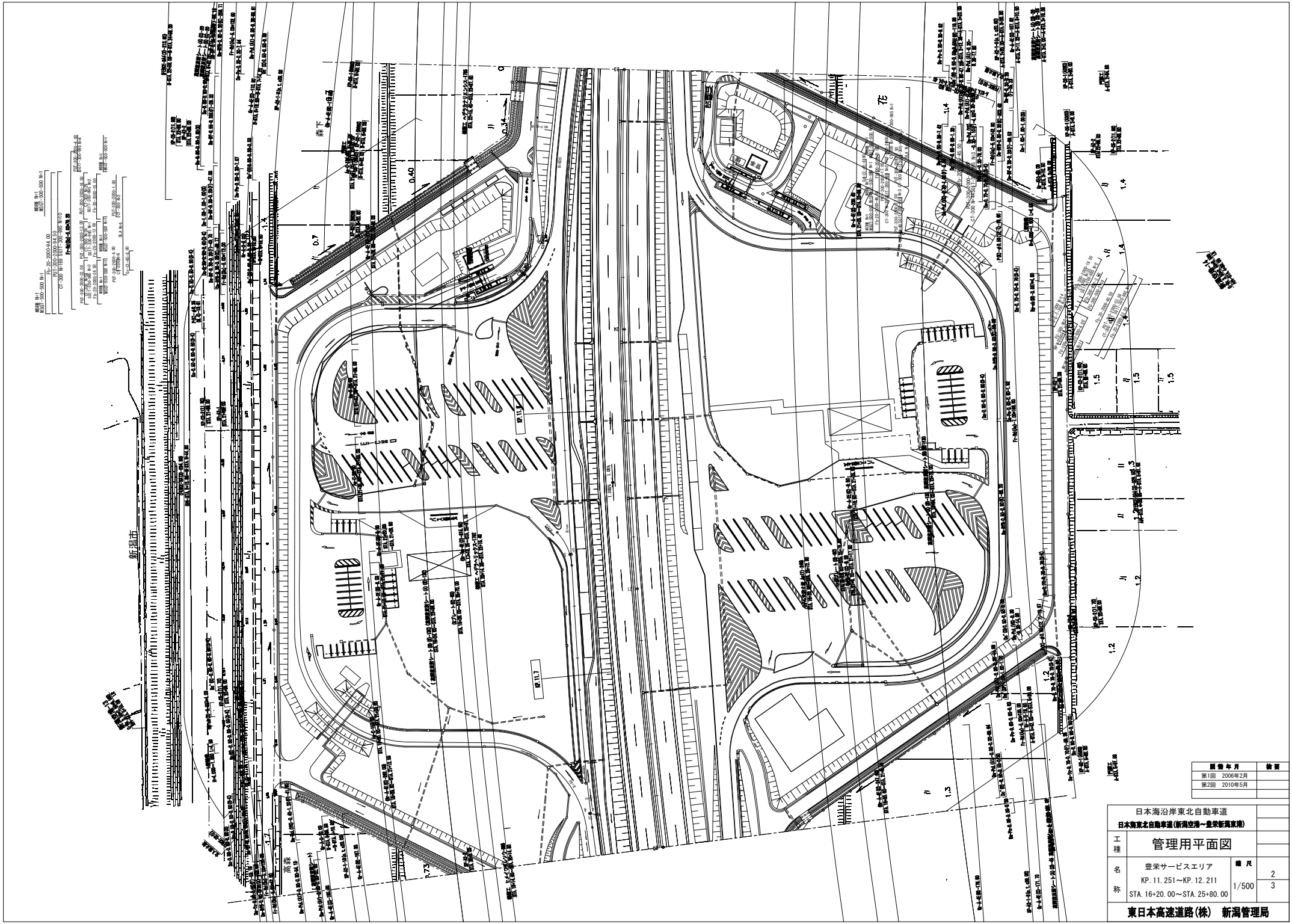

調整年月	摘要
第1回　2006年2月	
第2回　2010年5月	

日本海沿岸東北自動車道

日本海東北自動車道(新潟空港～豊栄新潟東港)

工種	管理用平面図		
名称	豊栄サービスエリア KP. 11. 251～KP. 12. 211 STA. 16+20. 00～STA. 25+80. 00	縮尺 1/500	2 3

東日本高速道路(株)　新潟管理局

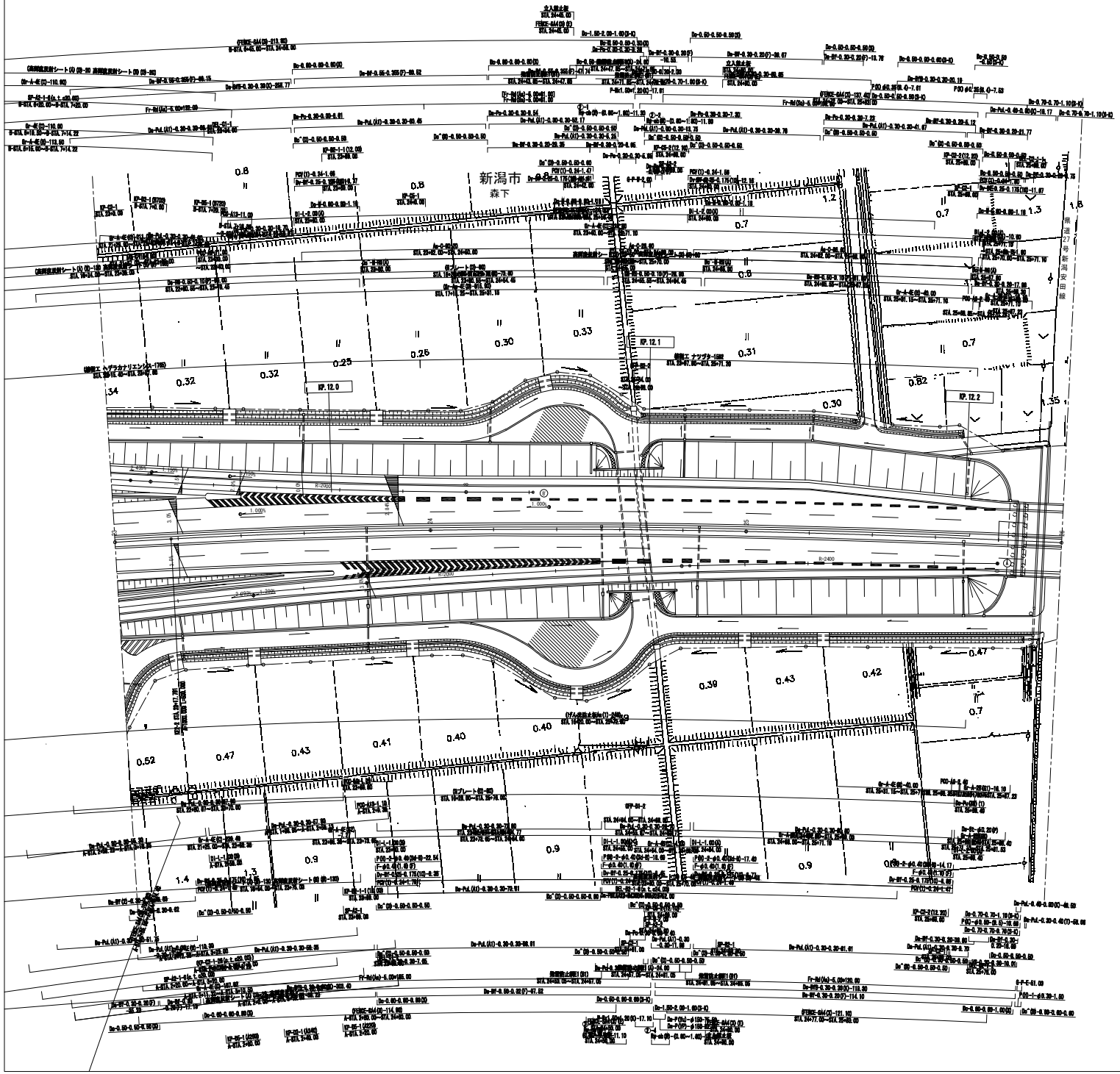

調整年月	摘要
第1回　2006年2月	
第2回　2010年5月	

日本海沿岸東北自動車道
日本海東北自動車道(新潟空港～豊栄新潟東港)

工種：管理用平面図

名称：豊栄サービスエリア
KP. 11. 251～KP. 12. 211
STA. 16+20. 00～STA. 25+80. 00

縮尺：1/500

3
3

東日本高速道路(株)　新潟管理局

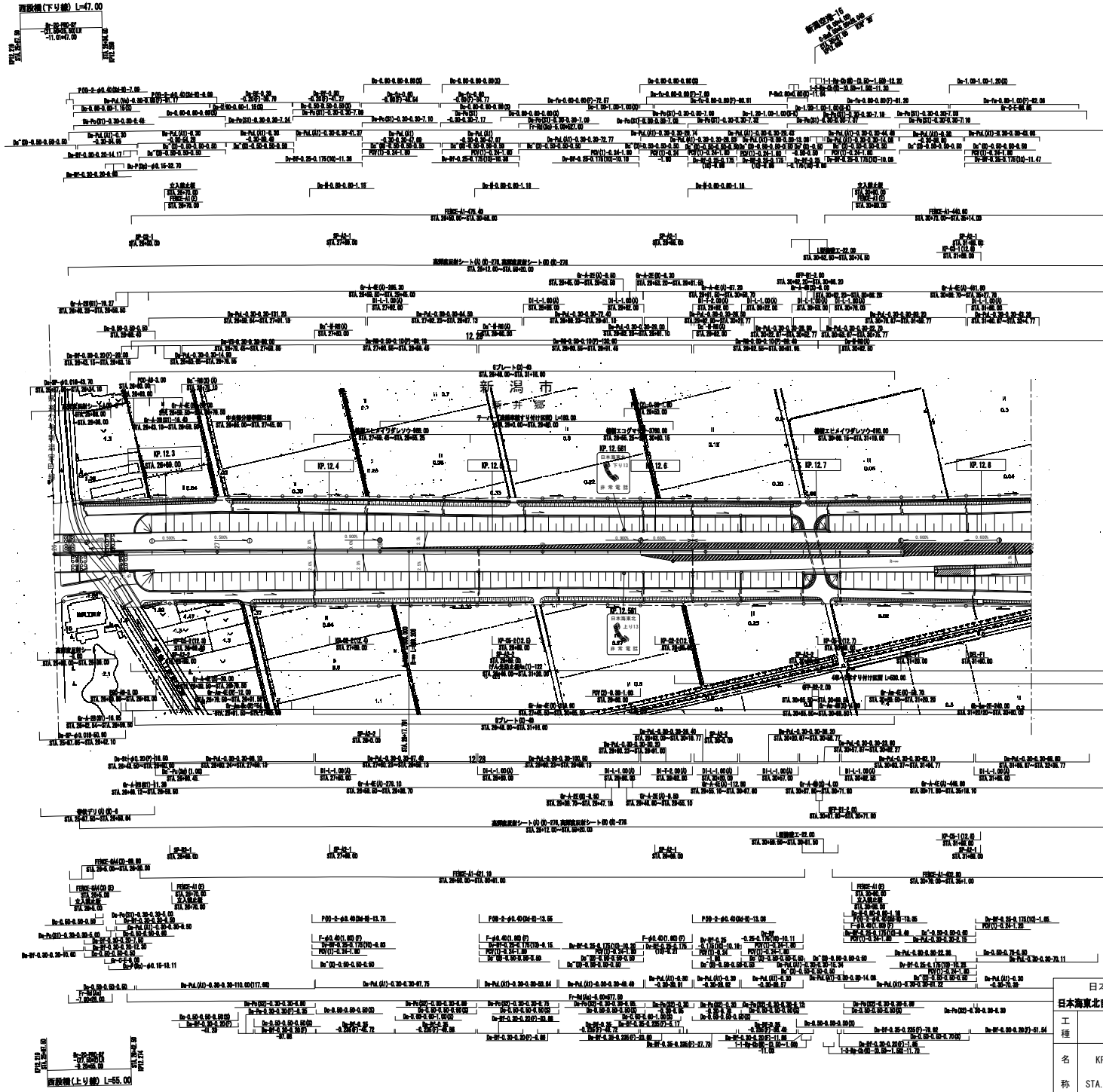

調整年月	摘要
第1回 2006年2月	

日本海沿岸東北自動車道

日本海東北自動車道(新潟空港～豊栄新潟東港)

工種	管理用平面図		
名称	KP. 12. 231～KP. 12. 831 STA. 26+0. 00～STA. 32+0. 00	縮尺 1/1000	4 11

東日本高速道路(株) 新潟管理局

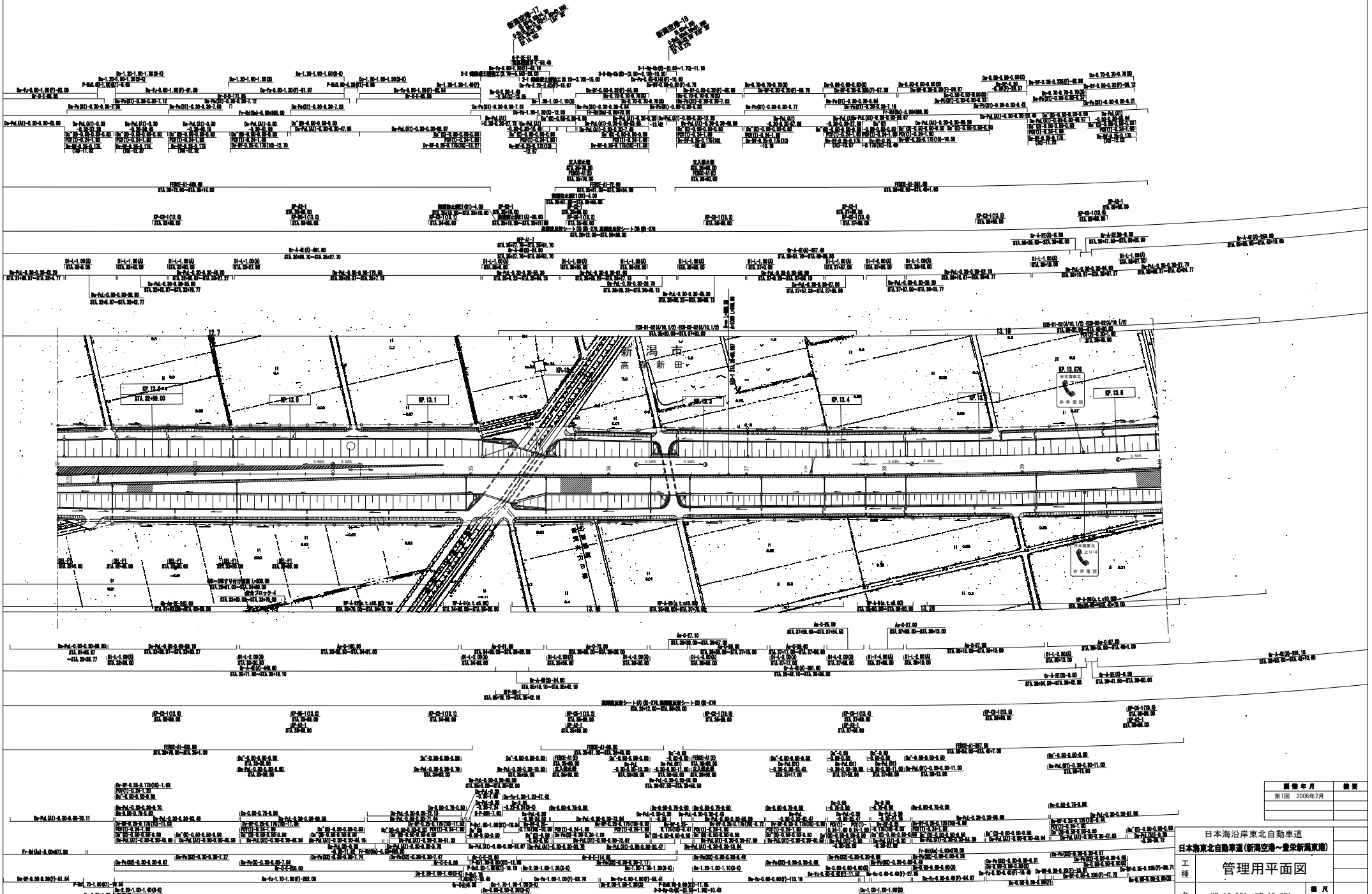

開通年月	摘要
第1回　2006年2月	

日本海沿岸東北自動車道
日本海東北自動車道(新潟空港～豊栄新潟東港)

工種	管理用平面図		
名称	KP. 12. 831～KP. 13. 631 STA. 32+0. 00～STA. 40+0. 00	縮尺 1/1000	5 11

東日本高速道路(株)　新潟管理局

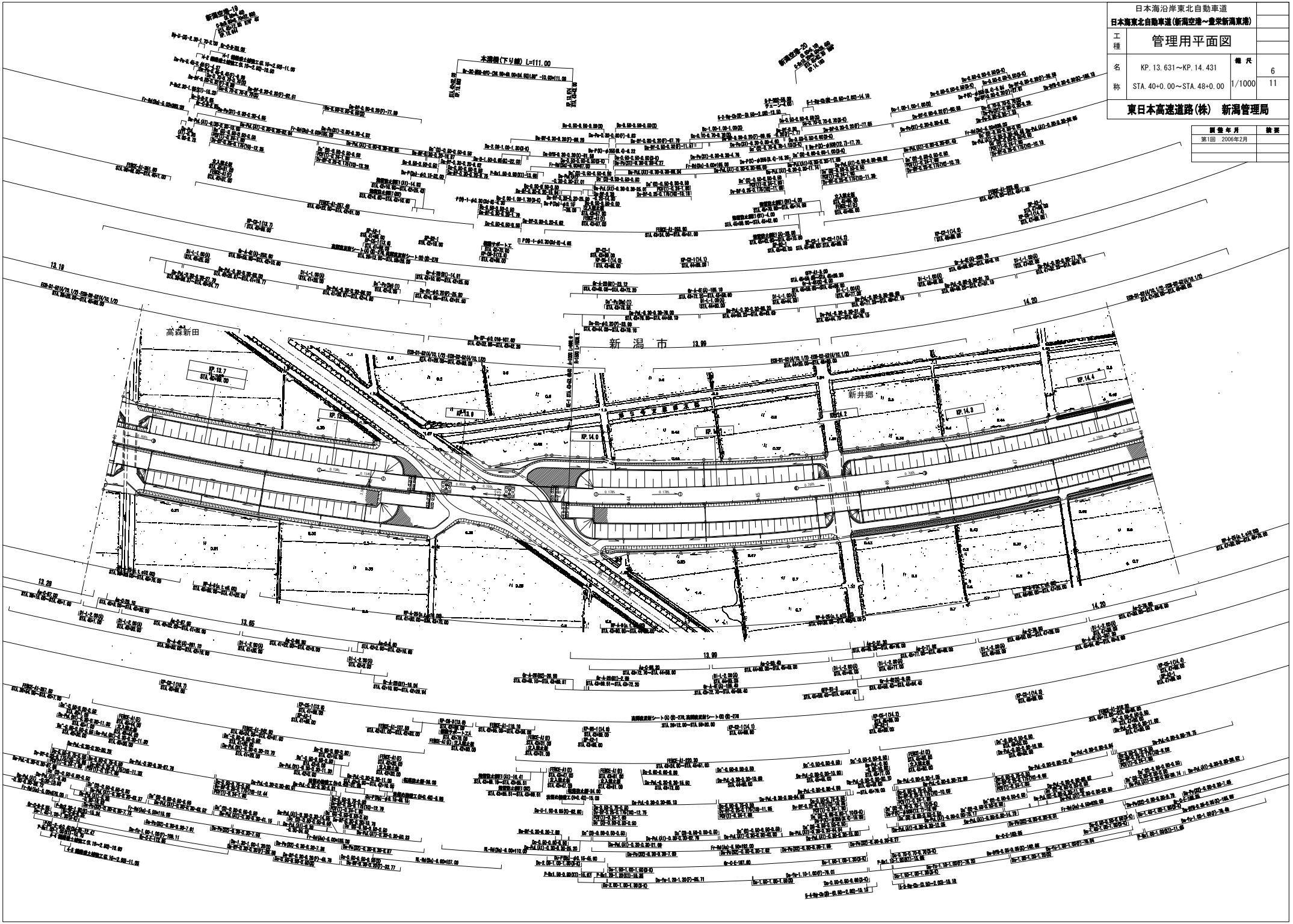

日本海沿岸東北自動車道		
日本海東北自動車道(新潟空港～豊栄新潟東港)		
工種	管理用平面図	
名称	KP. 13. 631～KP. 14. 431 STA. 40+0. 00～STA. 48+0. 00	縮尺 1/1000
		6 11
東日本高速道路(株)　新潟管理局		

調整年月	摘要
第1回　2006年2月	

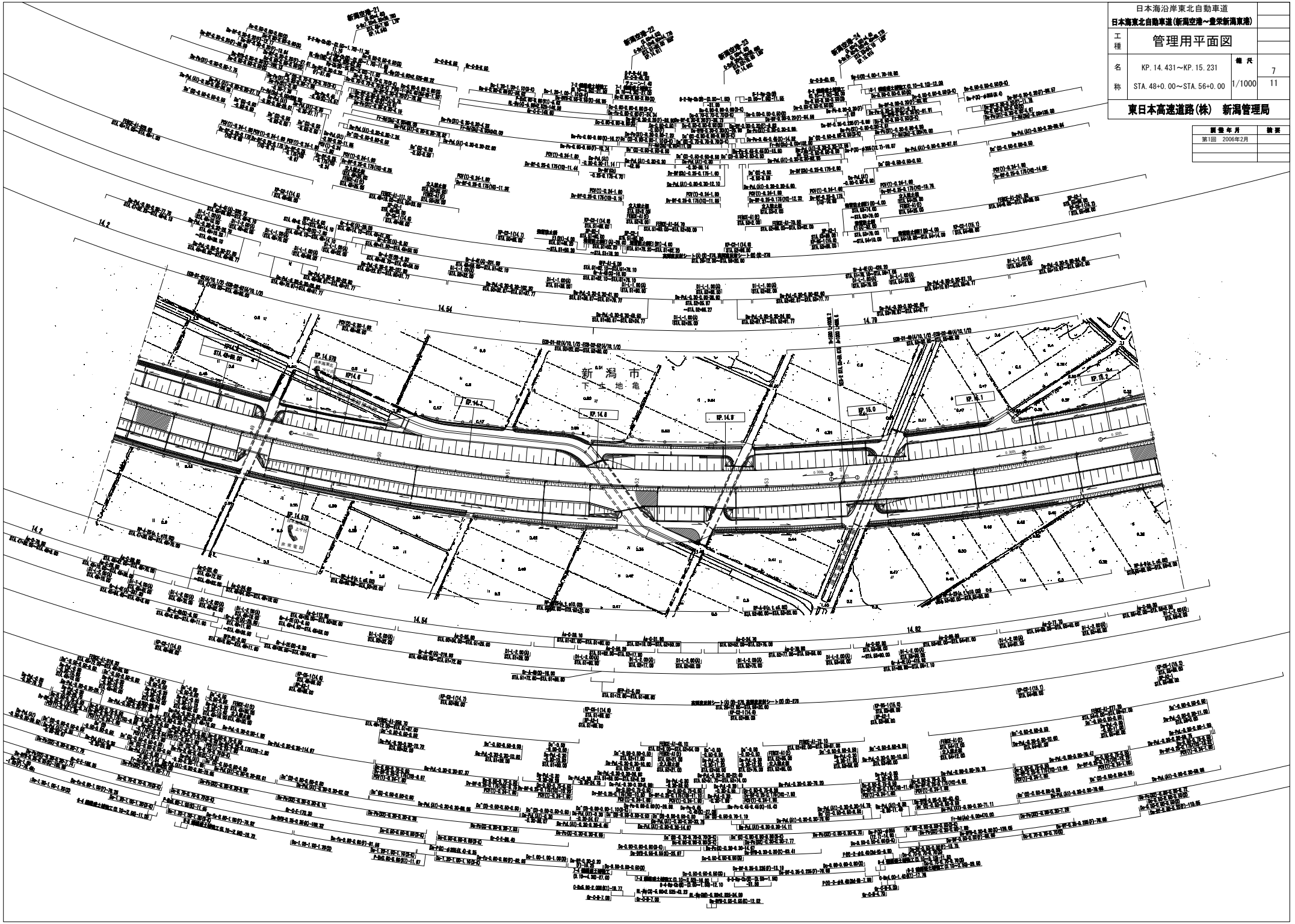

日本海沿岸東北自動車道

日本海東北自動車道(新潟空港～豊栄新潟東港)

工種	管理用平面図		
名称	KP. 14. 431～KP. 15. 231 STA. 48+0. 00～STA. 56+0. 00	縮尺	1/1000

7
11

東日本高速道路(株)　新潟管理局

調査年月	摘要
第1回　2006年2月	

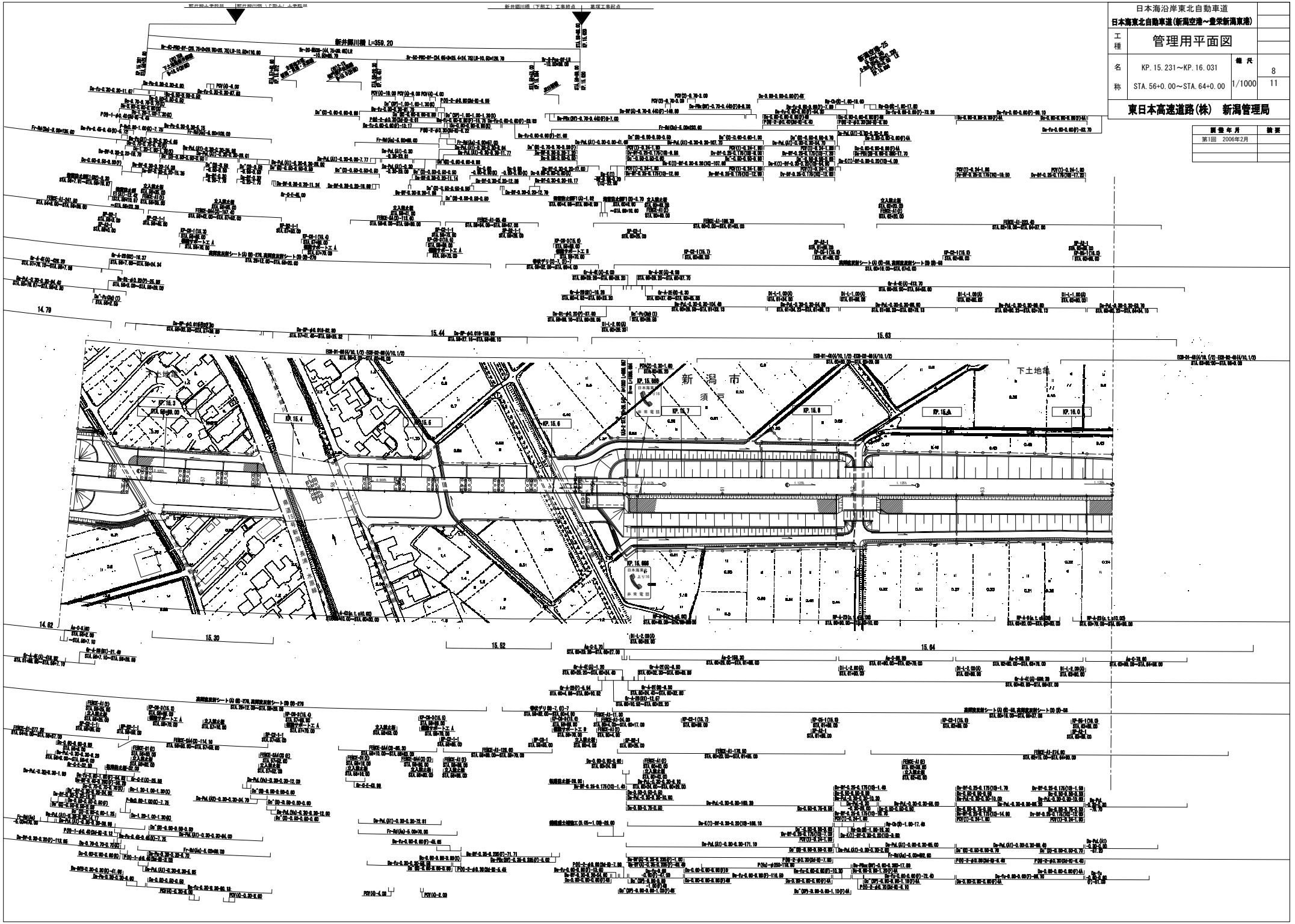

日本海沿岸東北自動車道

日本海東北自動車道(新潟空港～豊栄新潟東港)

工種	管理用平面図		
名称	KP. 15. 231～KP. 16. 031 STA. 56+0. 00～STA. 64+0. 00	縮尺	8 11 1/1000

東日本高速道路(株)　新潟管理局

調査年月	摘要
第1回　2006年2月	

日本海沿岸東北自動車道

日本海東北自動車道(新潟空港～豊栄新潟東港)

工種	管理用平面図		
名称	KP. 16. 031～KP. 16. 831 STA. 64+0. 00～STA. 72+0. 00	縮尺 1/1000	9 11

東日本高速道路(株)　新潟管理局

調査年月	摘要
第1回　2006年2月	

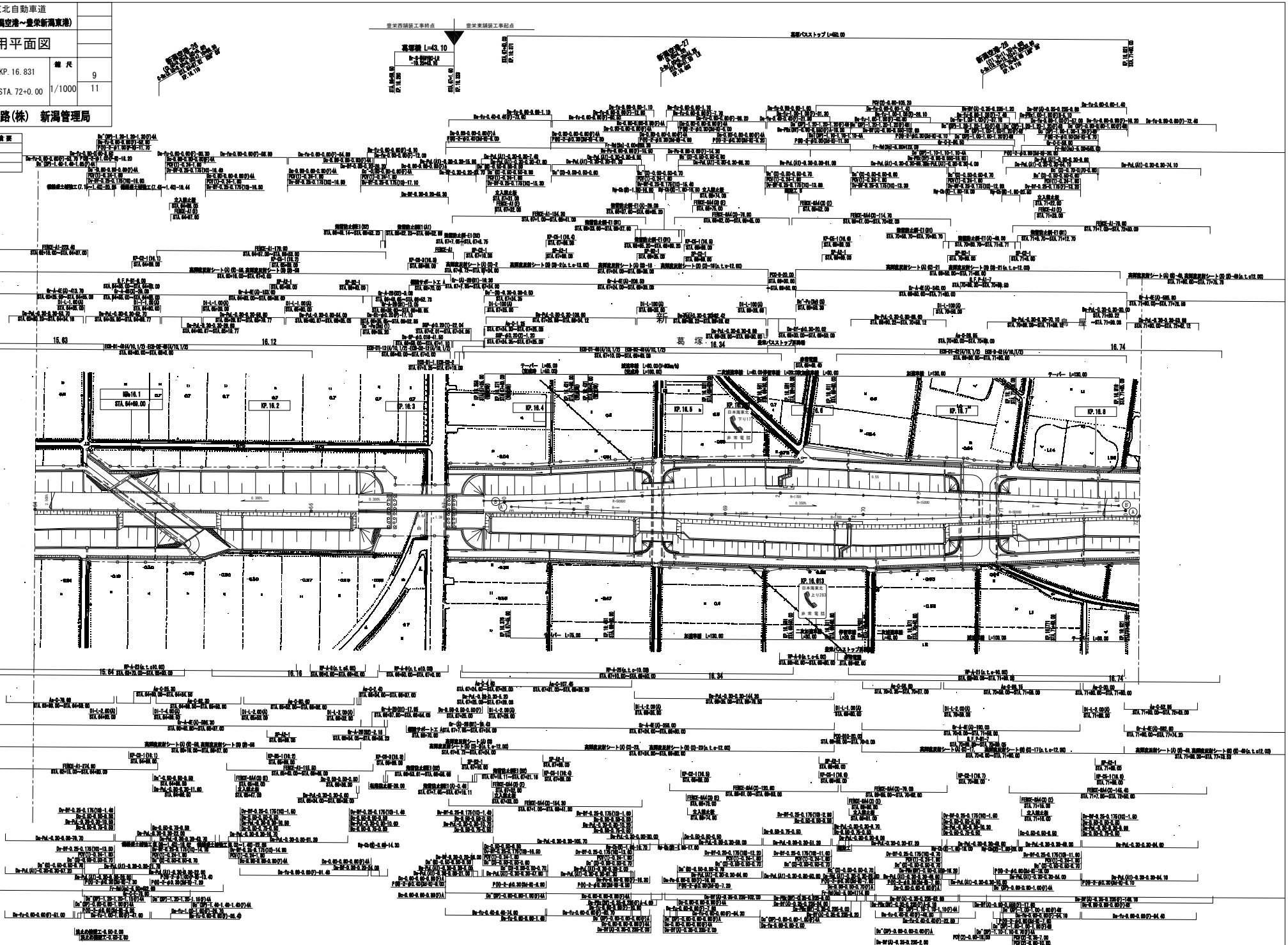

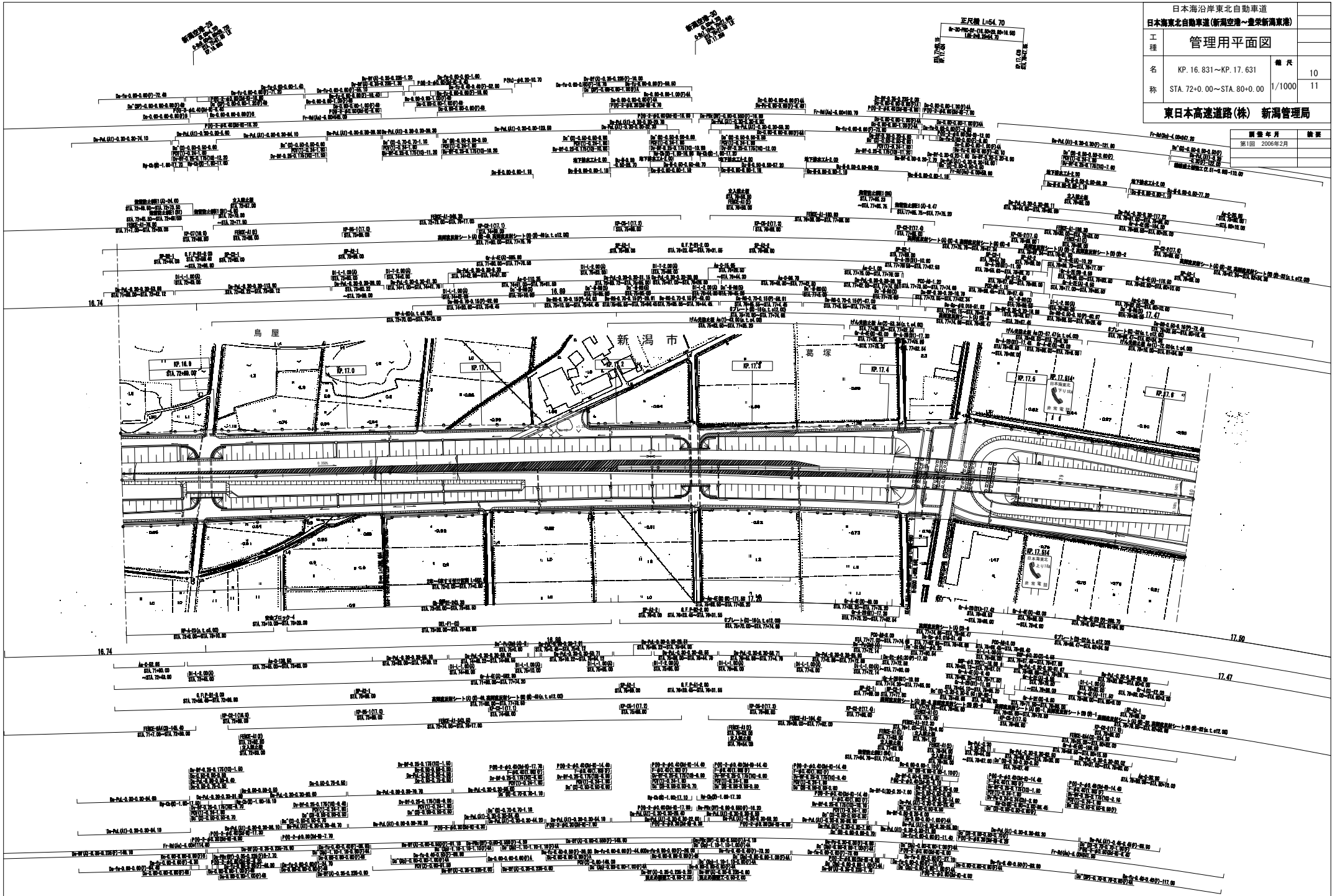

日本海沿岸東北自動車道	
日本海東北自動車道(新潟空港～豊栄新潟東港)	
工種	管理用平面図
名称	KP. 16. 831～KP. 17. 631 STA. 72+0. 00～STA. 80+0. 00
縮尺	1/1000
	10
	11

東日本高速道路(株)　新潟管理局

調整年月	摘要
第1回　2006年2月	

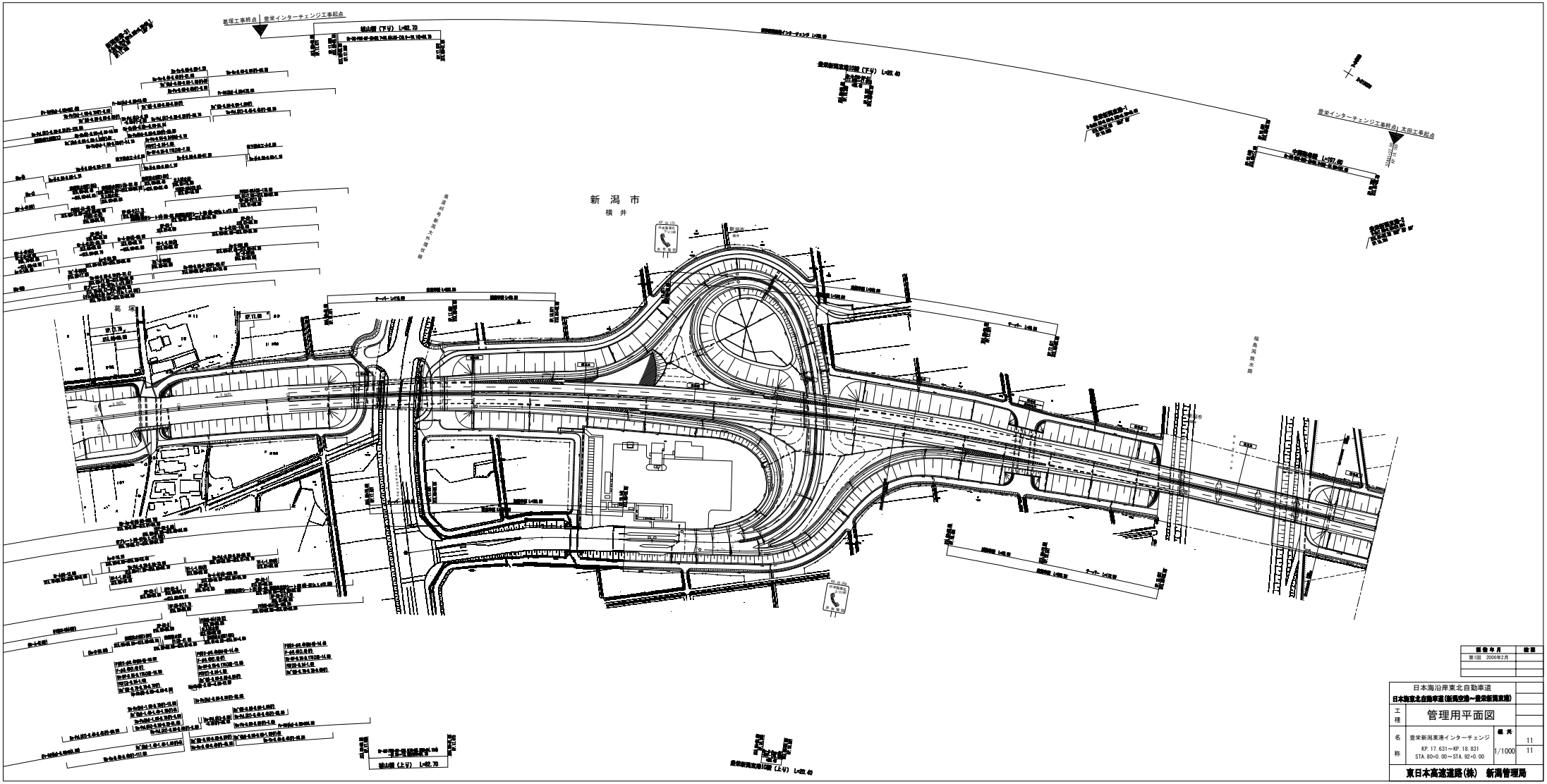

図面年月	備考
第1回 2006年2月	

日本海沿岸東北自動車道
日本海東北自動車道（新潟空港～豊栄新潟東間）

工種	管理用平面図		
名称	豊栄新潟東港インターチェンジ KP. 17. 631～KP. 18. 831 STA. 80+0. 00～STA. 92+0. 00	縮尺	11 11 1/1000

東日本高速道路(株) 新潟管理局

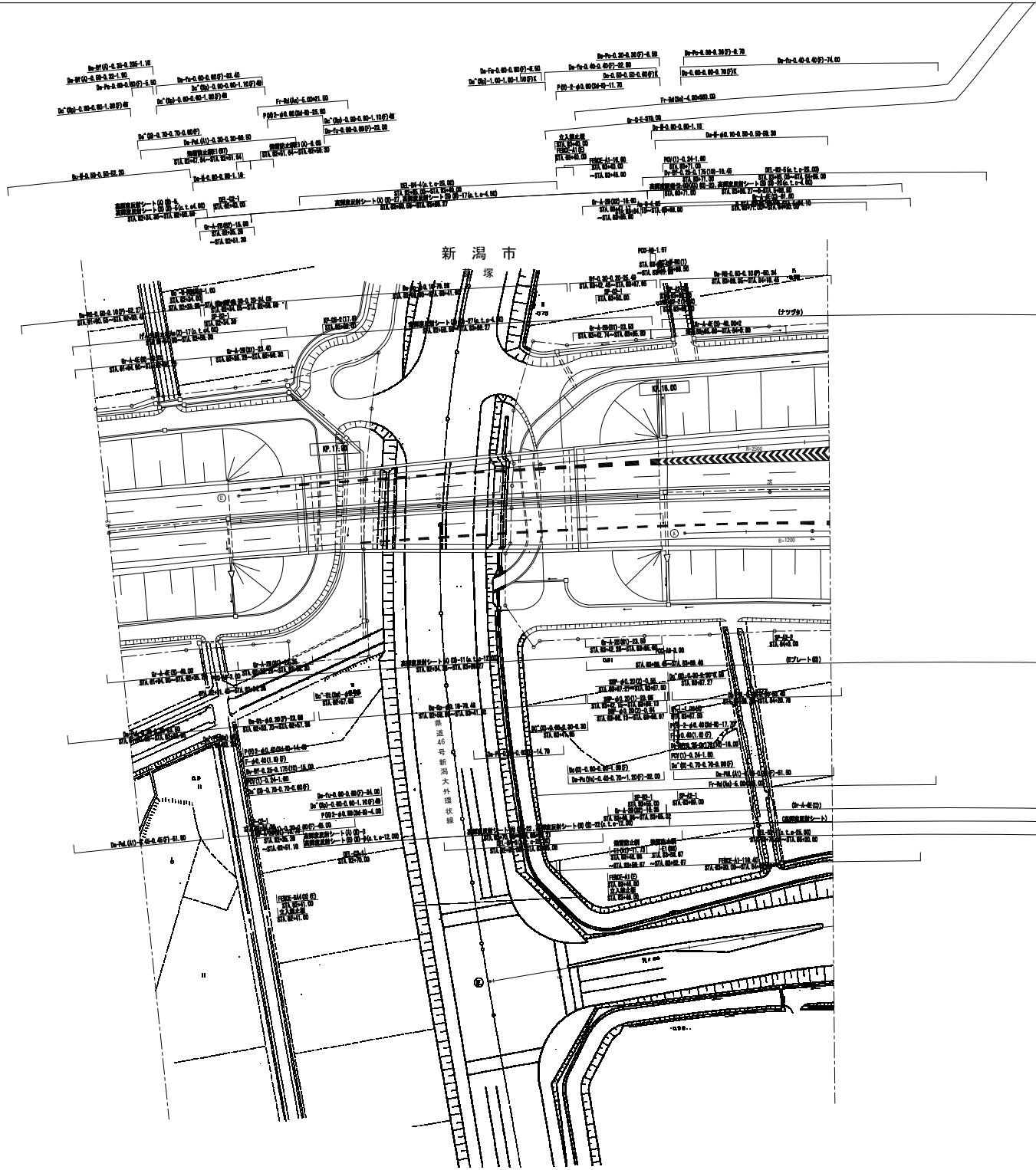

調整年月	摘要
第1回　2006年2月	

日本海沿岸東北自動車道			
日本海東北自動車道(豊栄新潟東港IC)			
工種	管理用平面図		
名称	KP. 17. 871～KP. 18. 651 STA. 82+40. 00～STA. 90+20. 00	縮尺 1/500	1 3
東日本高速道路(株)　新潟管理局			



調整年月	摘要
第1回　2006年2月	

日本海沿岸東北自動車道

日本海東北自動車道(豊栄新潟東港IC)

工種	管理用平面図		
名称	KP. 17. 871～KP. 18. 651 STA. 82+40. 00～STA. 90+20. 00	縮尺 1/500	2 3

東日本高速道路(株)　新潟管理局

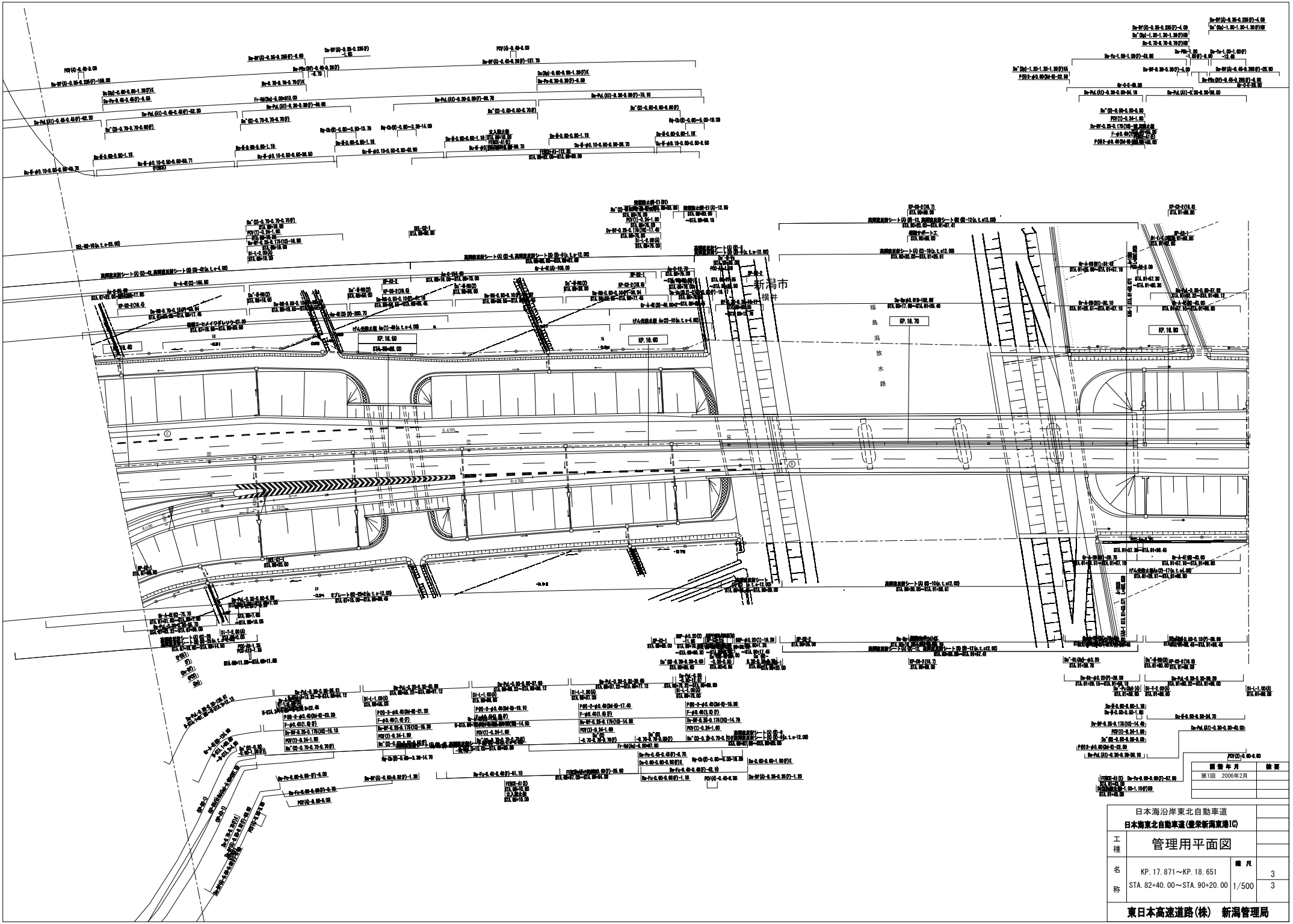

図面年月	摘要
第1回　2006年2月	

日本海沿岸東北自動車道

日本海東北自動車道(豊栄新潟東港IC)

工種	管理用平面図		
名称	KP. 17.871～KP. 18.651 STA. 82+40.00～STA. 90+20.00	縮尺 1/500	3 3

東日本高速道路(株)　新潟管理局

日本海沿岸東北自動車道

日本海東北自動車道(豊栄新潟東港～聖籠新発田)

工種	管理用平面図	縮尺	
名称	KP. 18. 831～KP. 19. 231 STA. 92+0. 00～STA. 96+0. 00	1/1000	1 9

東日本高速道路(株)　新潟管理局

調査年月	摘要
第1回　2006年2月	

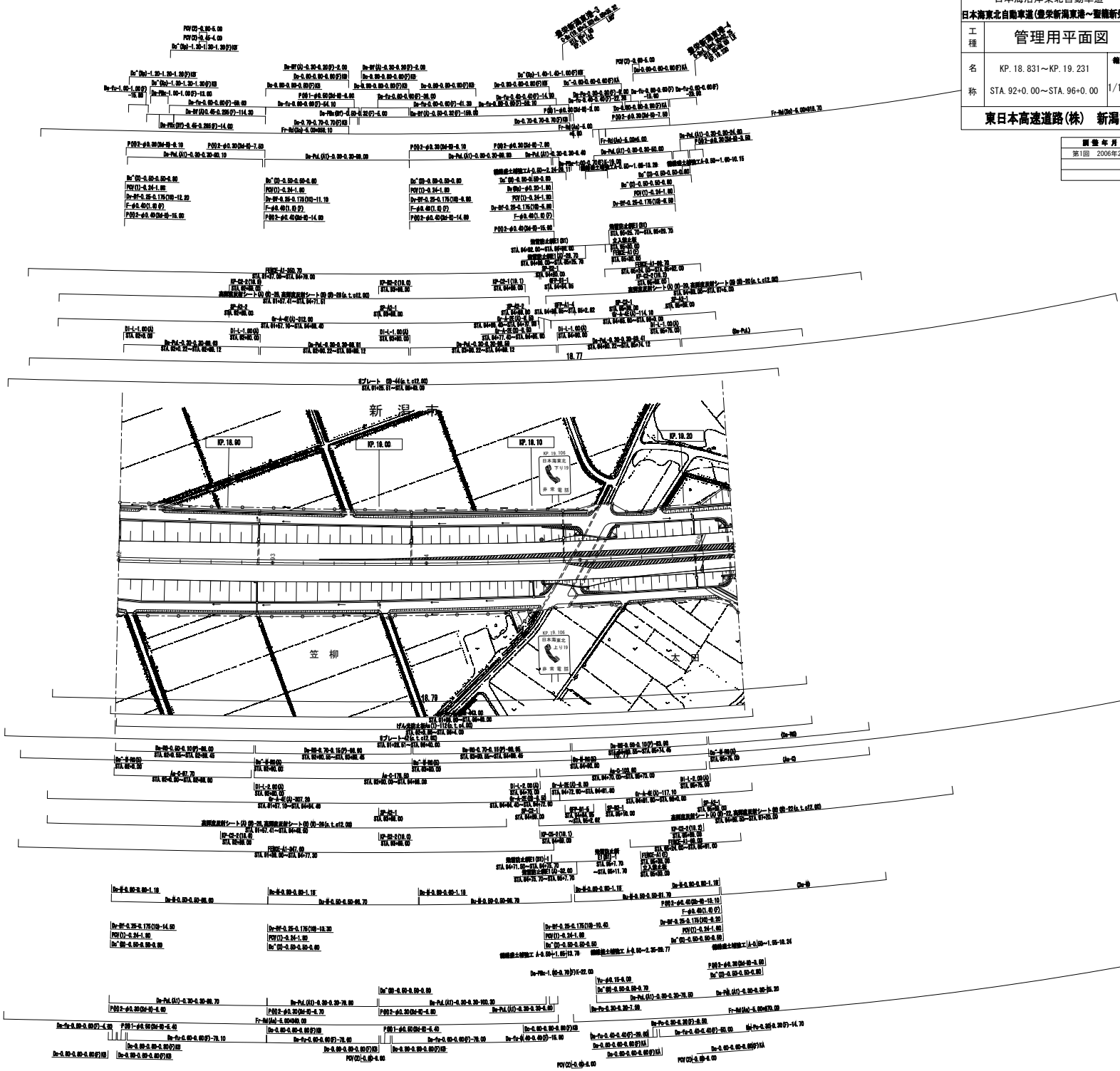

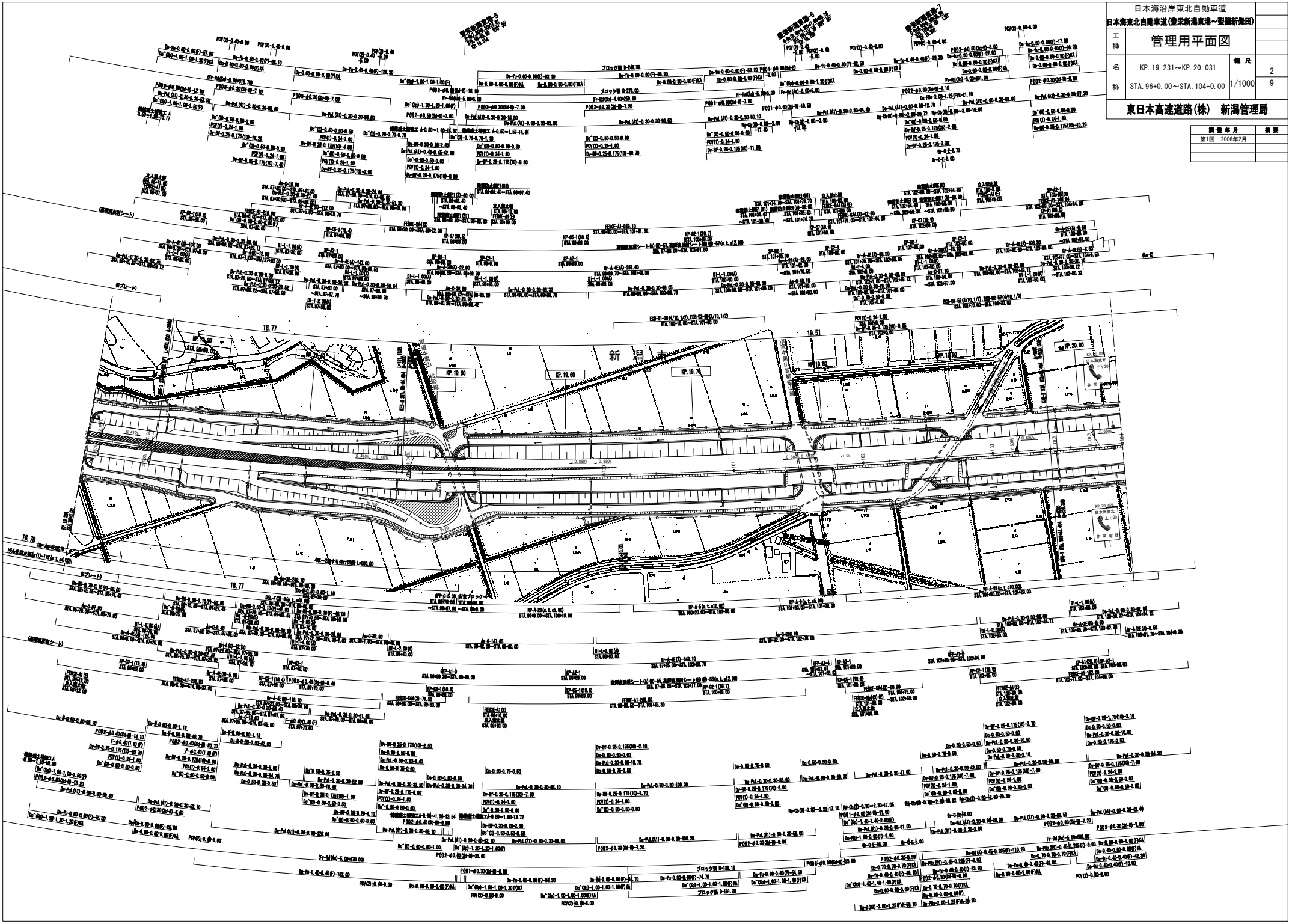

日本海沿岸東北自動車道

日本海東北自動車道(豊栄新潟東港～聖籠新発田)

工種	管理用平面図		
名称	KP. 19. 231～KP. 20. 031 STA. 96+0. 00～STA. 104+0. 00	縮尺	1/1000
		2	9

東日本高速道路(株)　新潟管理局

調整年月	摘要
第1回　2006年2月	

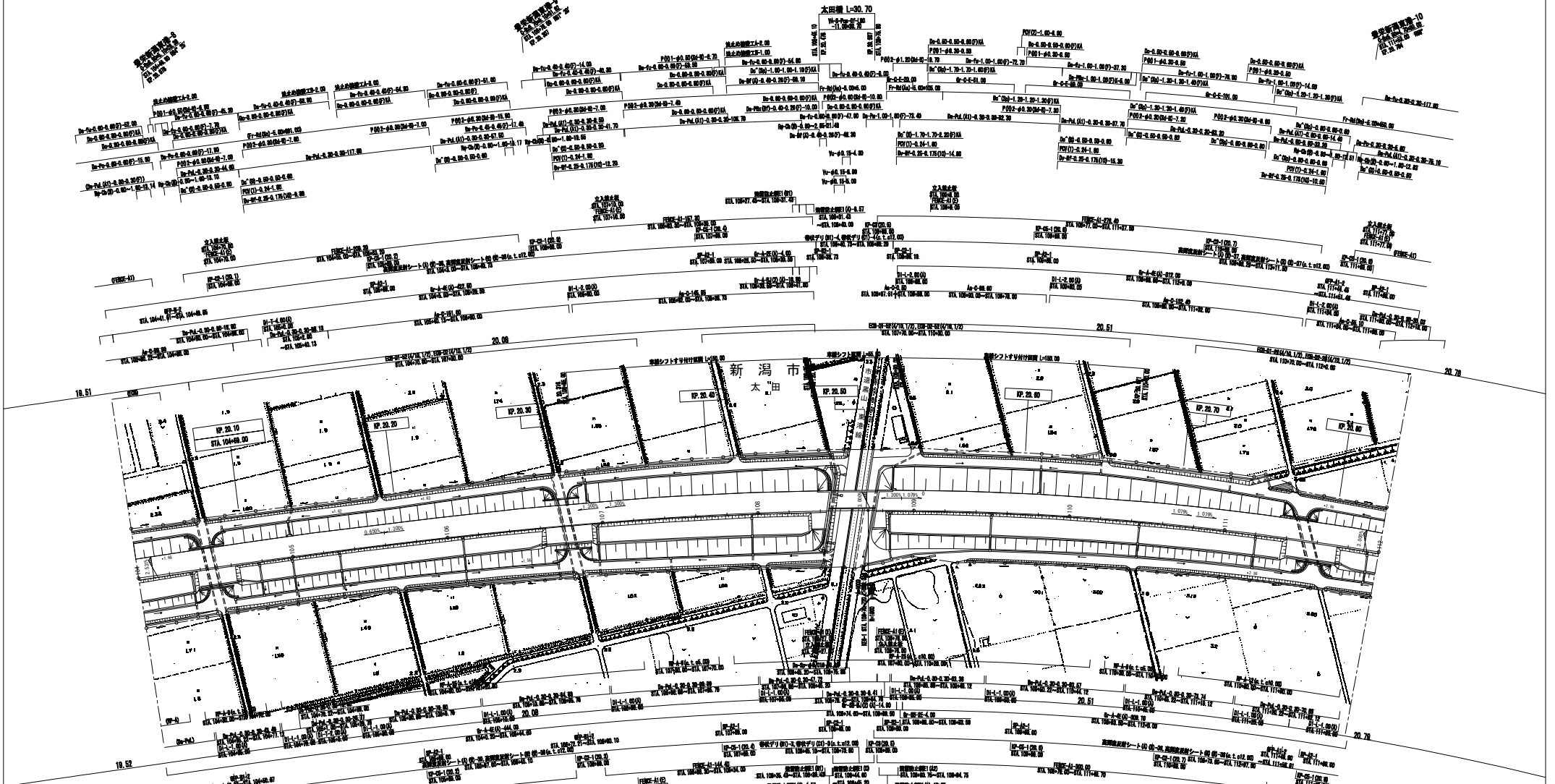

調整年月	摘要
第1回　2006年2月	

日本海沿岸東北自動車道

日本海東北自動車道(豊栄新潟東港～聖籠新発田)

工種	管理用平面図		
名称	KP. 20. 031～KP. 20. 831 STA. 104+0. 00～STA. 112+0. 00	縮尺 1/1000	3 9

東日本高速道路(株)　新潟管理局

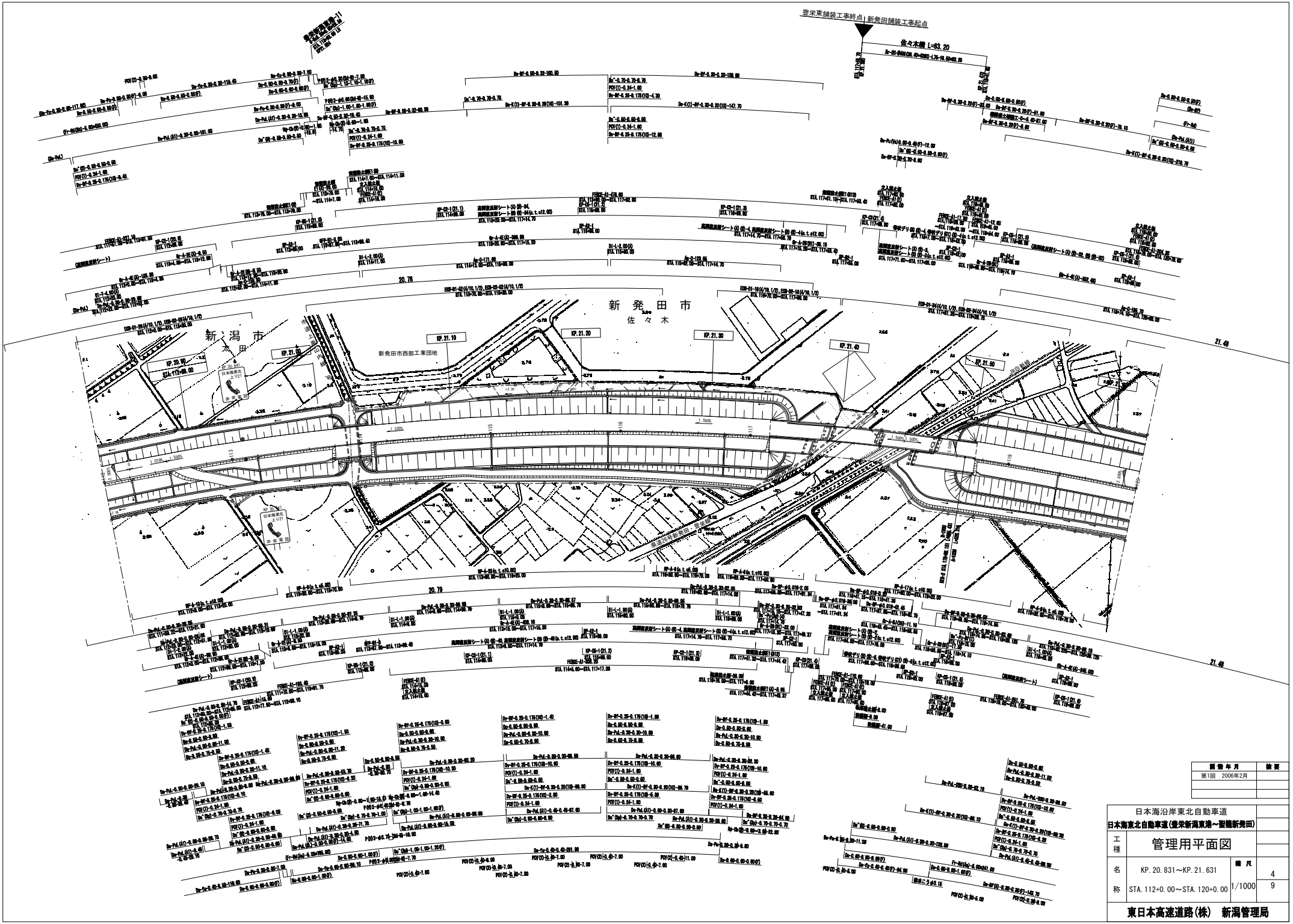

調整年月	摘要
第1回　2006年2月	

日本海沿岸東北自動車道

日本海東北自動車道(豊栄新潟東港～聖籠新発田)

工種	管理用平面図		
名称	KP. 20. 831～KP. 21. 631 STA. 112+0. 00～STA. 120+0. 00	縮尺	4 9 1/1000

東日本高速道路(株)　新潟管理局

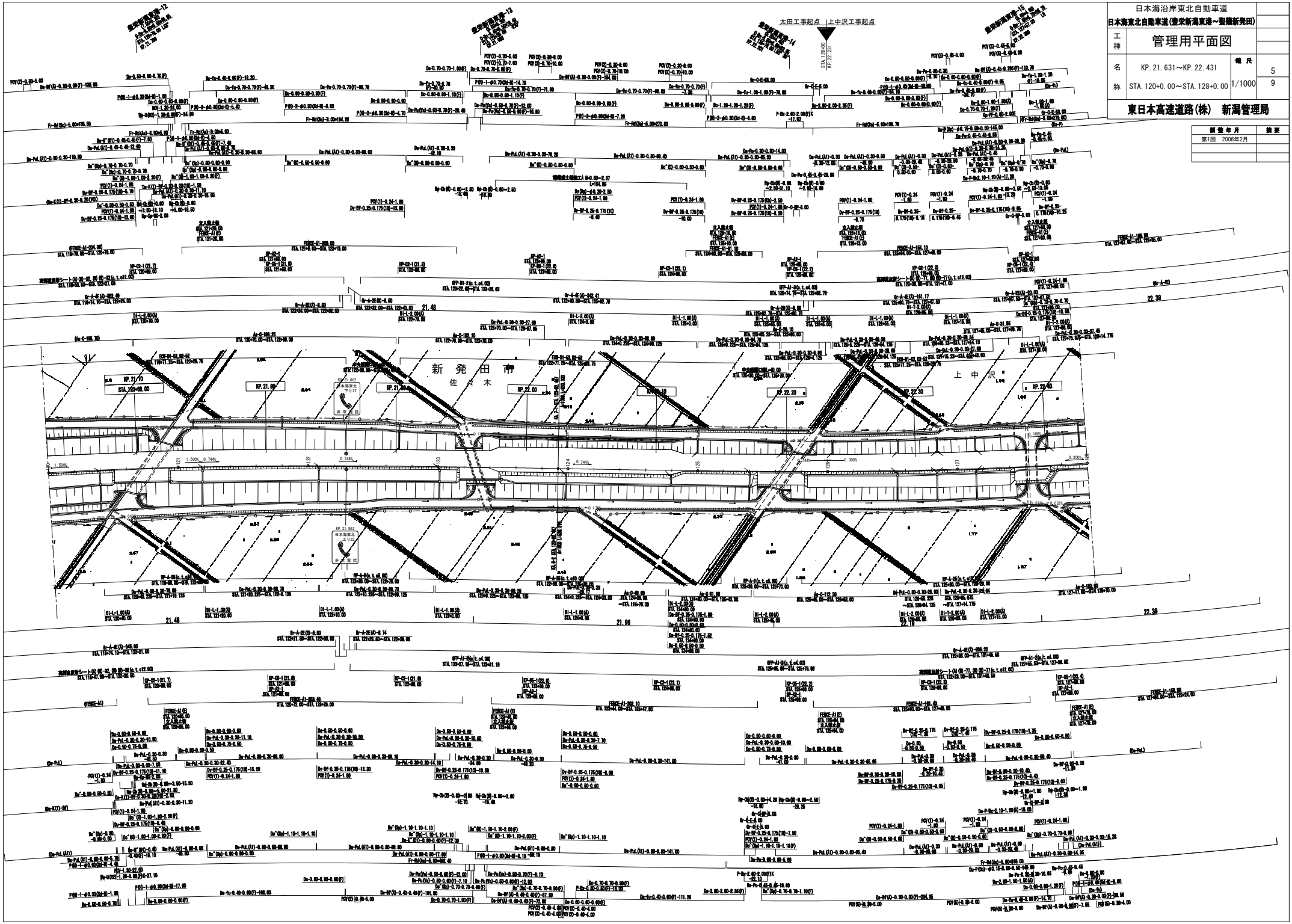

日本海沿岸東北自動車道

日本海東北自動車道(豊栄新潟東港～聖籠新発田)

工種	管理用平面図		
名称	KP. 21. 631～KP. 22. 431 STA. 120+0. 00～STA. 128+0. 00	縮尺	1/1000

5
9

東日本高速道路(株) 新潟管理局

調整年月	摘要
第1回 2006年2月	

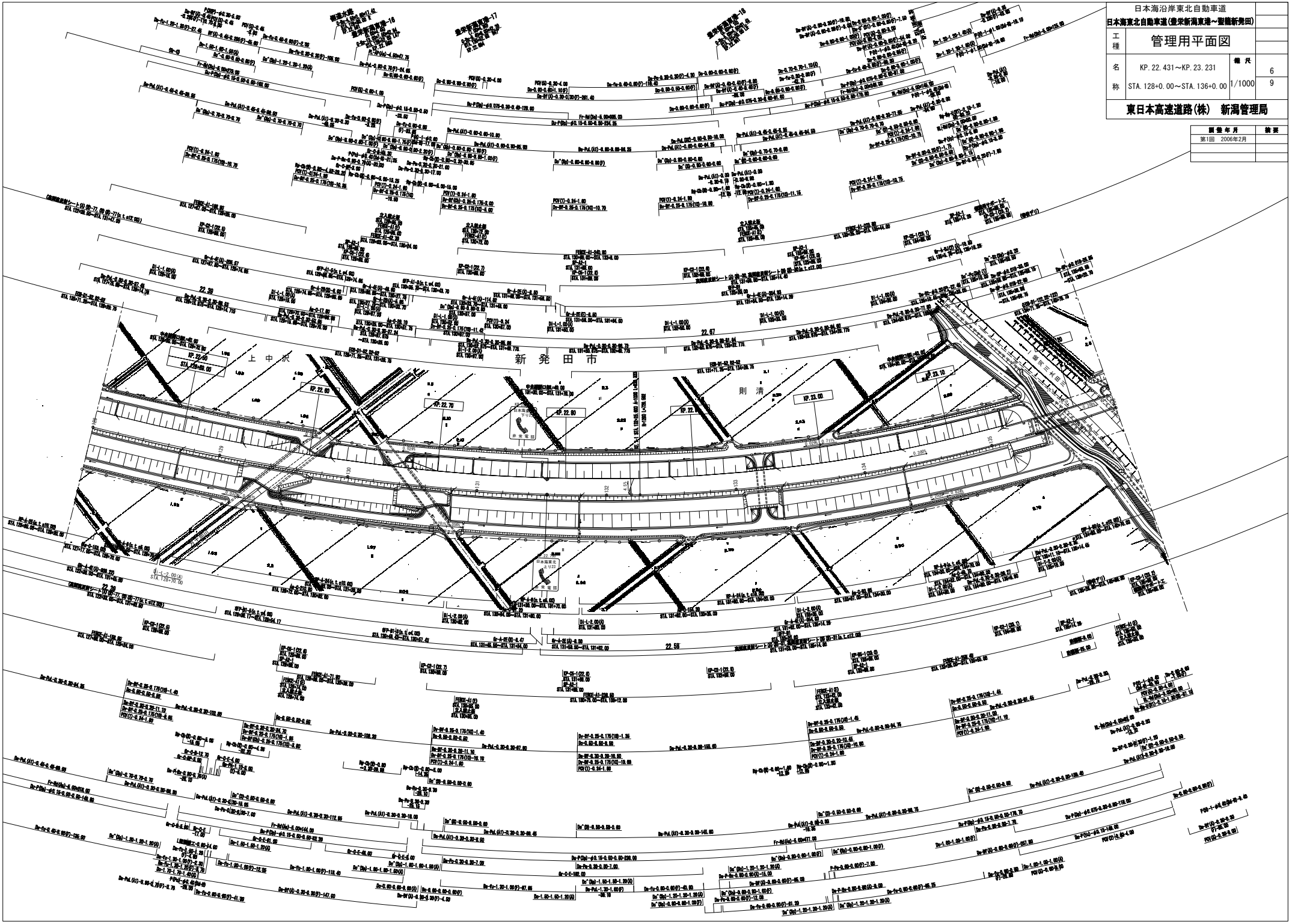

日本海沿岸東北自動車道	
日本海東北自動車道(豊栄新潟東港～聖籠新発田)	
工種	管理用平面図
名称	KP. 22. 431～KP. 23. 231 STA. 128+0. 00～STA. 136+0. 00
縮尺	1/1000
	6 9
東日本高速道路(株)　新潟管理局	

調整年月	摘要
第1回　2006年2月	

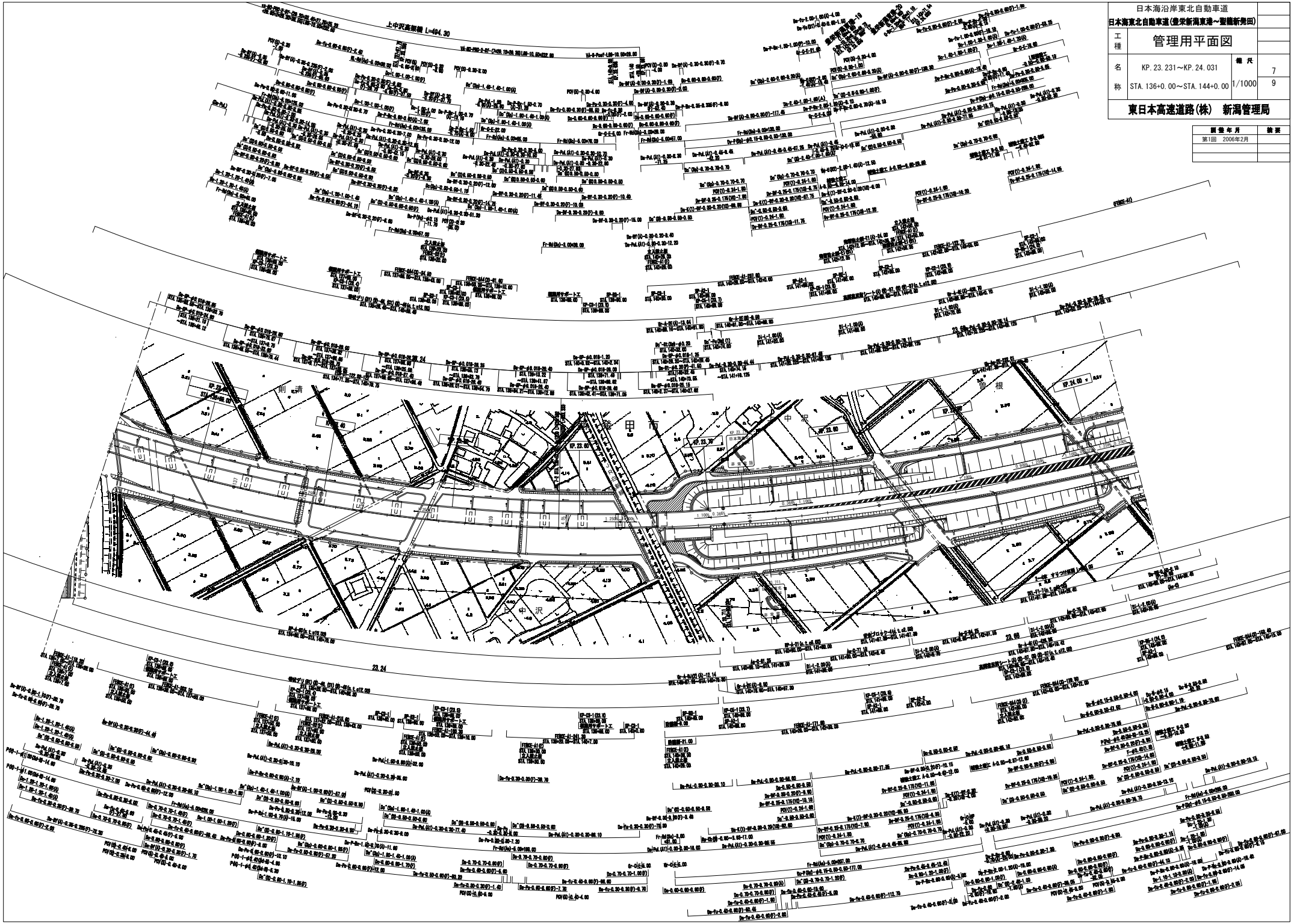

日本海沿岸東北自動車道		
日本海東北自動車道(豊栄新潟東港～聖籠新発田)		
工種	管理用平面図	
名称	KP. 23. 231～KP. 24. 031 STA. 136+0. 00～STA. 144+0. 00	縮尺 1/1000
		7 9
東日本高速道路(株)　新潟管理局		

調整年月	摘要
第1回　2006年2月	

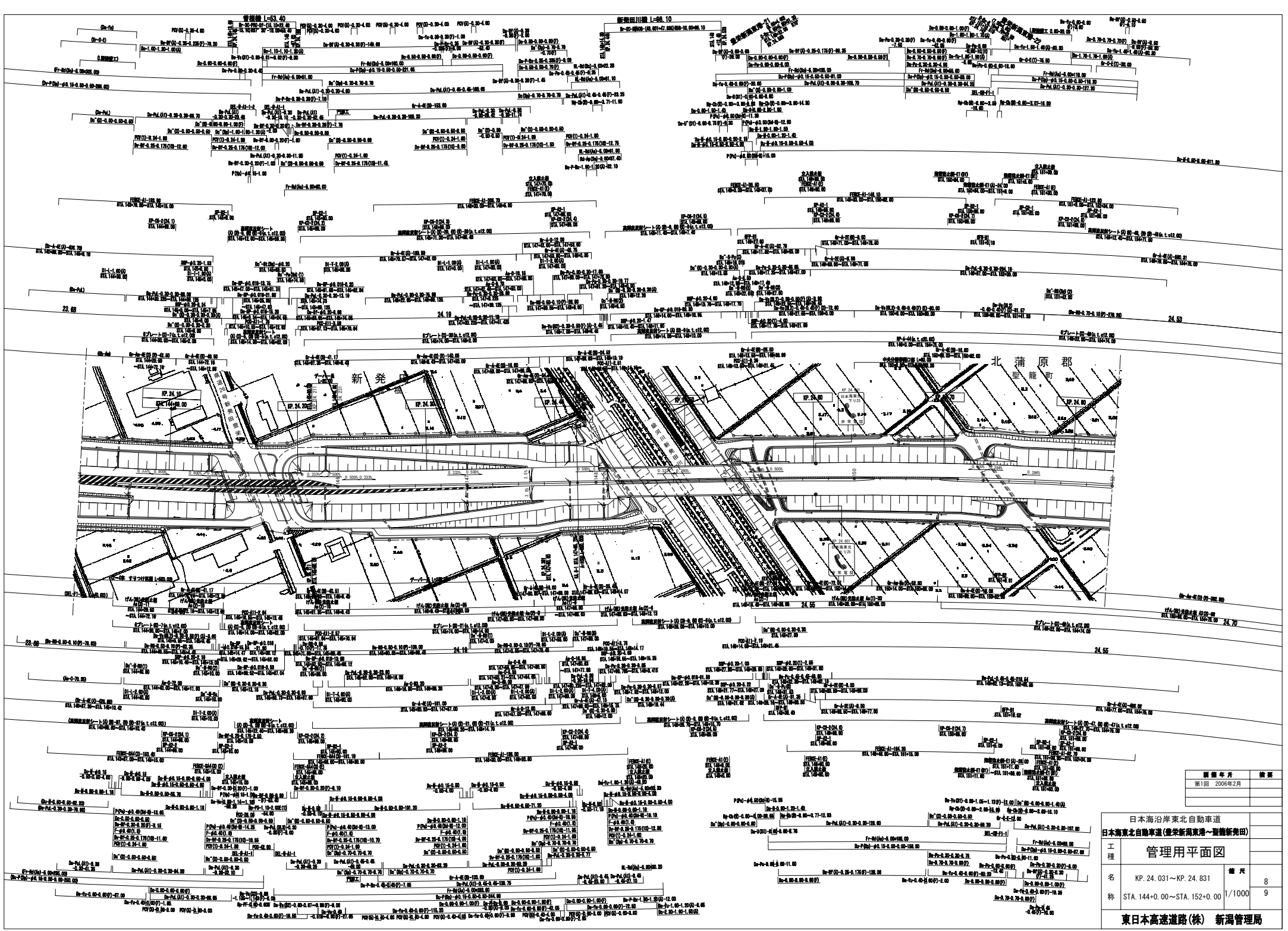

調査年月	摘要
第1回　2006年2月	

日本海沿岸東北自動車道

日本海東北自動車道(豊栄新潟東港～聖籠新発田)

工種	管理用平面図		
名称	KP. 24. 031～KP. 24. 831 STA. 144+0. 00～STA. 152+0. 00	縮尺 1/1000	8 9

東日本高速道路(株)　新潟管理局

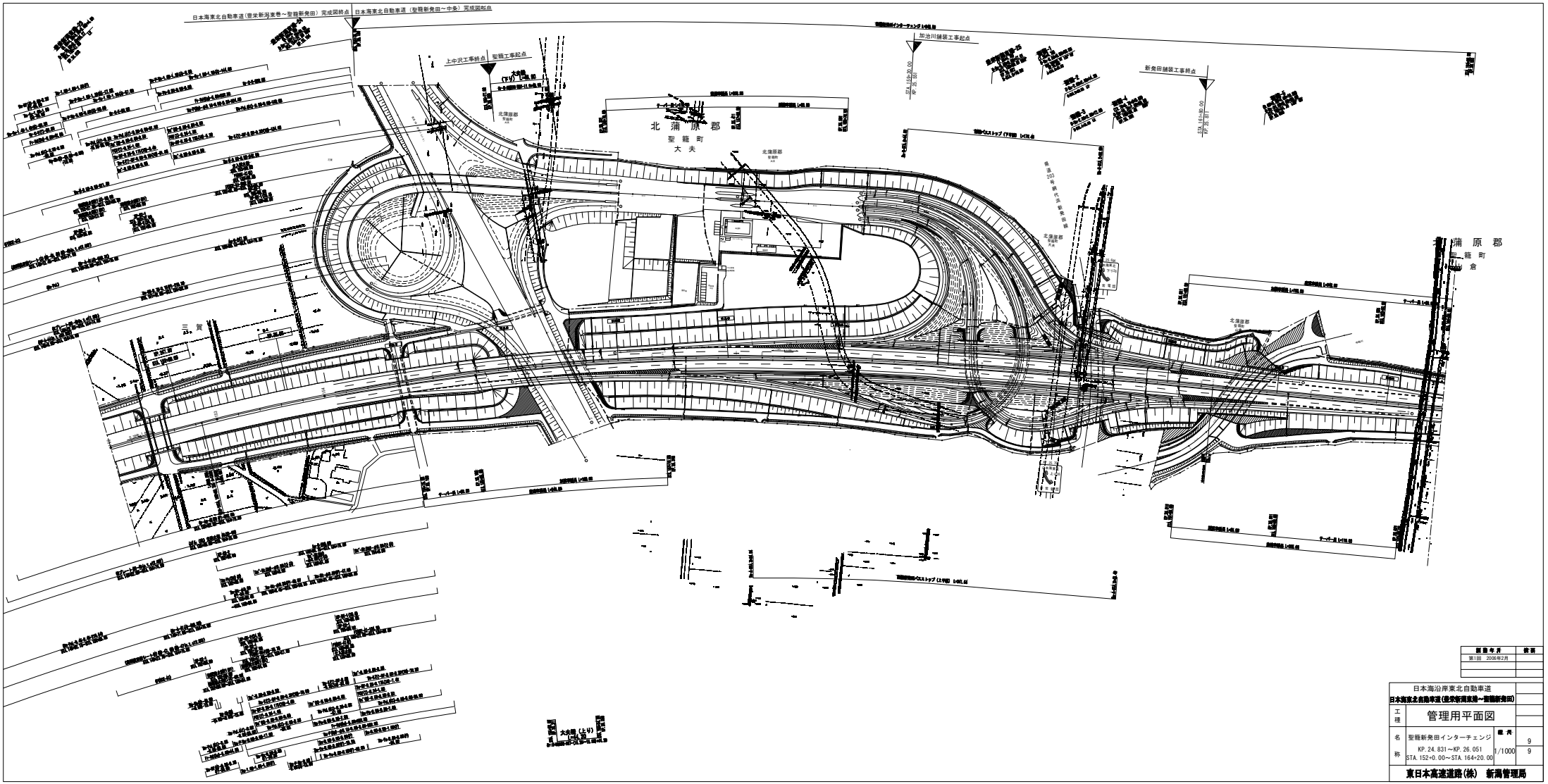

図面年月	備考
第1回　2006年2月	

日本海沿岸東北自動車道 日本海東北自動車道（豊栄新潟東港～聖籠新発田）			
工種	管理用平面図		
名称	聖籠新発田インターチェンジ KP. 24. 831～KP. 26. 051 STA. 152+0. 00～STA. 164+20. 00	縮尺	9 1/1000 9
東日本高速道路(株)　新潟管理局			

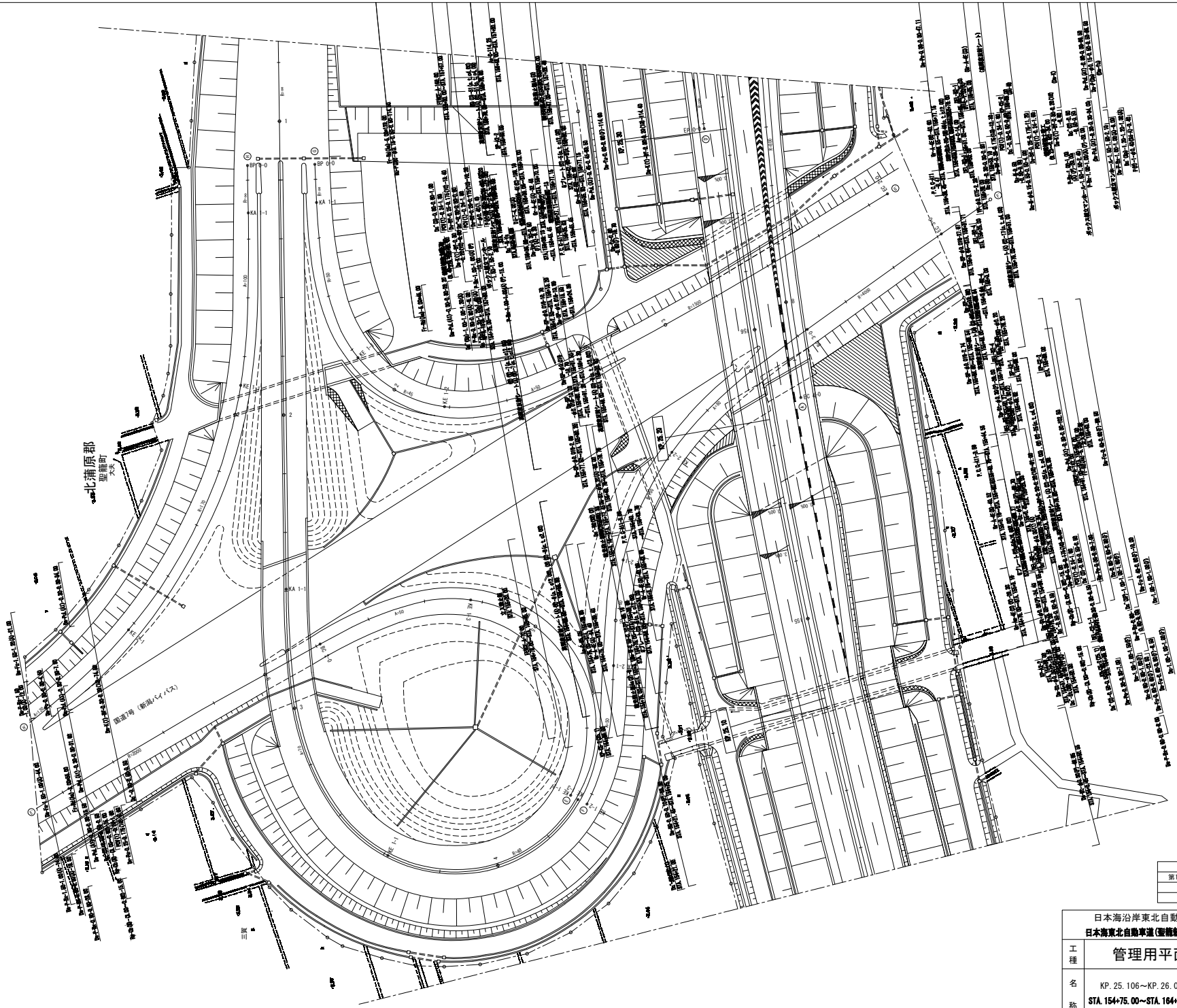

調整年月	摘要
第1回　2006年2月	

日本海沿岸東北自動車道 日本海東北自動車道(聖籠新発田IC)			
工種	管理用平面図		
名称	KP. 25. 106～KP. 26. 051 STA. 154+75. 00～STA. 164+20. 00	縮尺 1/500	1 3
東日本高速道路(株)　新潟管理局			



日本海沿岸東北自動車道		
日本海東北自動車道(聖籠新発田IC)		
工種	管理用平面図	
名称	KP. 25. 106～KP. 26. 051 STA. 154+75. 00～STA. 164+20. 00	縮尺 1/500
		2 3
東日本高速道路(株)　新潟管理局		

調査年月	摘要
第1回　2006年2月	

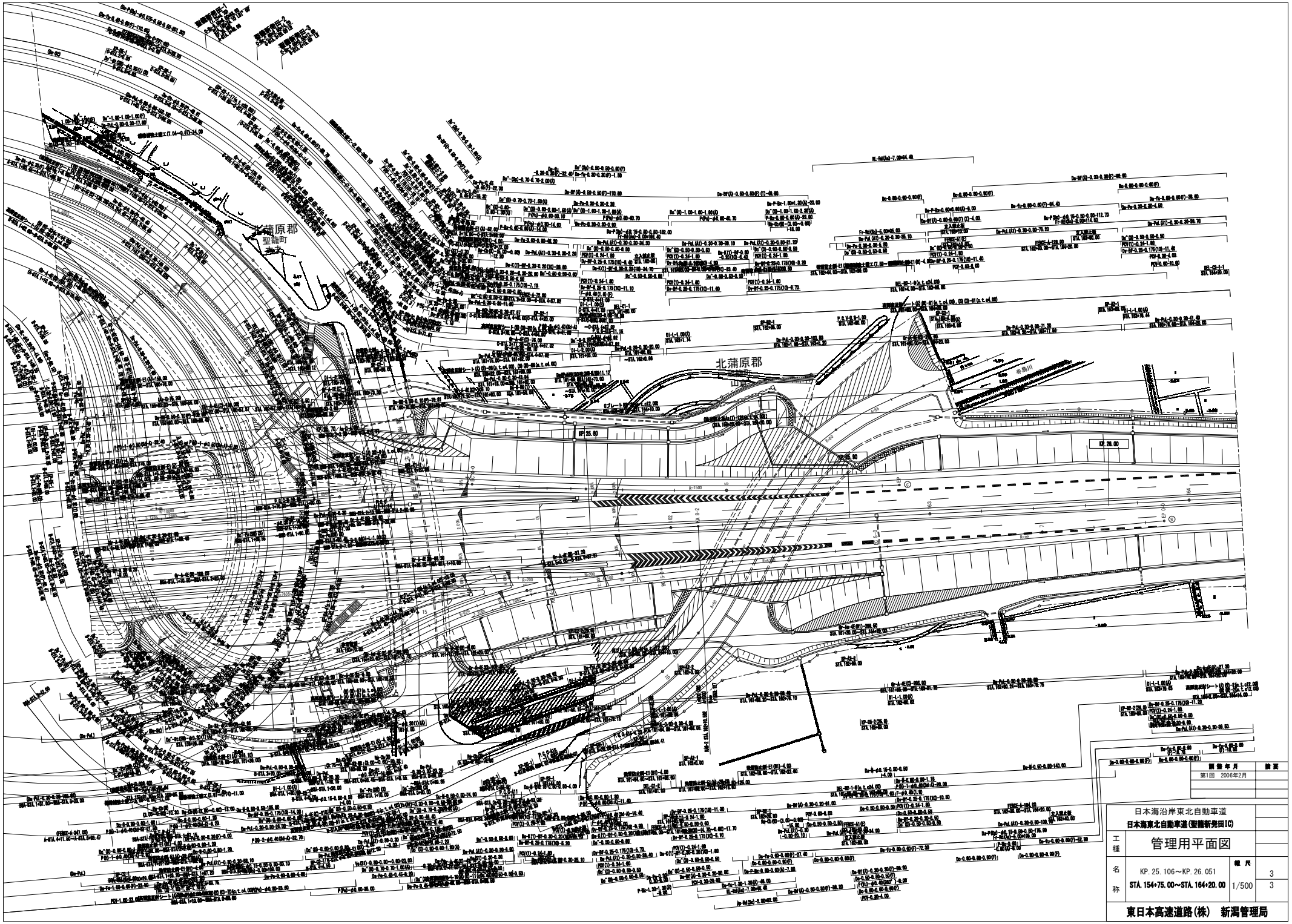

開催年月	摘要
第1回　2006年2月	

日本海沿岸東北自動車道
日本海東北自動車道(聖籠新発田IC)

工種	管理用平面図		
名称	KP. 25. 106～KP. 26. 051 STA. 154+75. 00～STA. 164+20. 00	縮尺 1/500	3 3

東日本高速道路(株)　新潟管理局



調整年月	摘要
第1回　2006年2月	

日本海沿岸東北自動車道
日本海東北自動車道(聖籠新発田～中条)

工種	管理用平面図		
名称	KP. 26. 051～KP. 26. 431 STA. 164+20. 00～STA. 168+0. 00	縮尺	1 1/1000
			15

東日本高速道路(株)　新潟管理局

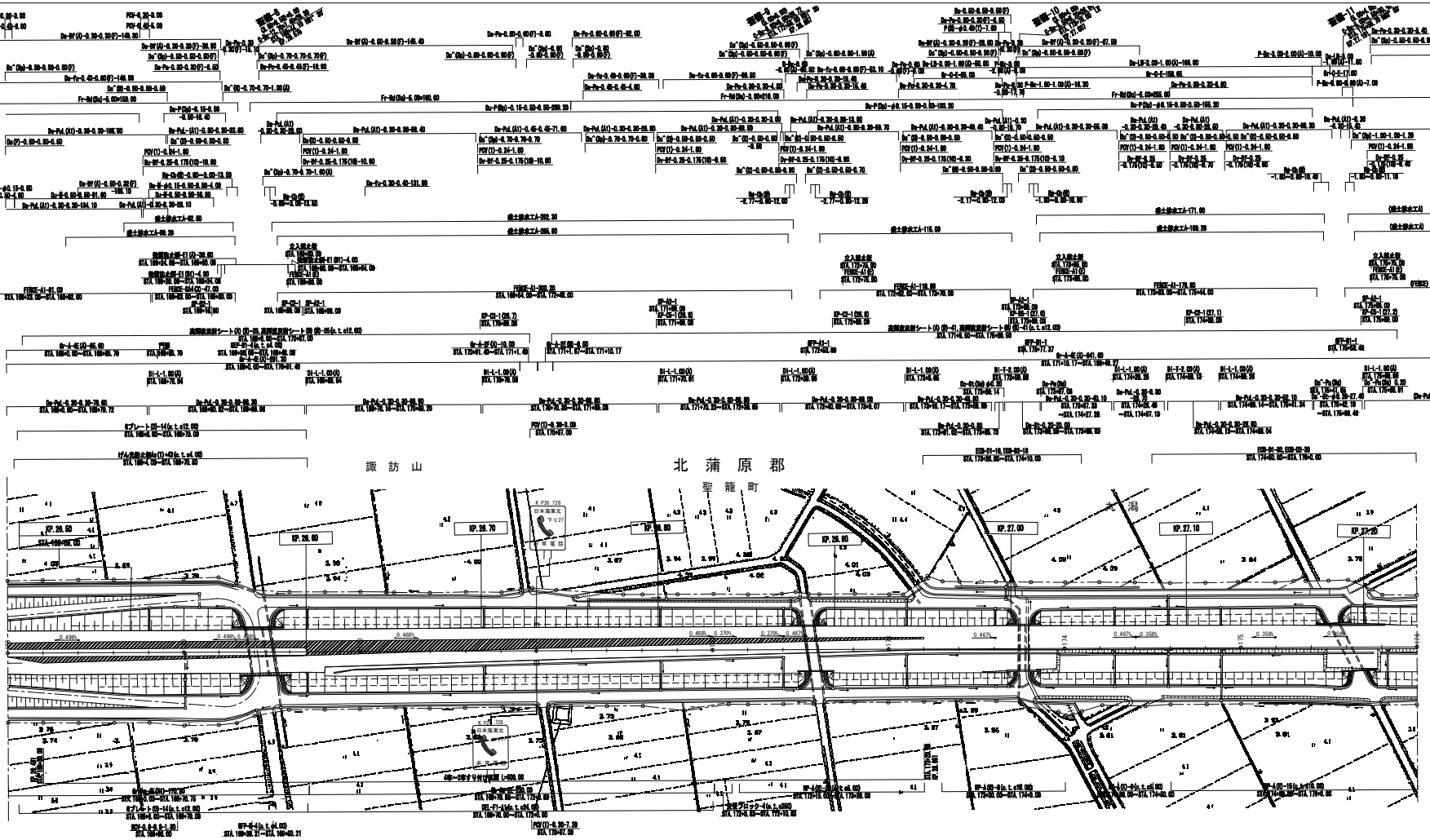

調整年月	摘要
第1回　2006年2月	

日本海沿岸東北自動車道
日本海東北自動車道（聖籠新発田～中条）

工種	管理用平面図		
名称	KP. 26. 431～KP. 27. 231 STA. 168+0. 00～STA. 176+0. 00	縮尺 1/1000	2 15

東日本高速道路(株)　新潟管理局

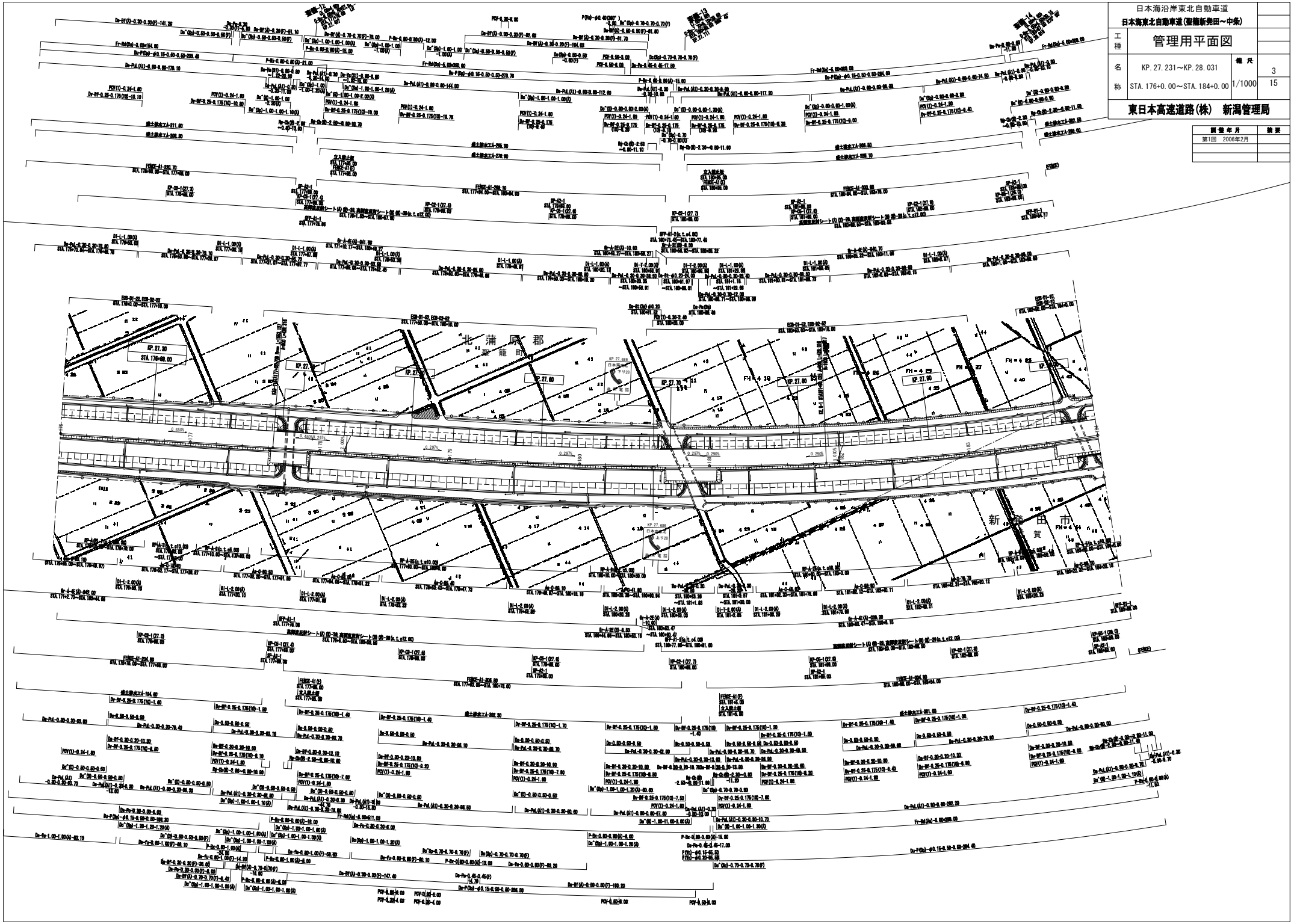

日本海沿岸東北自動車道		
日本海東北自動車道（聖籠新発田～中条）		
工種	管理用平面図	
名称	KP. 27. 231～KP. 28. 031 STA. 176+0. 00～STA. 184+0. 00	縮尺 1/1000
東日本高速道路(株)　新潟管理局		3 15

調整年月	摘要
第1回　2006年2月	

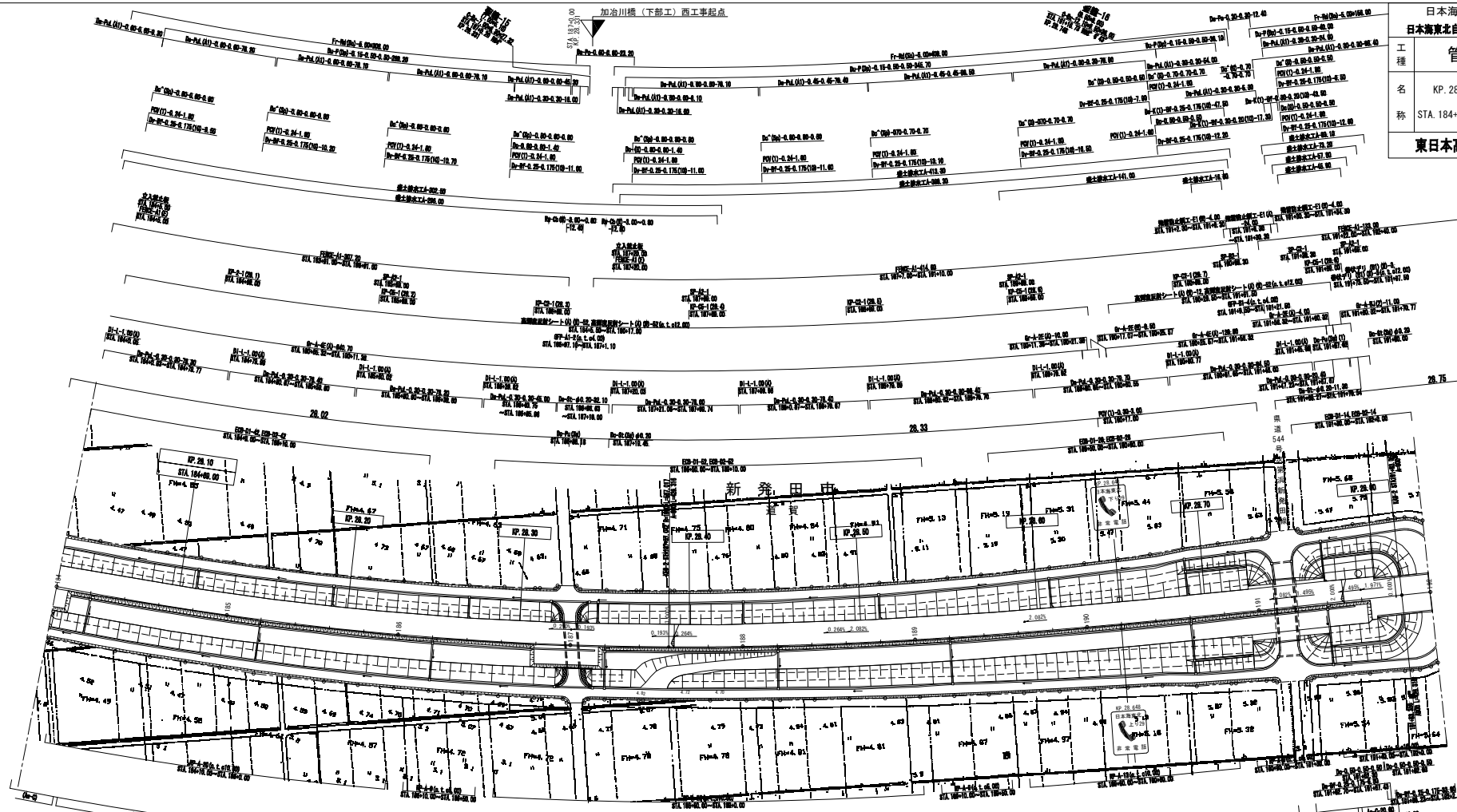

日本海沿岸東北自動車道		
日本海東北自動車道（聖籠新発田～中条）		
工種	管理用平面図	
名称	KP. 28. 031～KP. 28. 831 STA. 184+0. 00～STA. 192+0. 00	縮尺 1/1000
		4 15
東日本高速道路(株)　新潟管理局		

訂正年月	摘要
第1回　2006年2月	

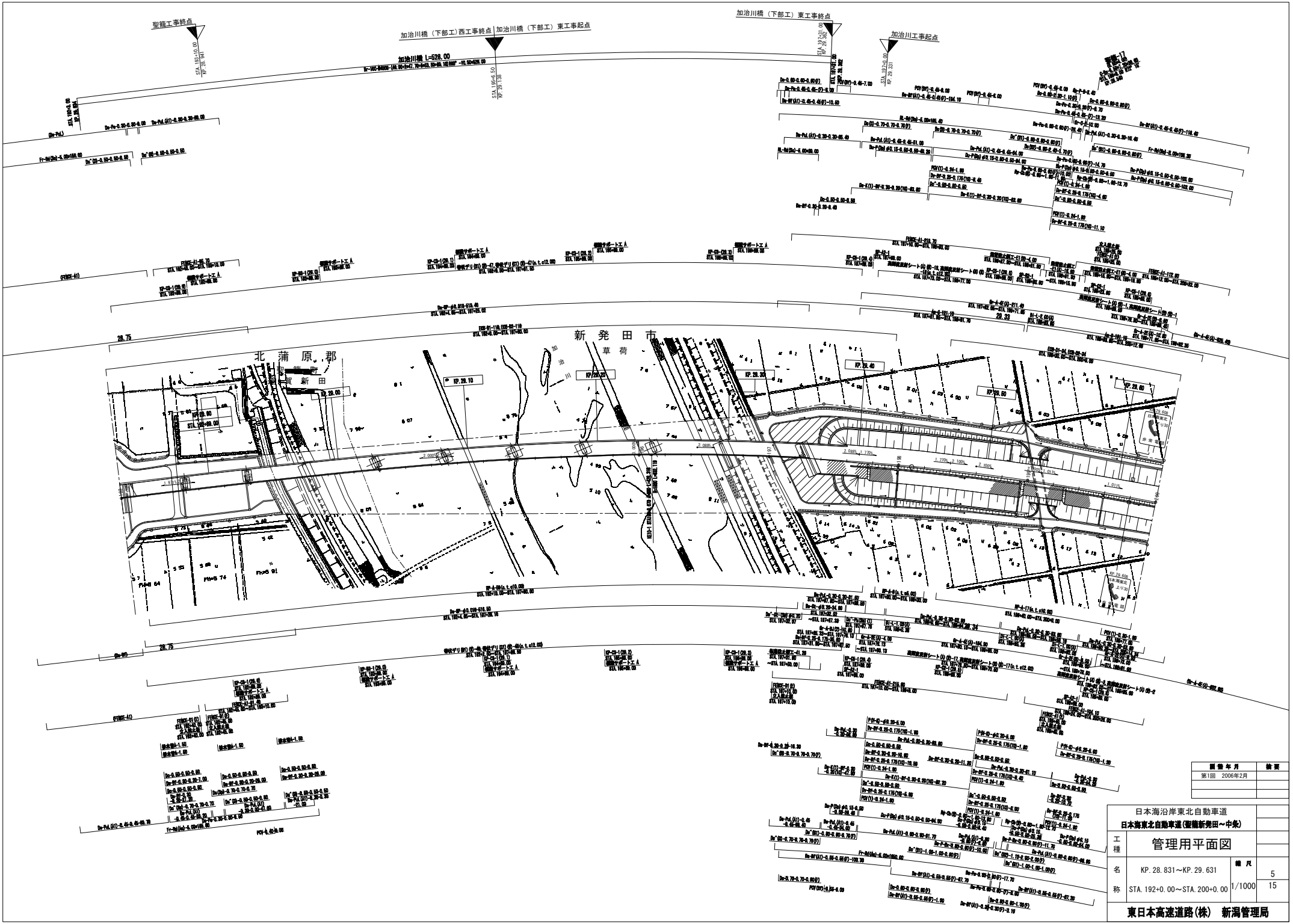

開通年月	摘要
第1回　2006年2月	

日本海沿岸東北自動車道
日本海東北自動車道（聖籠新発田～中条）

工種	管理用平面図		
名称	KP. 28. 831～KP. 29. 631 STA. 192+0. 00～STA. 200+0. 00	縮尺 1/1000	5 15

東日本高速道路(株)　新潟管理局

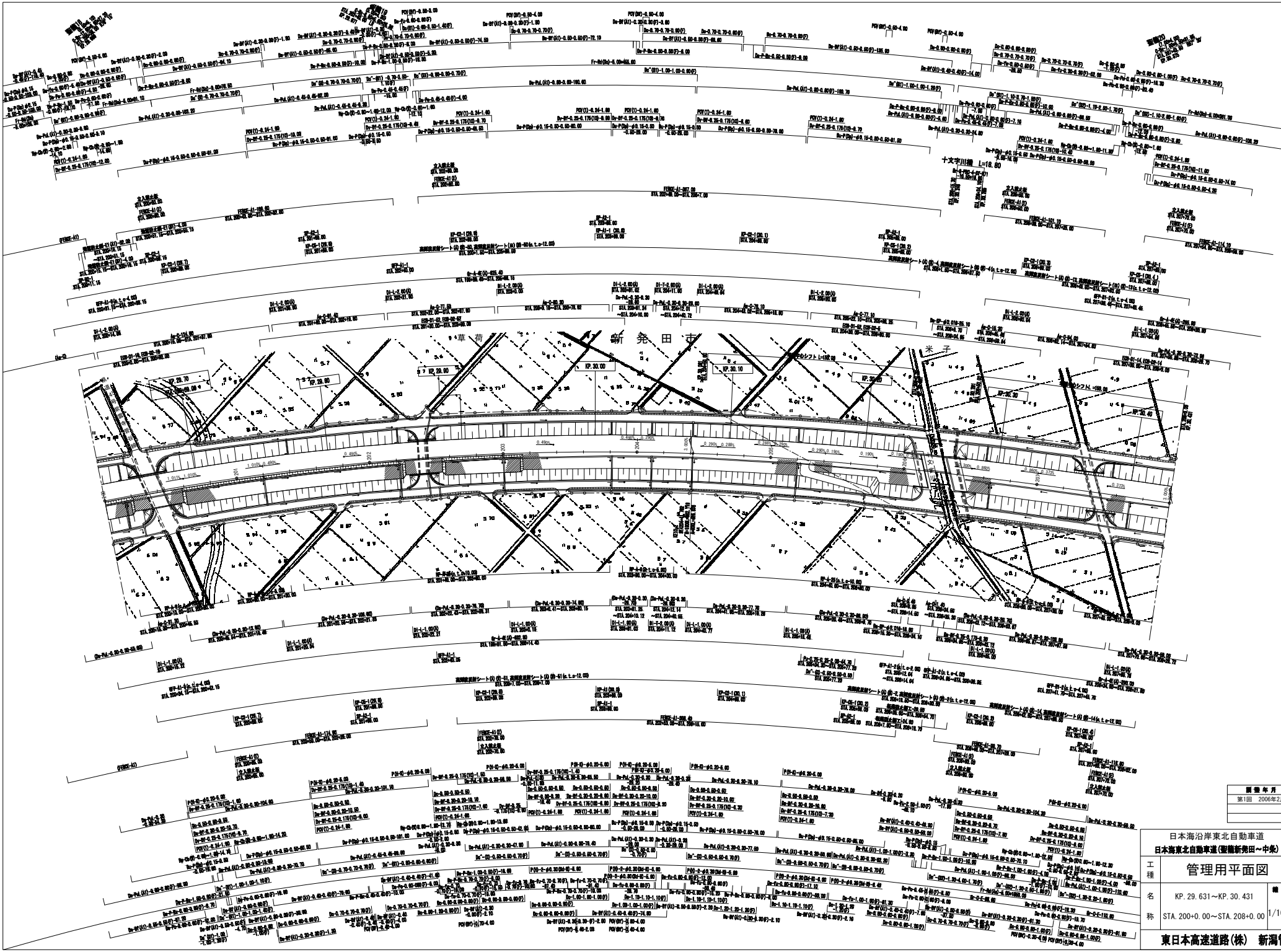

調整年月	摘要
第1回　2006年2月	

日本海沿岸東北自動車道
日本海東北自動車道（聖籠新発田～中条）

工種	管理用平面図		
名称	KP. 29. 631～KP. 30. 431 STA. 200+0. 00～STA. 208+0. 00	縮尺	6 15
		1/1000	

東日本高速道路(株)　新潟管理局

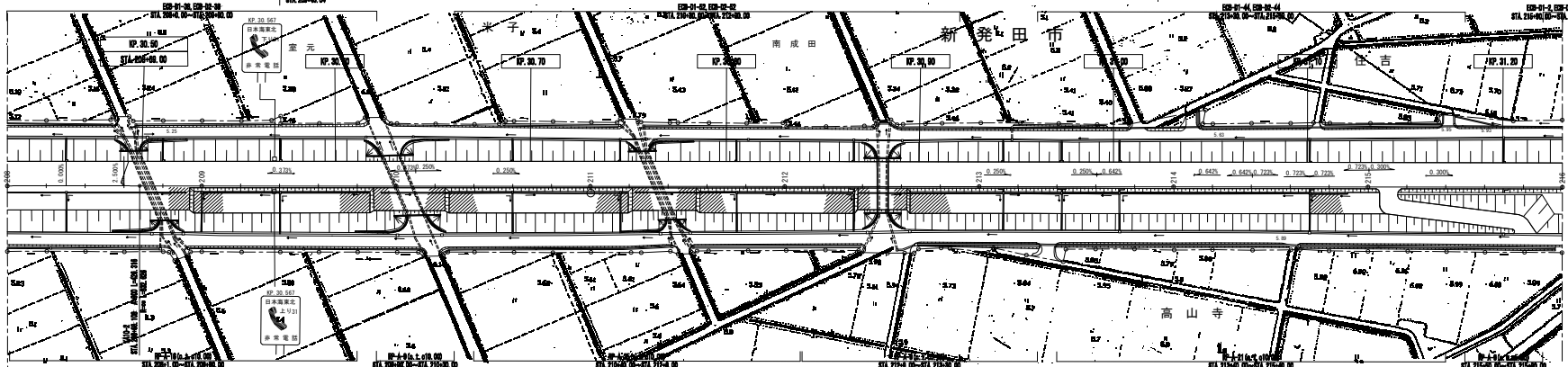

改訂年月	摘要
第1回　2006年2月	

日本海沿岸東北自動車道
日本海東北自動車道（聖籠新発田～中条）

工種	管理用平面図		
名称	KP. 30. 431～KP. 31. 231 STA. 208+0. 00～STA. 216+0. 00	縮尺	7 15 1/1000

東日本高速道路(株)　新潟管理局

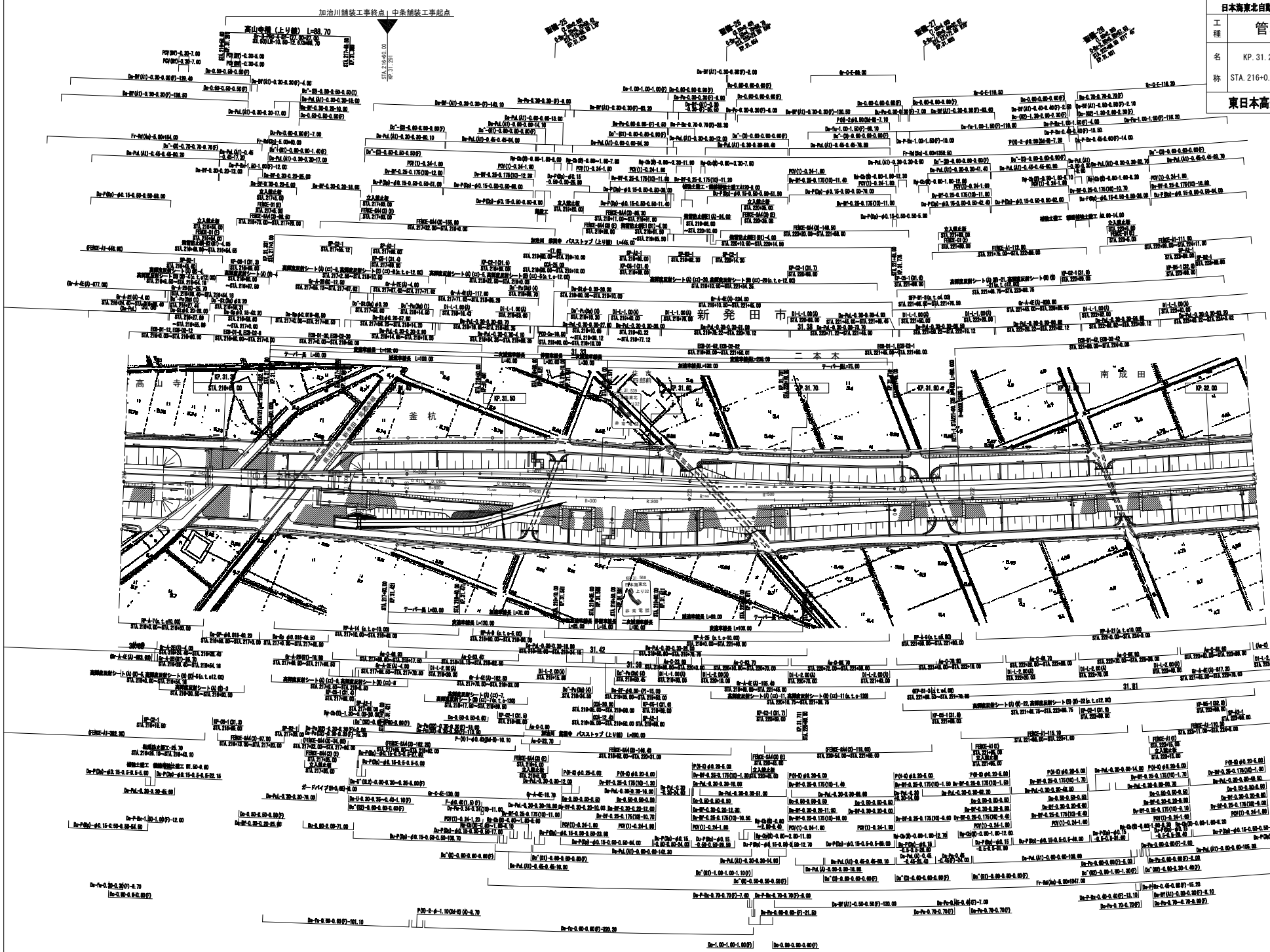

日本海沿岸東北自動車道

日本海東北自動車道（聖籠新発田～中条）

工種	管理用平面図		
名称	KP. 31. 231～KP. 32. 031 STA. 216+0. 00～STA. 224+0. 00	縮尺	1/1000
			8 15

東日本高速道路(株)　新潟管理局

調整年月	摘要
第1回　2006年2月	
第2回　2010年5月	

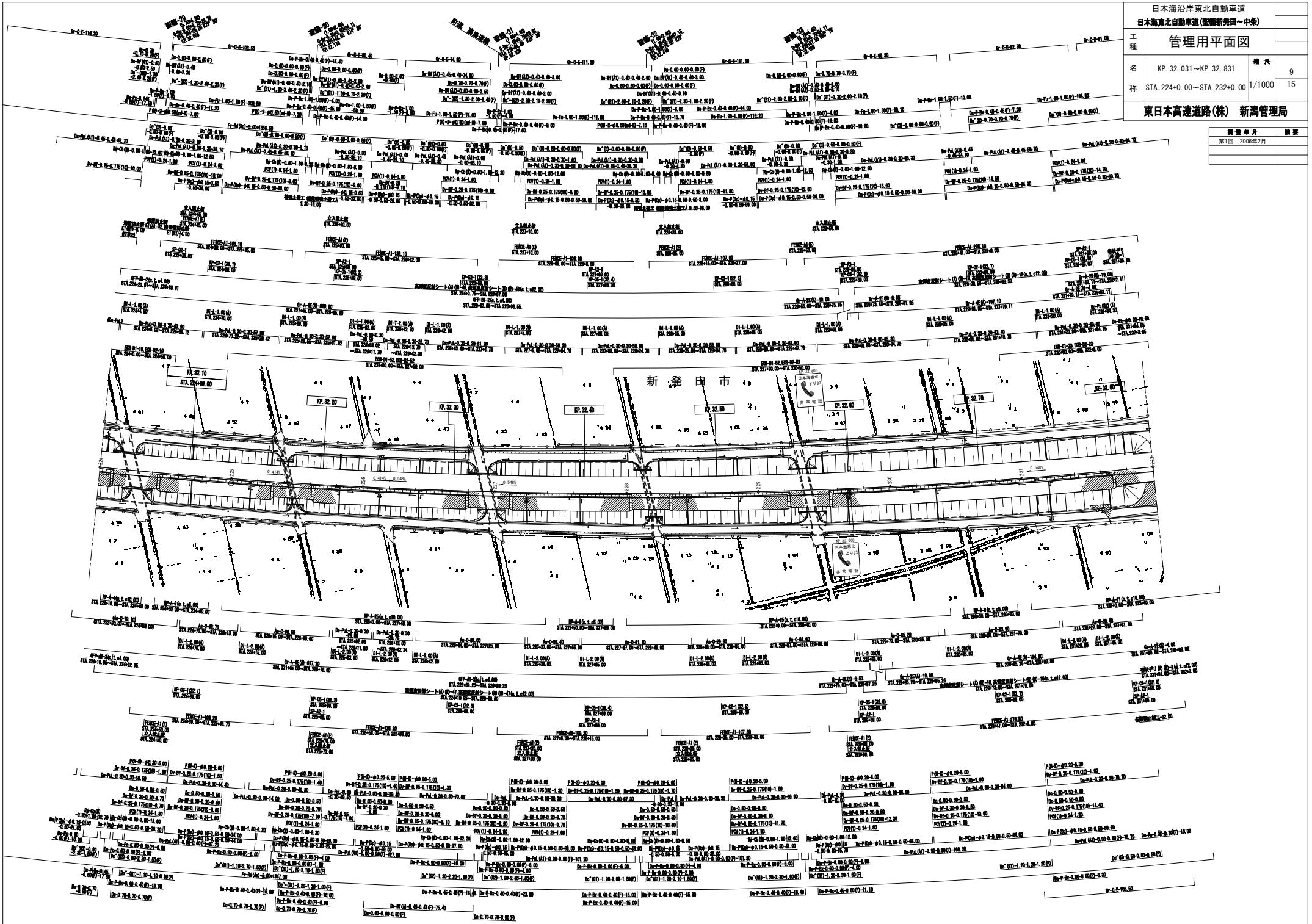

日本海沿岸東北自動車道	
日本海東北自動車道（聖籠新発田～中条）	
工種	管理用平面図
名称	KP. 32. 031～KP. 32. 831 STA. 224+0. 00～STA. 232+0. 00
縮尺	1/1000
	9 15
東日本高速道路(株)　新潟管理局	

調整年月	摘要
第1回　2006年2月	

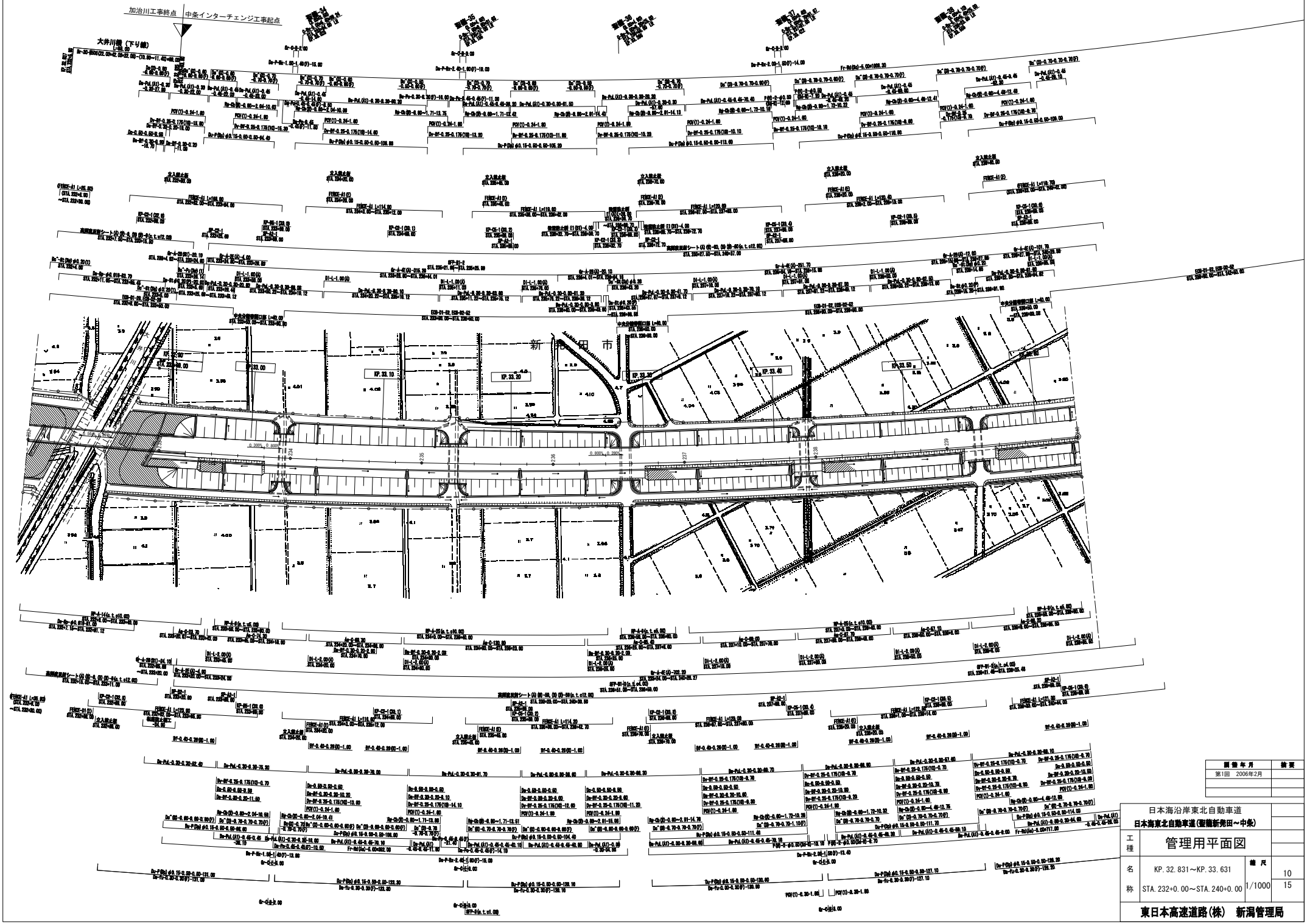

調整年月	摘要
第1回　2006年2月	

日本海沿岸東北自動車道
日本海東北自動車道（聖籠新発田～中条）

工種	管理用平面図	縮尺	10
名称	KP. 32. 831～KP. 33. 631 STA. 232+0. 00～STA. 240+0. 00	1/1000	15

東日本高速道路(株)　新潟管理局

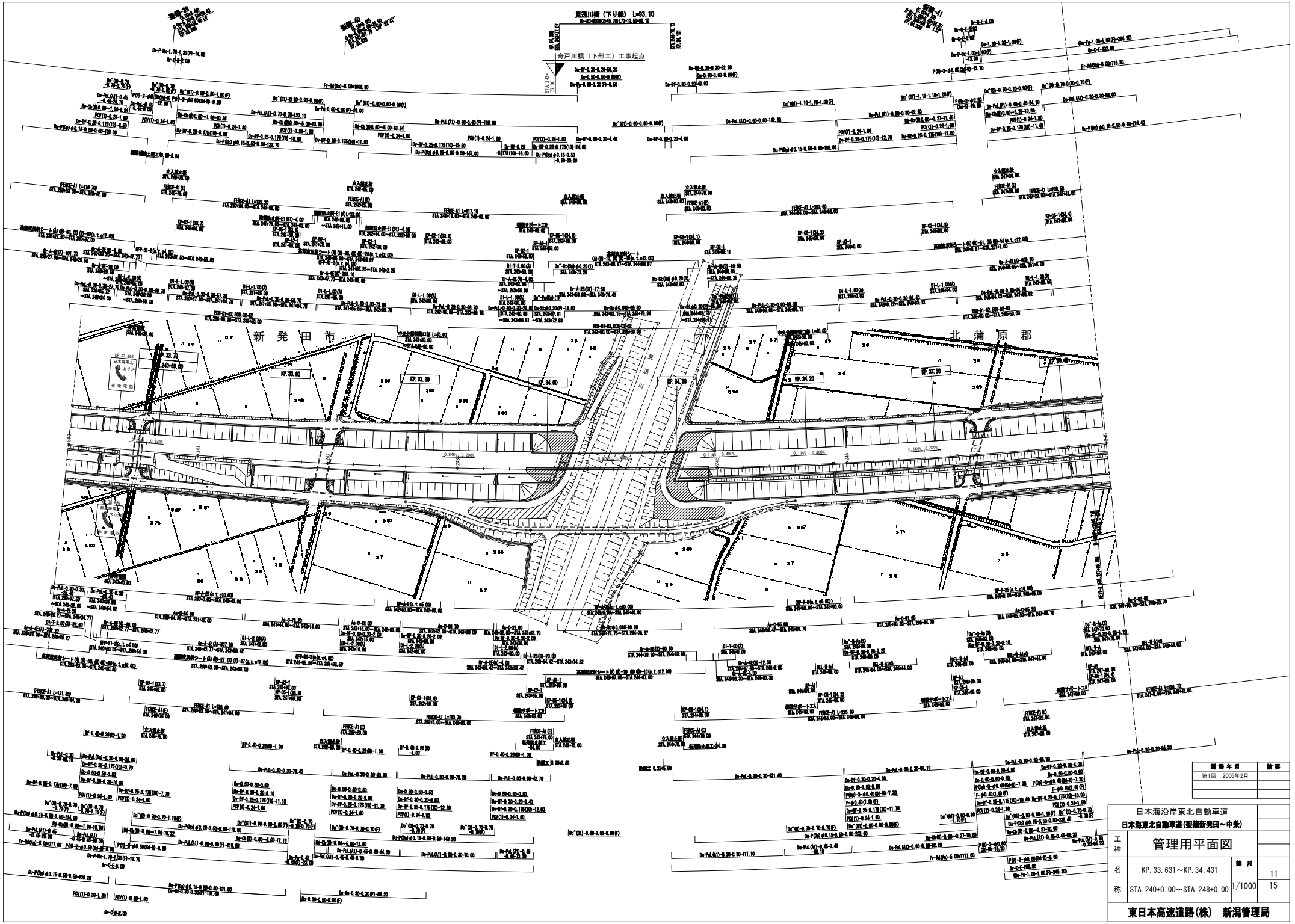

調整年月	摘要
第1回 2006年2月	

日本海沿岸東北自動車道

日本海東北自動車道(聖籠新発田～中条)

工種	管理用平面図		
名称	KP.33.631～KP.34.431 STA.240+0.00～STA.248+0.00	縮尺 1/1000	11 15

東日本高速道路(株) 新潟管理局

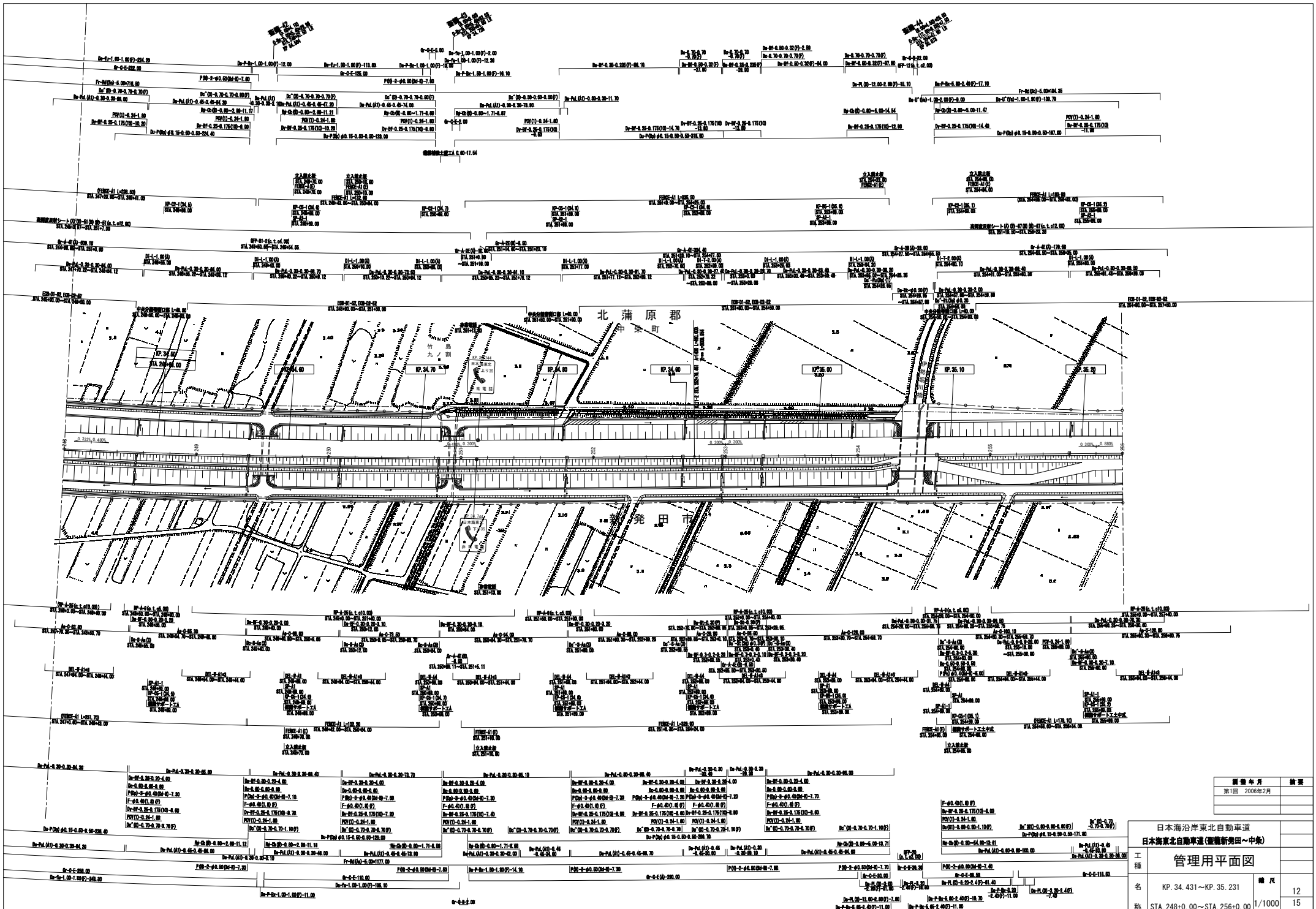

調 整 年 月	摘 要
第1回 2006年2月	

日本海沿岸東北自動車道

日本海東北自動車道(聖籠新発田～中条)

工種	管理用平面図		
名称	KP. 34. 431～KP. 35. 231 STA. 248+0. 00～STA. 256+0. 00	縮尺 1/1000	12 15

東日本高速道路(株) 新潟管理局

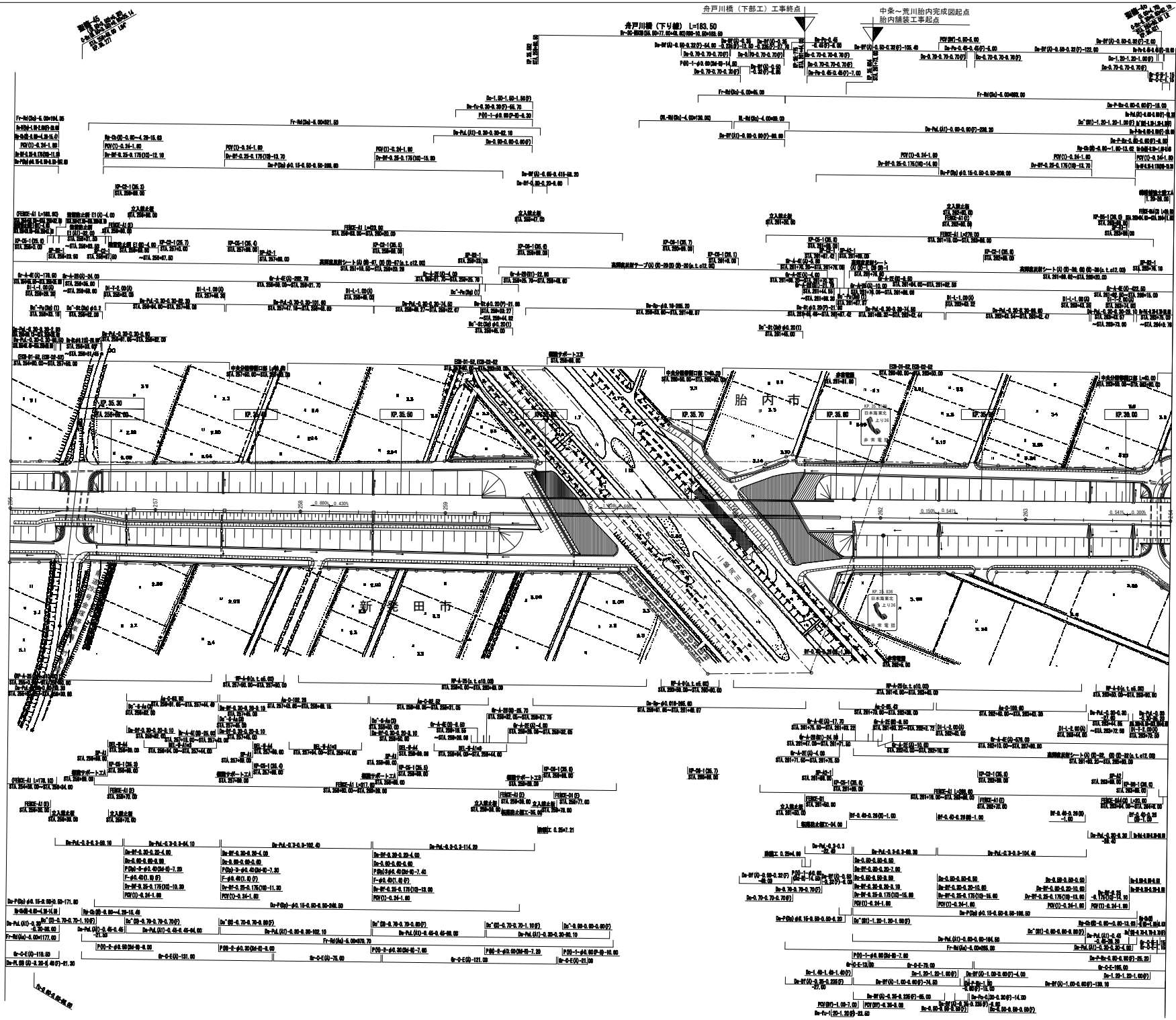

調整年月	摘要
第1回 2006年2月	

日本海沿岸東北自動車道

日本海東北自動車道（聖籠新発田～中条）

工種	管理用平面図		
名称	KP. 35. 231～KP. 36. 031 STA. 256+0. 00～STA. 264+0. 00	縮尺	13 15 1/1000

東日本高速道路株式会社　新潟支社

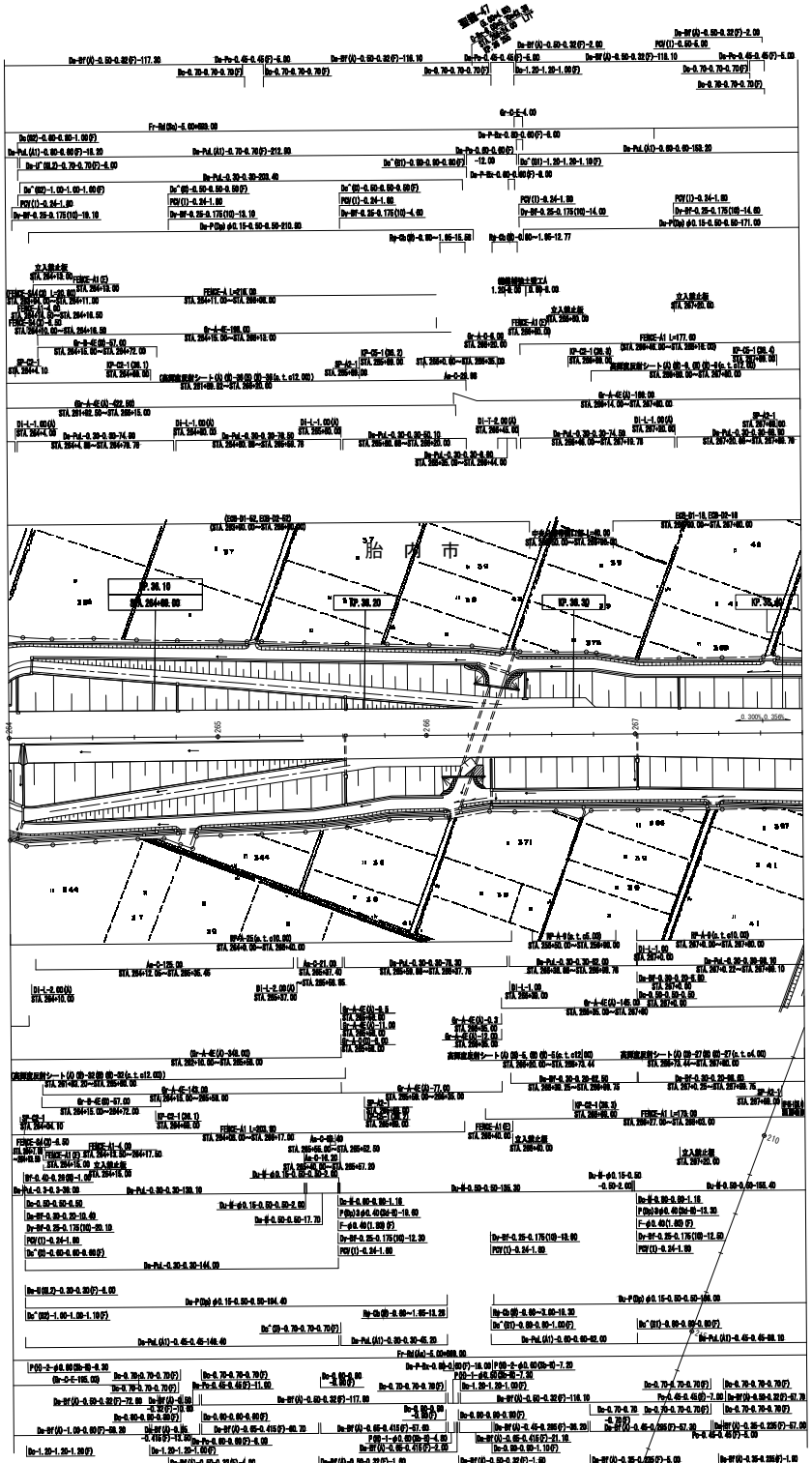

調整年月	摘要
第1回　2006年2月	
第2回　2009年12月	

日本海沿岸東北自動車道
日本海東北自動車道（聖籠新発田～中条）

工種	管理用平面図		
名称	KP. 36. 031～KP. 36. 411 STA. 264+0. 00～STA. 267+80. 00	縮尺	14 1/1000 15

東日本高速道路株式会社　新潟支社

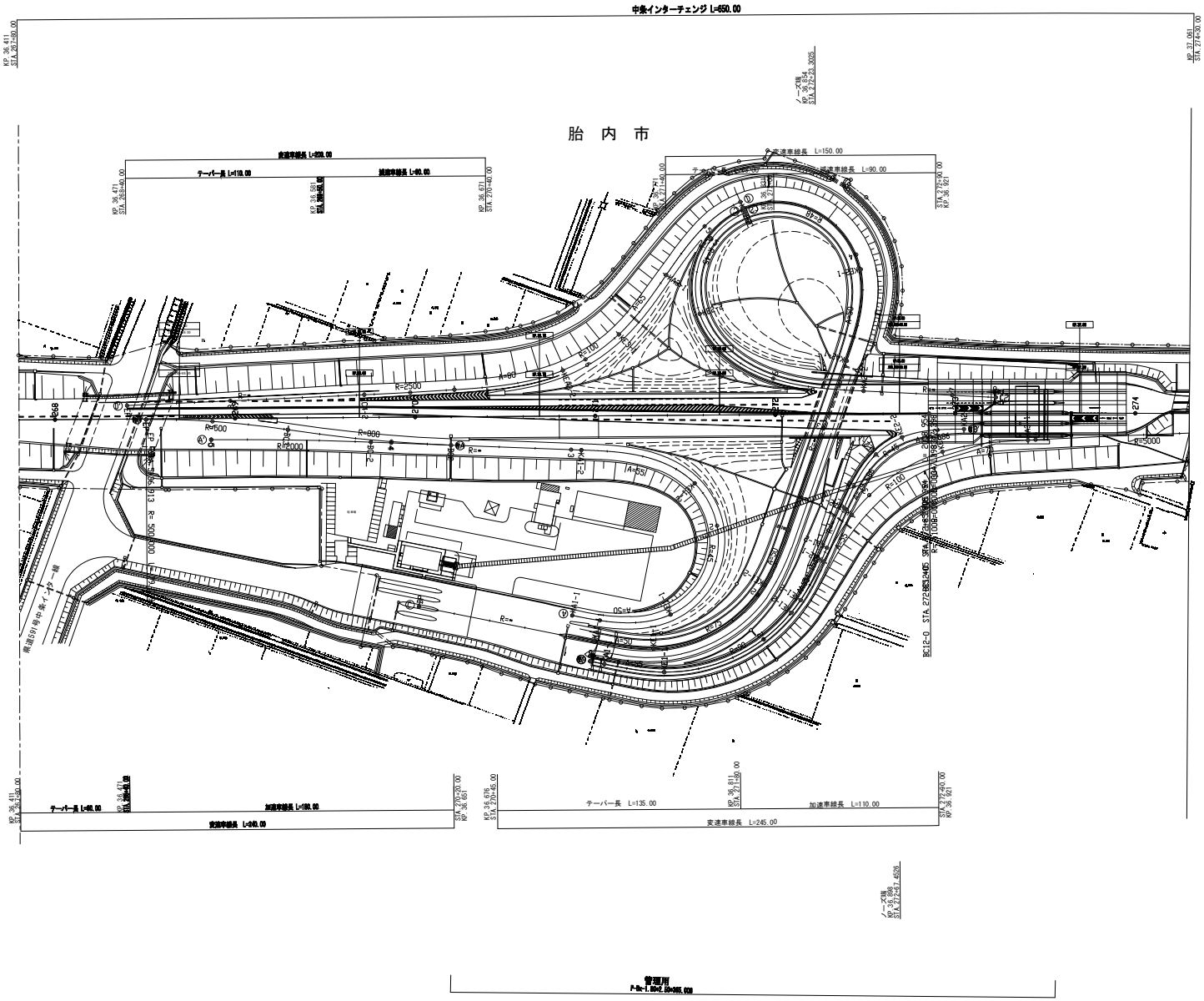

調整年月	摘要
第1回 2006年2月	
第2回 2009年12月	

日本海沿岸東北自動車道 日本海東北自動車道(聖籠新発田～中条)			
工種	管理用平面図		
名称	KP. 36. 411～KP. 37. 061 STA. 267+80. 00～STA. 27430. 00	縮尺 1/1000	15 15
東日本高速道路株式会社 新潟支社			

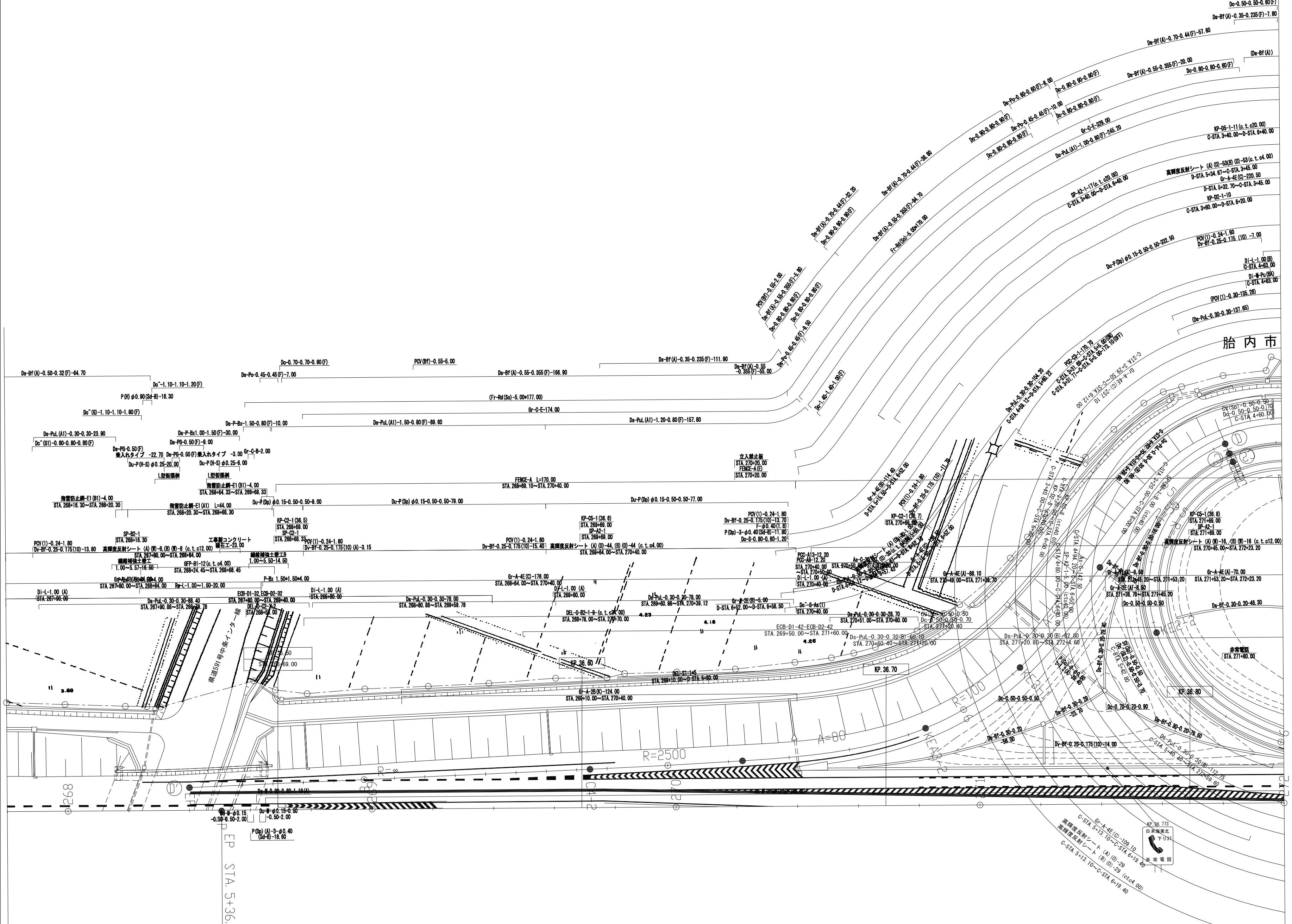

調整年月	摘要
第1回 2006年2月	
第2回 2009年11月	

日本海沿岸東北自動車道			
日本海東北自動車道(聖籠新発田～中条)			
工種	管理用平面図		
名称	中条インターチェンジ KP.36.031～KP.37.061 STA.267+80.00～STA.274+30.00	縮尺 1/500	1 4
東日本高速道路株式会社 新潟支社			

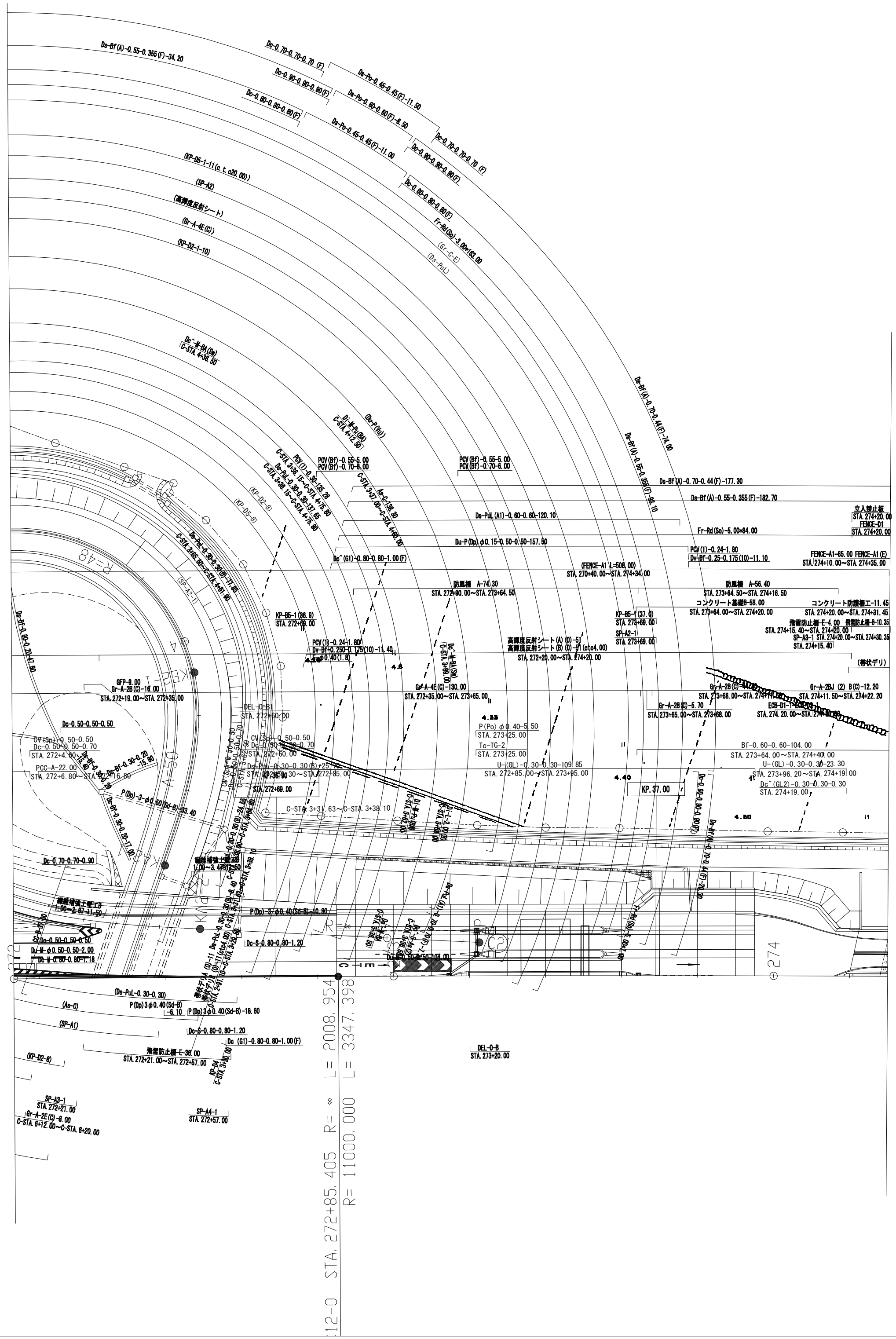

調整年月	摘要
第1回 2006年2月	
第2回 2009年11月	

日本海沿岸東北自動車道			
日本海東北自動車道(聖籠新発田～中条)			
工種	管理用平面図		
名称	中条インターチェンジ KP.36.031～KP.37.061 STA.267+80.00～STA.274+30.00	縮尺 1/500	2 4
東日本高速道路株式会社 新潟支社			

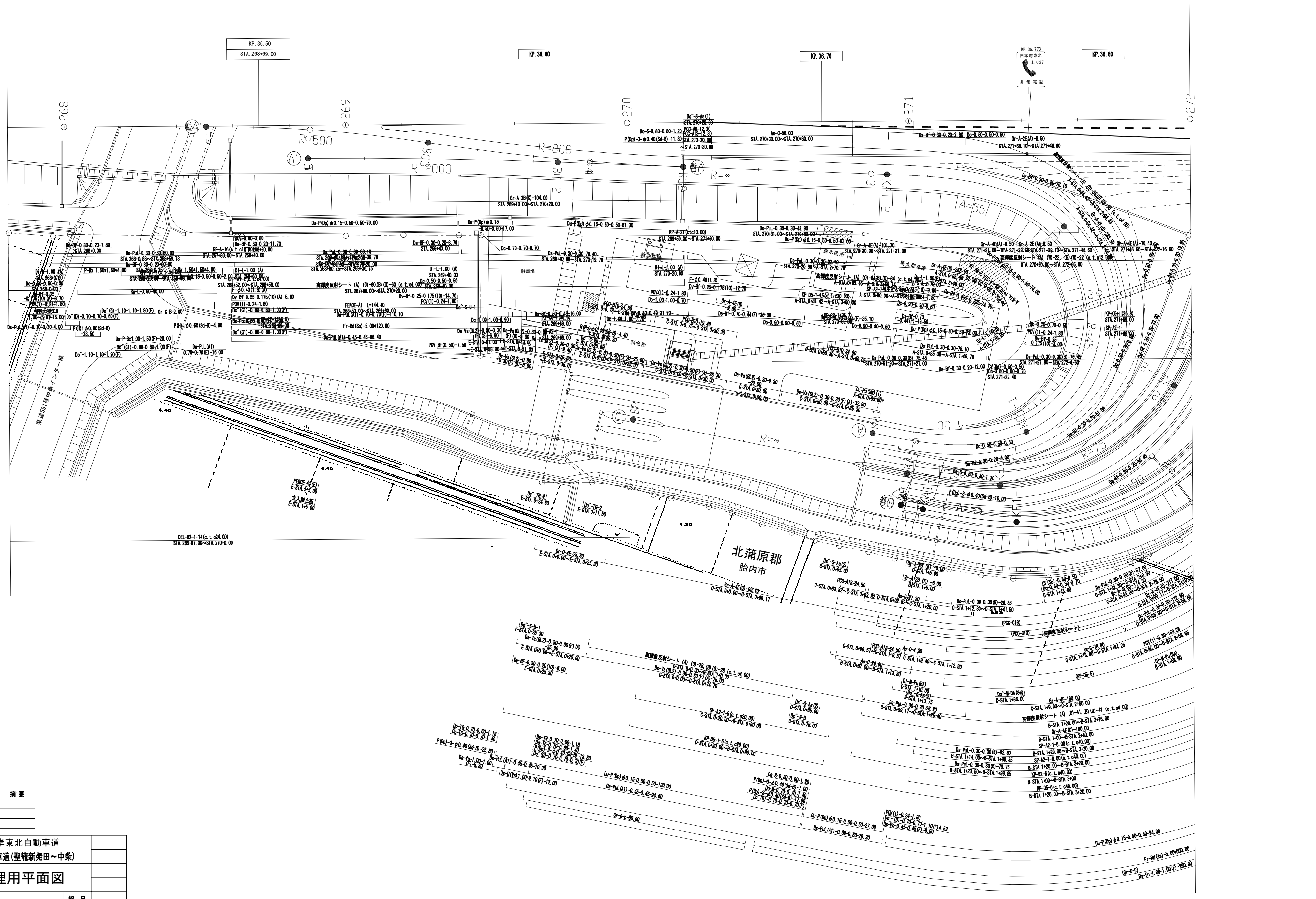

調整年月	摘要
第1回　2009年12月	

日本海沿岸東北自動車道

日本海東北自動車道(聖籠新発田～中条)

工種	管理用平面図		
名称	中条インターチェンジ KP.36.031～KP.37.061 STA.267+80.00～STA.274+30.00	縮尺 1/500	3 4

東日本高速道路株式会社 新潟支社

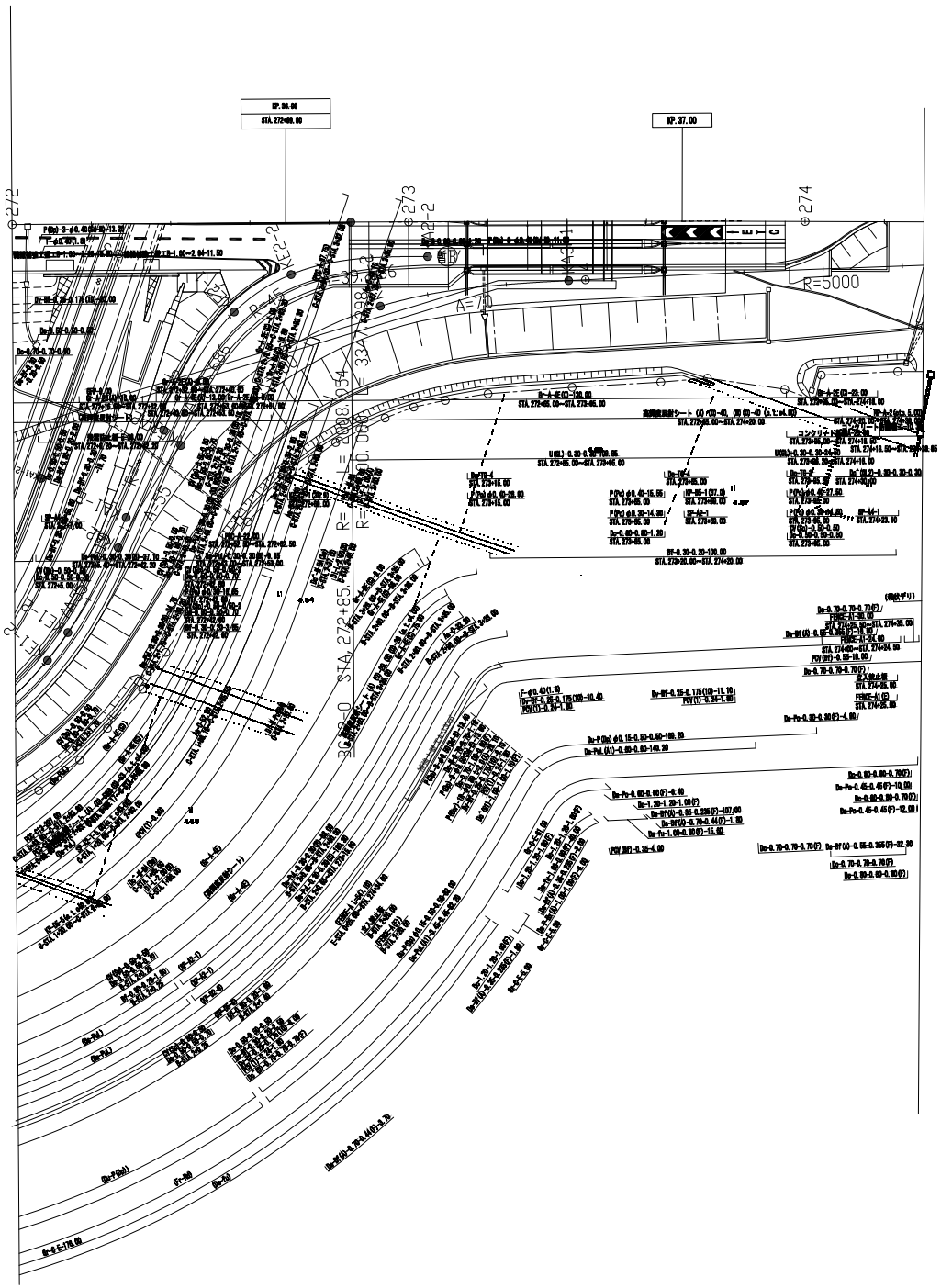

調整年月	摘要
第1回　2009年12月	

日本海沿岸東北自動車道 **日本海東北自動車道（聖籠新発田～中条）**			
工種	管理用平面図		
名称	中条インターチェンジ KP. 36. 031～KP. 37. 061 **STA. 267+80. 00～STA. 274+30. 00**	縮尺 1/500	4 4
東日本高速道路株式会社 新潟支社			

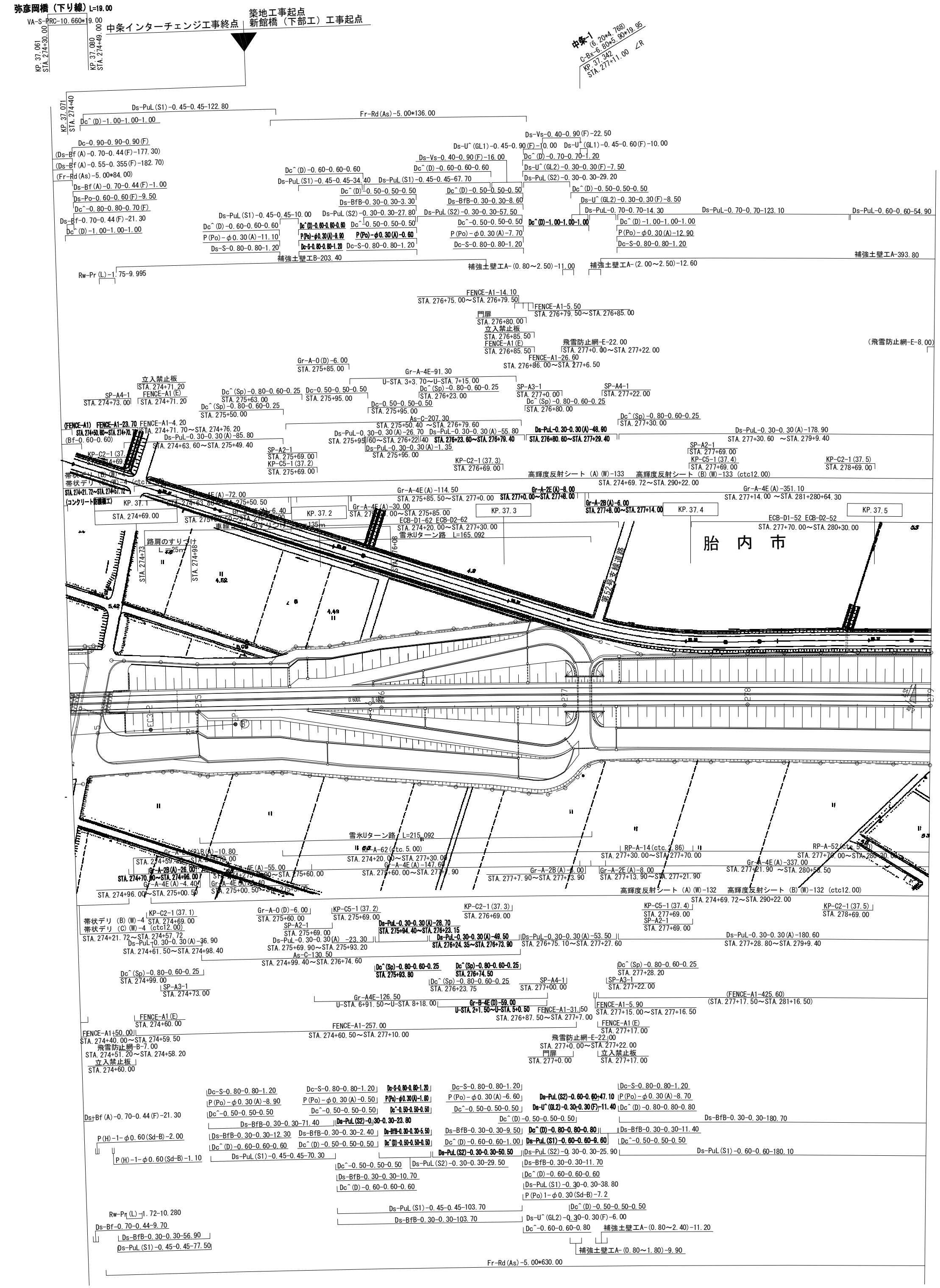

調整年月		摘要
第1回	2009年12月	

日本海沿岸東北自動車道

日本海東北自動車道（中条～荒川胎内）

工種	管理用平面図		
名称	KP.37.061～KP.37.531 STA.274+30～STA.279+00	縮尺 1/1000	1/13

東日本高速道路株式会社 新潟支社

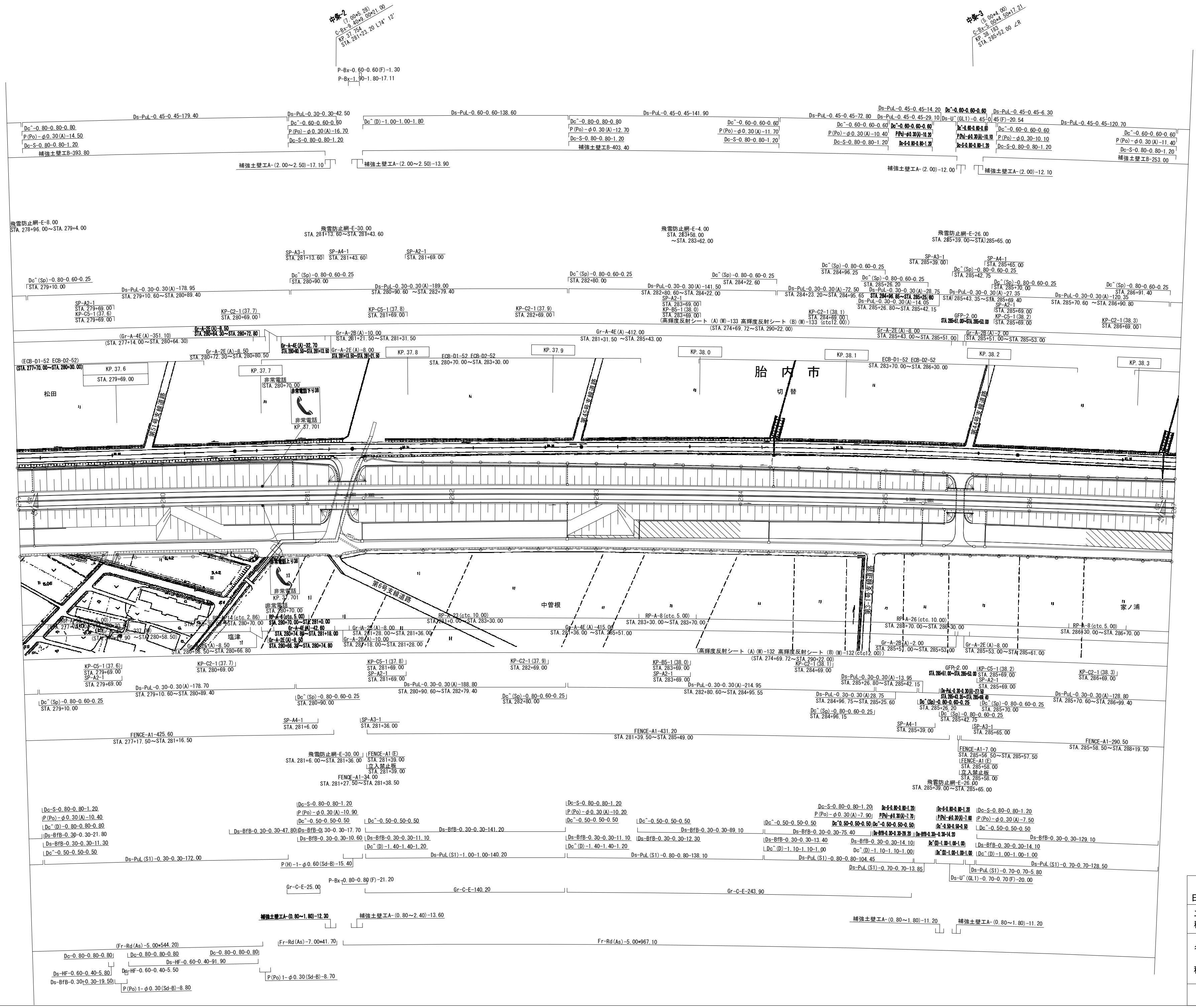

調整年月	摘要
第1回 2009年12月	

日本海沿岸東北自動車道
日本海東北自動車道(中条～荒川胎内)

工種	管理用平面図		
名称	KP.37.531～KP.38.331 STA.279+00～STA.287+00	縮尺 1/1000	2 13

東日本高速道路株式会社 新潟支社

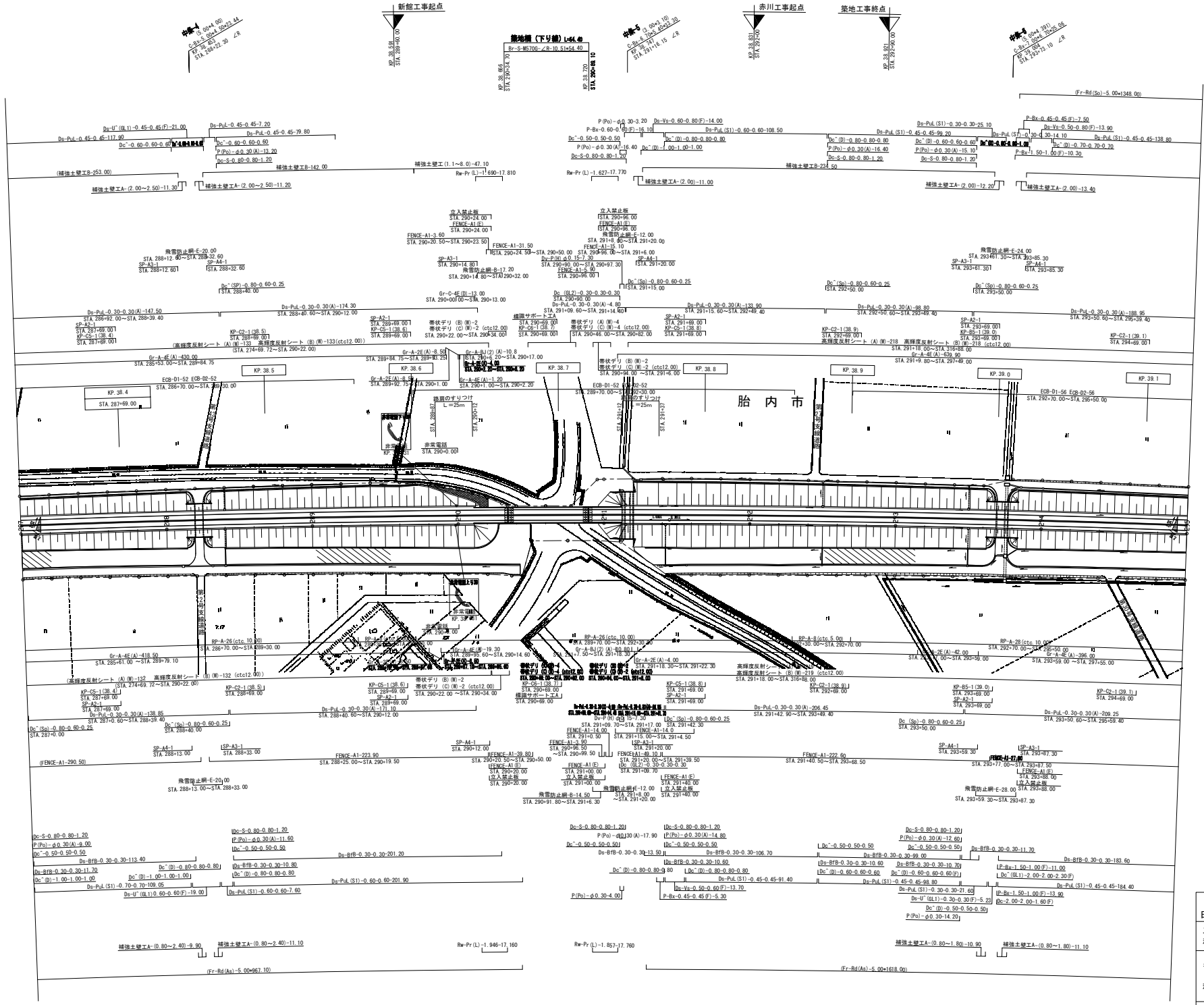

訂 正 年 月	摘 要
第1回　2009年12月	

日本海沿岸東北自動車道 日本海東北自動車道（中条～荒川胎内）		——
工種	管理用平面図	——
名称	KP. 38.331～KP. 39.131 STA. 287+00～STA. 295+00	縮尺 1/1000
		3 13

東日本高速道路株式会社 新潟支社

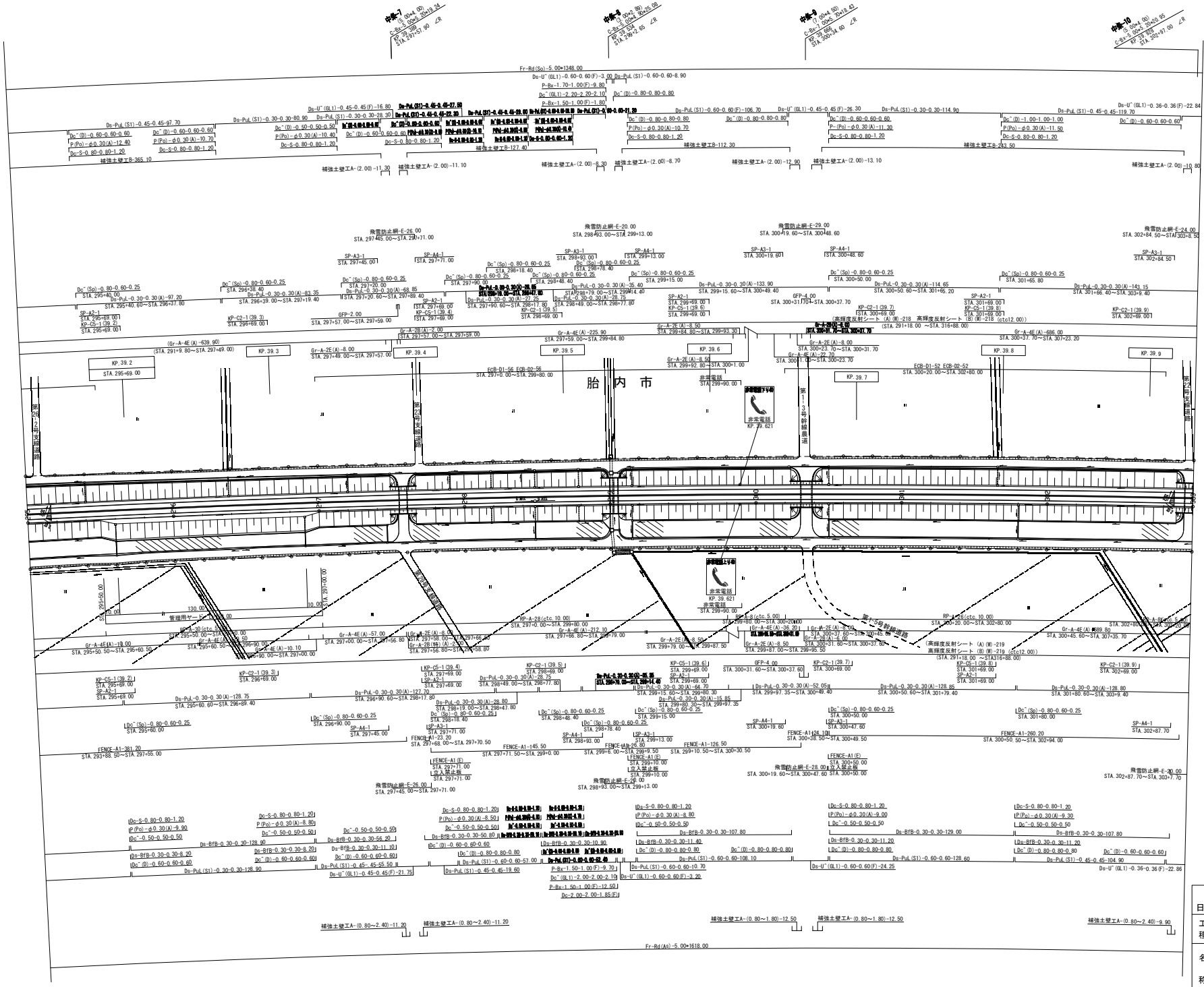

調査年月	備考
第1回　2009年12月	

日本海沿岸東北自動車道 日本海東北自動車道（中条～荒川胎内）			——
工種	管理用平面図		——
名称	KP. 39.131～KP. 39.931 STA295+00～STA. 303+00	縮尺 1/1000	4 13

東日本高速道路株式会社 新潟支社

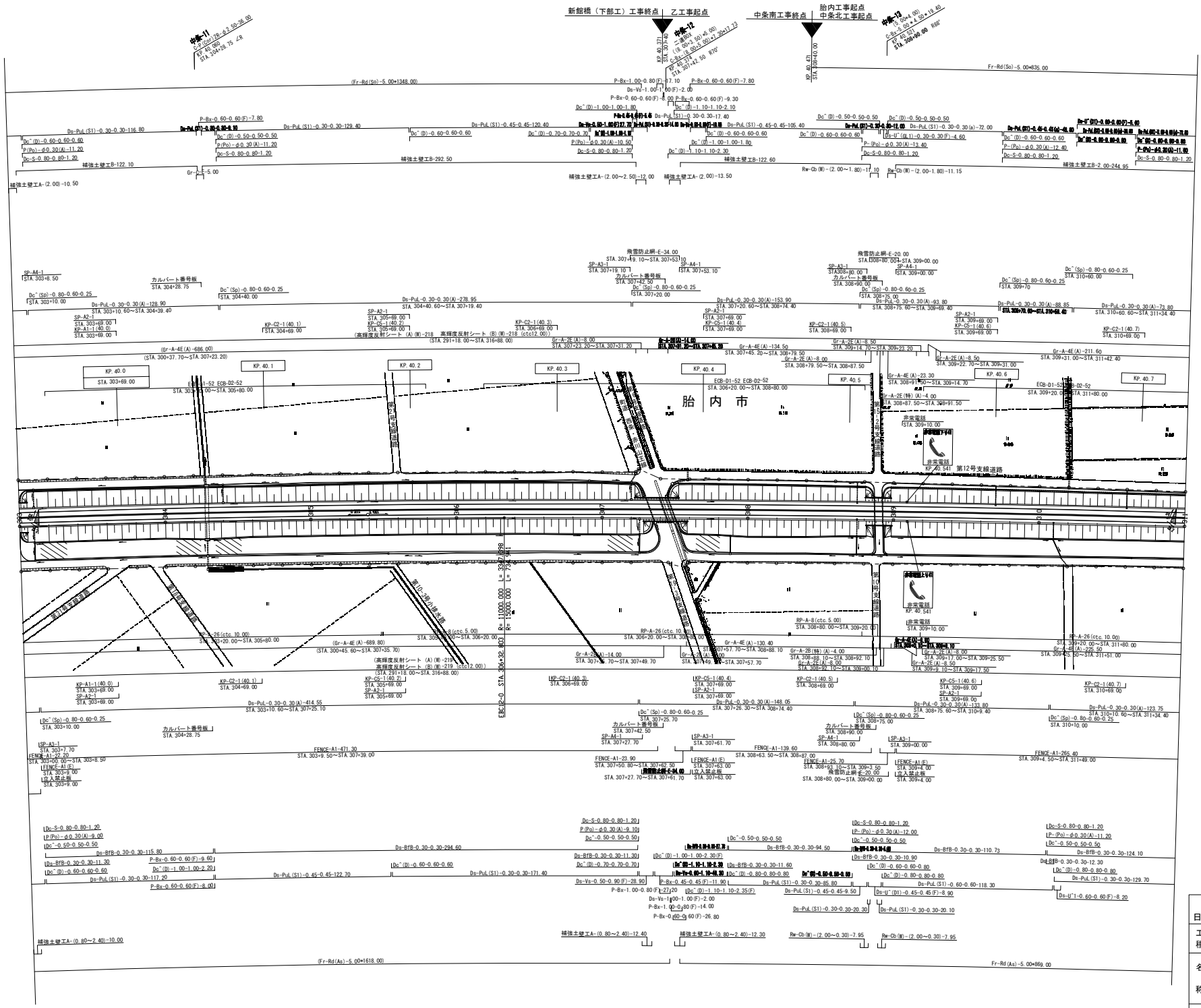

訂正年月	摘要
第1回　2009年12月	

日本海沿岸東北自動車道
日本海東北自動車道（中条～荒川胎内）

工種：管理用平面図

名称：KP. 39.931～KP. 40.731
STA. 303+00～STA. 311+00

縮尺：1/1000

5
13

東日本高速道路株式会社 新潟支社

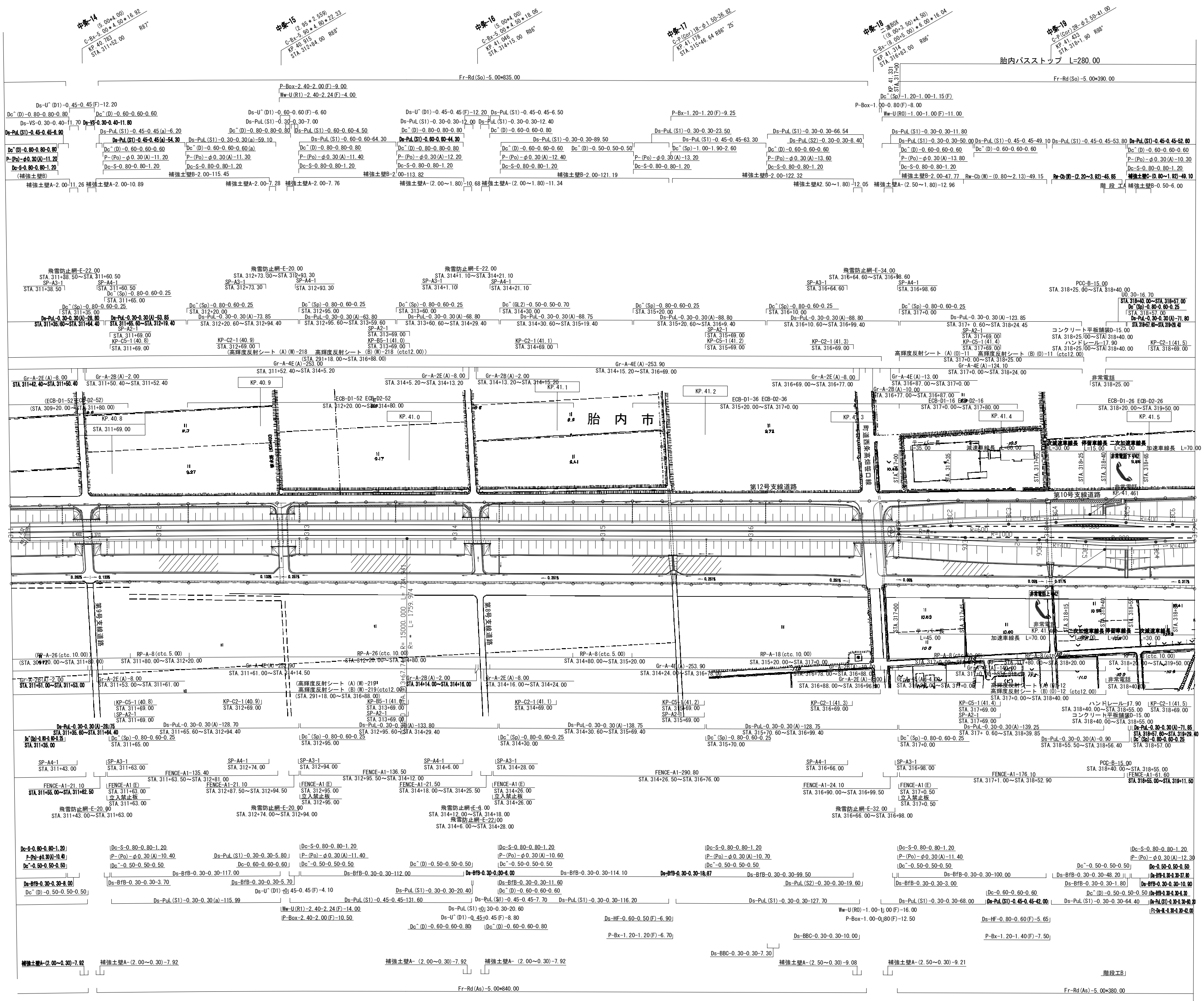

調整年月		摘要
第1回	2009年12月	

日本海沿岸東北自動車道

日本海東北自動車道(中条～荒川胎内)

工種	管理用平面図		
名称	KP.40.731～KP.41.531 STA.311+00～STA.319+00	縮尺 1/1000	6 13

東日本高速道路株式会社 新潟支社

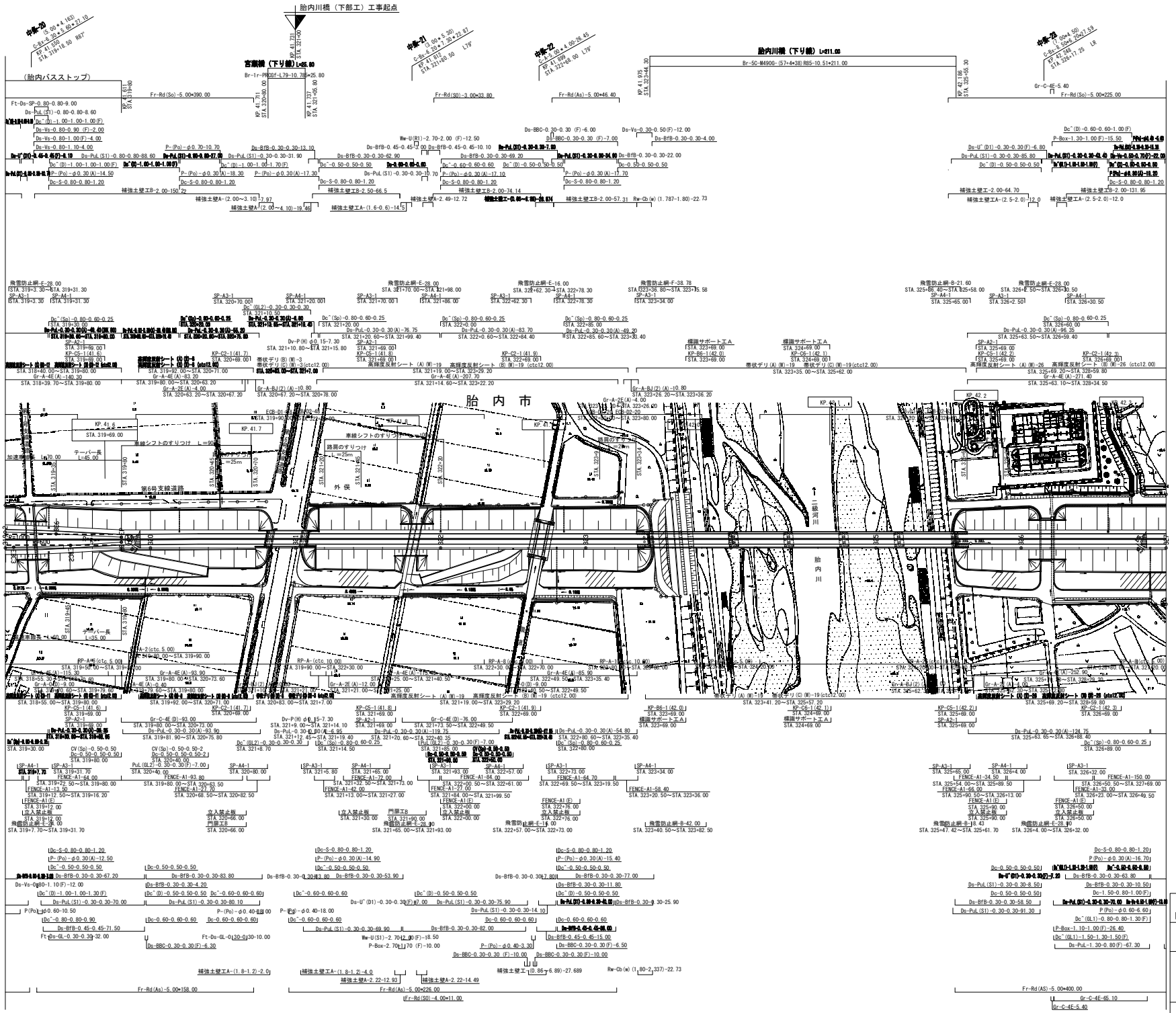

調整年月	備考
第1回 2009年12月	

日本海沿岸東北自動車道 日本海東北自動車道（中条～荒川胎内）		——
工種	管理用平面図	——
名称	KP.41.531～KP.42.331 STA.319+00～STA.327+00	縮尺 1/1000
		7/13

東日本高速道路株式会社 新潟支社

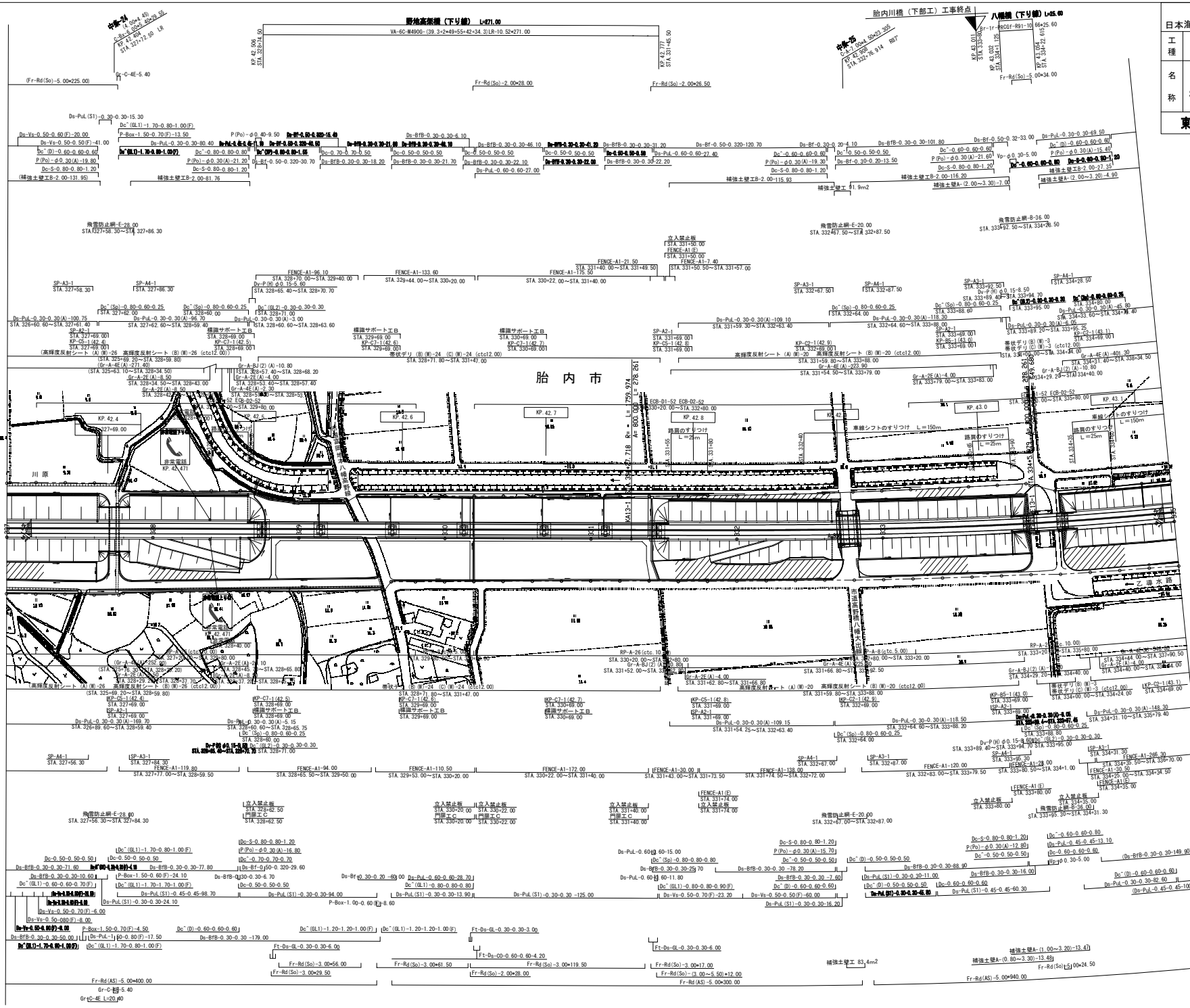

日本海沿岸東北自動車道	
日本海東北自動車道（中条～荒川胎内）	
工種	管理用平面図
名称	KP. 42. 331～KP. 43. 131 STA. 327+00～STA. 335+00
縮尺	1/1000
	8 13

東日本高速道路株式会社 新潟支社

調査年月	摘要
第1回 2009年12月	

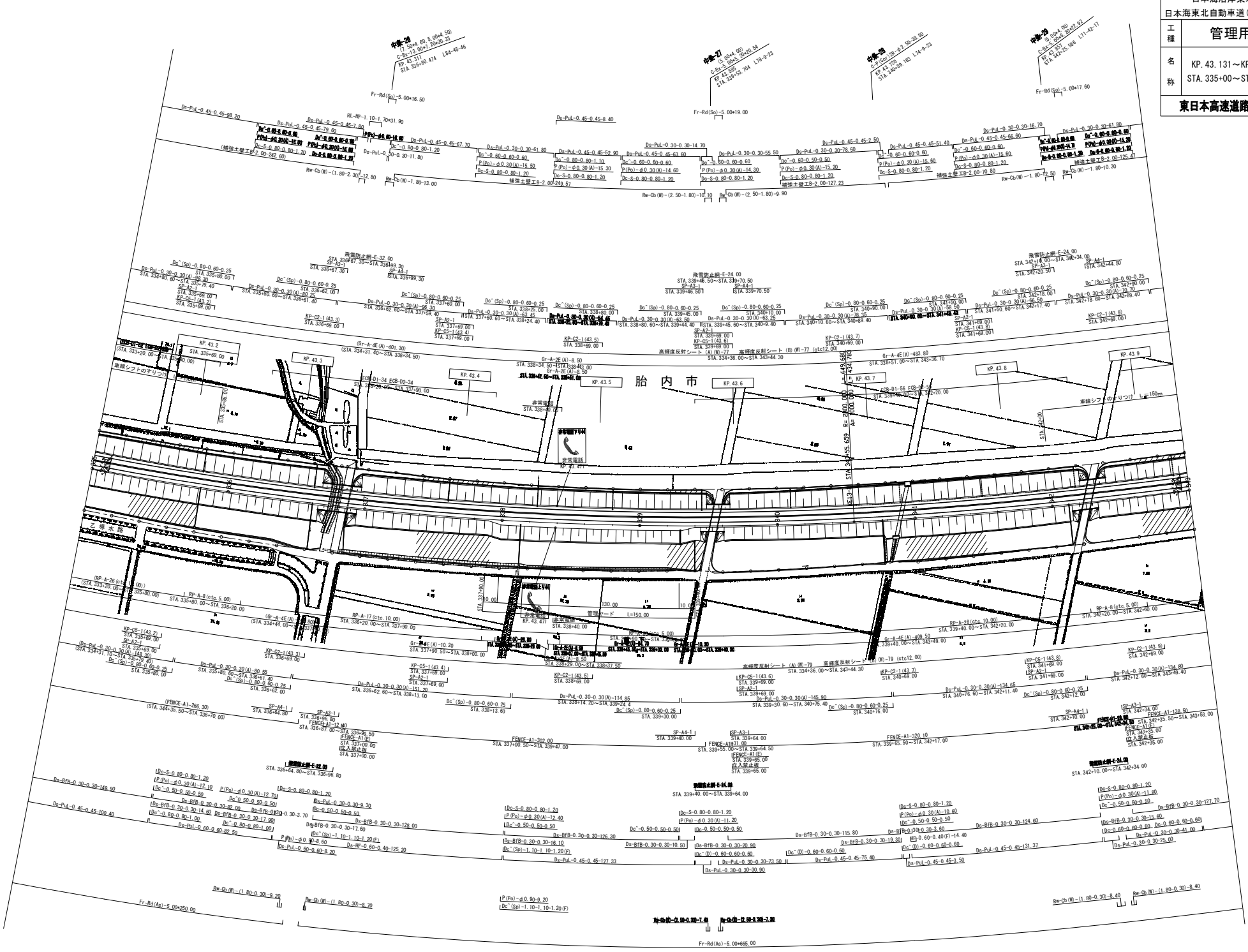

日本海沿岸東北自動車道 日本海東北自動車道（中条～荒川胎内）	——
工種	管理用平面図	——
名称	KP. 43. 131～KP. 43. 931 STA. 335+00～STA. 343+00	縮尺 1/1000	9/13
東日本高速道路株式会社 新潟支社		

調整年月	摘要
第1回 2009年12月	

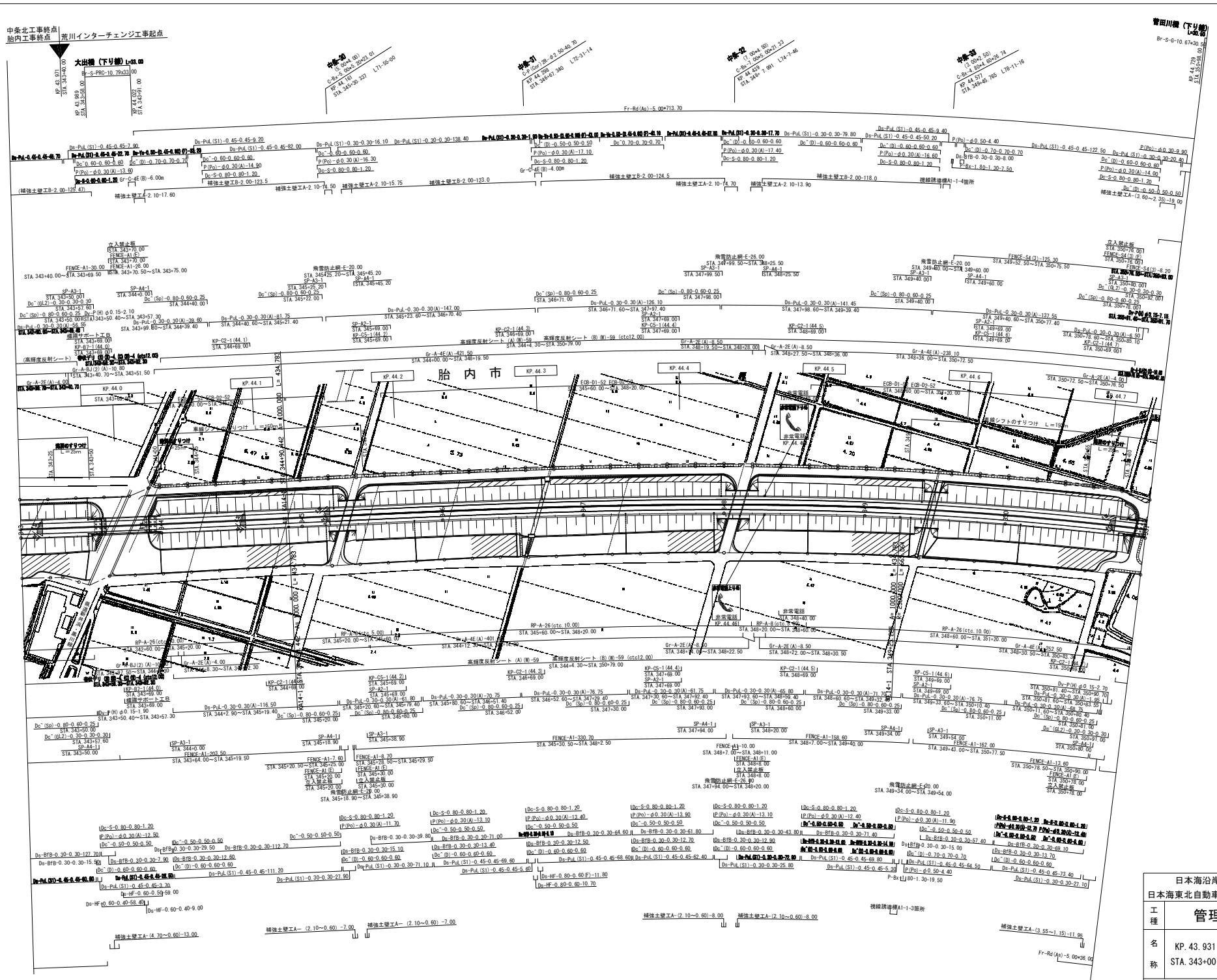

調整年月		備考
第1回	2009年12月	

日本海沿岸東北自動車道 日本海東北自動車道（中条～荒川胎内）			——
工種	管理用平面図		——
名称	KP. 43.931～KP. 44.731 STA. 343+00～STA. 351+00	縮尺 1/1000	10 13

東日本高速道路株式会社 新潟支社

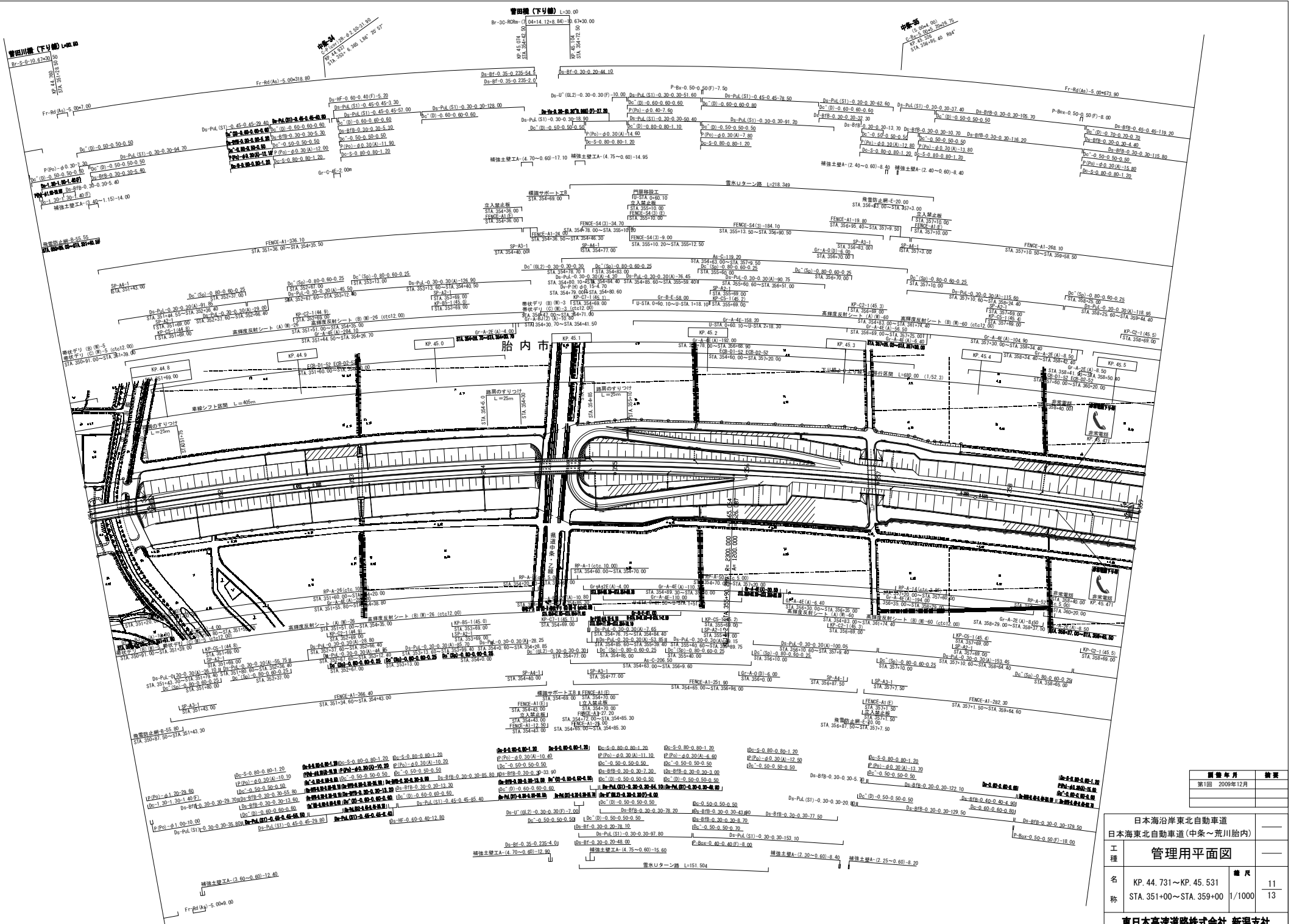

調整年月	備考
第1回 2009年12月	

日本海沿岸東北自動車道 日本海東北自動車道（中条～荒川胎内）		——
工種	管理用平面図	——
名称	KP. 44.731～KP. 45.531 STA. 351+00～STA. 359+00	縮尺 1/1000
		11/13

東日本高速道路株式会社 新潟支社

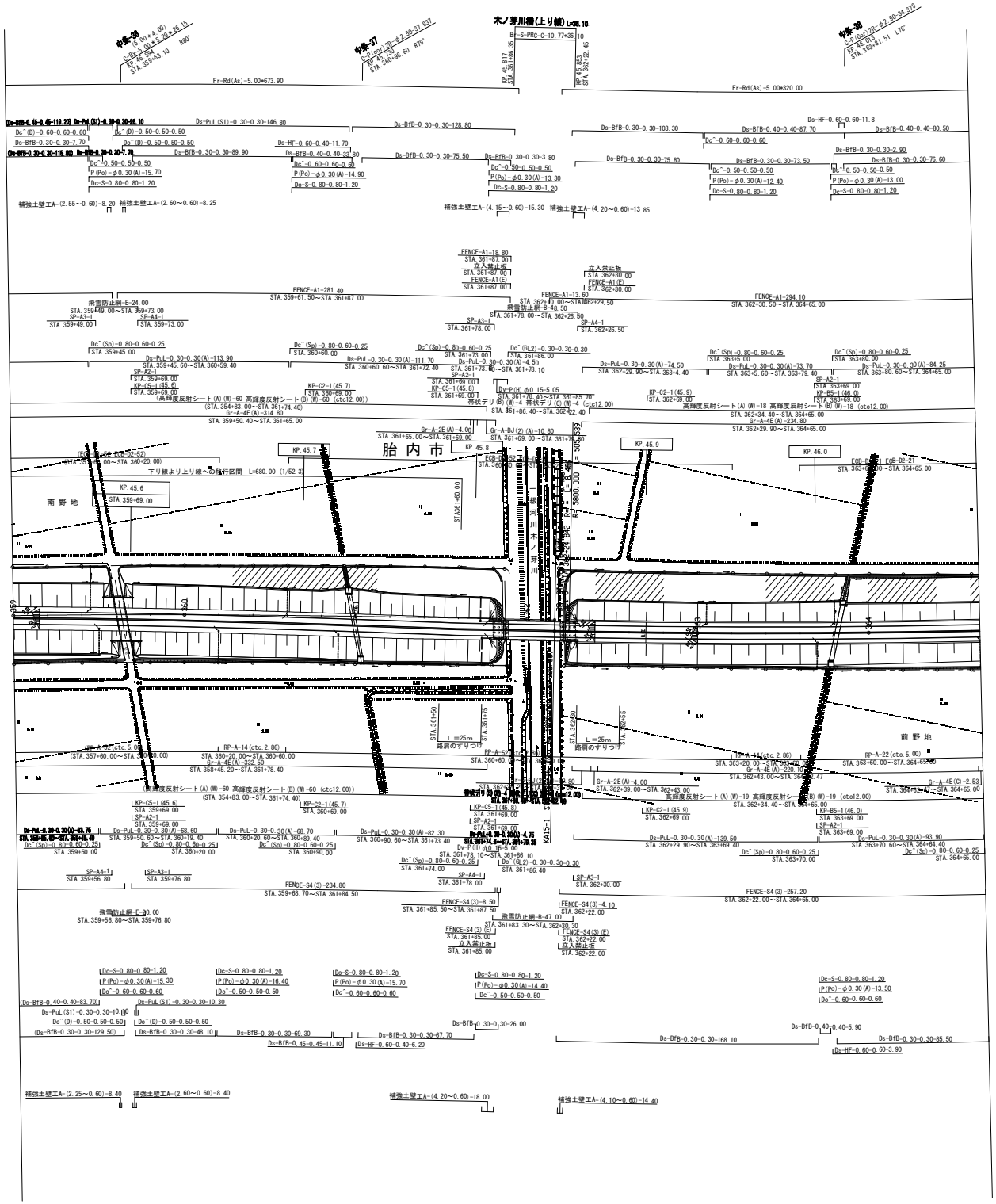

調整年月	備要
第1回 2009年12月	

日本海沿岸東北自動車道 日本海東北自動車道(中条～荒川胎内)			——
工種	管理用平面図		——
名称	KP. 45.531～KP. 46.431 STA. 359+00～STA. 368+00	縮尺 1/1000	12 13

東日本高速道路株式会社 新潟支社

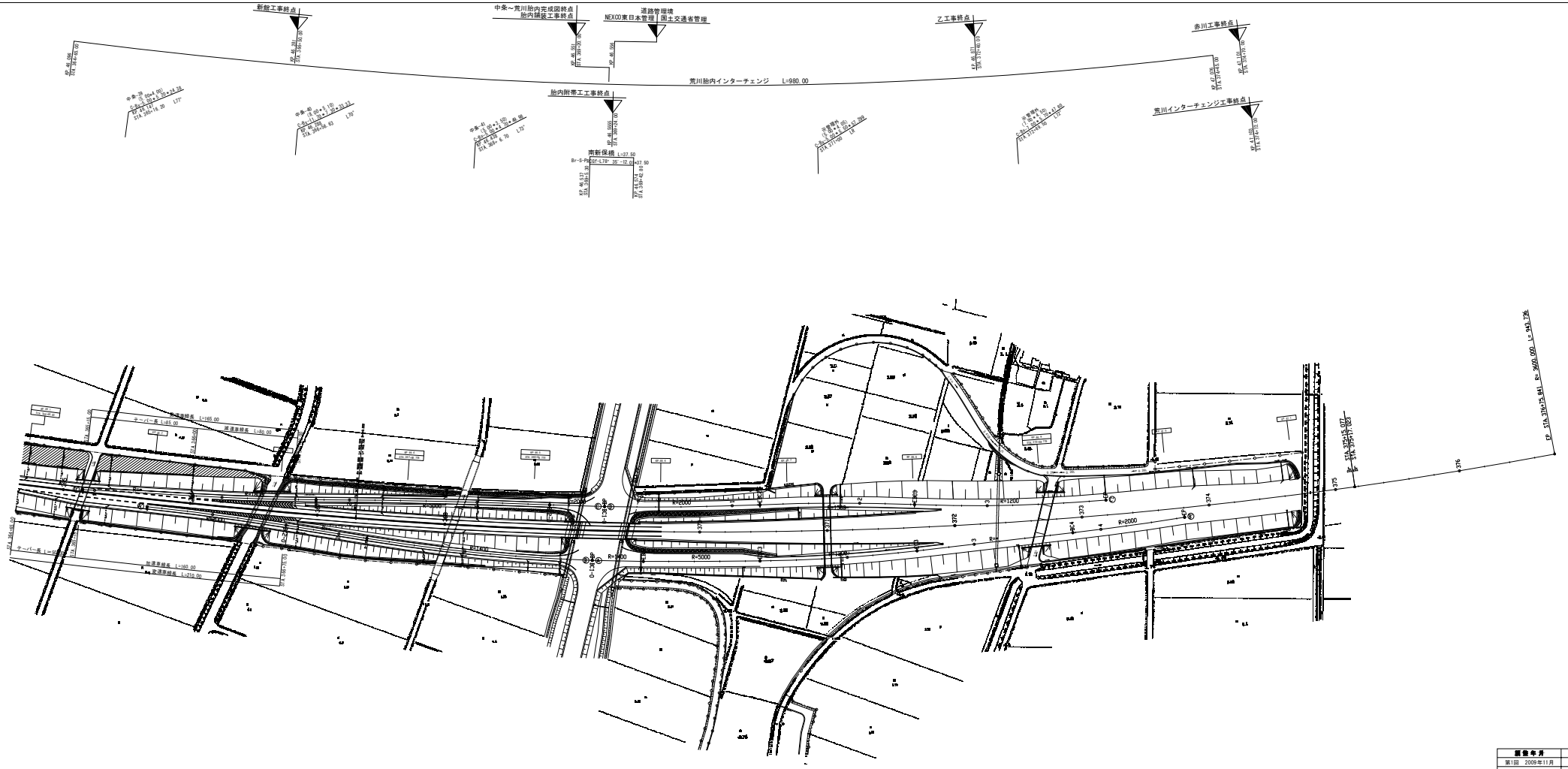

図面年月	摘要
第1回 2009年11月	

日本海沿岸東北自動車道 日本海東北自動車道(中条～荒川胎内)			
工種	管理用平面図		
名称	KP. 46. 069～KP. 47. 131 STA. 364+65～STA. 375+00	縮尺 1/1000	13 13
東日本高速道路株式会社 新潟支社			

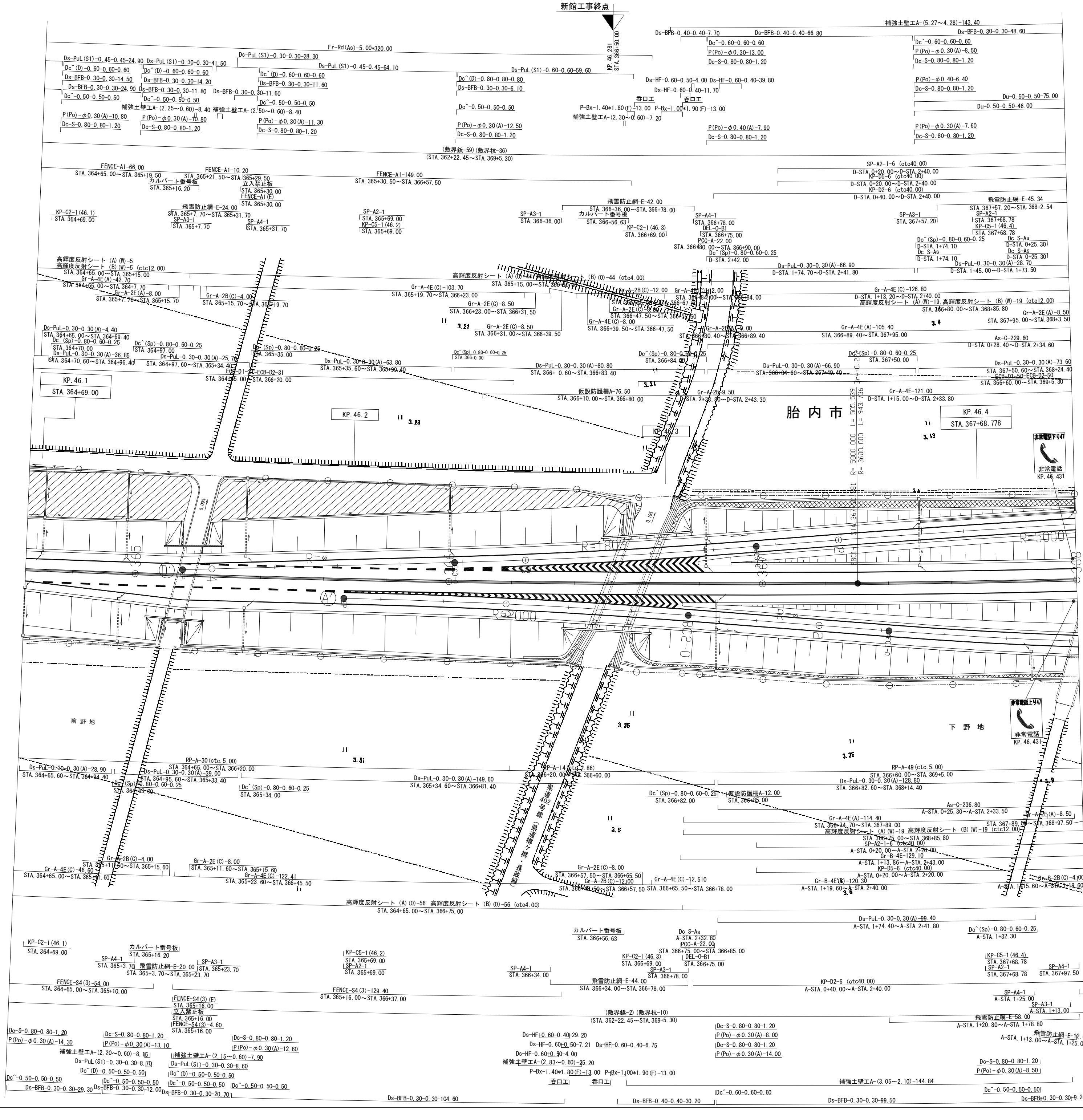

調整年月	摘要
第1回 2009年12月	

日本海沿岸東北自動車道

日本海東北自動車道(中条～荒川胎内)

工種	管理用平面図		
名称	荒川胎内インターチェンジ KP.46.096～KP.47.076 STA.364+65.00～STA.374+45.00	縮尺 1/500	1 3

東日本高速道路株式会社 新潟支社

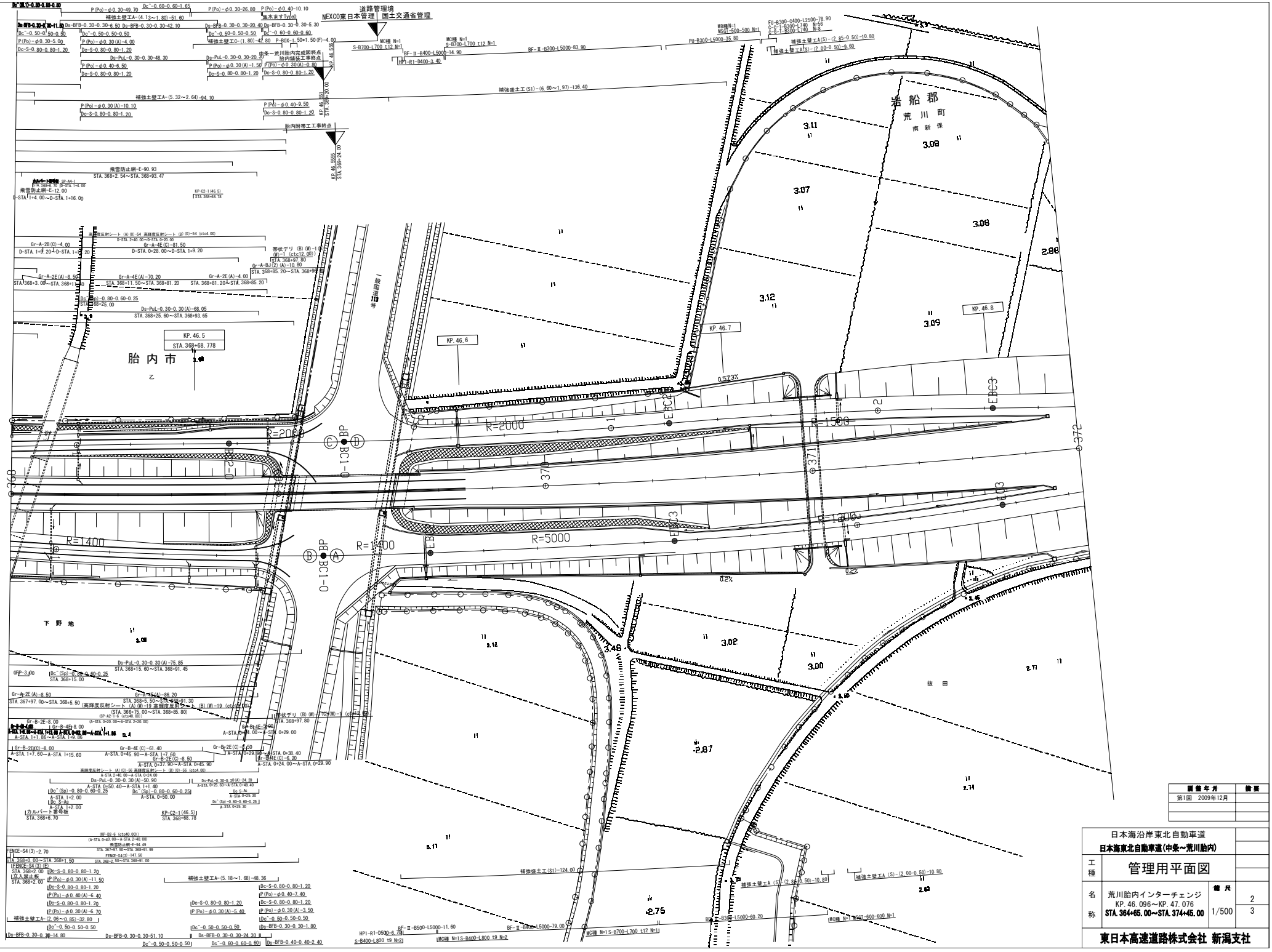

調整年月	摘要
第1回 2009年12月	

日本海沿岸東北自動車道
日本海東北自動車道(中条～荒川胎内)

工種	管理用平面図		
名称	荒川胎内インターチェンジ KP. 46. 096～KP. 47. 076 **STA. 364+65. 00～STA. 374+45. 00**	縮尺	1/500
			2 3

東日本高速道路株式会社 新潟支社

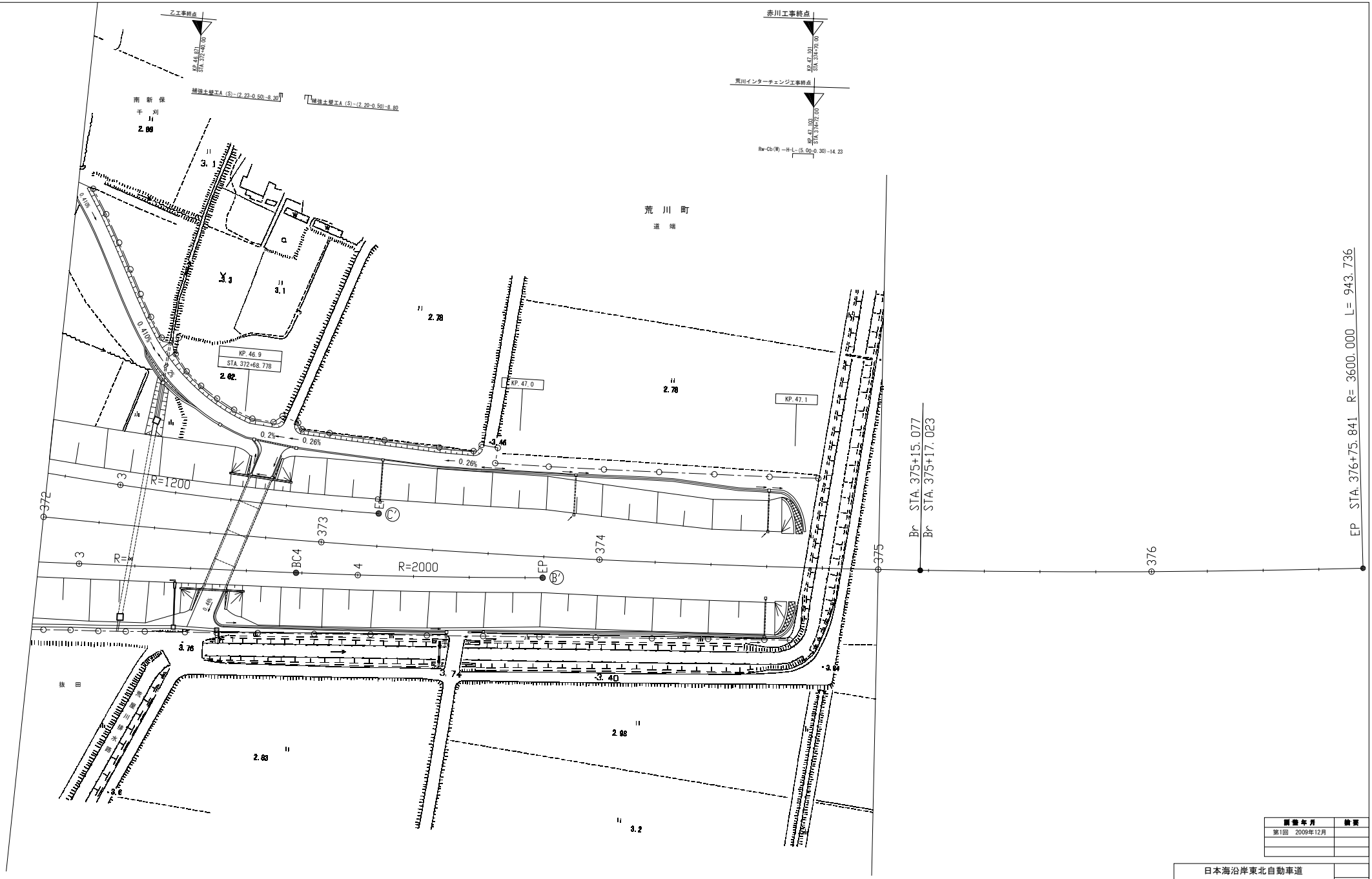

調整年月	摘要
第1回 2009年12月	

日本海沿岸東北自動車道

日本海東北自動車道(中条～荒川胎内)

工種	管理用平面図		
名称	荒川胎内インターチェンジ KP. 46.096～KP. 47.076 **STA. 364+65.00～STA. 374+45.00**	縮尺 1/500	3 3

東日本高速道路株式会社 新潟支社

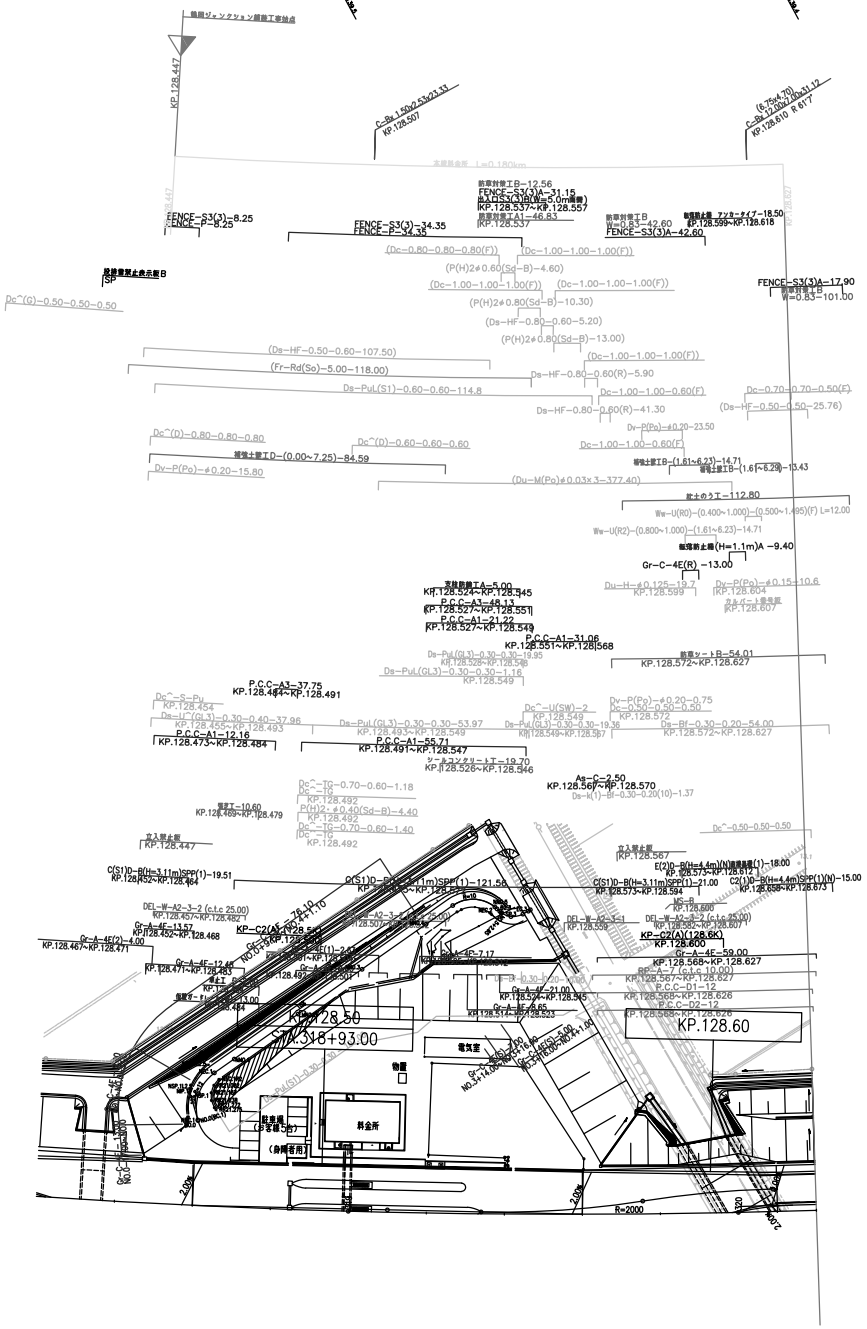

調査年月	摘要
第1回 2014年 3月	
第2回 2015年 2月	
第3回 2018年 7月	

日本海東北自動車道（鶴岡JCT料金所～鶴岡JCT）			——
工種	管理用平面図		——
名称	鶴岡ジャンクション料金所 KP. 128. 427～KP. 128. 630 STA. 318+20～STA. 324+00	縮尺 1/500	1 2

東日本高速道路（株） 東北支社

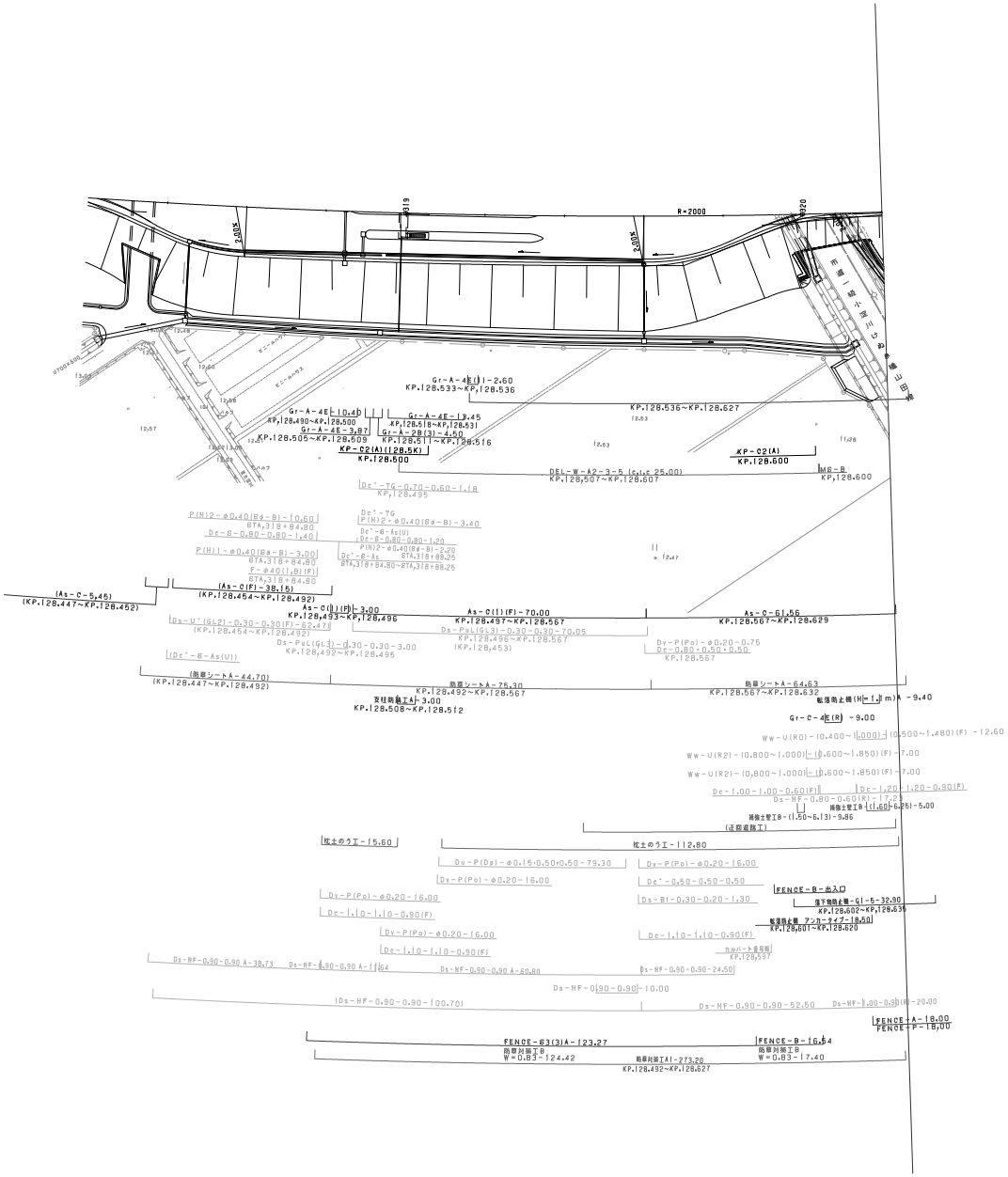

調整年月	摘要
第1回 2014年 3月	
第2回 2015年 2月	
第3回 2018年 7月	

日本海東北自動車道（鶴岡JCT料金所～鶴岡JCT）			——
工種	管理用平面図		——
名称	鶴岡ジャンクション料金所 KP.128.427～KP.128.630 STA.318+20～STA.324+00	縮尺 1/500	2/2
東日本高速道路（株） 東北支社			

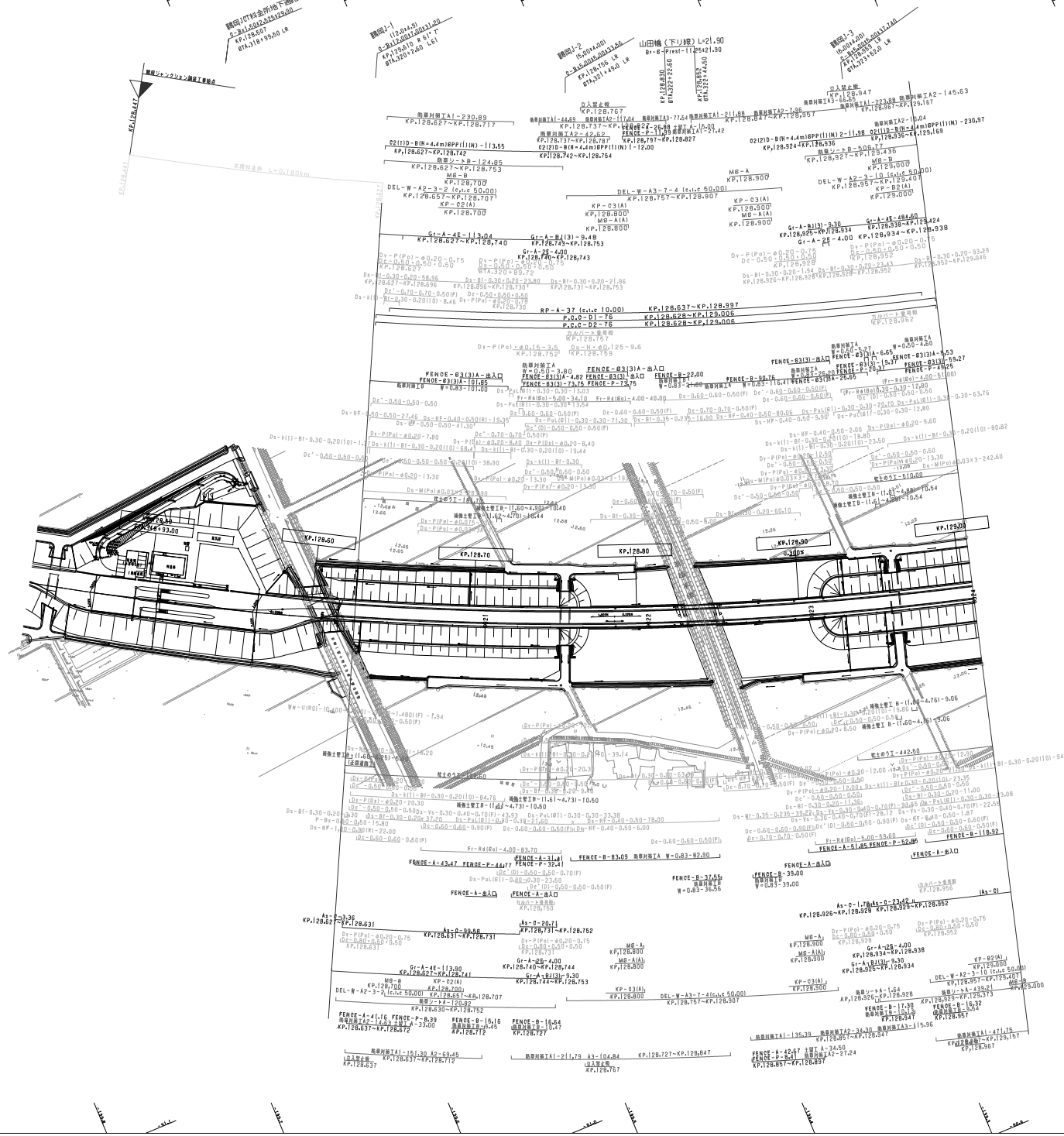

調整年月	摘要
第1回 2014年 3月	
第2回 2015年 2月	
第3回 2018年 7月	

日本海東北自動車道（鶴岡JCT料金所～鶴岡JCT）			——
工種	管理用平面図		——
名称	KP.128.407～KP.129.007 STA.318+20～STA.324+00	縮尺 1/1000	1/3
東日本高速道路（株） 東北支社			

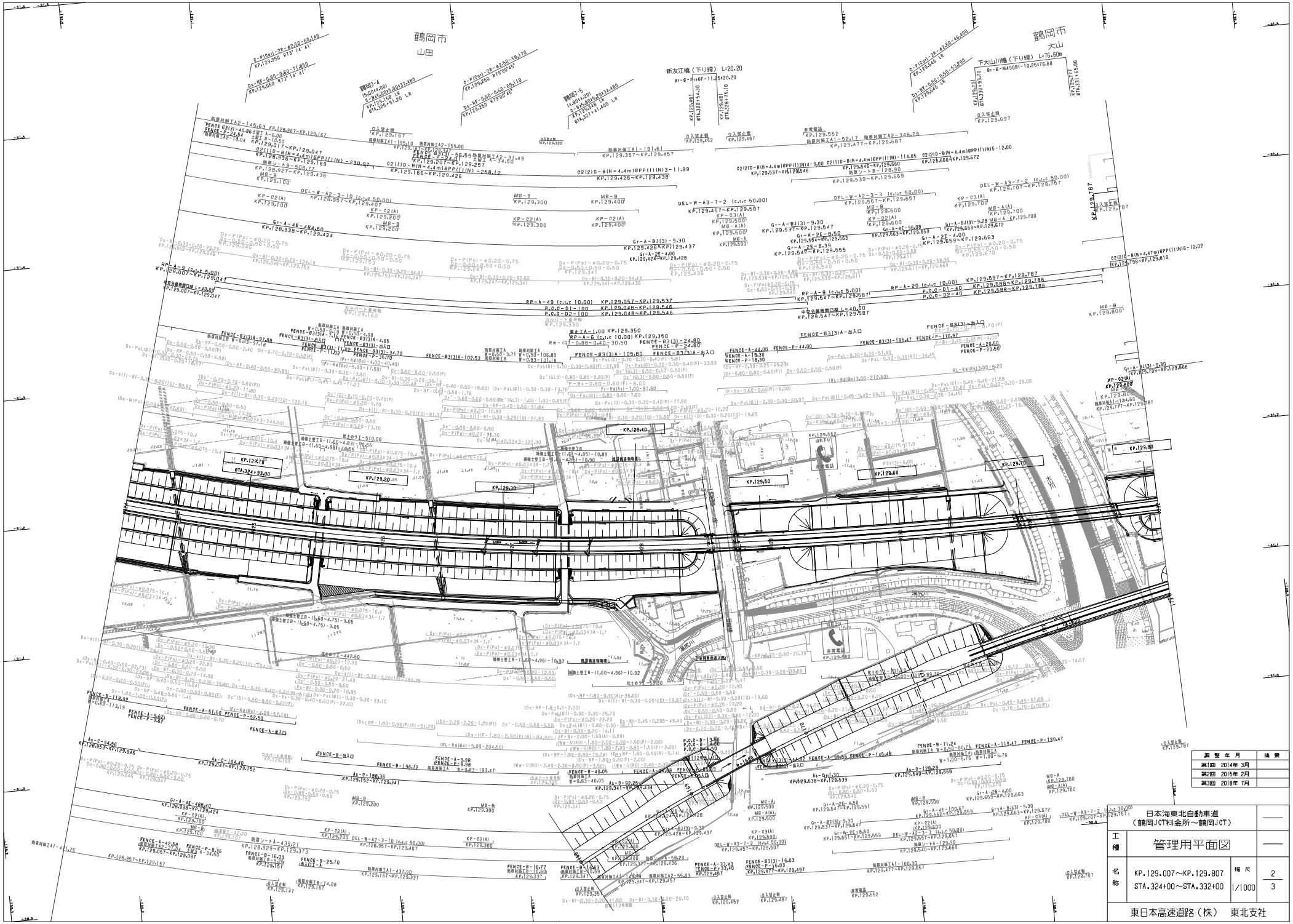

調整年月	摘要
第1回 2014年 3月	
第2回 2015年 2月	
第3回 2018年 7月	

日本海東北自動車道
（鶴岡JCT料金所～鶴岡JCT）

工種：管理用平面図

名称：KP.129.007～KP.129.807
STA.324+00～STA.332+00

縮尺：1/1000

2/3

東日本高速道路（株） 東北支社

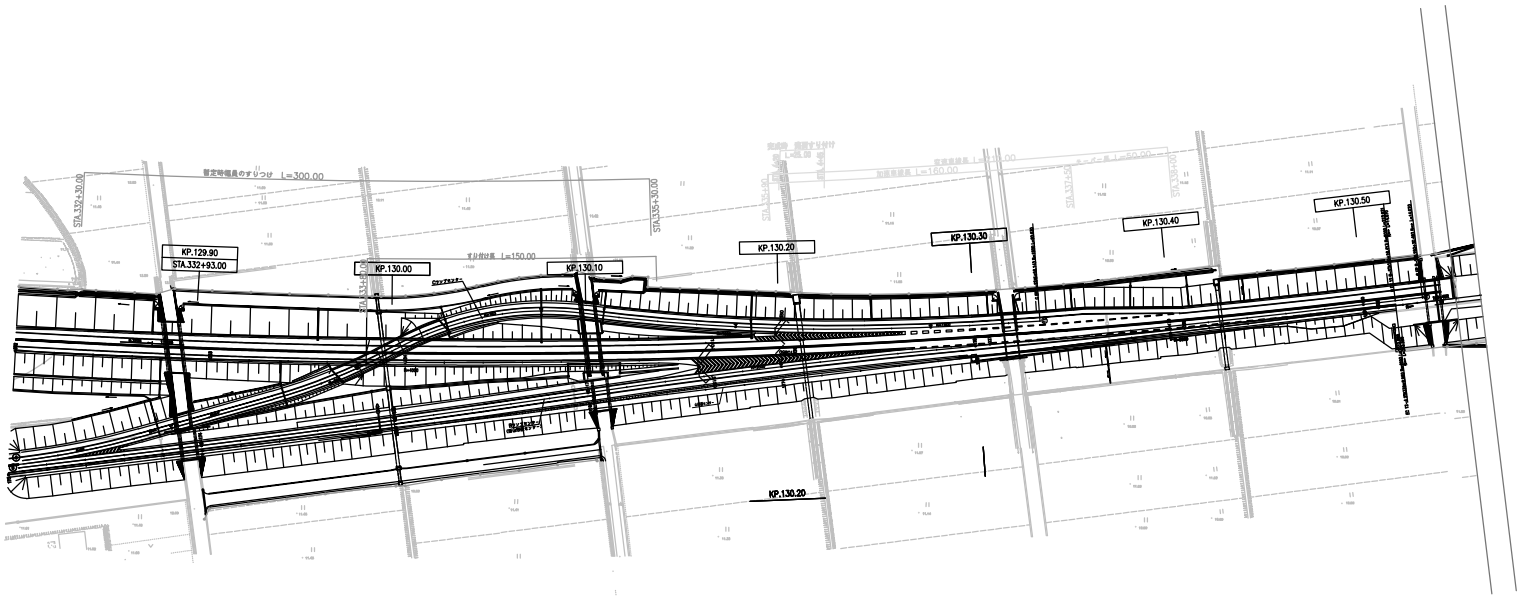

調整年月	摘要
第1回 2014年 3月	
第2回 2015年 2月	
第3回 2018年 7月	

日本海東北自動車道（鶴岡JCT料金所～鶴岡JCT）			——
工種	管理用平面図		——
名称	KP. 129. 807～KP. 130. 560 STA. 332+00～STA. 339+50	縮尺 1/1000	3 3
東日本高速道路（株） 東北支社			

提出年月	設計
第1回 2014年 3月	
第2回 2015年 2月	
第3回 2015年 7月	

日本海東北自動車道 （鶴岡JCT料金所～鶴岡JCT）		—
工種	管理用平面図	—
名称	鶴岡ジャンクション KP. 129. 807～KP. 130. 000 STA. 332+00～STA. 333+90	縮尺 1/500 — 1/4
東日本高速道路（株） 東北支社		



図番	年月	説明
第1回	2014年 3月	
第2回	2015年 2月	
第3回	2018年 7月	

日本海東北自動車道 （鶴岡JCT料金所～鶴岡JCT）			—
工種	管理用平面図		—
名称	鶴岡ジャンクション KP. 129. 990～KP. 130. 300 STA. 333+90～STA. 336+90	縮尺 1/500	2/4
東日本高速道路（株） 東北支社			

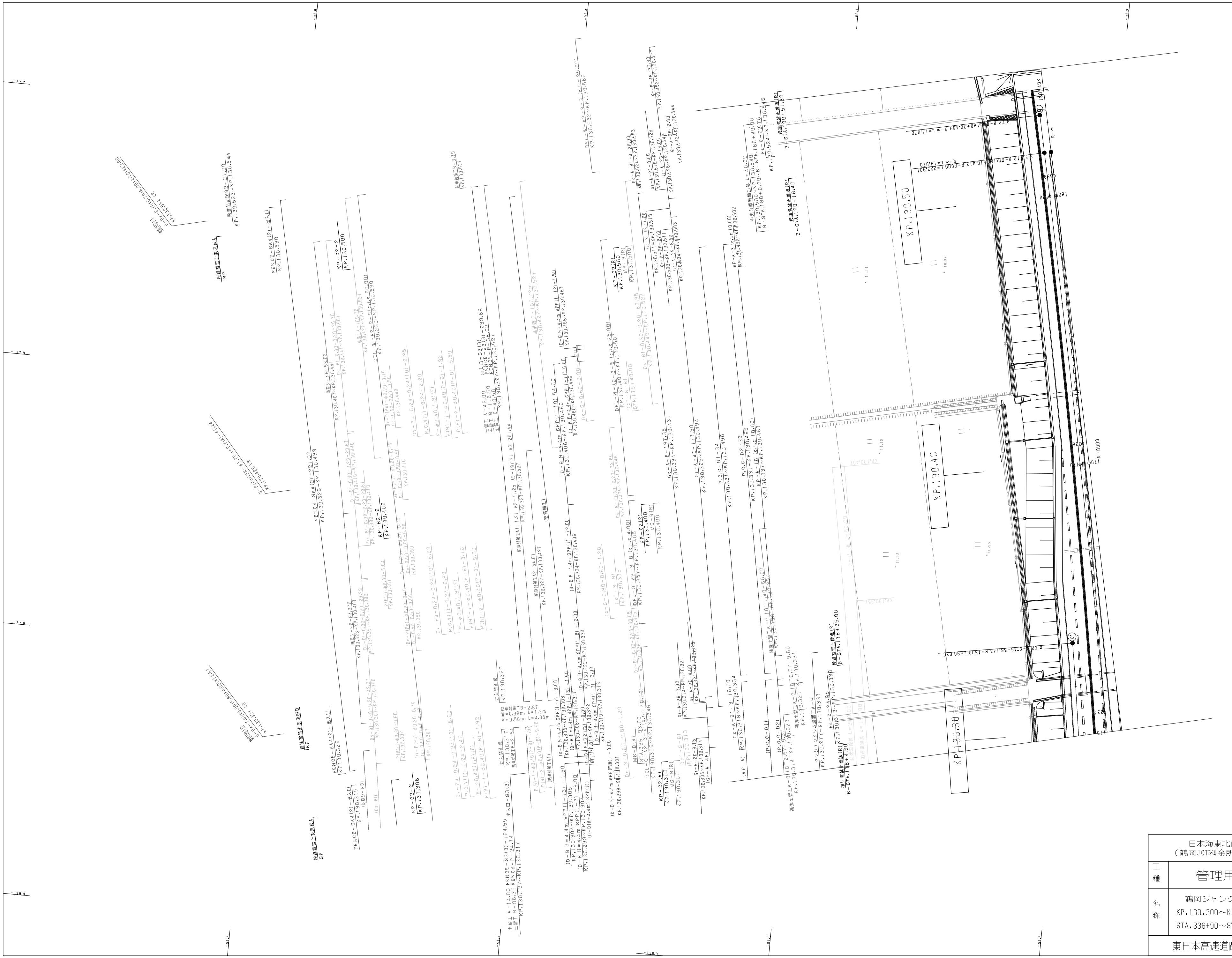

調整年月	摘要
第1回 2014年 3月	
第2回 2015年 2月	
第3回 2018年 7月	

日本海東北自動車道 （鶴岡JCT料金所～鶴岡JCT）			
工種	管理用平面図		
名称	鶴岡ジャンクション KP.130.300～KP.130.560 STA.336+90～STA.339+50	縮尺 1/500	3/4
東日本高速道路（株） 東北支社			



調 整 年 月	摘 要
第1回 2014年 3月	
第2回 2015年 2月	
第3回 2018年 7月	

日本海東北自動車道
（鶴岡JCT料金所～鶴岡JCT）

工種	管理用平面図		
名称	鶴岡ジャンクション KP.130.300～KP.130.560 STA.336+90～STA.339.50	縮尺 1/500	4 4

東日本高速道路（株） 東北支社

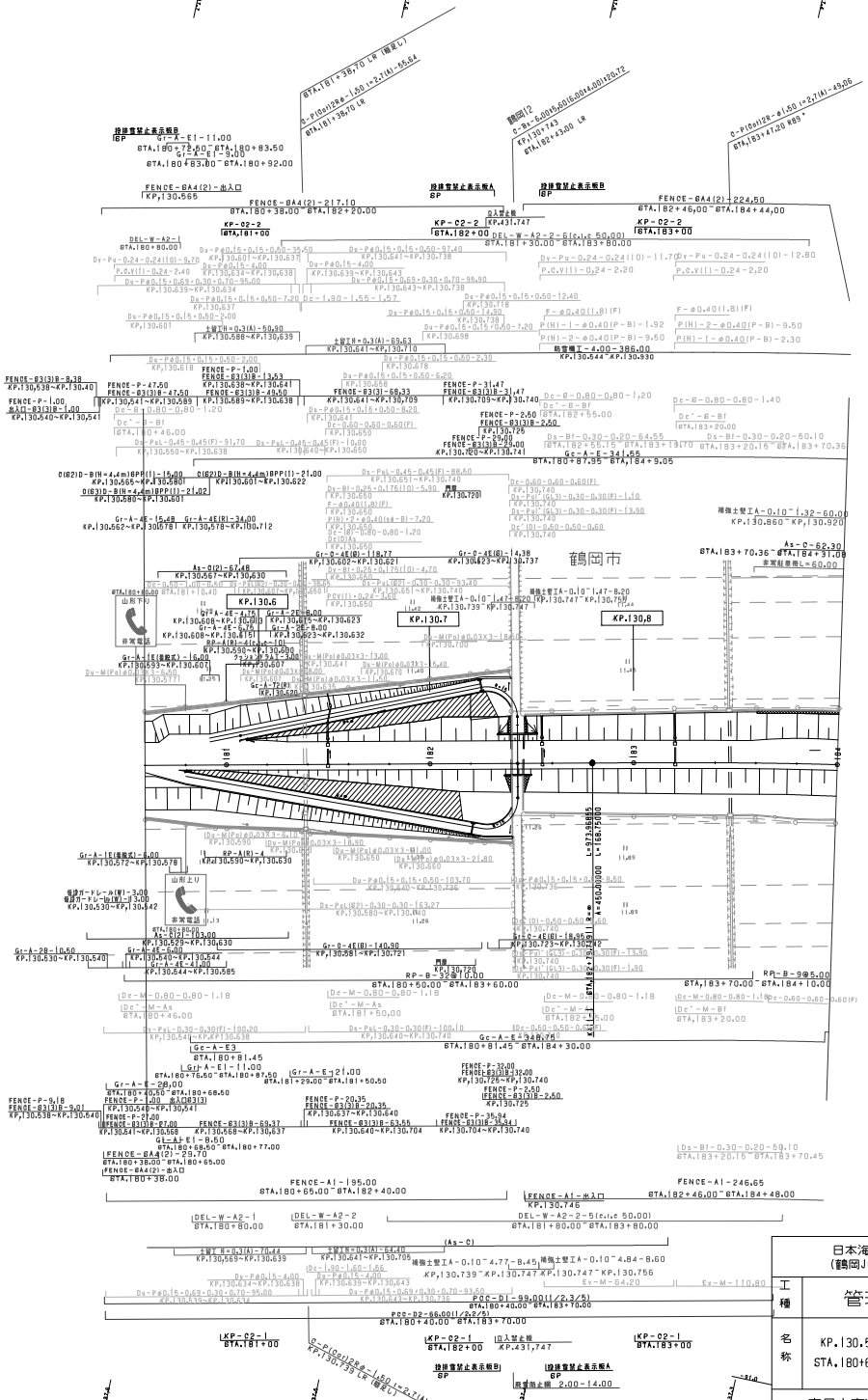

調整年月	摘要
第1回 2015年 2月	
第2回 2018年 7月	
第3回 2019年 5月	
第4回 2022年 3月	

日本海東北自動車道（鶴岡JCT～庄内空港）			——
工種	管理用平面図		——
名称	KP.130.56～KP.130.90 STA.180+60～STA.184+00	縮尺 1/1000	1/11

東日本高速道路（株） 東北支社

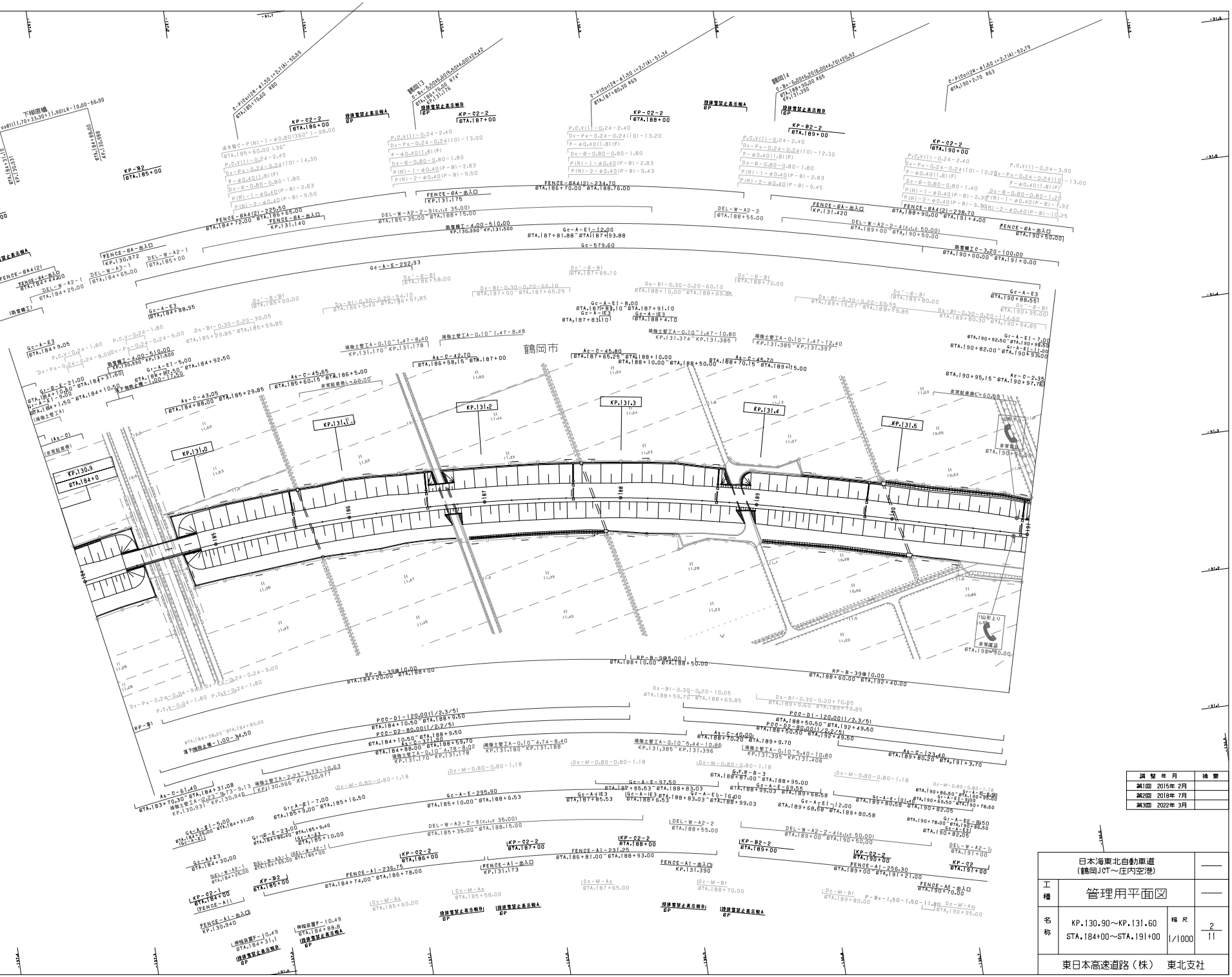
鶴岡市
KP.131.0
KP.131.1
KP.131.2
KP.131.3
KP.131.4
KP.131.5
KP.130.9
STA.184+0
KP-B2
STA.185+00
KP-C2-2
STA.186+00
KP-C2-2
STA.187+00
KP-C2-2
STA.188+00
KP-B2-2
STA.189+00
KP-C2-2
STA.190+00
KP-B2
STA.185+00
KP-C2-2
STA.184+00
KP-B2-1
STA.184+00
KP-C2-1
STA.184+00
KP-B2-1
STA.185+00
KP-C2-1
STA.184+00
KP-B2-2
STA.189+00
KP-C2
STA.191+00
FENCE-BA(2)
STA.184+72.00 STA.186+55.00
FENCE-BA-出入口
KP.131.140
FENCE-BA-出入口
KP.131.175
FENCE-BA(2)-234.70
STA.186+70.00 STA.188+76.00
FENCE-BA-出入口
KP.131.420
FENCE-BA(2)-238.70
STA.188+90.00 STA.191+4.00
FENCE-BA-出入口
STA.190+50.00
FENCE-A1-出入口
KP.130.940
FENCE-A1-235.75
STA.184+74.00 STA.186+78.00
FENCE-A1-出入口
KP.131.173
FENCE-A1-231.25
STA.186+81.00 STA.188+93.00
FENCE-A1-出入口
KP.131.390
FENCE-A1-256.30
STA.189+00 STA.191+21.00
FENCE-A1-出入口
STA.190+70.00
DEL-W-A2-1
STA.184+25.00
DEL-W-A2-1
STA.184+65.00
DEL-W-A3-1
DEL-W-A2-1
STA.185+00
DEL-W-A2-2-9(c.ic 35.00)
STA.185+35.00 STA.188+15.00
DEL-W-A2-2
STA.188+55.00
DEL-W-A2-2-4(c.ic 50.00)
STA.189+00 STA.190+50.00
DEL-W-A2-2-4(c.ic 50.00)
STA.189+00 STA.190+50.00
DEL-W-A2-1
STA.191+00
Gc-A-E1-12.00
KP.130.890~KP.131.500
Gc-579.60
Gc-A-E-292.93
Gc-A-E1-8.00
STA.187+83.10 STA.187+91.10
Gc-A-E3
STA.187+83.10
Gc-A-E3
STA.188+4.10
Gc-A-E3
STA.190+88.55
Gr-A-E1-7.00
STA.190+92.50 STA.190+99.50
Gr-A-E1-11.00
STA.190+82.00 STA.190+93.00
Gr-A-E1-7.00
STA.190+95.15 STA.190+97.70
Ac-C-2.35
Ac-C-45.80
STA.187+65.25 STA.188+10.00
Ac-C-45.70
STA.188+10.00 STA.188+50.00
Ac-C-42.70
STA.186+58.15 STA.187+00
As-C-45.85
STA.185+60.15 STA.186+5.00
As-C-43.05
STA.184+88.00 STA.185+29.85
As-C-21.00
STA.184+10.50 STA.184+31.50
As-C-61.40
STA.183+70.30 STA.184+31.08
As-C-5.00
STA.184+26.00 STA.184+31.00
As-C-40.00
STA.188+70.20 STA.189+9.70
As-C-123.40
STA.189+80.20 STA.191+3.70
As-C-2.23
STA.130.977 KP.130.931
As-C-3.73
KP.130.966 KP.130.977
As-C-9.13
KP.130.940 KP.130.966
As-C-2.31
STA.188+69.02 STA.188+71.33
As-C-10.80
KP.131.385 KP.131.396
As-C-5.40
KP.131.395 KP.131.406
As-C-4.78
KP.131.178 KP.131.180
As-C-10.80
KP.131.180 KP.131.188
As-C-4.74
KP.131.188 KP.131.192
As-C-10.80
KP.131.192 KP.131.202
As-C-4.44
KP.131.396 KP.131.406
As-C-10.80
KP.131.406 KP.131.416
As-C-4.44
KP.131.416 KP.131.426
As-C-10.80
KP.131.426 KP.131.436
As-C-4.44
KP.131.436 KP.131.446
As-C-10.80
KP.131.446 KP.131.456
As-C-4.44
KP.131.456 KP.131.466
As-C-10.80
KP.131.466 KP.131.476
As-C-4.44
KP.131.476 KP.131.486
As-C-10.80
KP.131.486 KP.131.496
As-C-4.44
KP.131.496 KP.131.506
As-C-10.80
KP.131.506 KP.131.516
As-C-4.44

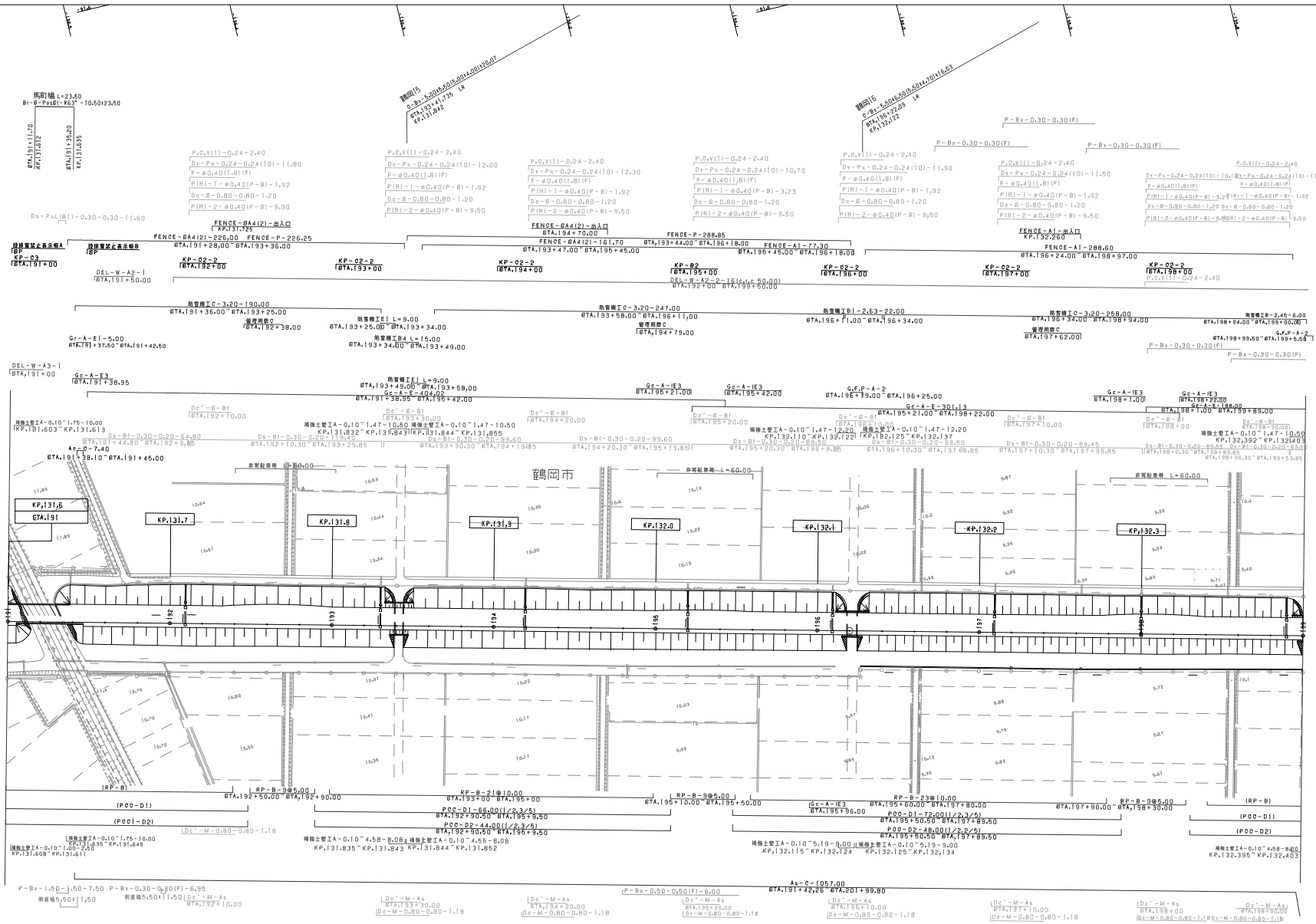

調整年月	摘要
第1回 2015年 2月	
第2回 2018年 7月	

日本海東北自動車道
(鶴岡JCT～庄内空港)

工種 管理用平面図

名称 KP.131.60～KP.132.40
STA.191+00～STA.199+00

縮尺 1/1000

3
11

東日本高速道路（株） 東北支社

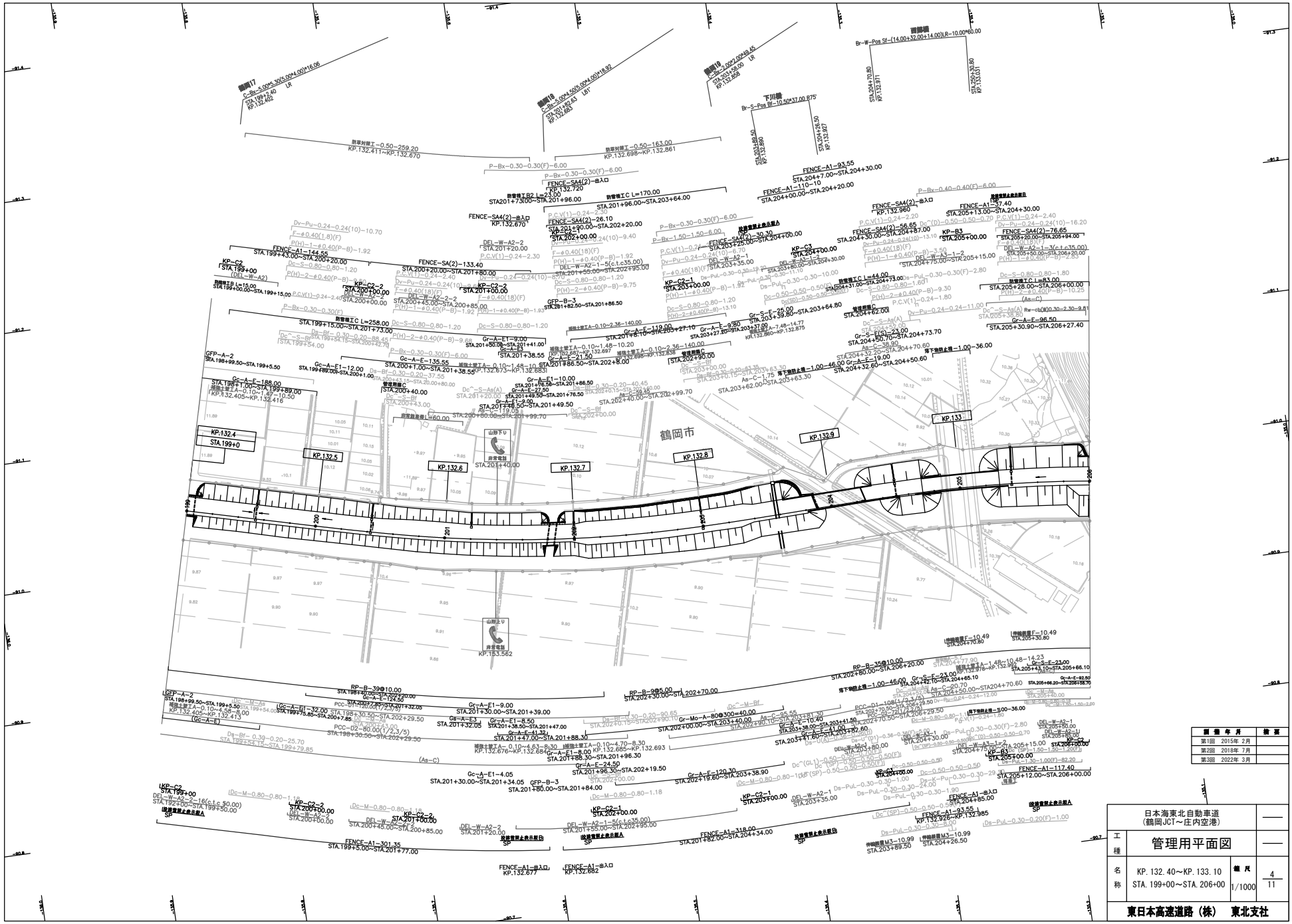

調整年月	備考
第1回 2015年 2月	
第2回 2018年 7月	
第3回 2022年 3月	

日本海東北自動車道（鶴岡JCT～庄内空港）			——
工種	管理用平面図		——
名称	KP. 132. 40～KP. 133. 10 STA. 199+00～STA. 206+00	縮尺 1/1000	4/11

東日本高速道路（株） 東北支社

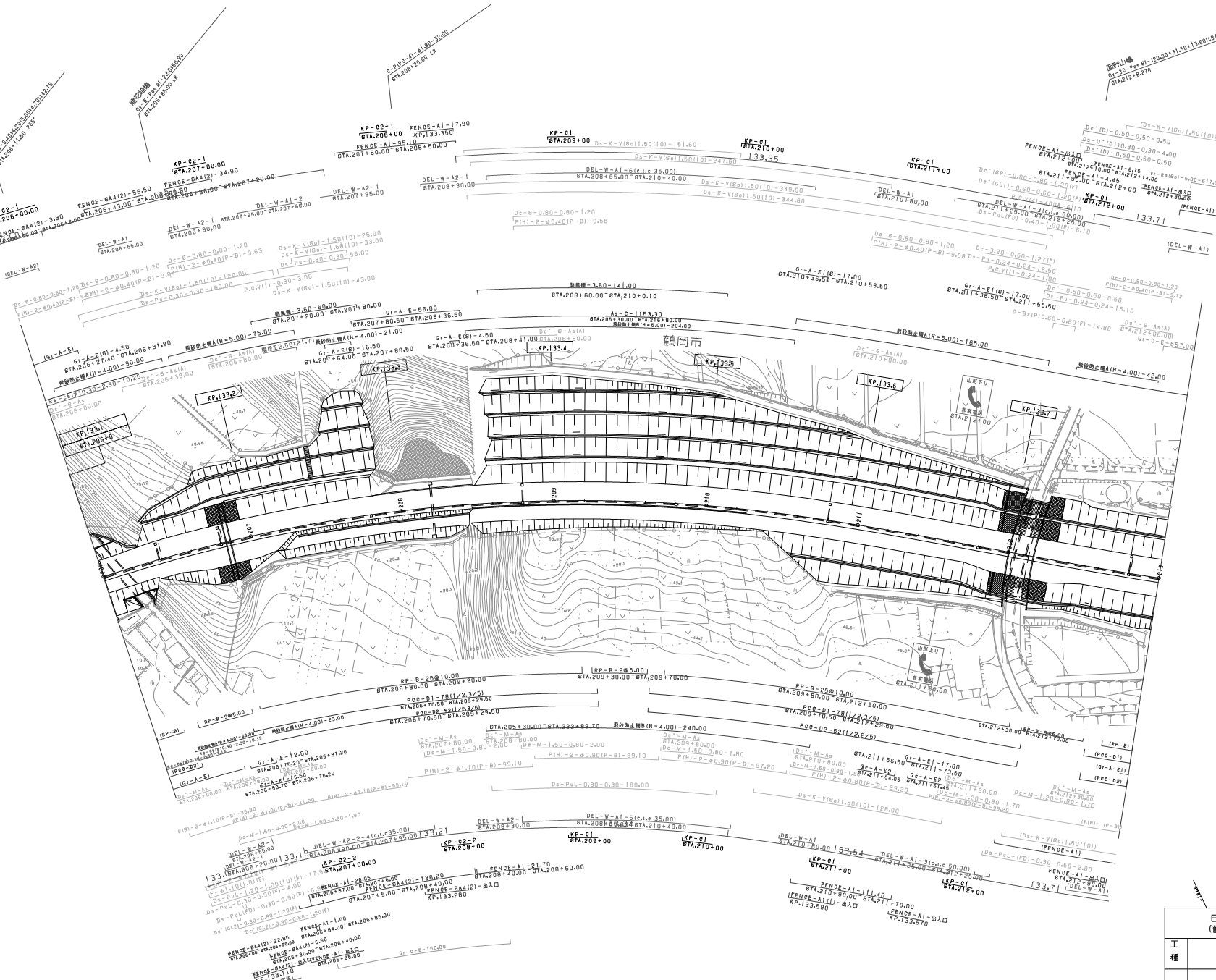

調整年月	摘要
第1回 2015年 2月	
第2回 2022年 3月	

日本海東北自動車道（鶴岡JCT～庄内空港）			——
工種	管理用平面図		——
名称	KP.133.10～KP.133.80 STA.206+00～STA.213+00	縮尺 1/1000	5/11
東日本高速道路（株） 東北支社			

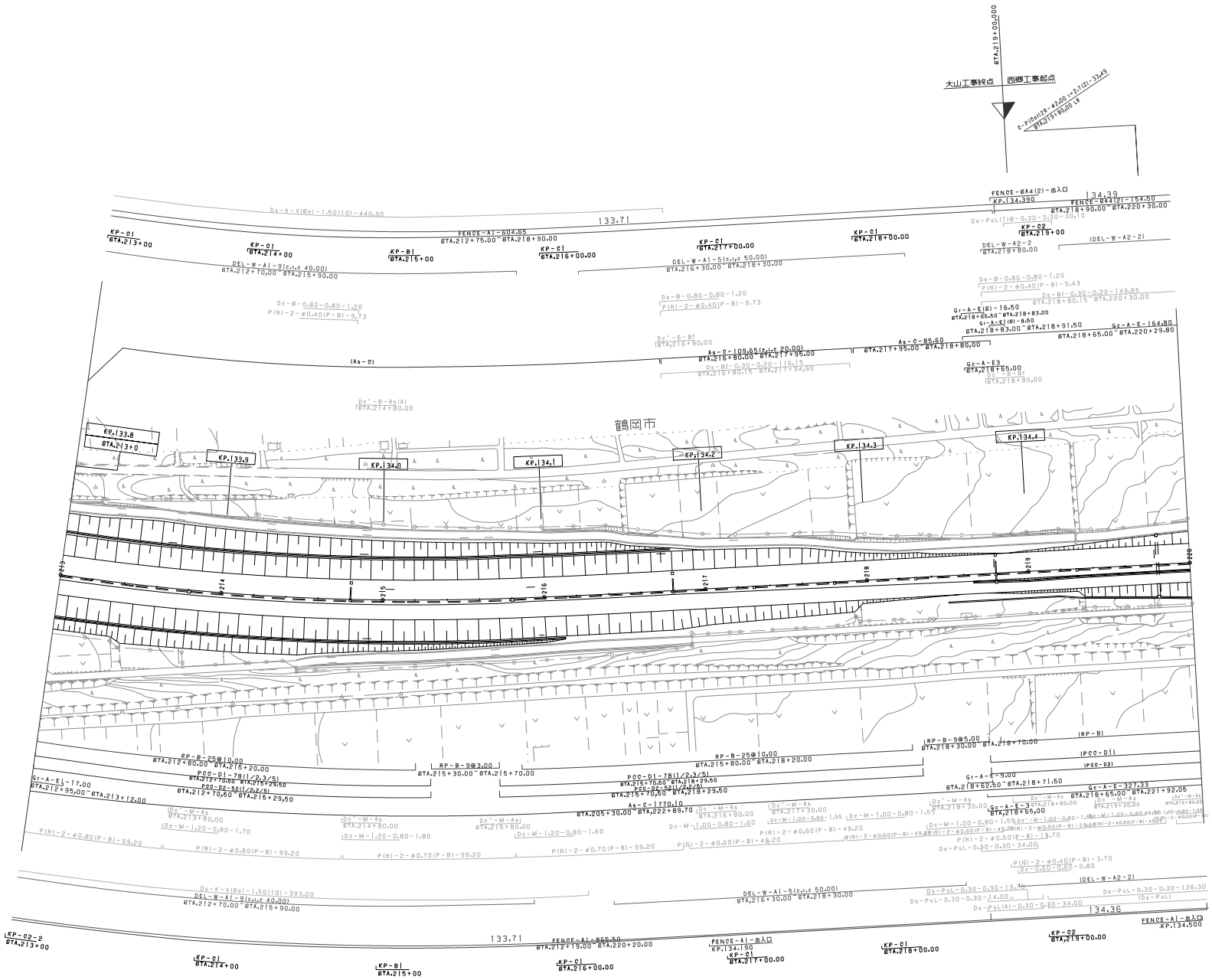

調整年月	摘要
第1回 2015年 2月	

日本海東北自動車道（鶴岡JCT～庄内空港）			——
工種	管理用平面図		——
名称	KP.133.80～KP.134.50 STA.213+00～STA.220+00	縮尺 1/1000	6/11
東日本高速道路（株） 東北支社			

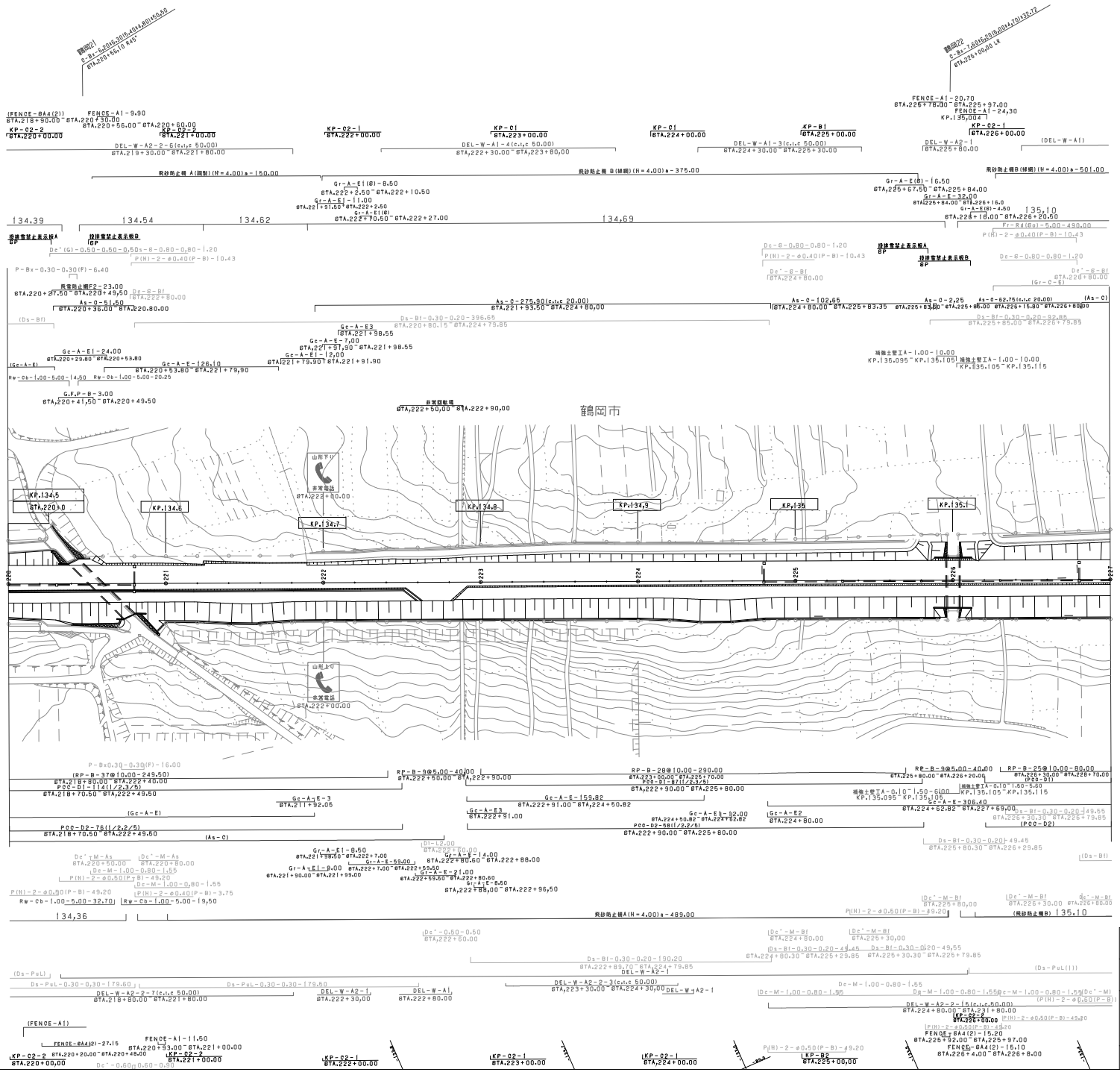

調整年月	摘要
第1回 2015年 2月	
第2回 2022年 3月	

日本海東北自動車道（鶴岡JCT～庄内空港）			——
工種	管理用平面図		——
名称	KP.134.50～KP.135.20 STA.220+00～STA.227+00	縮尺 1/1000	7/11

東日本高速道路（株）　東北支社

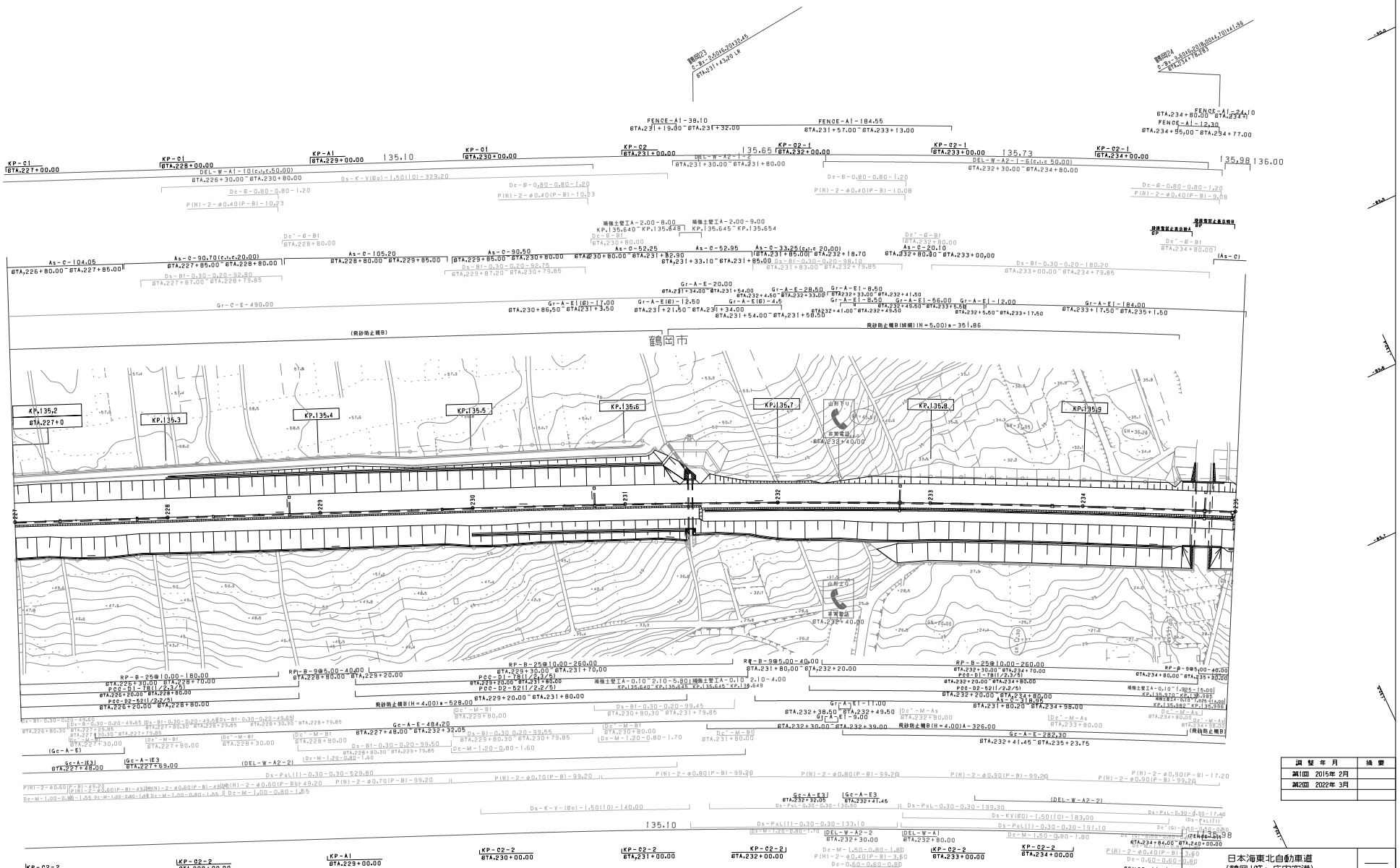

調整年月	摘要
第1回 2015年 2月	
第2回 2022年 3月	

日本海東北自動車道
(鶴岡JCT～庄内空港)

工種 管理用平面図

名称 KP.135.20～KP.136.00
STA.227+00～STA.235+00

縮尺 1/1000

8
11

東日本高速道路(株) 東北支社



調 整 年 月	摘 要
第1回 2015年 2月	
第2回 2022年 3月	

日本海東北自動車道
(鶴岡JCT～庄内空港)

工種	管理用平面図		
名称	KP.136.00～KP.136.70 STA.235+00～STA.242+00	縮尺 1/1000	9 11

東日本高速道路（株） 東北支社

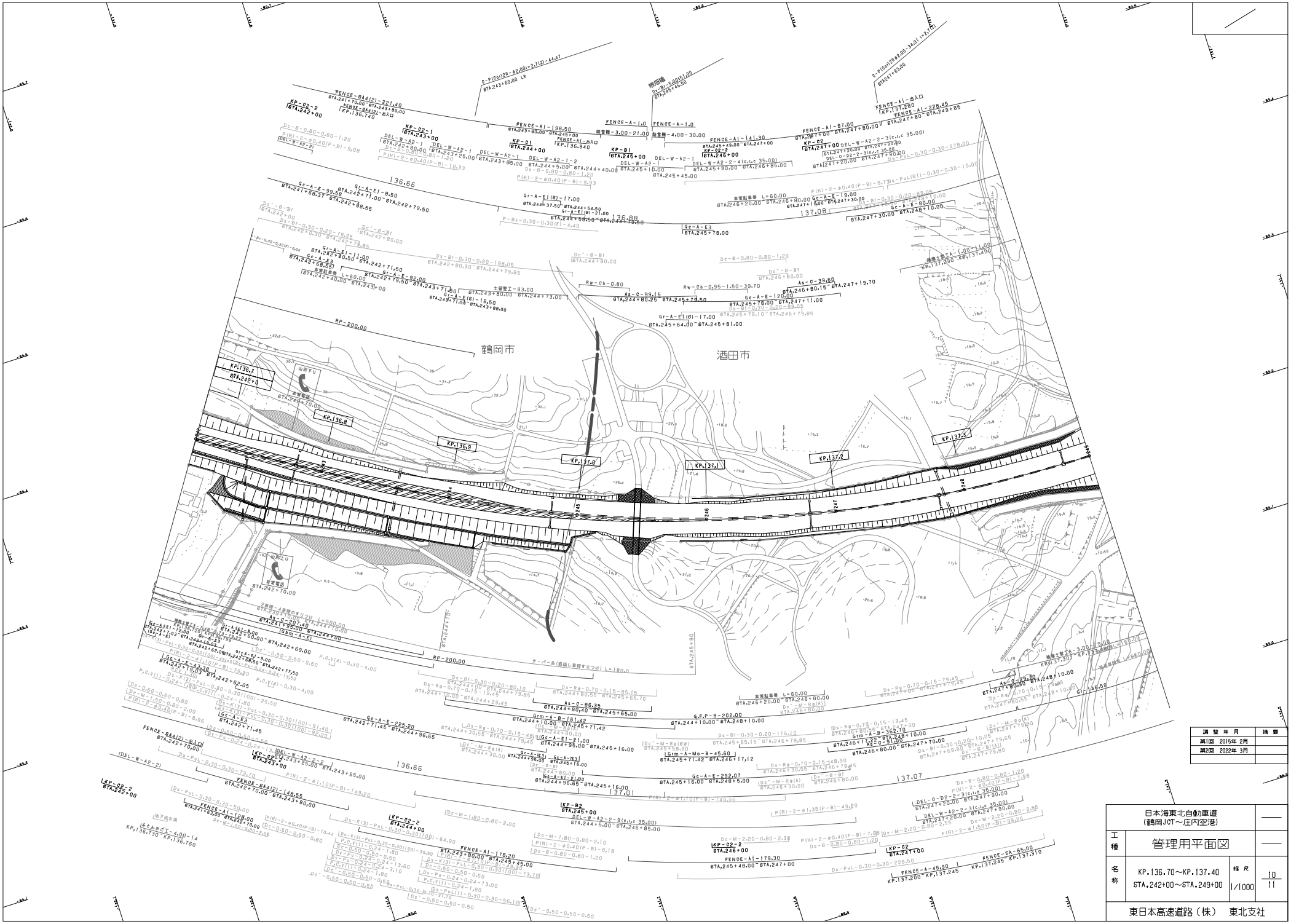

調整年月	摘要
第1回 2015年 2月	
第2回 2022年 3月	

日本海東北自動車道
(鶴岡JCT～庄内空港)

工種 管理用平面図

名称 KP.136.70～KP.137.40
STA.242+00～STA.249+00

縮尺 1/1000

10
11

東日本高速道路（株） 東北支社

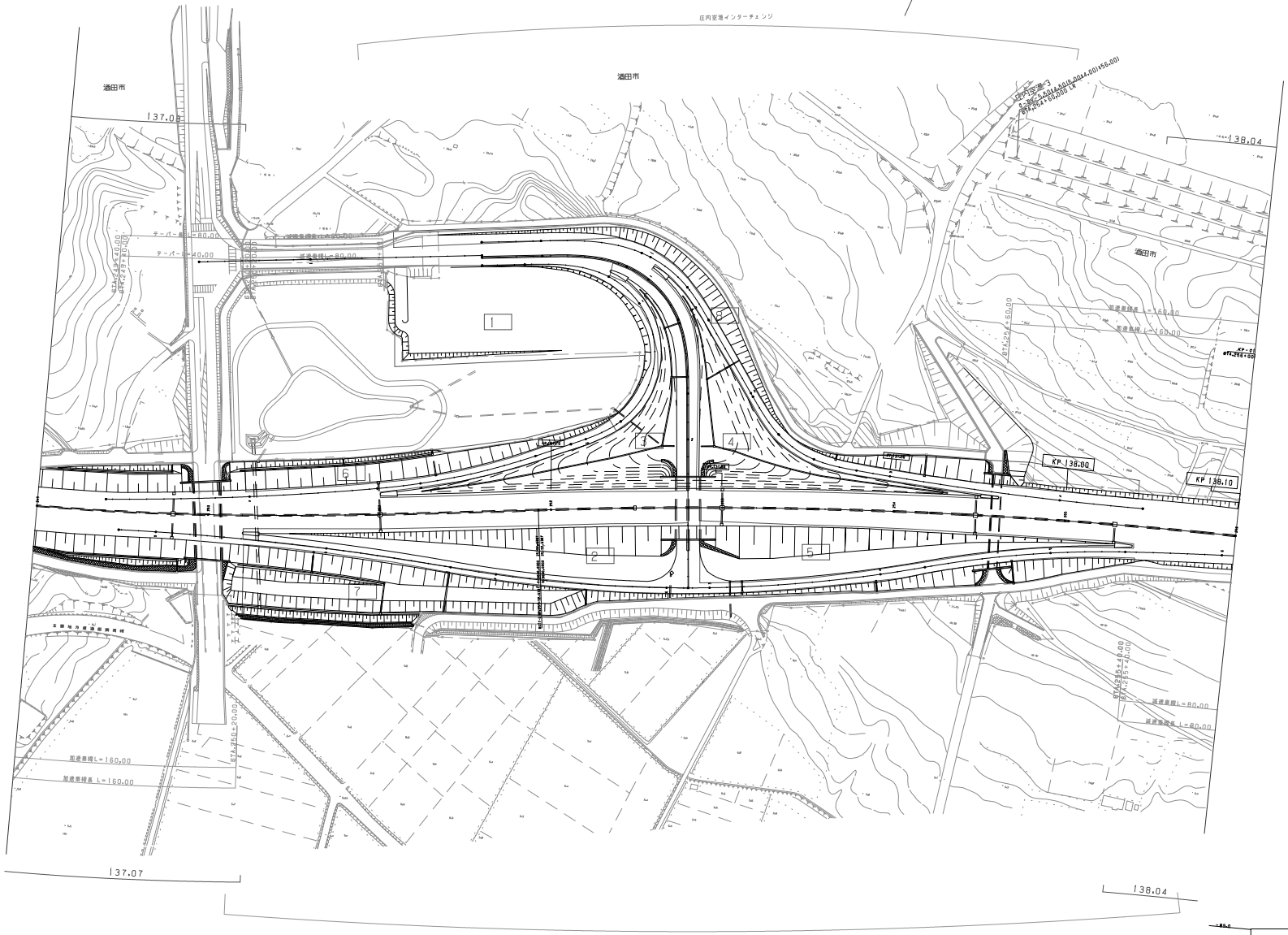

調整年月	摘要
第1回 2015年 2月	

日本海東北自動車道（鶴岡JCT～庄内空港）			——
工種	平面図		——
名称	KP.137.40～KP.138.10 STA.249+00～STA.256+00	縮尺 1/1000	11/11
日本道路公団東北支社			

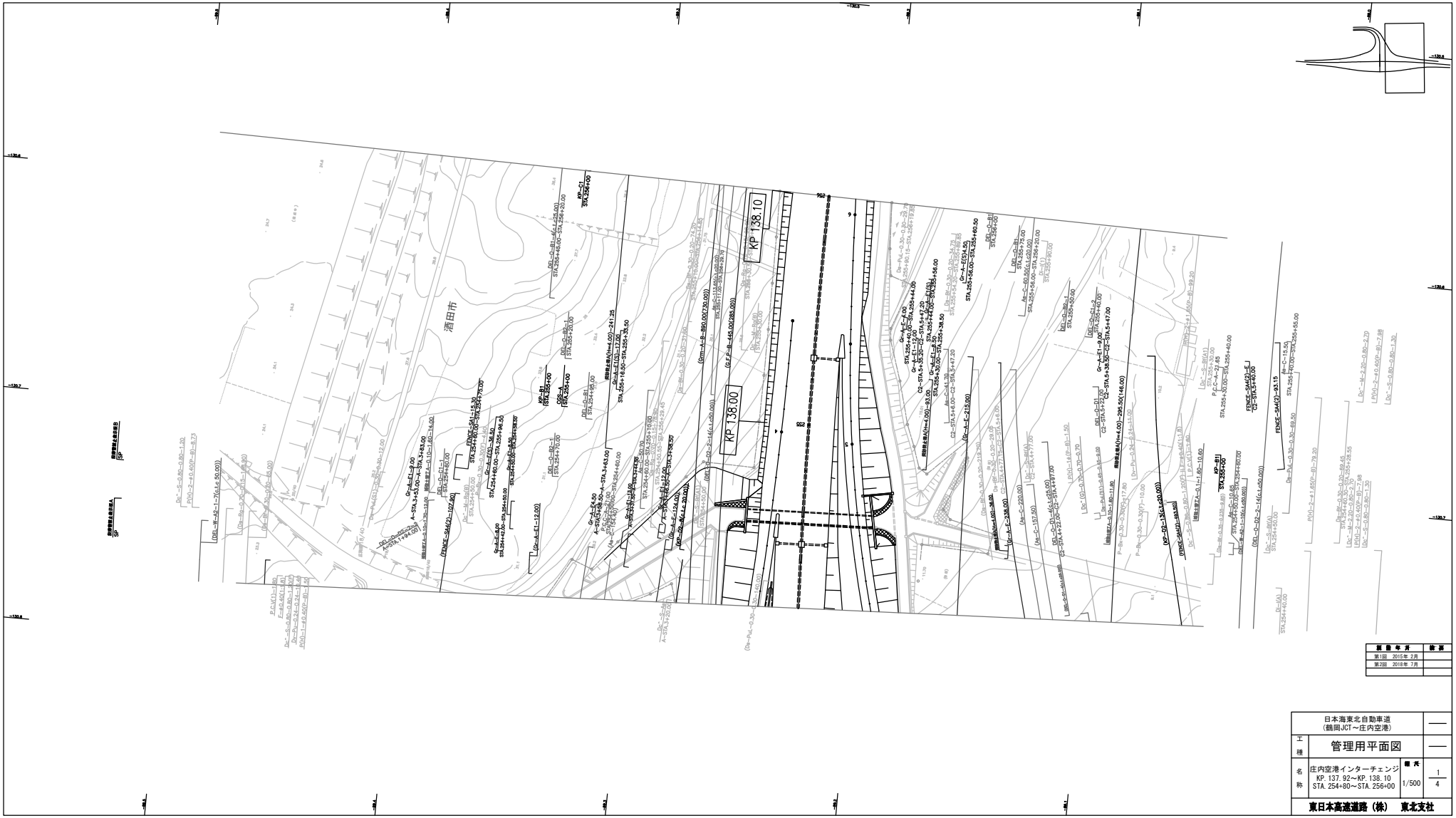

製造年月	検査
第1回 2015年 2月	
第2回 2018年 7月	

日本海東北自動車道 (鶴岡JCT～庄内空港)			——
工種	管理用平面図		——
名称	庄内空港インターチェンジ KP. 137. 92～KP. 138. 10 STA. 254+80～STA. 256+00	縮尺 1/500	1/4
東日本高速道路（株） 東北支社			

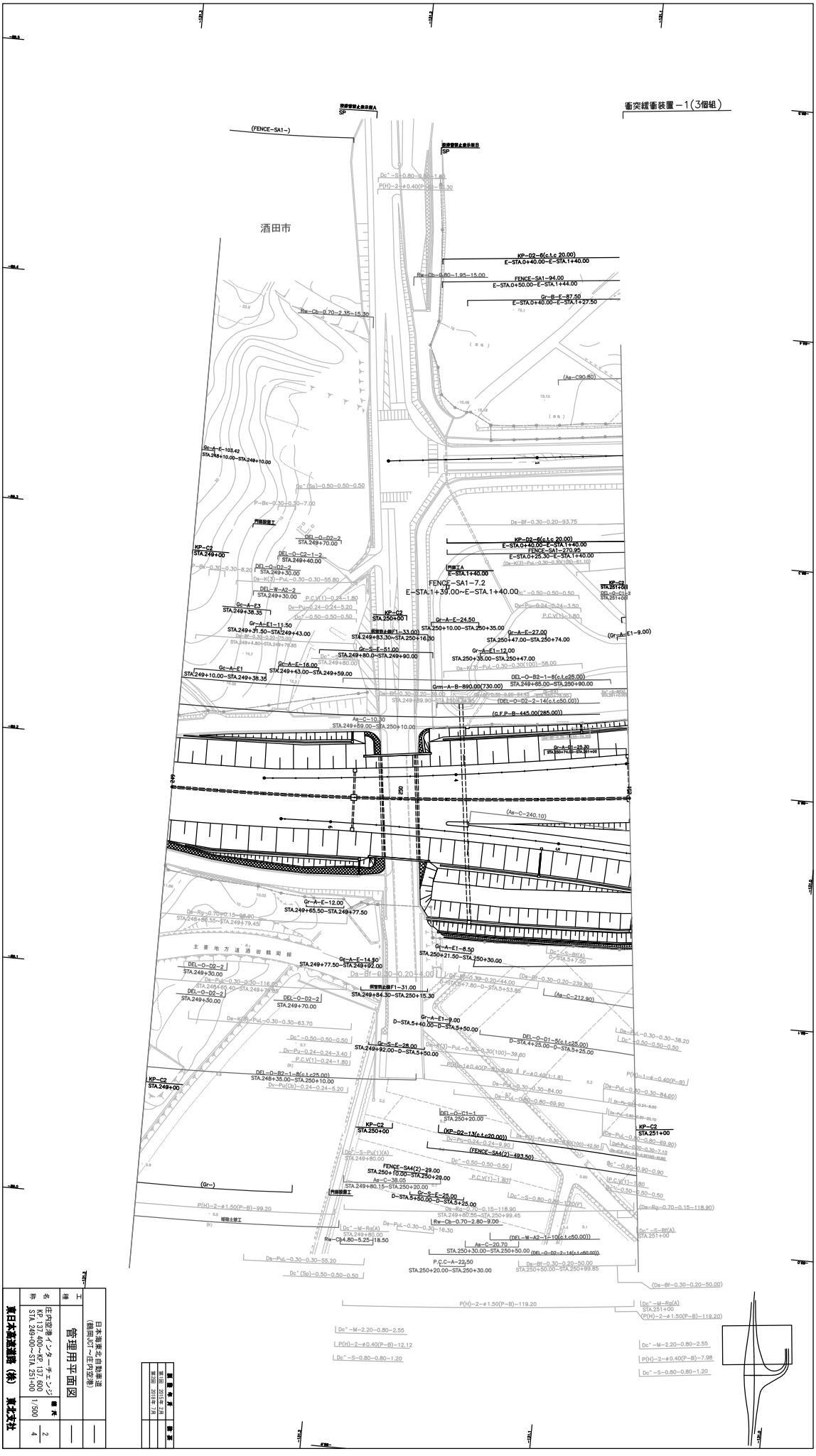

工種	管理用平面図	縮尺	1/500
名称	庄内空港インターチェンジ KP.137.400~KP.137.600 STA.249+00~STA.251+00	図番	2 4
日本海東北自動車道 (酒田JCT~庄内空港)			

東日本高速道路㈱	東北支社		



工種	管理用平面図	調整年月	2015年2月
名称	圧内変化インターチェンジ KP.137.520~KP.138.040 STA.250+20~STA.255+40	縮尺	1/500
		図番	3/4
		施工	東北支社

日本海東北自動車道
(酒田IC(T)~庄内空港)

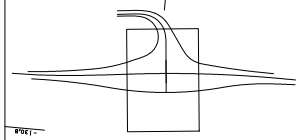

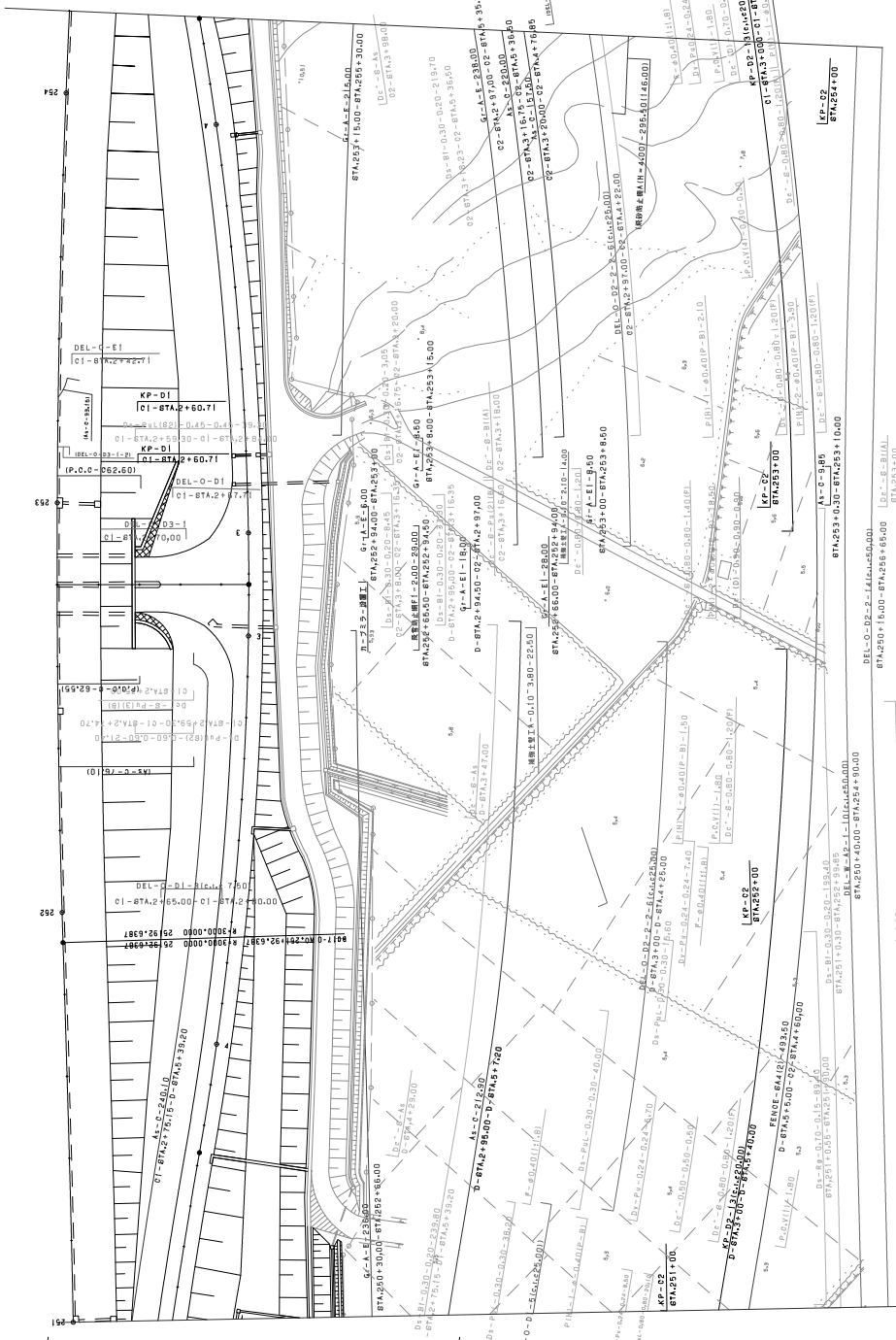

調整年月	摘要
第1回 2015年 2月	

日本海東北自動車道 (鶴岡JCT～庄内空港)			——
工種	管理用平面図		——
名称	庄内空港インターチェンジ KP.137.520～KP.138.040 STA.250+20～STA.255+40	縮尺 1/500	4 4
東日本高速道路（株）　東北支社			

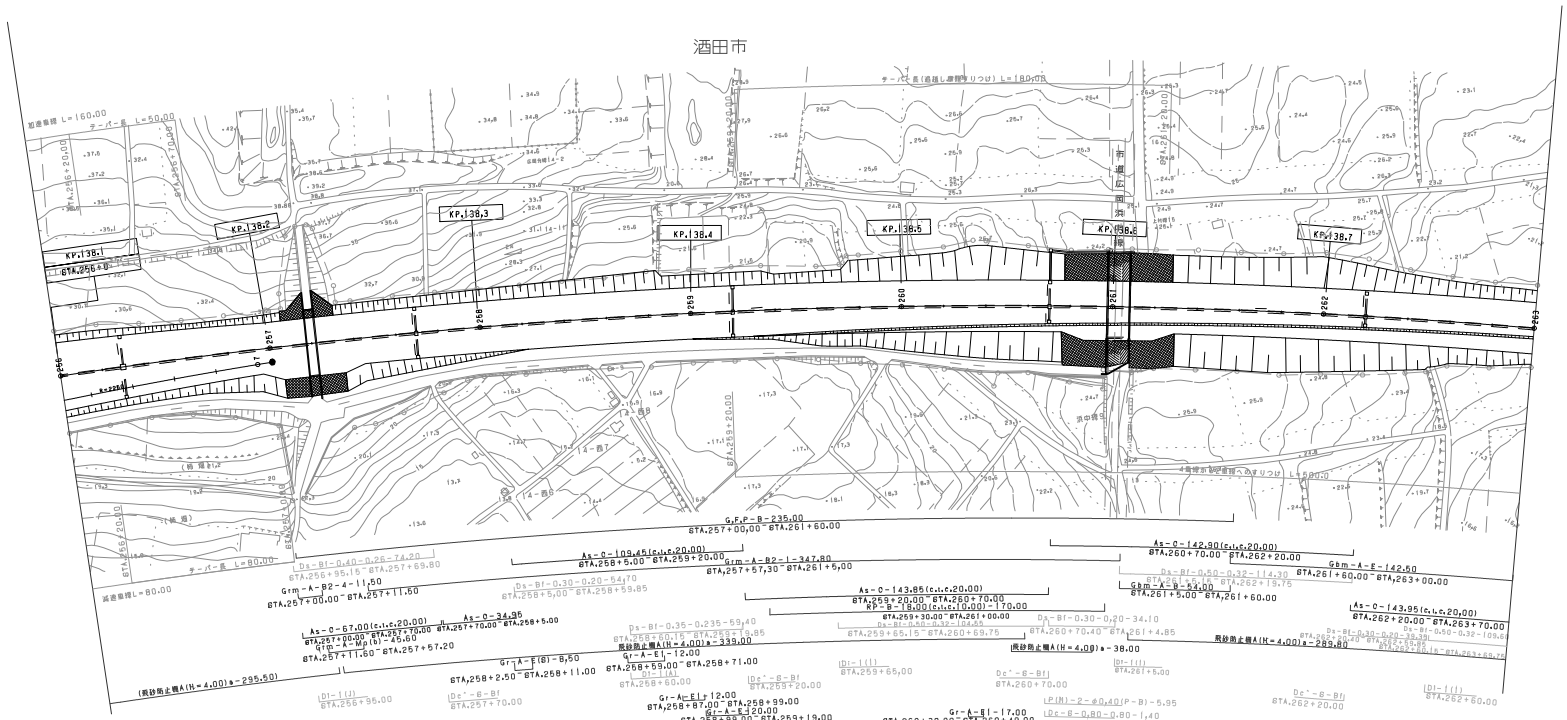

調整年月	摘要
第1回 2015年 2月	

日本海東北自動車道（庄内空港～酒田）			——
工種	管理用平面図		——
名称	KP.138.10～KP.138.80 STA.256+00～STA.263+00	縮尺 1/1000	1 10
東日本高速道路（株）　東北支社			

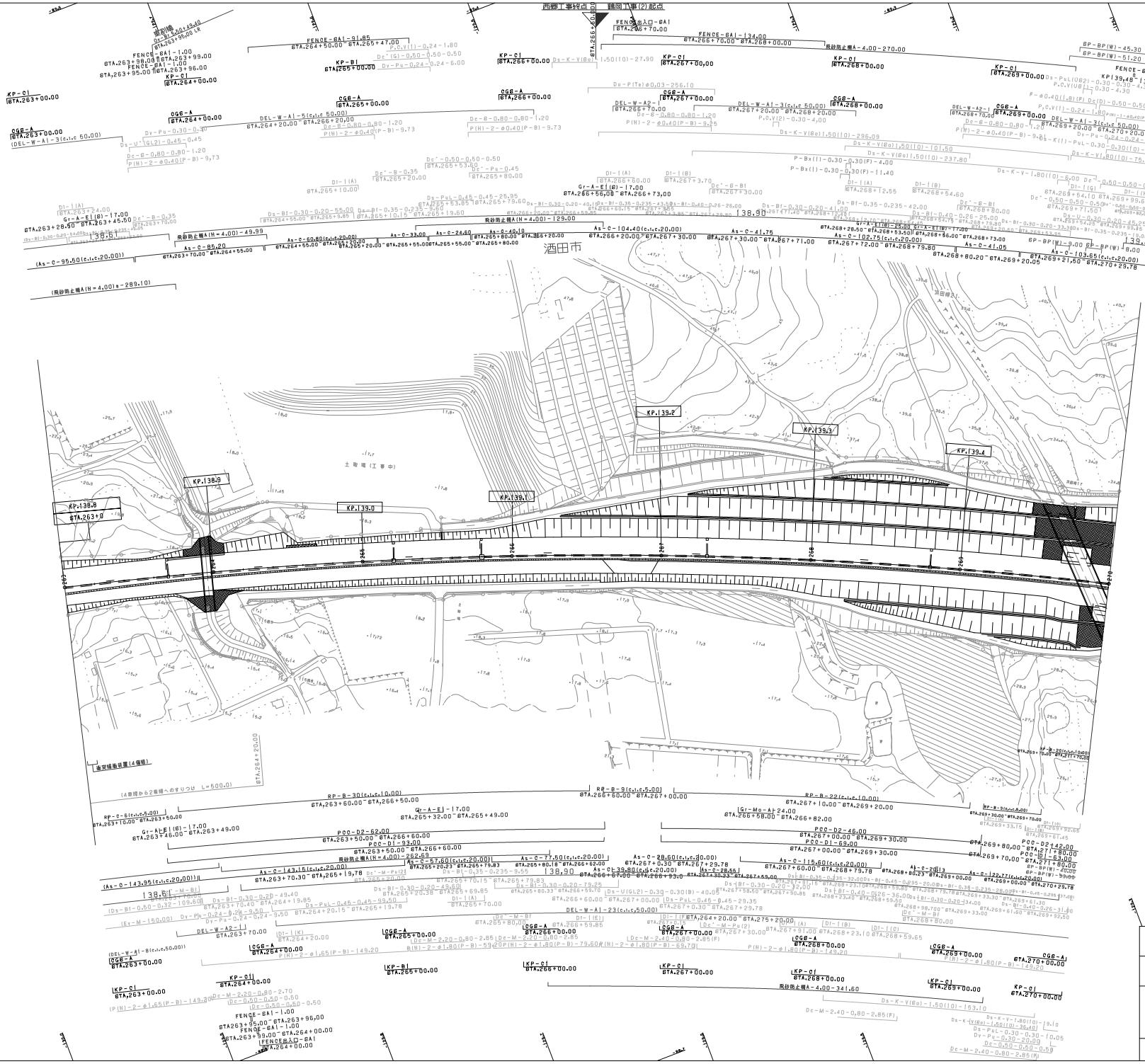

調整年月	摘要
第1回 2015年 2月	

日本海東北自動車道（庄内空港～酒田）			——
工種	管理用平面図		——
名称	KP.138.80～KP.139.50 STA.263+00～STA.270+00	縮尺 1/1000	2/10
東日本高速道路（株） 東北支社			

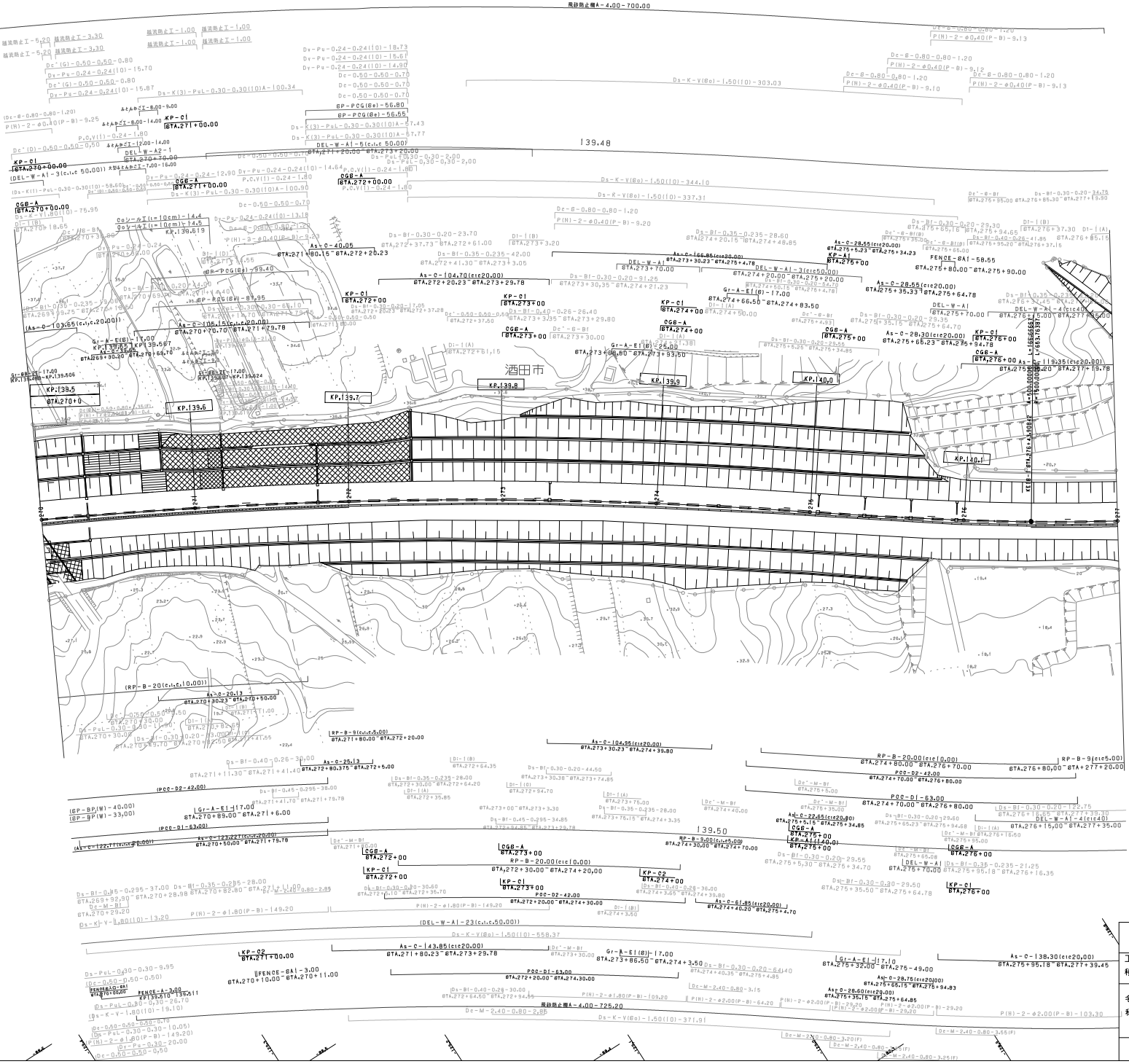

調整年月	摘要
第1回 2015年 2月	

日本海東北自動車道（庄内空港～酒田）			——
工種	管理用平面図		——
名称	KP.139.50～KP.140.20 STA.270+00～STA.277+00	縮尺 1/1000	3/10
東日本高速道路（株） 東北支社			

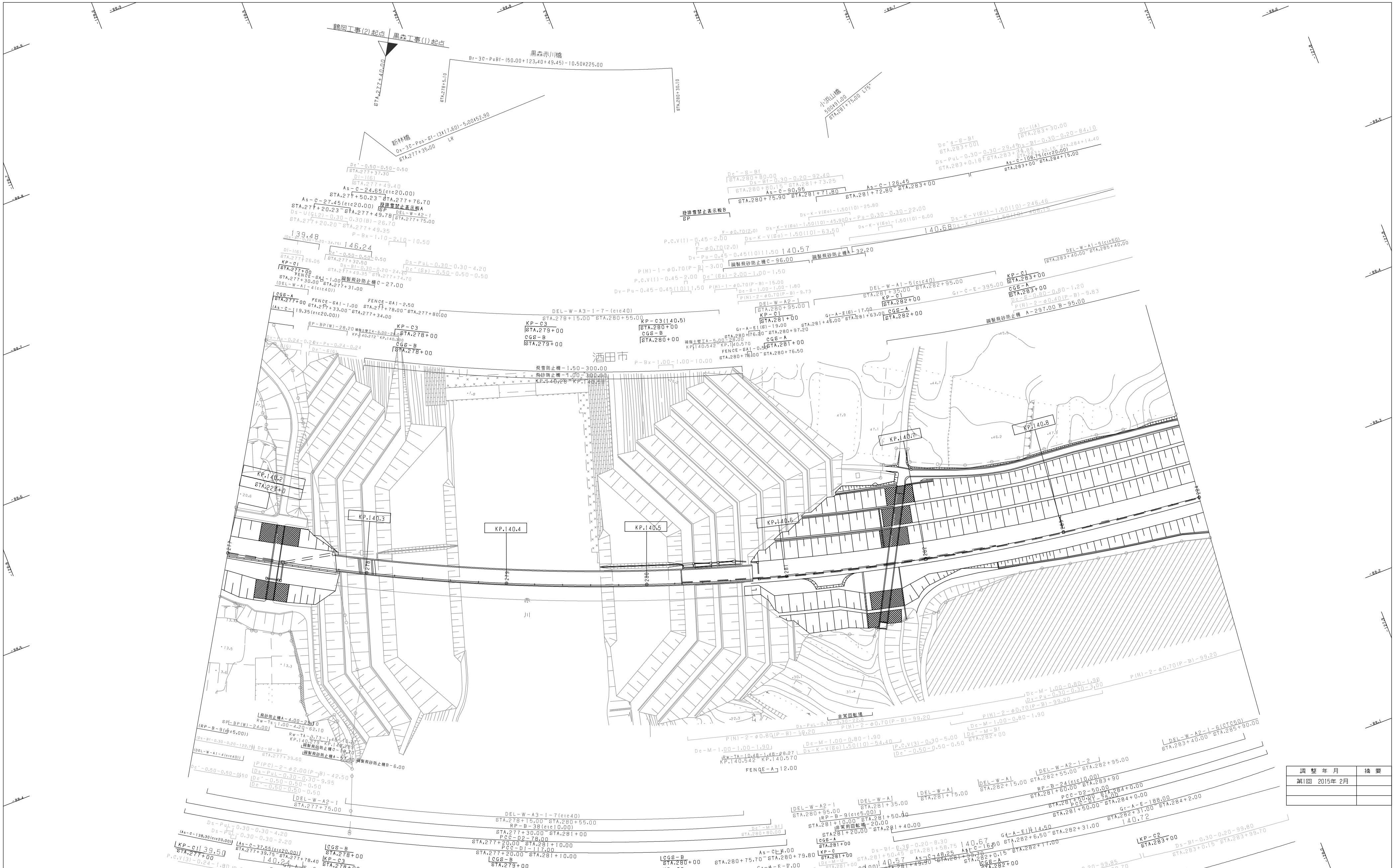

調 整 年 月	摘 要
第1回 2015年 2月	

日本海東北自動車道（庄内空港～酒田）			
工種	管理用平面図		
名称	KP.140.20～KP.140.90 STA.277+00～STA.284+00	縮尺 1/1000	4 10
東日本高速道路（株） 東北支社			

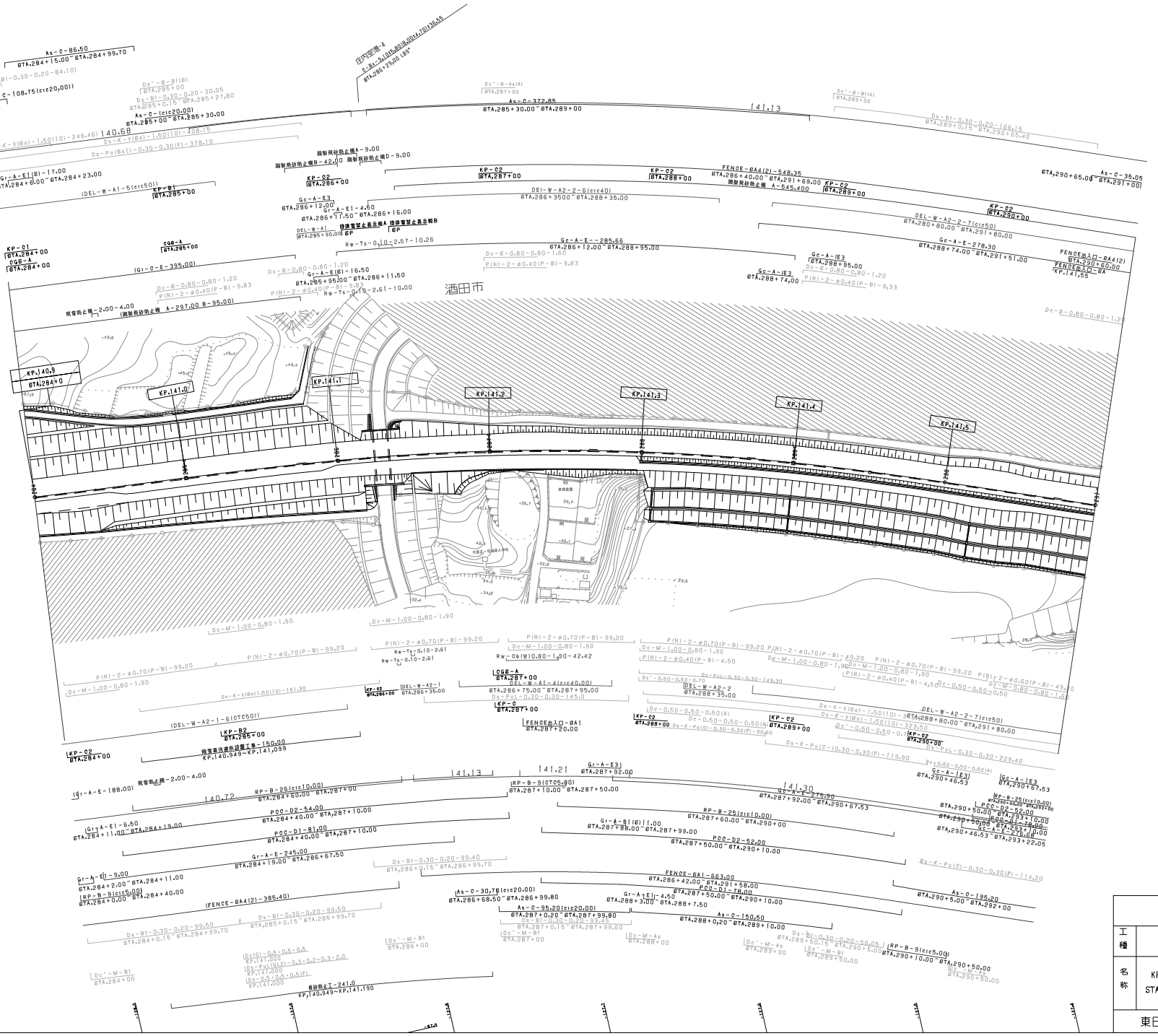

調整年月	摘要
第1回 2015年 2月	

日本海東北自動車道（庄内空港～酒田）			——
工種	管理用平面図		——
名称	KP.140.90～KP.141.60 STA.284+00～STA.291+00	縮尺 1/1000	5/10
東日本高速道路（株） 東北支社			

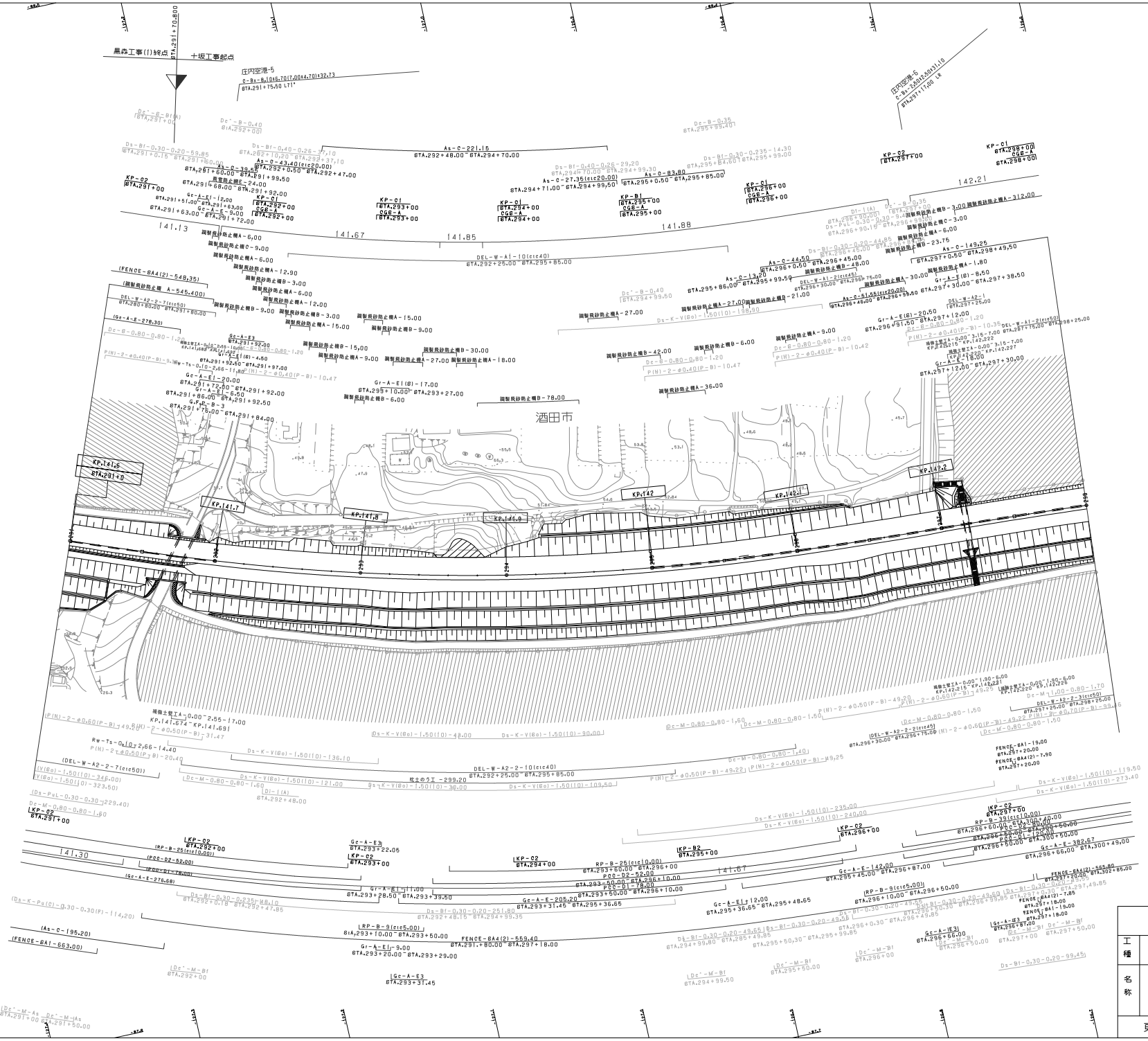

調整年月	摘要
第1回 2015年 2月	

日本海東北自動車道
(庄内空港～酒田)

工種 管理用平面図

名称 KP.141.60～KP.142.30
STA.291+00～STA.298+00

縮尺 1/1000

6
10

東日本高速道路(株) 東北支社

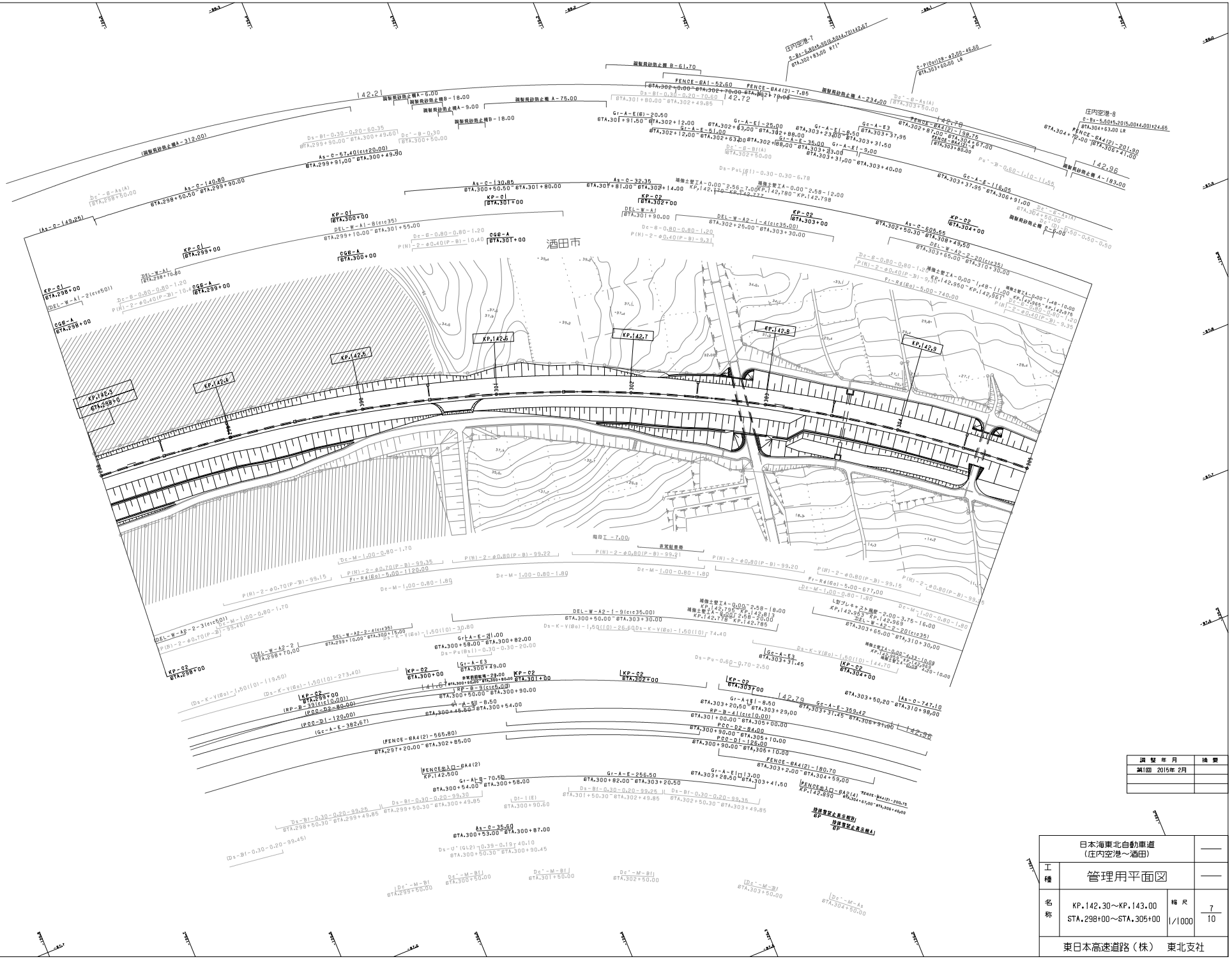

調整年月	摘要
第1回 2015年 2月	

日本海東北自動車道（庄内空港～酒田）			——
工種	管理用平面図		——
名称	KP.142.30～KP.143.00 STA.298+00～STA.305+00	縮尺 1/1000	7/10
東日本高速道路（株） 東北支社			

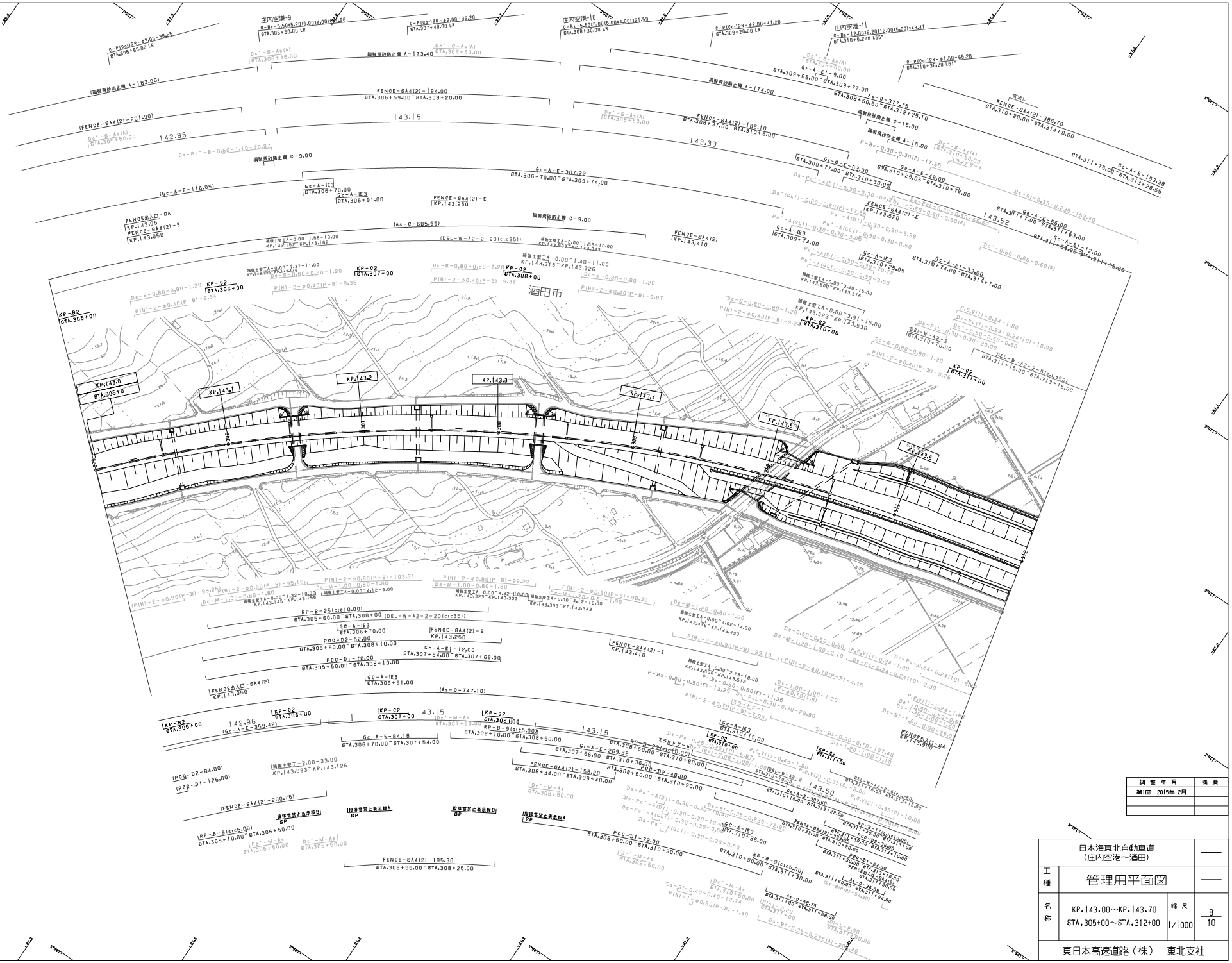

調整年月	摘要
第1回 2015年 2月	

日本海東北自動車道（庄内空港～酒田）			——
工種	管理用平面図		——
名称	KP.143.00～KP.143.70 STA.305+00～STA.312+00	縮尺 1/1000	8/10
東日本高速道路（株） 東北支社			

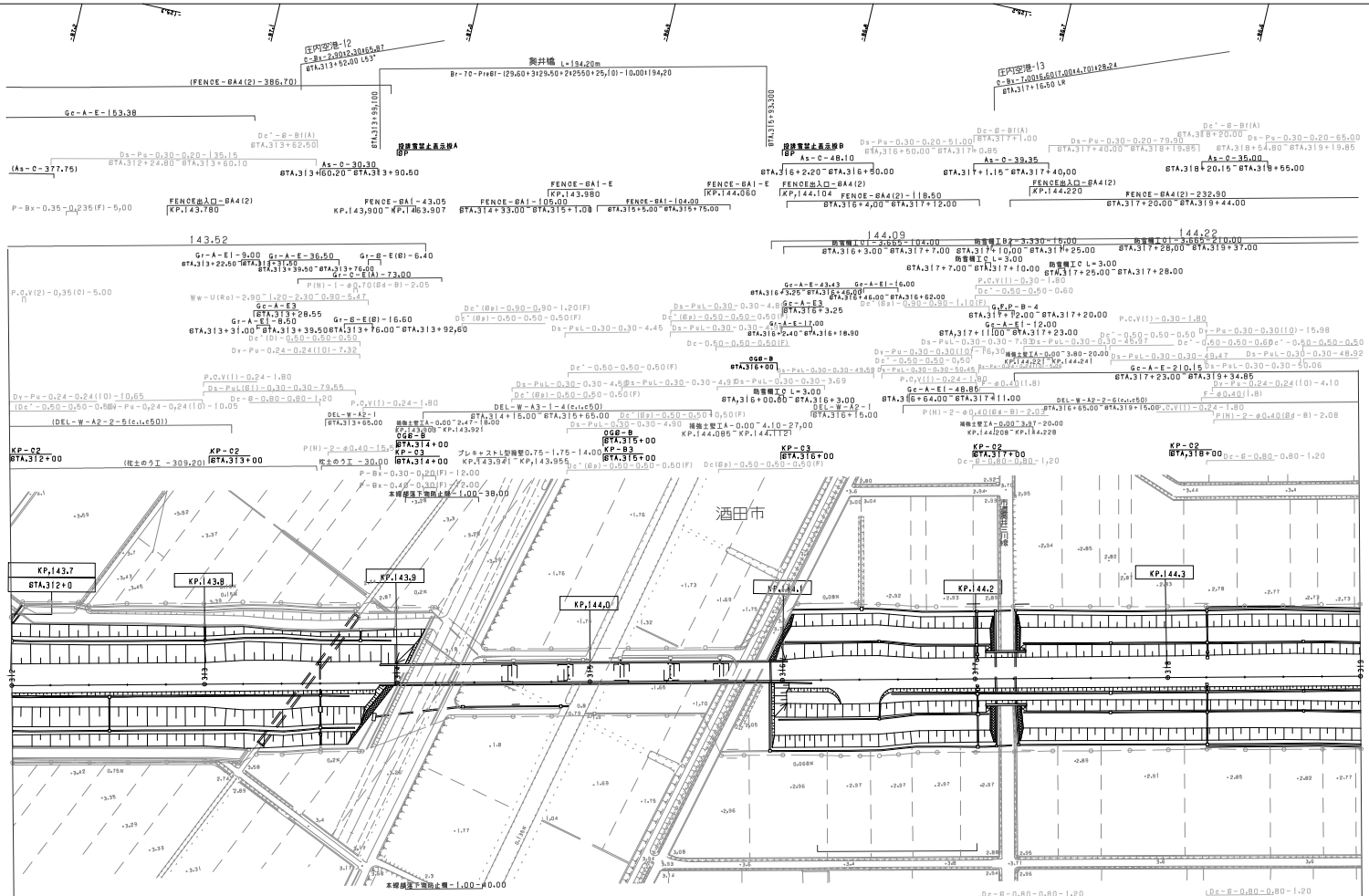

調整年月	摘要
第1回 2015年 2月	

日本海東北自動車道（庄内空港～酒田）			——
工種	管理用平面図		——
名称	KP.143.70～KP.144.40 STA.312+00～STA.319+00	縮尺 1/1000	9/10
東日本高速道路（株） 東北支社			

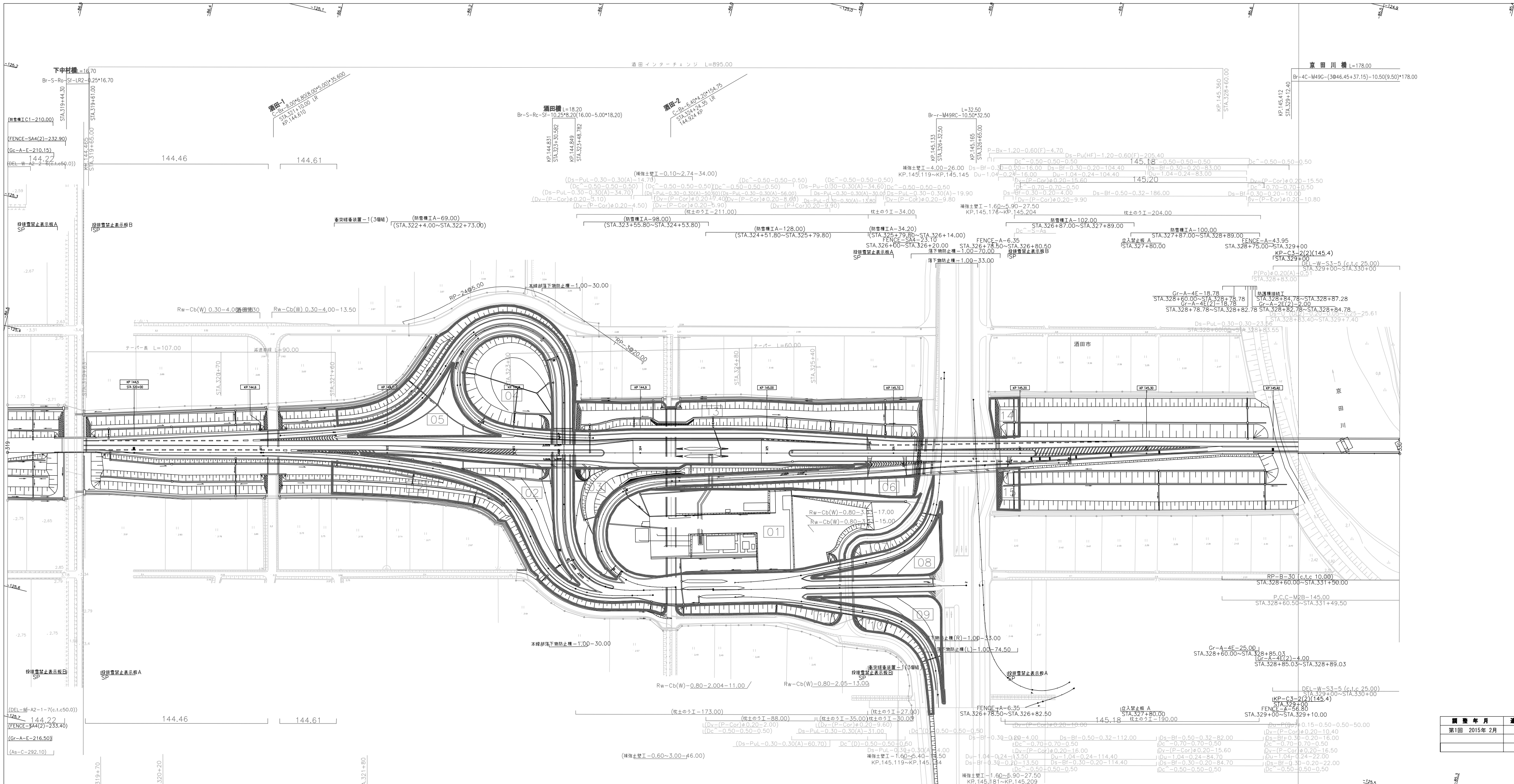

調整年月	適用
第1回 2015年 2月	

日本海東北自動車道
(庄内空港～酒田)

工種	管理用平面図		
名称	KP. 144. 40～KP. 145. 50 STA. 319+00～STA. 330+00	縮尺 1/1000	10 10

東日本高速道路（株） 東北支社

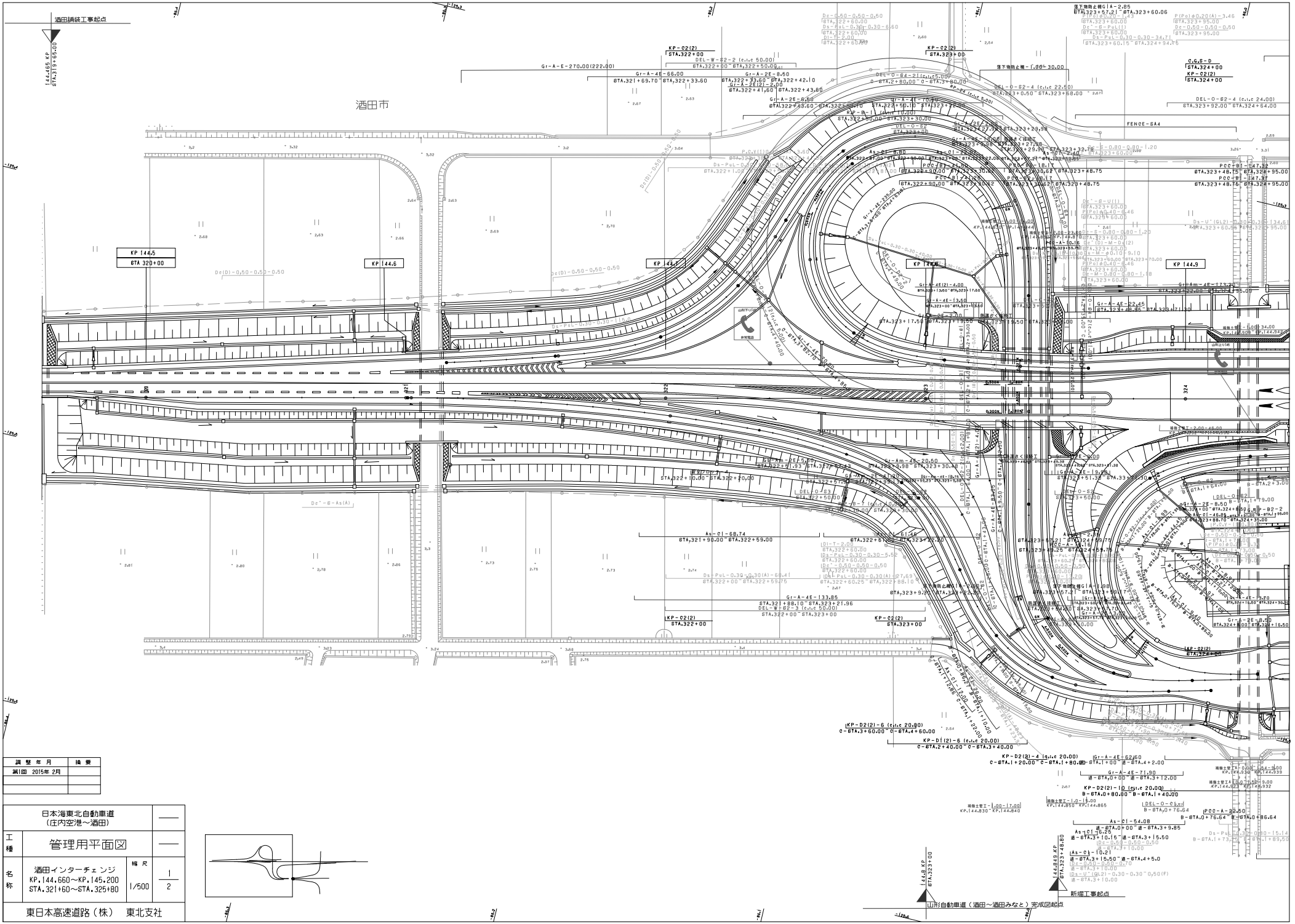

調整年月	摘要
第1回 2015年 2月	

日本海東北自動車道（庄内空港～酒田）			——
工種	管理用平面図		——
名称	酒田インターチェンジ KP.144.660～KP.145.200 STA.321+60～STA.325+80	縮尺 1/500	1 2
東日本高速道路（株） 東北支社			

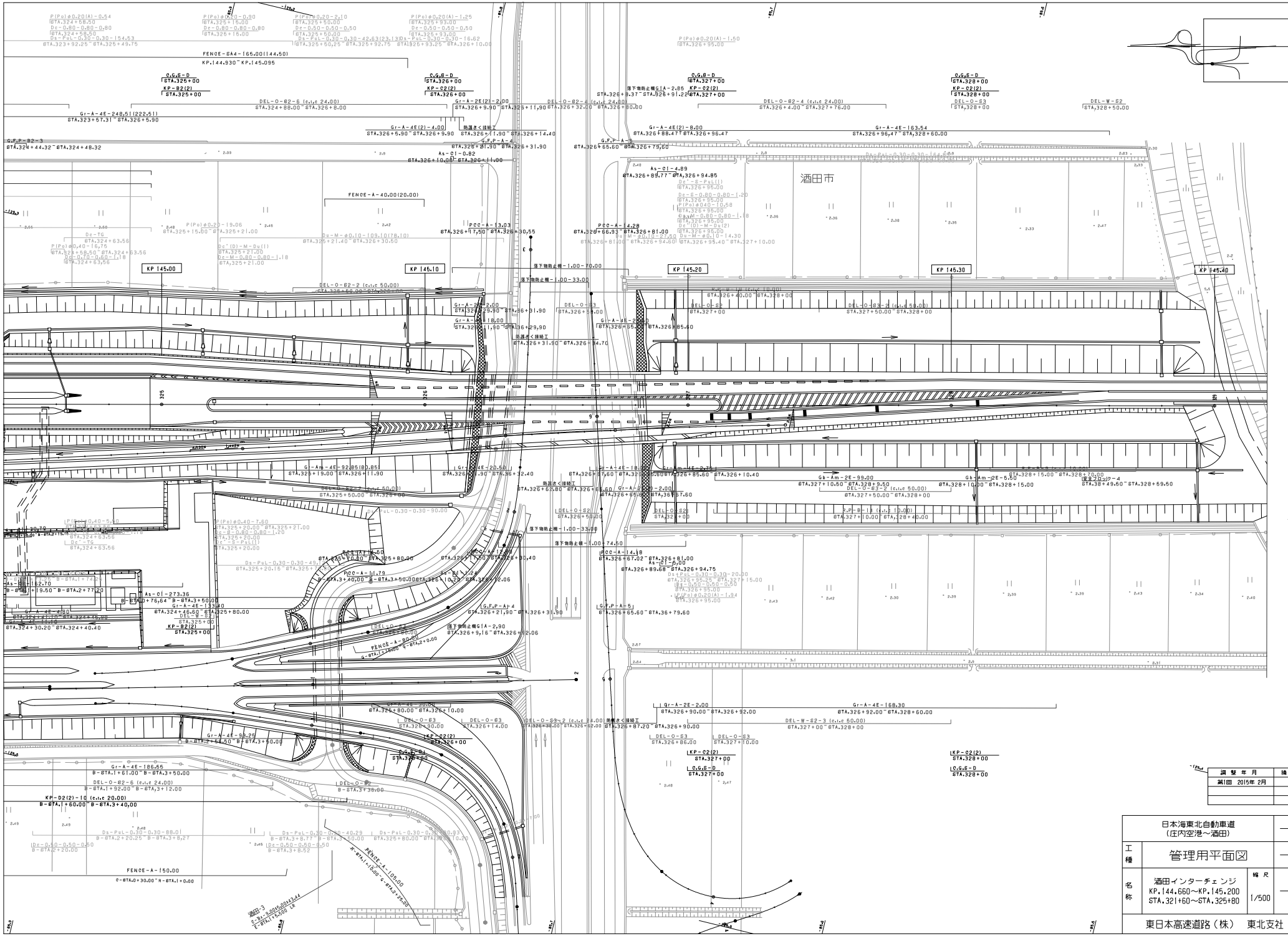

調整年月	摘要
第1回 2015年 2月	

	日本海東北自動車道 （庄内空港～酒田）		——
工種	管理用平面図		——
名称	酒田インターチェンジ KP.144.660～KP.145.200 STA.321+60～STA.325+80	縮尺 1/500	2 2
	東日本高速道路（株）　東北支社		



日本海東北自動車道（酒田～酒田みなと）	
工種	管理用平面図
名称	KP. 145.5～KP. 146.5 STA. 330+00～STA. 340+00
縮尺	1/1000
図番	1/14
東日本高速道路（株）　東北支社	

履歴年月	備考
第1回　2015年 2月	

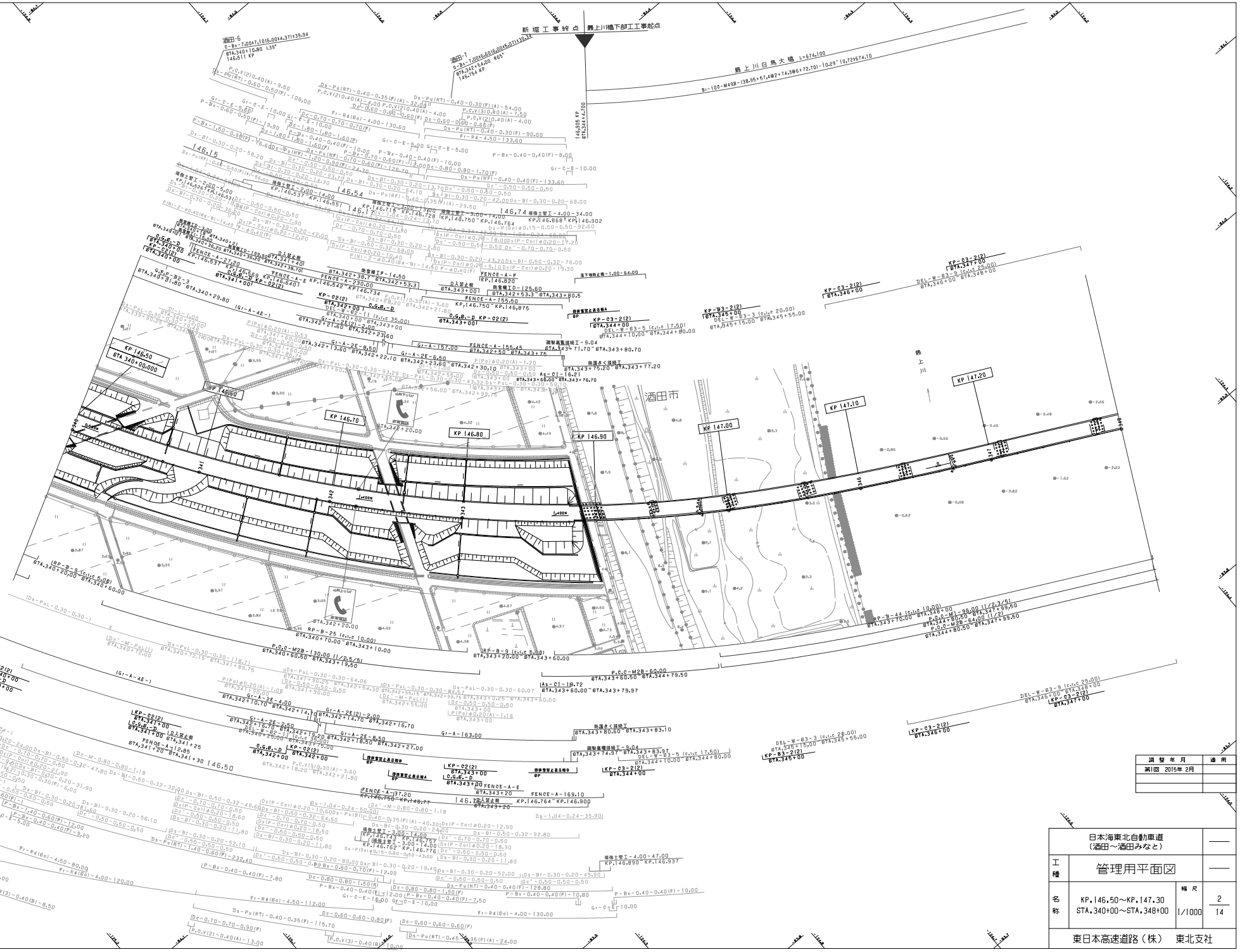

調整年月	適用
第1回 2015年 2月	

	日本海東北自動車道（酒田～酒田みなと）		——
工種	管理用平面図		——
名称	KP.146.50～KP.147.30 STA.340+00～STA.348+00	縮尺 1/1000	2/14
	東日本高速道路（株） 東北支社		

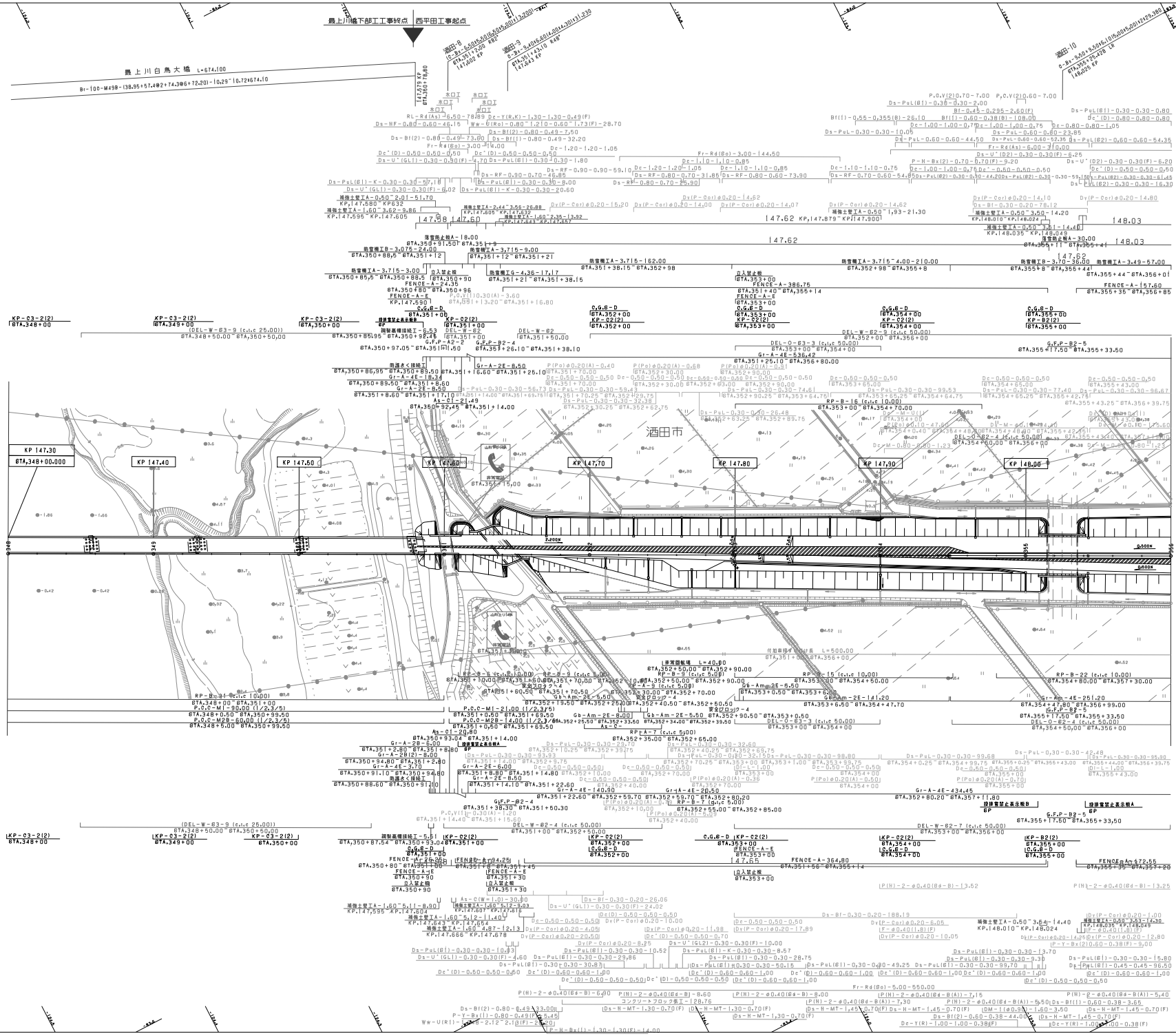

調整年月	適用
第1回 2015年2月	

日本海東北自動車道（酒田～酒田みなと）			——
工種	管理用平面図		——
名称	KP.147.30～KP.148.10 STA.348+00～STA.356+00	縮尺 1/1000	3 14

東日本高速道路（株） 東北支社

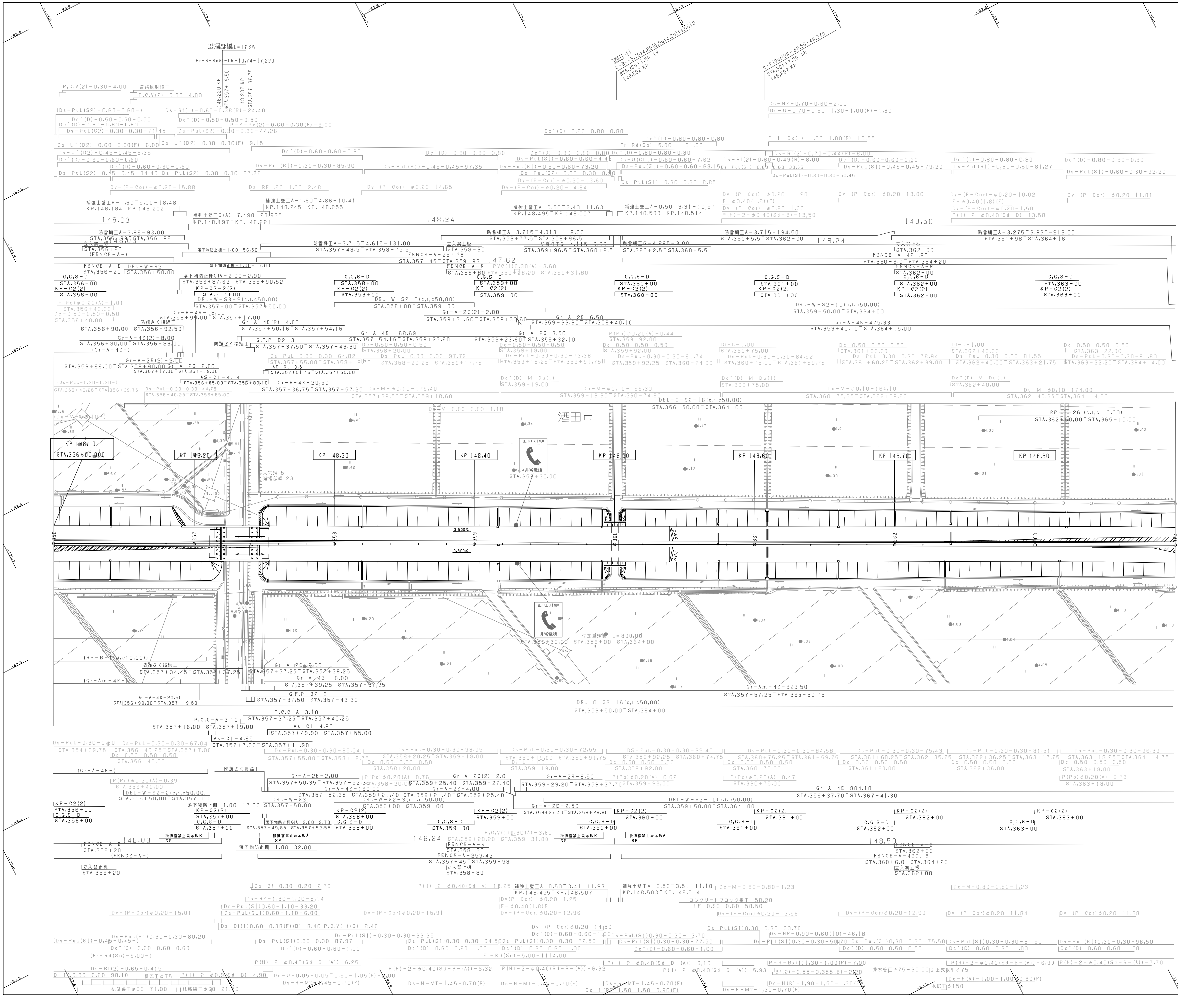

調整年月	摘要
第1回 2015年 2月	

日本海東北自動車道
(酒田～酒田みなと)

工種	管理用平面図		
名称	KP.148.10～KP.148.90 STA.356.00～STA.364.00	縮尺 1/1000	4/14

東日本高速道路（株） 東北支社

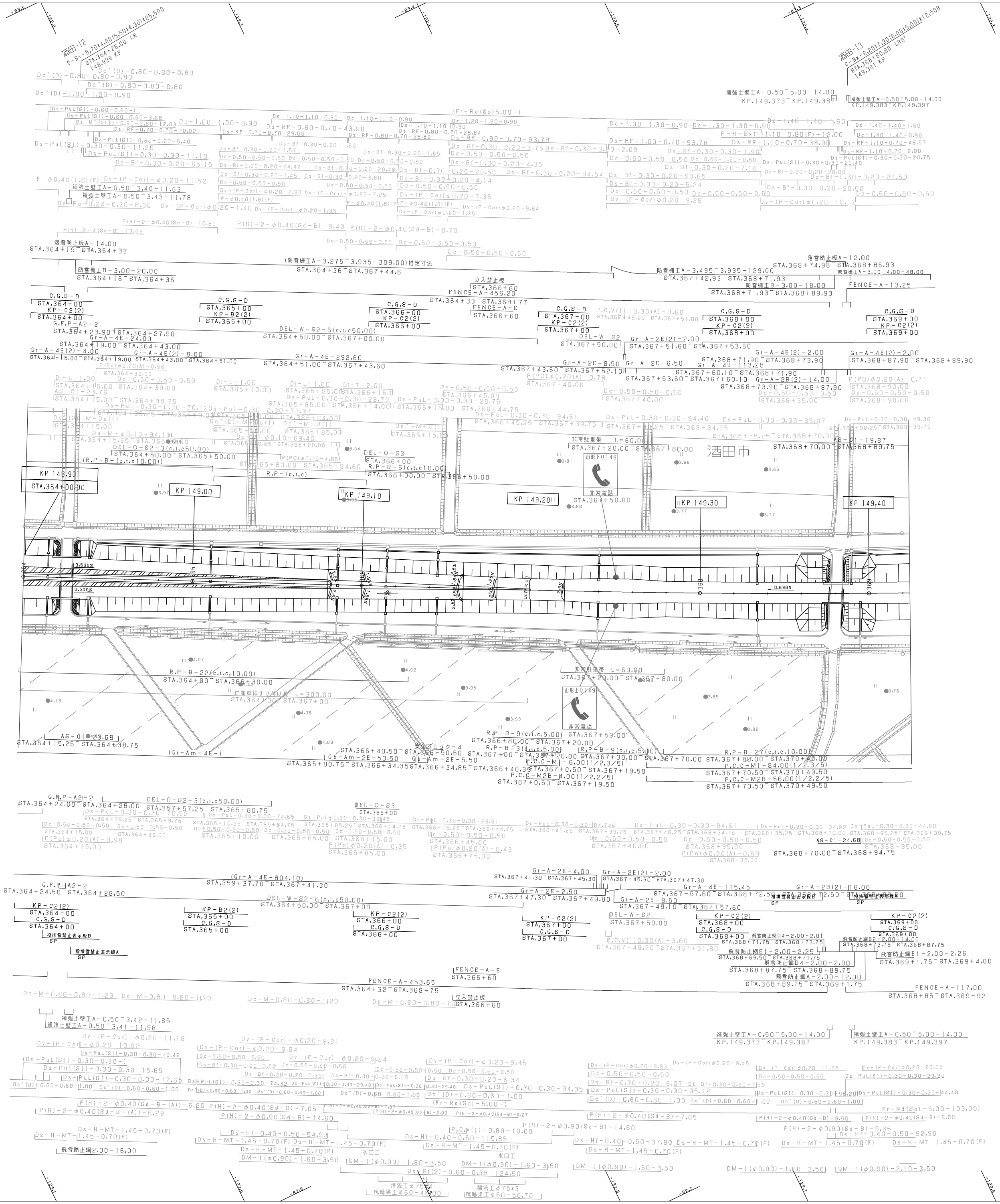

調 整 年 月	摘 要
第1回 2015年 2月	
第2回 2018年 7月	
第3回 2019年 5月	

日本海東北自動車道 （酒田～酒田中央）			
工種	管理用平面図		
名称	KP.148.90～KP.149.40 STA.364.00～STA.369.00	縮尺 1/1000	5 15
東日本高速道路（株） 東北支社			

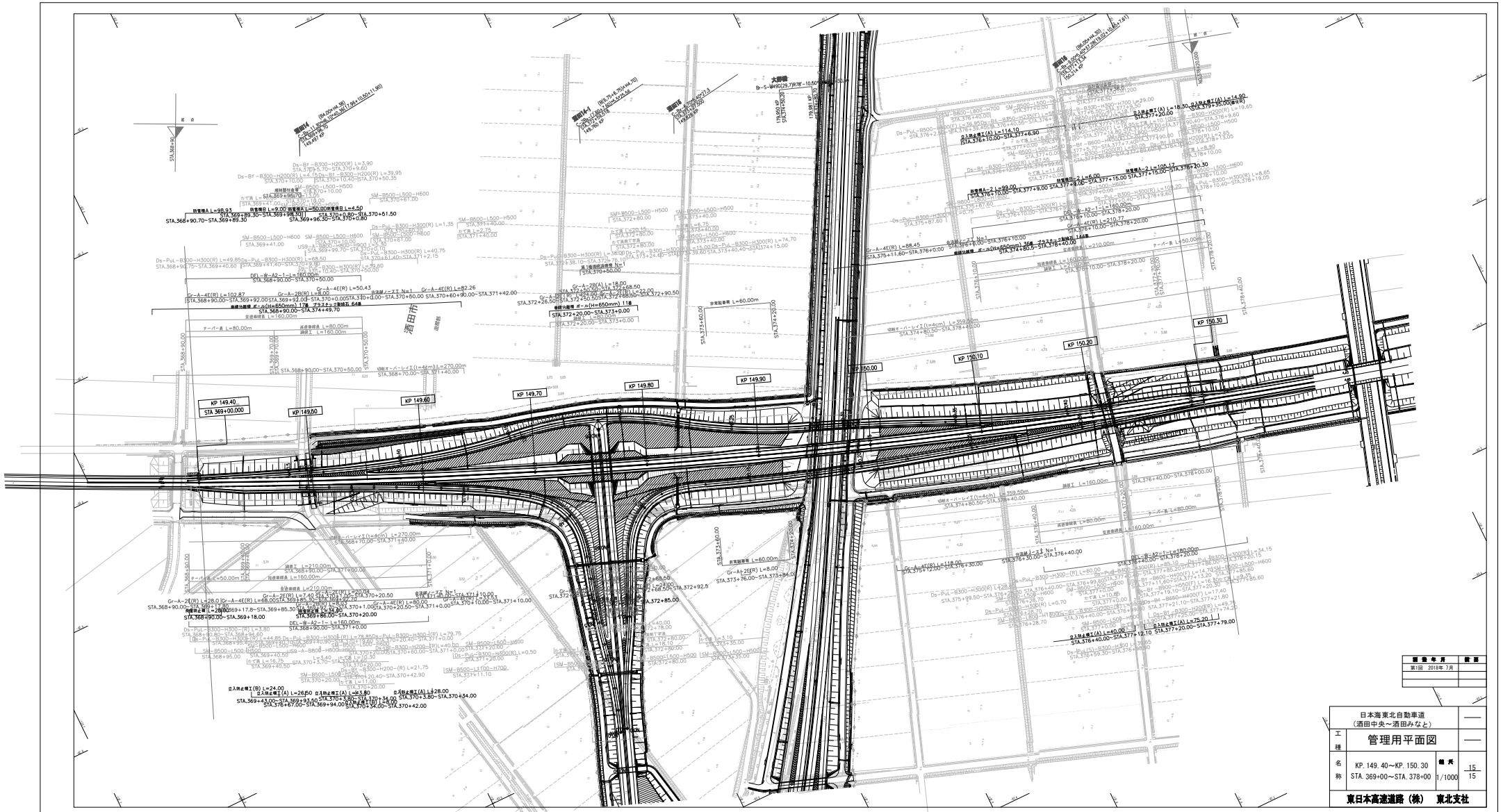

履歴	年月	備考
第1回	2018年 7月	

日本海東北自動車道
（酒田中央～酒田みなと）

工種：管理用平面図

名称：KP. 149. 40～KP. 150. 30
STA. 369+00～STA. 378+00

縮尺：1/1000

15
15

東日本高速道路（株）　東北支社

日本海東北自動車道
（酒田中央～酒田みなと）

工種：管理用平面図

名称：KP.150.30～KP.150.50
STA.378+00～STA.380+00

縮尺：1/1000

6
15

東日本高速道路（株）　東北支社

調整年月	摘要
第1回 2015年 2月	
第2回 2018年 7月	

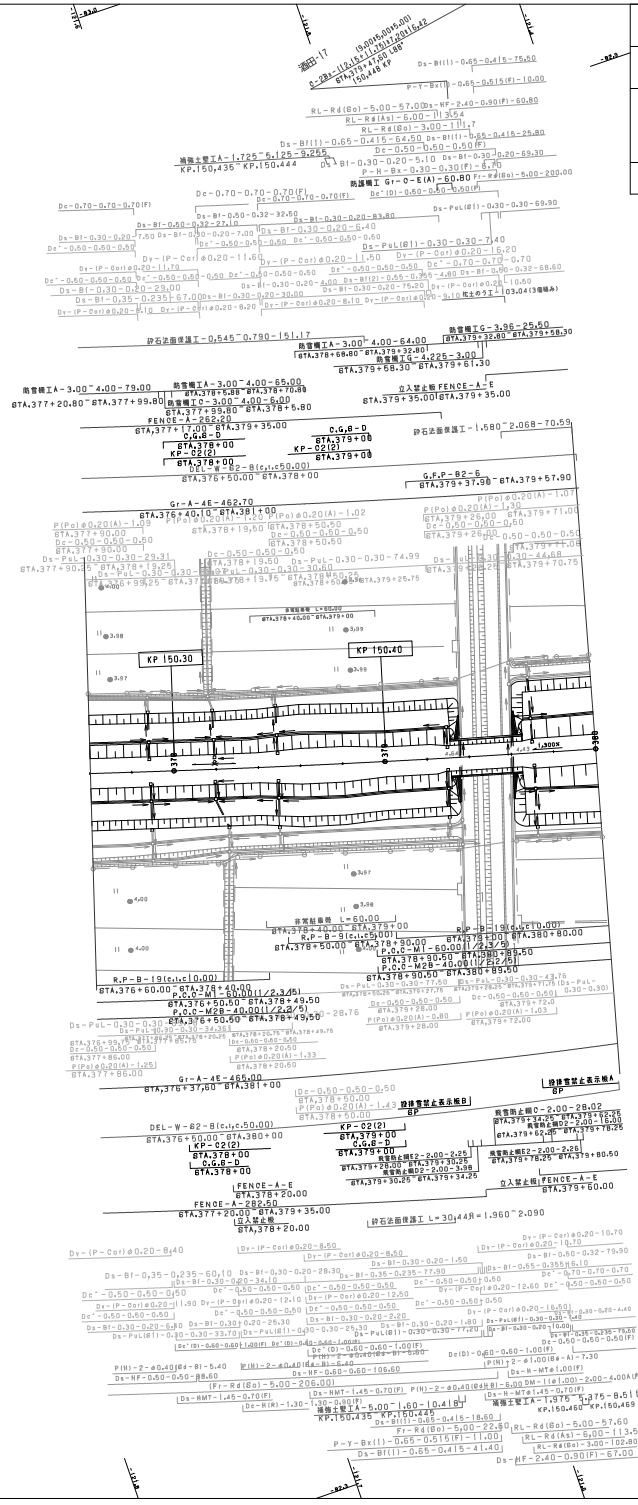

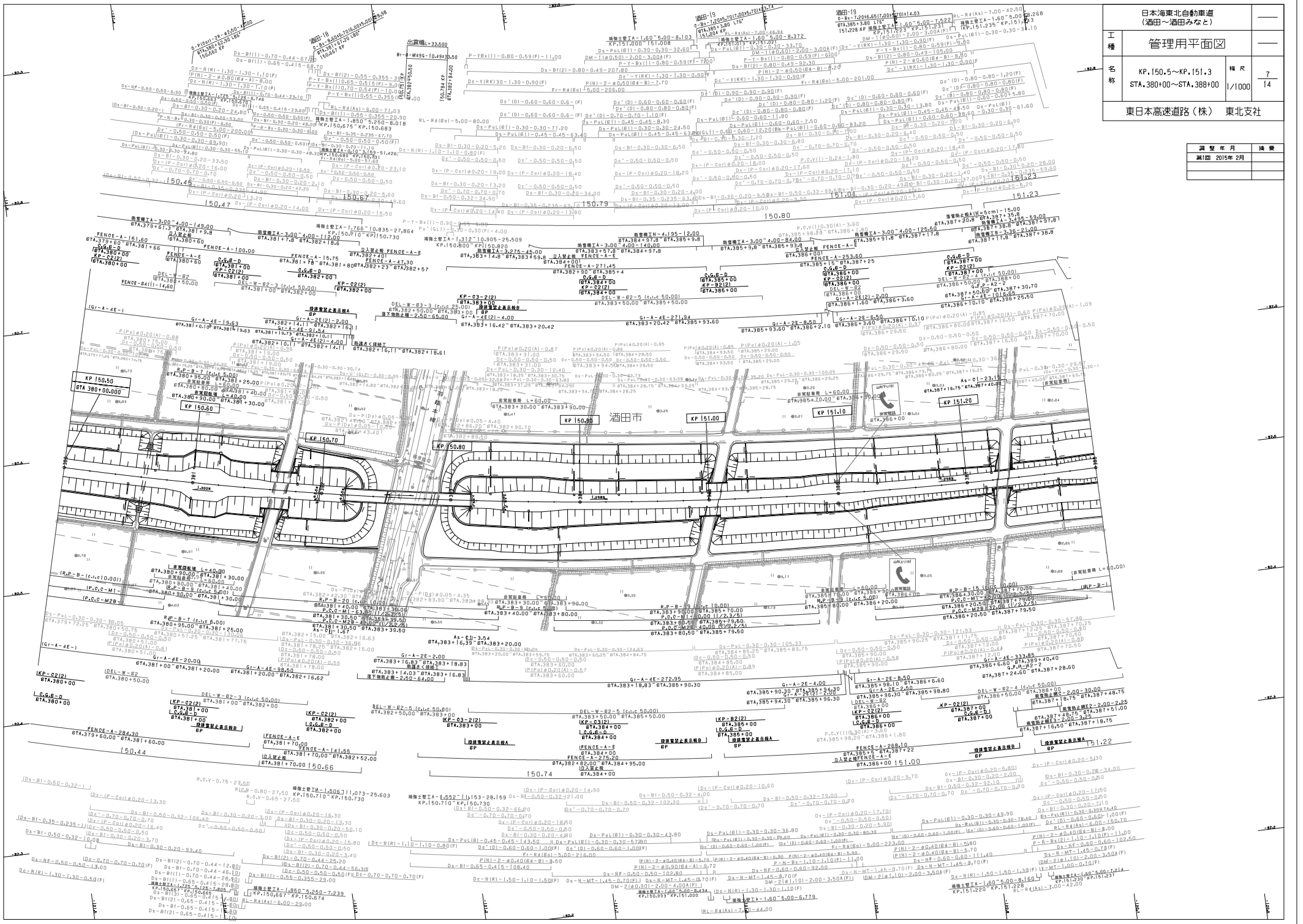

日本海東北自動車道（酒田～酒田みなと）			——
工種	管理用平面図		——
名称	KP.150.5～KP.151.3 STA.380+00～STA.388+00	縮尺	1/1000
			7/14
東日本高速道路（株） 東北支社			

調整年月	摘要
満1回 2015年 2月	

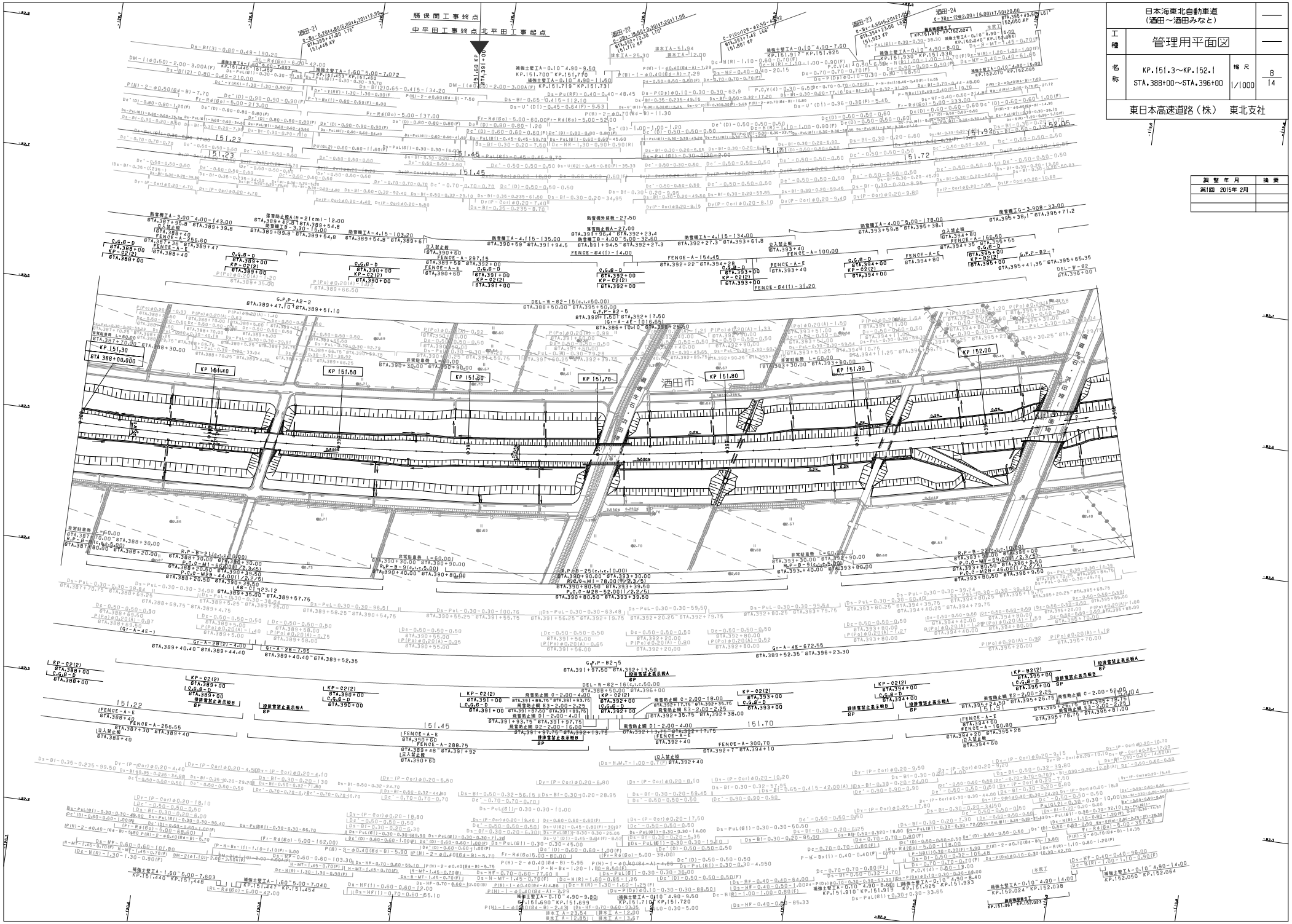
勝保関工事終点
中平田工事終点 北平田工事起点
酒田市
KP 151.50
KP 151.60
KP 151.70
KP 151.80
KP 151.90
KP 152.00
KP 151.30
KP 151.40
KP 152.05
KP 151.92
KP 151.72
KP 151.23
KP 151.45
KP 151.22
KP 151.70
KP 151.44
KP 151.454
KP 151.448
KP 151.694
KP 151.599
KP 151.710
KP 151.720
KP 151.919
KP 151.925
KP 151.933
KP 152.024
KP 152.038
KP 152.050
KP 152.064
KP 151.967
KP 152.023
酒田-21
酒田-22
酒田-23
酒田-24
BOX-1.60(H)×2.00(W)
BOX-1.60(H)×2.00(W)×2
BOX-1.60(H)×2.00(W)×3
BOX-1.60(H)×2.00(W)×4
BOX-1.60(H)×2.00(W)×5
BOX-1.60(H)×2.00(W)×6
BOX-1.60(H)×2.00(W)×7
BOX-1.60(H)×2.00(W)×8
BOX-1.60(H)×2.00(W)×9
BOX-1.60(H)×2.00(W)×10
BOX-1.60(H)×2.00(W)×11
BOX-1.60(H)×2.00(W)×12
BOX-1.60(H)×2.00(W)×13
BOX-1.60(H)×2.00(W)×14
BOX-1.60(H)×2.00(W)×15
BOX-1.60(H)×2.00(W)×16
BOX-1.60(H)×2.00(W)×17
BOX-1.60(H)×2.00(W)×18
BOX-1.60(H)×2.00(W)×19
BOX-1.60(H)×2.00(W)×20
BOX-1.60(H)×2.00(W)×21
BOX-1.60(H)×2.00(W)×22
BOX-1.60(H)×2.00(W)×23
BOX-1.60(H)×2.00(W)×24
BOX-1.60(H)×2.00(W)×25
BOX-1.60(H)×2.00(W)×26
BOX-1.60(H)×2.00(W)×27
BOX-1.60(H)×2.00(W)×28
BOX-1.60(H)×2.00(W)×29
BOX-1.60(H)×2.00(W)×30
BOX-1.60(H)×2.00(W)×31
BOX-1.60(H)×2.00(W)×32
BOX-1.60(H)×2.00(W)×33
BOX-1.60(H)×2.00(W)×34
BOX-1.60(H)×2.00(W)×35
BOX-1.60(H)×2.00(W)×36
BOX-1.60(H)×2.00(W)×37
BOX-1.60(H)×2.00(W)×38
BOX-1.60(H)×2.00(W)×39
BOX-1.60(H)×2.00(W)×40
BOX-1.60(H)×2.00(W)×41

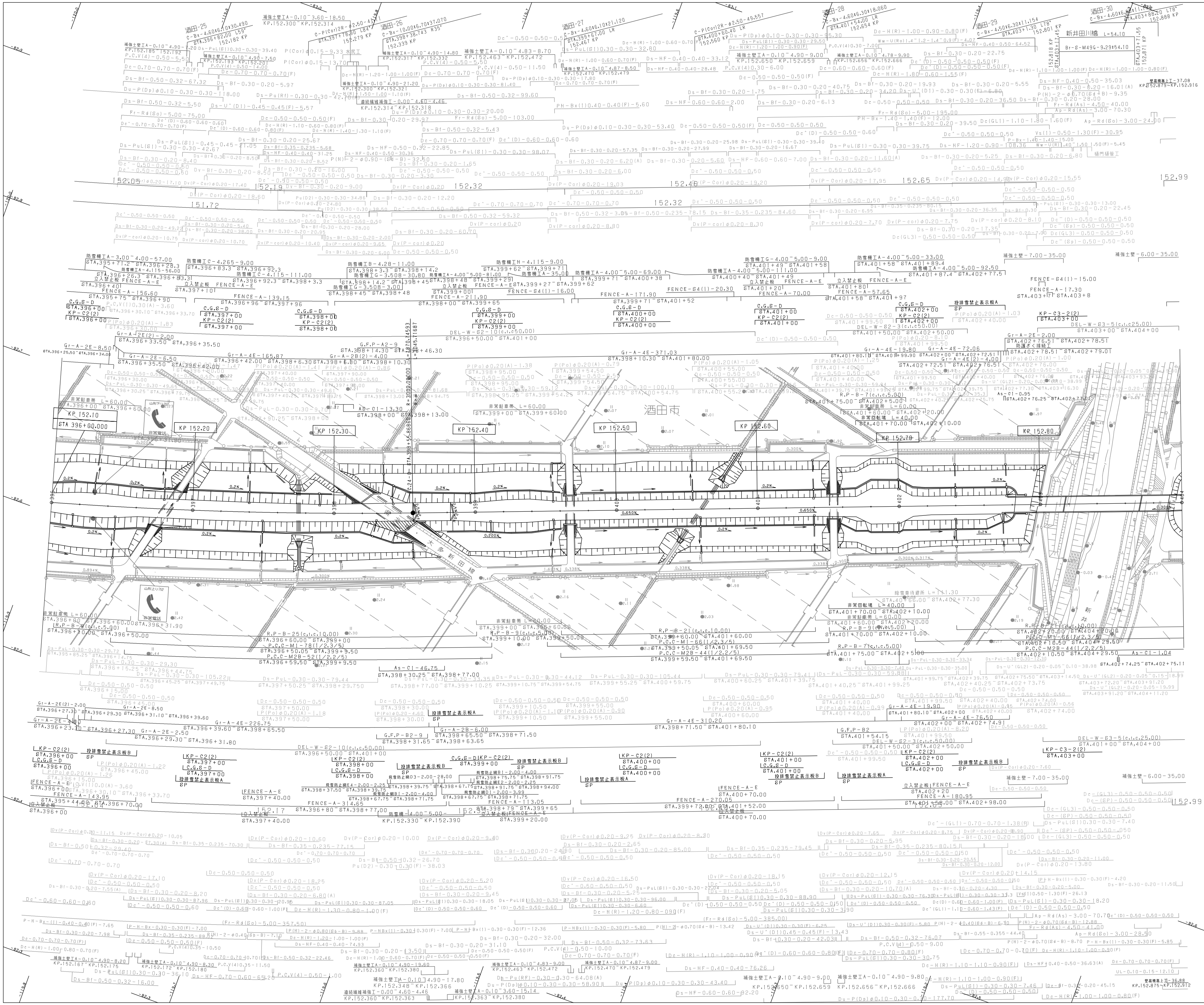

調 整 年 月	摘 要
第1回 2015年 2月	

日本海東北自動車道
(酒田～酒田みなと)

工種	管理用平面図	
名称	KP.152.1～KP.152.9 STA.396+00～STA.404+00	縮尺 1/1000
		9 / 14

東日本高速道路（株） 東北支社

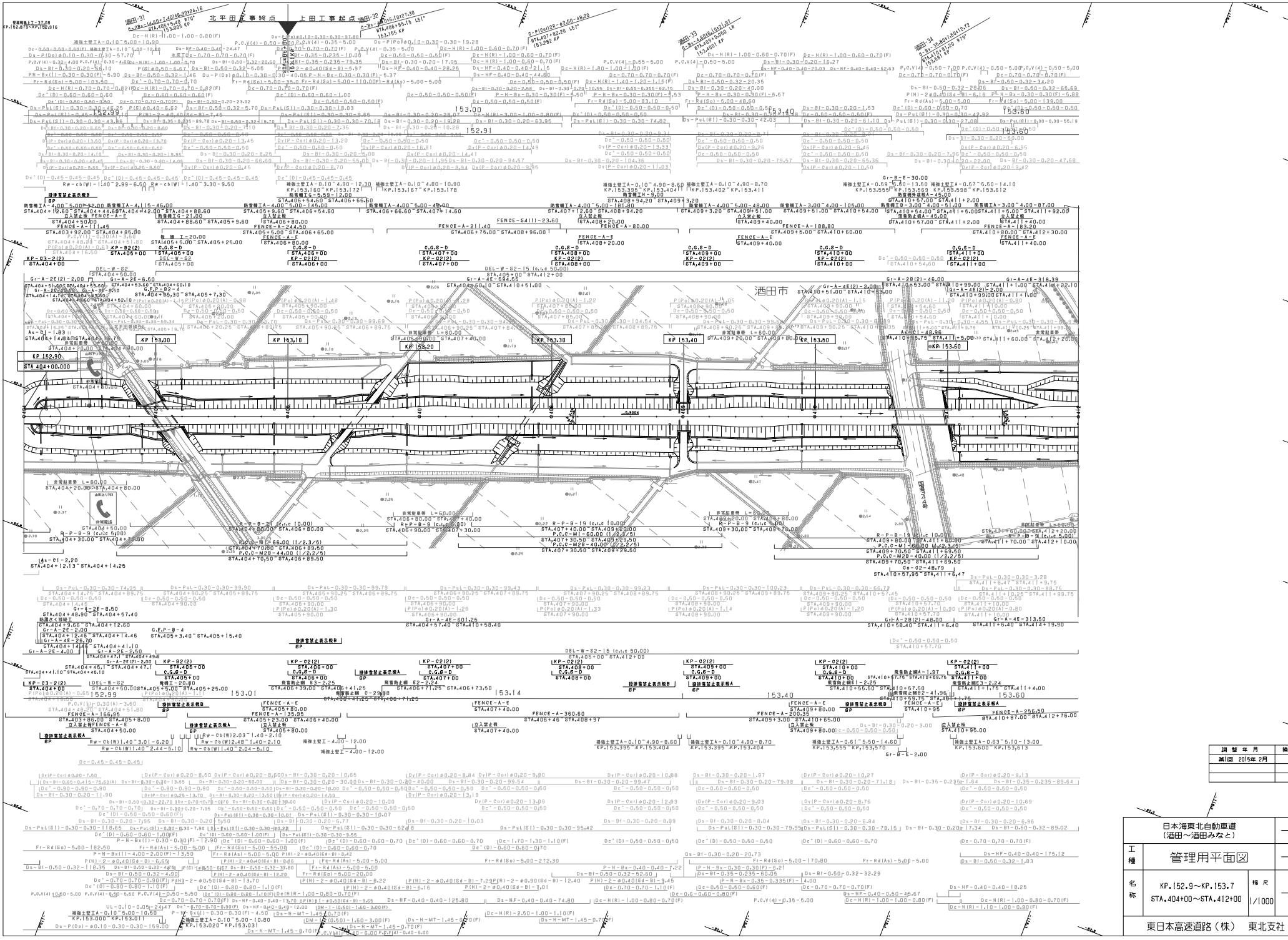

調整年月	備要
第1回 2015年 2月	

日本海東北自動車道
（酒田～酒田みなと）

工種：管理用平面図

名称：KP.152.9～KP.153.7
STA.404+00～STA.412+00

縮尺：1/1000

10
14

東日本高速道路（株） 東北支社



調整年月	摘要
第1回 2015年 2月	

日本海東北自動車道
（酒田～酒田みなと）

工種：管理用平面図

名称：KP.153.7～KP.154.5
STA.412+00～STA.420+00

縮尺：1/1000

11
14

東日本高速道路（株） 東北支社

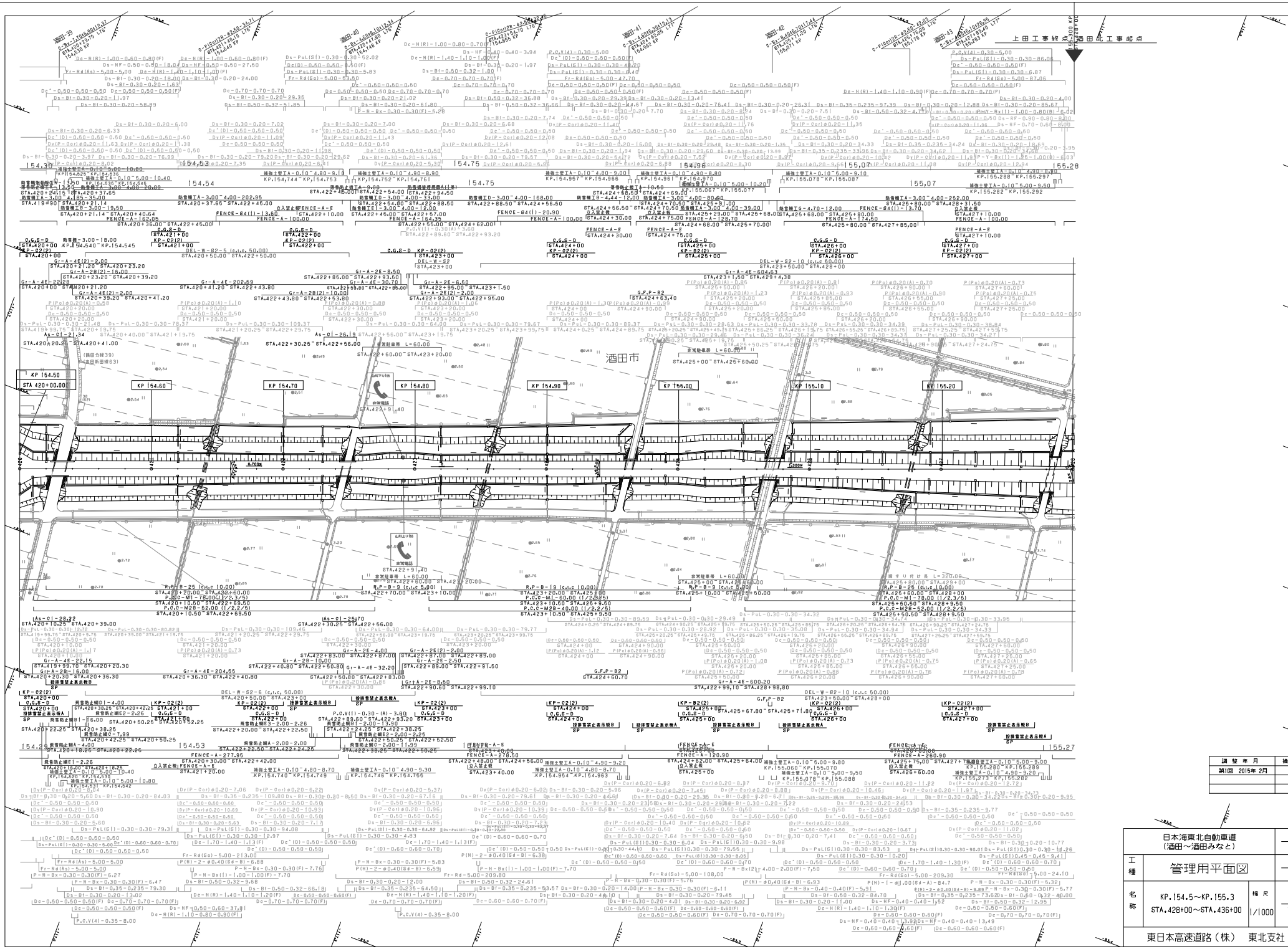

調整年月	摘要
第1回 2015年 2月	

日本海東北自動車道（酒田～酒田みなと）			
工種	管理用平面図		
名称	KP.154.5～KP.155.3 STA.428+00～STA.436+00	縮尺 1/1000	12 14

東日本高速道路（株）　東北支社

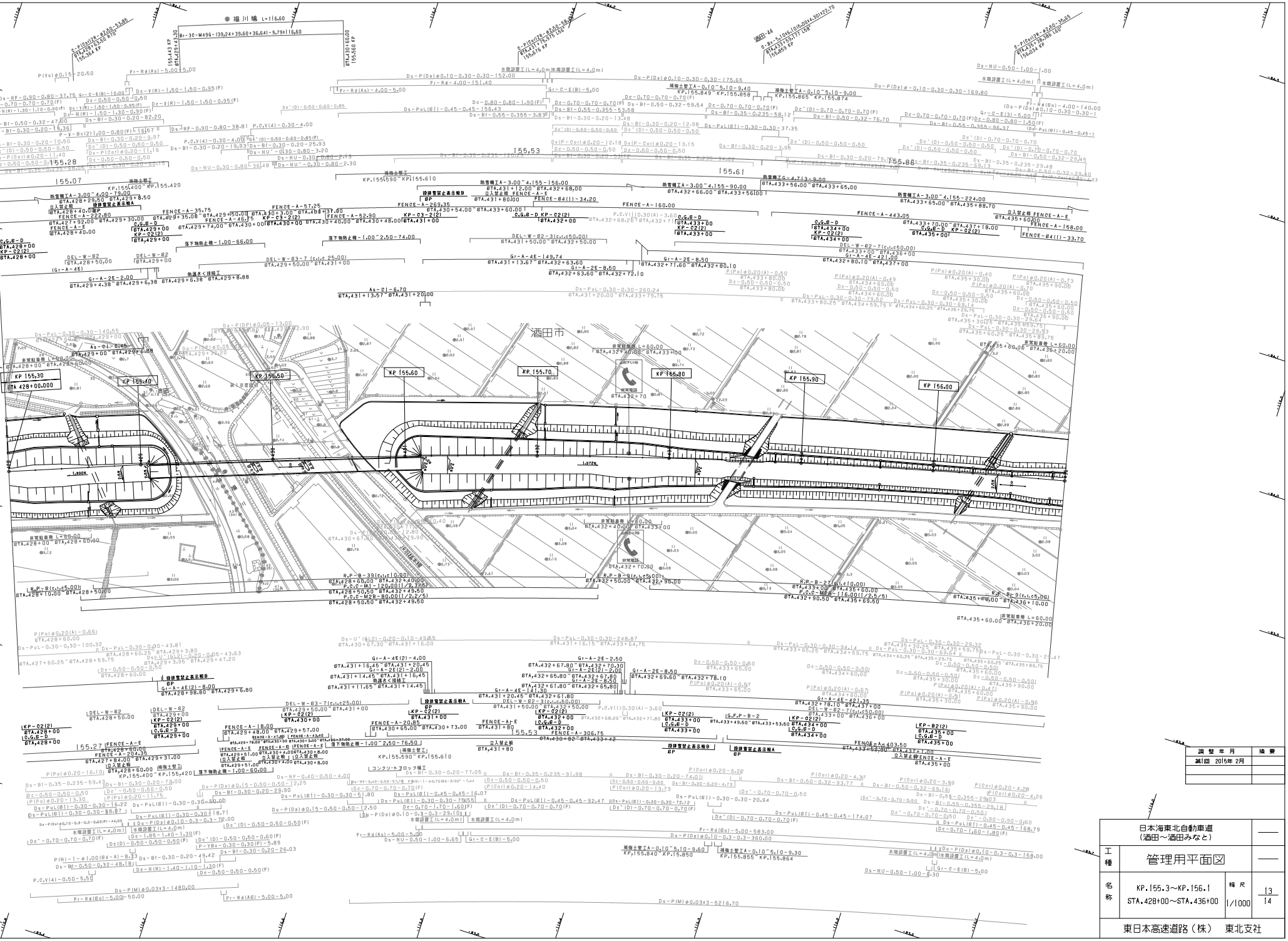

調整年月	摘要
第1回 2015年 2月	

	日本海東北自動車道（酒田～酒田みなと）		——
工種	管理用平面図		——
名称	KP.155.3～KP.156.1 STA.428+00～STA.436+00	縮尺 1/1000	13 14
東日本高速道路（株）　東北支社			

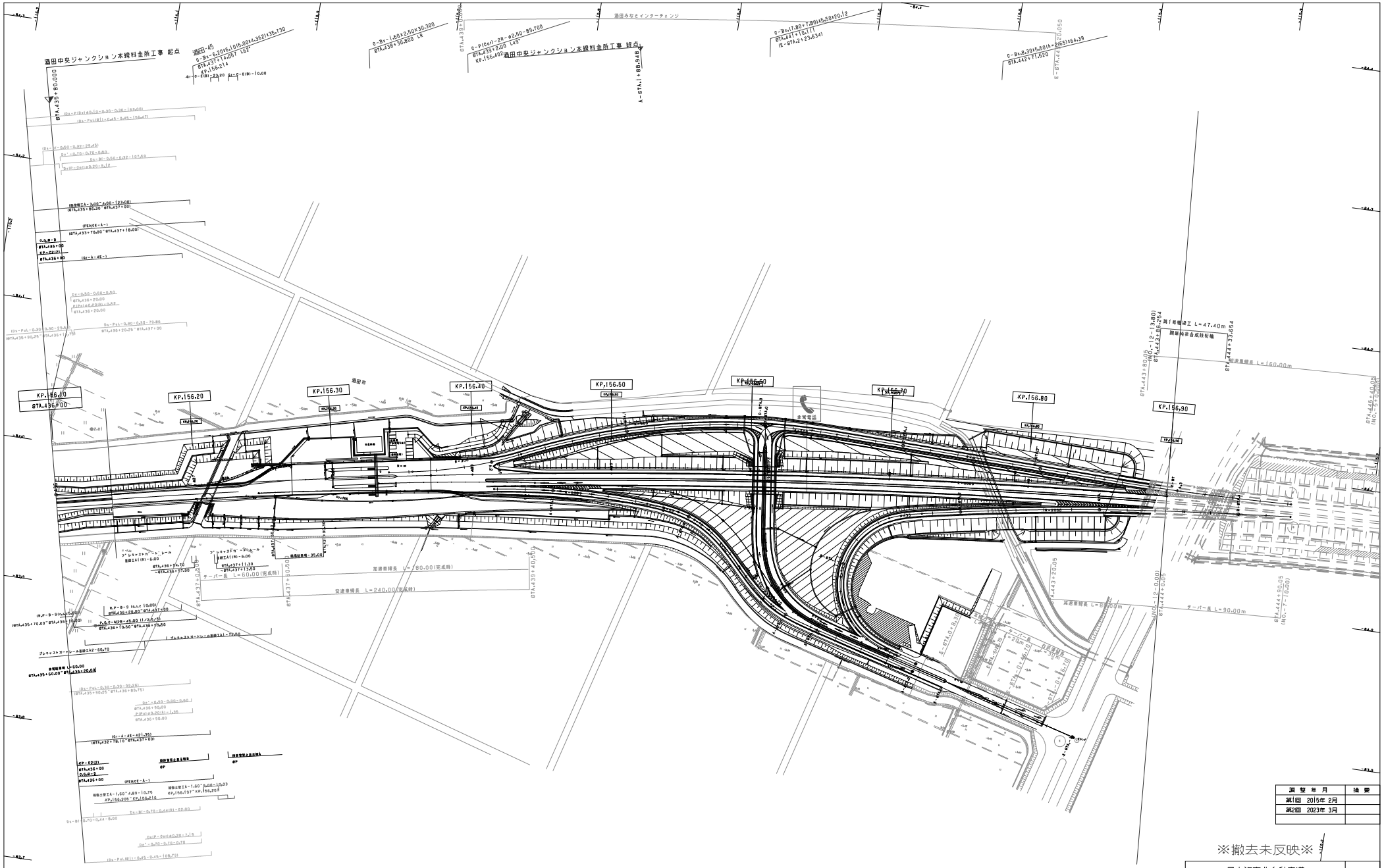

調整年月	摘要
第1回 2015年 2月	
第2回 2023年 3月	

※撤去未反映※

日本海東北自動車道（酒田～酒田みなと）			——
工種	管理用平面図		——
名称	KP.156.100～KP.156.900 STA.436+00～STA.440+00	縮尺 1/1000	14 14
東日本高速道路（株） 東北支社			

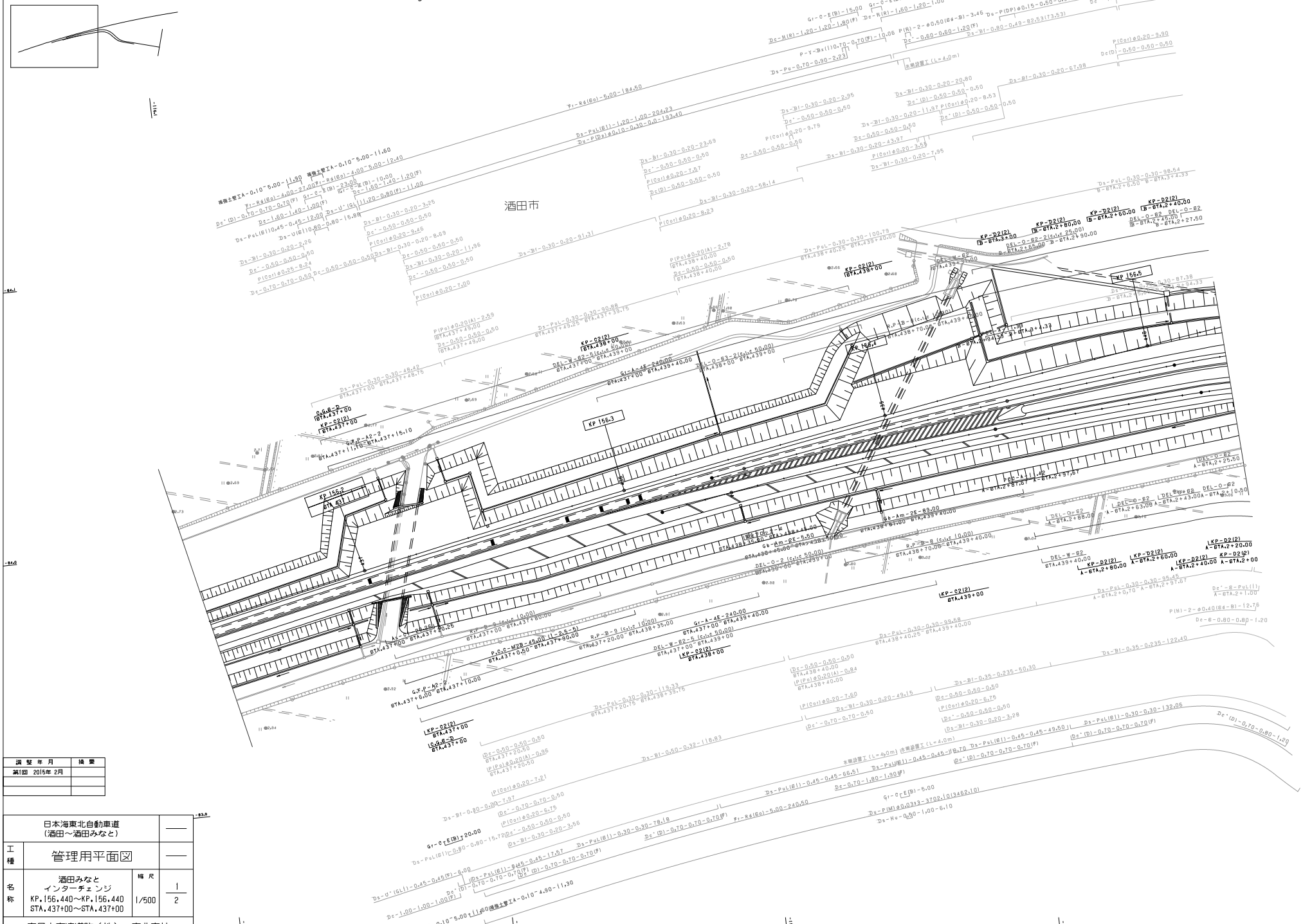

調 整 年 月	摘 要
第1回 2015年 2月	

日本海東北自動車道（酒田～酒田みなと）			——
工種	管理用平面図		——
名称	酒田みなと インターチェンジ KP.156.440～KP.156.440 STA.437+00～STA.437+00	縮尺 1/500	1/2
東日本高速道路（株） 東北支社			

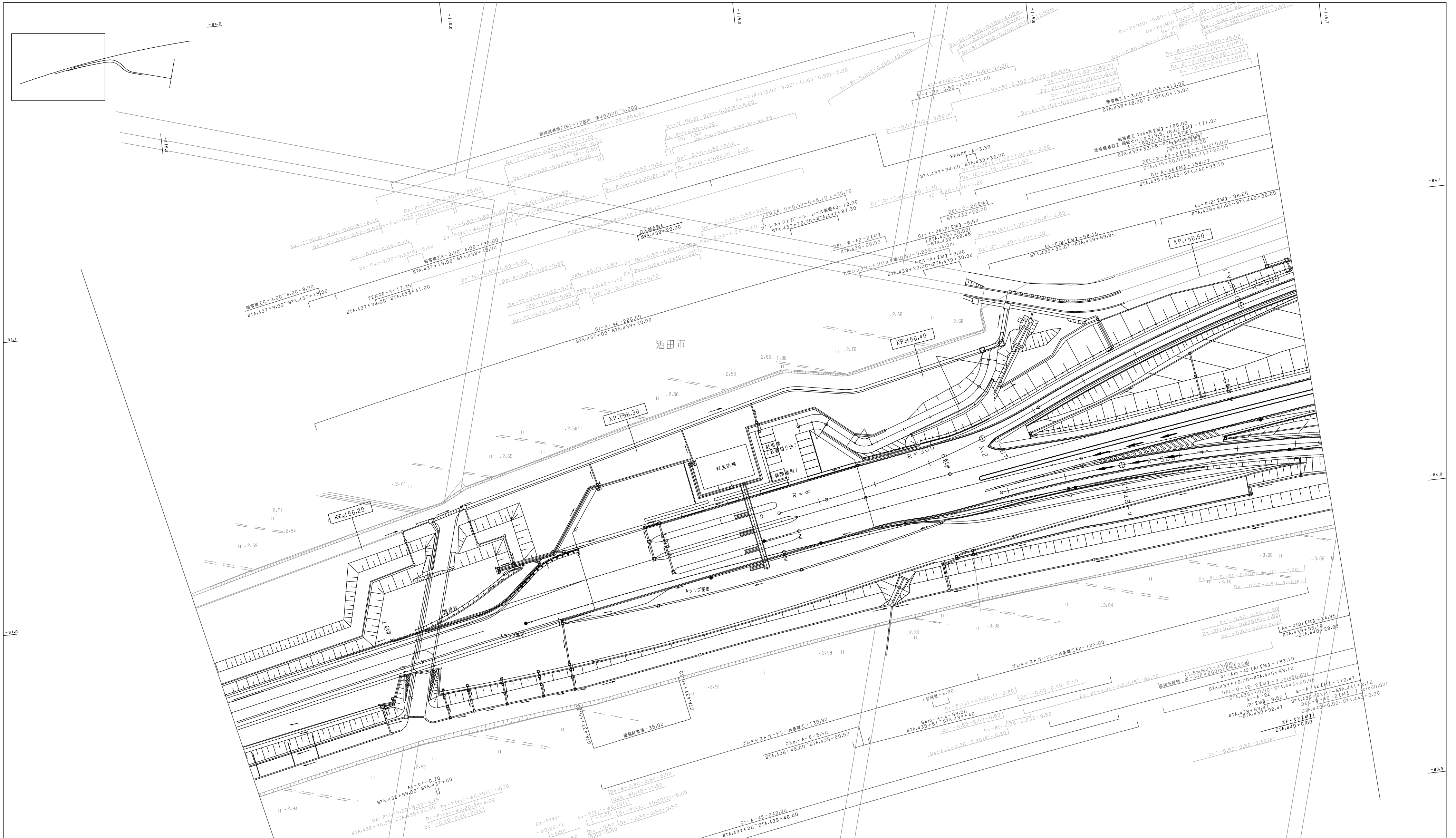

調 整 年 月	摘 要
第1回 2015年 2月	
第2回 2023年 3月	

※撤去未反映※

日本海東北自動車道 (酒田中央～酒田みなと)			——
工種	管理用平面図		——
名称	酒田みなと インターチェンジ KP.156.140～KP.156.528 STA.436+40～STA.440+28	縮 尺 1/500	1 — 2
東日本高速道路(株) 東北支社			

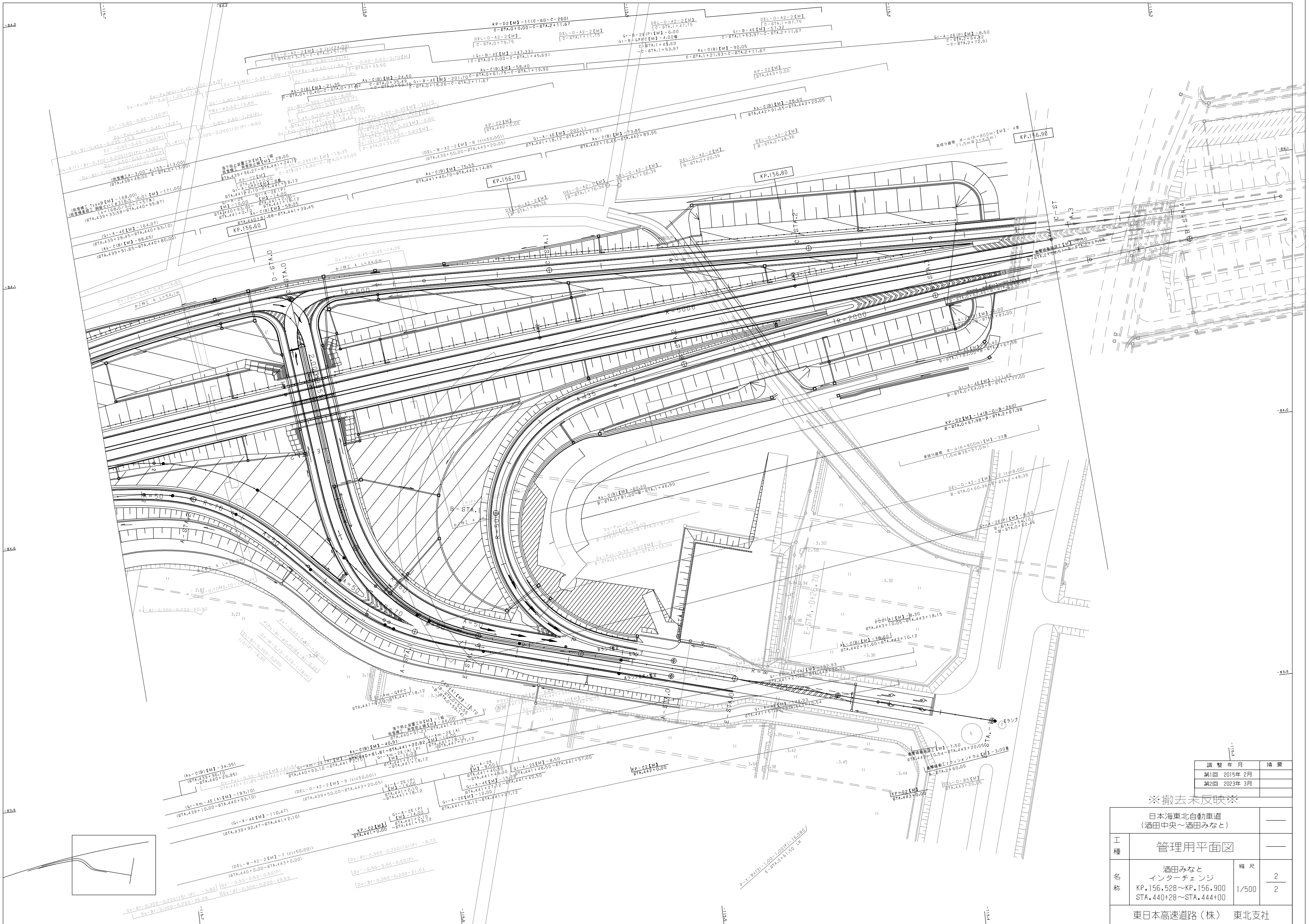

調整年月	摘要
第1回　2015年 2月	
第2回　2023年 3月	

※撤去未反映※

日本海東北自動車道 （酒田中央～酒田みなと）			——
工種	管理用平面図		——
名称	酒田みなと インターチェンジ KP.156.528～KP.156.900 STA.440+28～STA.444+00	縮尺 1/500	2/2
東日本高速道路（株）　東北支社			

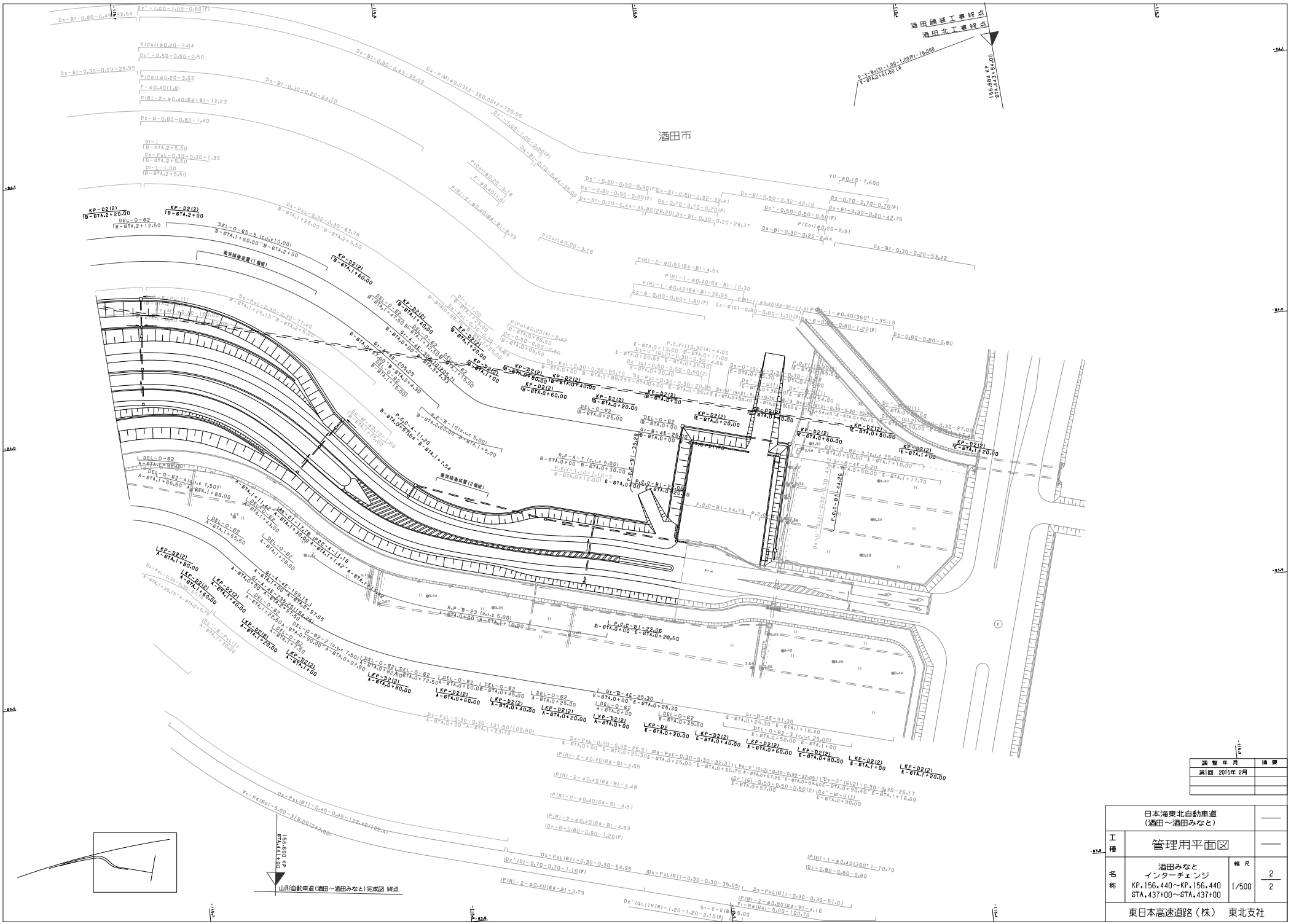

調整年月	摘要
第1回 2015年 2月	

日本海東北自動車道（酒田～酒田みなと）			——
工種	管理用平面図		——
名称	酒田みなとインターチェンジ KP.156.440～KP.156.440 STA.437+00～STA.437+00	縮尺 1/500	2/2
東日本高速道路（株） 東北支社			

日本海沿岸東北自動車道 日本海沿岸,酒田河辺線（岩城～秋田空港）		
工種	管理用平面図	
名称	岩城インターチェンジ KP.16.635 STA.6+55	縮尺 1/500 · 1/3
東日本高速道路（株） 東北支社		

調整年月	摘要
第1回 2006年 2月	
第2回 2011年 5月	
第3回 2016年 1月	

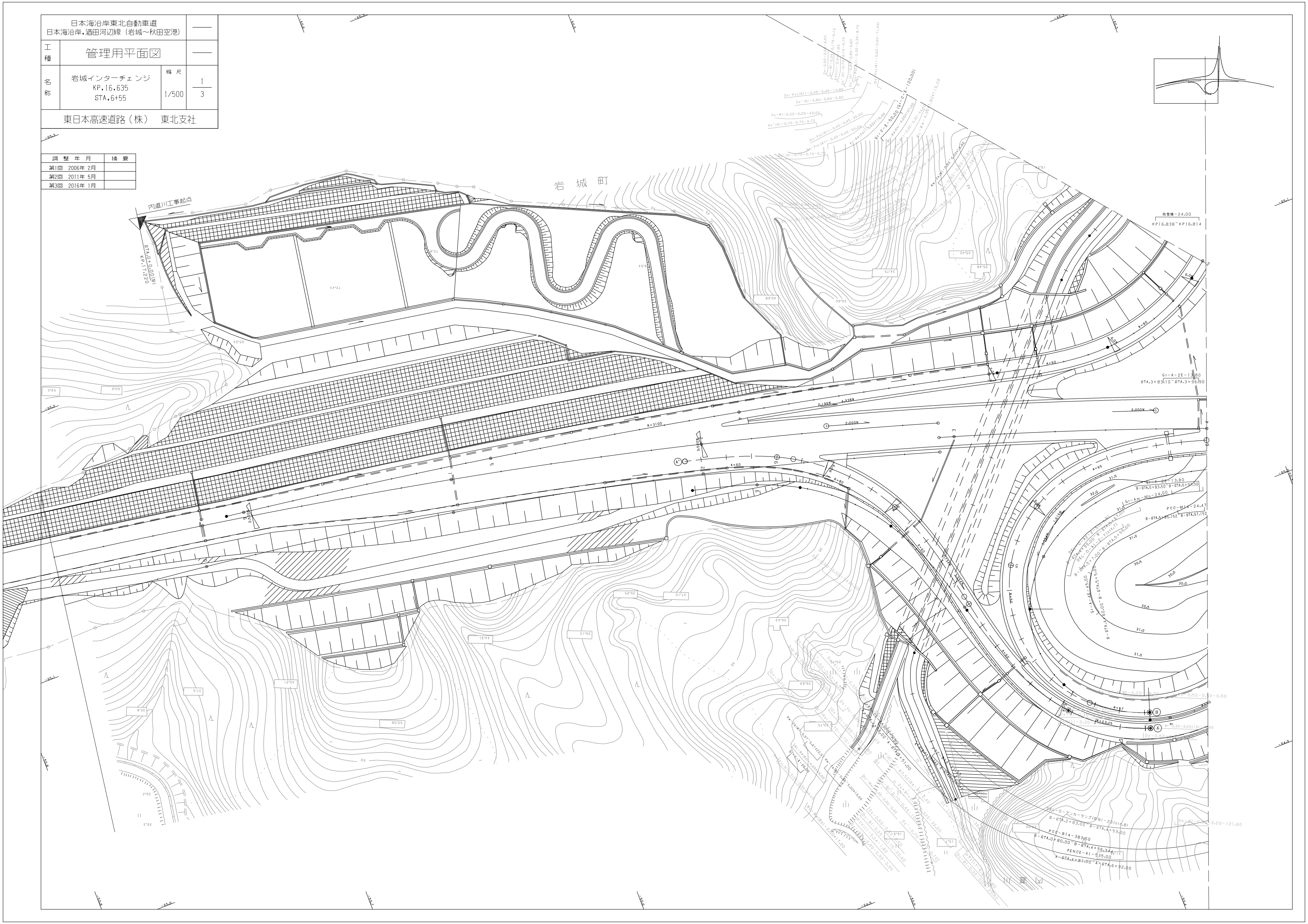

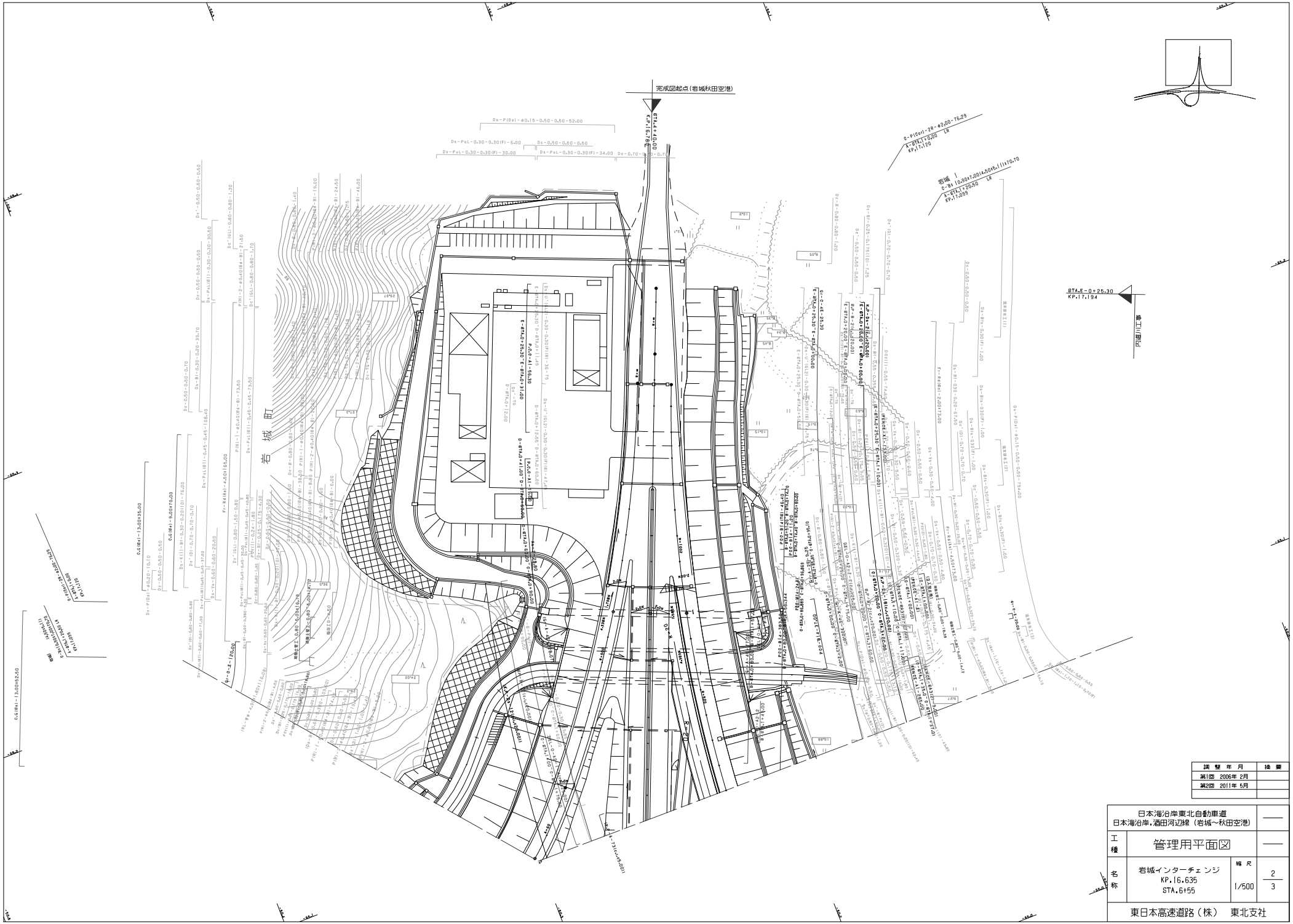

調整年月	摘要
第1回 2006年 2月	
第2回 2011年 5月	

日本海沿岸東北自動車道 日本海沿岸,酒田河辺線（岩城～秋田空港）			——
工種	管理用平面図		——
名称	岩城インターチェンジ KP.16.635 STA.6+55	縮尺 1/500	2 3
東日本高速道路（株） 東北支社			

調整年月	摘要
第1回 2006年 2月	
第2回 2011年 5月	
第3回 2016年 1月	

日本海沿岸東北自動車道 日本海沿岸，酒田河辺線（岩城～秋田空港）			——
工種	管理用平面図		——
名称	岩城インターチェンジ KP.16.635 STA.6+55	縮尺 1/500	3 3
東日本高速道路（株） 東北支社			

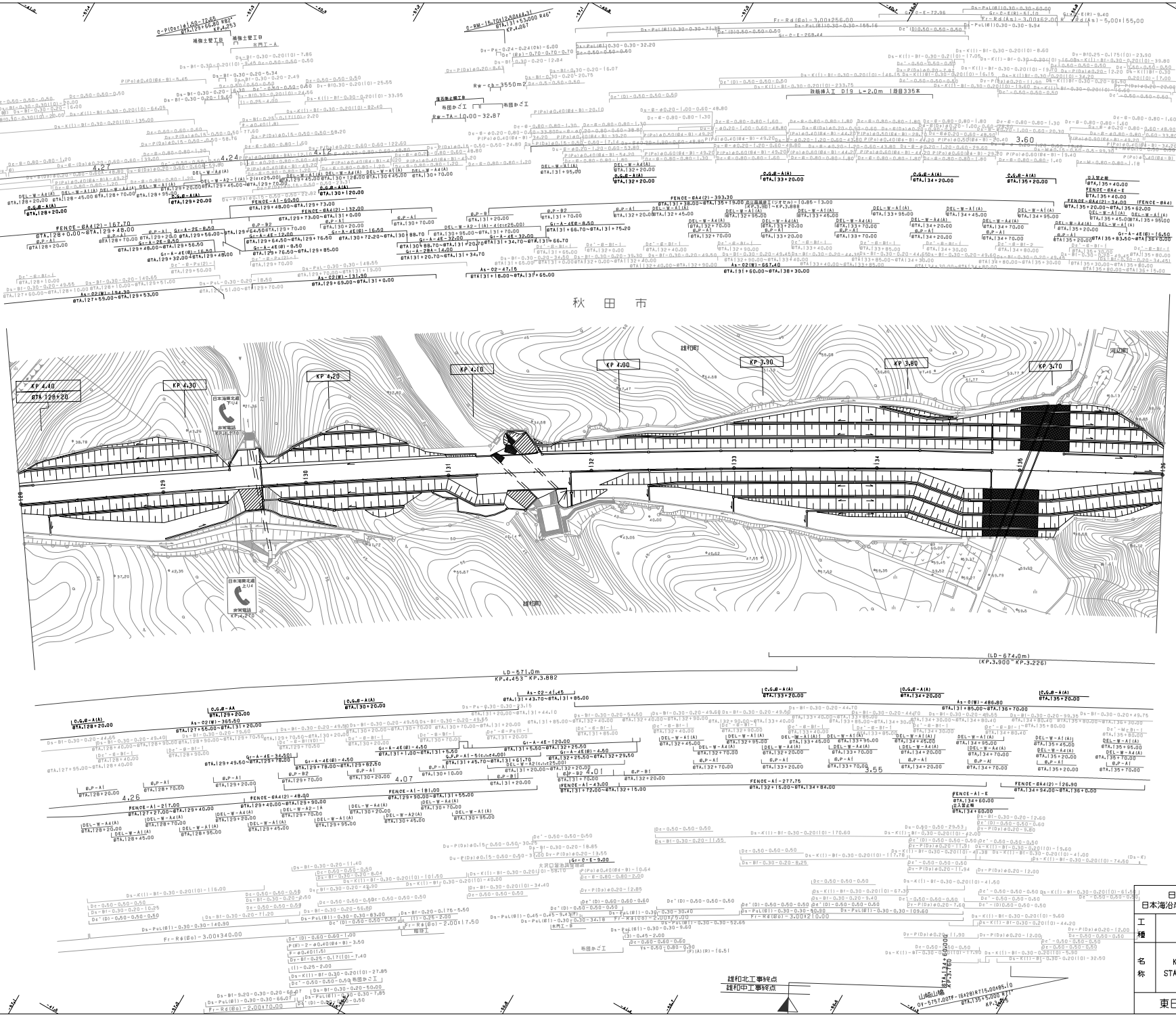

調整年月	摘要
第1回 2006年 2月	
第2回 2017年 1月	
第3回 2023年 6月	

	日本海沿岸東北自動車道 日本海沿岸、酒田河辺線（若城～秋田空港）		——
工種	管理用平面図		——
名称	KP.4.420～KP.3.620 STA.128+00～STA.136+00	縮尺 1/1000	1 20

東日本高速道路（株） 東北支社

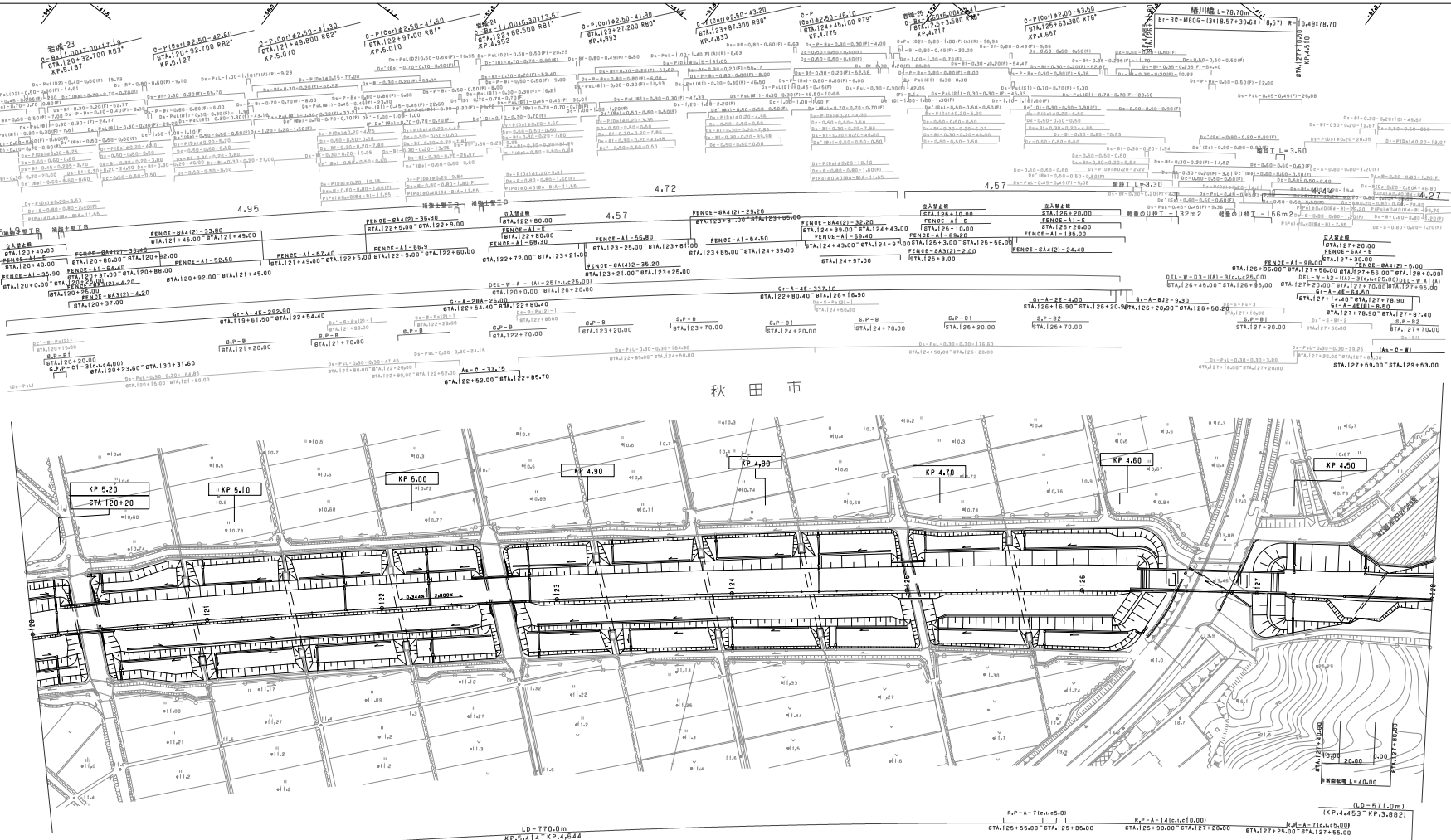
秋田市
KP 5.20
KP 5.10
KP 5.00
KP 4.90
KP 4.80
KP 4.70
KP 4.60
KP 4.50
STA 120+20
LD－770.0m
KP.5.414 KP.4.644
(LD－57.1m)
(KP.4.453 KP.3.882)
秋田自動車道
楢川橋 L=79.70m
Br－3C－M60G－(3@3.57+3@3.64+18.67) R=10.49178.70
岩城－23
C－P(Cor)ø2.50－42.60
C－P(Cor)ø2.50－41.50
C－P(Cor)ø2.50－41.30
C－P(Cor)ø2.50－43.20
C－P(Cor)ø2.00－43.50
C－P(Cor)ø2.00－43.60
岩城－24
C－Br－11@(16.30+13.67
C－P(Cor)ø2.50－46.10
C－P(Cor)ø2.60－42.60
C－P(Cor)ø2.60－41.30
C－P(Cor)ø2.50－41.50
C－P(Cor)ø2.50－43.20
C－P(Cor)ø2.50－43.30
C－P(Cor)ø2.00－43.50
C－P(Cor)ø2.00－43.60
岩城－25
C－P(Cor)ø2.50－46.10
C－P(Cor)ø2.50－46.20
C－P(Cor)ø2.50－46.30
C－P(Cor)ø2.50－46.40
C－P(Cor)ø2.50－46.50
C－P(Cor)ø2.50－46.60
C－P(Cor)ø2.50－46.70
C－P(Cor)ø2.50－46.80
C－P(Cor)ø2.50－46.90
C－P(Cor)ø2.50－47.00
C－P(Cor)ø2.50－47.10
C－P(Cor)ø2.50－47.20
C－P(Cor)ø2.50－47.30
C－P(Cor)ø2.50－47.40
C－P(Cor)ø2.50－47.50
C－P(Cor)ø2.50－47.60
C－P(Cor)ø2.50－47.70
C－P(Cor)ø2.50－47.80
C－P(Cor)ø2.50－47.90
C－P(Cor)ø2.50－48.00
C－P(Cor)ø2.50－48.10
C－P(Cor)ø2.50－48.20
C－P(Cor)ø2.50－48.30
C－P(Cor)ø2.50－48.40
C－P(Cor)ø2.50－48.50
C－P(Cor)ø2.50－48.60
C－P(Cor)ø2.50－48.70
C－P(Cor)ø2.50－48.80
C－P(Cor)ø2.50－48.90
C－P(Cor)ø2.50－49.00
C－P(Cor)ø2.50－49.10
C－P(Cor)ø2.50－49.20
C－P(Cor)ø2.50－49.30
C－P(Cor)ø2.50－49.40
C－P(Cor)ø2.50－49.50
C－P(Cor)ø2.50－49.60
C－P(Cor)ø2.50－49.70
C－P(Cor)ø2.50－49.80
C－P(Cor)ø2.50－49.90
C－P(Cor)ø2.50－50.00

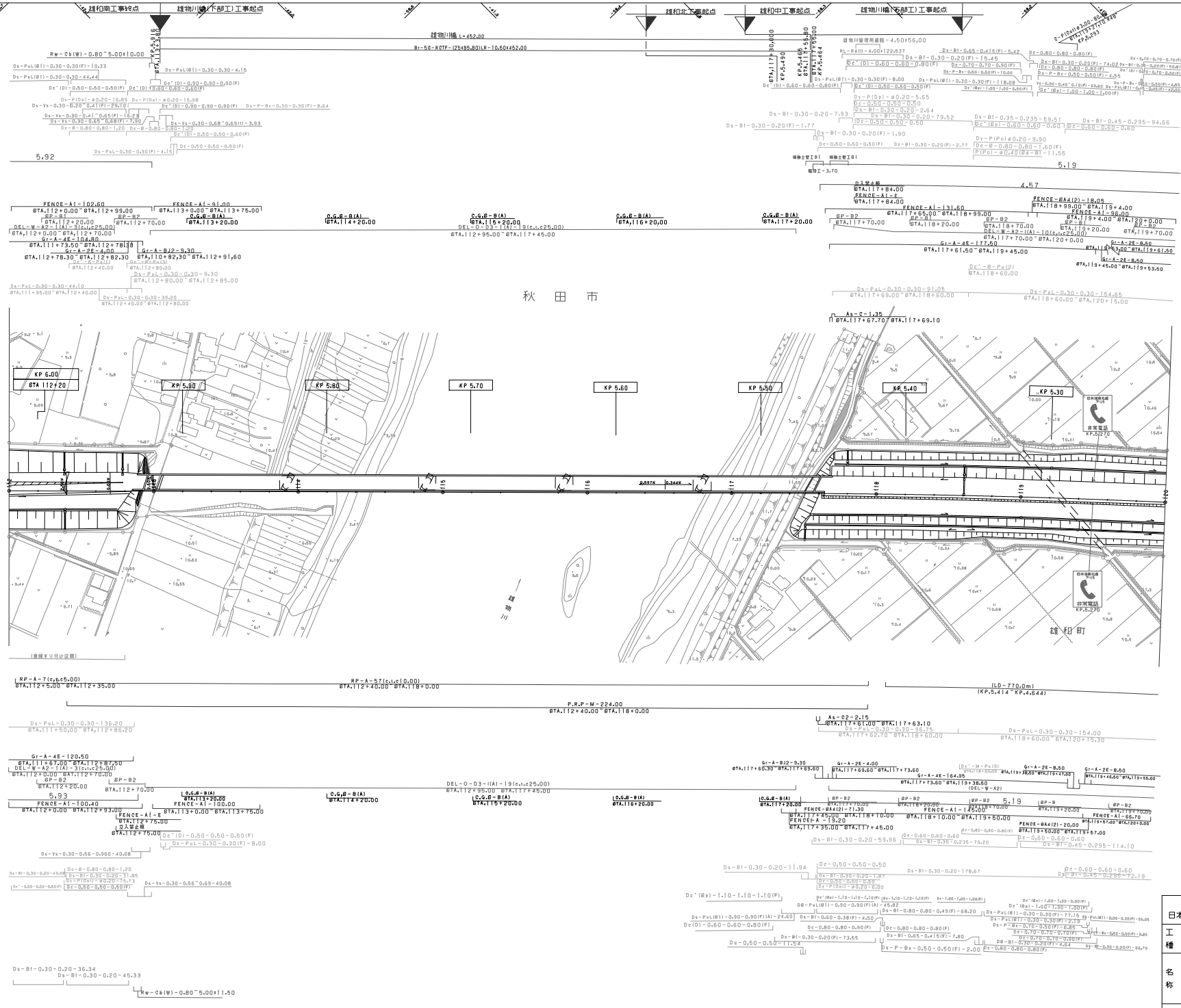

調整年月	摘要
第1回 2006年 2月	
第2回 2011年 5月	
第3回 2023年 6月	

	日本海沿岸東北自動車道 日本海沿岸，酒田河辺線（岩城～秋田空港）		——
工種	管理用平面図		——
名称	KP.6.020～KP.5.220 STA.112+00～STA.120+00	縮尺 1/1000	3 20

東日本高速道路（株）　東北支社

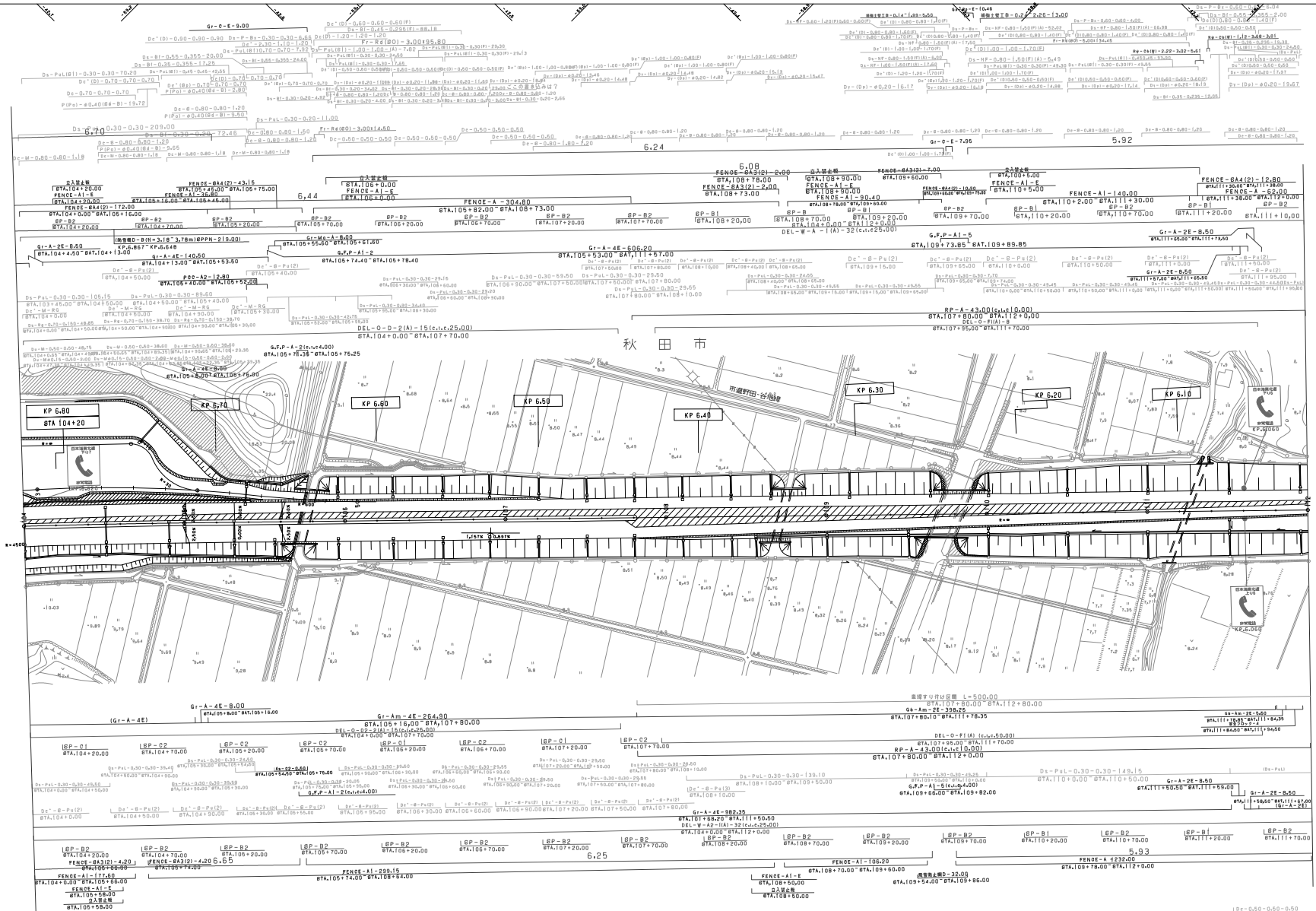

調整年月	摘要
第1回 2006年 2月	
第2回 2011年 5月	

日本海沿岸東北自動車道 日本海沿岸，酒田河辺線（岩城～秋田空港）			——
工種	管理用平面図		——
名称	KP.6.820～KP.6.020 STA.104+00～STA.112+00	縮尺 1/1000	4 20

東日本高速道路（株） 東北支社

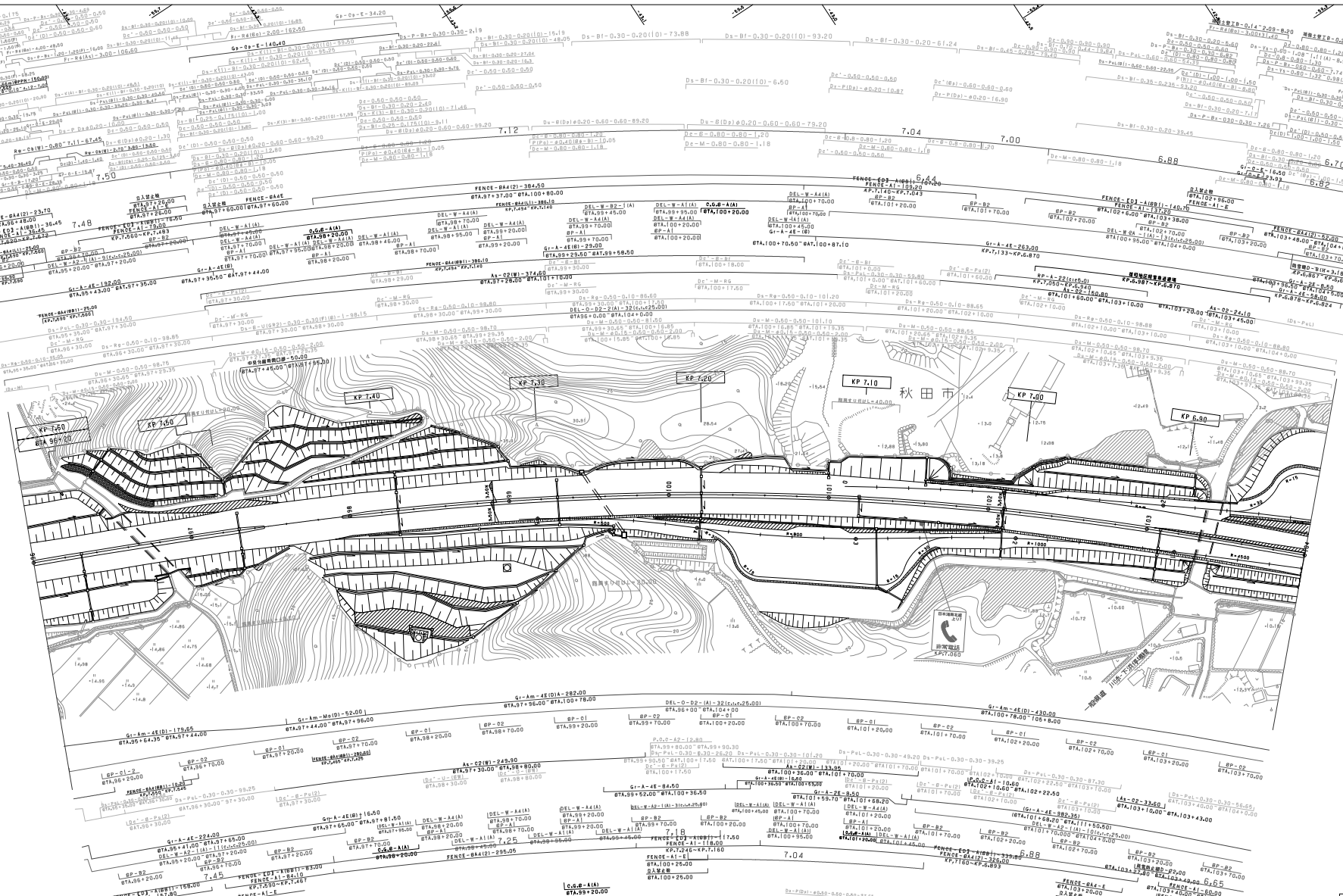

調整年月	摘要
第1回 2006年 2月	
第2回 2011年 5月	
第3回 2016年 1月	
第4回 2017年 1月	

日本海沿岸東北自動車道 日本海沿岸，酒田河辺線（岩城～秋田空港）			——
工種	管理用平面図		——
名称	KP.7.620～KP.6.820 STA.96+00～STA.104+00	縮尺 1/1000	5 20

東日本高速道路（株）　東北支社



日本海沿岸東北自動車道 日本海沿岸,酒田河辺線（岩城～秋田空港）			
工種	管理用平面図		
名称	KP.8.420.～KP.7.620 STA.88+00～STA.96+00	縮尺 1/1000	6 20
東日本高速道路（株） 東北支社			

調整年月	摘要
第1回 2006年 2月	
第2回 2011年 5月	
第3回 2017年 1月	
第4回 2023年 6月	

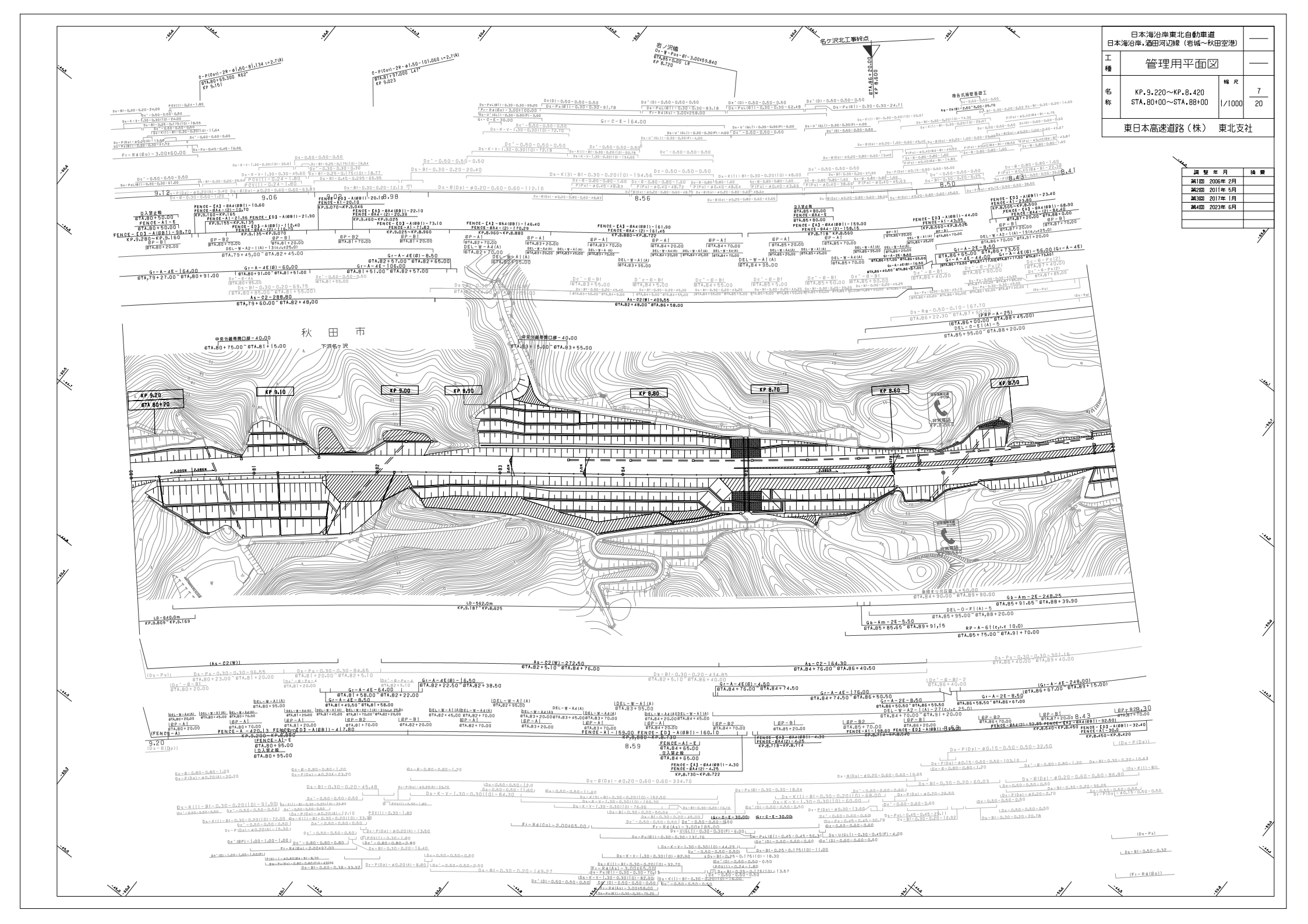

日本海沿岸東北自動車道 日本海沿岸，酒田河辺線（岩城～秋田空港）	——
工種	管理用平面図	——
名称	KP.9.220～KP.8.420 STA.80+00～STA.88+00	縮尺 1/1000
東日本高速道路（株）　東北支社		7 / 20

調整年月	摘要
第1回　2006年 2月	
第2回　2011年 5月	
第3回　2017年 1月	
第4回　2023年 6月	

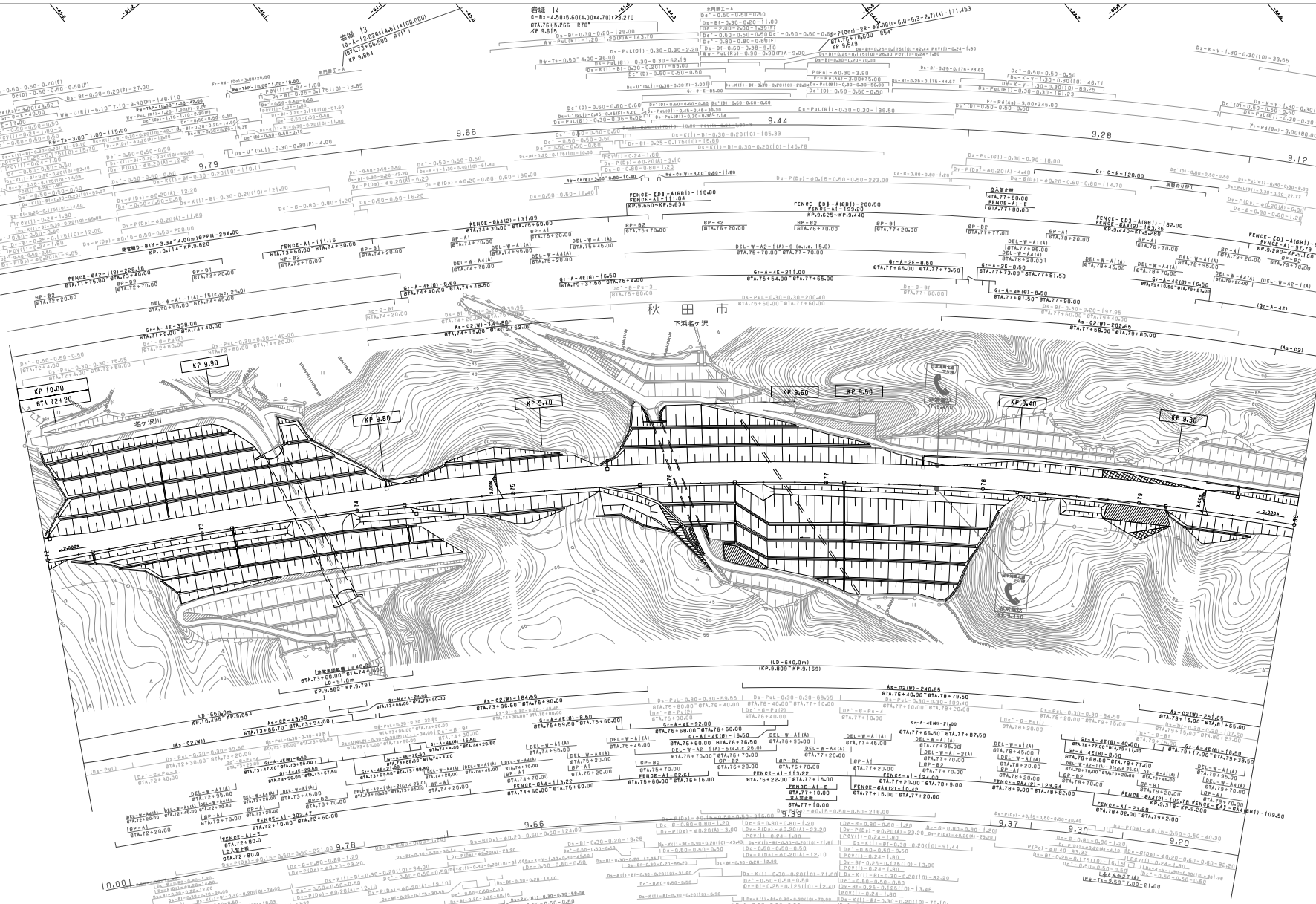

調整年月	摘要
第1回 2006年 2月	
第2回 2011年 5月	
第3回 2017年 1月	
第4回 2023年 6月	

日本海沿岸東北自動車道 日本海沿岸，酒田河辺線（岩城～秋田空港）			——
工種	管理用平面図		——
名称	KP.10.020～KP.9.220 STA.72+00～STA.80+00	縮尺 1/1000	8 20
東日本高速道路（株） 東北支社			

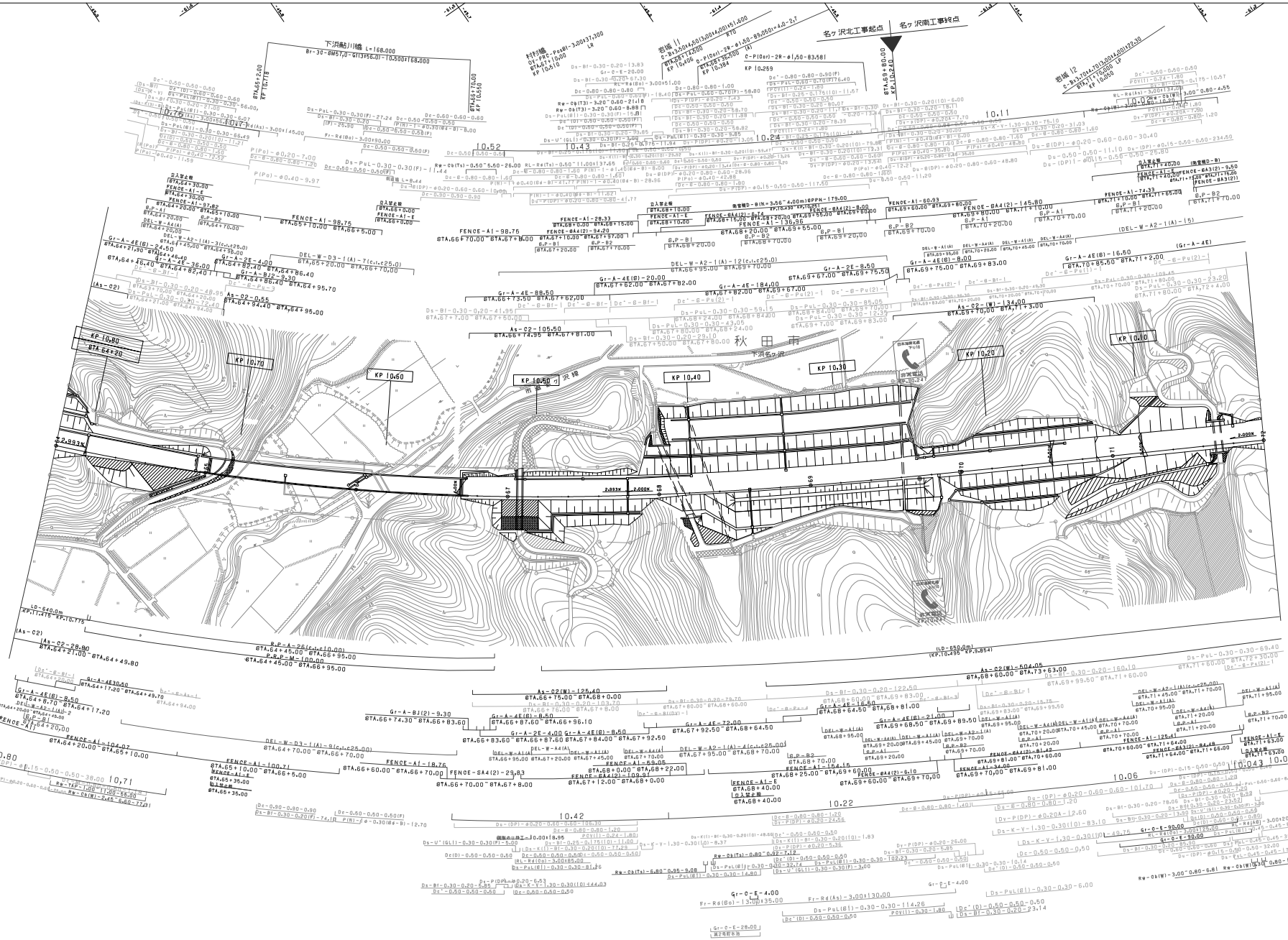

調整年月	摘要
第1回 2006年 2月	
第2回 2011年 5月	
第3回 2023年 6月	

日本海沿岸東北自動車道
日本海沿岸，酒田河辺線（若城～秋田空港）

工種：管理用平面図

名称：KP.10.820～KP.10.020
STA.64+00～STA.72+00

縮尺：1/1000

9
20

東日本高速道路（株）　東北支社

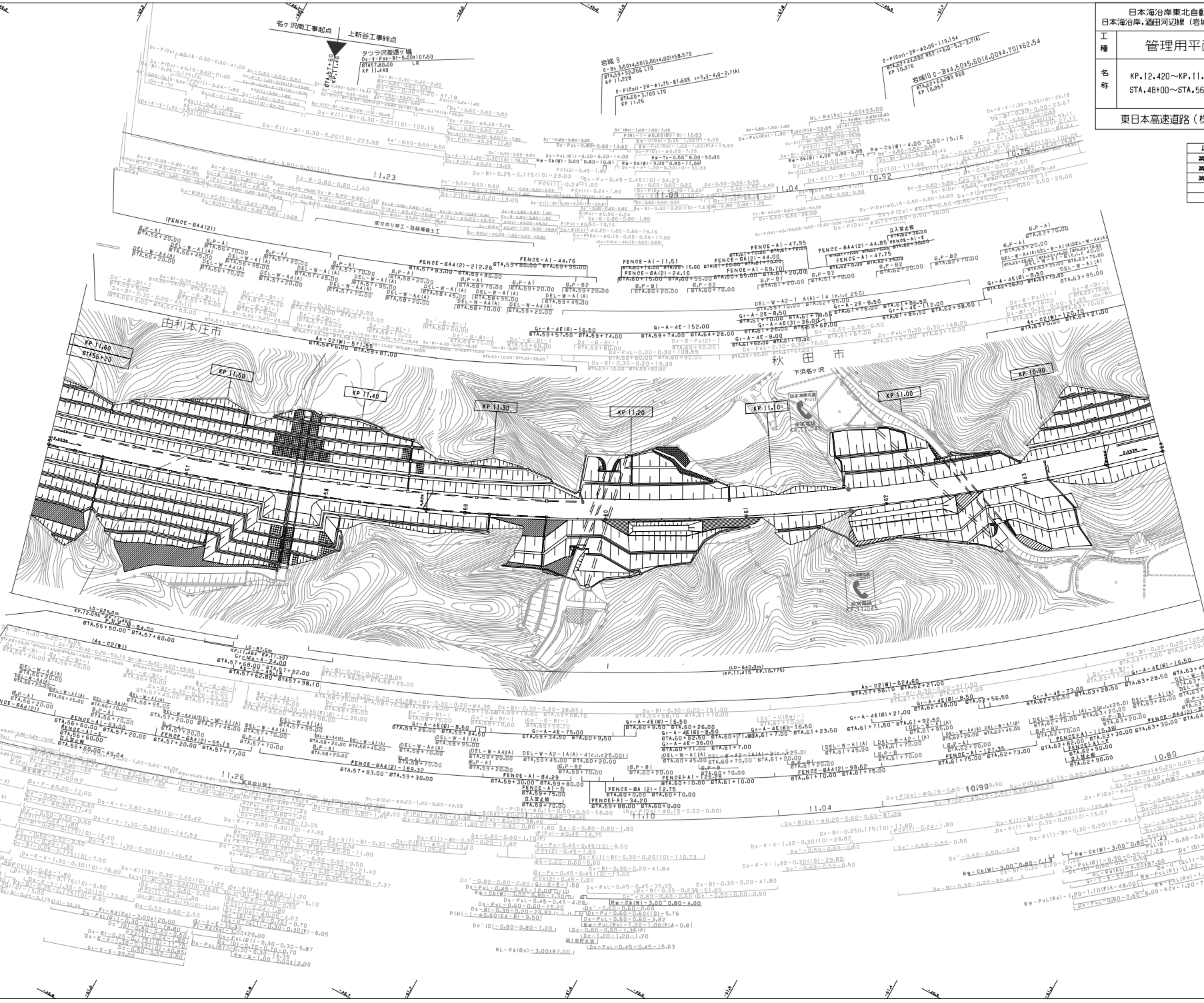

日本海沿岸東北自動車道 日本海沿岸、酒田河辺線（岩城～秋田空港）	——
工種	管理用平面図	——
名称	KP.12.420～KP.11.620 STA.48+00～STA.56+00	縮尺 1/1000	10/20
東日本高速道路（株） 東北支社		

調整年月	摘要
第1回 2006年 2月	
第2回 2011年 5月	
第3回 2023年 6月	

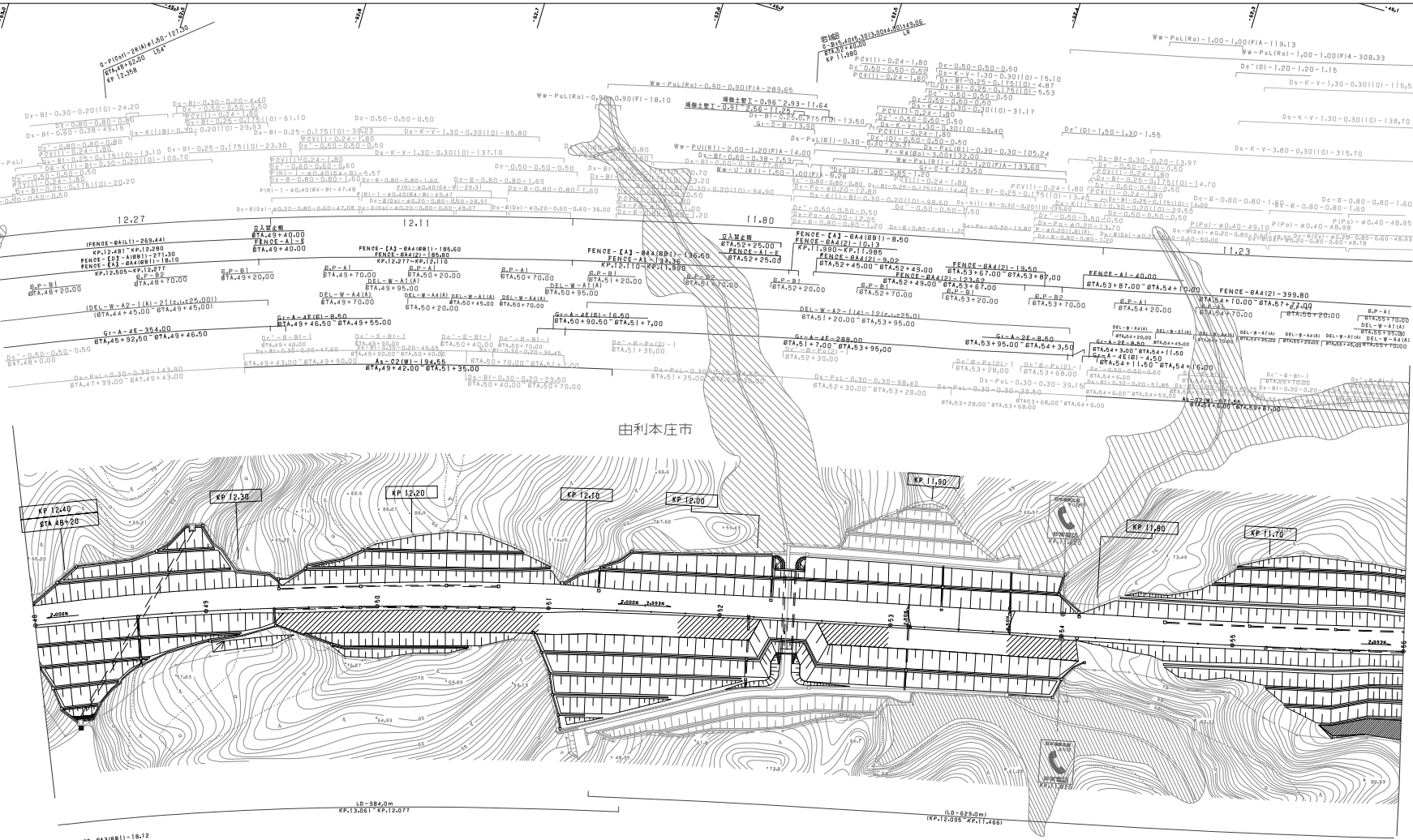

調整年月	摘要
第1回 2006年 2月	
第2回 2011年 5月	
第3回 2017年 1月	
第4回 2023年10月	

	日本海沿岸東北自動車道 日本海沿岸，酒田河辺線（岩城～秋田空港）		——
工種	管理用平面図		——
名称	KP.12.420～KP.11.620 STA.48+00～STA.56+00	縮尺 1/1000	11 20

東日本高速道路（株） 東北支社

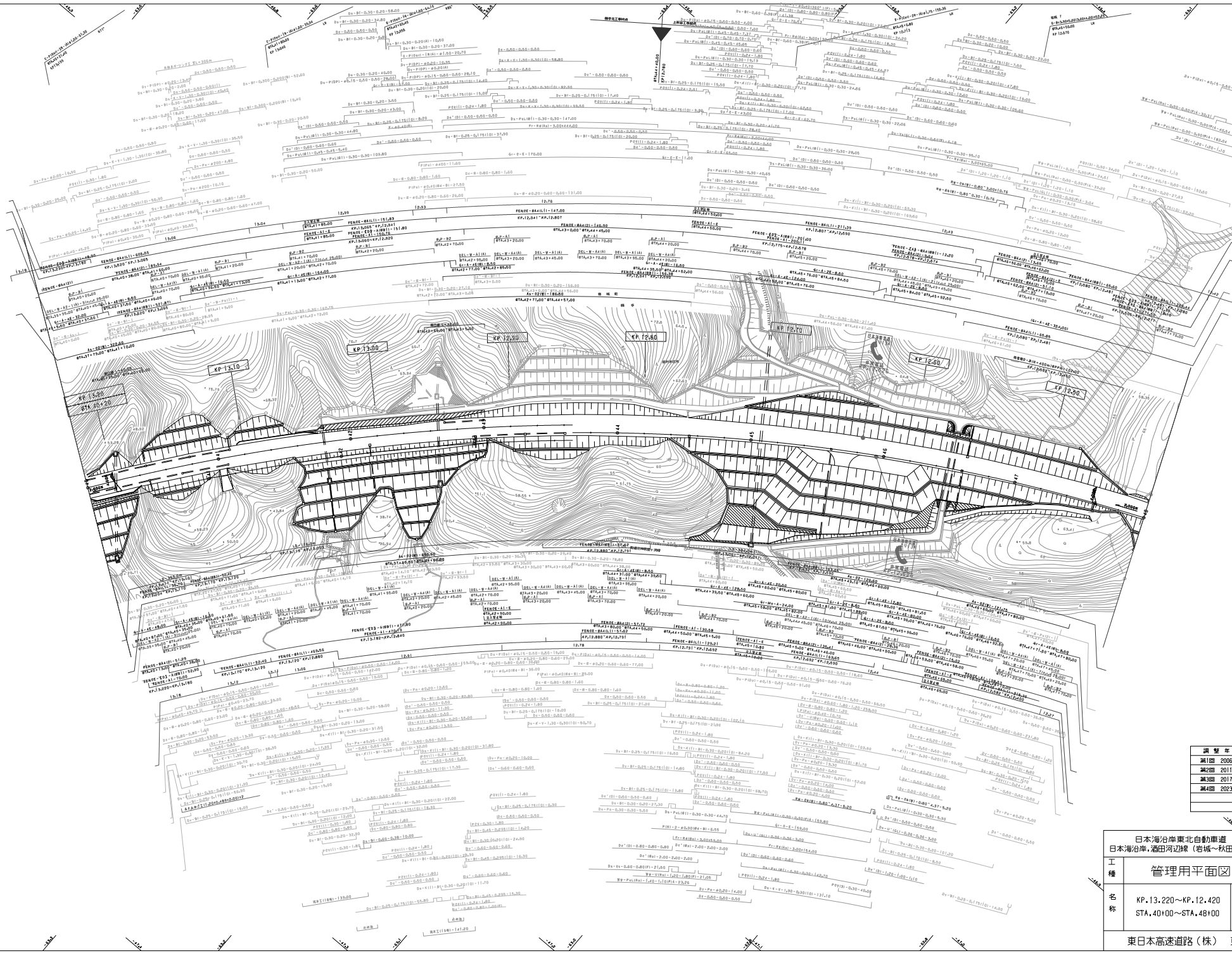

調整年月	摘要
第1回 2006年 2月	
第2回 2011年 5月	
第3回 2017年 1月	
第4回 2023年10月	

日本海沿岸東北自動車道 日本海沿岸，酒田河辺線（岩城～秋田空港）			——
工種	管理用平面図		——
名称	KP.13.220～KP.12.420 STA.40+00～STA.48+00	縮尺 1/1000	12 20
東日本高速道路（株） 東北支社			

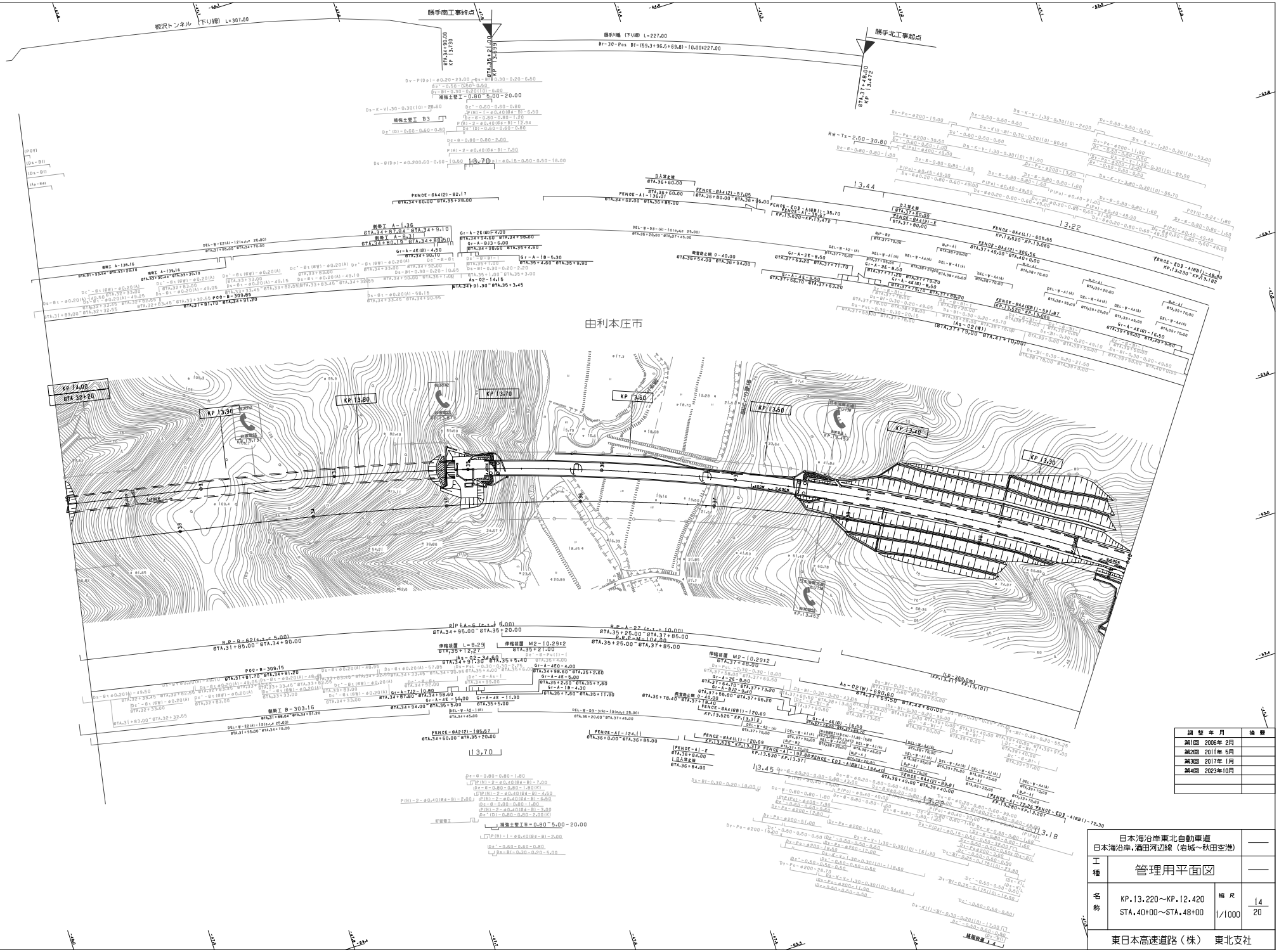

調整年月	摘要
第1回 2006年 2月	
第2回 2011年 5月	
第3回 2017年 1月	
第4回 2023年10月	

日本海沿岸東北自動車道 日本海沿岸，酒田河辺線（岩城～秋田空港）			——
工種	管理用平面図		——
名称	KP.13.220～KP.12.420 STA.40+00～STA.48+00	縮尺 1/1000	14 20

東日本高速道路（株）　東北支社

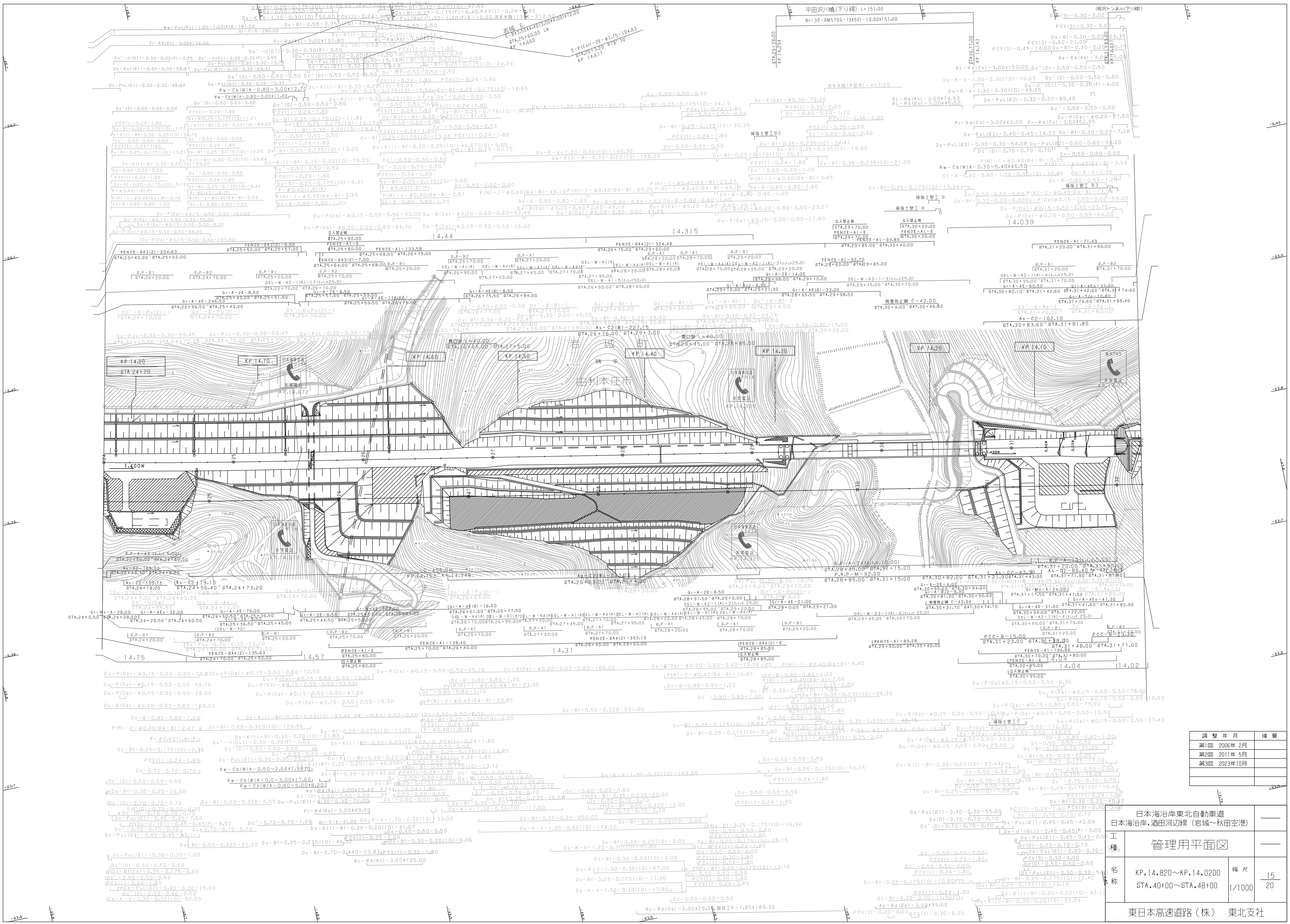

調 整 年 月	摘 要
第1回 2006年 2月	
第2回 2011年 5月	
第3回 2023年10月	

日本海沿岸東北自動車道 日本海沿岸．酒田河辺線（岩城～秋田空港）			——
工種	管理用平面図		——
名称	KP.14.820～KP.14.0200 STA.40+00～STA.48+00	縮 尺 1/1000	15/20
東日本高速道路（株） 東北支社			

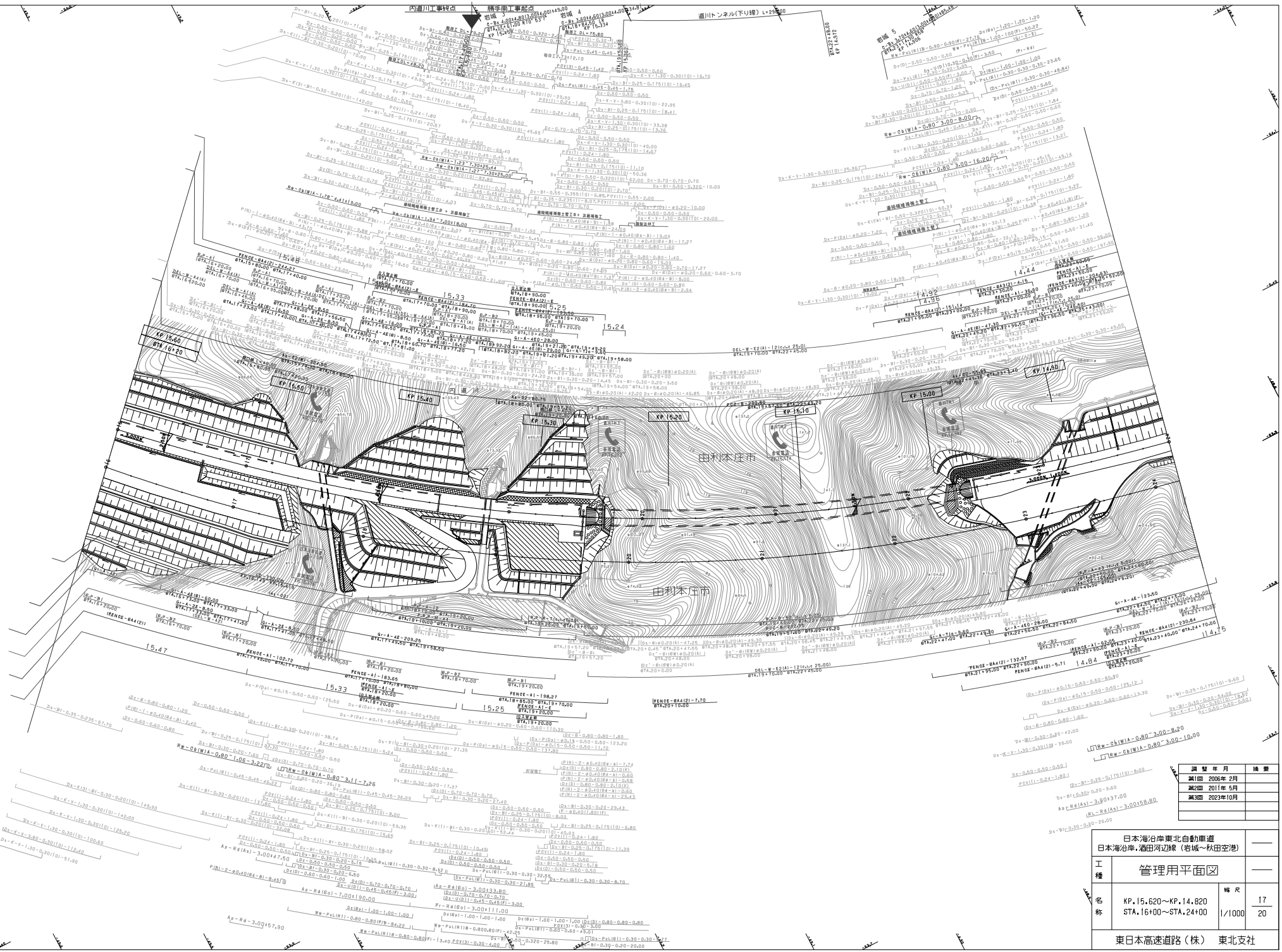

調整年月	摘要
第1回 2006年 2月	
第2回 2011年 5月	
第3回 2023年10月	

日本海沿岸東北自動車道 日本海沿岸,酒田河辺線（岩城～秋田空港）			——
工種	管理用平面図		——
名称	KP.15.620～KP.14.820 STA.16+00～STA.24+00	縮尺 1/1000	17 20
東日本高速道路（株） 東北支社			

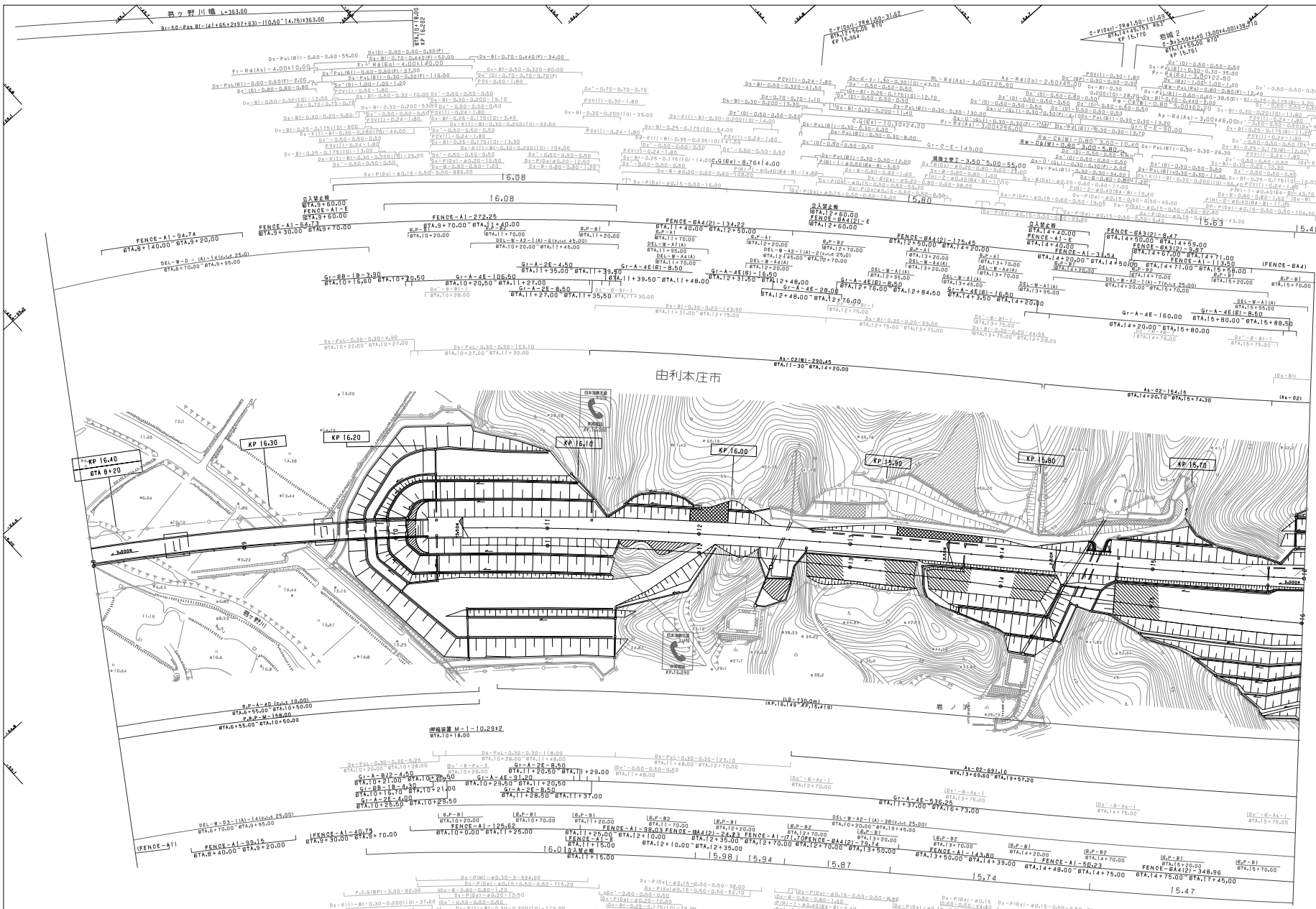

調整年月	摘要
第1回 2006年 2月	
第2回 2011年 5月	
第3回 2023年 6月	

日本海沿岸東北自動車道
日本海沿岸，酒田河辺線（岩城～秋田空港）

工種：管理用平面図

名称：KP.16.420～KP.15.620
STA.8+00～STA.16+00

縮尺：1/1000

19
20

東日本高速道路（株）　東北支社

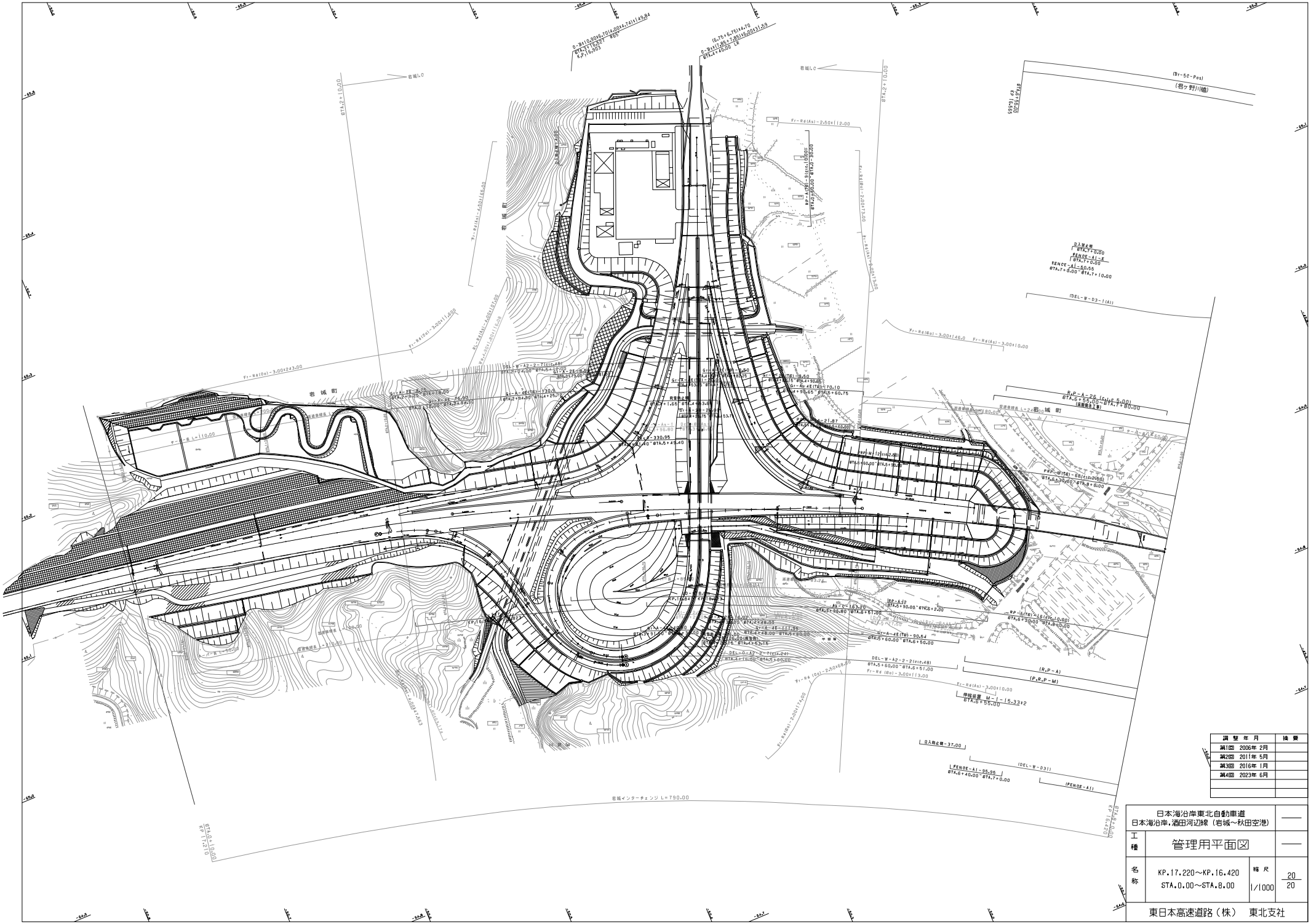

調 整 年 月	摘 要
第1回 2006年 2月	
第2回 2011年 5月	
第3回 2016年 1月	
第4回 2023年 6月	

日本海沿岸東北自動車道 日本海沿岸，酒田河辺線（岩城～秋田空港）			——
工種	管理用平面図		——
名称	KP.17.220～KP.16.420 STA.0.00～STA.8.00	縮尺 1/1000	20 20
東日本高速道路（株） 東北支社			

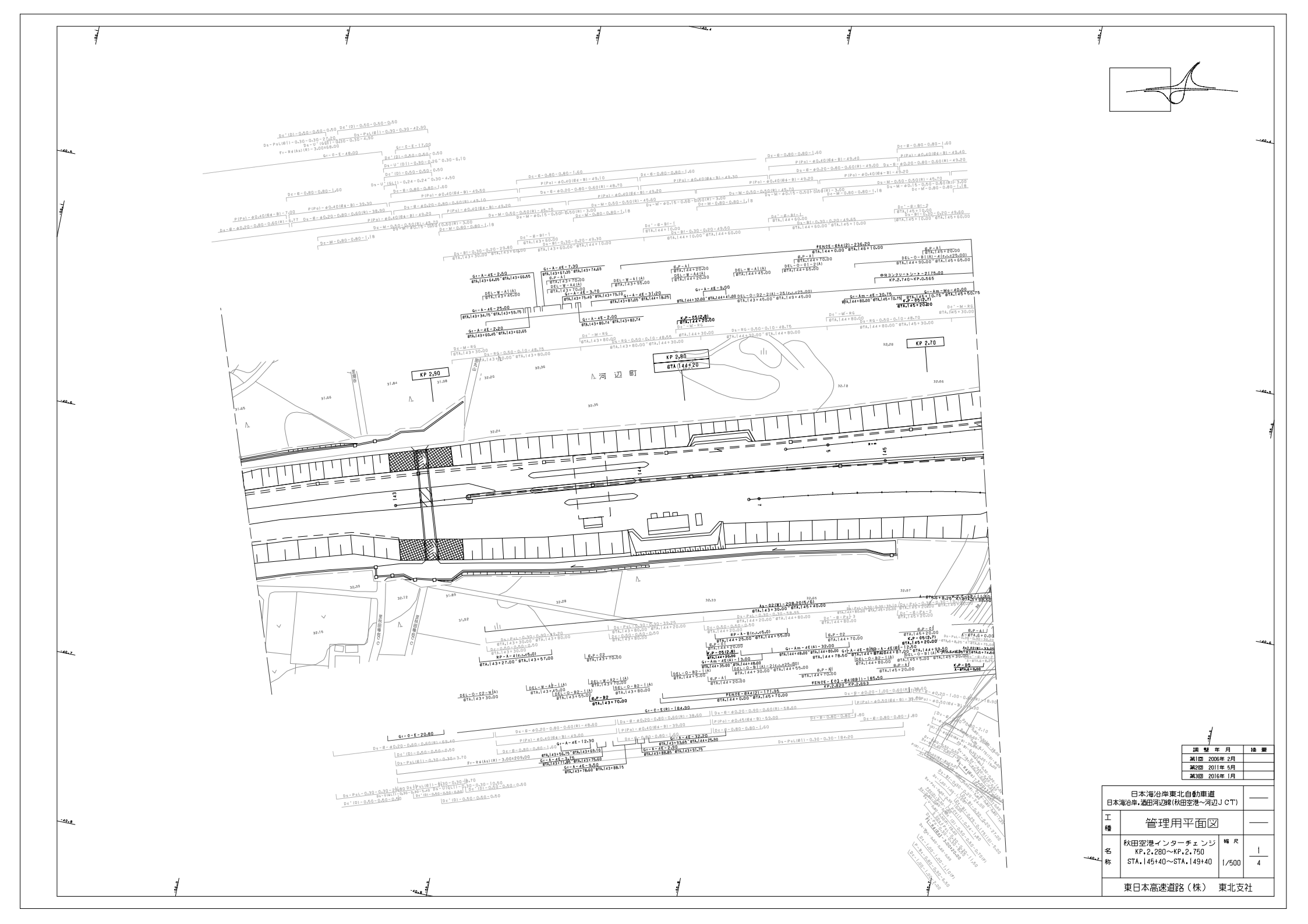

調整年月	摘要
第1回 2006年 2月	
第2回 2011年 5月	
第3回 2016年 1月	

日本海沿岸東北自動車道 日本海沿岸・酒田河辺線(秋田空港～河辺JCT)		——
工種	管理用平面図	——
名称	秋田空港インターチェンジ KP.2.280～KP.2.750 STA.145+40～STA.149+40	縮尺 1/500
		1/4

東日本高速道路（株）　東北支社

日本海沿岸東北自動車道 日本海沿岸，酒田河辺線(秋田空港～河辺ＪＣＴ)			——
工種	管理用平面図		——
名称	秋田空港インターチェンジ KP.2.280～KP.2.750 STA.145+40～STA.149+40	縮尺 1/500	2 4
東日本高速道路（株）　東北支社			

調整年月	摘要
第1回　2006年 2月	
第2回　2011年 5月	
第3回　2016年 1月	

日本海東北自動車道
（秋田空港～河辺JCT）完成図　起点

河辺中工事起点

河辺舗装工事起点

野田山地区立入防止柵設置工事起点

畑谷工事終点

岩城舗装工事終点

河辺町

戸島

KP 2.60

KP 2.50

KP 2.40

KP 2.30

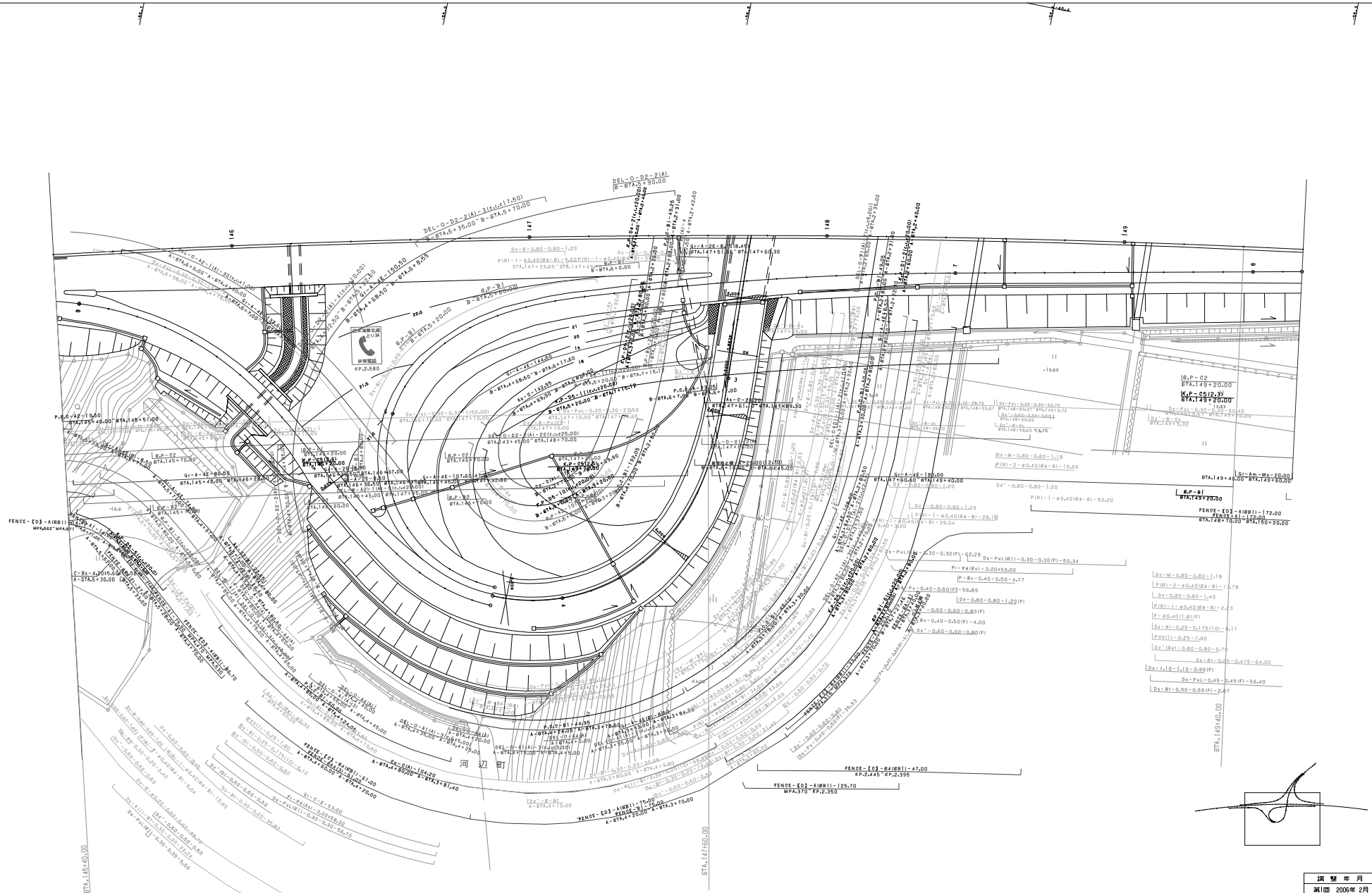

調整年月	摘要
第1回 2006年 2月	
第2回 2011年 5月	
第3回 2016年 1月	

日本海沿岸東北自動車道 日本海沿岸・酒田河辺線(秋田空港～河辺JCT)			——
工種	管理用平面図		——
名称	秋田空港インターチェンジ KP.2.280～KP.2.750 STA.145+40～STA.149+40	縮尺 1/500	3 4
東日本高速道路（株） 東北支社			

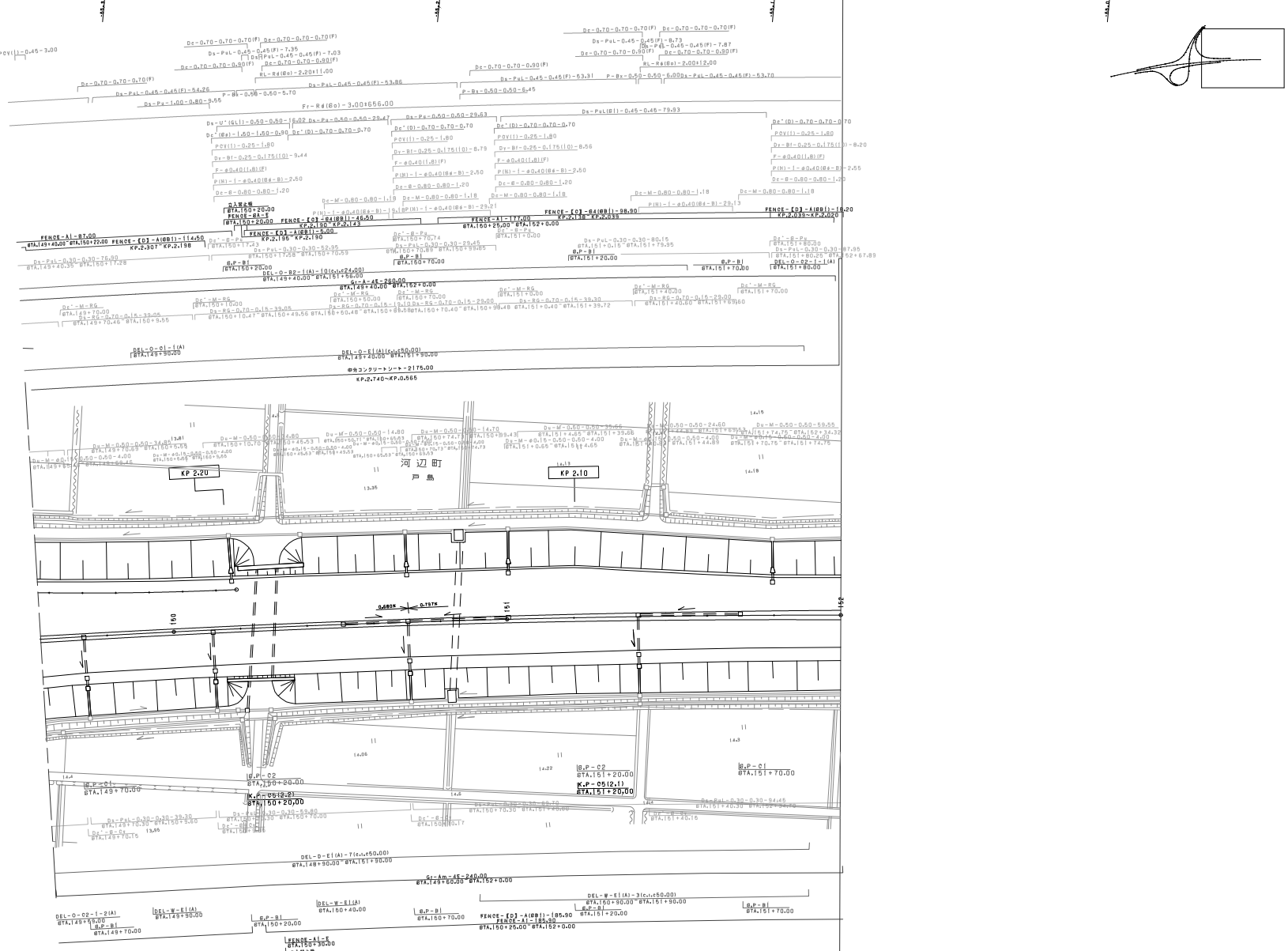

調整年月	摘要
第1回 2005年 2月	
第2回 2011年 5月	
第3回 2016年 1月	

日本海沿岸東北自動車道 日本海沿岸・酒田河辺線(秋田空港～河辺JCT)		——
工種	管理用平面図	——
名称	秋田空港インターチェンジ KP.2.280～KP.2.750 STA.145+40～STA.149+40	縮尺 1/500
		4 4

東日本高速道路（株）　東北支社

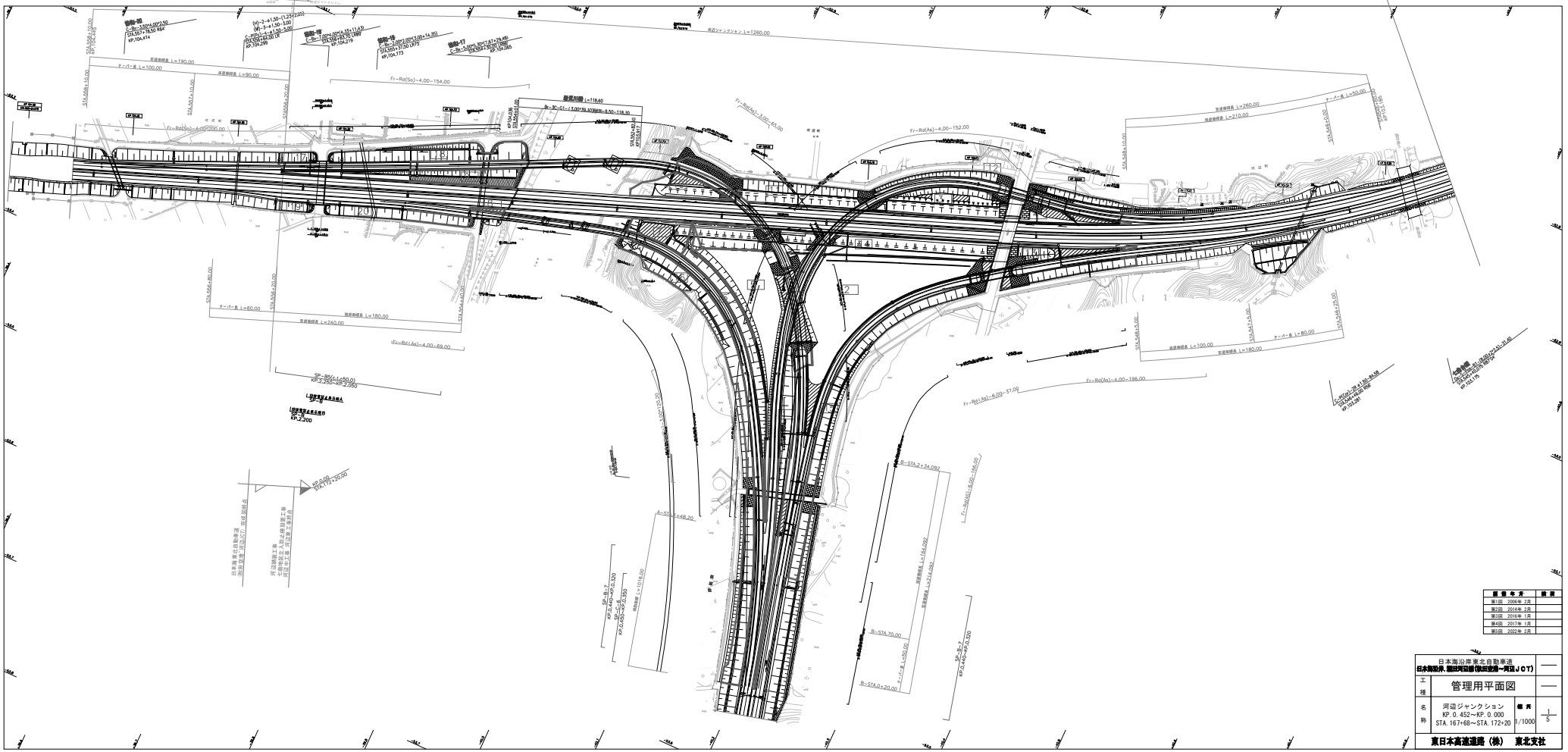

概要年月	摘要
第1回 2006年 2月	
第2回 2014年 2月	
第3回 2016年 1月	
第4回 2017年 1月	
第5回 2022年 2月	

日本海沿岸東北自動車道 日本海沿岸、湯田河辺線(仮称)(金津～河辺ＪＣＴ)			——
工種	管理用平面図		——
名称	河辺ジャンクション KP. 0.452～KP. 0.000 STA. 167+68～STA. 172+20	縮尺 1/1000	1/5
東日本高速道路（株） 東北支社			

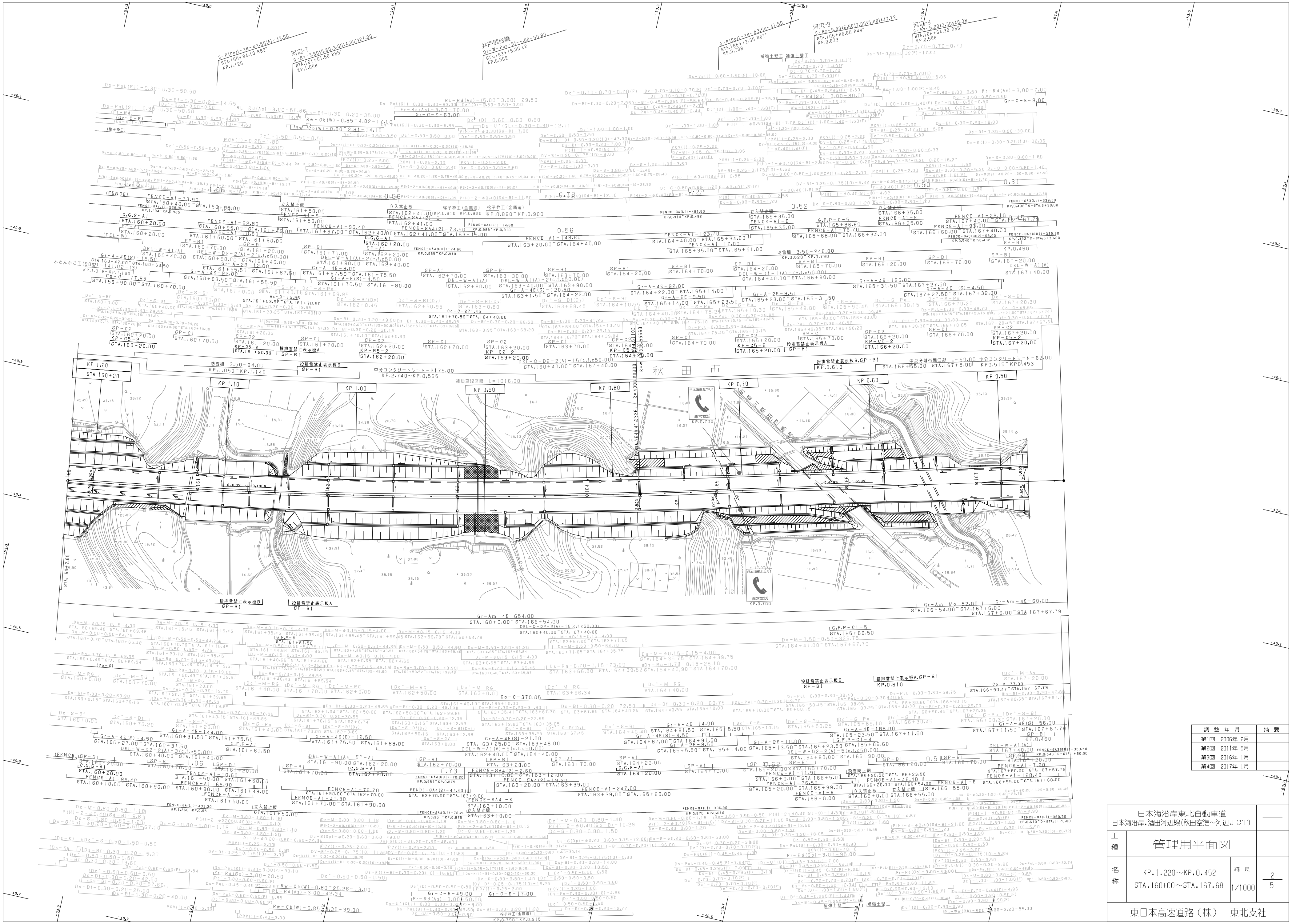

調整年月	摘要
第1回 2006年 2月	
第2回 2011年 5月	
第3回 2016年 1月	
第4回 2017年 1月	

日本海沿岸東北自動車道 日本海沿岸.酒田河辺線(秋田空港~河辺JCT)			―
工種	管理用平面図		―
名称	KP.1.220~KP.0.452 STA.160+00~STA.167.68	縮尺 1/1000	2/5
東日本高速道路(株) 東北支社			

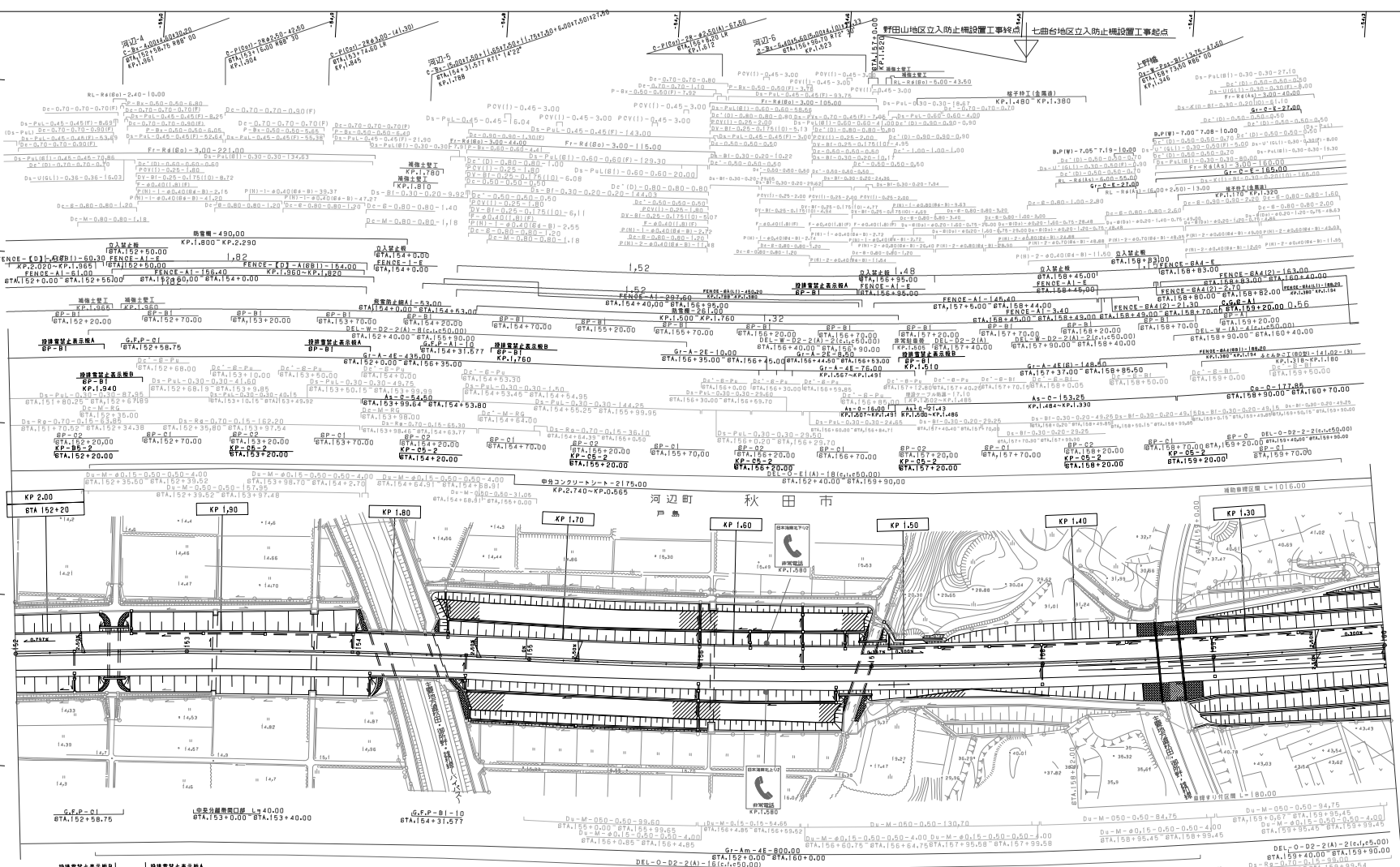

調整年月	摘要
第1回 2005年 2月	
第2回 2011年 5月	
第3回 2016年 1月	
第4回 2017年 1月	

日本海沿岸東北自動車道
日本海沿岸・酒田河辺線(秋田空港～河辺JCT)

工種：管理用平面図

名称：KP.2.020～KP.1.220
STA.152+00～STA.160+00

縮尺：1/1000

3/5

東日本高速道路（株） 東北支社

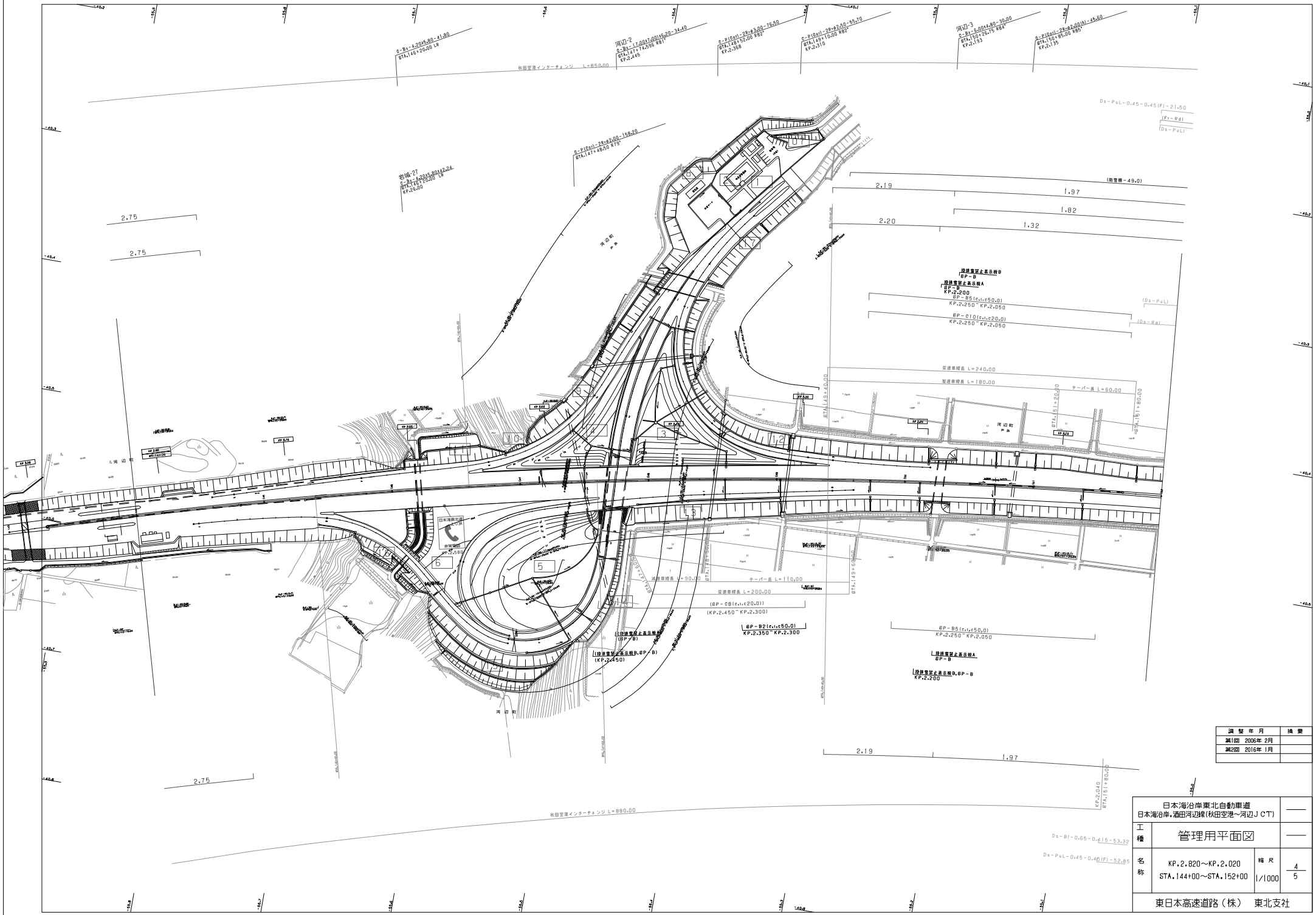

調整年月	摘要
第1回　2006年 2月	
第2回　2016年 1月	

日本海沿岸東北自動車道 日本海沿岸・酒田河辺線(秋田空港～河辺JCT)			——
工種	管理用平面図		——
名称	KP.2.820～KP.2.020 STA.144+00～STA.152+00	縮尺 1/1000	4 5
東日本高速道路（株）　東北支社			

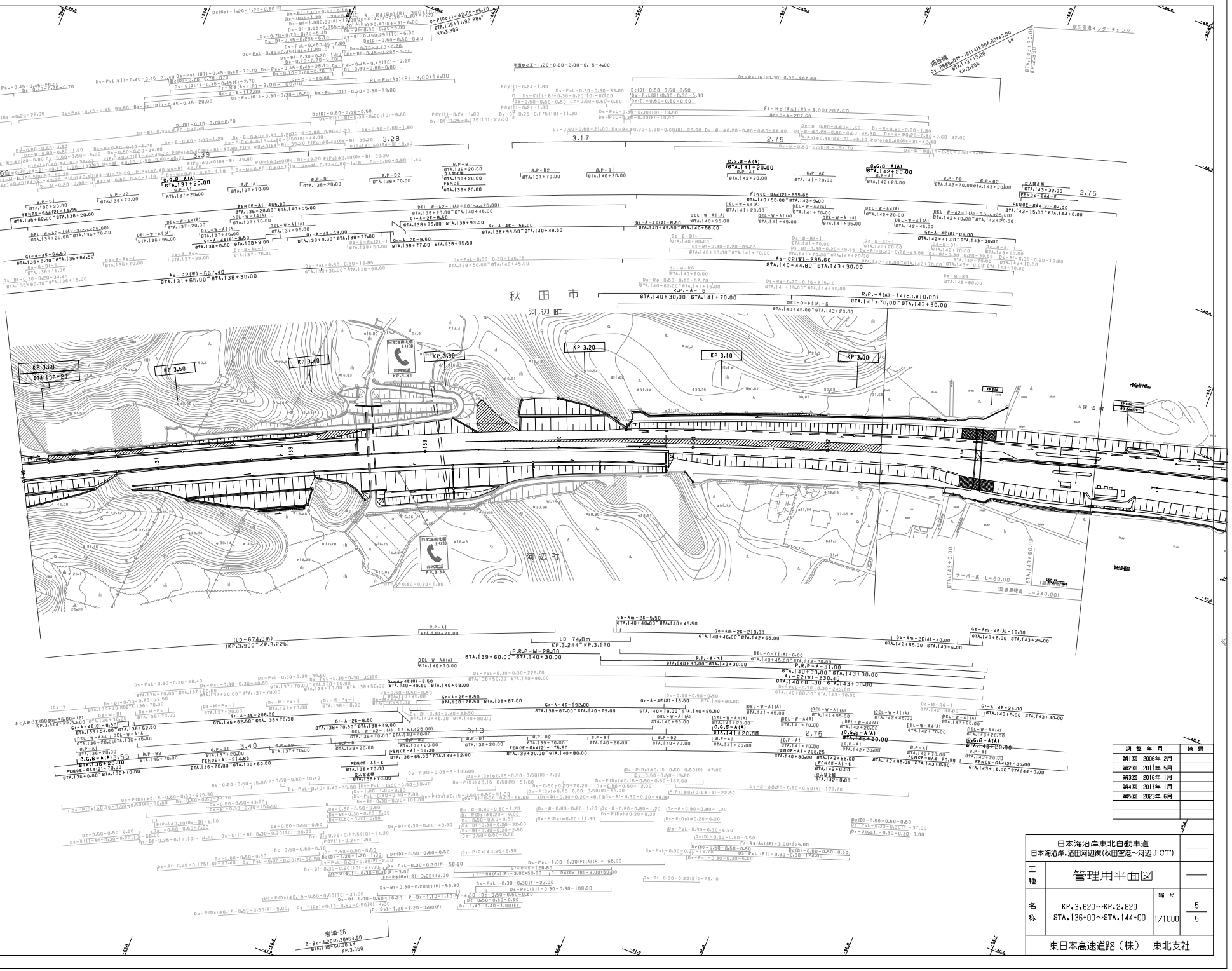

調整年月	摘要
第1回 2006年 2月	
第2回 2011年 5月	
第3回 2016年 1月	
第4回 2017年 1月	
第5回 2023年 6月	

日本海沿岸東北自動車道 日本海沿岸・酒田河辺線(秋田空港～河辺JCT)			——
工種	管理用平面図		——
名称	KP.3.620～KP.2.820 STA.136+00～STA.144+00	縮尺 1/1000	5 5
東日本高速道路（株） 東北支社			

事業名	備考
第Ⅰ回 2008年 2月	
第Ⅱ回 2011年 5月	
第Ⅲ回 2015年 1月	
第Ⅳ回 2017年 1月	

工種	—
名称	管理用平面図
縮尺	1/500
図番	1－5

日本海沿岸東北自動車道
日本海沿岸・遠田河辺線(秋田空港～河辺JCT)

河辺ジャンクション
KP.103.440～KP.104.056
STA.548+00.956+20
(KP.0.310)
(STA.167.68)

東日本高速道路（株） 東北支社



調整年月	摘要
第1回 2006年 2月	
第2回 2011年 5月	
第3回 2014年 2月	
第4回 2016年 1月	

日本海沿岸東北自動車道 日本海沿岸・酒田河辺線(秋田空港～河辺ＪCT)			——
工種	管理用平面図		——
名称	河辺ジャンクション KP.103.440～KP.104.256 STA.548+10～STA.556+20 (KP.0.310) (STA.167.68)	縮尺 1/500	2 5

東日本高速道路（株）　東北支社

調整年月	摘要
第1回 2006年 2月	
第2回 2011年 5月	
第3回 2014年 2月	
第4回 2017年 1月	

日本海沿岸東北自動車道 日本海沿岸・酒田河辺線(秋田空港～河辺ＪＣＴ)			——
工種	管理用平面図		——
名称	河辺ジャンクション KP.103.440～KP.104.256 BTA.548+10～BTA.556+20 (KP.0.310) (STA.167.68)	縮尺 1/500	3 5

東日本高速道路（株）　東北支社

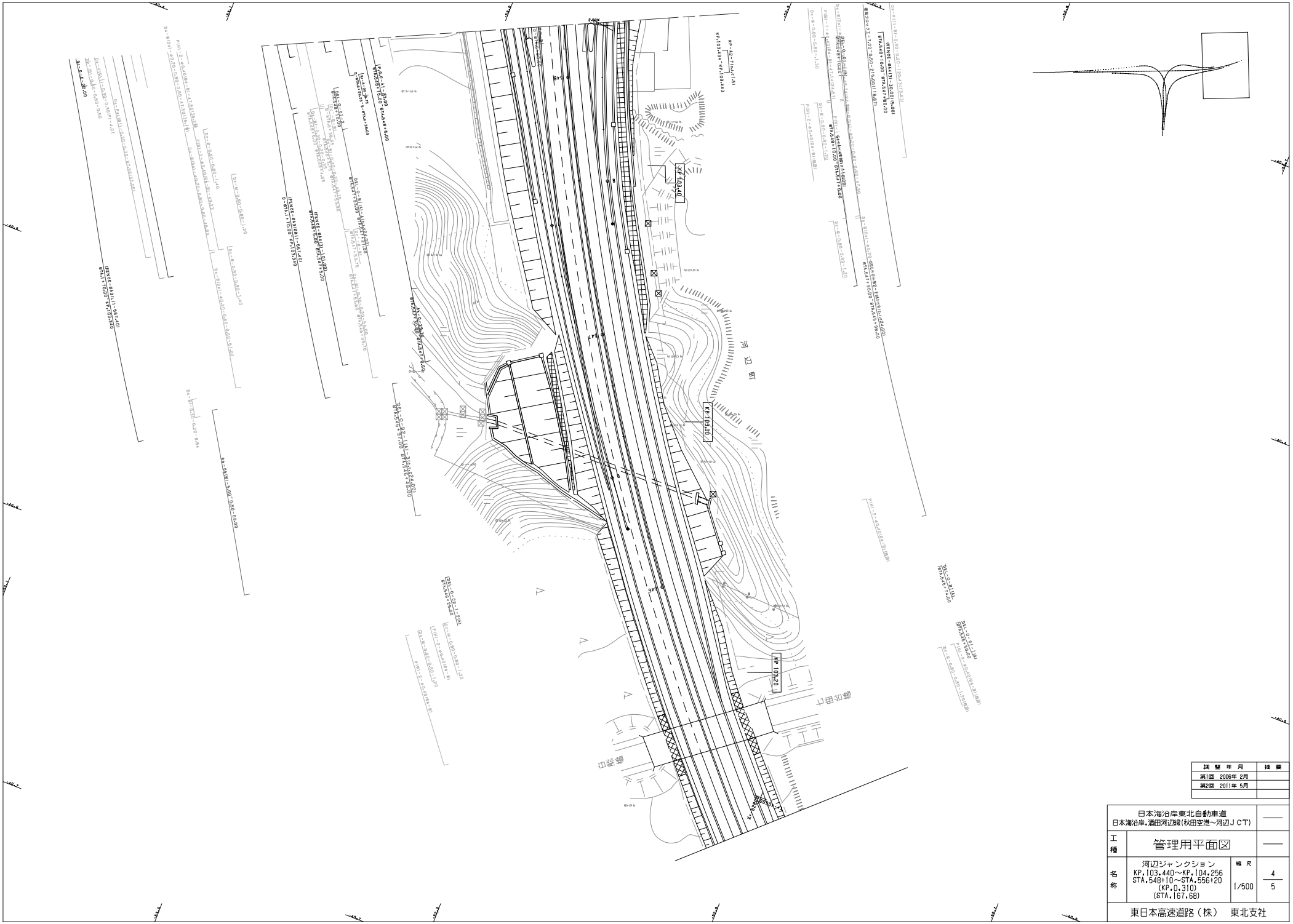

調整年月	摘要
第1回 2006年 2月	
第2回 2011年 5月	

日本海沿岸東北自動車道 日本海沿岸・酒田河辺線(秋田空港～河辺ＪCT)			——
工種	管理用平面図		——
名称	河辺ジャンクション KP.103.440～KP.104.256 STA.548+10～STA.556+20 (KP.0.310) (STA.167.68)	縮尺 1/500	4 5
東日本高速道路（株） 東北支社			

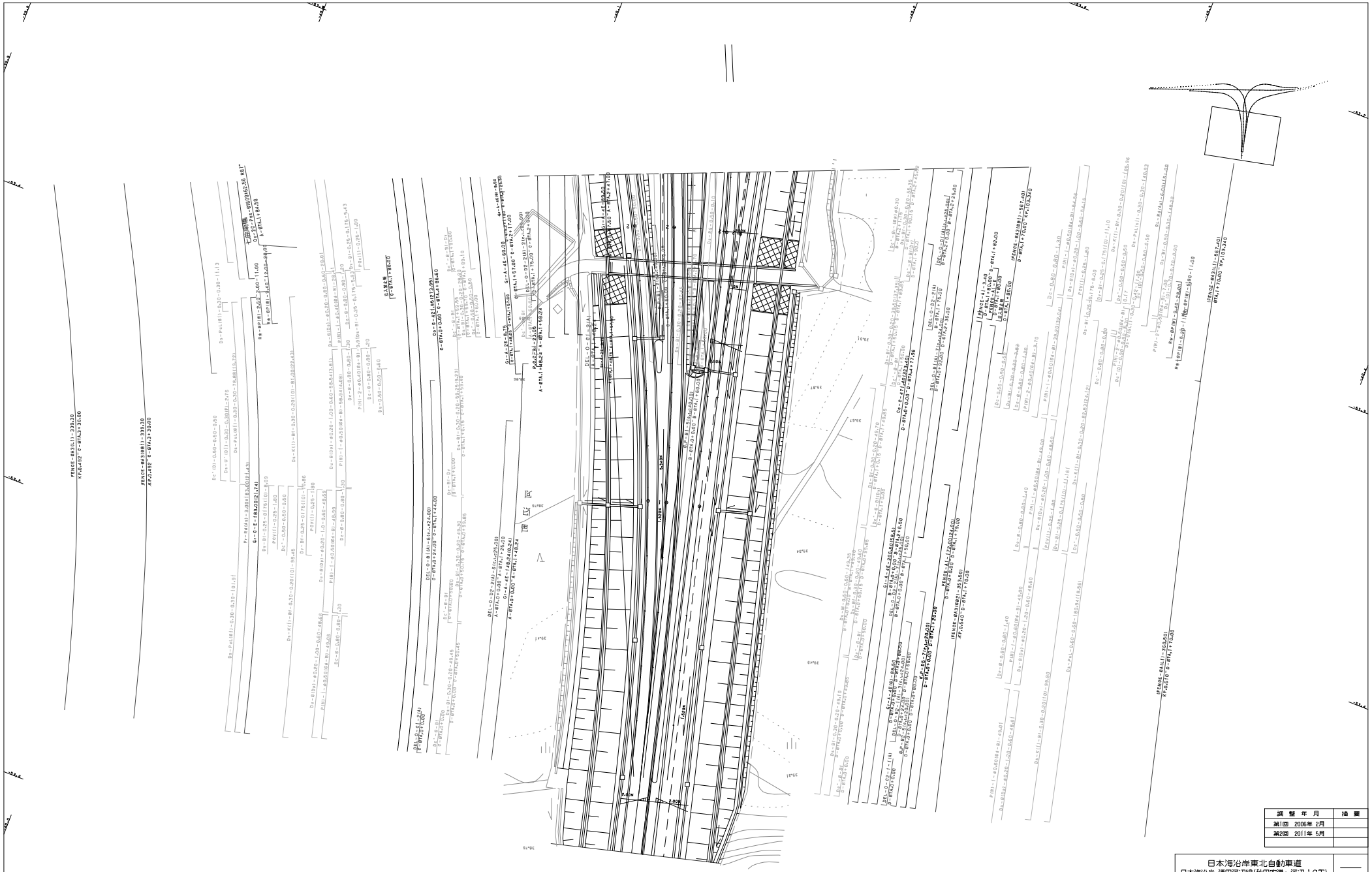

調 整 年 月	摘 要
第1回 2006年 2月	
第2回 2011年 5月	

日本海沿岸東北自動車道 日本海沿岸,酒田河辺線(秋田空港～河辺ＪＣＴ)			——
工種	管理用平面図		——
名称	河辺ジャンクション KP.103.440～KP.104.256 STA.548+10～STA.556+20 (KP.0.310) (STA.167.68)	縮尺 1/500	5 5
東日本高速道路（株） 東北支社			