



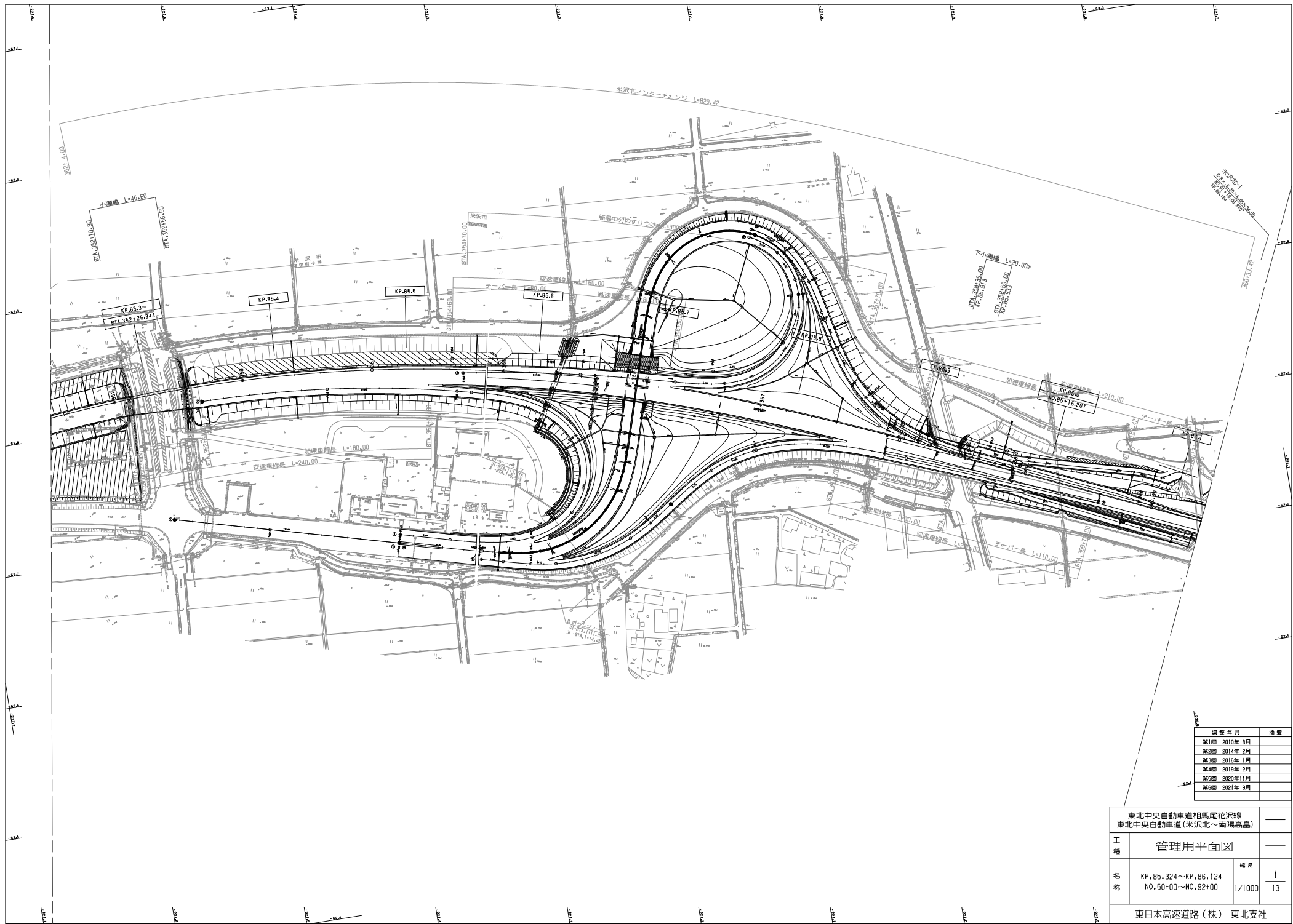


東北中央自動車道相馬尾花沢線		—	
東北中央自動車道(米沢北～雫鹿高島)		—	
工種	管理用平面図	—	
名称	米沢北インターチェンジ	1/500	2 3
	KP.85.284~KP.85.124 NO.50+00~NO.92+00		
東日本高速道路(株) 東北支社			





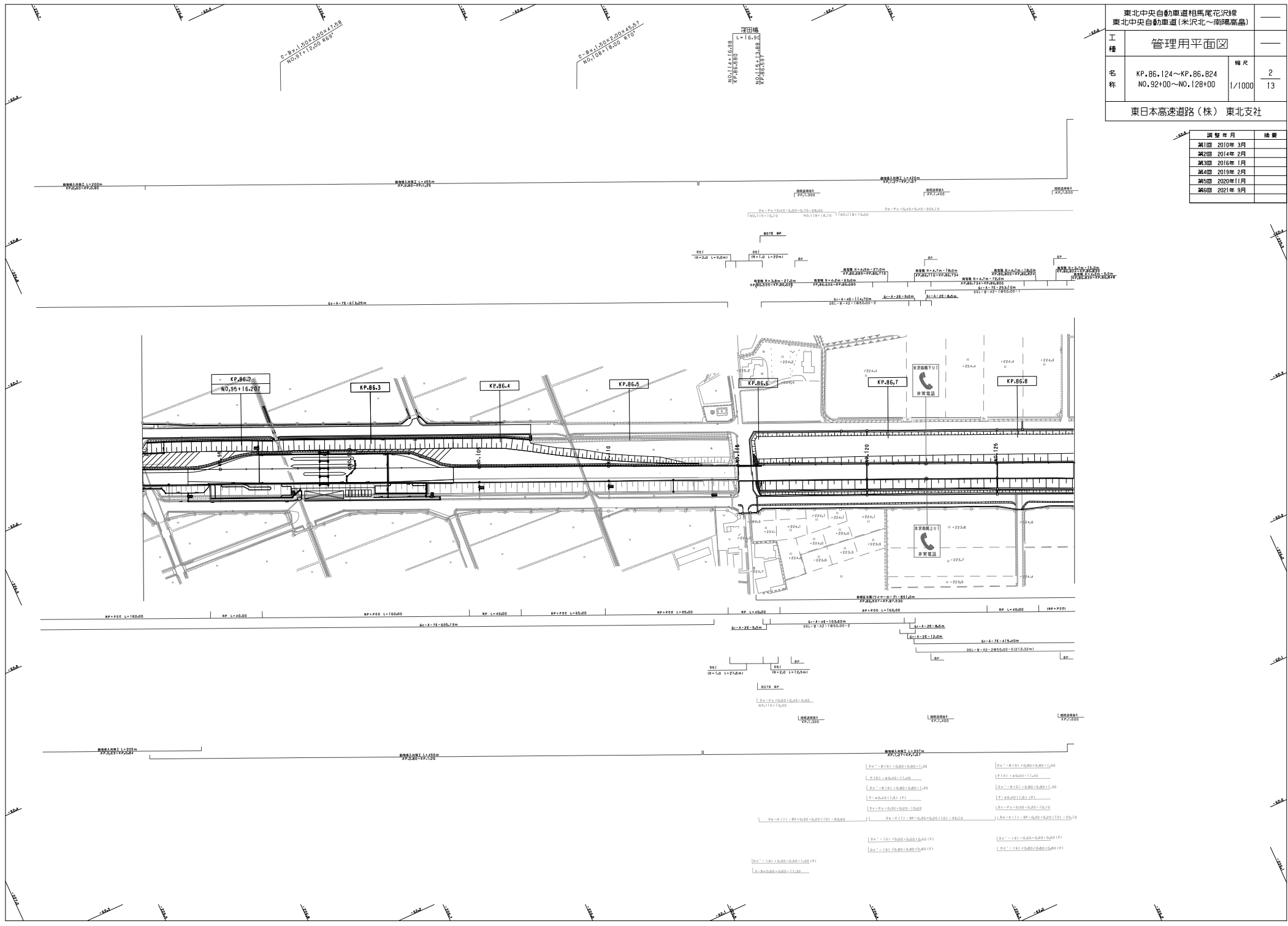


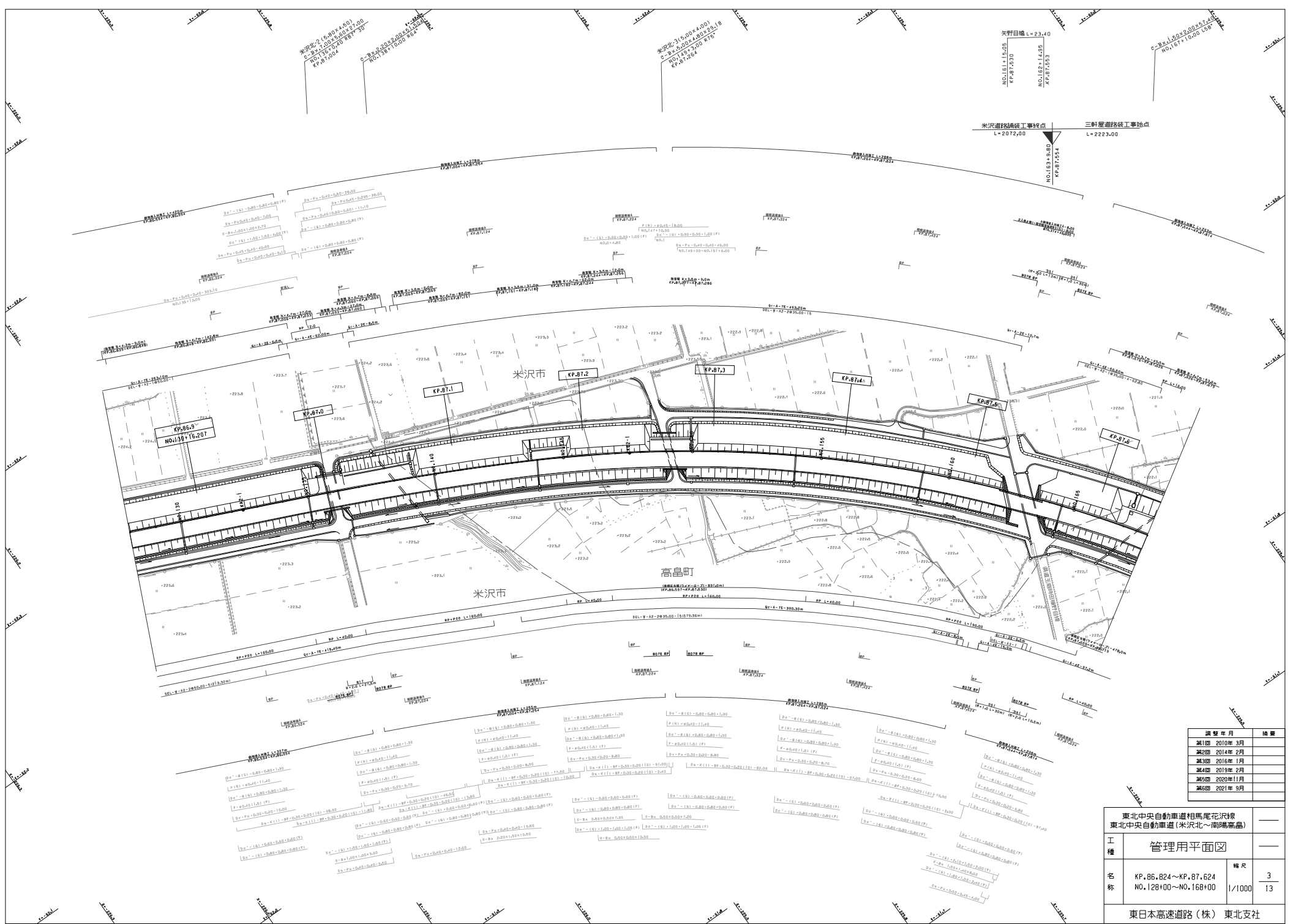


東北中央自動車道相馬尾花沢線 東北中央自動車道(米沢北～南陽高島)		—	
工種	管理用平面図	—	
名称	KP.85.324～KP.86.124 NO.50+00～NO.92+00	幅尺	1/1000
			13
東日本高速道路(株) 東北支社			

東北中央自動車道相馬尾花沢線 東北中央自動車道(米沢北～南陽高島)		
工種	管理用平面図	
名称	KP.86.124~KP.86.824 NO.92+00~NO.128+00	縮尺
		2 1/1000
東日本高速道路(株) 東北支社		

調査年月	備考
第1回 2010年 3月	
第2回 2014年 2月	
第3回 2016年 1月	
第4回 2019年 2月	
第5回 2020年 11月	
第6回 2021年 9月	





米沢道路橋通線工事終点 L=2072.00  
 三針屋道路橋工事始点 L=2223.00

調査年月	摘要
第1回 2010年 3月	
第2回 2014年 2月	
第3回 2016年 1月	
第4回 2019年 2月	
第5回 2020年 11月	
第6回 2021年 9月	

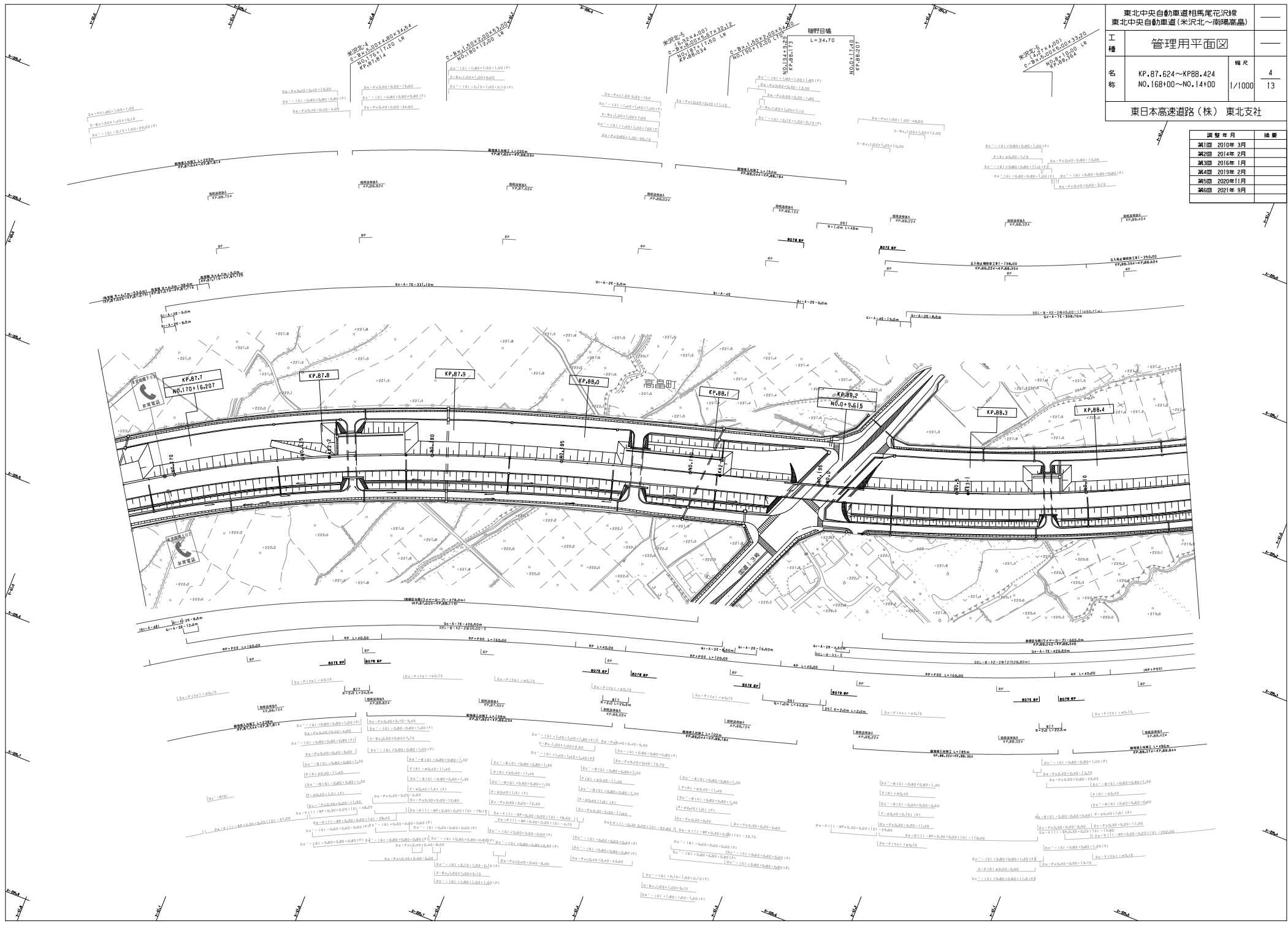
東北中央自動車道相馬尾花沢線 東北中央自動車道(米沢北~南郷高島)		
工種	管理用平面図	
名称	KP.86.824~KP.87.624 NO.128+00~NO.168+00	幅尺 3 1/1000 13
東日本高速道路(株) 東北支社		

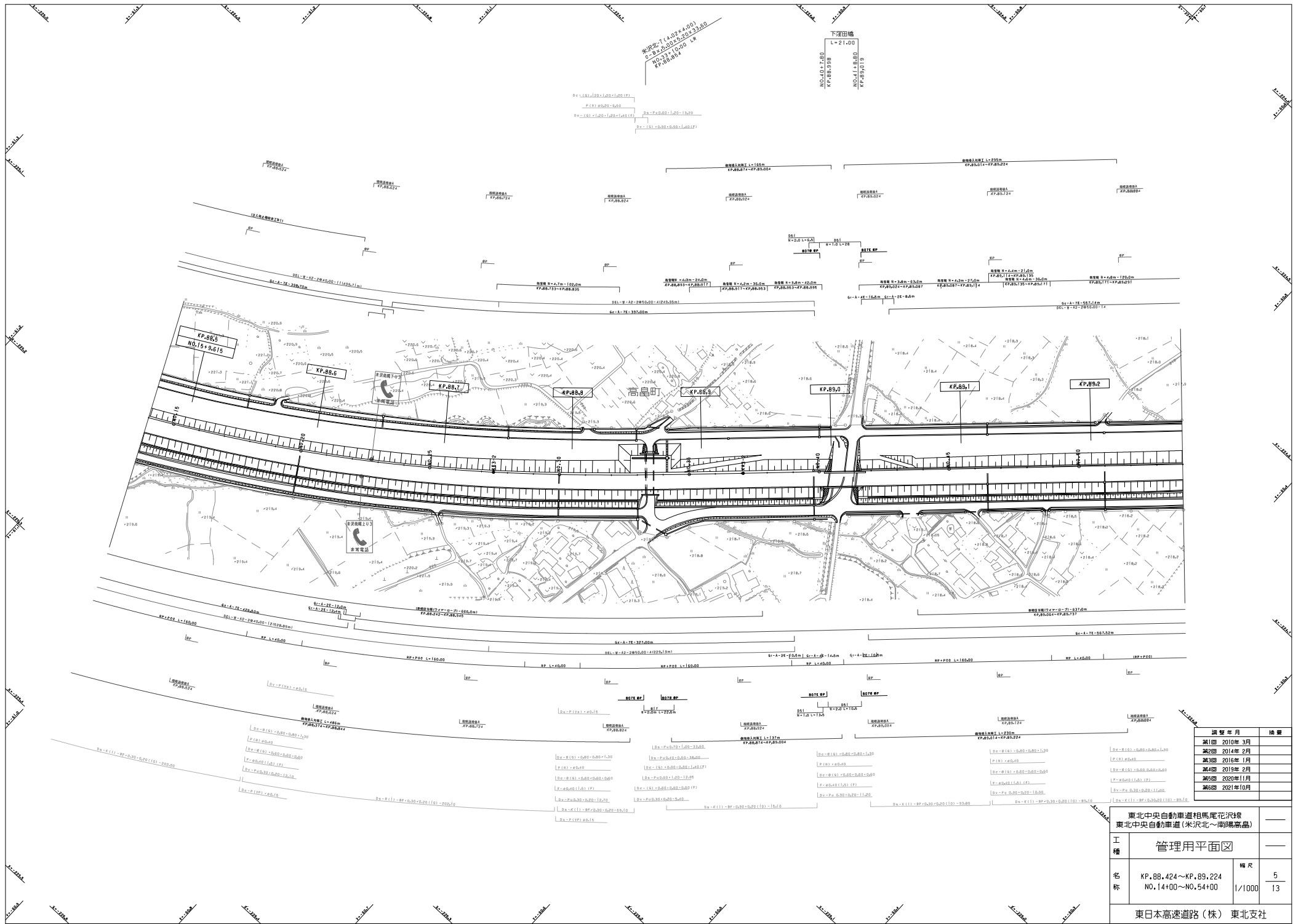
東北中央自動車道相馬尾花沢線  
東北中央自動車道(米沢北～南陽高島)

工種	管理用平面図	
名称	KP.87.624～KP88.424 NO.168+00～NO.1+400	幅尺 4 1/1000 13

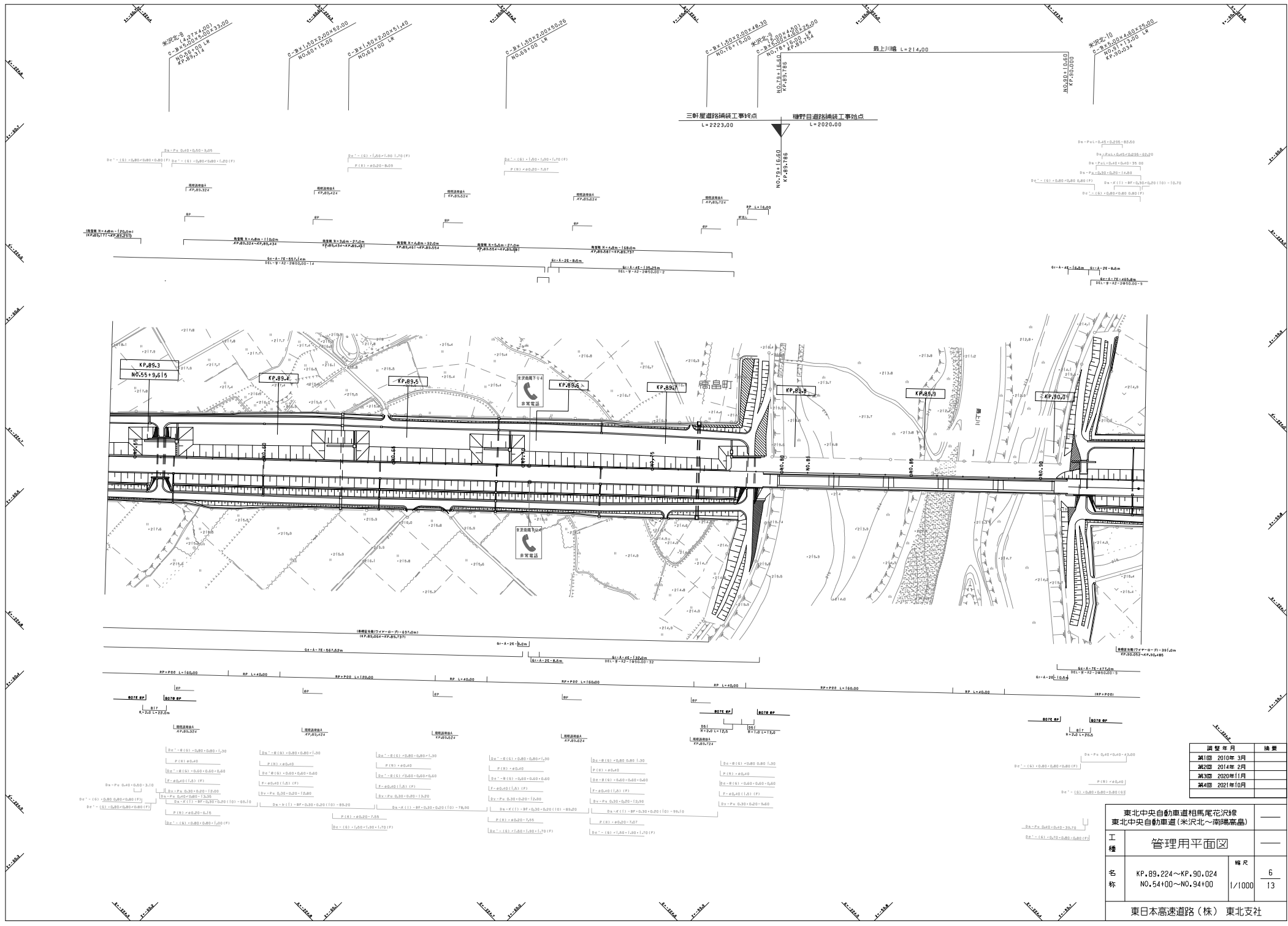
東日本高速道路(株) 東北支社

調査年月	備考
第1回 2010年 3月	
第2回 2014年 2月	
第3回 2016年 1月	
第4回 2019年 2月	
第5回 2020年 11月	
第6回 2021年 9月	



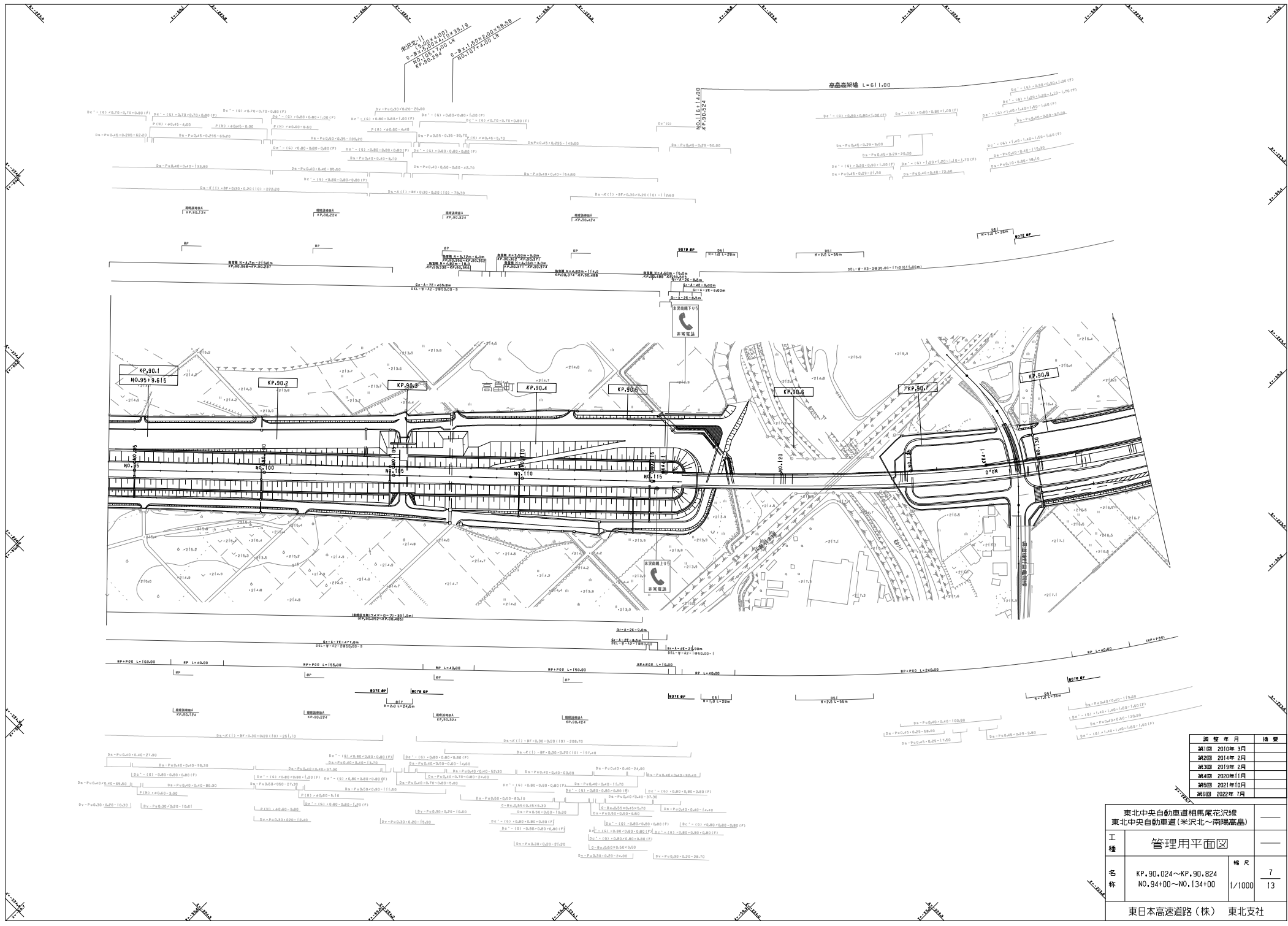


東北中央自動車道相馬尾花沢線 東北中央自動車道(米沢北～南陽高島)	
工種	管理用平面図
名称	KP.88.424~KP.89.224 NO.14+00~NO.54+00
縮尺	5 1/1000 13
東日本高速道路(株) 東北支社	



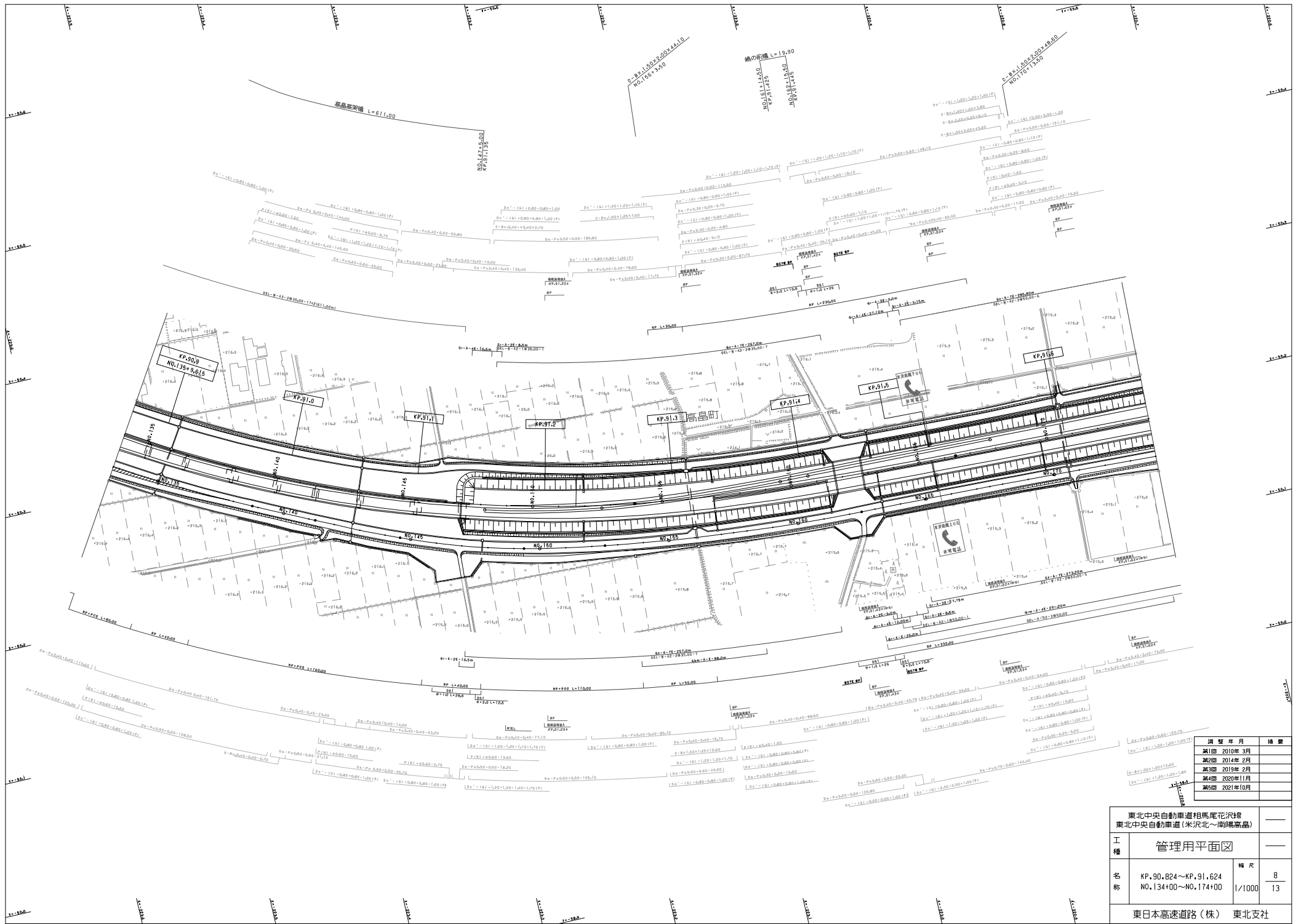
調査年月	備考
第1回 2010年3月	
第2回 2014年2月	
第3回 2020年11月	
第4回 2021年10月	

東北中央自動車道相馬尾花沓線 東北中央自動車道(米沢北～南郷高島)	
工種	管理用平面図
名称	KP.89.224~KP.90.024 NO.54+00~NO.94+00
幅尺	6
縮尺	1/1000
頁数	13
東日本高速道路(株) 東北支社	



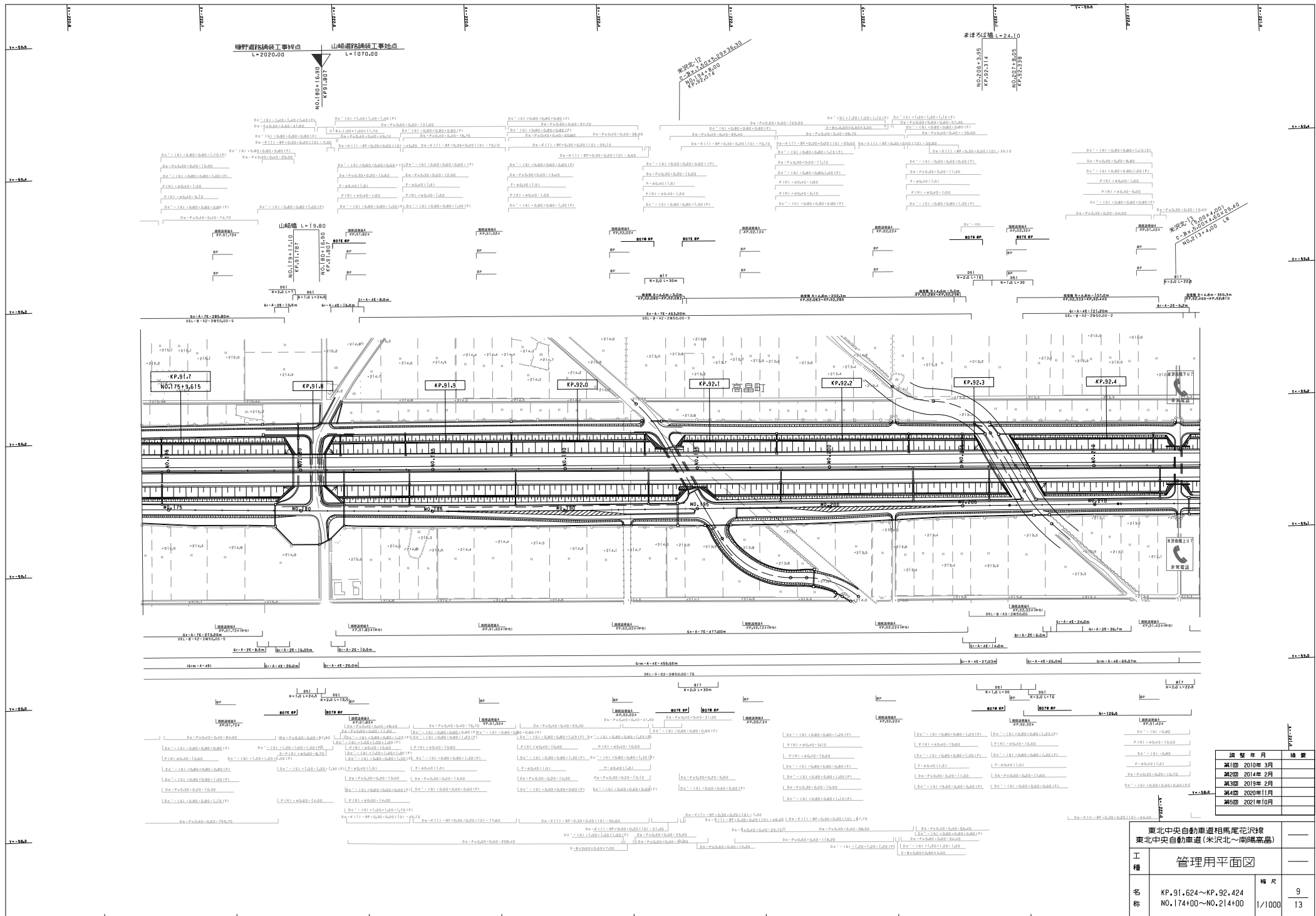
頒發年月	摘要
第1回 2010年 3月	
第2回 2014年 2月	
第3回 2019年 2月	
第4回 2020年 11月	
第5回 2021年 10月	
第6回 2022年 7月	

東北中央自動車道相馬尾花沢線 東北中央自動車道(米沢北～雫石)		
工種	管理用平面図	
名称	KP.90.024～KP.90.824 NO.94+00～NO.134+00	幅尺 7 1/1000 13
東日本高速道路(株) 東北支社		



調査年月	摘要
第1回 2010年3月	
第2回 2014年2月	
第3回 2019年2月	
第4回 2020年11月	
第5回 2021年10月	

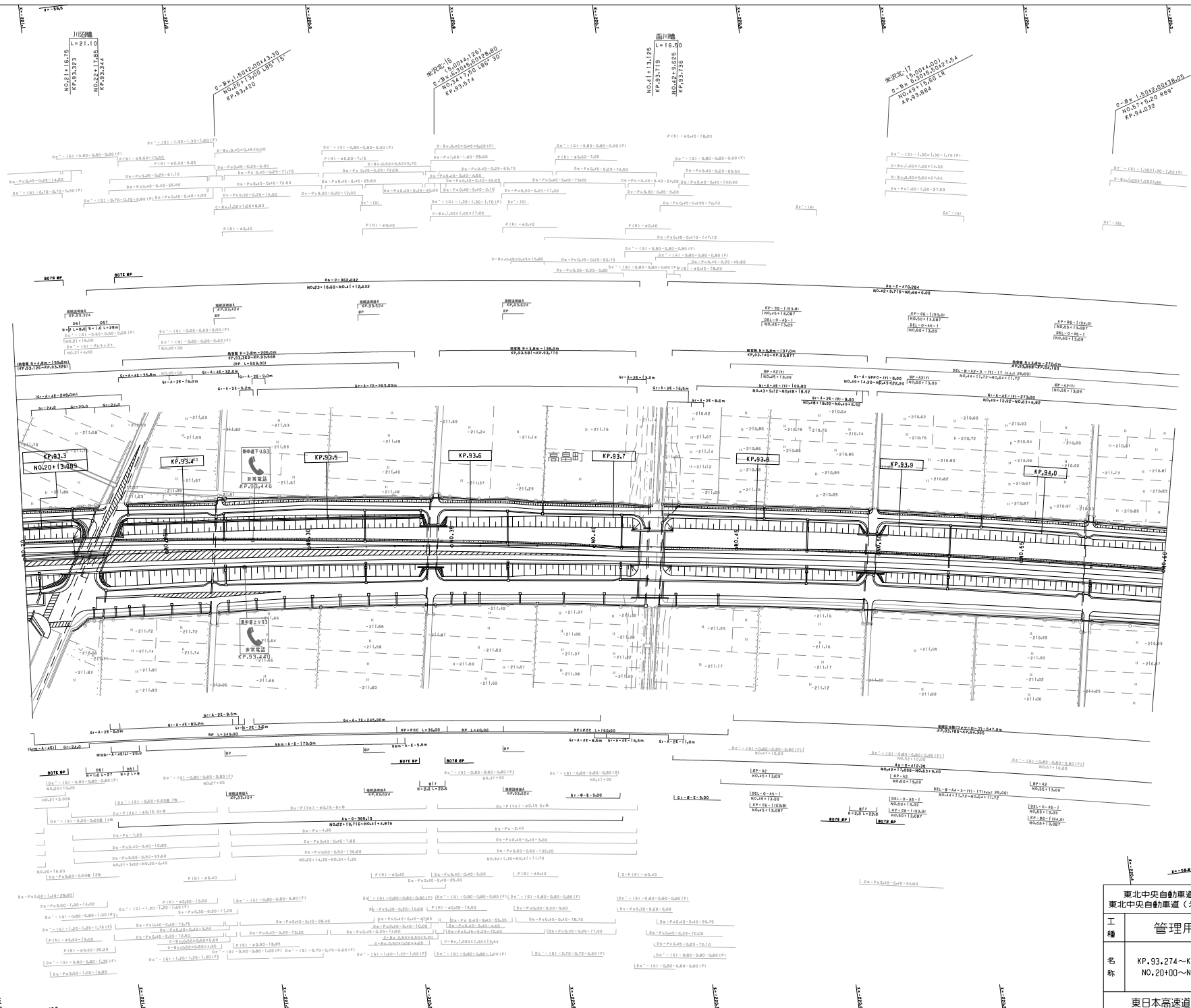
東北中央自動車道相馬尾花沢線 東北中央自動車道(米沢北～高島町)		
工種	管理用平面図	
名称	KP.90.824～KP.91.624 NO.134+00～NO.174+00	幅尺 8 1/1000 13
東日本高速道路(株) 東北支社		



頒布年月	摘要
第1回 2010年3月	
第2回 2014年2月	
第3回 2019年2月	
第4回 2020年11月	
第5回 2021年10月	

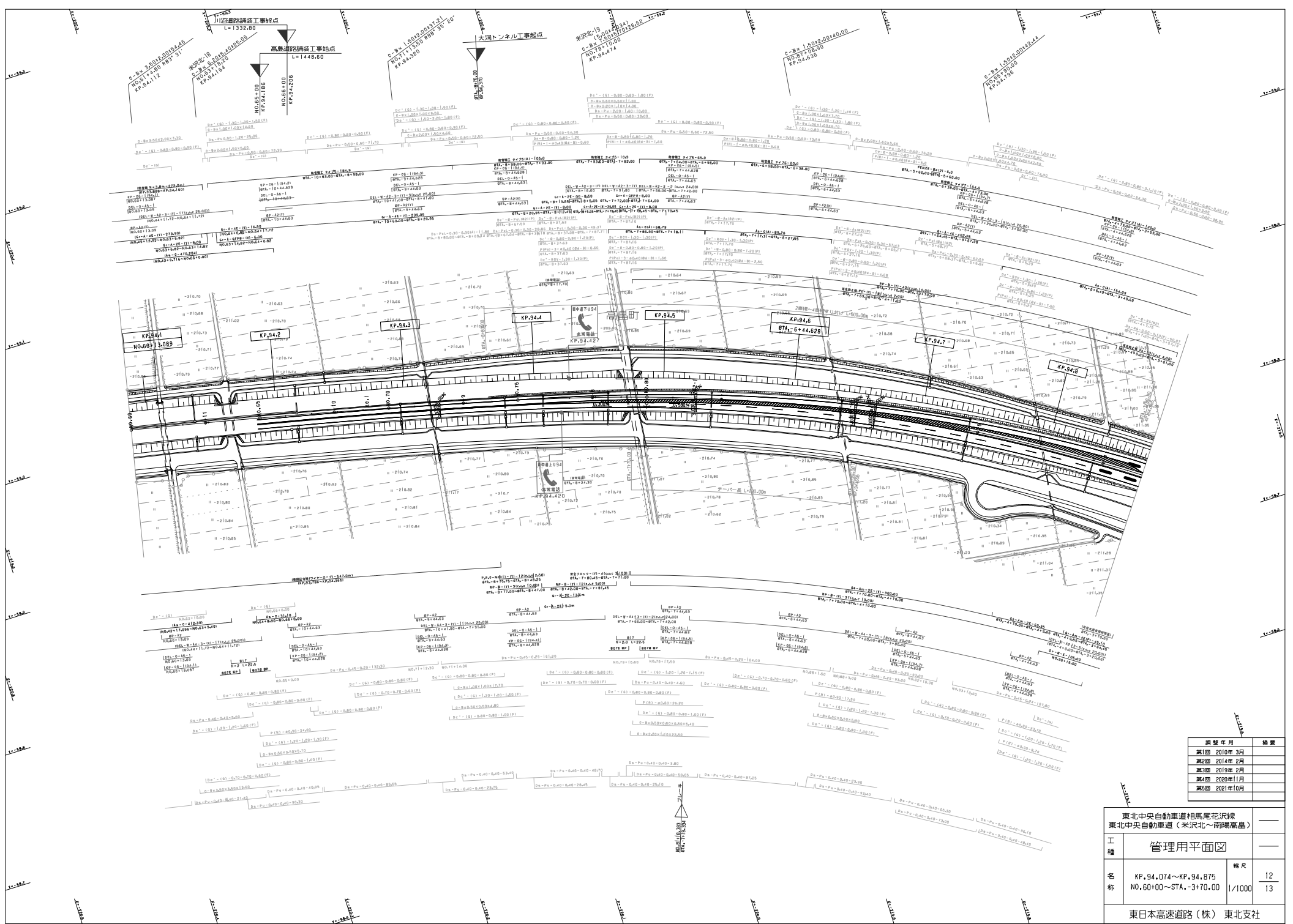
東北中央自動車道相馬尾花沢線 東北中央自動車道(米沢北～南陽高島)		
工種	管理用平面図	
名称	KP.91.624～KP.92.424 NO.174+00～NO.214+00	幅尺 9 1/1000 13
東日本高速道路(株) 東北支社		





調査年月	摘要
第1回 2010年3月	
第2回 2014年2月	
第3回 2019年2月	
第4回 2020年11月	
第5回 2021年10月	

東北中央自動車道相馬尾花沢線 東北中央自動車道(米沢北~高島町)		
工種	管理用平面図	
名称	KP.93.274~KP.94.074 NO.20+00~NO.60+00	幅尺 1/1000
		11 13
東日本高速道路(株) 東北支社		



東北中央自動車道相馬尾花沢線 東北中央自動車道（米沢北～高湯高島）		
工種	管理用平面図	
名称	KP.94.074～KP.94.875 NO.60+00～STA.-3+70.00	幅尺
		12 13
東日本高速道路（株） 東北支社		

南陽高島インターチェンジ L=800.00m

高島深沼橋 L=302.60m  
 Br-45-M40B-144.00189.00197.00000.0018-111.310111.3101300.00

屋代川橋(下り線) L=68.30m  
 Br-20-M40B-341.30134.2011107-1107-3.750170.00

KP.94.9  
 STA.-3+44.628

KP.95.0

KP.95.1

KP.95.2

KP.95.4

KP.95.5

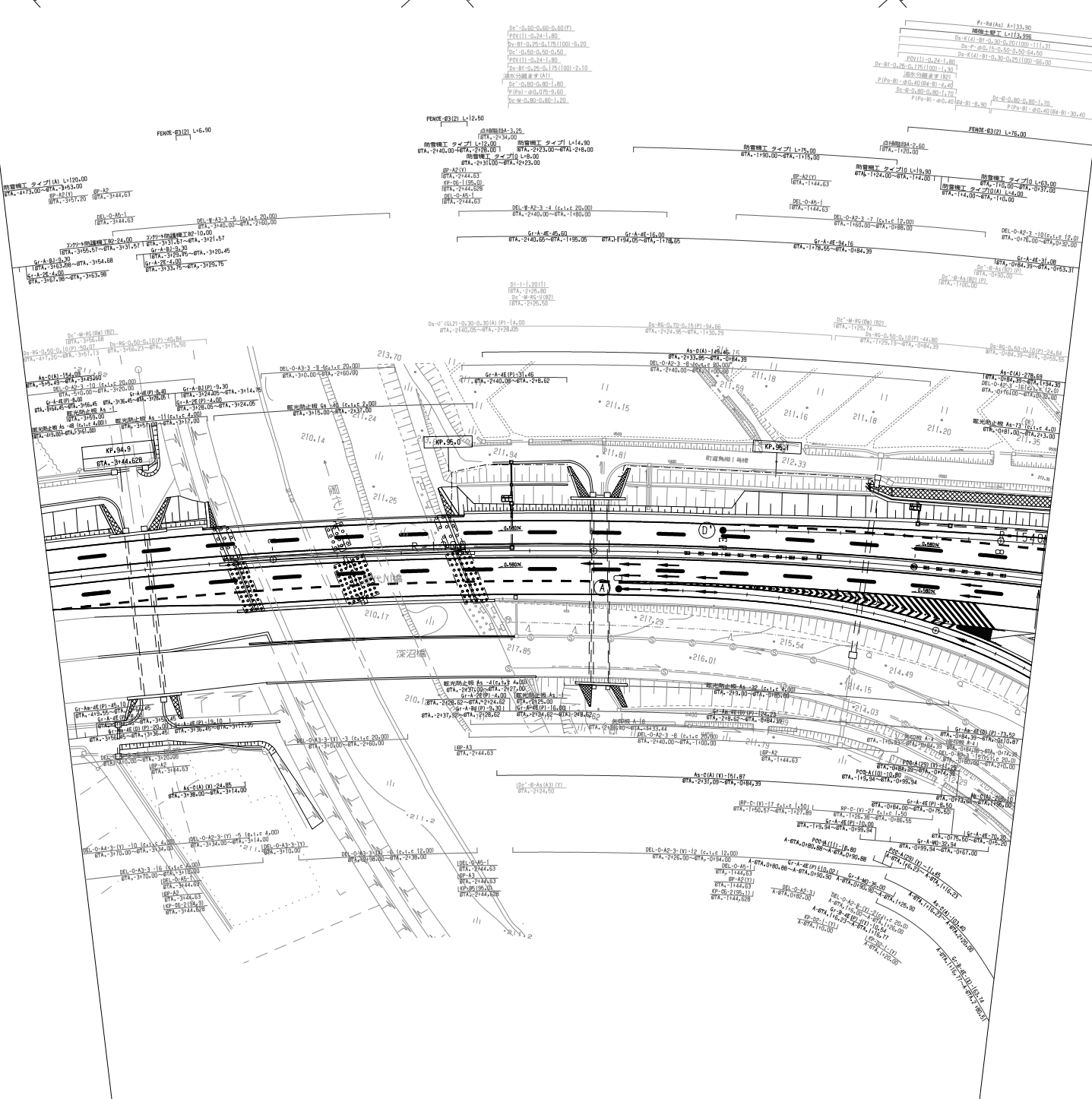
KP.95.6

屋代川橋(上り線) L=68.30m  
 Br-20-M40B-341.30134.2011107-1107-3.750170.00

高島深沼橋 L=302.60m  
 Br-45-M40B-144.00189.00197.00000.0018-111.310111.3101300.00

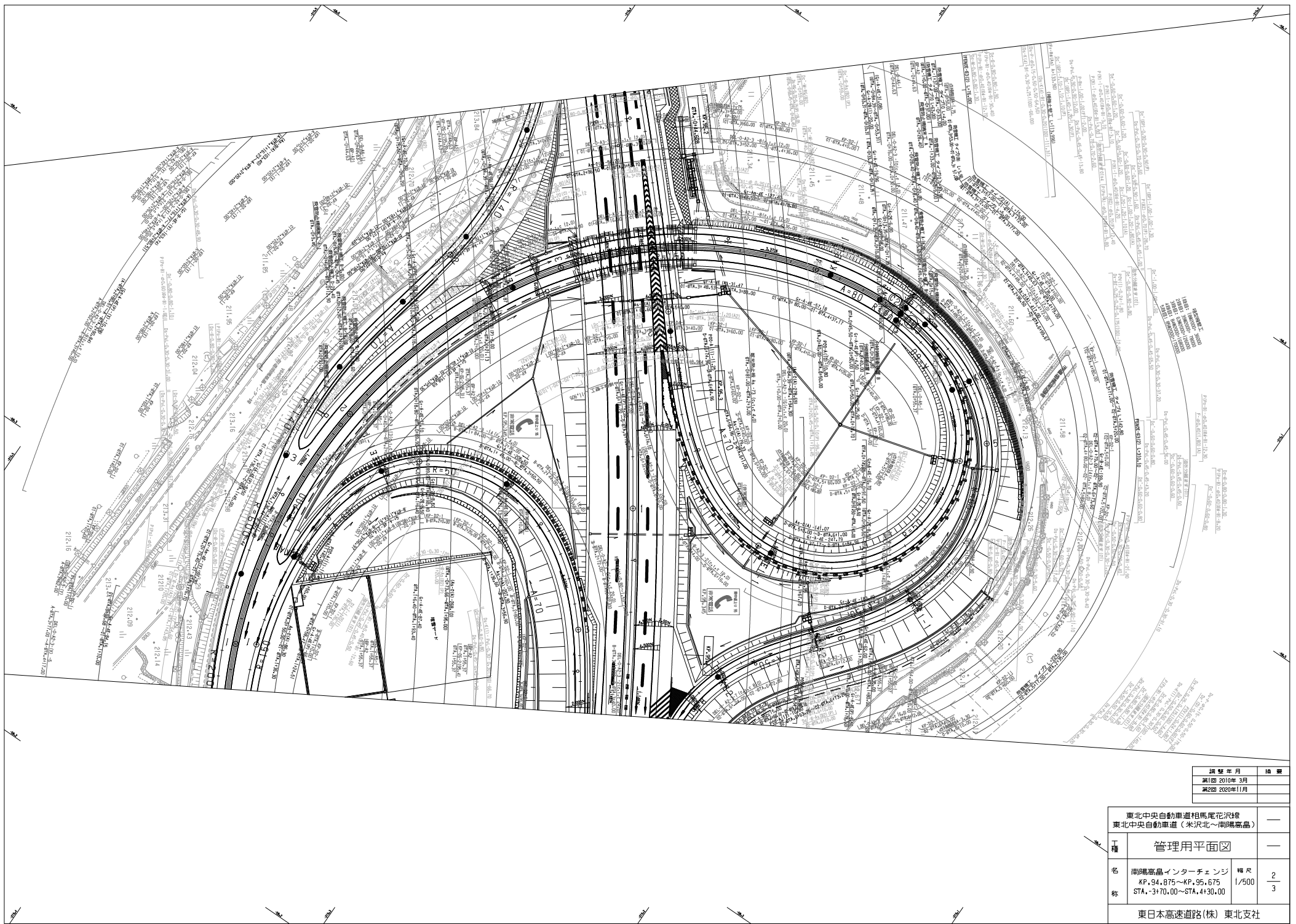
編年	年月	摘要
第1回	2010年 3月	
第2回	2014年 2月	
第3回	2019年 2月	
第4回	2020年11月	
第5回	2021年10月	

東北中央自動車道相馬尾花沢線 東北中央自動車道(米沢北~南陽高島)		
工種	管理用平面図	
名称	KP.94.875~KP.95.675 STA.-3+70.00~STA.4+30.00	幅尺 1/1000 13 13
東日本高速道路(株) 東北支社		



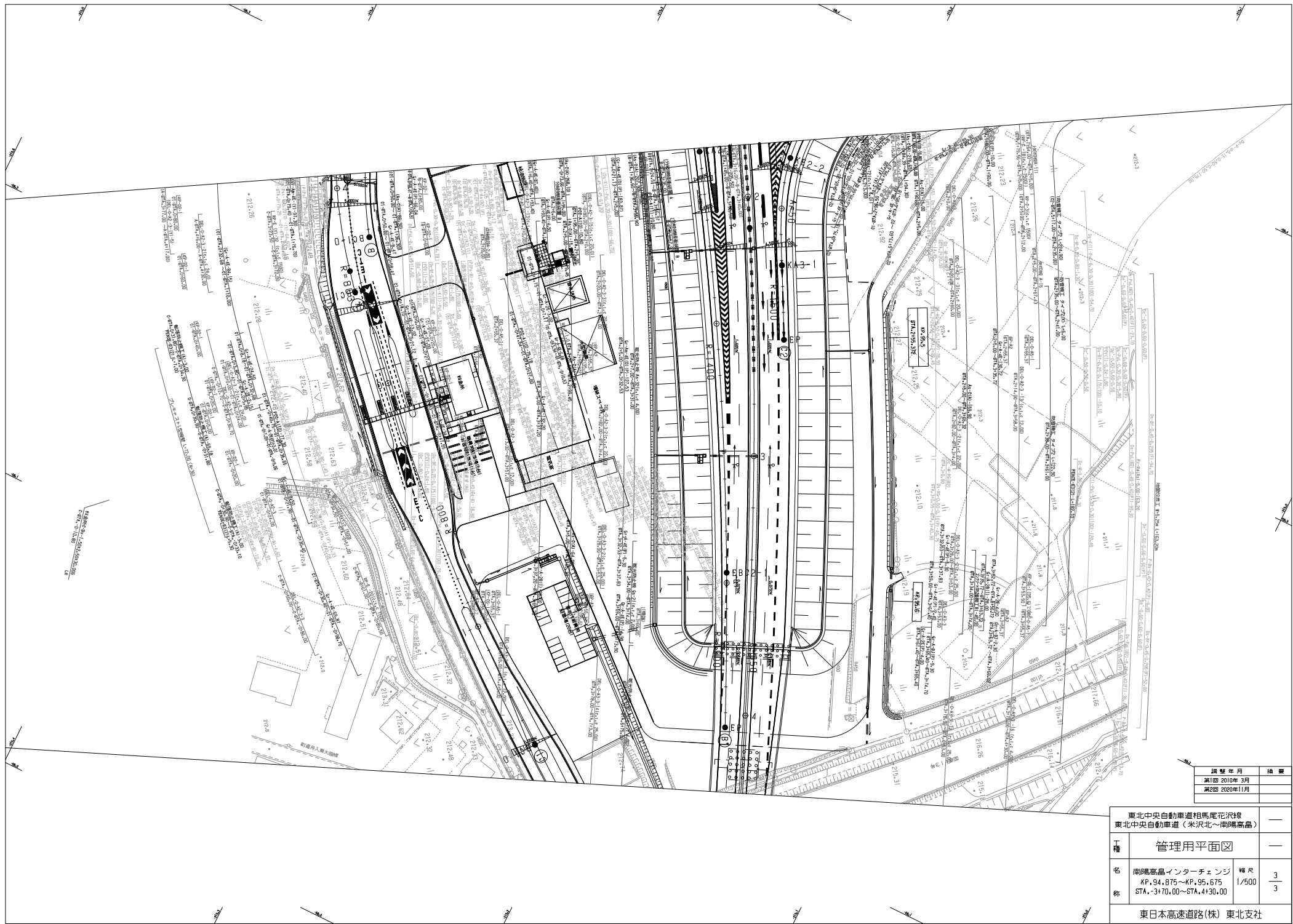
調査年月	調査
第1回 2010年3月	
第2回 2020年11月	

東北中央自動車道相馬尾花沢線 東北中央自動車道(米沢北~南陽高島)		—
工種	管理用平面図	—
名称	南陽高島インターチェンジ KP.94.875~KP.95.675 STA.-3170.00~STA.4+30.00	幅尺 1/500 3
東日本高速道路(株) 東北支社		



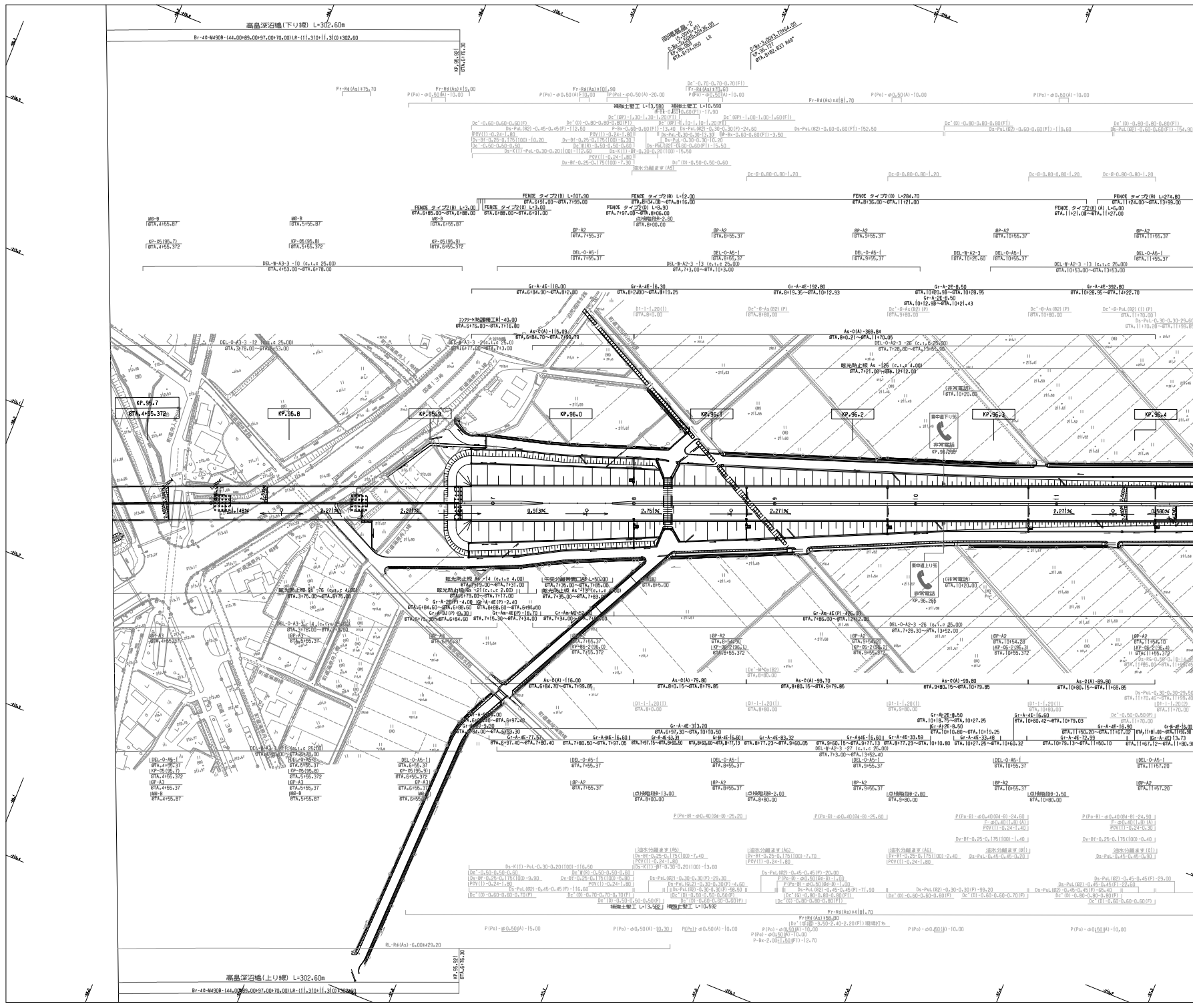
編纂年月	摘要
第1回 2010年3月	
第2回 2020年11月	

東北中央自動車道相馬滝尾花沢線 東北中央自動車道（米沢北～南陽高島）		—	
工種	管理用平面図	—	
名称	南陽高島インターチェンジ	縮尺	2
	KP.94.875～KP.95.675 STA. 3470.00～STA.4430.00		1/500
東日本高速道路(株) 東北支社			



編 号	編 年 月	修 正
第1回	2010年3月	
第2回	2020年11月	

東北中央自動車道相馬尾花沢線 東北中央自動車道（米沢北～南陽高島）		—
工 種	管理用平面図	—
名 称	南陽高島インターチェンジ KP.94.875～KP.95.675 STA.3470.00～STA.4430.00	幅 尺 1/500 3 3
東日本高速道路(株) 東北支社		

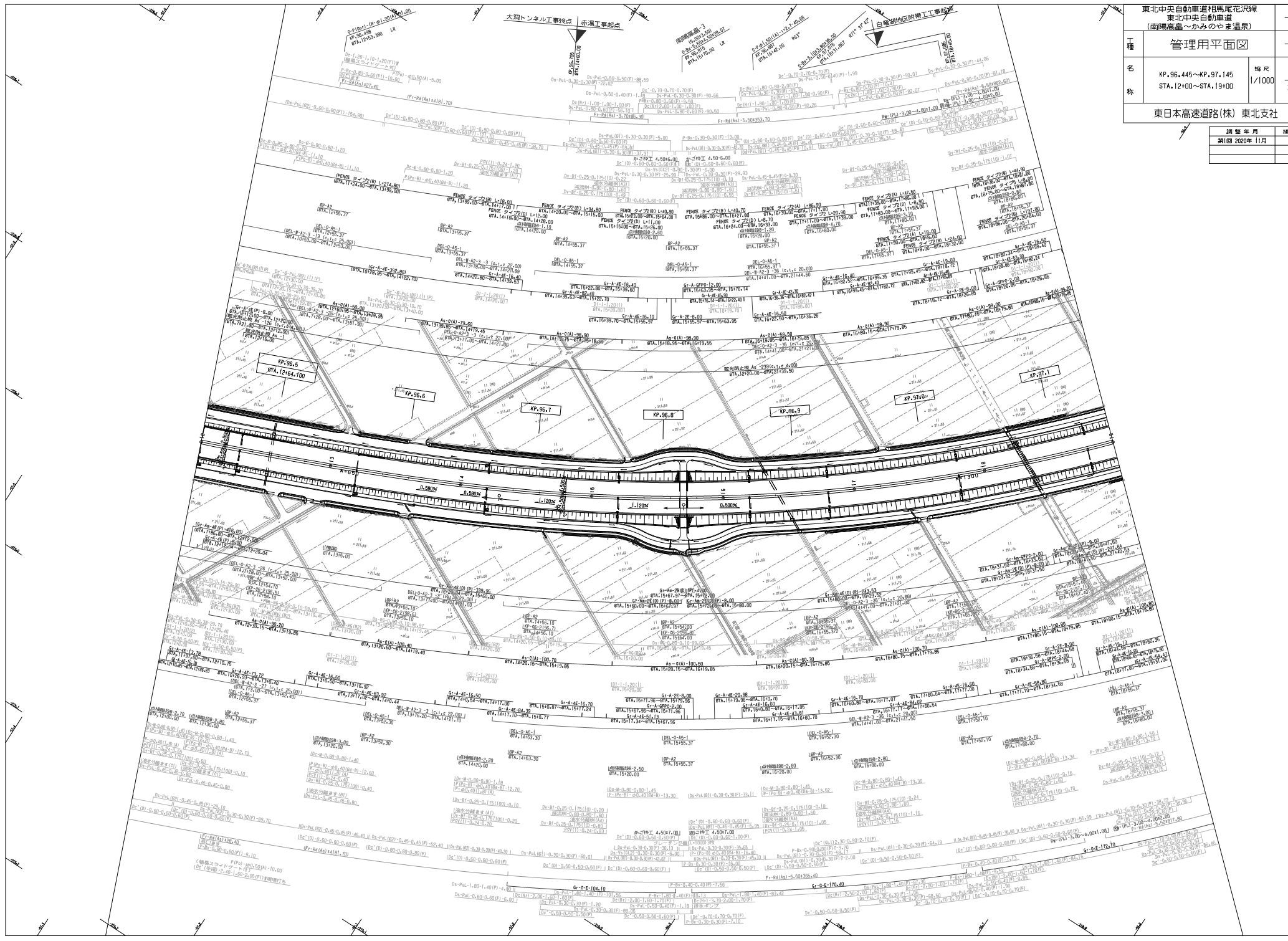


調査年月	協議
第1回 2020年11月	

東北中央自動車道相馬尾花沢線 東北中央自動車道 (南郷高島～かみのやま温泉)		
工種	管理用平面図	—
名称	KP.35.675~KP.36.445 STA.4430.00~STA.4432.00	幅尺 1/1000 21
東日本高速道路(株) 東北支社		

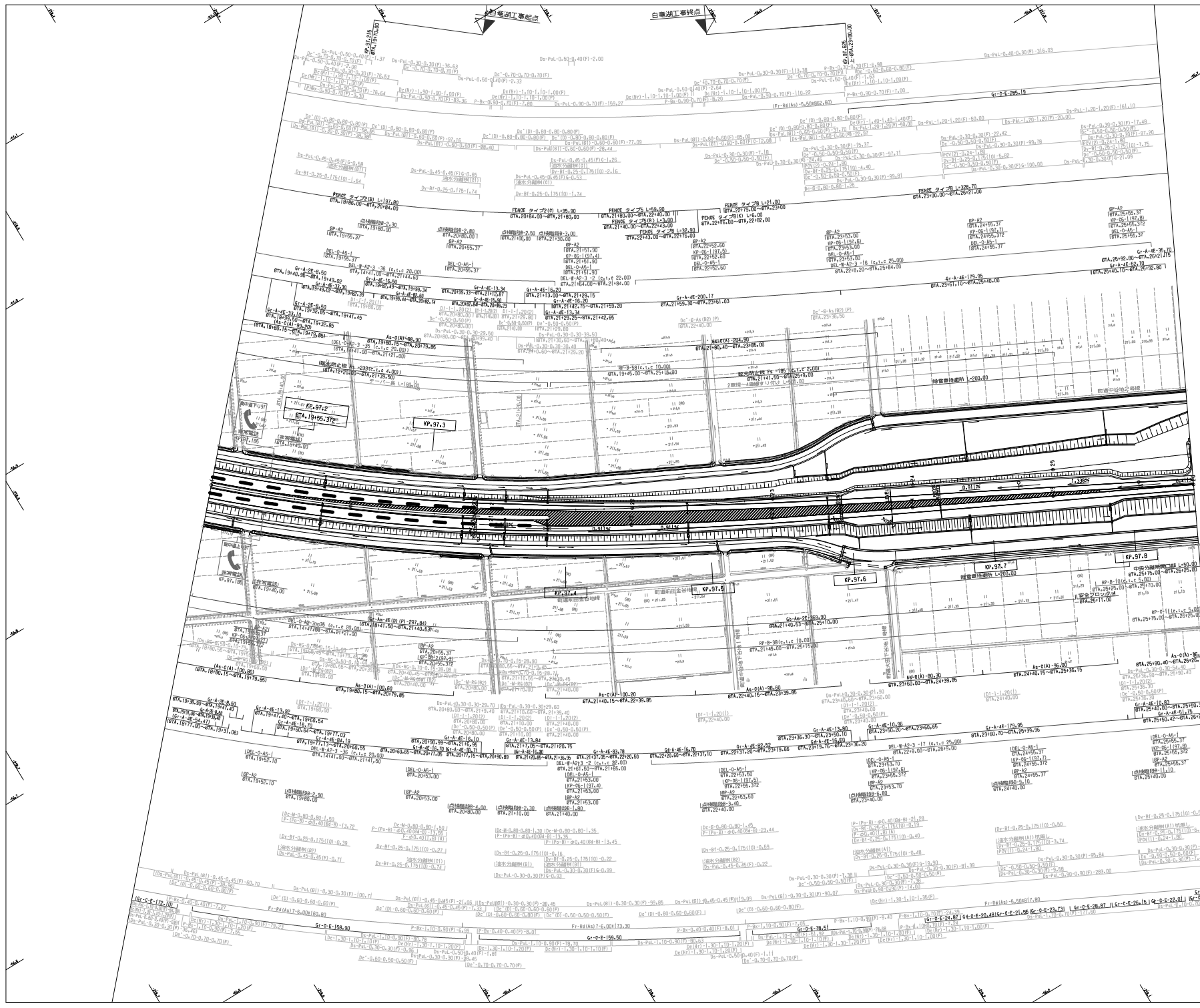
東北中央自動車道相馬尾花沢線 東北中央自動車道 (高陽橋～かみのやま温泉)		—	
種	管理用平面図	—	
名	KP.96.445~KP.97.145 STA.12400~STA.19400	幅尺	2 1/1000 21
東日本高速道路(株) 東北支社			

調整年月	摘要
第1回 2020年11月	



東北中央自動車道相馬尾花沢線 東北中央自動車道 (南陽郡葛巻へかみのやま温泉)		—
種別	管理用平面図	—
名称	KP.97.145~KP.97.845 STA.19400~STA.26400	幅尺 1/1000 3 21
東日本高速道路(株) 東北支社		

調整年月	編者
2020年11月	

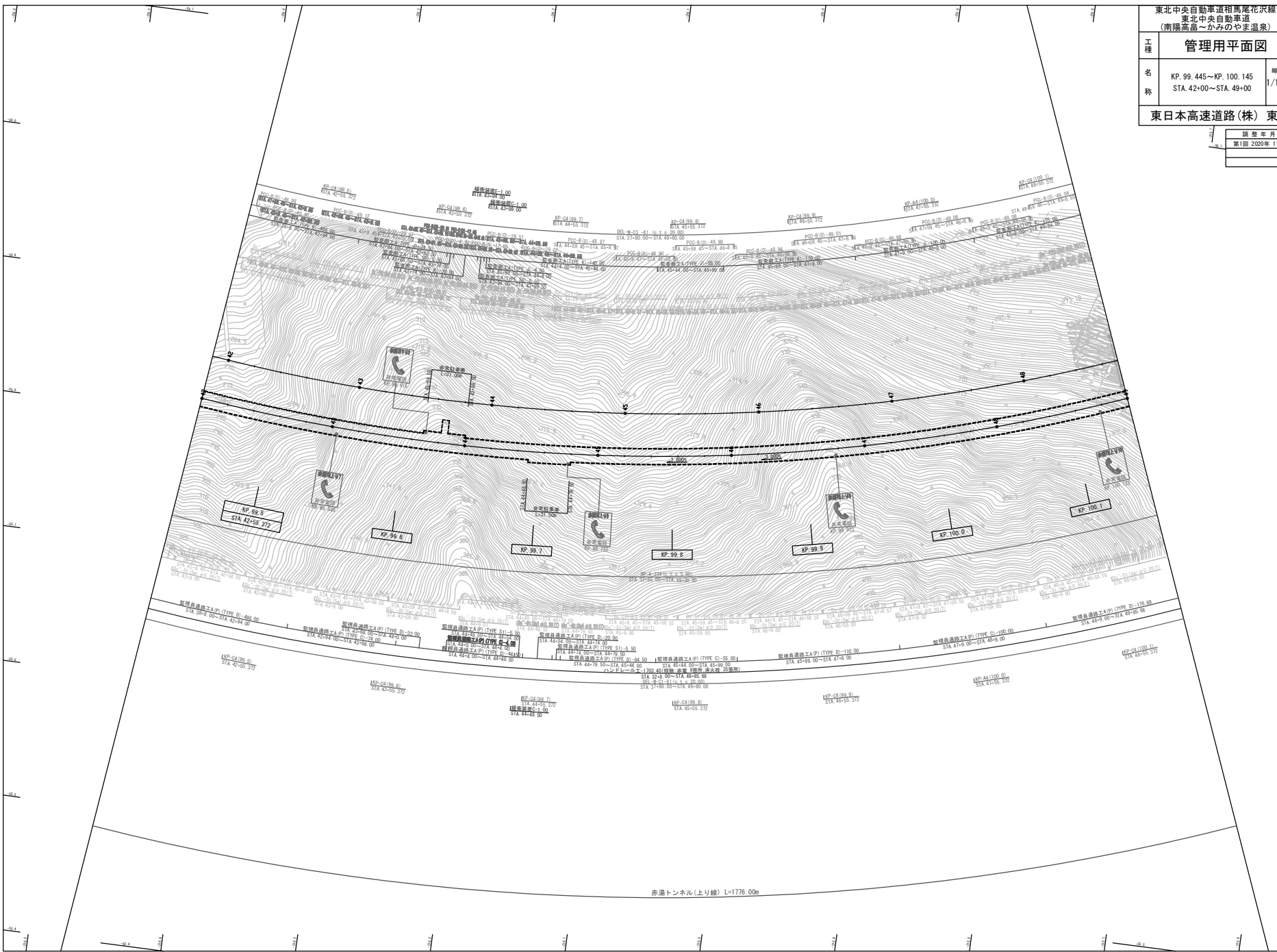




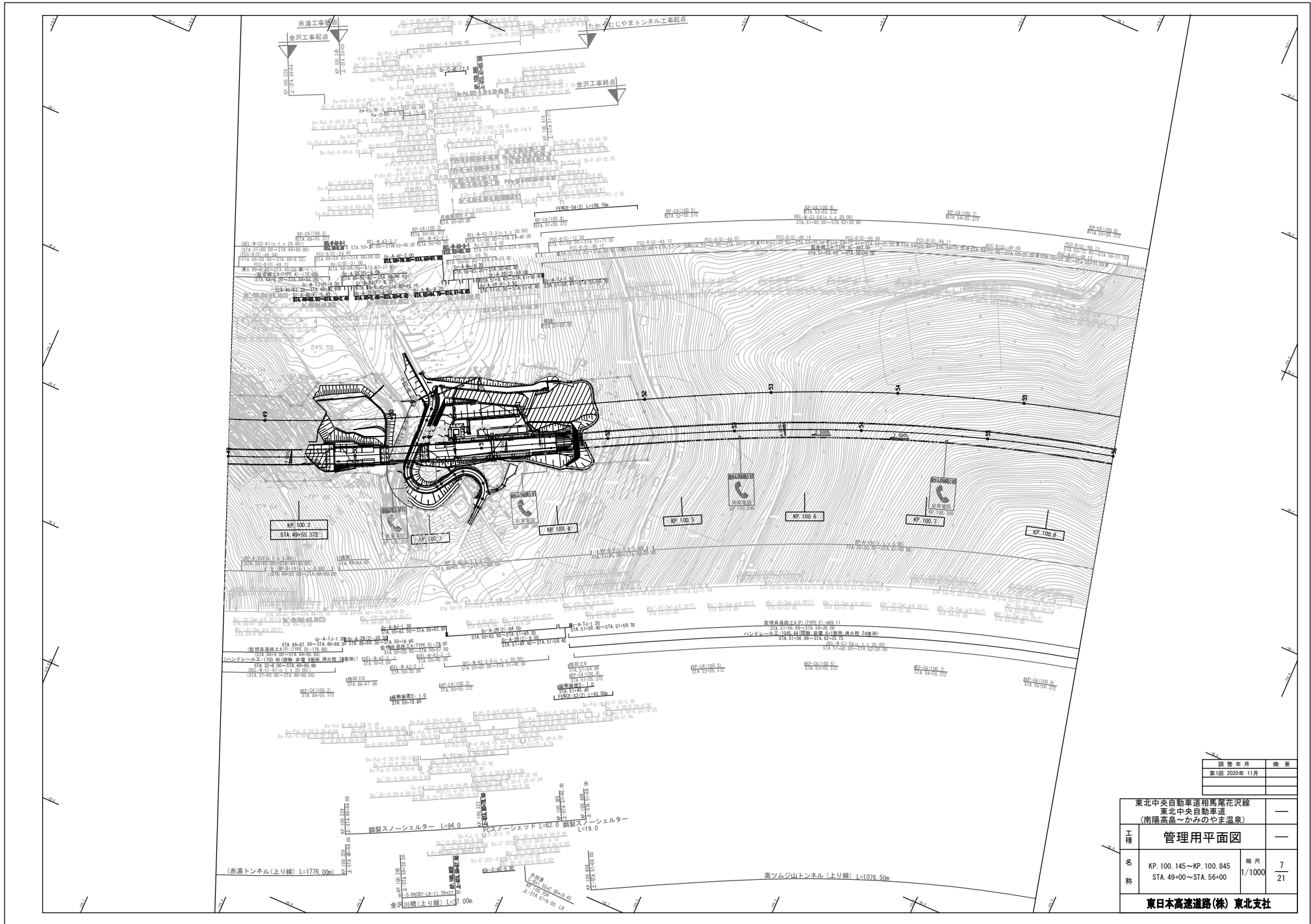


東北中央自動車道相馬尾花沢線 東北中央自動車道 (南陽高嵩～かみのやま温泉)		—
工種	管理用平面図	—
名称	KP. 99. 445～KP. 100. 145 STA. 42+00～STA. 49+00	縮尺 1/1000 6 21
東日本高速道路(株) 東北支社		

調査年月	摘要
第1回 2020年11月	

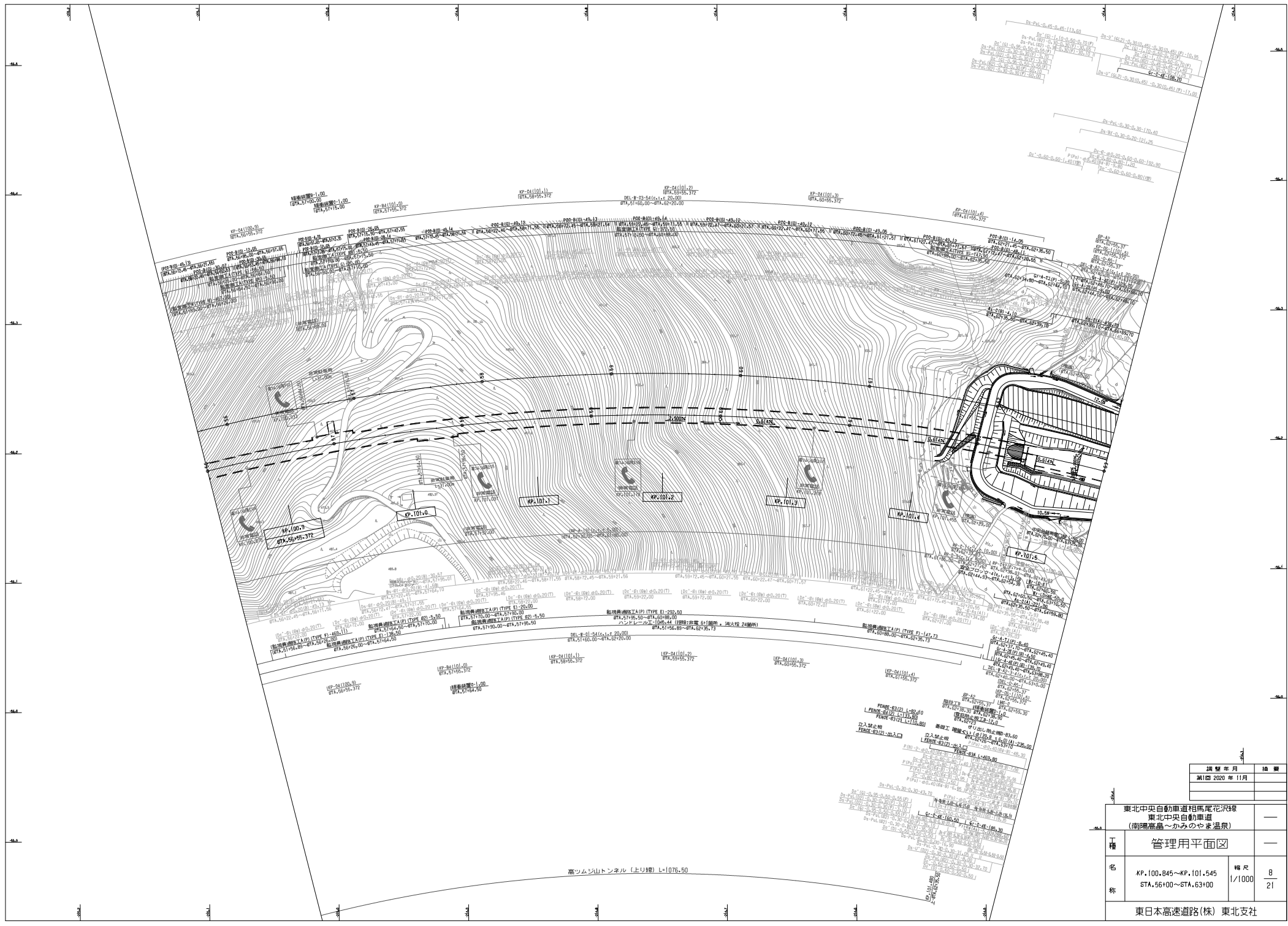


赤湯トンネル(上り線) L=1776.00m



編成年月	備考
第1回 2020年11月	

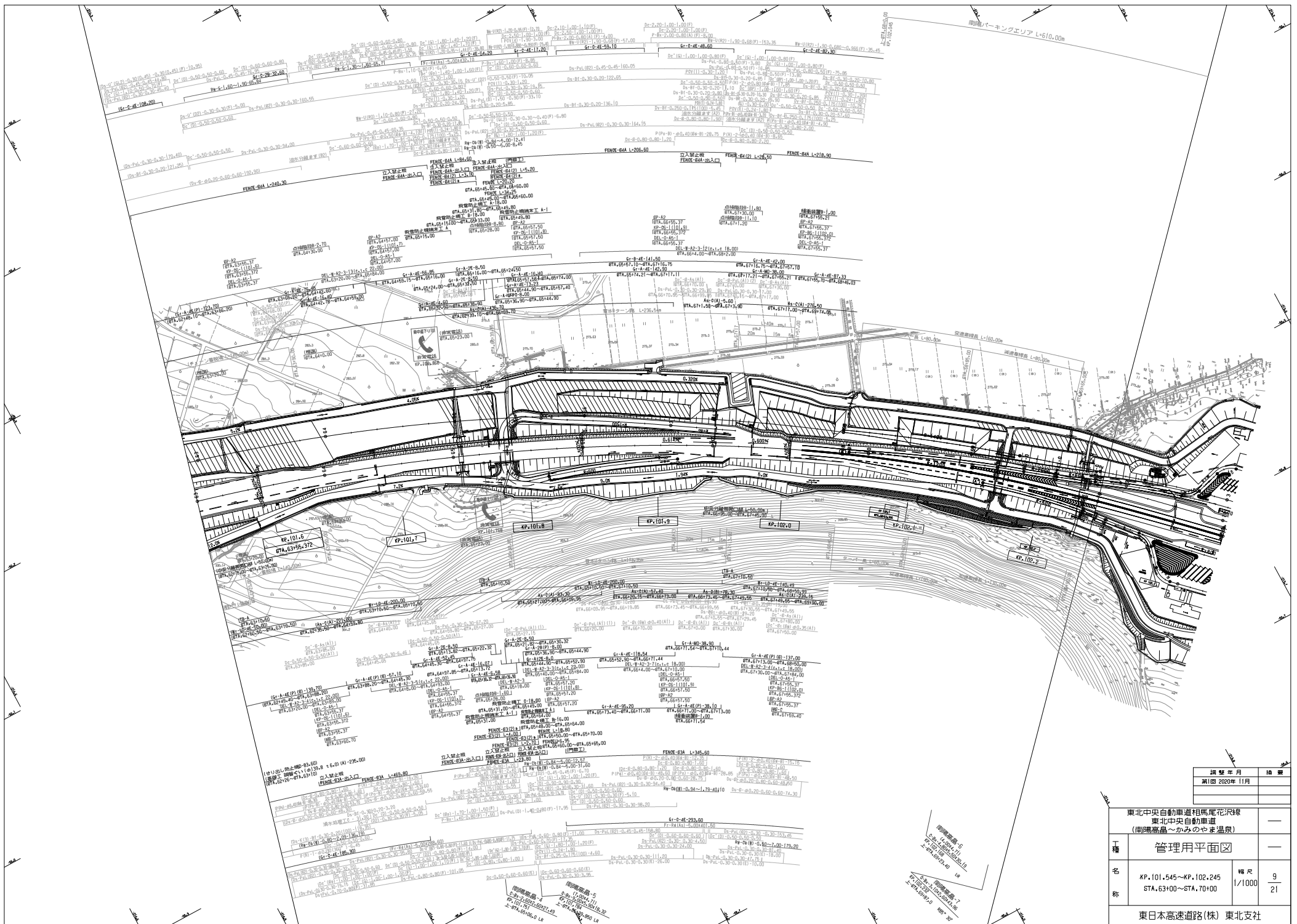
東北中央自動車道相馬尾花沢線 東北中央自動車道 (商陸高尾～かみのやま温泉)		—	
<b>管理用平面図</b>			
工種		—	
名称	KP. 100. 145～KP. 100. 845 STA. 49+00～STA. 56+00	縮尺	1/1000 7 21
東日本高速道路(株) 東北支社			



編製年月	編者
第1回 2020年11月	

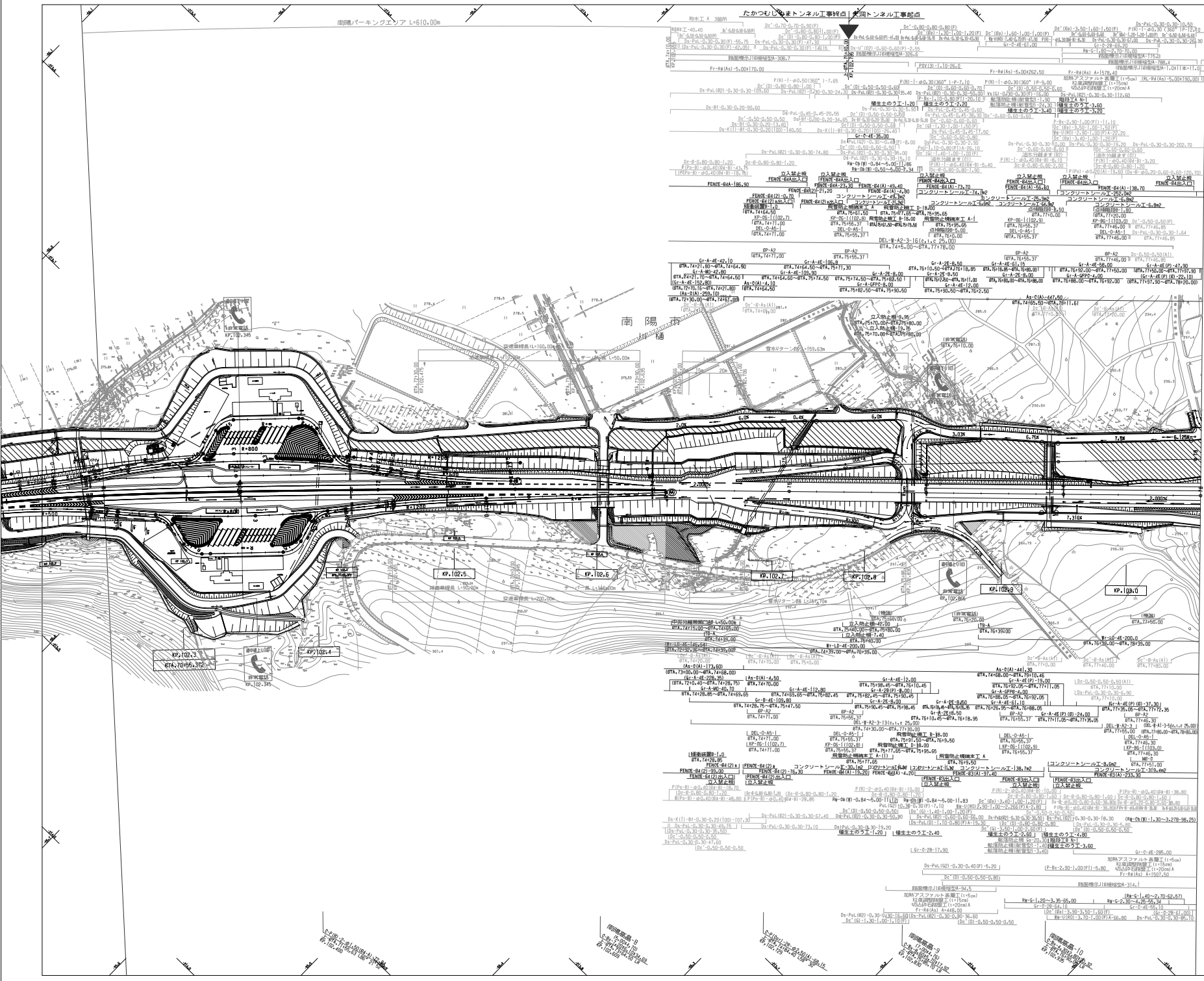
東北中央自動車道相馬尾花沢線 東北中央自動車道 (商陽高島〜かみのやま温泉)		—
工種	管理用平面図	—
名称	KP.100.845~KP.101.545 STA.56100~STA.63100	幅尺 1/1000 8 21
東日本高速道路(株) 東北支社		

高ツム山トンネル (上り線) L=1076.50

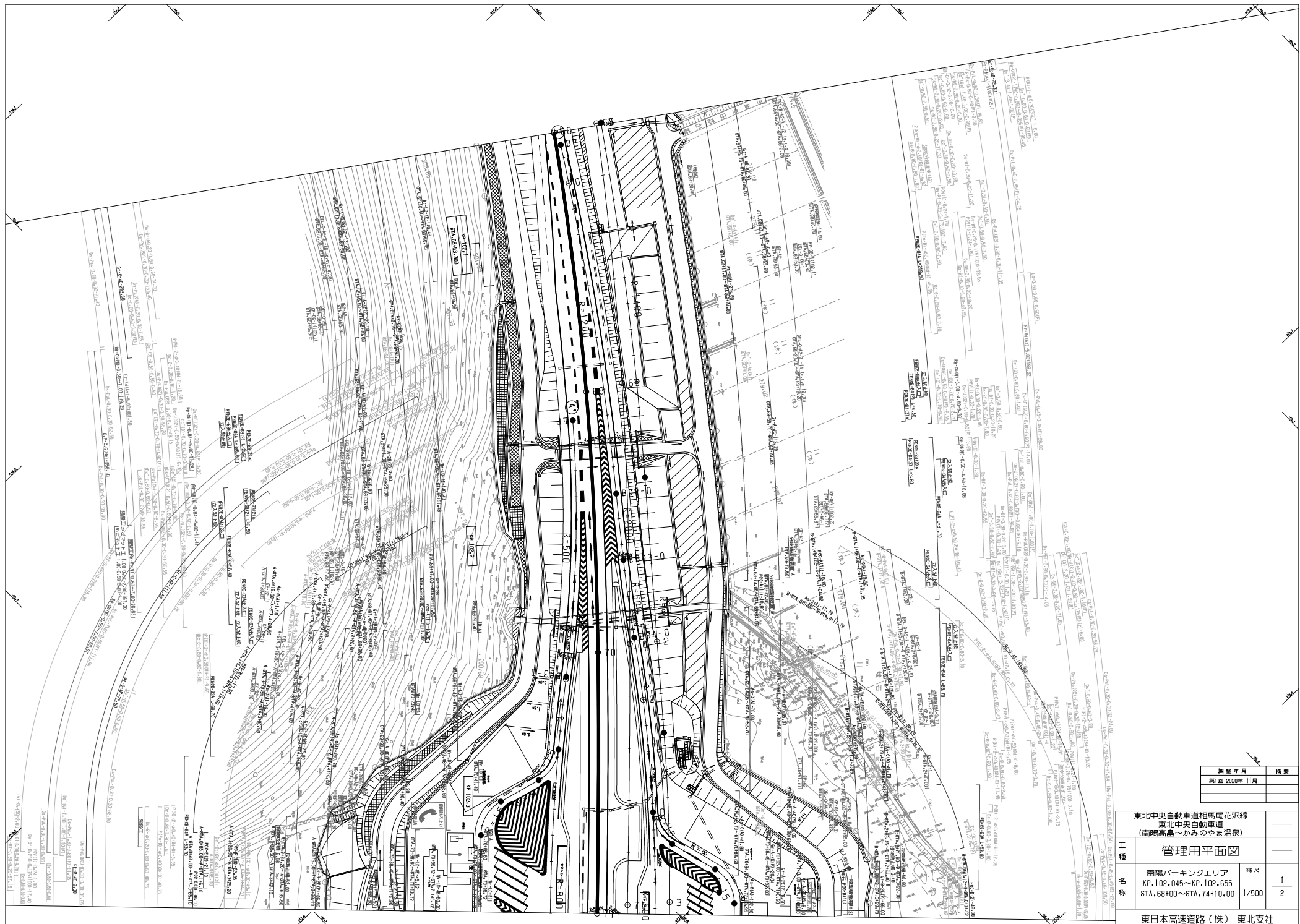


調査年月	調査
2020年11月	

東北中央自動車道相馬尾尻線		
東北中央自動車道		
(南郷高島～かみやま温泉)		
工種	管理用平面図	
名称	KP.101.545～KP.102.245 STA.63100～STA.70100	幅尺 9 1/1000 21
東日本高速道路(株) 東北支社		

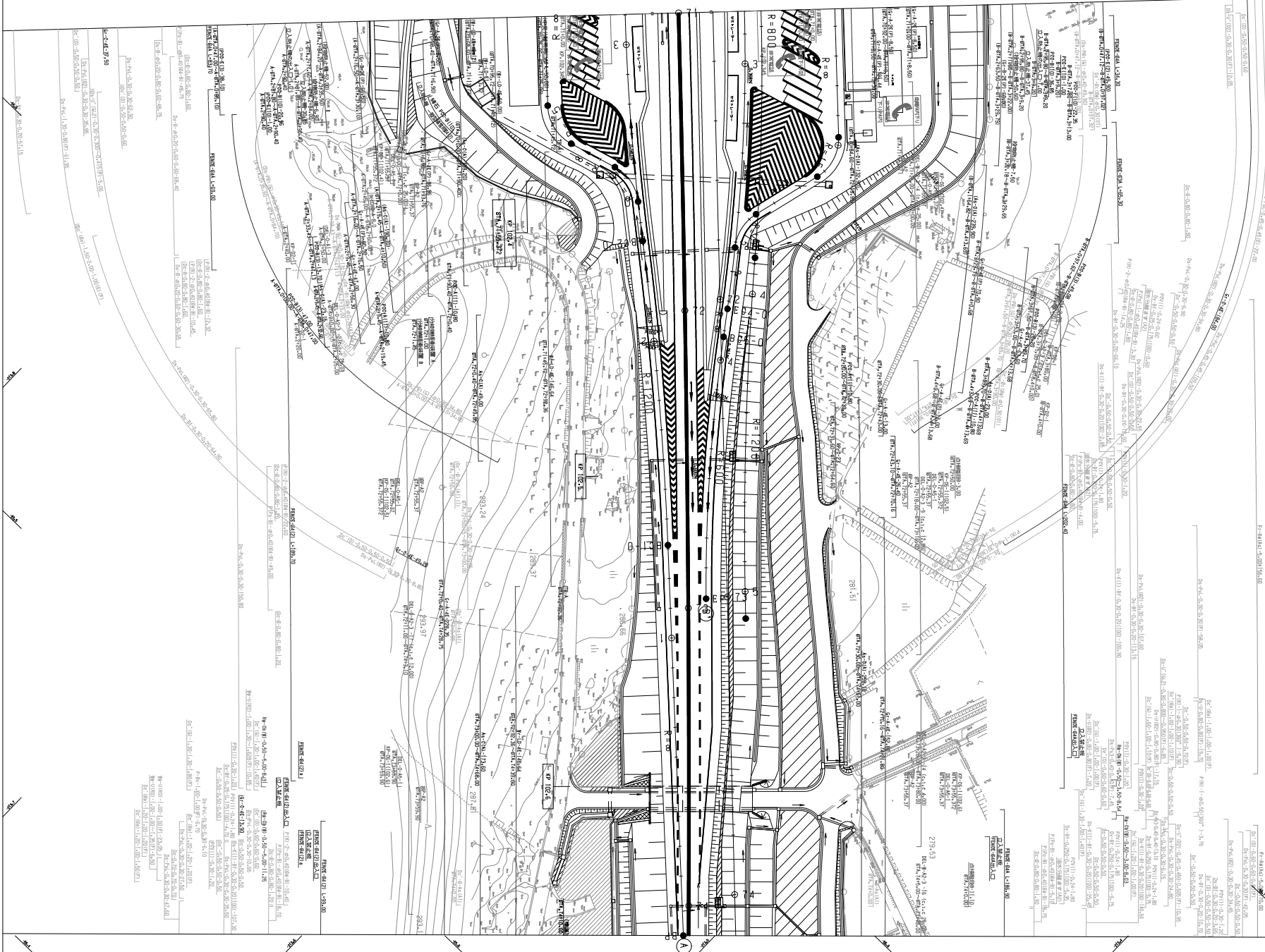


竣工年月		備考
第1回 2020年11月		
工種	東北中央自動車道相馬尾花沢線 東北中央自動車道 (南陽高尾～かみのやま温泉)	—
名称	管理用平面図	—
名	KP.102.245～KP.103.045 STA.70100～STA.78100	幅尺 1/1000 21
東日本高速道路(株) 東北支社		



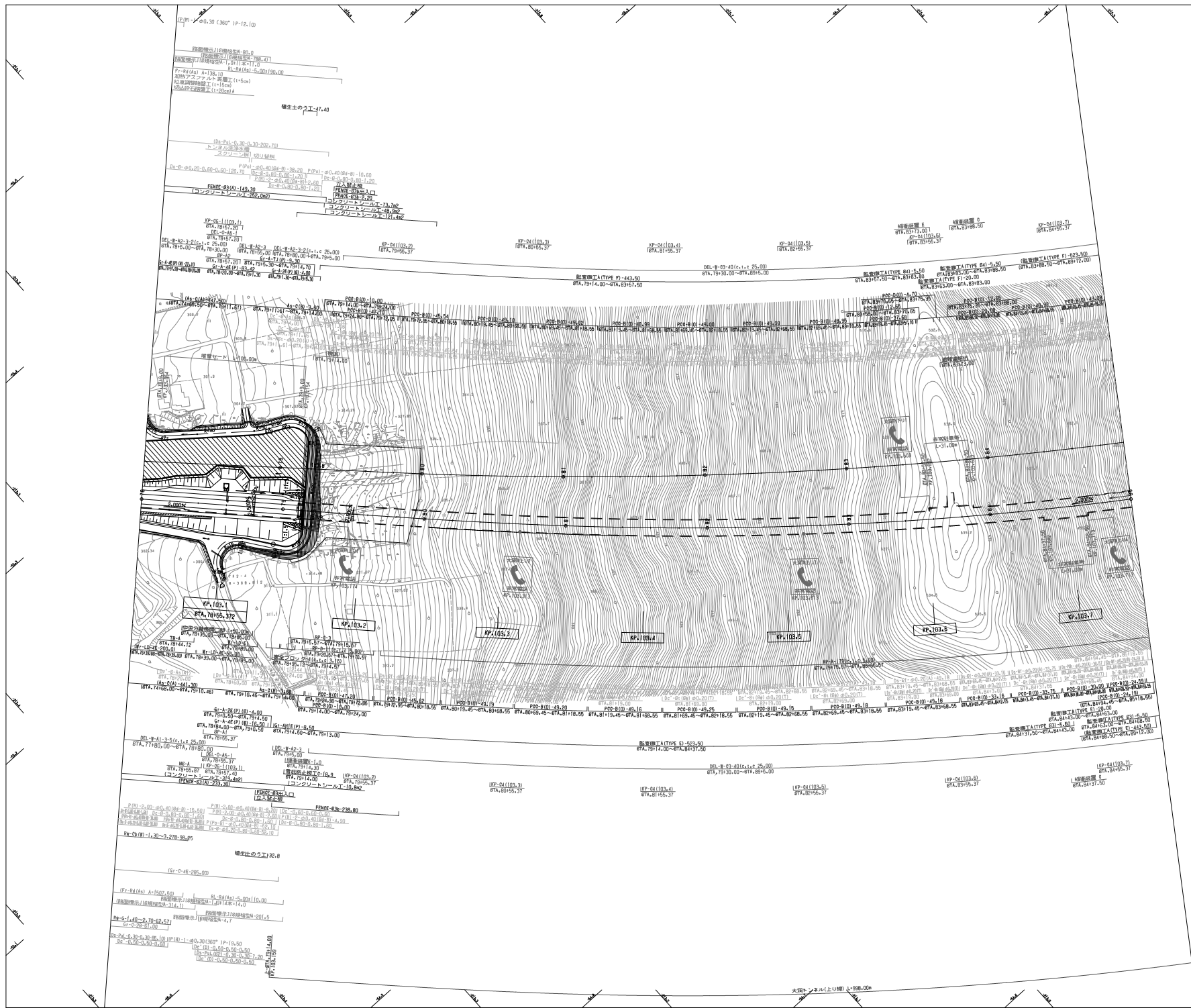
調整年月	備考
第1回 2020年 11月	

東北中央自動車道相馬尾花沢線 東北中央自動車道 (南陽高尾～かみのやま温泉)	
工種	管理用平面図
市 所	南陽パーキングエリア KP. 102.045~KP. 102.655 STA. 68+00~STA. 74+10.00
縮尺	1/500
東日本高速道路(株) 東北支社	



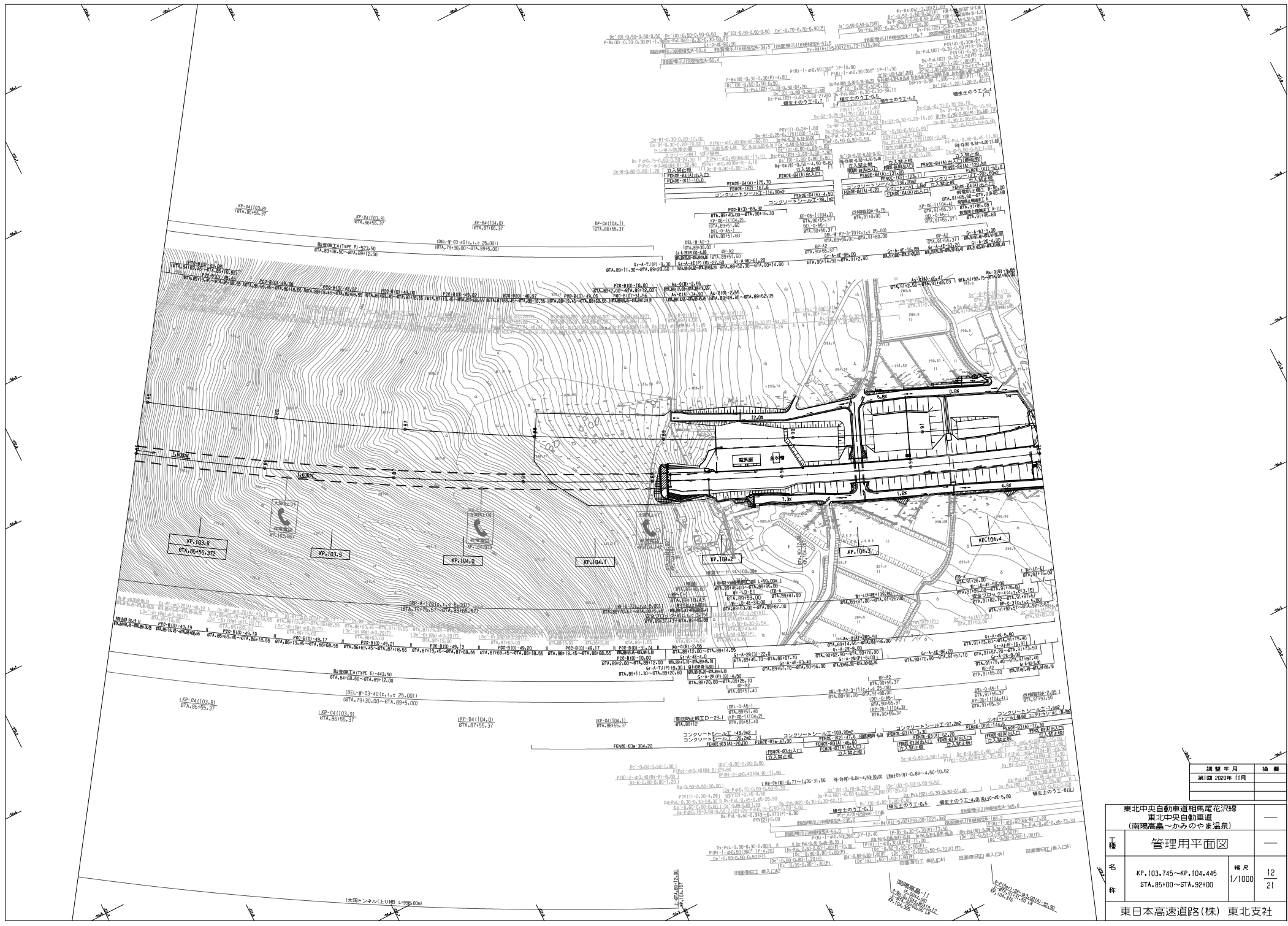
調整年月	備考
第1回 2020年11月	

東北中央自動車道相馬尾花沢線 東北中央自動車道 (南陽高島～かみのやま温泉)	
管理用平面図	
工種	
名称	南陽パーキングエリア KP.102.045～KP.102.655 STA.68+00～STA.74+10.00
幅尺	2
縮尺	1/500
東日本高速道路(株) 東北支社	



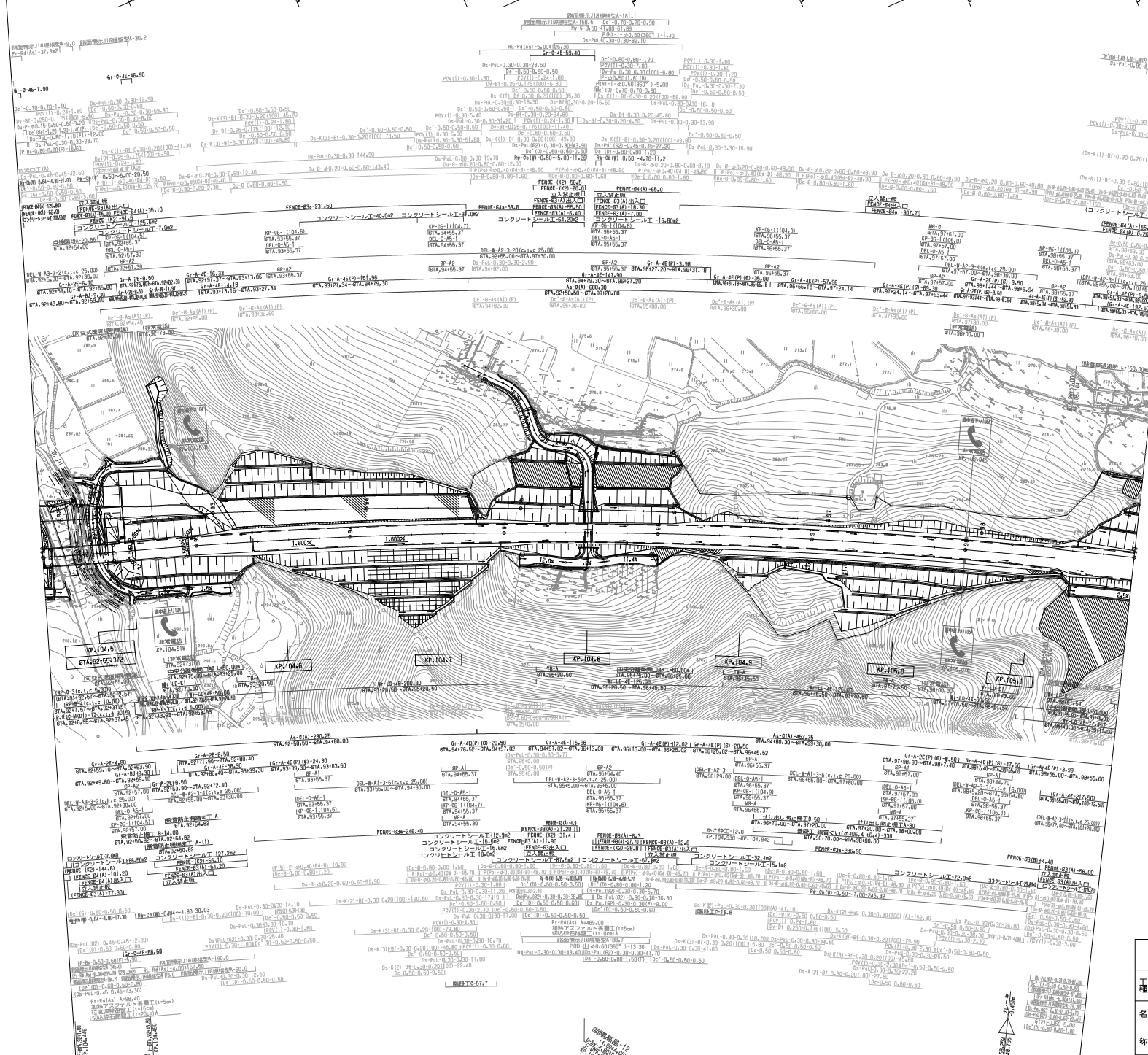
編年	年月	備考
第1回	2020年11月	

東北中央自動車道相馬尾花沢線 東北中央自動車道 (南郷高島〜かみやま温泉)		—
工種	管理用平面図	—
名称	KP.103.045~KP.103.745 STA.78100~STA.85100	幅尺 1/1000 2/21
東日本高速道路(株) 東北支社		



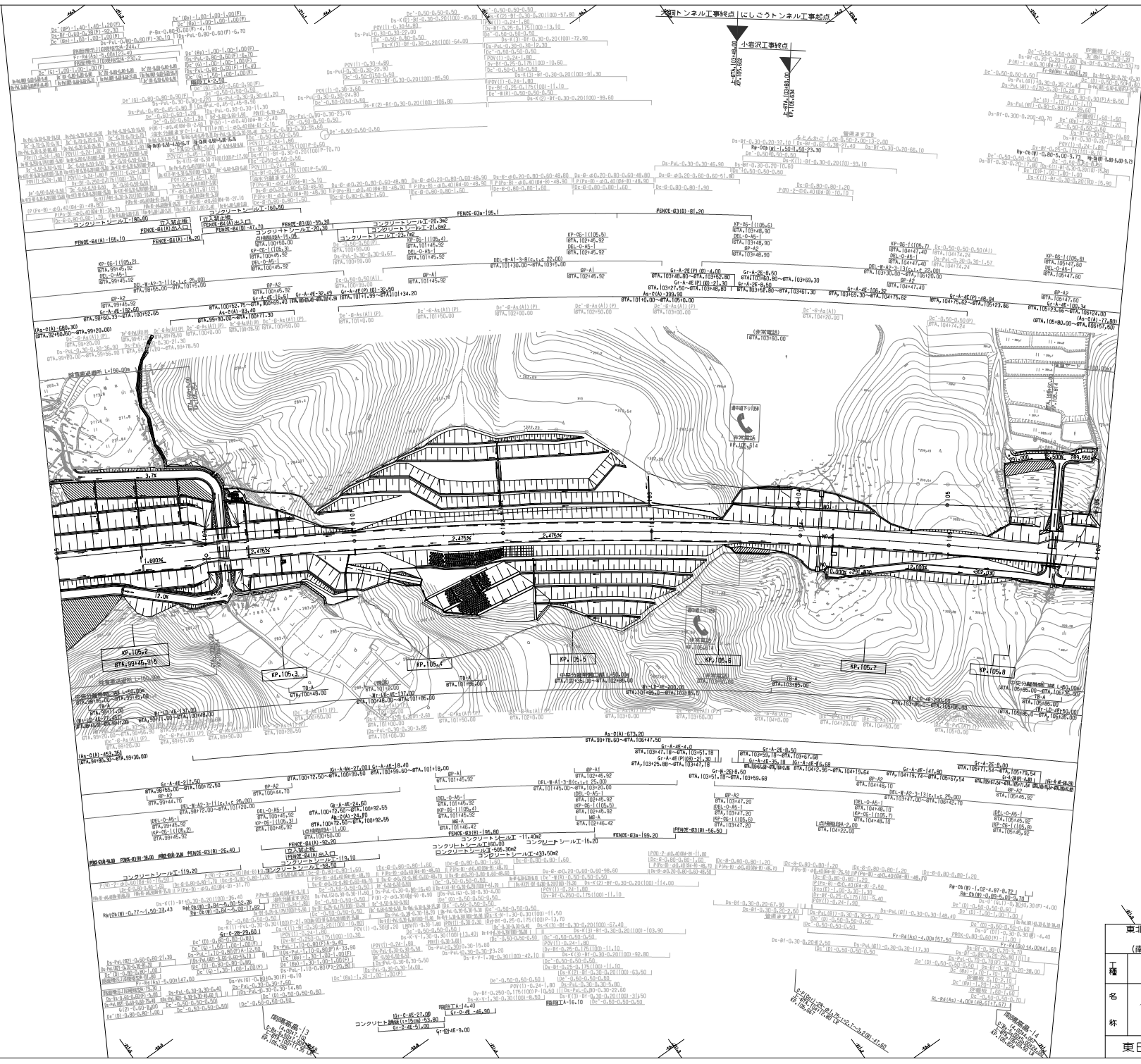
調査年月	調査
第1回 2020年11月	

東北中央自動車道相馬尾花沢線 東北中央自動車道 (南郷高島～かみのやま温泉)		
工種	管理用平面図	—
名称	KP.103.745～KP.104.445 STA.85100～STA.92100	幅尺 1/1000 12 21
東日本高速道路(株) 東北支社		



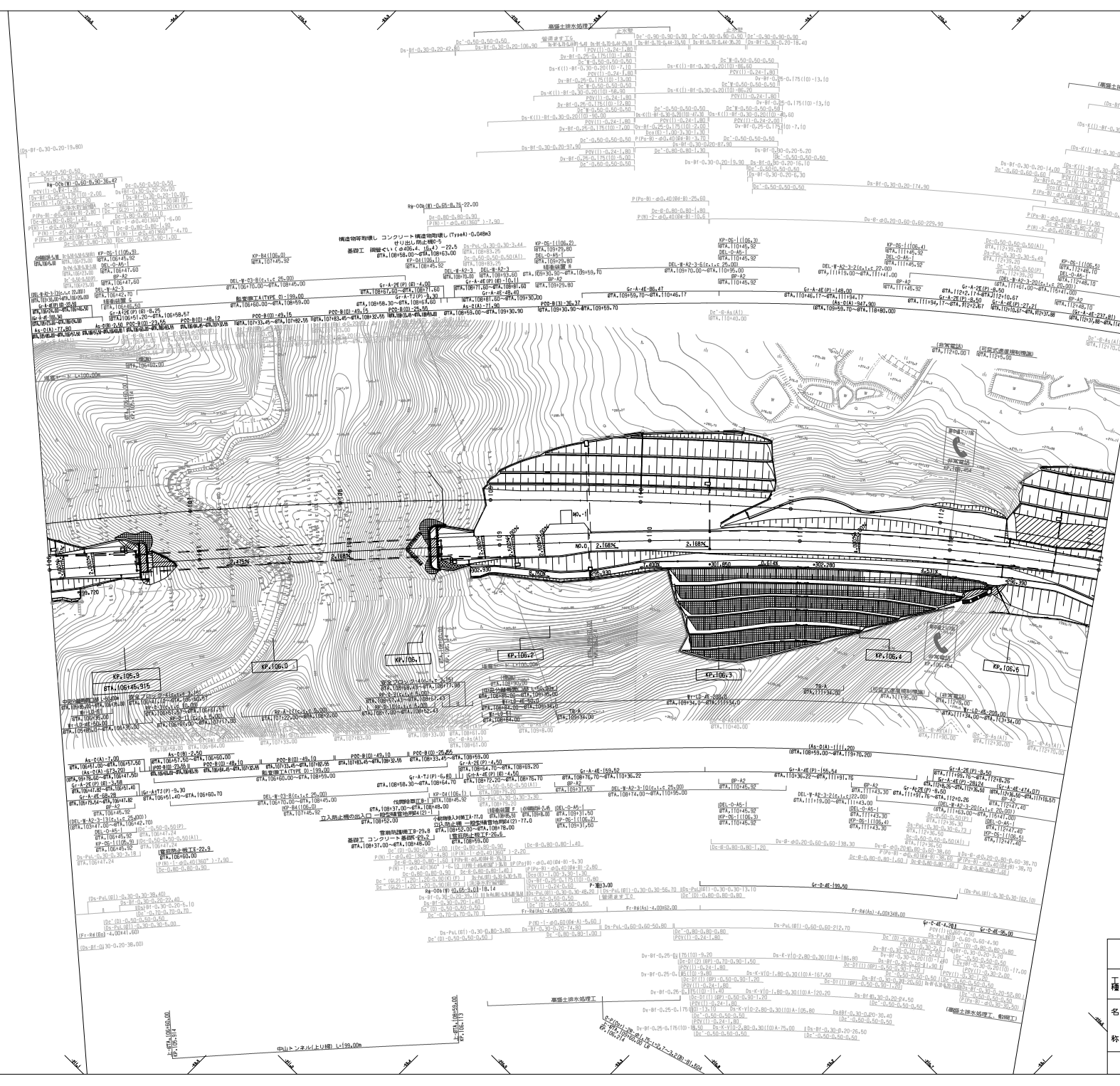
調査年月	備考
第1回 2020年11月	
第2回 2022年8月	

東北中央自動車道相馬尾花沢線 東北中央自動車道 (南郷高島〜かみのやま温泉)		
工種	管理用平面図	—
名称	KP.104.445~KP.105.154 STA.92100~STA.99100	幅尺 1/1000 21
東日本高速道路(株) 東北支社		

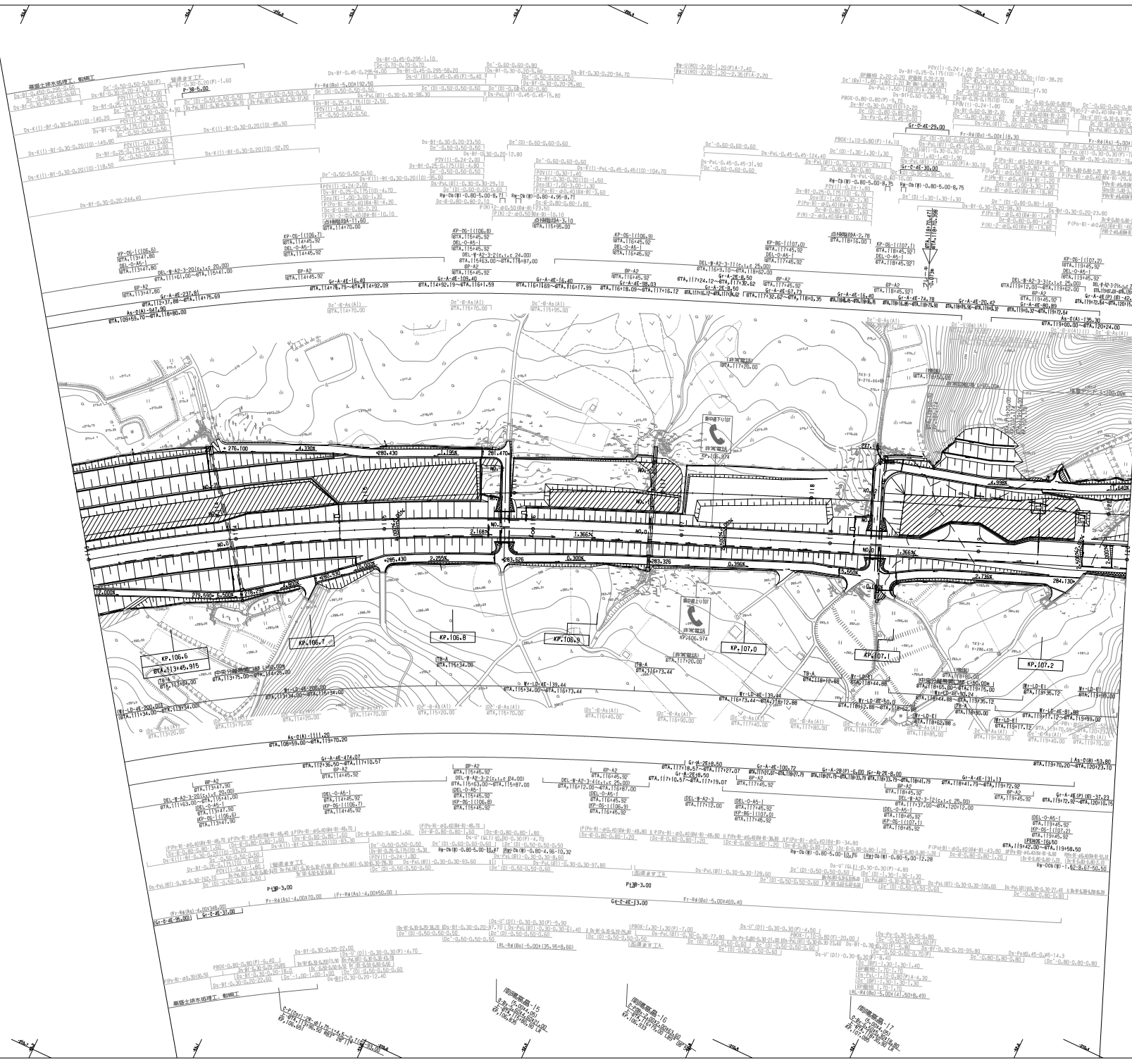


調査年月	調査
第1回 2020年11月	

東北中央自動車道相馬尾花沢線 東北中央自動車道 (南陽高尾〜かみのやま温泉)		
工種	管理用平面図	
名称	KP.105.154~KP.105.854 STA.99+00~STA.106+00	幅尺 1/1000 21
東日本高速道路(株) 東北支社		




工種	東北中央自動車道相馬尾花沢線 東北中央自動車道 (南陽高島〜かみのやま温泉)	—
	管理用平面図	—
名称	KP.105.854~KP.106.554 STA.106100~STA.113400	幅尺 1/1000 12
東日本高速道路(株) 東北支社		



調査年月	備考
第1回 2020年11月	

東北中央自動車道相馬尾尾津線 東北中央自動車道 (南陽高尾～かみのやま温泉)		
工種	管理用平面図	—
名称	KP.106.554~KP.107.254 STA.113400~STA.120400	幅尺 1/1000 21
東日本高速道路(株) 東北支社		

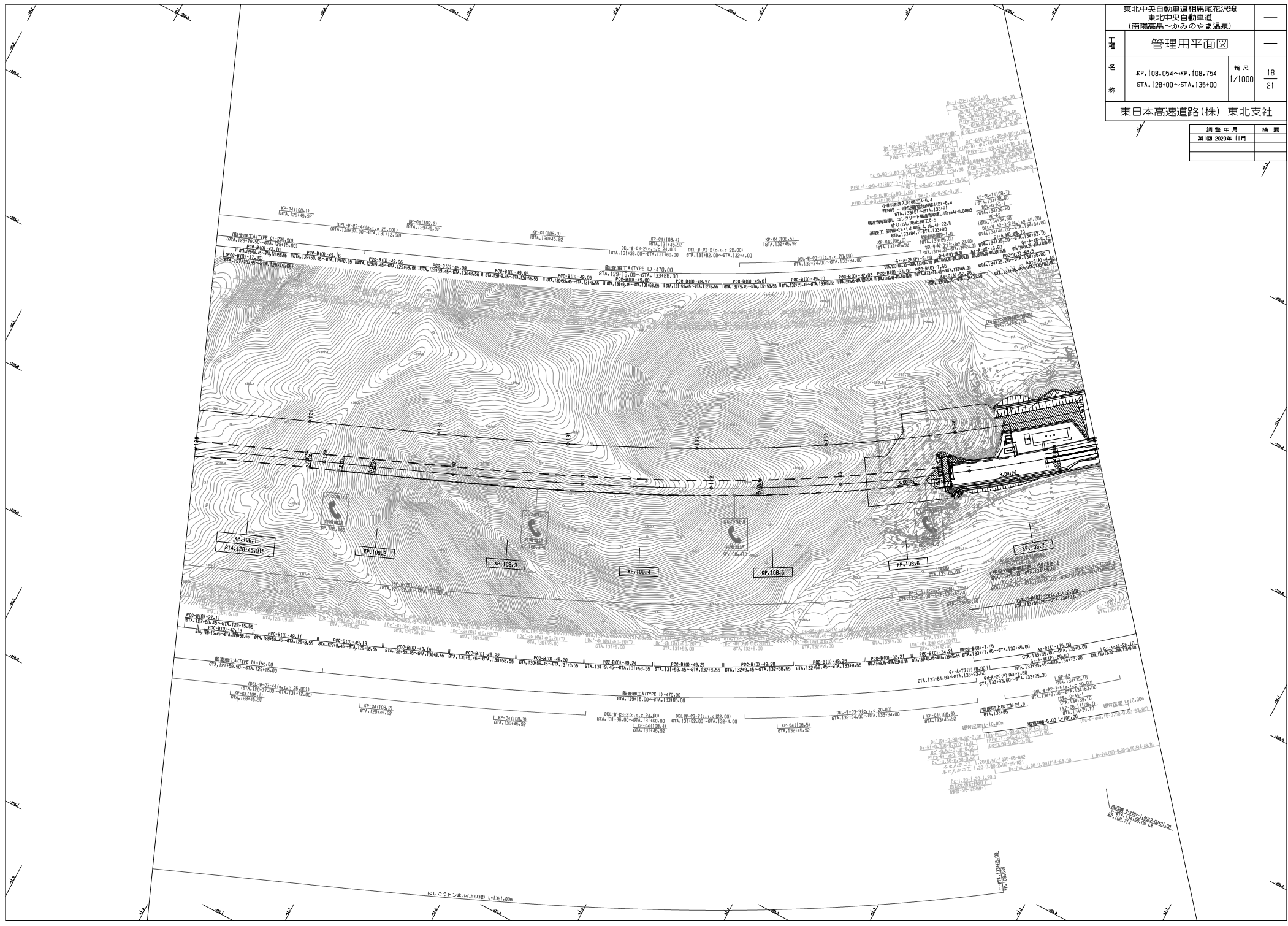


編年表							
編年表	編年表						
第1回 2020年11月							
東北中央自動車道相馬尾花沢線 東北中央自動車道 (南郷高島〜かみのやま温泉)							
工種	管理用平面図						
名称	<table border="1"> <tr> <td>KP.107.254~KP.108.054</td> <td>幅尺</td> <td>17</td> </tr> <tr> <td>STA.120+00~STA.128+00</td> <td></td> <td>21</td> </tr> </table>	KP.107.254~KP.108.054	幅尺	17	STA.120+00~STA.128+00		21
KP.107.254~KP.108.054	幅尺	17					
STA.120+00~STA.128+00		21					
東日本高速道路(株) 東北支社							

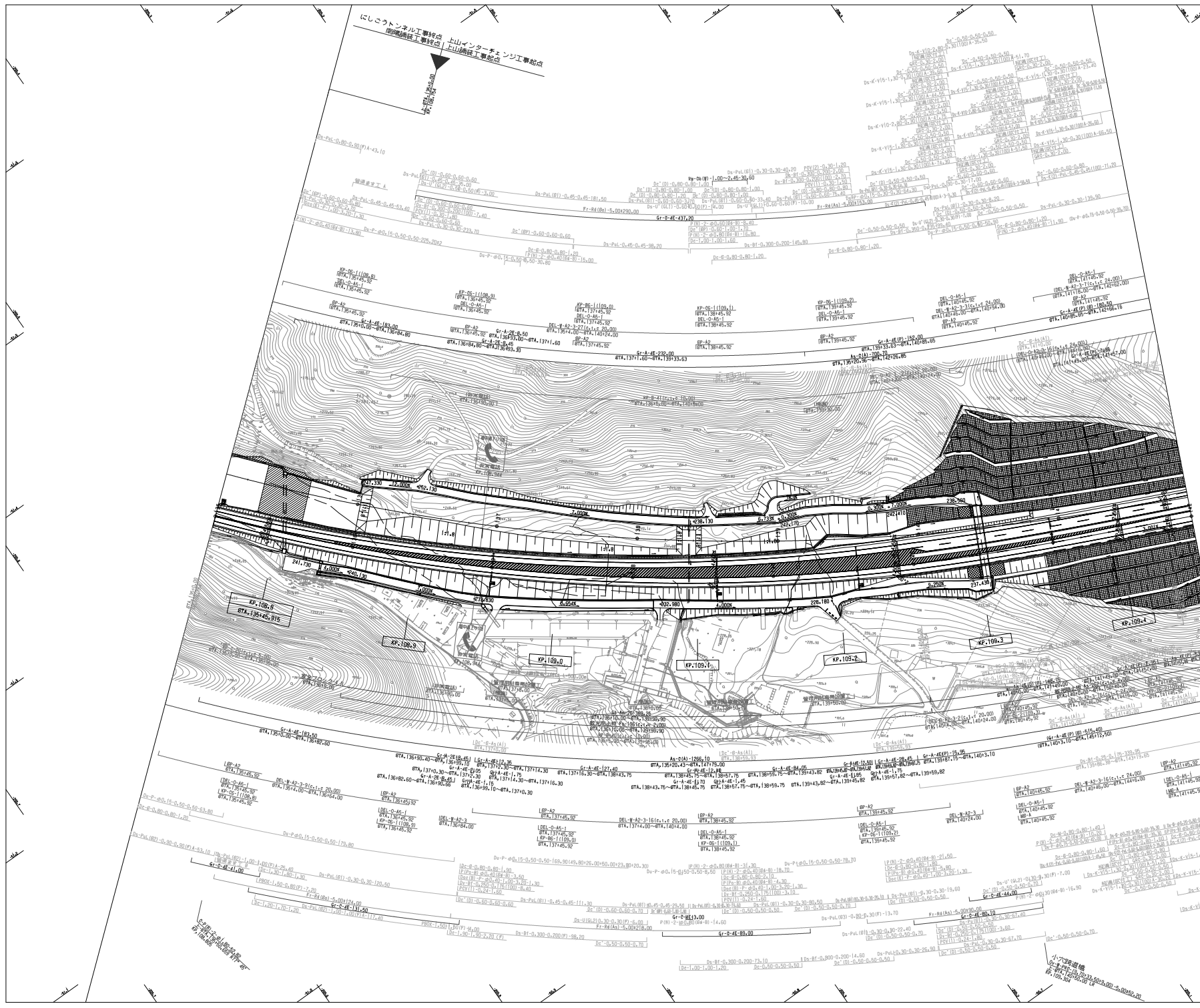
（北）コンタクトナリ標 1:131.00m

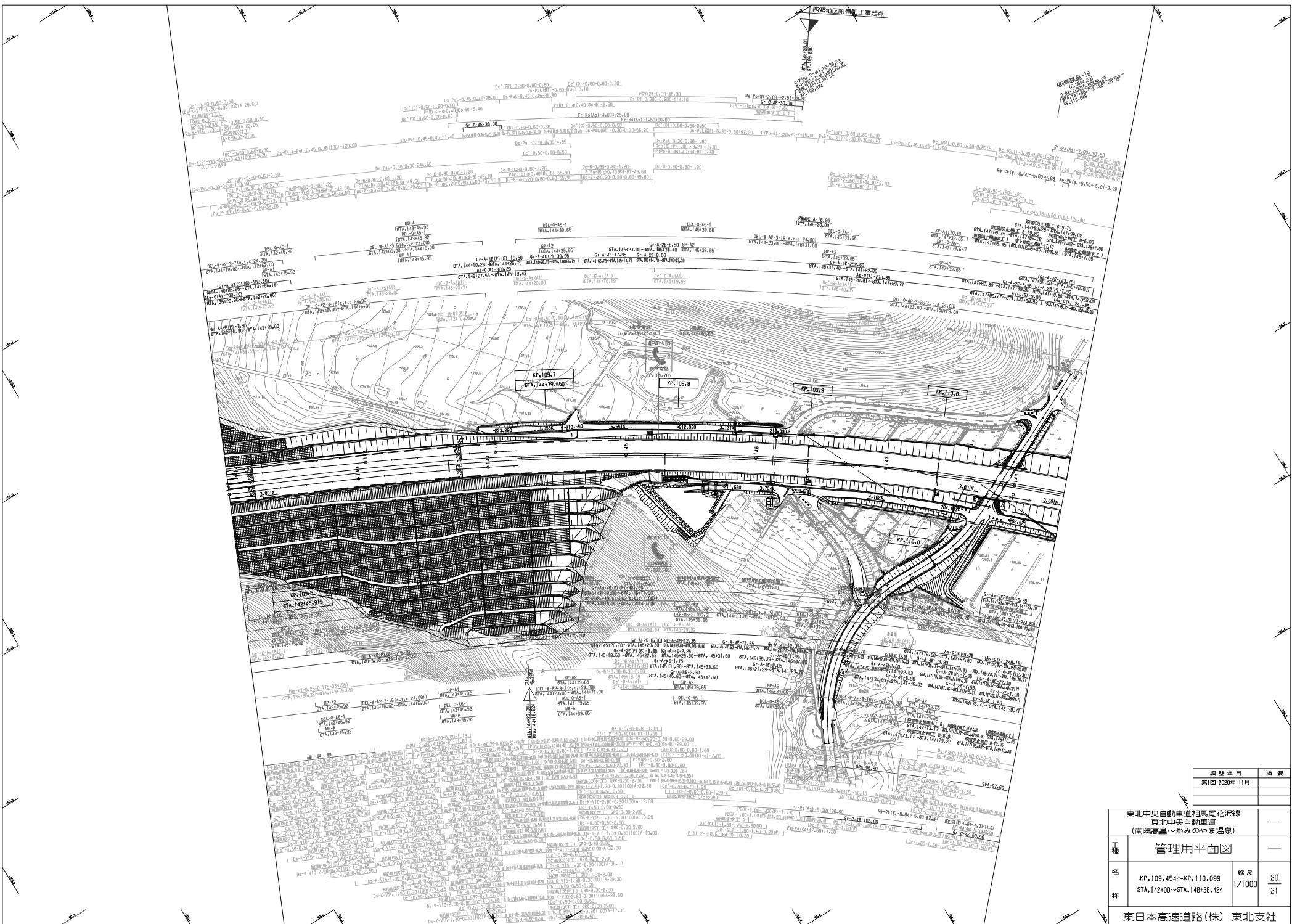
東北中央自動車道相馬尾花沢線 東北中央自動車道 (南陽郡常盤〜かみのやま温泉)		—	
丁種	管理用平面図	—	
名称	KP.108.054~KP.108.754 STA.128+00~STA.135+00	縮尺	1/1000 18 21
東日本高速道路(株) 東北支社			

調整年月	摘要
2020年11月	

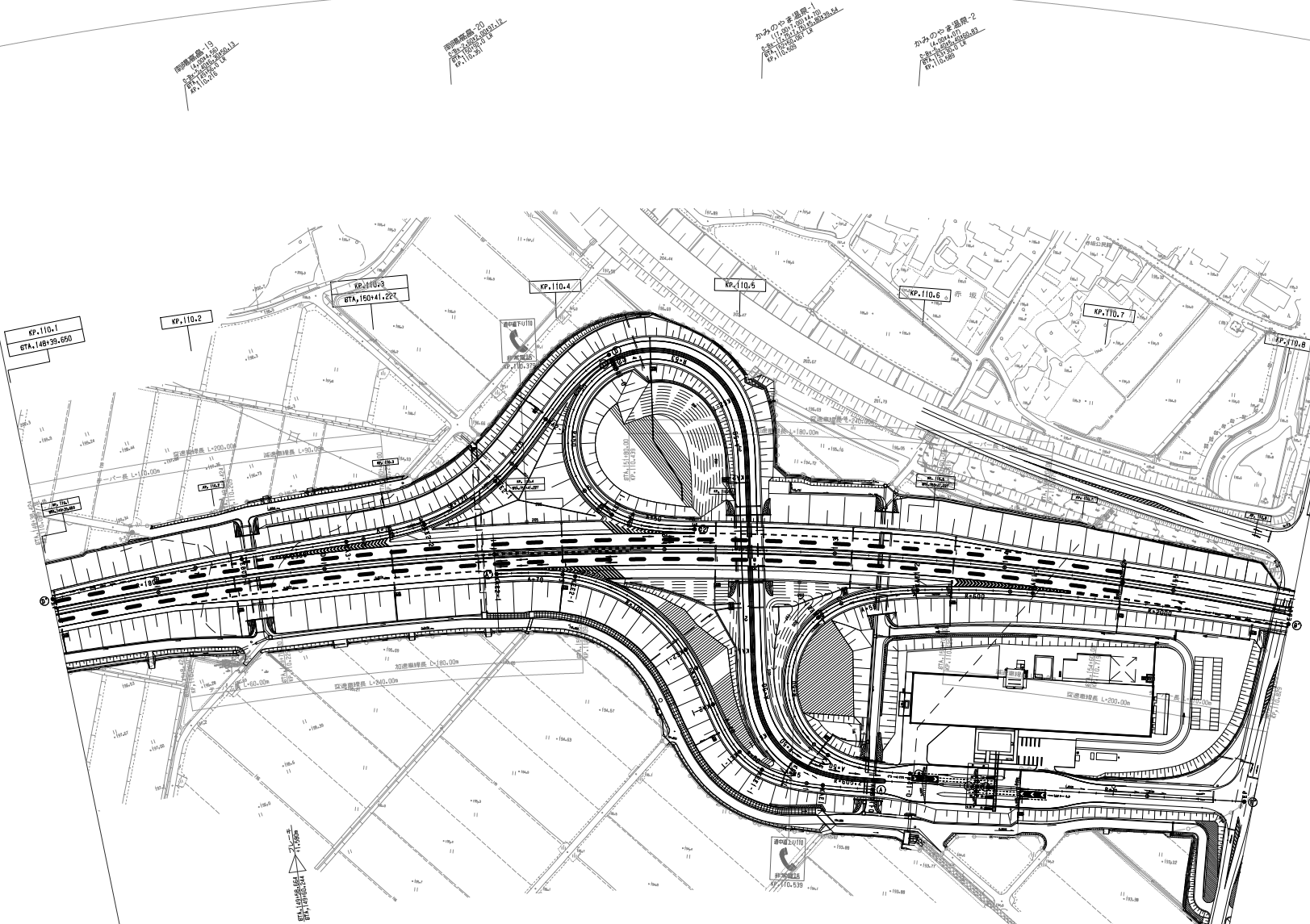


東北中央自動車道相馬尾花沢線 東北中央自動車道 (南陽郡葛尾〜かみのやま温泉)		—	
工種	管理用平面図	—	
名称	KP.108.754~KP.109.454 STA.135100~STA.142100	縮尺	1/1000 19 21
東日本高速道路(株) 東北支社			
調整年月		摘要	
昭和 2020年 11月			



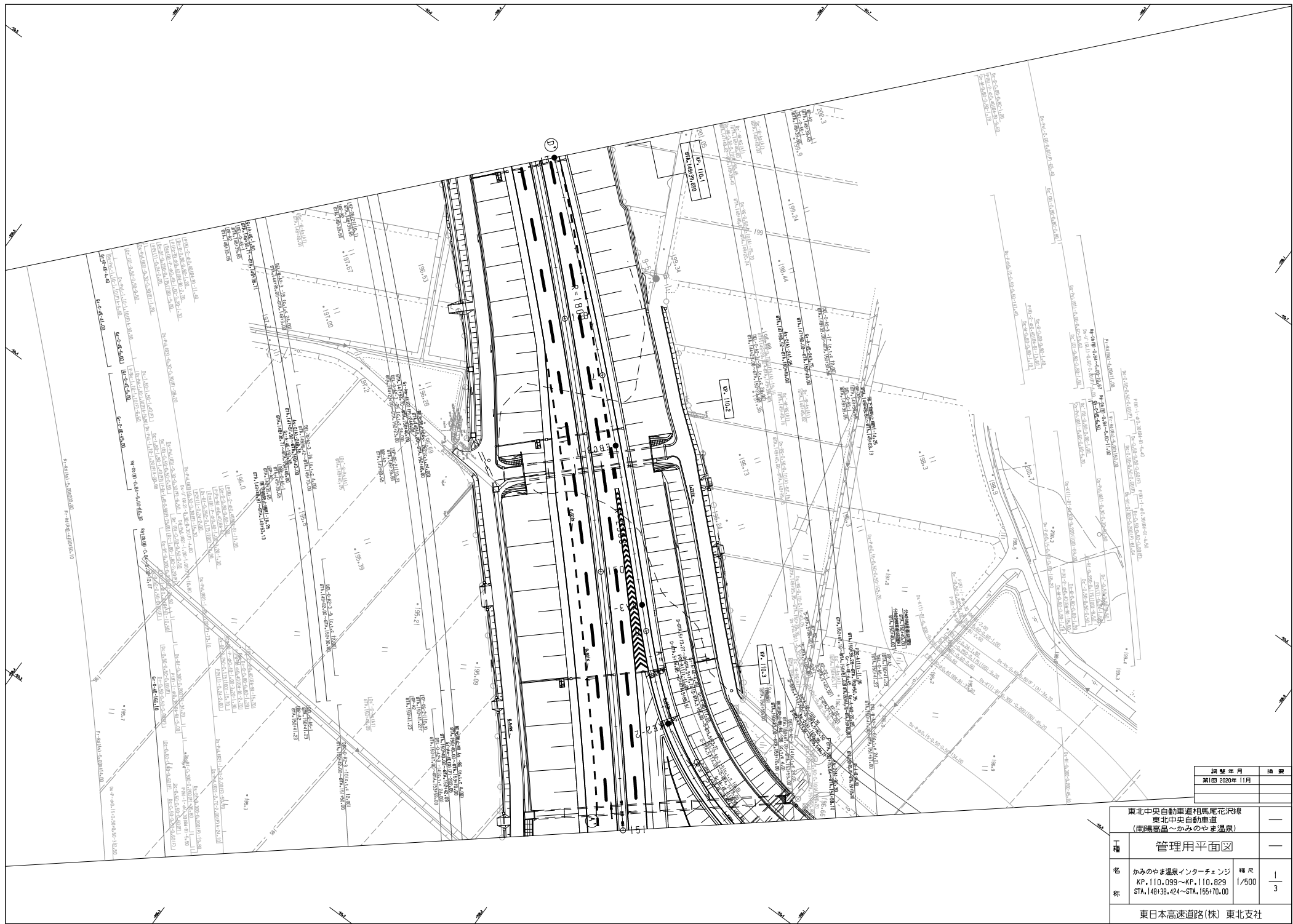


東北中央自動車道相馬尾花沢線 東北中央自動車道 (南郷高尾～かみやま温泉)		—
工種	管理用平面図	—
名称	KP.109.454~KP.110.099 STA.142100~STA.148138.424	幅尺 1/1000 20 21
東日本高速道路(株) 東北支社		



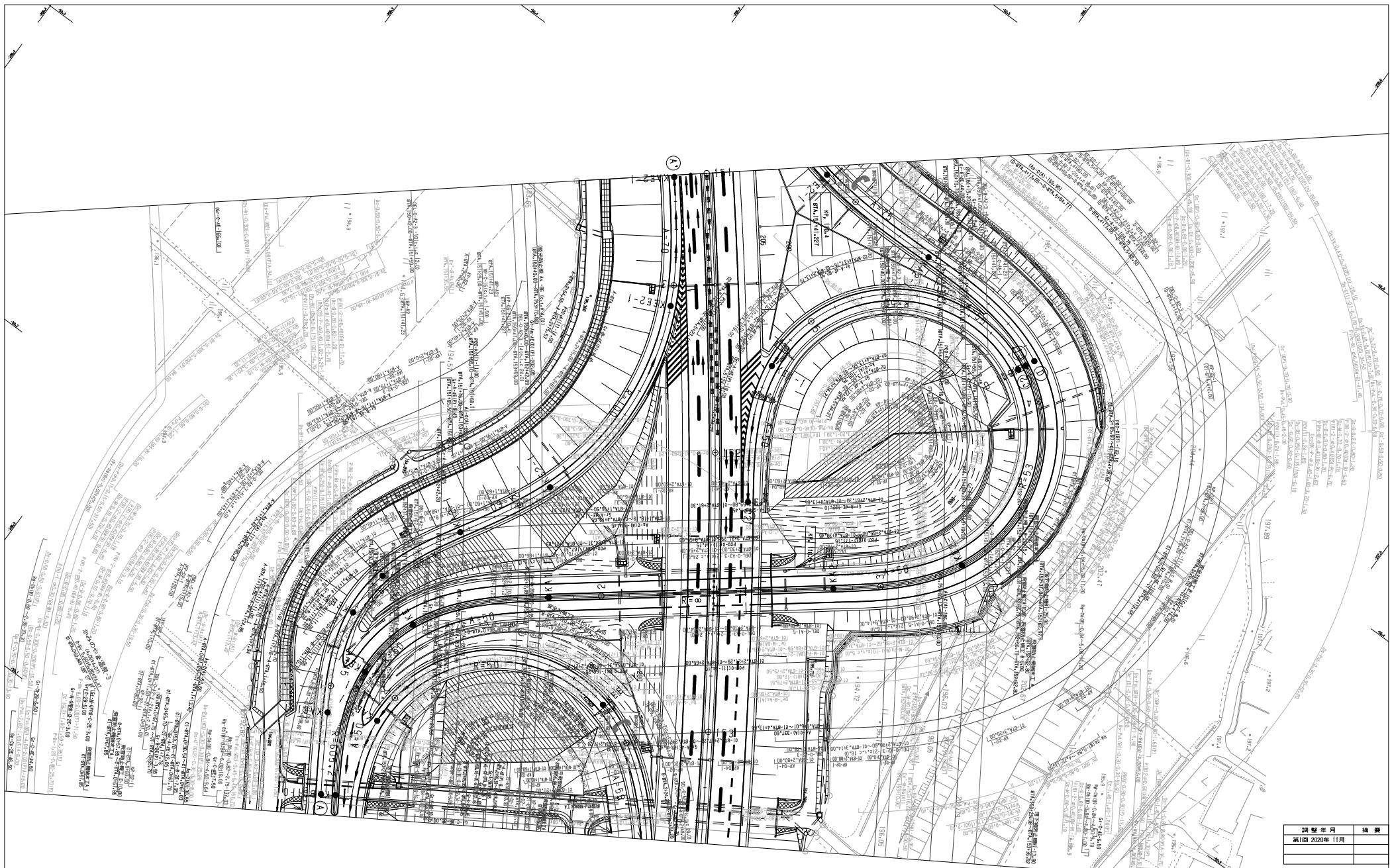
編纂年月	編纂
第1回 2020年11月	

東北中央自動車道相馬尾花沢線		
東北中央自動車道		
(南陽高島~かみのやま温泉)		
工種	管理用平面図	
名称	KP.110.099~KP.110.829 STA.148+38.424~STA.155+70.00	縮尺 1/1000 2/21



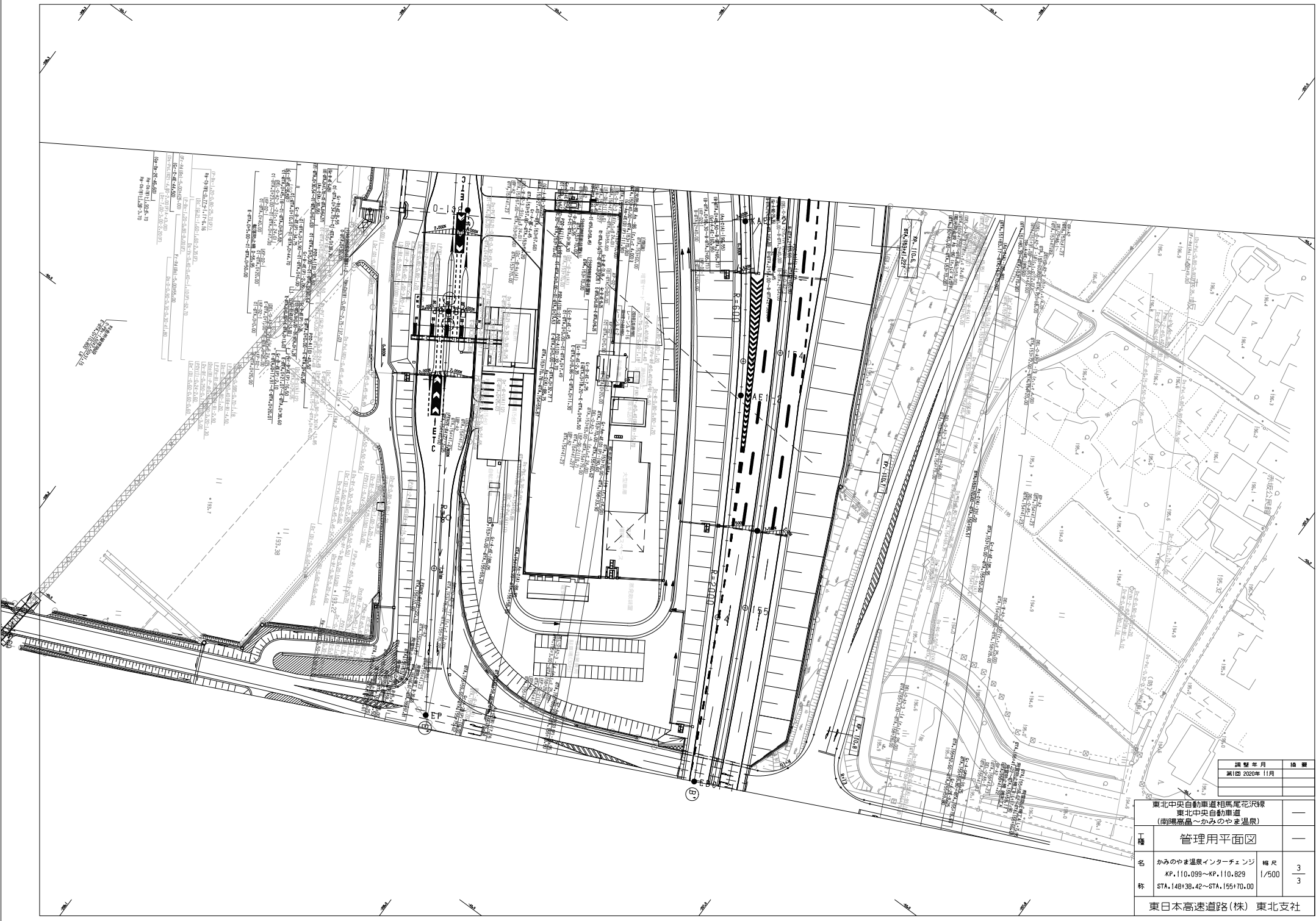
編製年月	編者
第1回 2020年11月	

東北中央自動車道相馬尾花沢線 東北中央自動車道 (南陽高島〜かみのやま温泉)		—
工種	管理用平面図	—
名称	かみのやま温泉インターチェンジ KP.110.099~KP.110.829 STA.149+38.424~STA.155+70.00	幅尺 1/500 3
東日本高速道路(株) 東北支社		



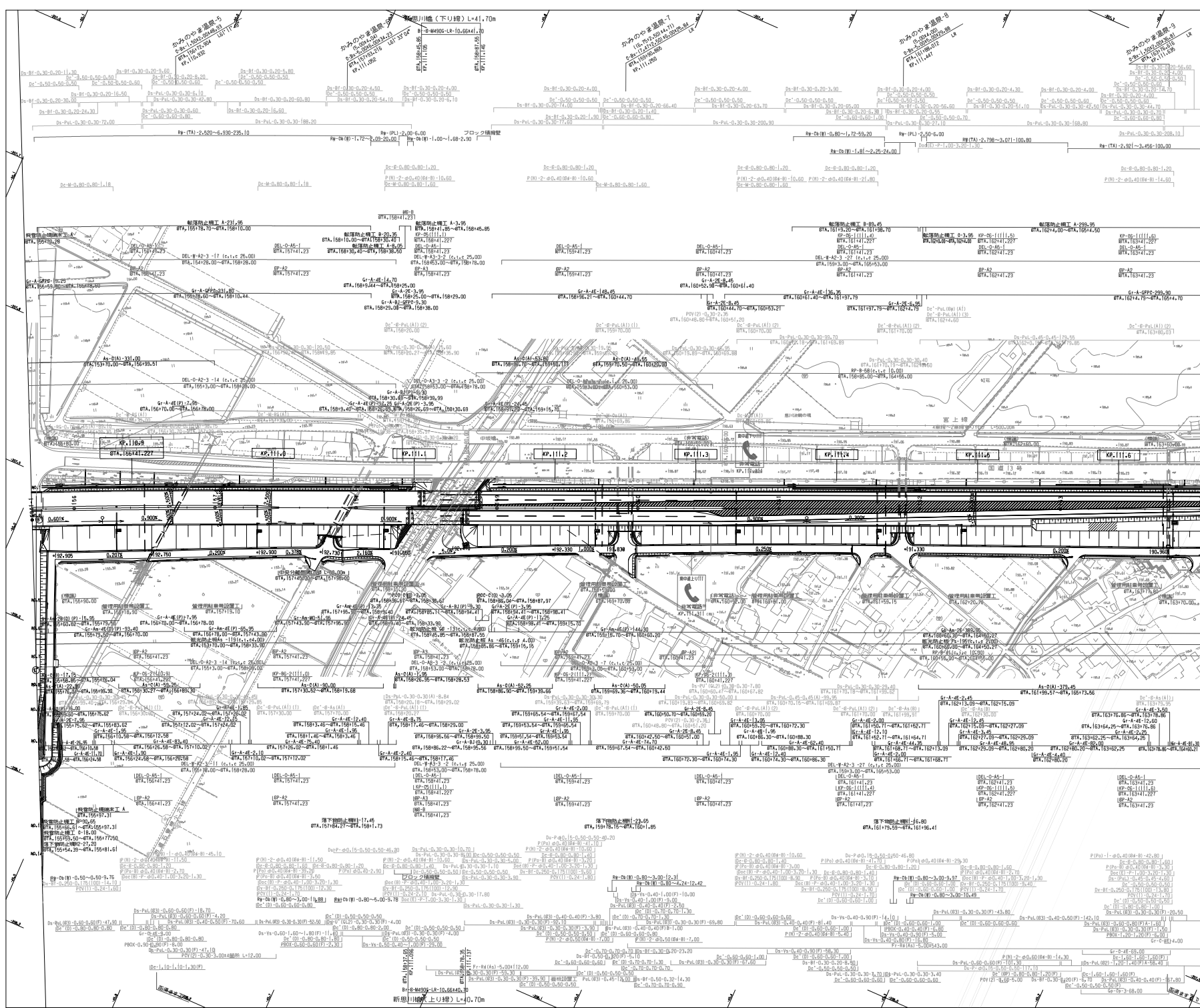
編 号	修 正 年 月	修 正 内 容
第1回	2020年11月	

東北中央自動車道相馬尾花沢線 東北中央自動車道 (南陽高島～かみのやま温泉)		—
工 種	管理用平面図	—
名 称	かみのやま温泉インターチェンジ KP.110.099～KP.110.829 STA.149+38.424～STA.155+70.00	縮尺 1/500 2 3
東日本高速道路(株) 東北支社		

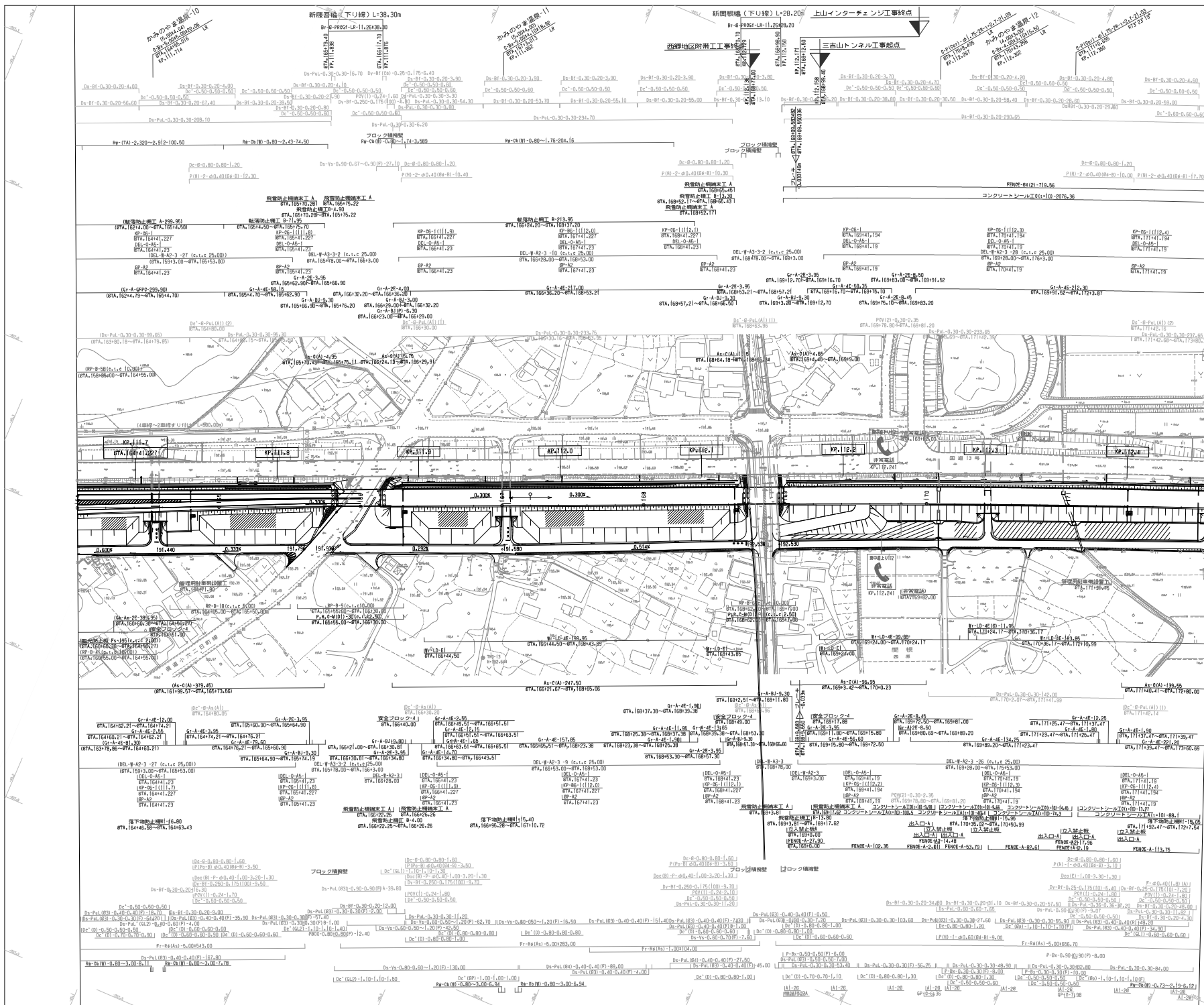


調査年月	協議
第1回 2020年11月	

東北中央自動車道相馬尾花沢線 東北中央自動車道 (商陽高島〜かみのやま温泉)		—
工種	管理用平面図	—
名称	かみのやま温泉インターチェンジ KP.110.099~KP.110.829 STA.148+38.42~STA.155+70.00	幅尺 1/500 3 3
東日本高速道路(株) 東北支社		

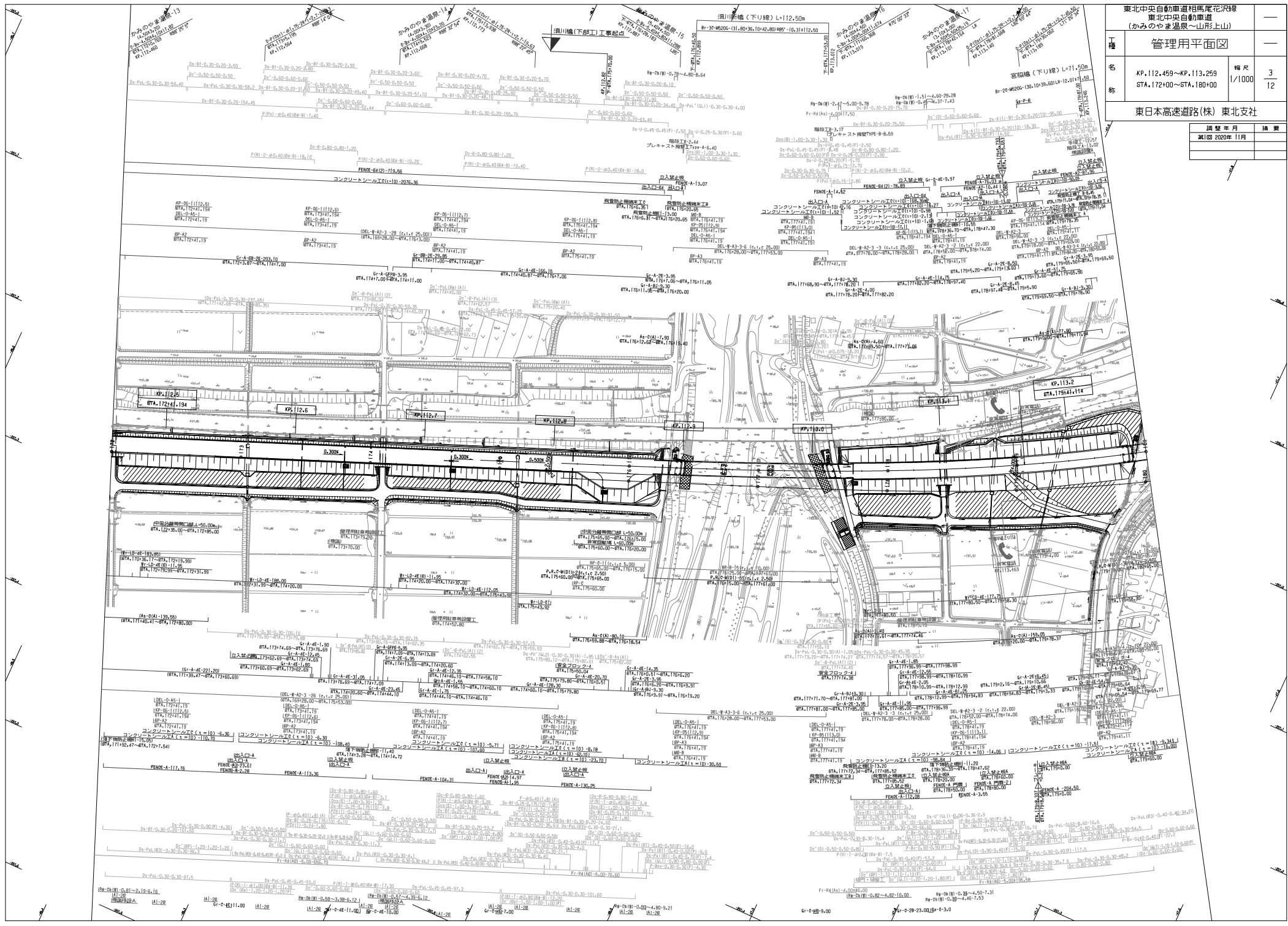


調査年月		備考
第1回 2020年11月		
工種	東北中央自動車線相馬尾花沢線 東北中央自動車線 (かみのやま温泉～山形上山)	—
名称	管理用平面図	—
名	KP.110.829～KP.111.659 STA.155170.00～STA.164100.00	幅尺 1/1000
称		1 12
東日本高速道路(株) 東北支社		



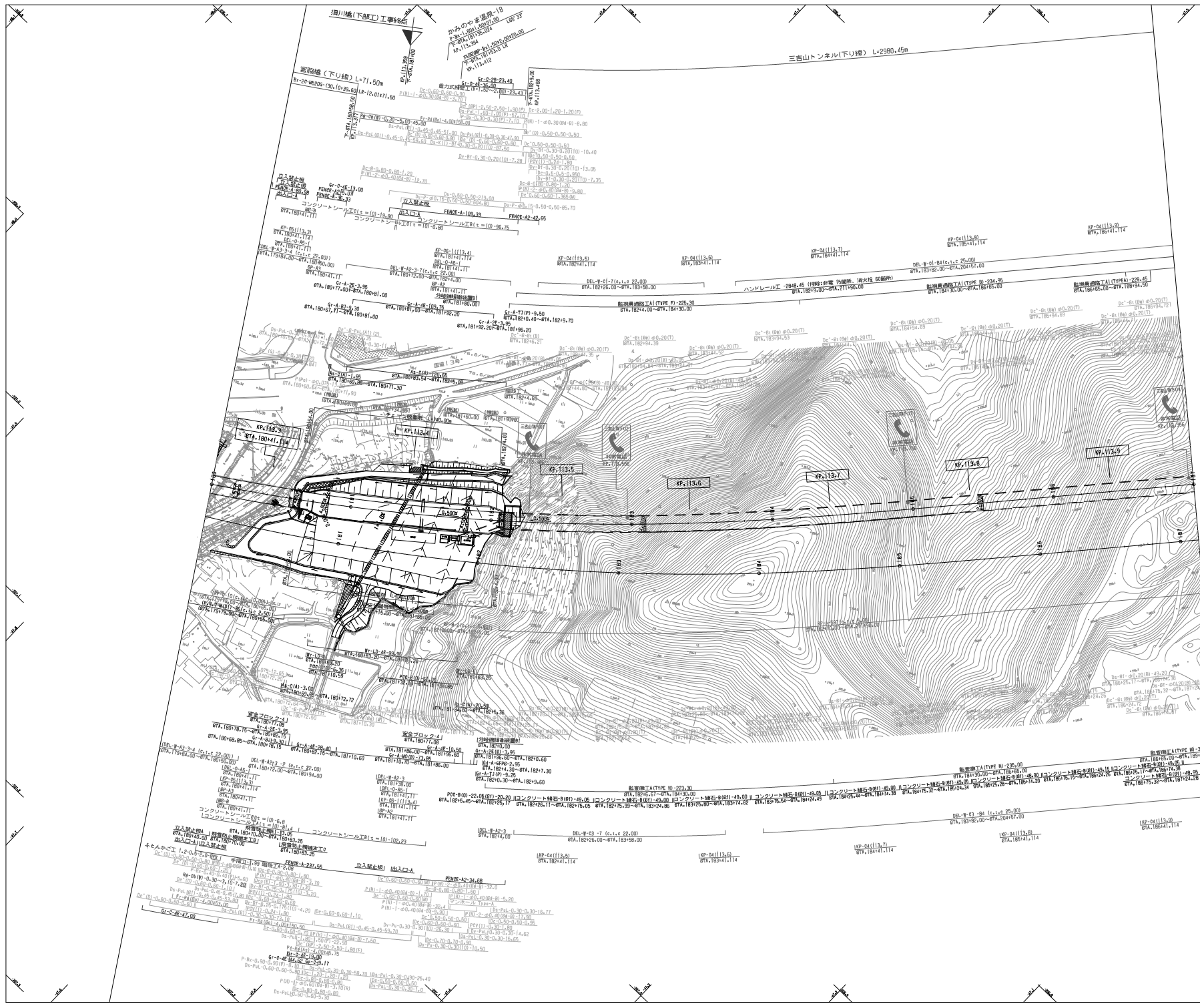
東北中央自動車道相馬尾尾津線 東北中央自動車道 (かみのやま温泉～山形上山)		
種	管理用平面図	—
名	KP.112.459~KP.113.259 STA.172400~STA.180400	幅尺 1/1000
称	東日本高速道路(株) 東北支社	3 12

調整年月	備考
2020年11月	



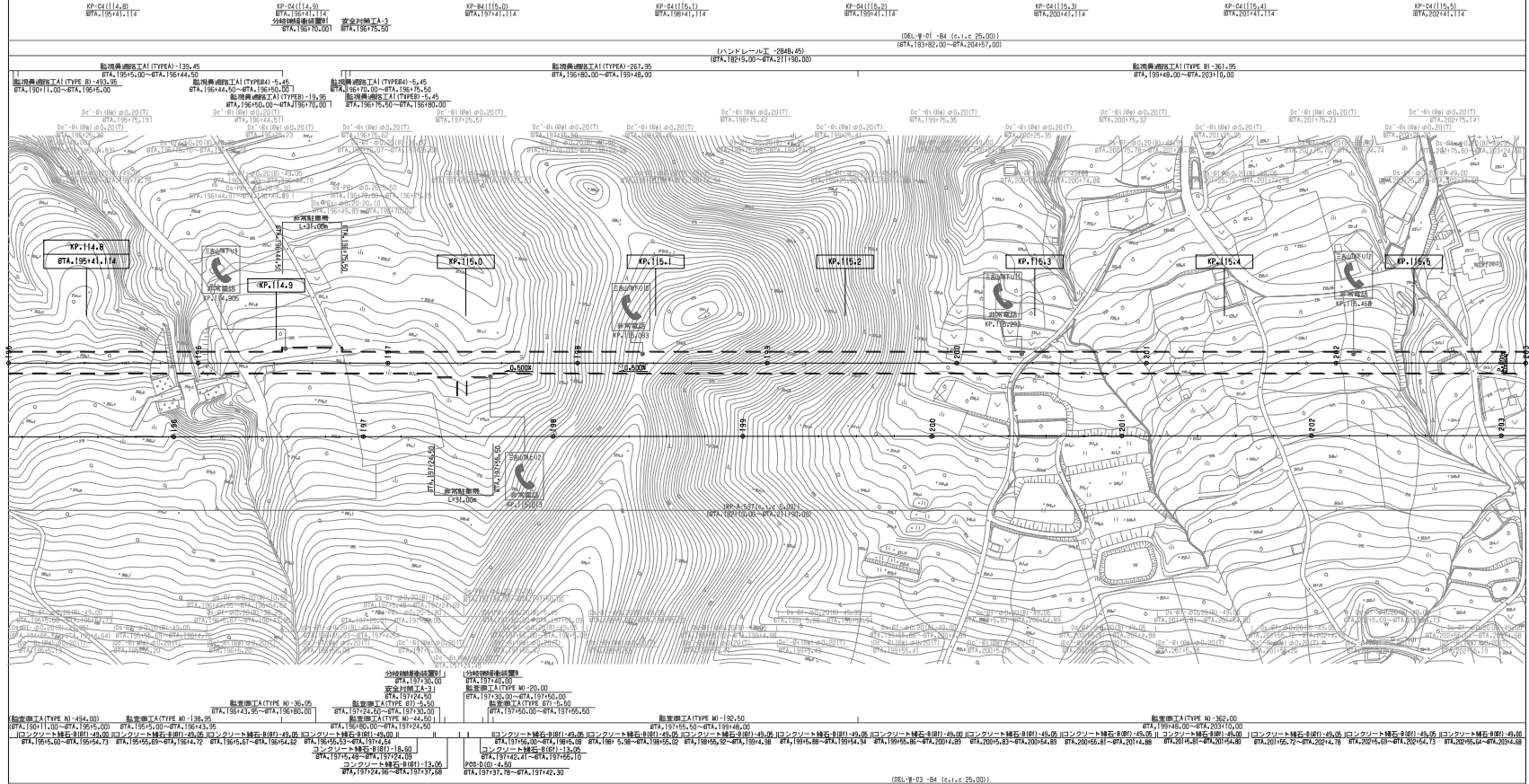
東北中央自動車道相馬尾花沢線 東北中央自動車道 (かみのやま温泉～山形上山)		
工種	管理用平面図	—
名称	KP.113.259～KP.113.959 STA.180+00～STA.187+00	幅尺 1/1000 4 12
東日本高速道路(株) 東北支社		

調査年月	備考
2020年11月	





(三吉山トンネル(下り線) L=2980.45m)

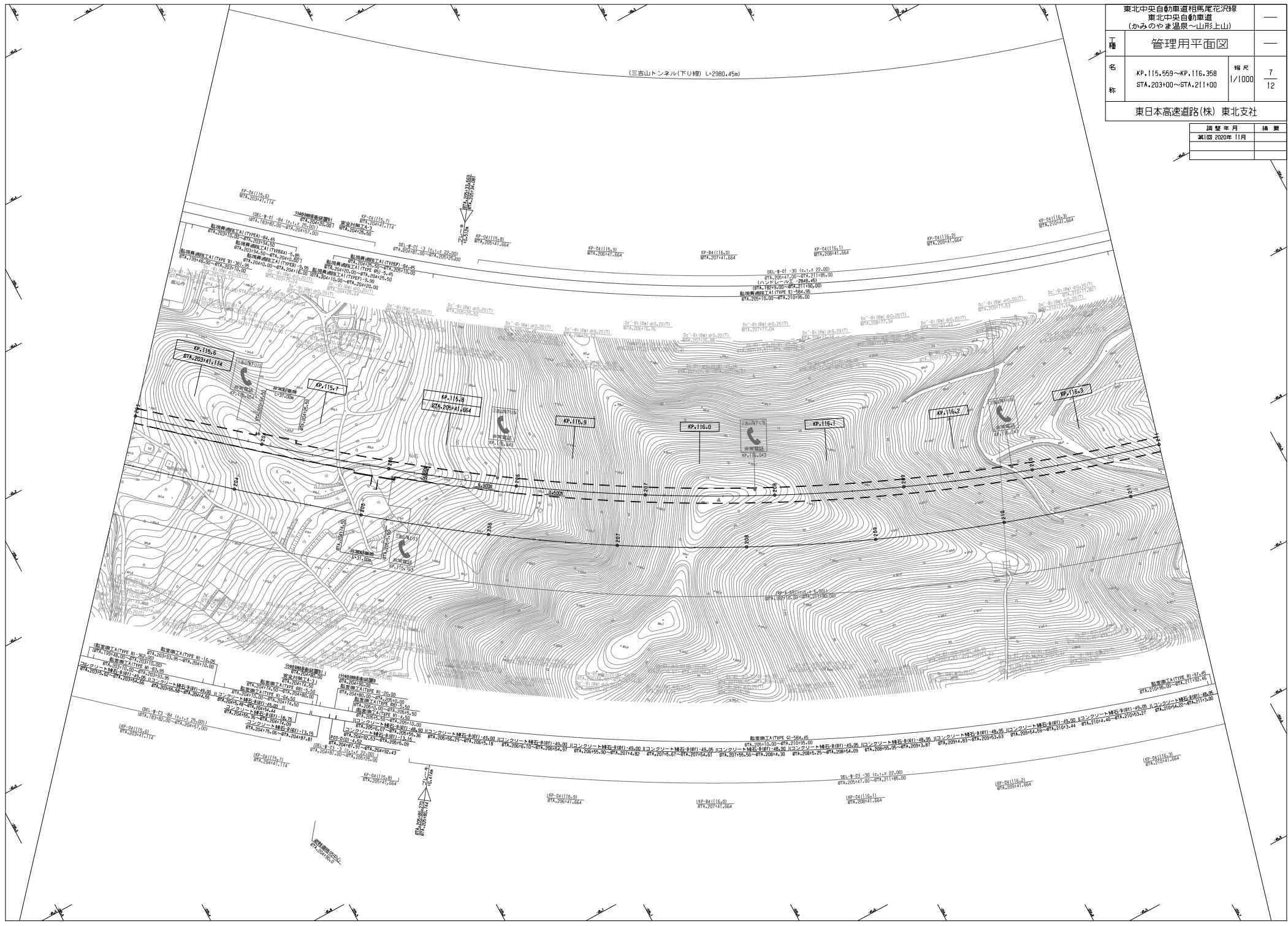


調査年月	—
測日	2020年11月
—	—
—	—

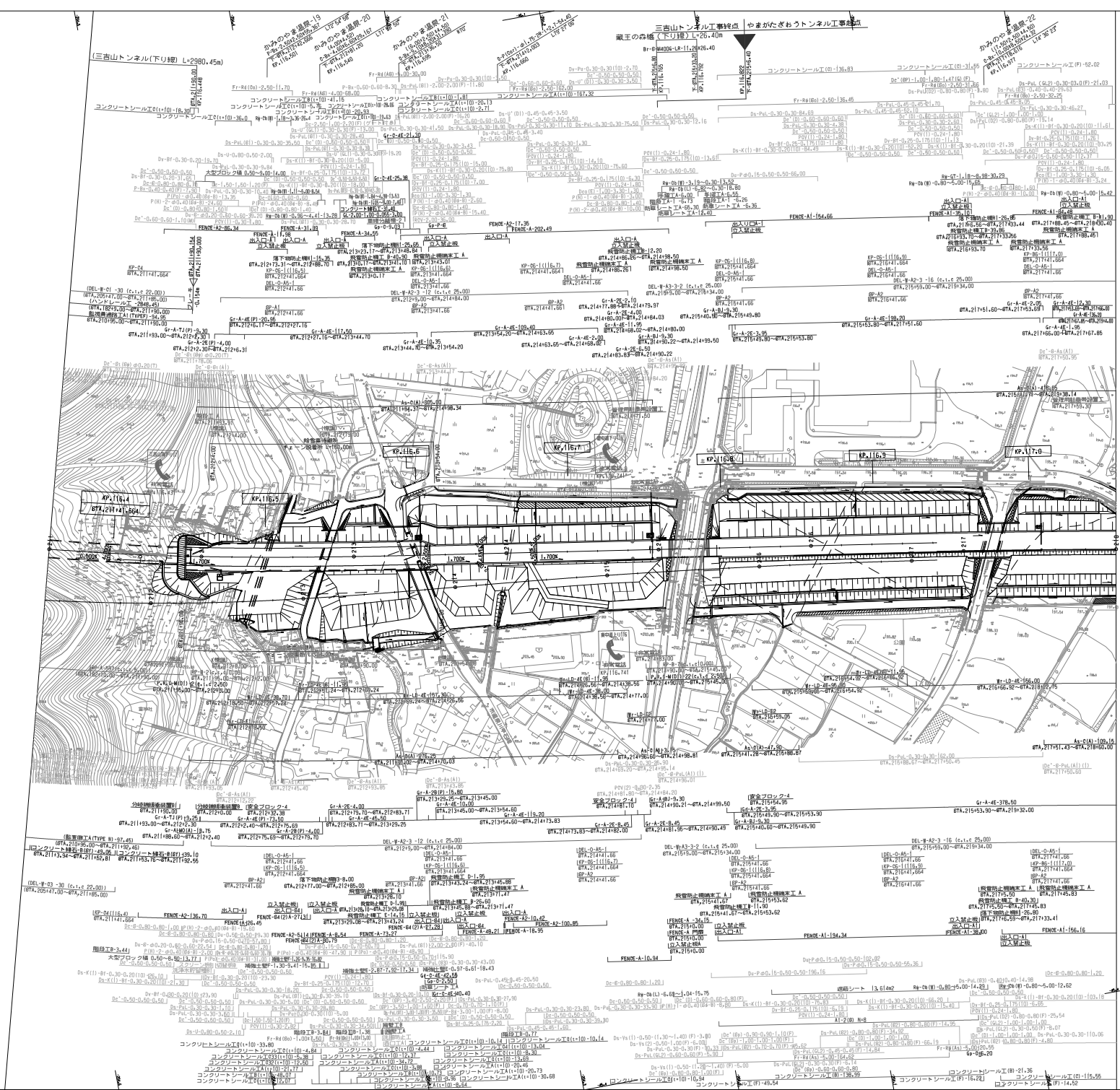
東北中央自動車道相馬尾花沢線 東北中央自動車道 (かみやま温泉～山形上山)		—
工種	管理用平面図	—
名称	KP.114.759~KP.115.559 STA.195400~STA.203400	幅尺 1/1000 6 12
東日本高速道路(株) 東北支社		

東北中央自動車道相馬尾花沢線 東北中央自動車道 (かみやま温泉～山形上山)		—
下種	管理用平面図	—
名称	KP.115.659~KP.116.359 STA.203+00~STA.211+00	縮尺 1/1000 7 12
東日本高速道路(株) 東北支社		

調査年月	備考
調査 2020年11月	



(三吉山トンネル(下り線) L=290.45m)



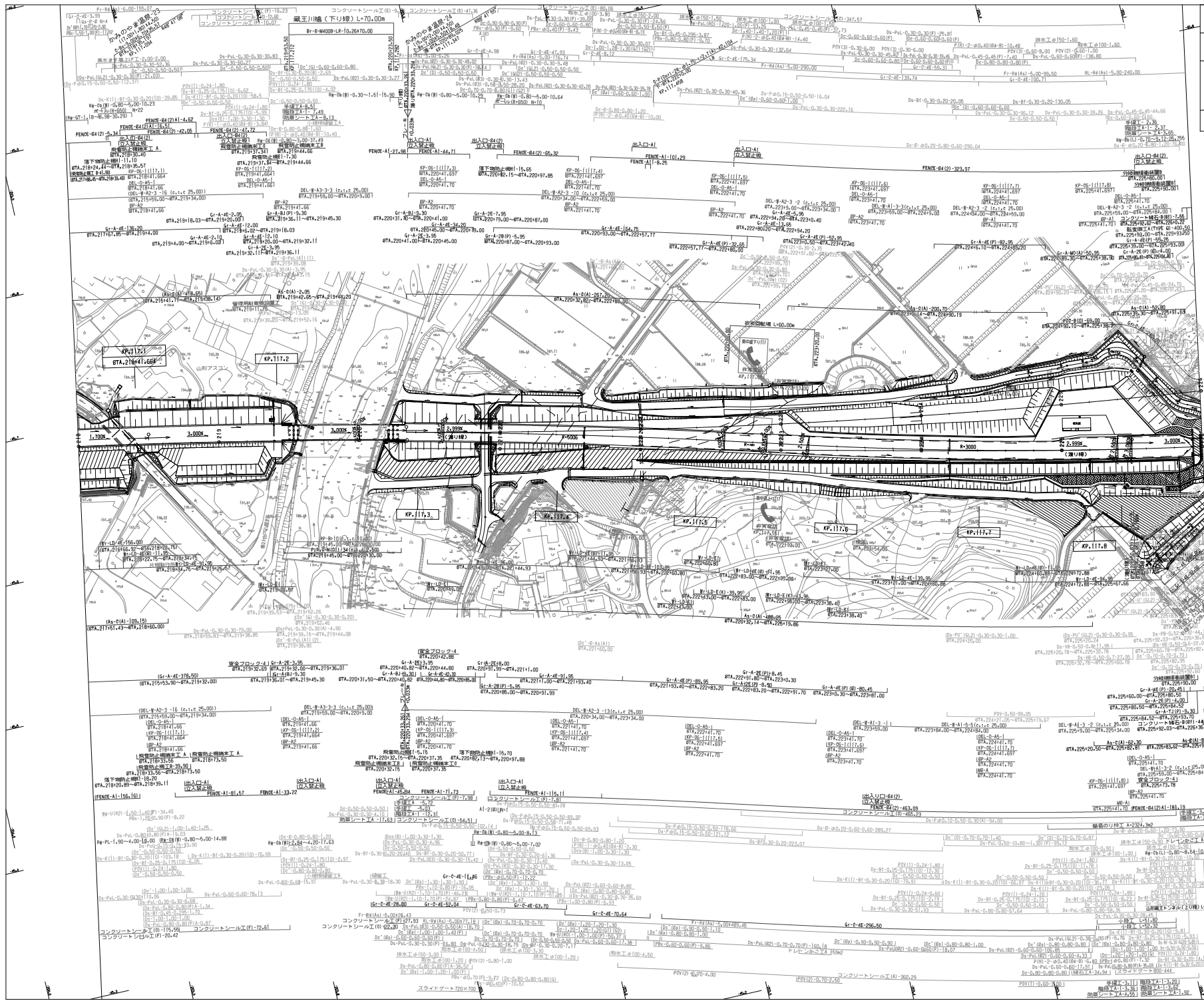
工種	管理用平面図	幅尺	8
名	KP.116.358~KP.117.058 STA.211100~STA.218400	幅尺	12
称	東日本高速道路(株) 東北支社		

調査年月	調査
第1回 2020年11月	

東北中央自動車道相馬花尾交差点  
 東北中央自動車道  
 (かみのやま温泉～山形上山)

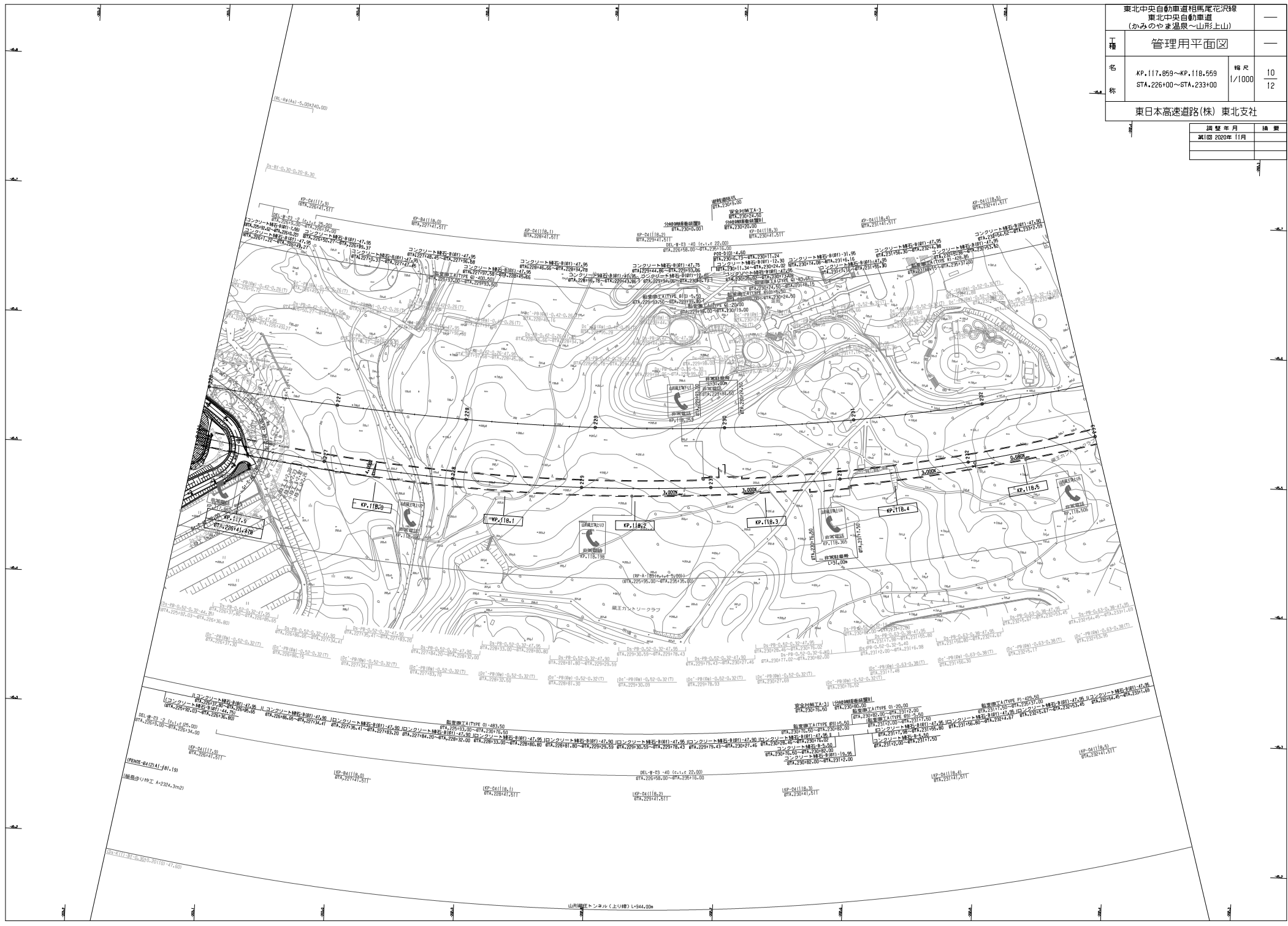
東北中央自動車道相模尾花沢線 東北中央自動車道 (かみのやま温泉～山形上山)		—
種別	管理用平面図	—
名称	KP.117.058~KP.117.859 STA.218400~STA.226400	幅尺 1/1000 9 12
東日本高速道路(株) 東北支社		

調整年月	備考
2020年11月	



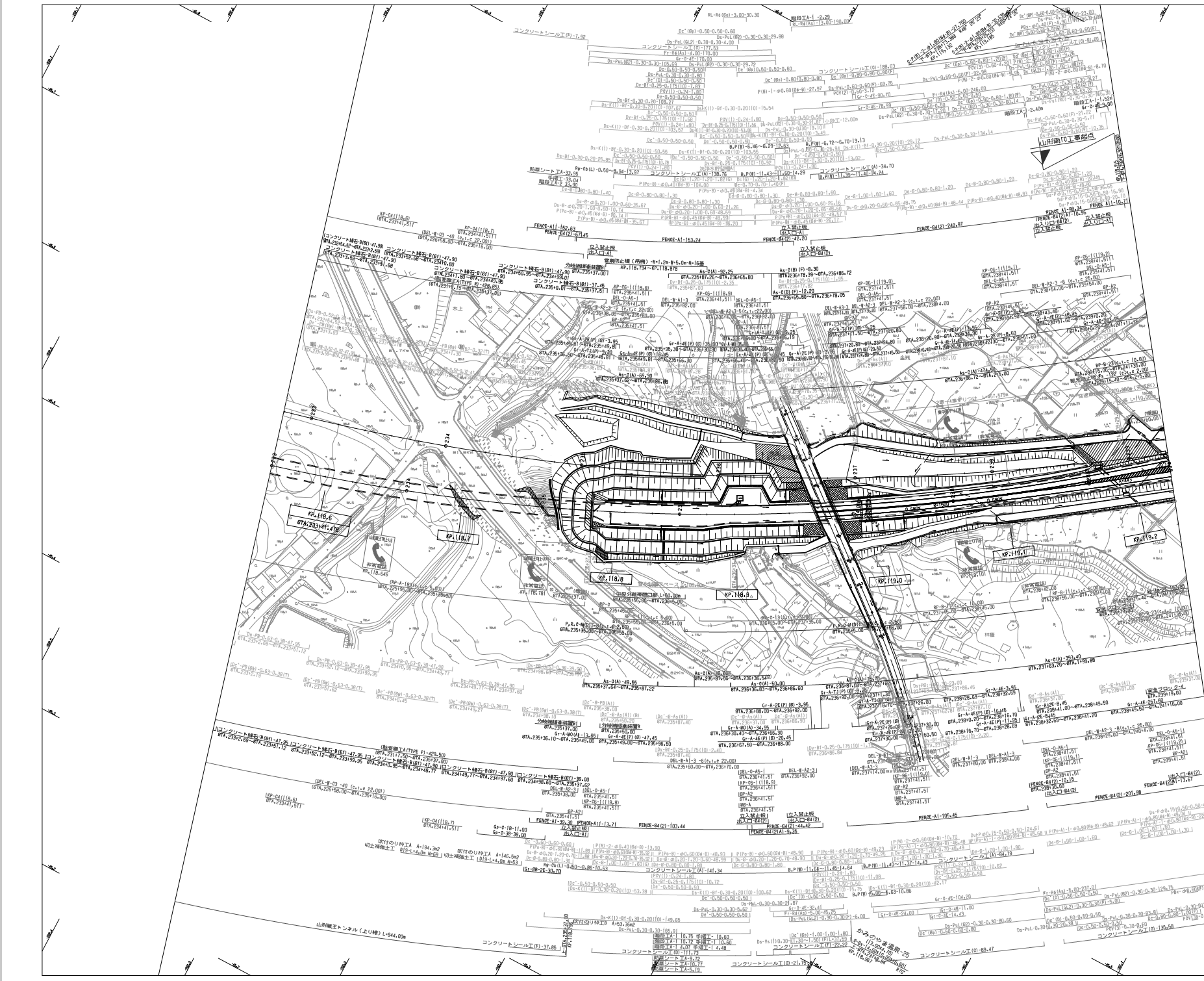
東北中央自動車道相馬尾花沢線 東北中央自動車道 (かみやま温泉～山形上山)		—
丁種	管理用平面図	—
名称	KP.117.859～KP.118.559 STA.226+00～STA.233+00	縮尺 1/1000
東日本高速道路(株) 東北支社		調整年月 2020年11月

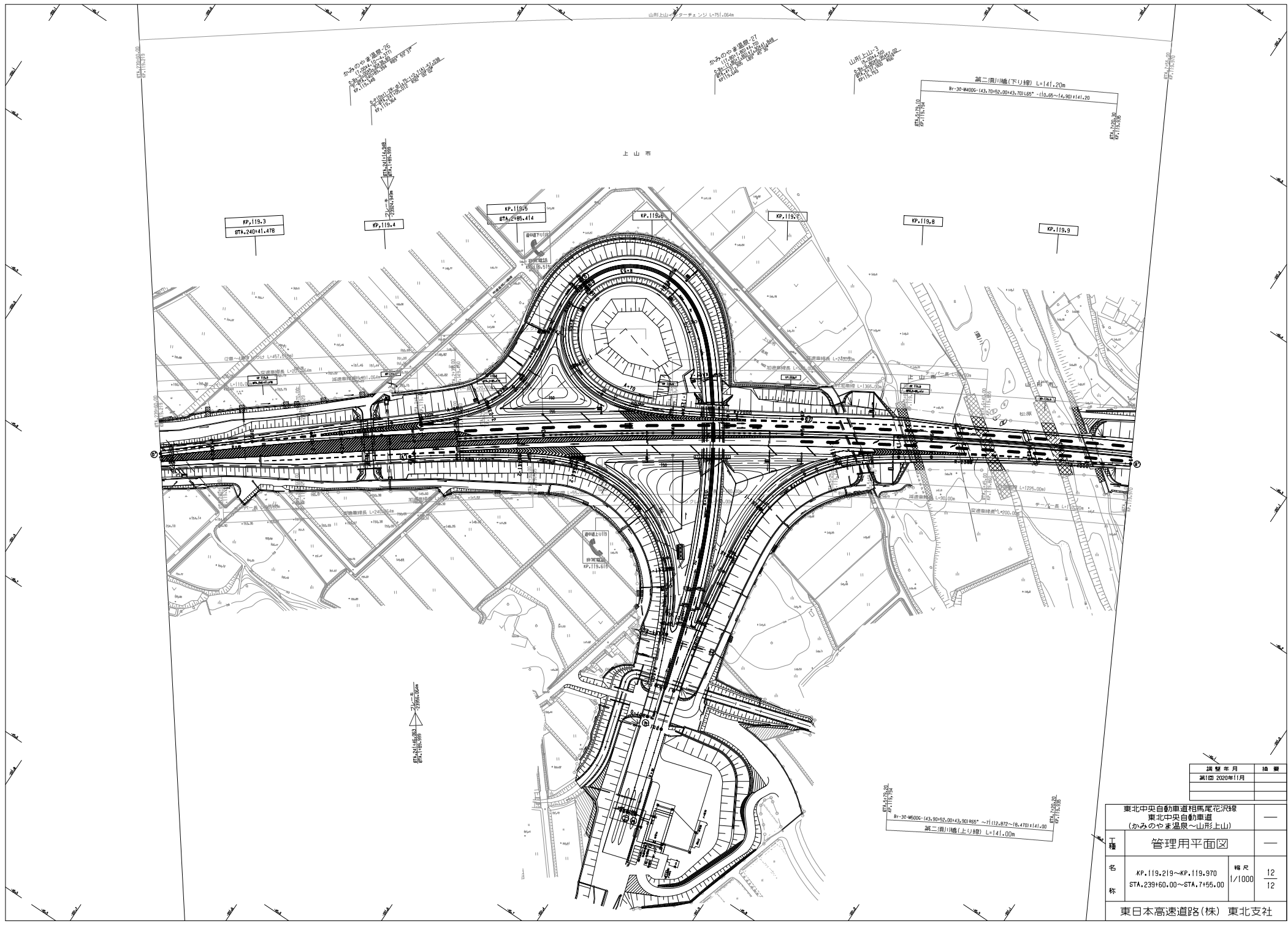
調整年月	2020年11月
備考	



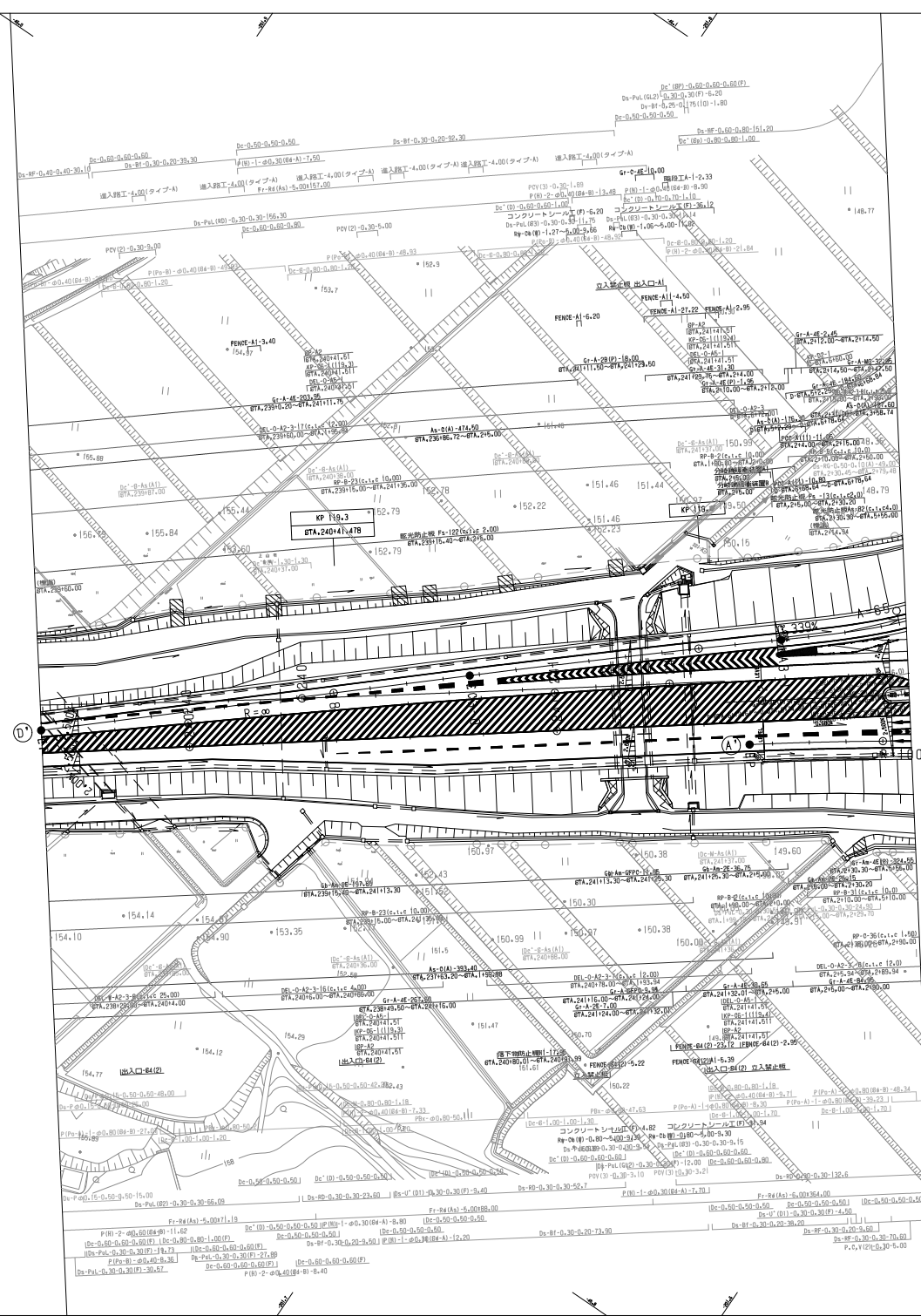
東北中央自動車道相馬尾花沢線 東北中央自動車道 (かみやま温泉～山形上山)		—
工種	管理用平面図	—
名称	KP.118.559~KP.119.219 STA.239+00~STA.239+60.00	幅尺 1/1000 1/12
東日本高速道路(株) 東北支社		

調整年月	備考
第1回 2020年 11月	
第2回 2022年 8月	





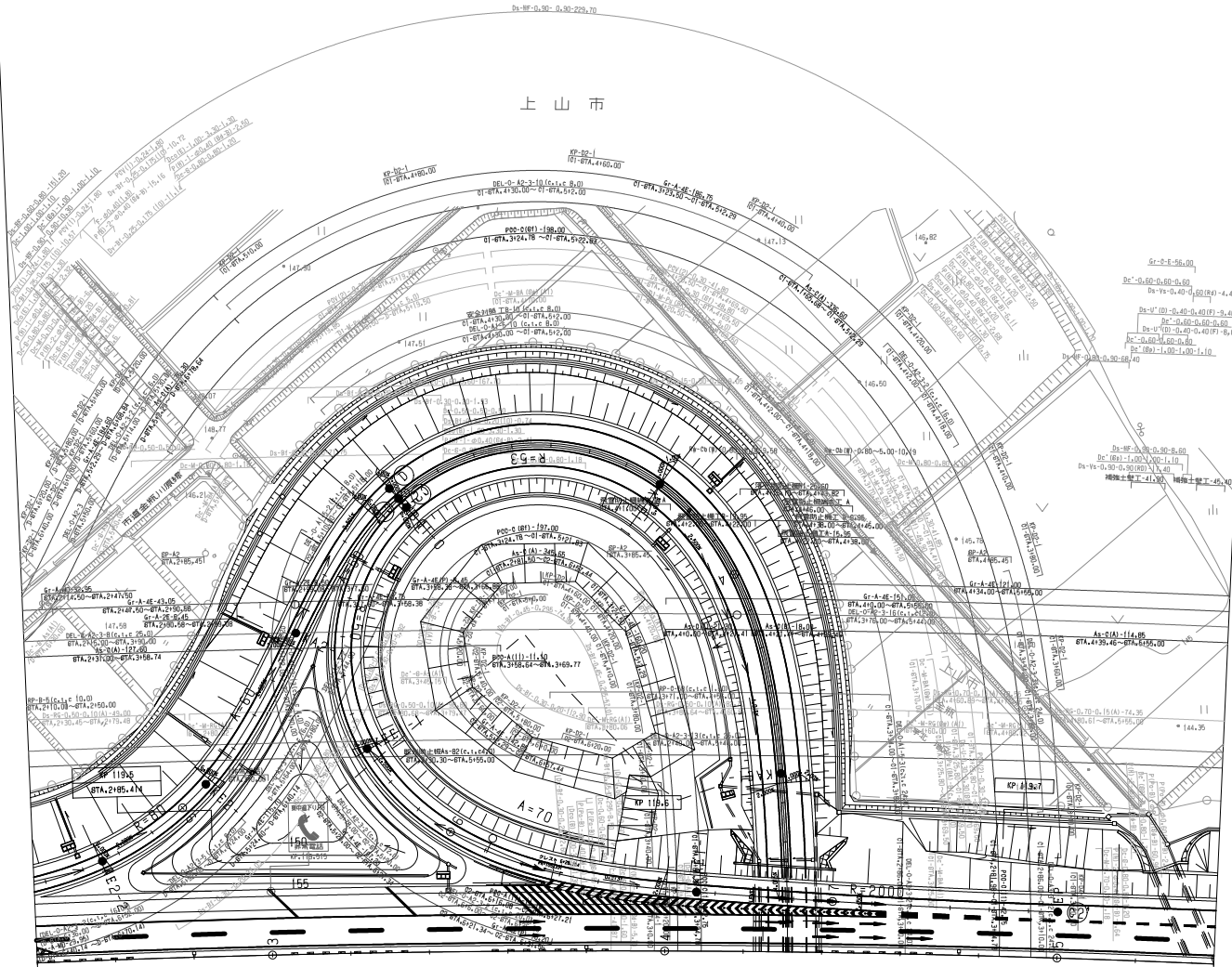
東北中央自動車道相馬尾花沢線 東北中央自動車道 (かみのやま温泉～山形上山)		
工 種	管理用平面図	
名 称	KP.119.219~KP.119.970 STA.239+60.00~STA.7+55.00	縮 尺 1/1000
		12 12
東日本高速道路(株) 東北支社		



編 号	編 年 月	修 正
第1回	2006年 2月	
第2回	2011年 5月	
第3回	2020年 11月	

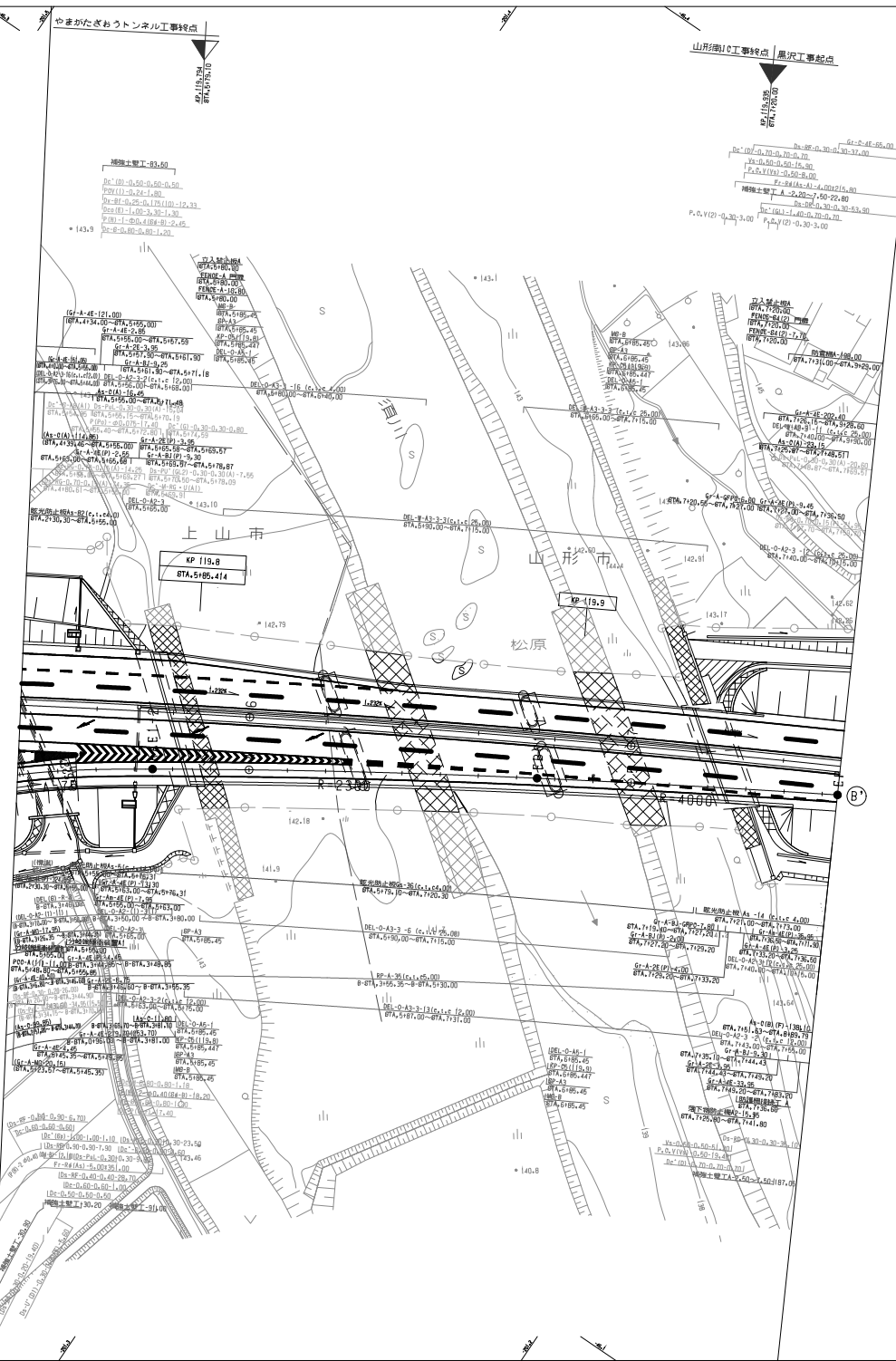
東北中央自動車道相馬尾花沢線 東北中央自動車道 (かみのやま温泉～山形上山)		
工種	管理用平面図	
名 称	山形上山インターチェンジ KP119.219～KP119.970 STA,239160.00～STA,7495.00	縮尺 1/500 4
東日本高速道路(株) 東北支社		

上山市



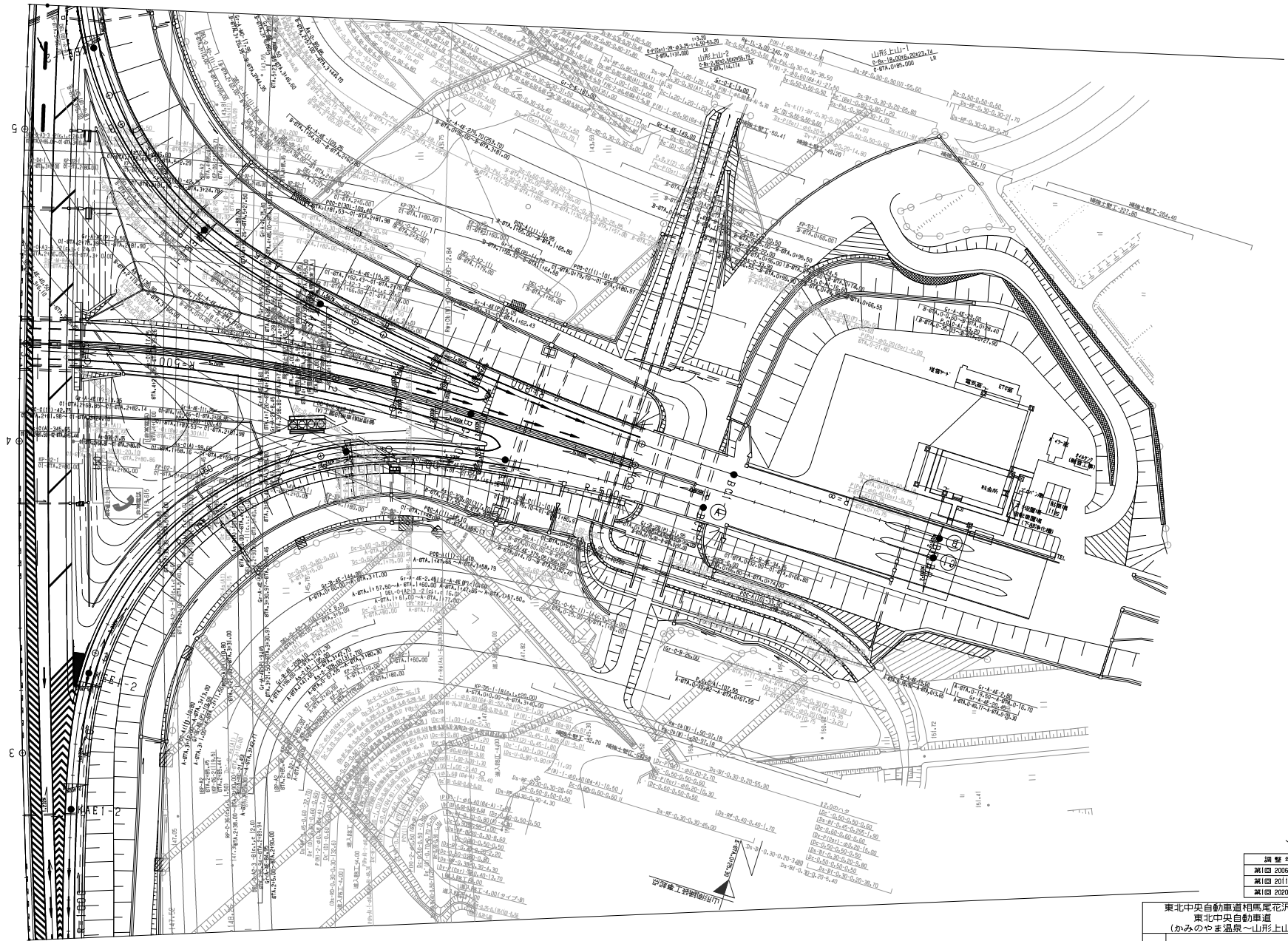
編 号	編 年 月	修 正
第1回	2006年 2月	
第2回	2020年 11月	

東北中央自動車道相馬尾花沢線 東北中央自動車道 (かみやま温泉～山形上山)		—	
工 種	管理用平面図	—	
名 称	山形上山インターチェンジ KP119,219～KP119,970 STA.239+60.00～STA.7+55.00	縮 尺	2 1/500 4
東日本高速道路(株) 東北支社			



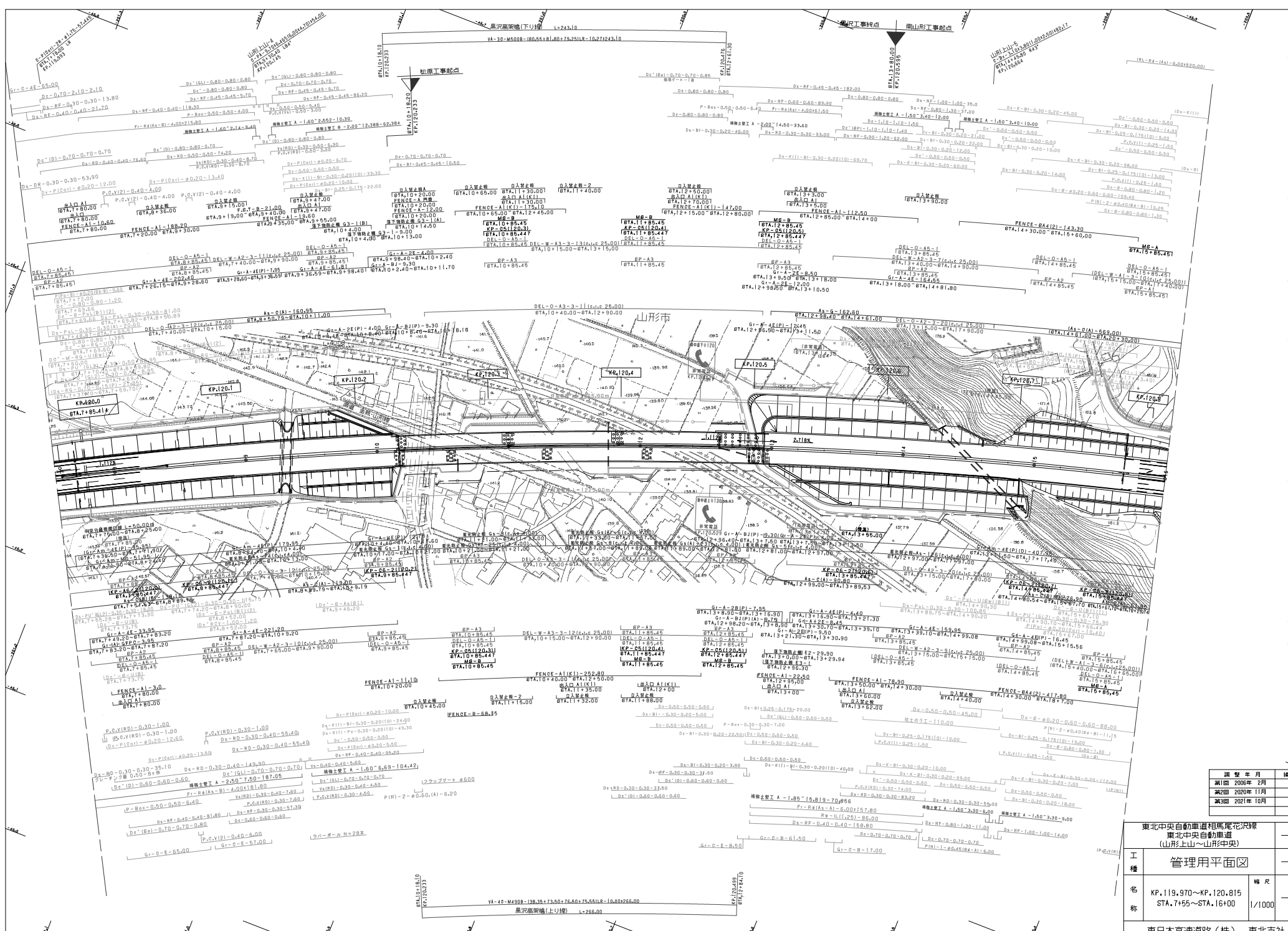
調査年月	調査
第1回 2006年 2月	
第2回 2011年 5月	
第3回 2020年 11月	

東北中央自動車道相馬尾花沢線 東北中央自動車道 (かみやま温泉～山形上山)		—
工種	管理用平面図	—
名称	山形上山インターチェンジ KP119.219～KP119.970 STA.239+60.00～STA.745+50.00	幅尺 1/500 3 4
東日本高速道路(株) 東北支社		



編 号	年 月	修 正
第1回	2006年 2月	
第2回	2011年 5月	
第3回	2020年 11月	

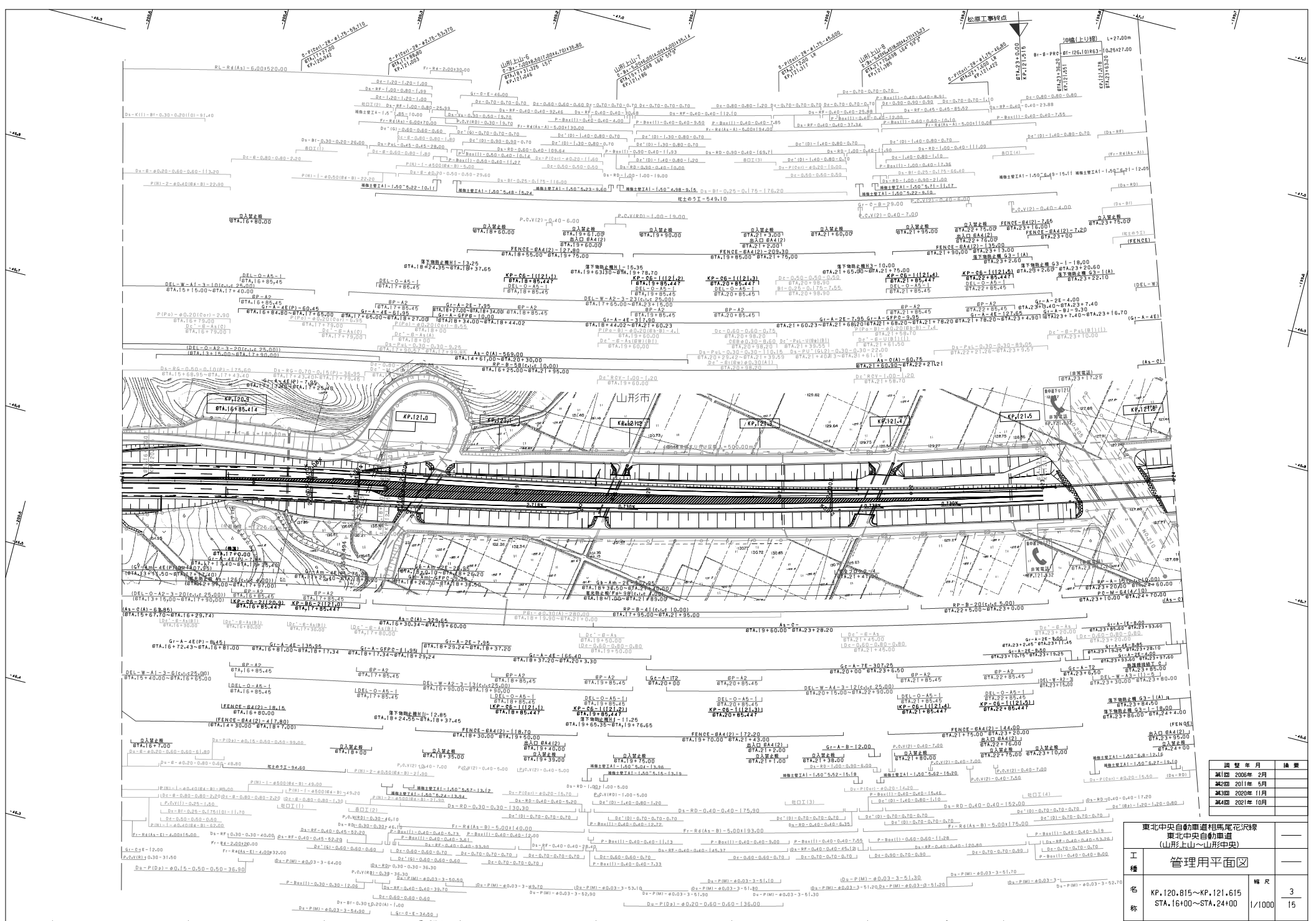
東北中央自動車道相馬尾花沢線 東北中央自動車道 (かみやま温泉～山形上山)		
工 種	管理用平面図	
名 称	山形上山インターチェンジ KP119.219～KP119.970 STA. 239+60.00～STA. 7+95.00	縮 尺 1/500 4 4
東日本高速道路(株) 東北支社		



調査年月		備考
第1回	2006年2月	
第2回	2009年11月	
第3回	2021年10月	

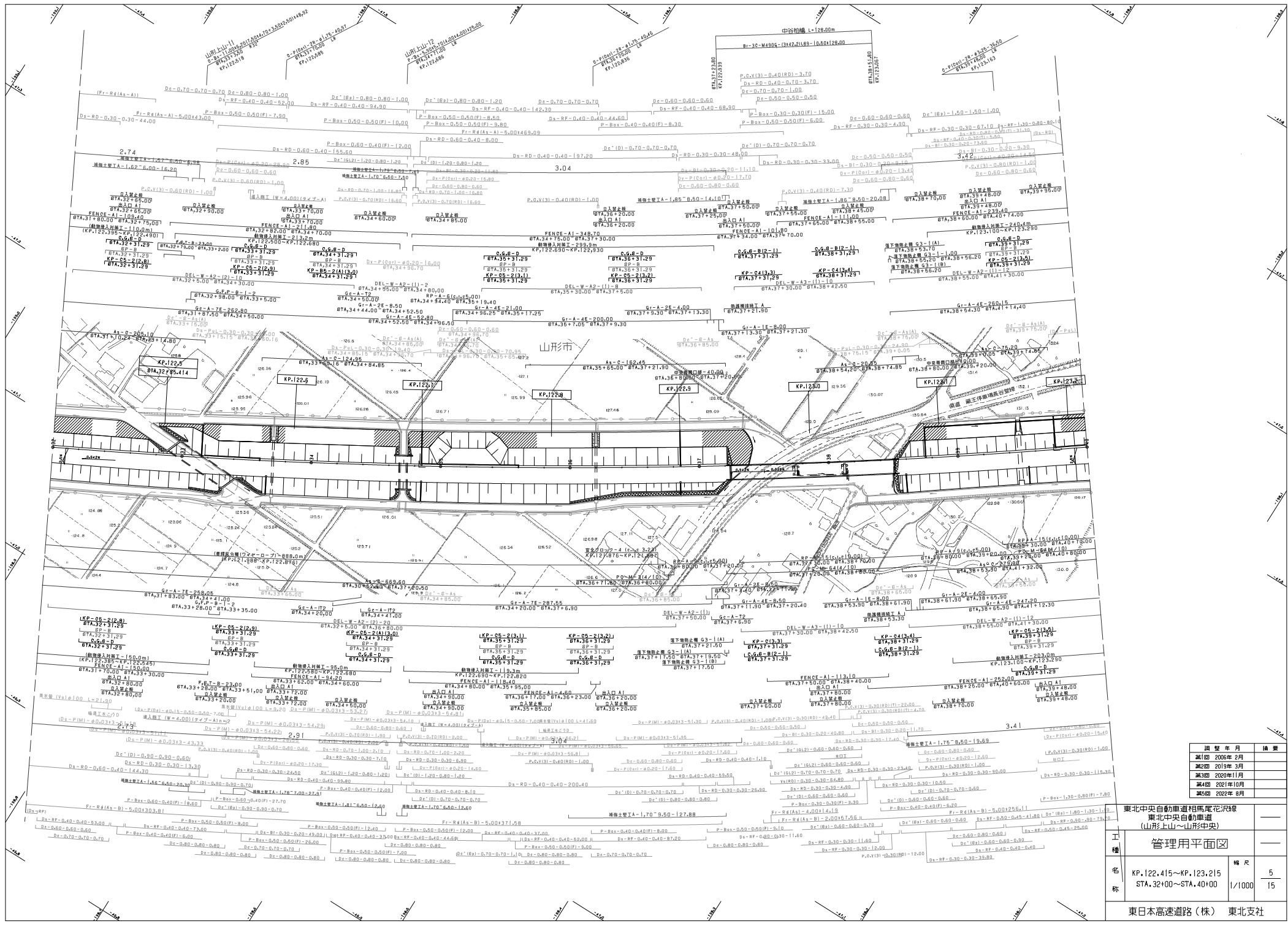
東北中央自動車道相馬尾花沢線 東北中央自動車道 (山形上山～山形中央)		
工種	管理用平面図	
名称	KP.119.970～KP.120.815 STA.7+85～STA.16+00	幅尺 2 1/1000 15
東日本高速道路(株) 東北支社		



調査年月	摘要
調査 2006年 2月	
調査 2011年 5月	
調査 2020年 11月	
調査 2021年 10月	

東北中央自動車道相馬尾花浜線 東北中央自動車道 (山形上山～山形中央)	
工種	管理用平面図
名称	KP.120.815～KP.121.615 STA.16+100～STA.24+00
幅尺	3
縮尺	1/1000
設計者	東日本高速道路(株) 東北支社





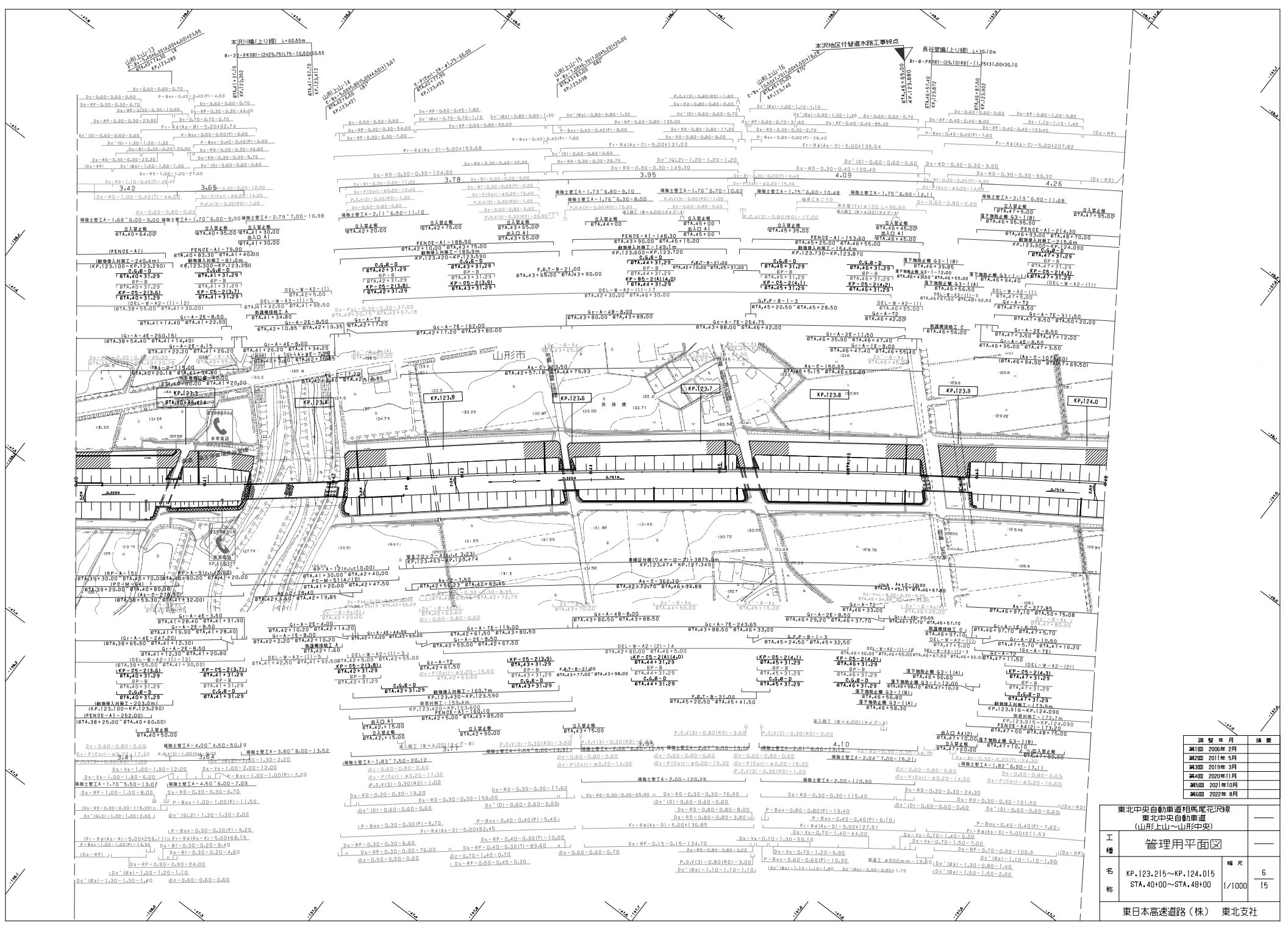
開 発 年 月		備 考
案内	2006年 2月	
案内	2019年 3月	
案内	2020年11月	
案内	2021年10月	
案内	2022年 8月	

工 種 名 称	東北中央自動車道相馬尾花沢線 東北中央自動車道 (山形上山～山形中央)	
	管理用平面図	
幅 尺	5	
	1/1000	15

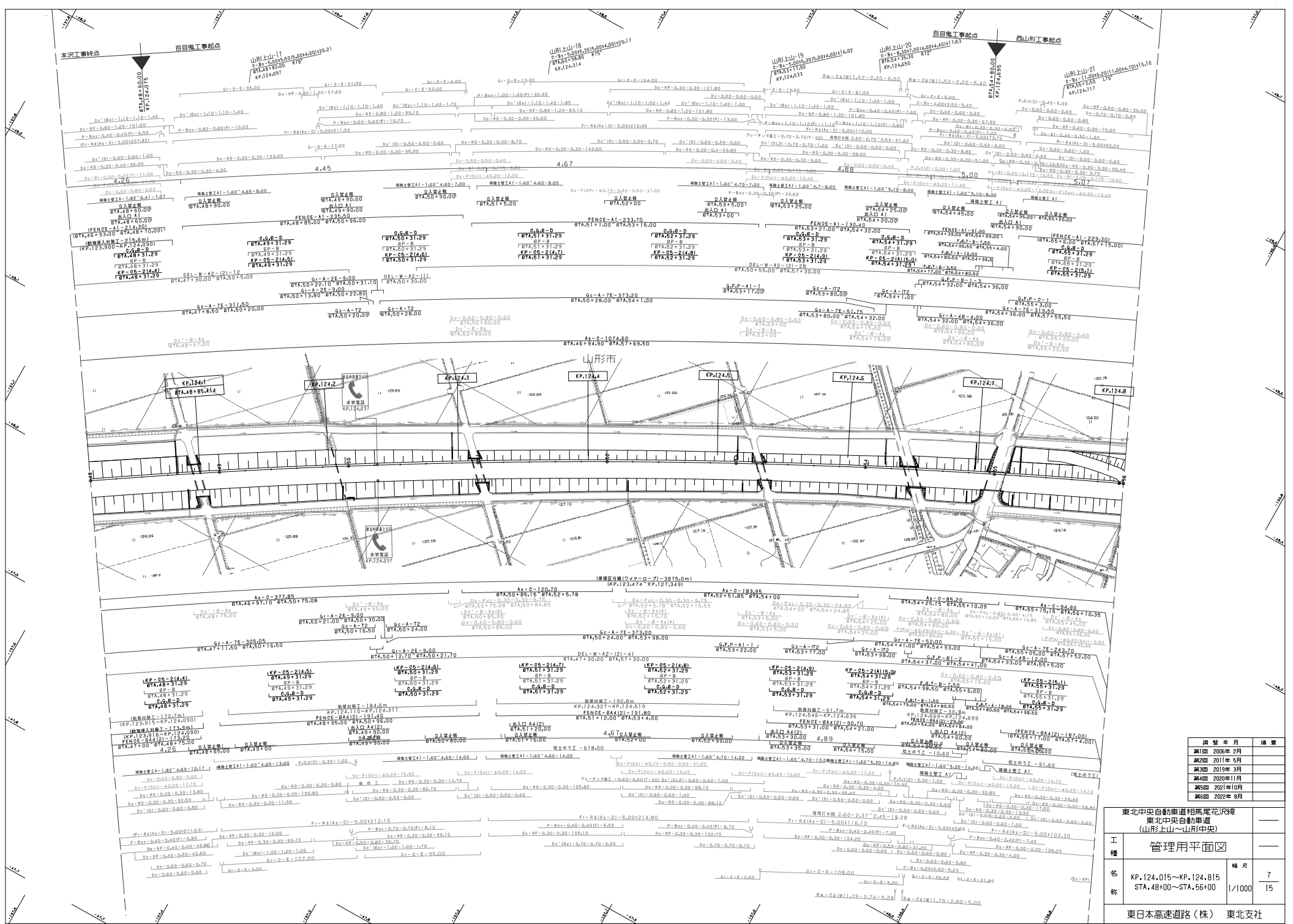
  

東日本高速道路(株) 東北支社	
-----------------	--



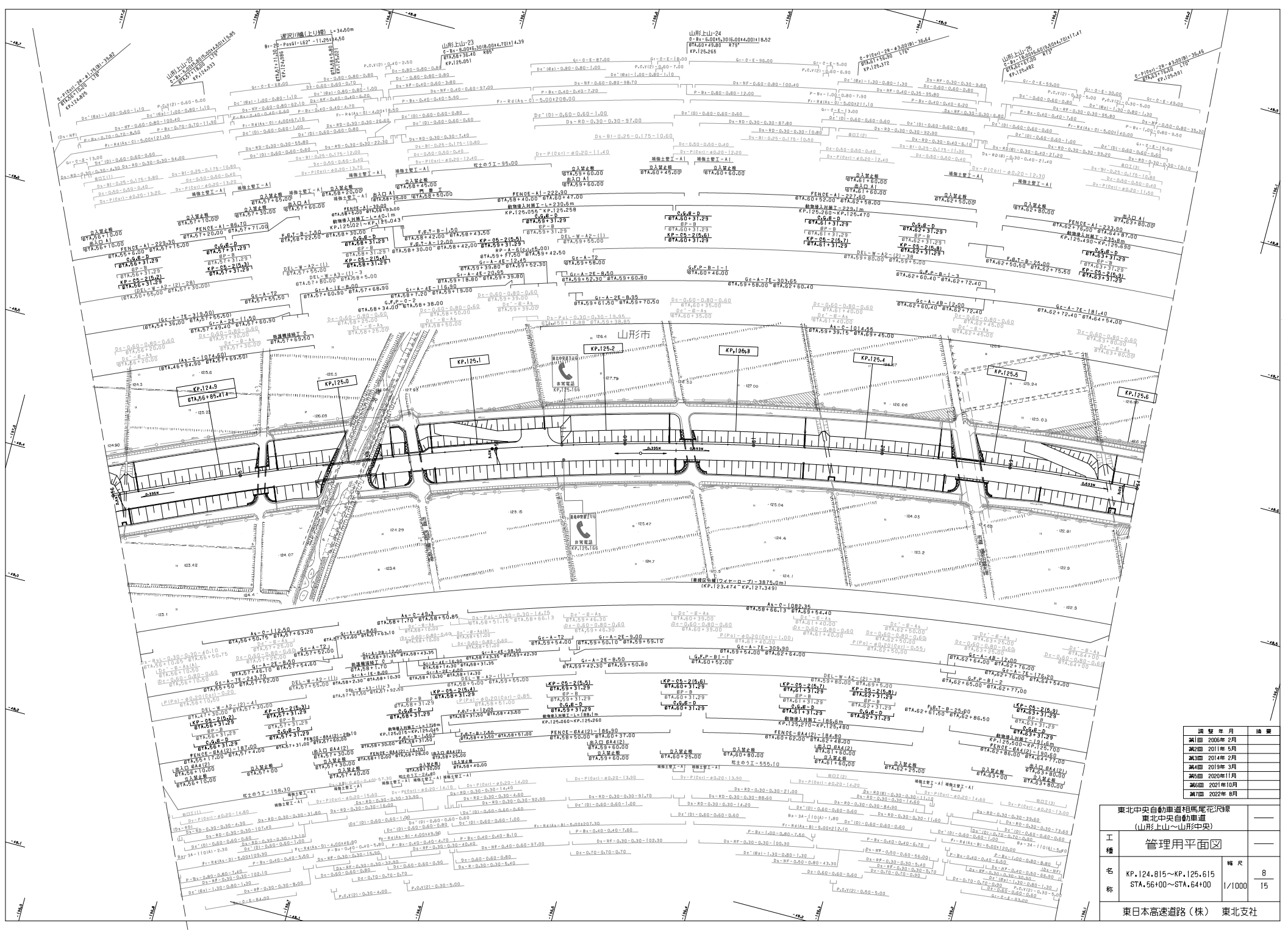
調査年月	摘要
調査 2006年 2月	
調査 2011年 5月	
調査 2019年 3月	
調査 2020年 1月	
調査 2021年 10月	
調査 2022年 8月	

東北中央自動車道相馬尾花沢線 東北中央自動車道 (山形上山～山形中央)	
<b>管理用平面図</b>	
工種 名称	幅尺 6 1/1000 15
東日本高速道路(株) 東北支社	



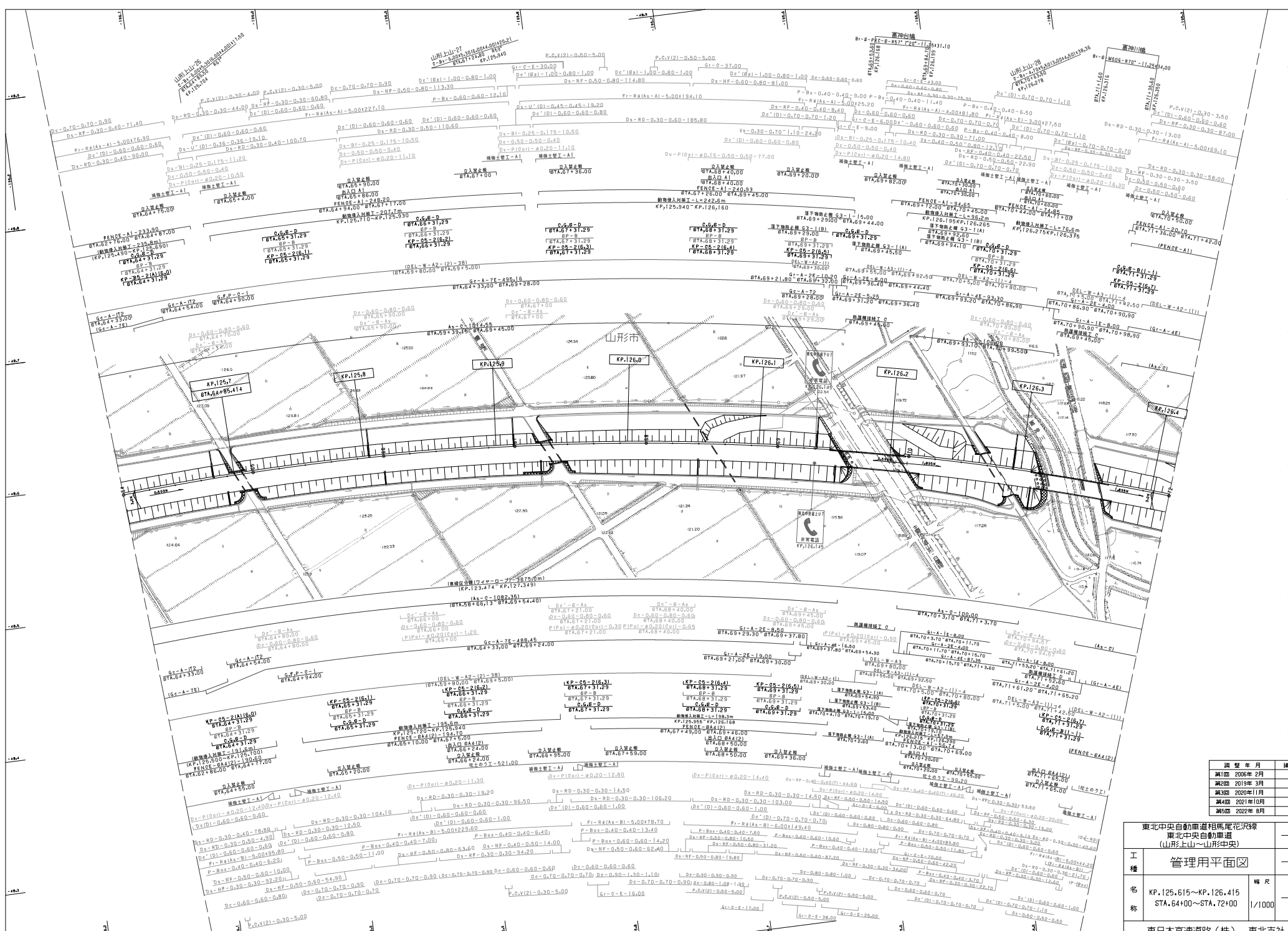
調査年月	摘要
調査 2006年2月	
調査 2011年5月	
調査 2019年3月	
調査 2020年11月	
調査 2021年10月	
調査 2022年8月	

東北中央自動車道相馬尾花沢線 山形中央自動車道 (山形上山～山形中央)	
工種	管理用平面図
名称	KP.124.015～KP.124.815 STA.48+00～STA.56+00 幅尺 7 1/1000 15
東日本高速道路(株) 東北支社	



調査年月	備考
調査 2006年 2月	
調査 2011年 5月	
調査 2014年 2月	
調査 2019年 3月	
調査 2020年 11月	
調査 2021年 10月	
調査 2022年 8月	

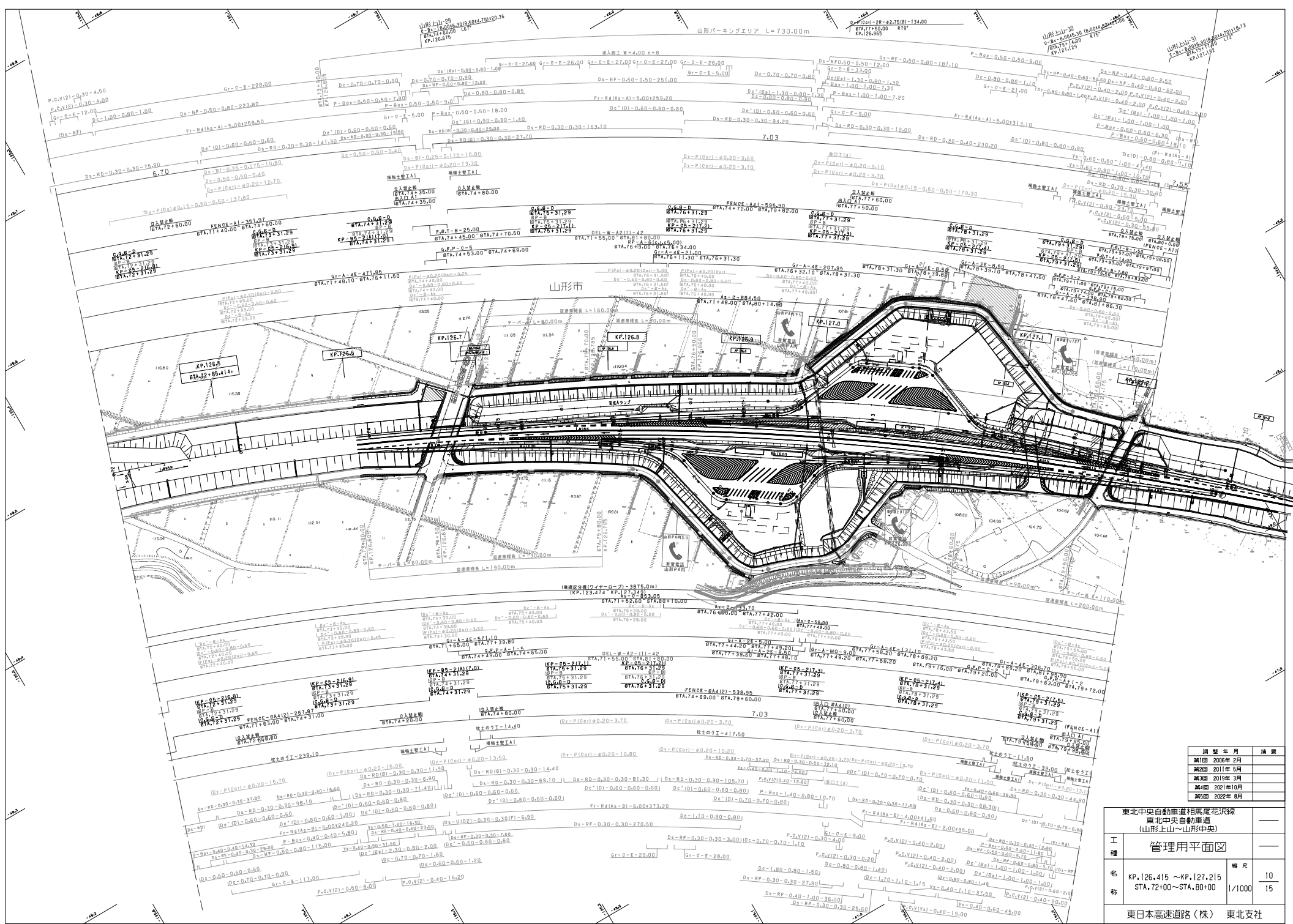
東北中央自動車道相馬尾花沢線 東北中央自動車道 (山形上山～山形中央)	
工種 名称	管理用平面図 幅尺 8 1/1000 15
東日本高速道路(株) 東北支社	



開 発 年 月		摘 要
2006年2月		—
2019年3月		—
2020年11月		—
2021年10月		—
2022年8月		—

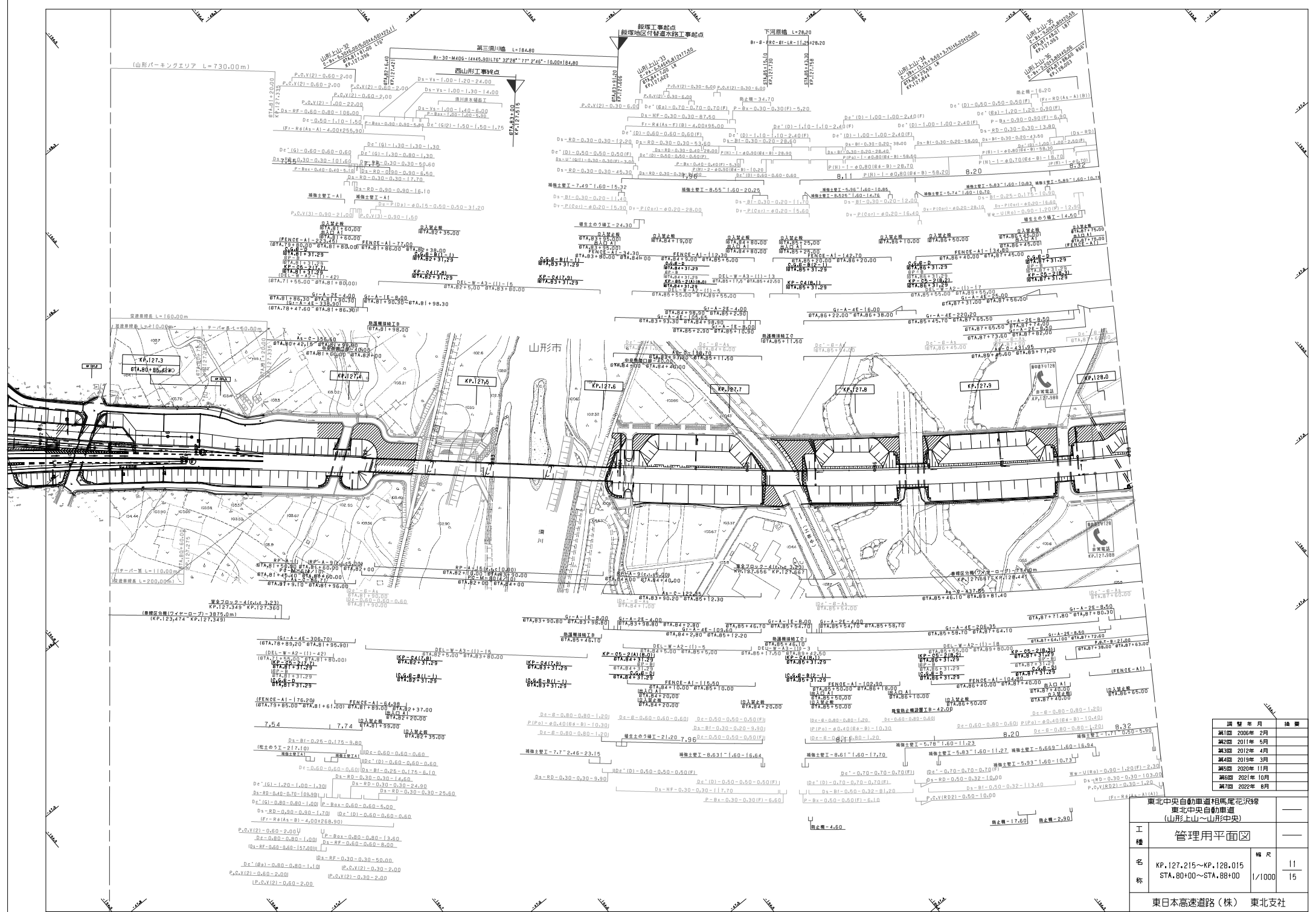
  

東北中央自動車道相馬尾花沢線 東北中央自動車道 (山形上山～山形中央)		
工 種	管理用平面図	—
名 称	KP.125.615～KP.126.415 STA.64+00～STA.72+00	幅 尺 9 1/1000 15
東日本高速道路(株) 東北支社		



調査年月	摘要
2006年2月	
2011年5月	
2018年3月	
2021年10月	
2022年8月	

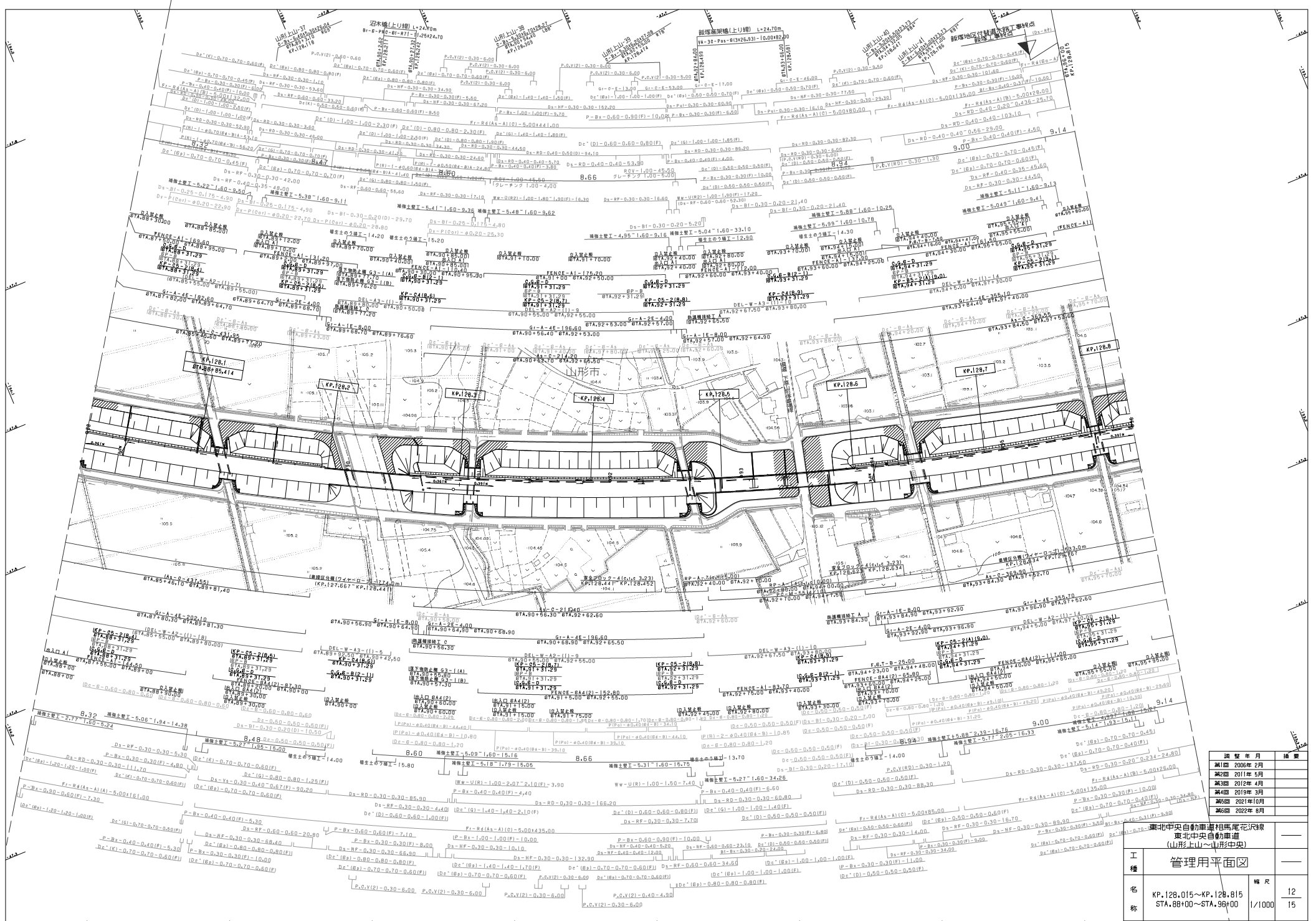
東北中央自動車道相馬尾花沢線 東北中央自動車道 (山形上山～山形中央)	
工種	管理用平面図
名称	KP.126.415 ~ KP.127.215 STA. 72+100 ~ STA. 80+00
幅尺	10
縮尺	1/1000
東日本高速道路(株) 東北支社	



調査年月		摘要
調査	2006年 2月	—
調査	2011年 5月	—
調査	2012年 4月	—
調査	2019年 3月	—
調査	2020年 11月	—
調査	2021年 10月	—
調査	2022年 8月	—

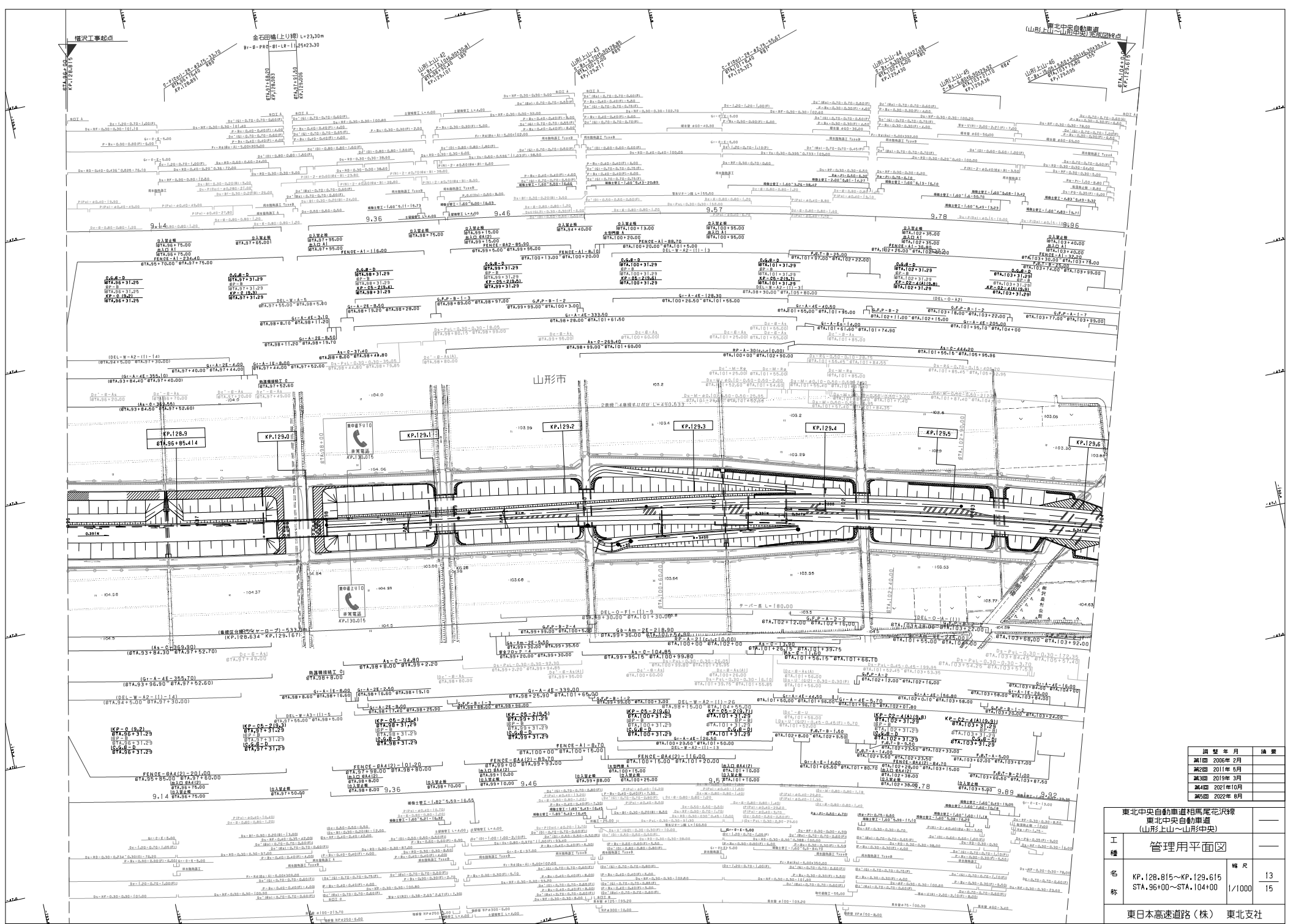
東北中央自動車道相馬尾花沢線 東北中央自動車道 (山形上山～山形中央)		
工種	管理用平面図	—
名称	KP.127.215～KP.128.015 STA.80+00～STA.88+00	幅尺 1/1000
		11 15
東日本高速道路(株) 東北支社		



調査年月	摘要
調査 2006年 2月	
調査 2011年 5月	
調査 2012年 4月	
調査 2019年 3月	
調査 2021年10月	
調査 2022年 8月	

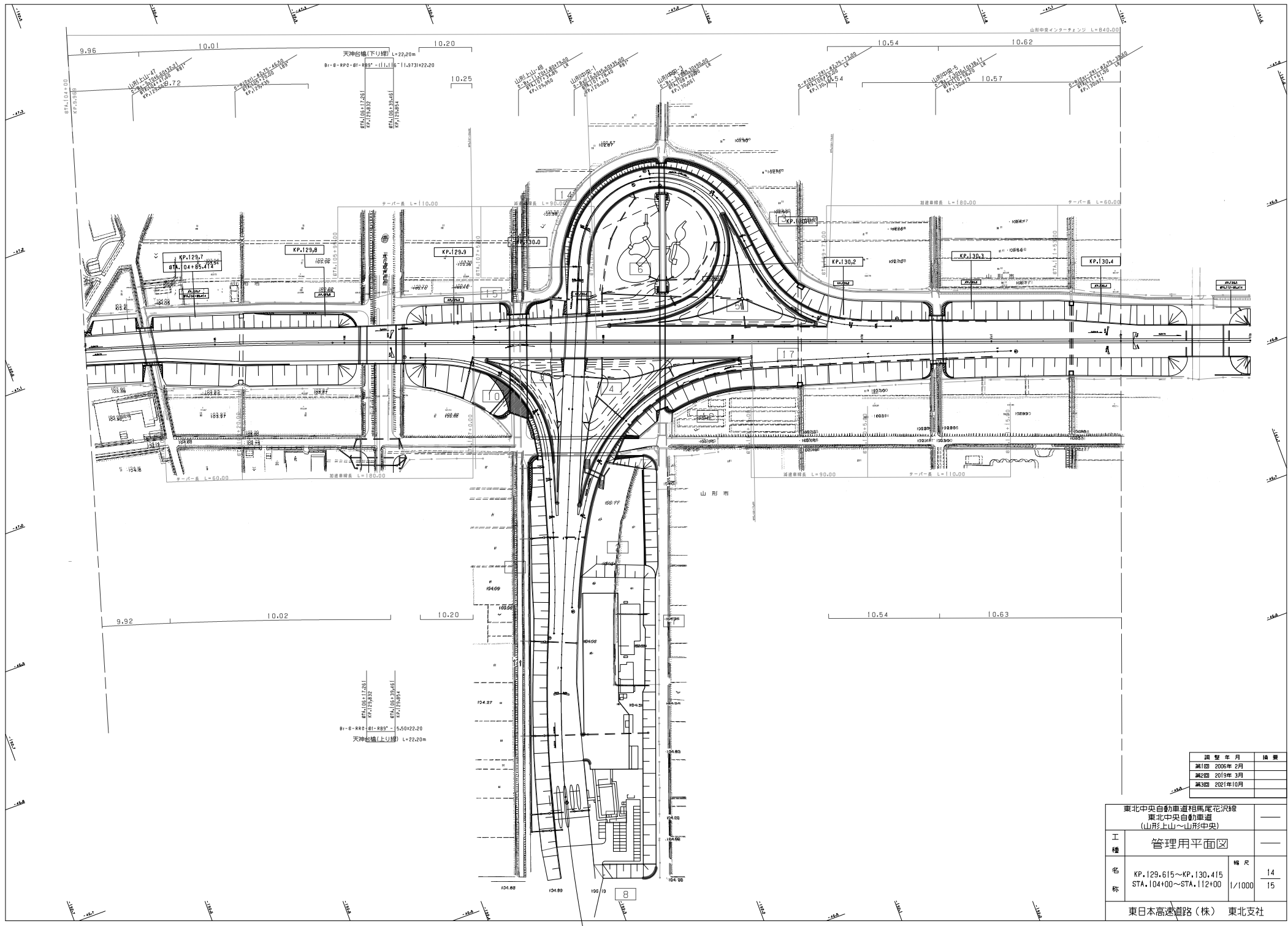
東北中央自動車道相馬尾花沼線  
東北中央自動車道  
(山形上山・山形中央)

工種	管理用平面図
名称	KP.128.015~KP.128.815 STA.88+00~STA.94+00 1/1000
幅尺	12
	15



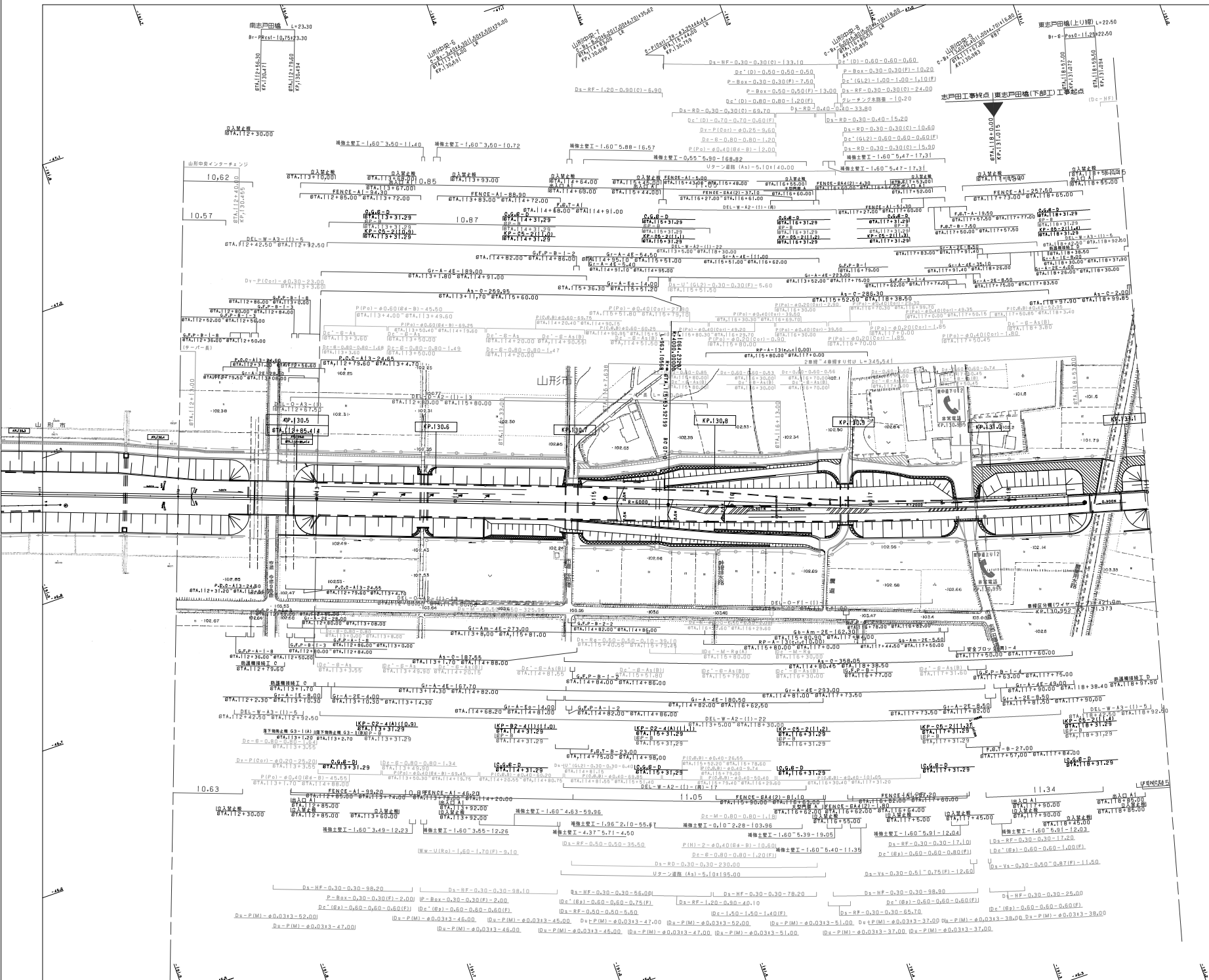
調査年月	摘要
2006年2月	
2011年5月	
2016年3月	
2021年10月	
2022年8月	

東北中央自動車道相馬尾花沢線 東北中央自動車道 (山形上山～山形中央)		
工種	管理用平面図	
名称	KP.128.815～KP.129.615 STA.96+00～STA.104+00	幅尺 13 1/1000 15
東日本高速道路(株) 東北支社		



調査年月	摘要
調査 2005年 2月	
調査 2019年 3月	
調査 2021年10月	

東北中央自動車道相馬尾花沢線 東北中央自動車道 (山形上山~山形中央)		
工種	管理用平面図	
名称	KP.129.615~KP.130.415 STA.104+00~STA.112+00	幅尺 14 1/1000 15
東日本高速道路(株) 東北支社		

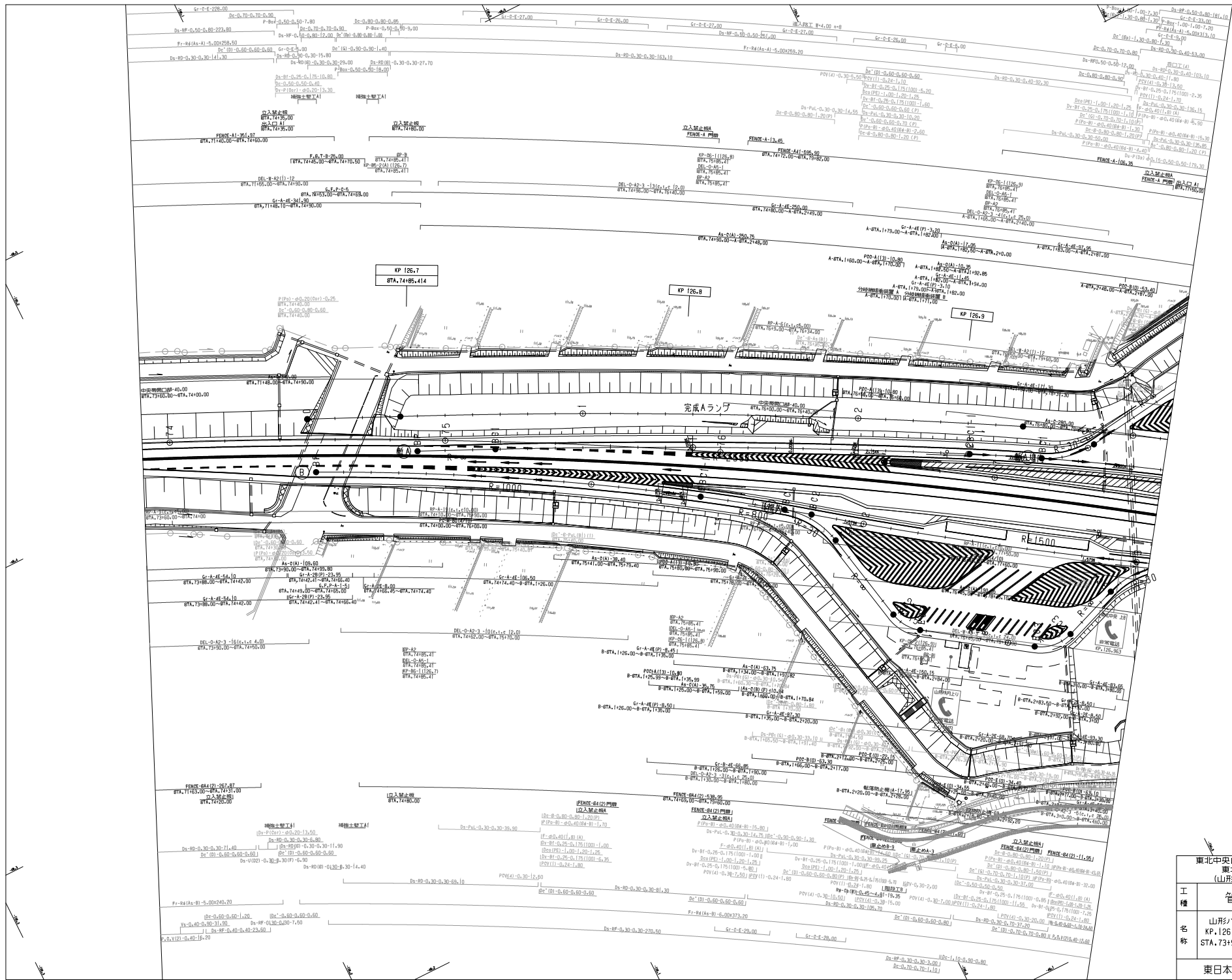


工種	内容	幅尺	数量
名	管理用平面図	1/1000	15
称	KP.130.415~KP.131.115 STA.112+00~STA.119+00		15

年度	年月	摘要
2006年	2月	
2011年	5月	
2013年	3月	
2021年	10月	
2022年	8月	

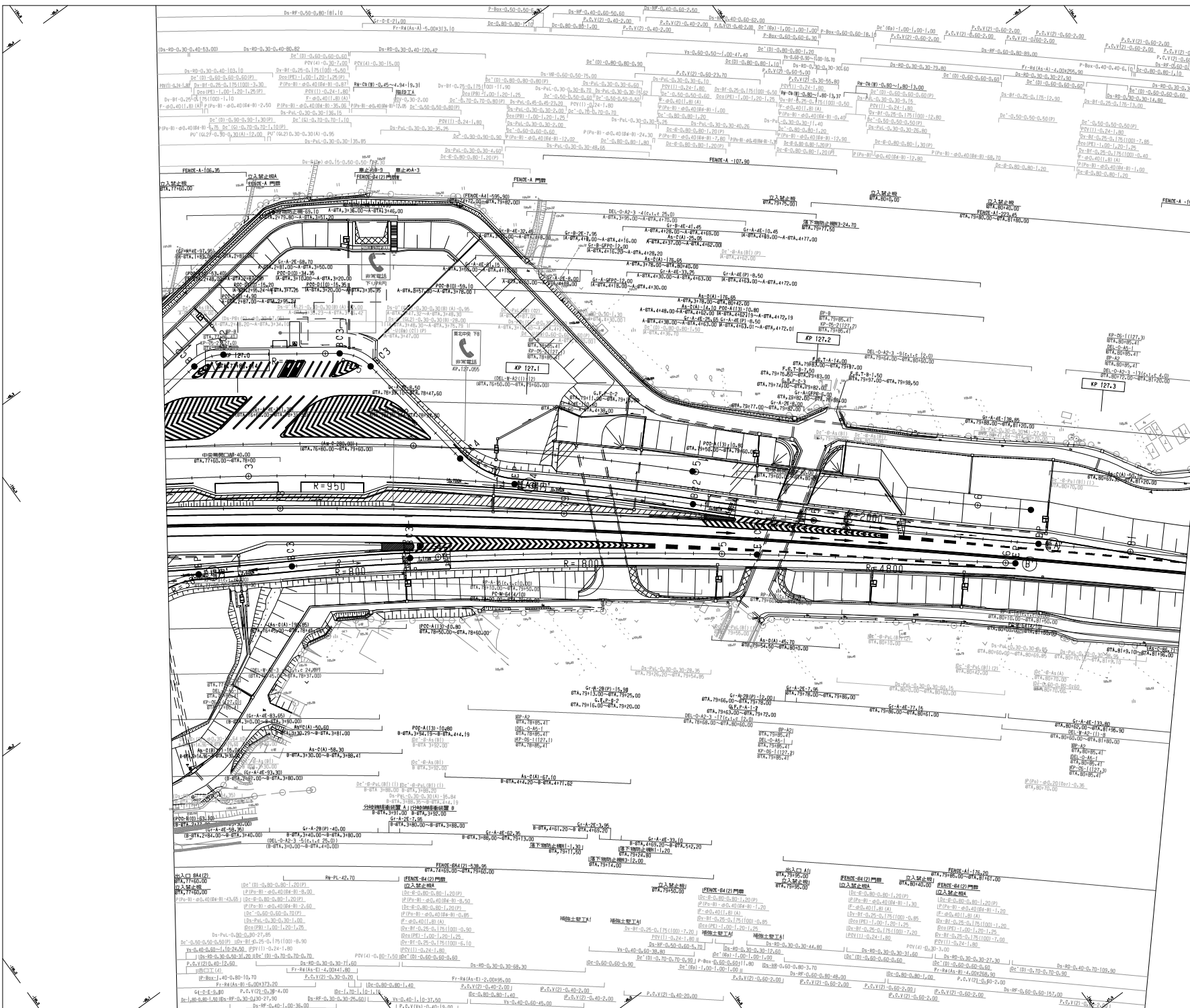
東北中央自動車道相馬尾花沢線  
 東北中央自動車道  
 (山形上山~山形中央)

東日本高速道路(株) 東北支社

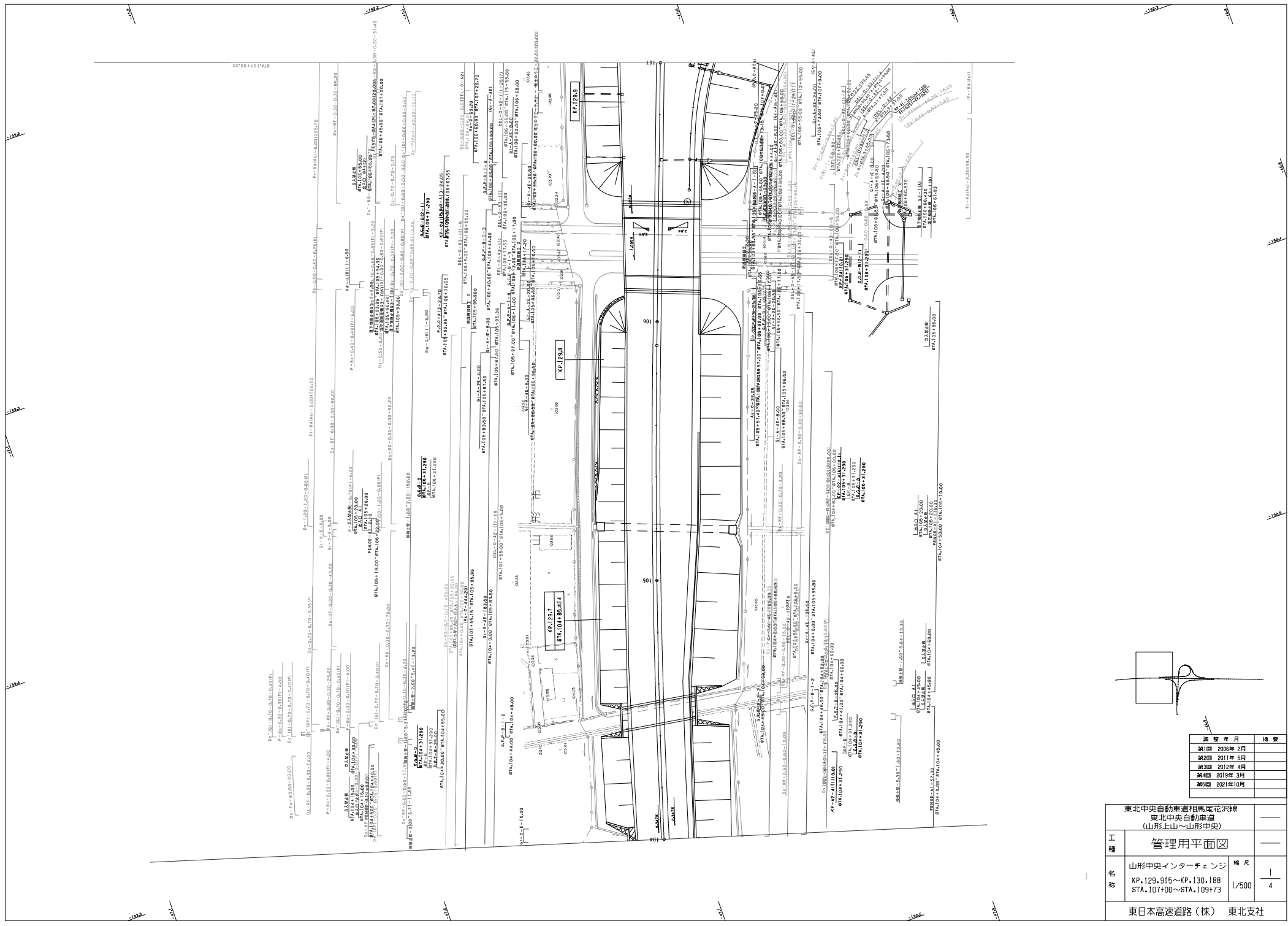


調整年月	調整
2020年11月	

東北中央自動車道相馬尾花沢線 東北中央自動車道 (山形上山～山形中央)		
工種	管理用平面図	
名称	山形パーキングエリア KP.126.605～KP.127.335 STA.73490.0～STA.81200.0	幅尺 1/500
東日本高速道路(株) 東北支社		1/2



調整年月		調整
高田 2020年11月		
<b>東北中央自動車租相馬尾花3次 東北中央自動車道 (山形上山～山形中央)</b>		
工種	管理用平面図	
名称	山形パーキングエリア KP.126.605～KP.127.335 STA.73490.0～STA.81200.0	幅尺 2 1/500 2
東日本高速道路(株) 東北支社		

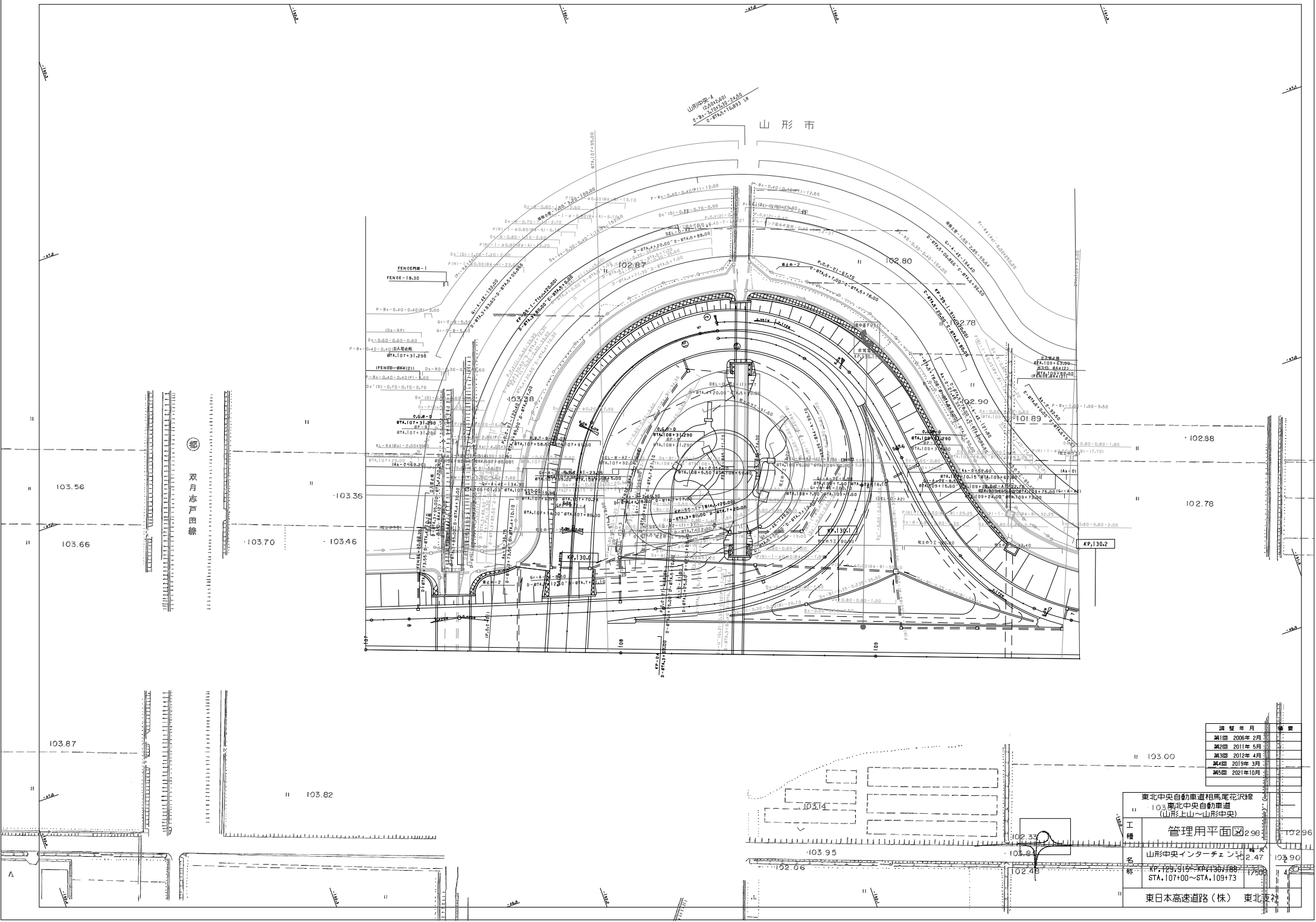


年度	月	摘要
第1回	2006年 2月	
第2回	2011年 5月	
第3回	2012年 4月	
第4回	2019年 3月	
第5回	2021年10月	

東北中央自動車道相馬尾花沢線 東北中央自動車道 (山形上山～山形中央)		
工種	管理用平面図	
名称	山形中央インターチェンジ KP.129.915～KP.130.188 STA.107+00～STA.109+73	幅尺 1/500 4
東日本高速道路(株) 東北支社		

山形市

双月志戸田線



編 号	年 月	備 考
第1回	2006年2月	
第2回	2011年5月	
第3回	2012年4月	
第4回	2019年3月	
第5回	2021年10月	

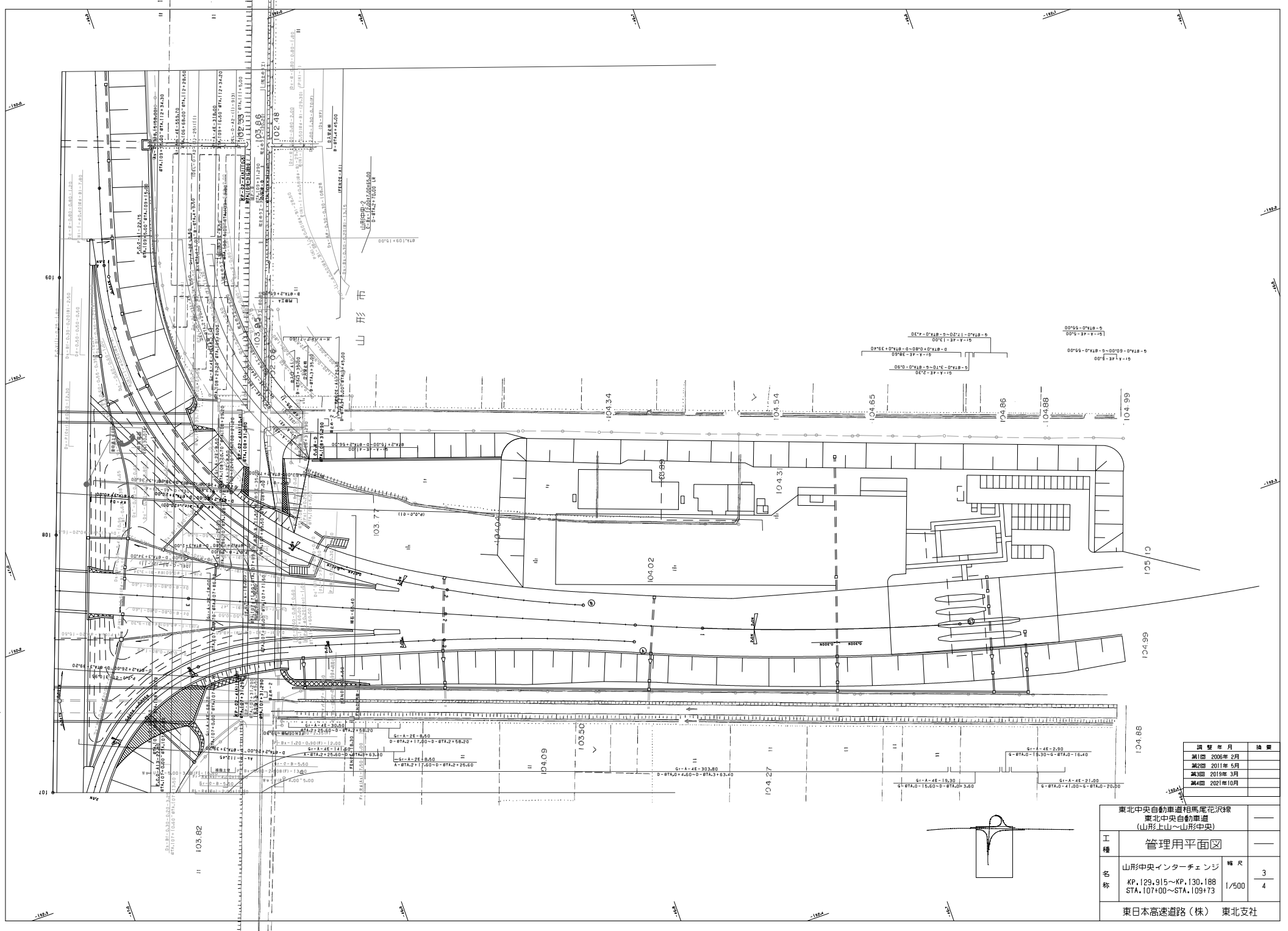
東北中央自動車道相馬尾花沢線  
 103 東北中央自動車道  
 (山形上山~山形中央)

工 種 管理用平面図 2.99

名 山形中央インターチェンジ 2.47

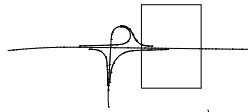
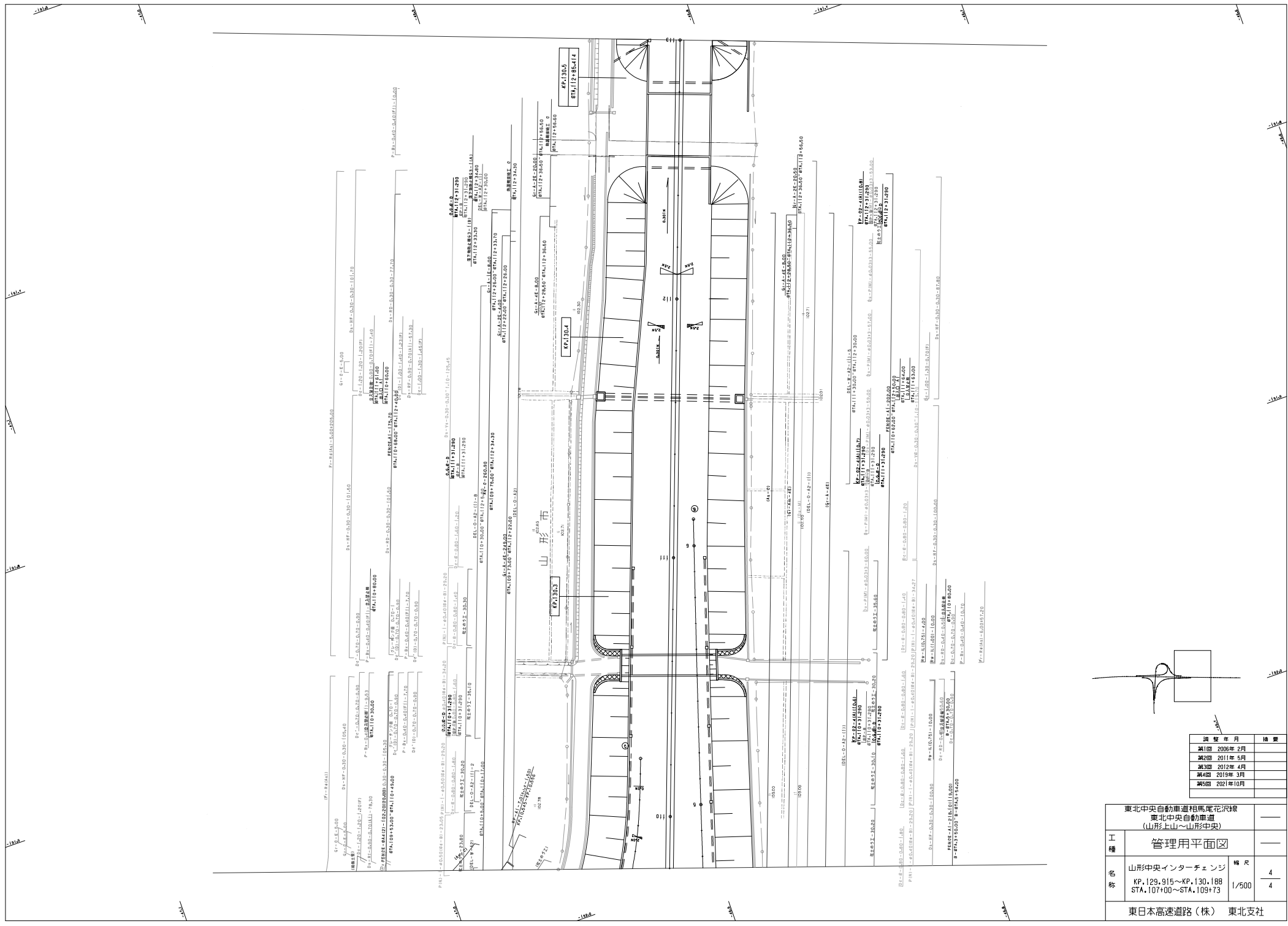
標 尺 KP.125.915~KP.136.188 1:750  
 STA.107+00~STA.109+73 1:500

東日本高速道路(株) 東北支社



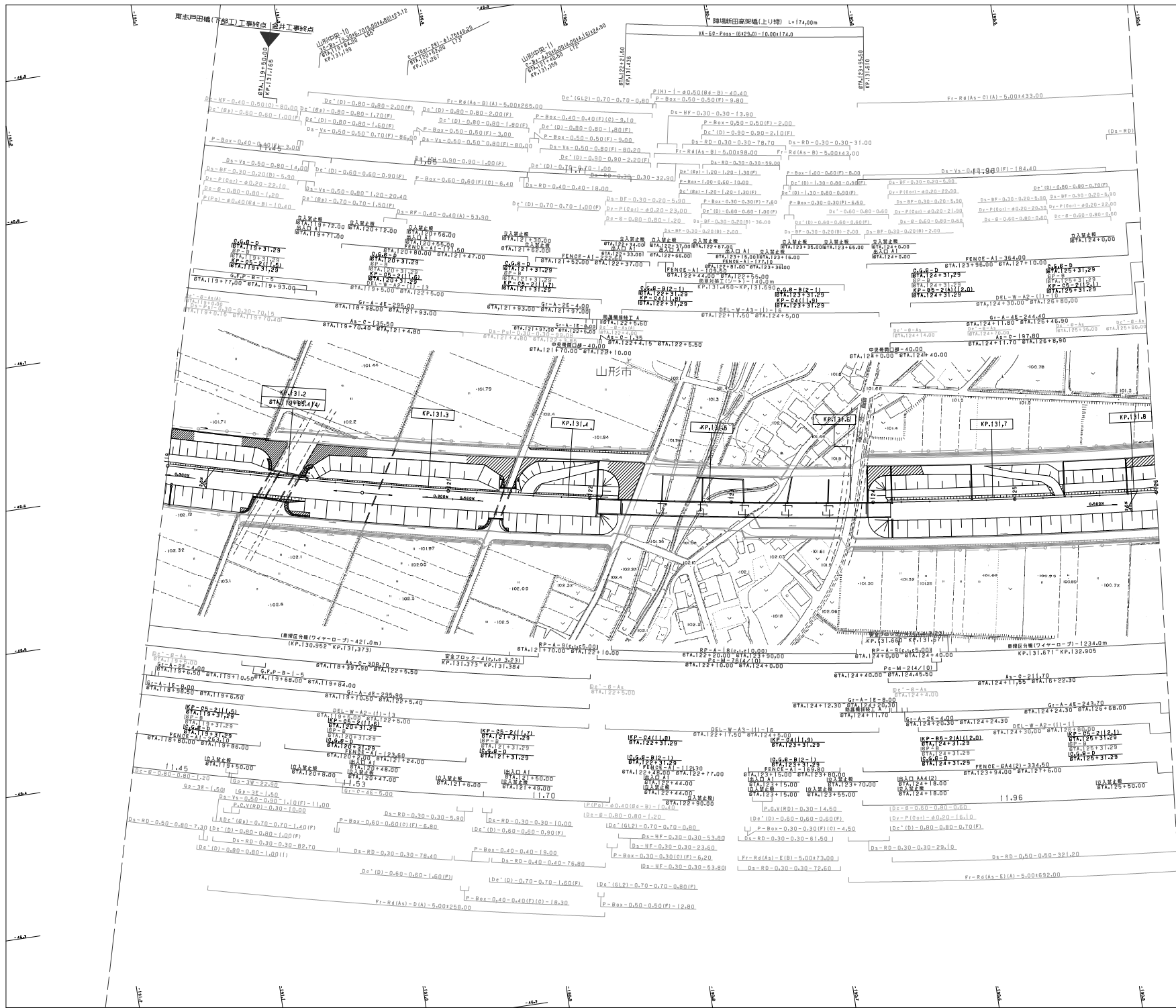
調査年月	調査
第1回 2006年 2月	
第2回 2011年 5月	
第3回 2019年 3月	
第4回 2021年10月	

東北中央自動車道相馬滝線 東北中央自動車道 (山形上山～山形中央)		
工種	管理用平面図	
名称	山形中央インターチェンジ	概尺 3 4 1/500
	KP. 129.915～KP. 130.188 STA. 107+00～STA. 109+73	
東日本高速道路(株) 東北支社		



調査年月	調査
第1回 2006年 2月	
第2回 2011年 5月	
第3回 2012年 4月	
第4回 2019年 3月	
第5回 2021年10月	

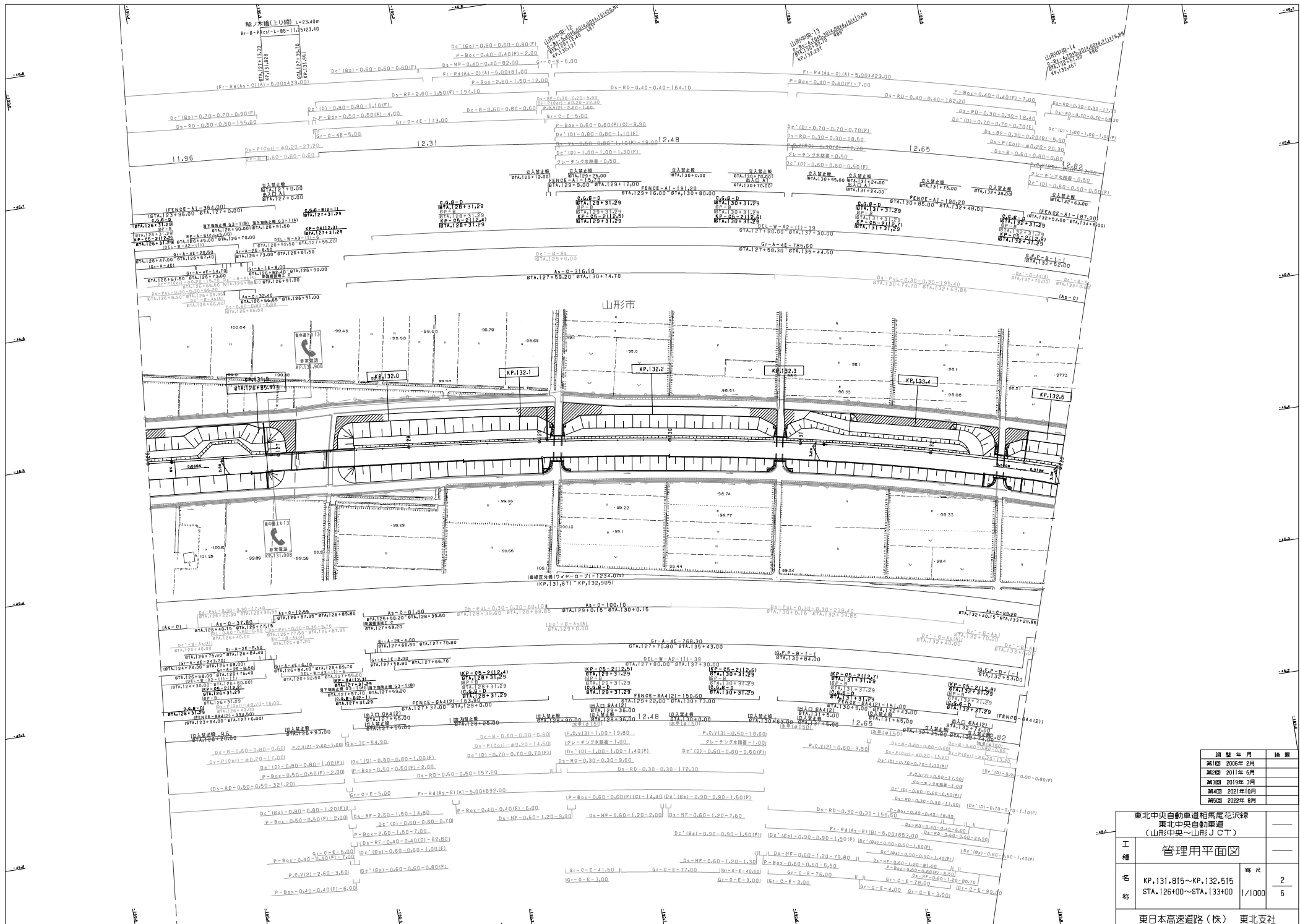
東北中央自動車道相馬尾花沢線 東北中央自動車道 (山形上山～山形中央)		
工種	管理用平面図	
	山形中央インターチェンジ KP.129.915～KP.130.188 STA.107+00～STA.109+73	幅尺 4 4 1/500
東日本高速道路(株) 東北支社		



調査年月		摘要
調査 2006年 2月		
調査 2019年 3月		
調査 2021年 10月		
調査 2022年 8月		

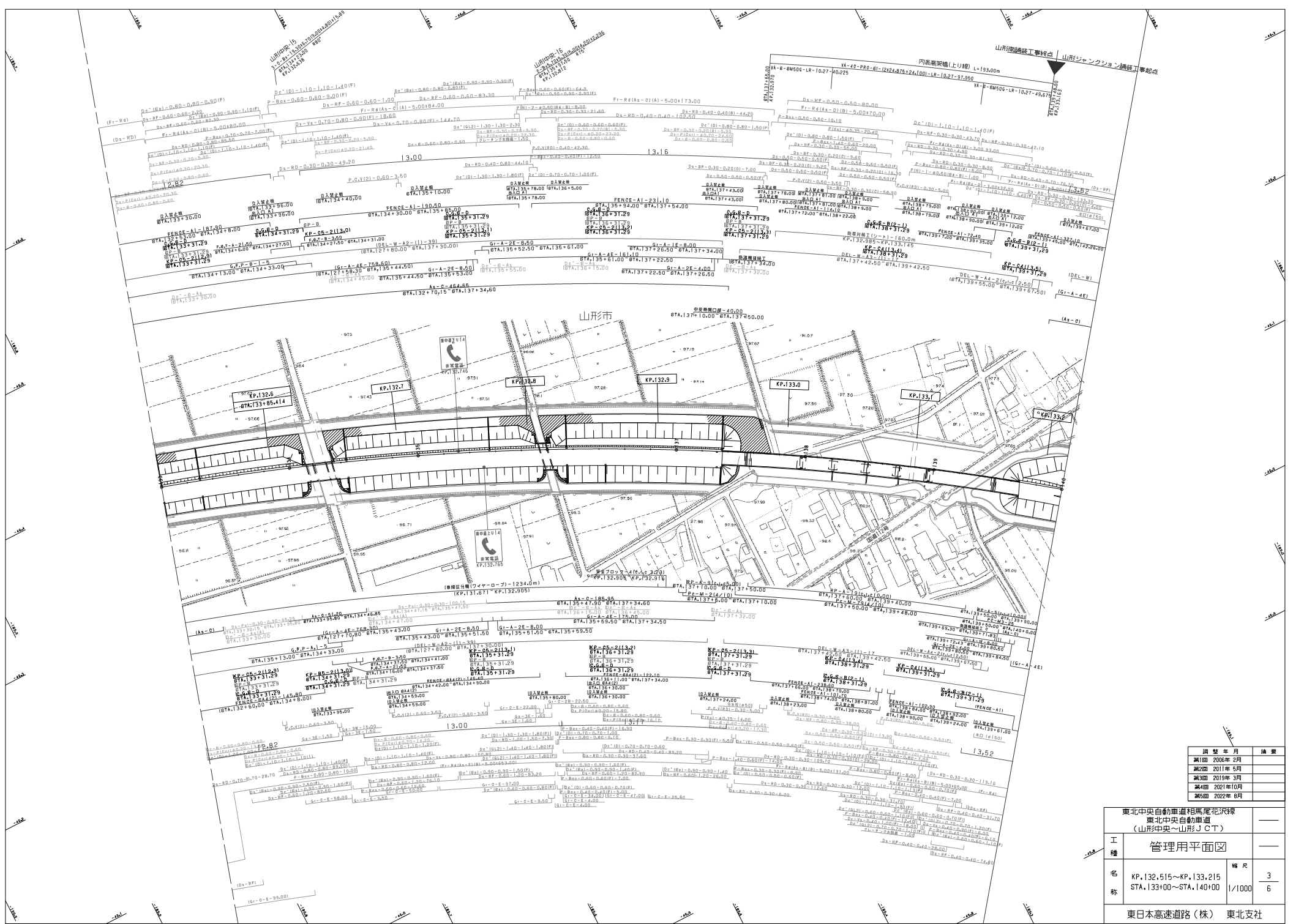
  

東北中央自動車道相馬尾花浜線 東北中央自動車道 (山形中央～山形JCT)		
工種	管理用平面図	
名称	KP.131.115~KP.131.815 STA.119+00~STA.126+00	幅尺 1/1000 6
東日本高速道路(株) 東北支社		

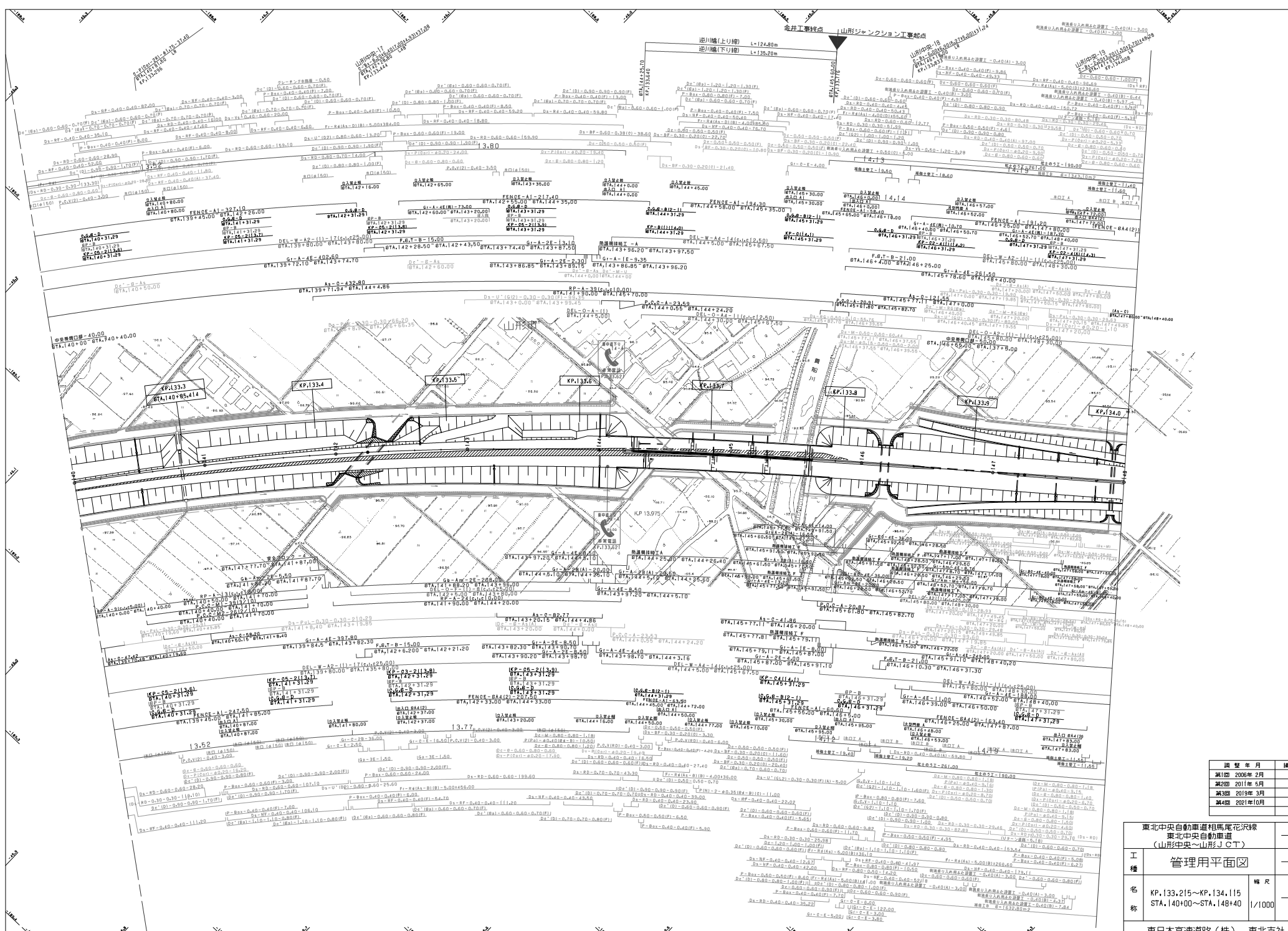


調査年月	摘要
調査 2006年 2月	
調査 2011年 5月	
調査 2019年 3月	
調査 2021年 10月	
調査 2022年 8月	

東北中央自動車道相馬尾花沢線 東北中央自動車道 (山形中央～山形JCT)		
工種	管理用平面図	
名称	KP.131.815～KP.132.515 STA.126+100～STA.133+000	幅尺 2 6
東日本高速道路(株) 東北支社		

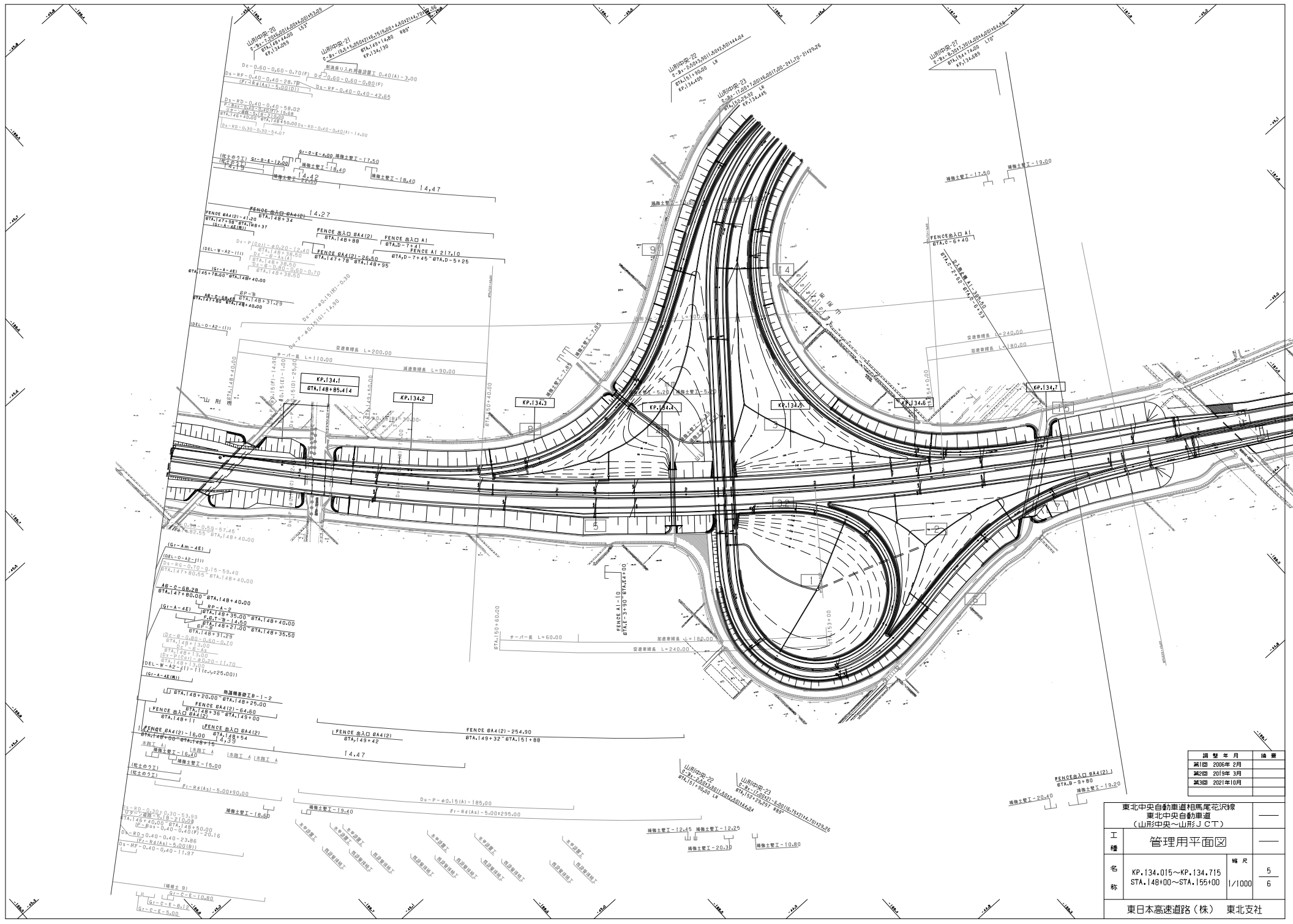


東北中央自動車道相馬尾花沢線 東北中央自動車道 (山形中央～山形JCT)		
工種	管理用平面図	
名称	KP. 132.515～KP. 133.215 STA. 133+00～STA. 140+00	幅尺 3 6
東日本高速道路(株) 東北支社		



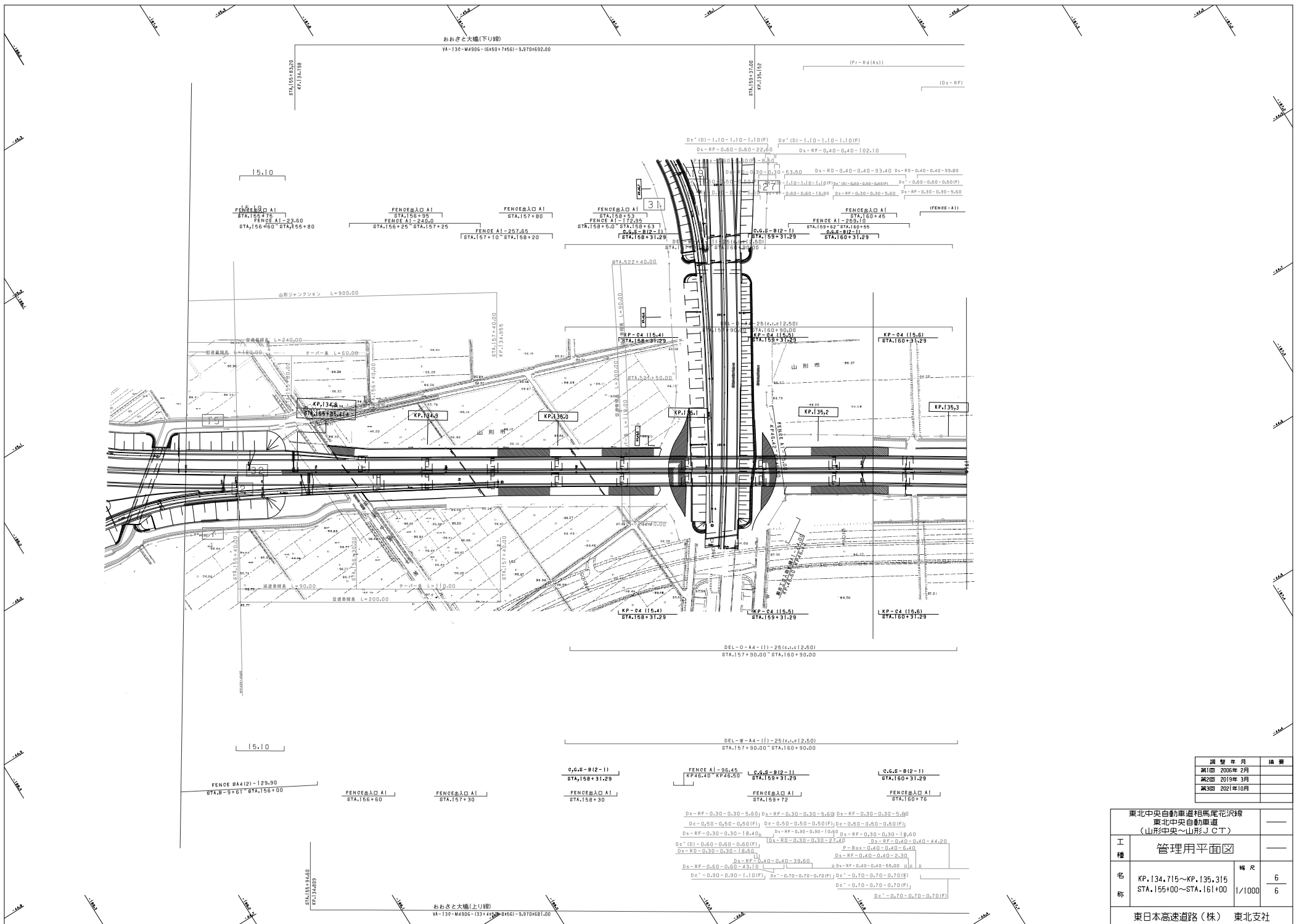
調査年月	摘要
2006年2月	
2011年5月	
2019年5月	
2021年10月	

東北中央自動車道相馬尾花浜線 東北中央自動車道 (山形中央～山形JCT)		
工種	管理用平面図	
名称	KP.133.215～KP.134.115 STA.140+00～STA.148+40	幅尺 4 6
東日本高速道路(株) 東北支社		



調査年月	摘要
2005年 2月	
2015年 3月	
2021年10月	

東北中央自動車道相馬尾尻線 東北中央自動車道 (山形中央～山形JCT)		
工種	管理用平面図	
名称	KP.134.015～KP.134.715 STA.148+00～STA.155+00	幅尺 5 1/1000 6
東日本高速道路(株) 東北支社		



調整年月	摘要
2006年2月	
2019年3月	
2021年10月	

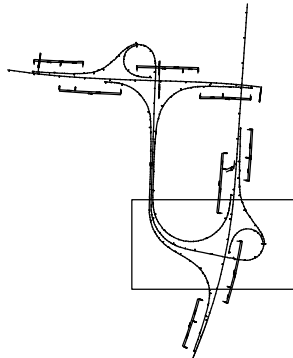
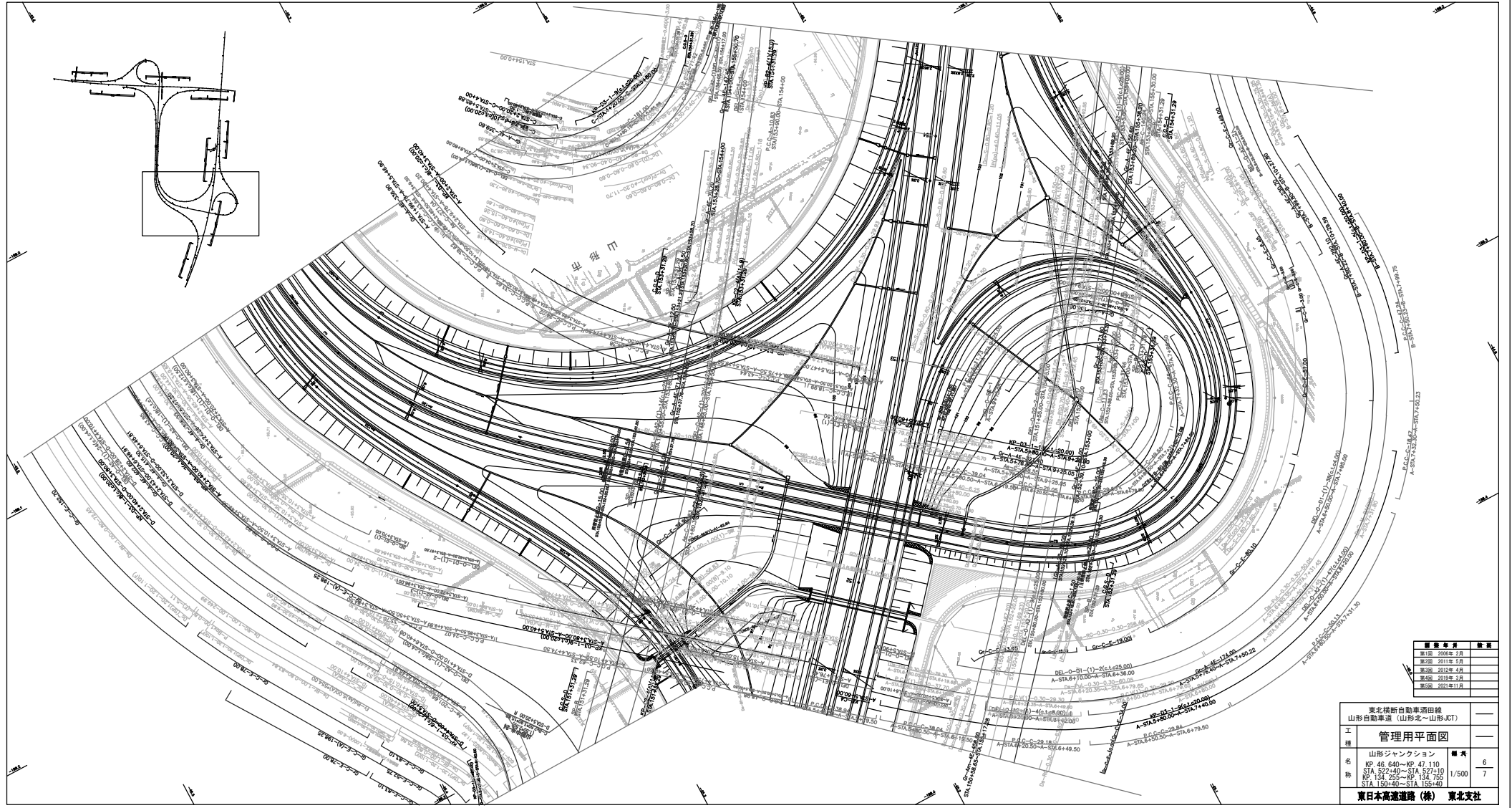
東北中央自動車道相馬尾花沢線 東北中央自動車道 (山形中央～山形JCT)		
工種	管理用平面図	
名称	KP.134.715~KP.135.315 STA.156+00~STA.161+00	幅尺
		1/1000
東日本高速道路(株) 東北支社		



山形市

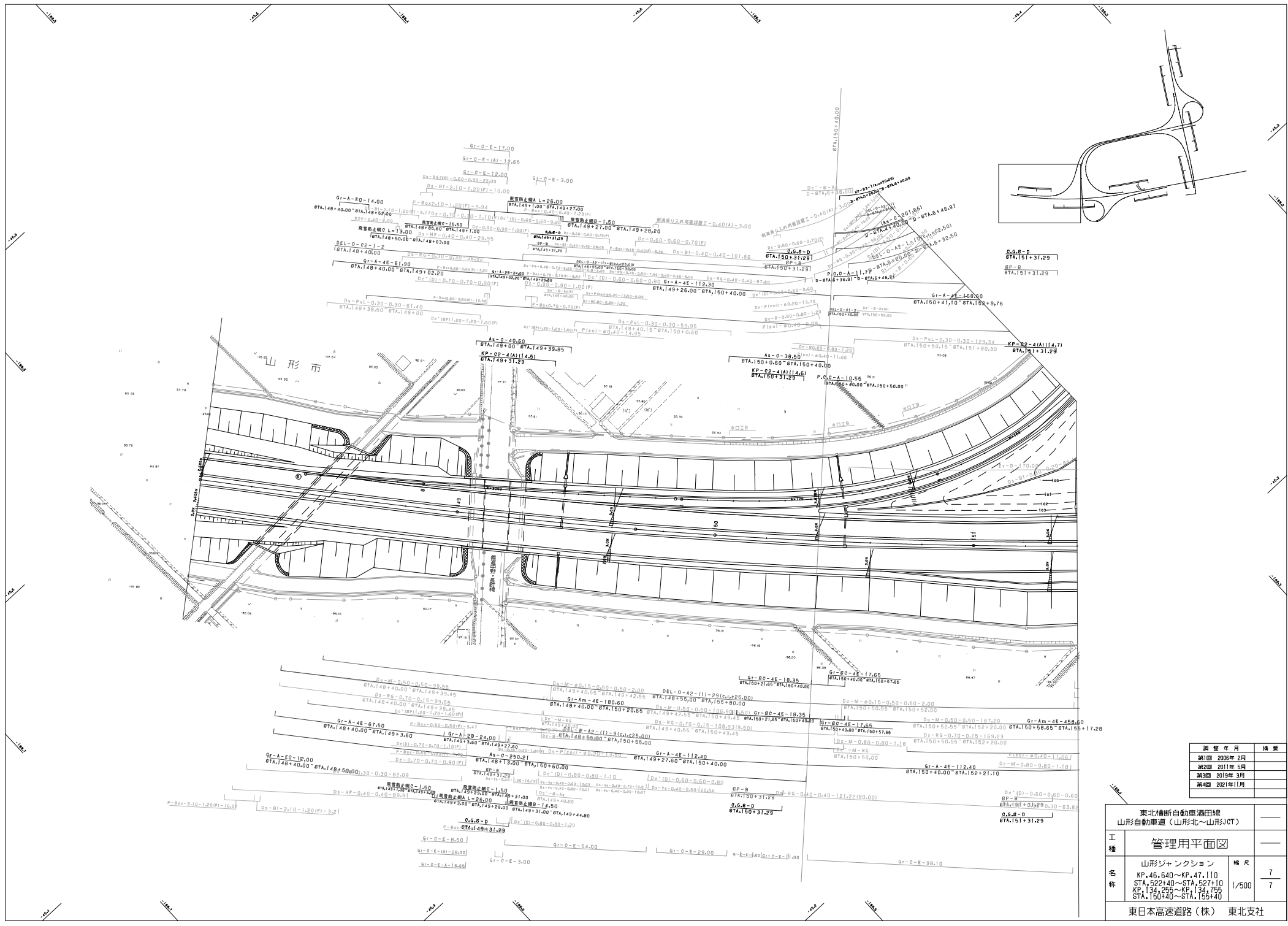
編 年 月	備 考
第1回 2006年 2月	
第2回 2011年 5月	
第3回 2019年 3月	
第4回 2021年 11月	

東北横断自動車道酒田線 山形自動車道（山形北～山形JCT）			
工 種	管理用平面図		
名 称	山形ジャンクション	幅 尺	5
	KP.46.640～KP.47.110 STA.522+40～STA.527+10 KP.134.265～KP.134.755 STA.150+40～STA.155+40		7
東日本高速道路(株) 東北支社			




年度	内容
2002年2月	設計
2011年5月	改訂
2012年4月	改訂
2019年3月	改訂
2021年11月	改訂

東北横断自動車酒田線 山形自動車道 (山形北-山形JCT)		
<b>管理用平面図</b>		
工名	山形ジャンクション	
種別	山形ジャンクション	■ 頁
	KP. 46.640~KP. 47.110 STA. 522+40~STA. 527+10 KP. 154.255~KP. 154.755 STA. 150+40~STA. 155+40	6 7
東日本高速道路(株) 東北支社		



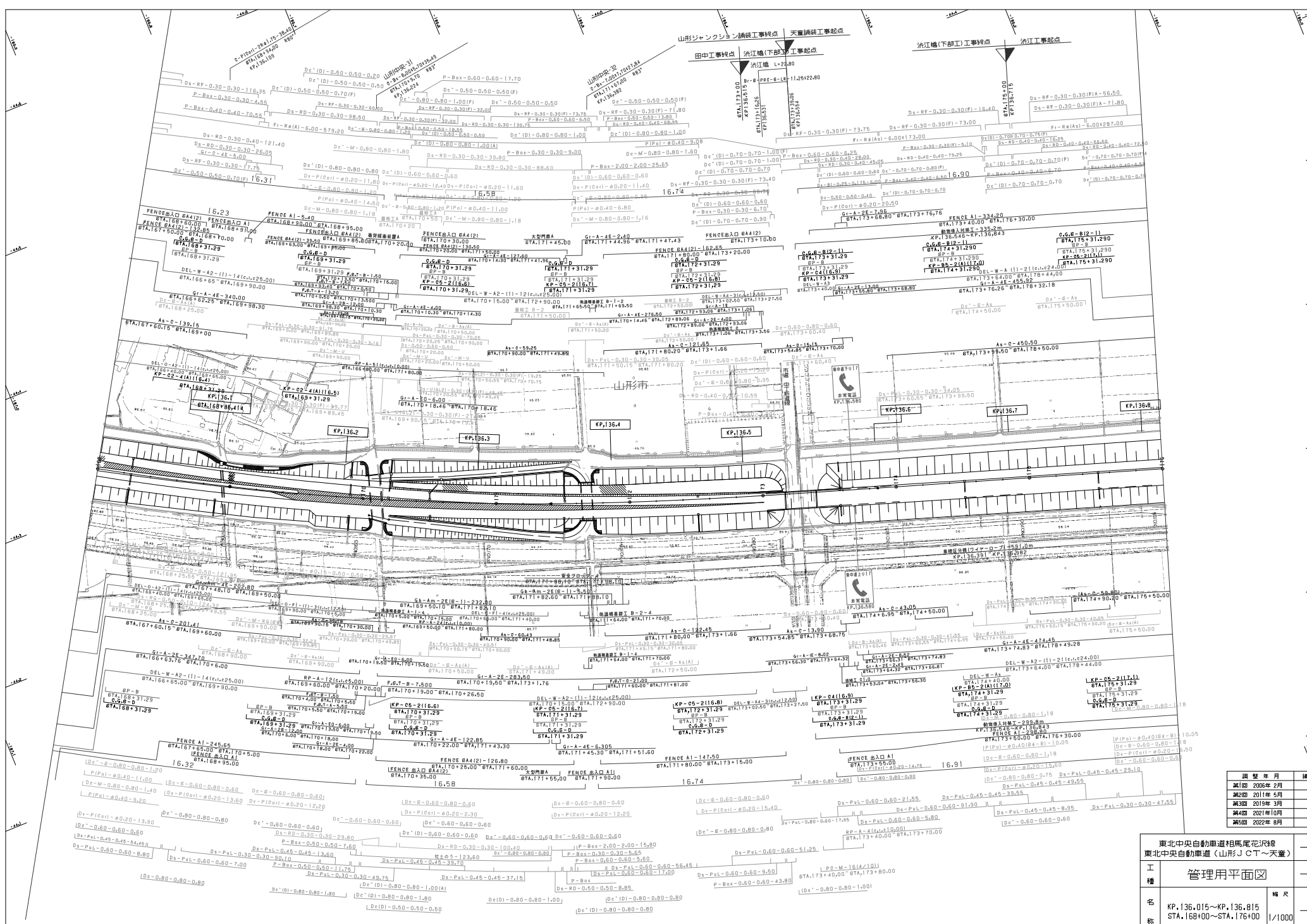
編 年 月	備 考
第1回 2006年 2月	
第2回 2011年 5月	
第3回 2019年 3月	
第4回 2021年11月	

東北横断自動車道酒田線 山形自動車道（山形北～山形IC）		
工種	管理用平面図	
名称	山形ジャンクション KP.46.640~KP.47.110 STA.522+40~STA.527+10 KP.134.255~KP.134.755 STA.150+40~STA.155+40	幅尺 7 1/500 7
東日本高速道路(株) 東北支社		



調査年月	摘要
調査 2006年 2月	
調査 2011年 5月	
調査 2013年 5月	
調査 2021年 10月	

東北中央自動車道相馬滝花沢線 東北中央自動車道(山形JCT~天童)			
工種	管理用平面図		
名称	KP.135.315~KP.136.015 STA.161+00~STA.168+00	幅尺	1/1000
			9
東日本高速道路(株) 東北支社			



東北中央自動車道相馬尾花沢線 東北中央自動車道(山形JCT~天童)	
工種	管理用平面図
名称	KP.136.015~KP.136.815 STA.168+00~STA.176+00
幅尺	2
	9
東日本高速道路(株) 東北支社	

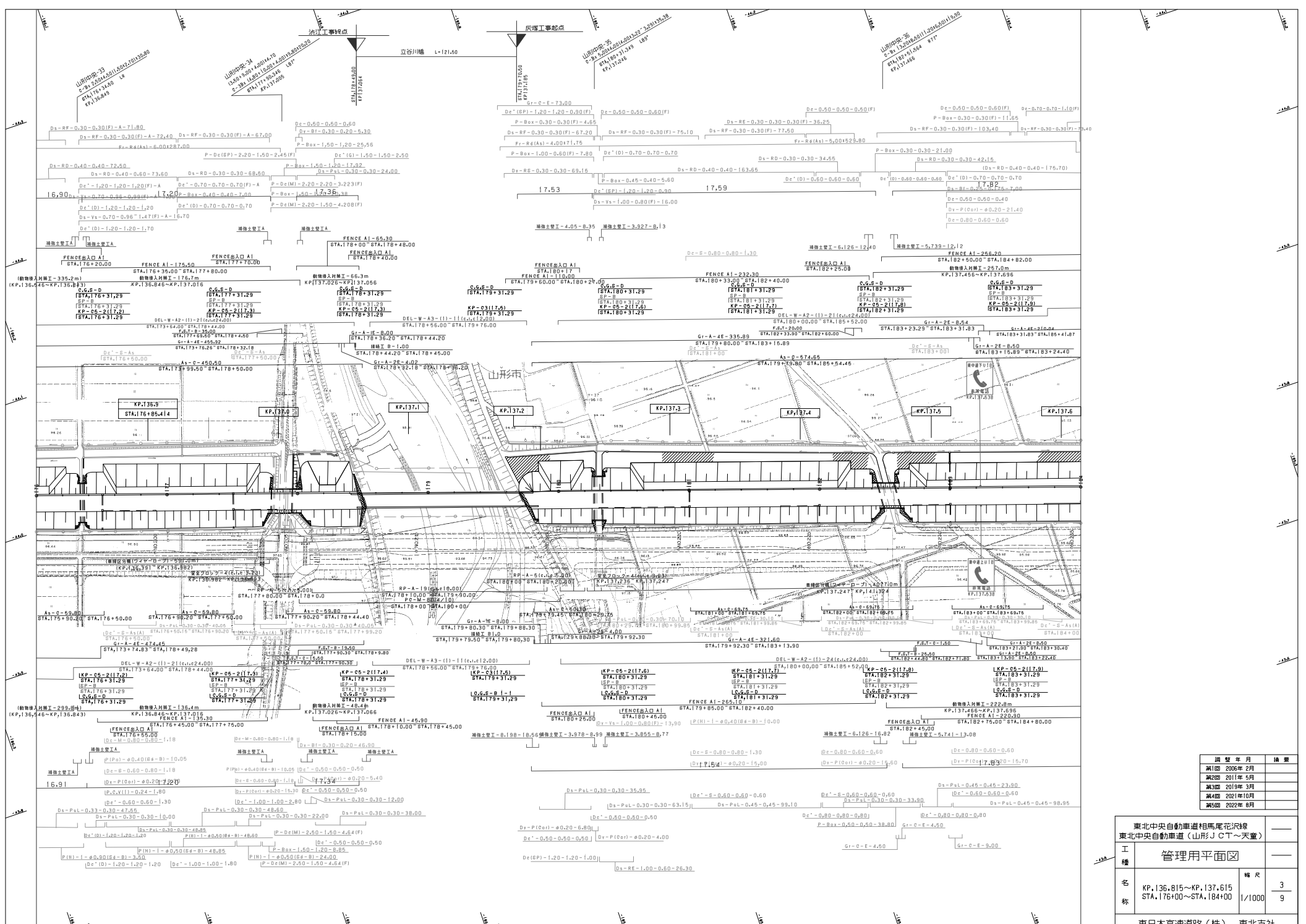
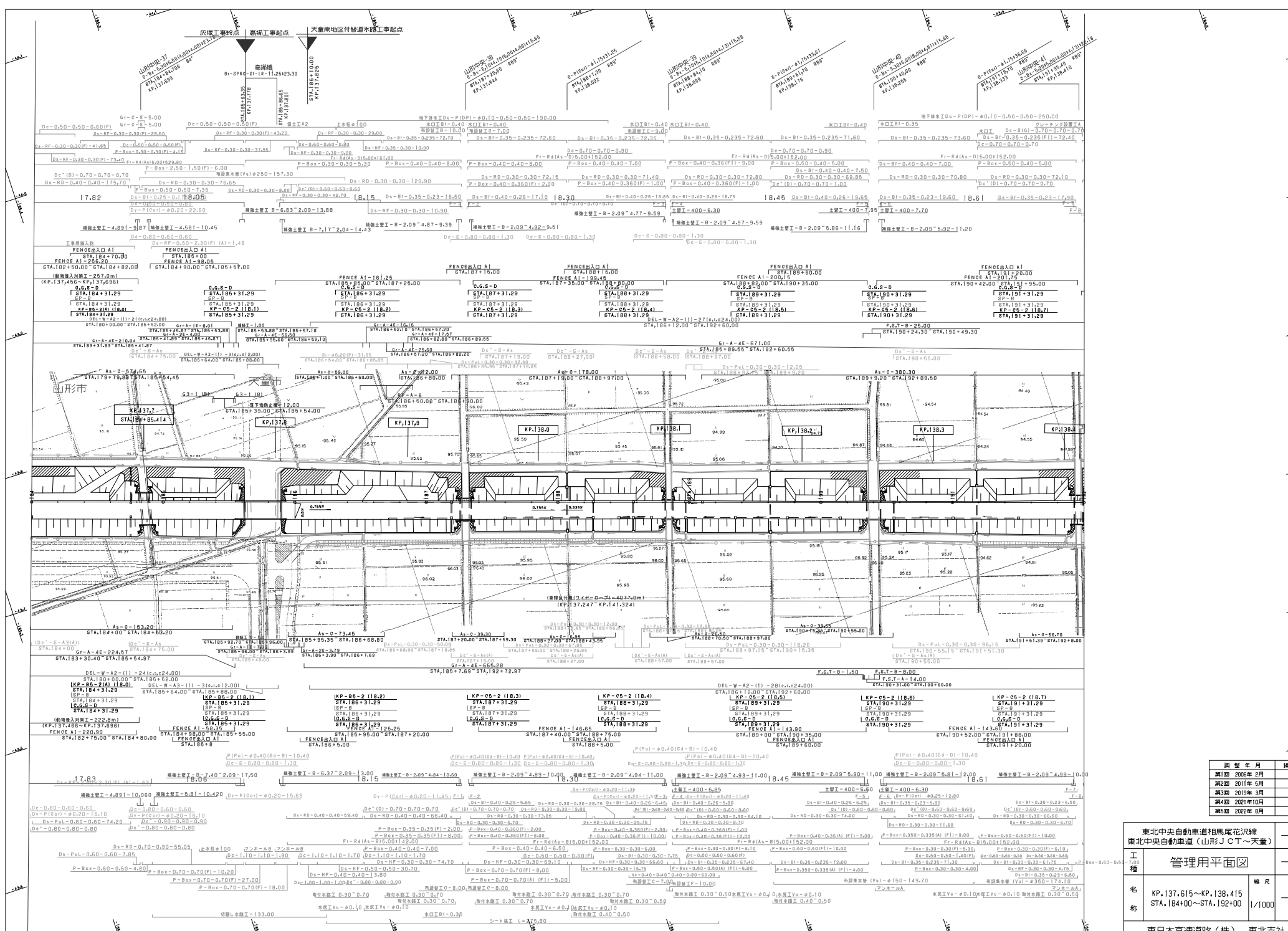


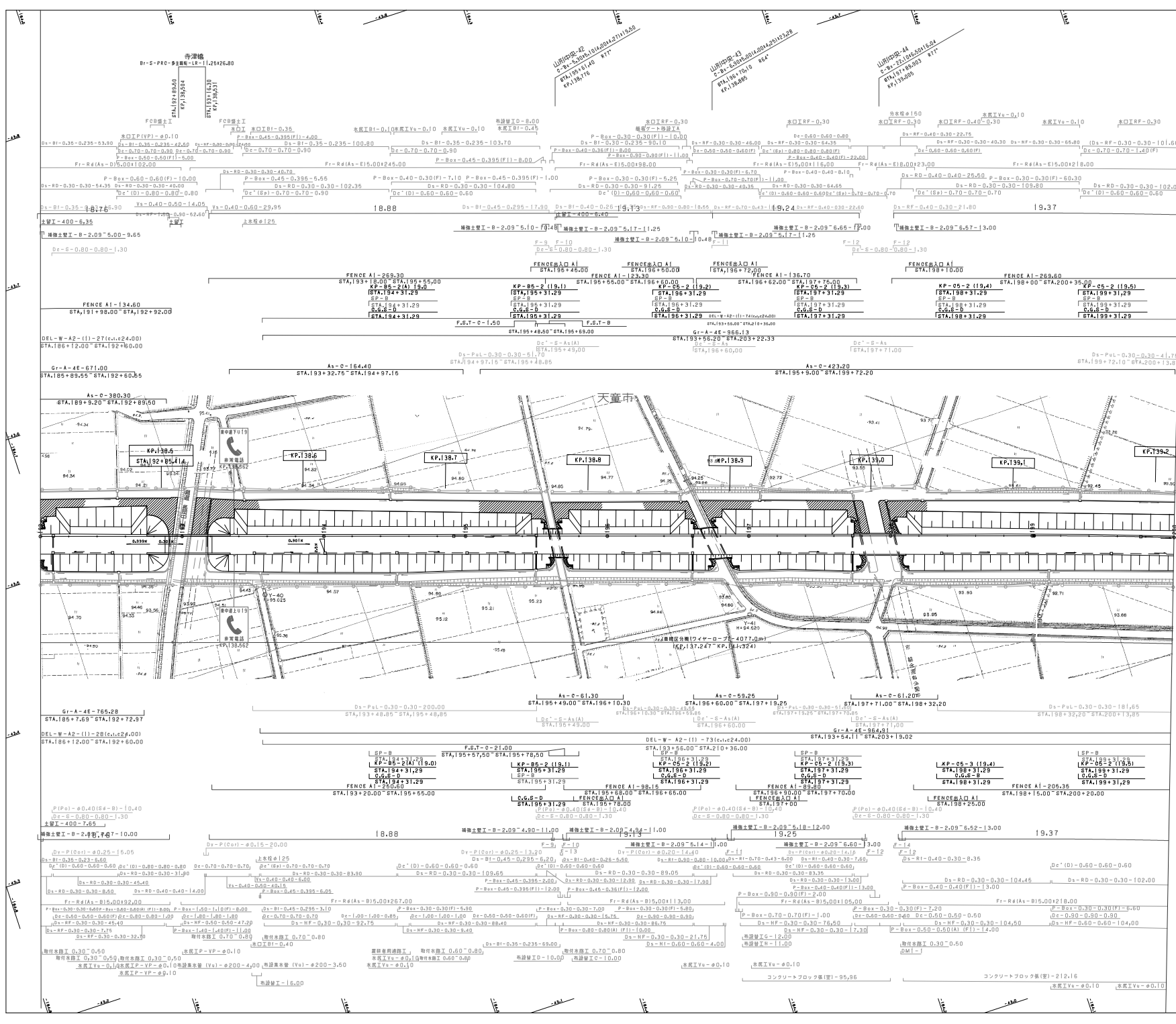
図 号	年 月	操 業
第1回	2006年 2月	
第2回	2011年 5月	
第3回	2019年 3月	
第4回	2021年10月	
第5回	2022年 8月	

東北中央自動車道相模尾花沢線 東北中央自動車道(山形JCT~天童)		
工 種	管理用平面図	
名 称	幅 尺	3
	縮 尺	1/1000
東日本高速道路(株) 東北支社		



調査年月	摘要
調査 2006年 2月	
調査 2011年 5月	
調査 2016年 3月	
調査 2021年 10月	
調査 2022年 8月	

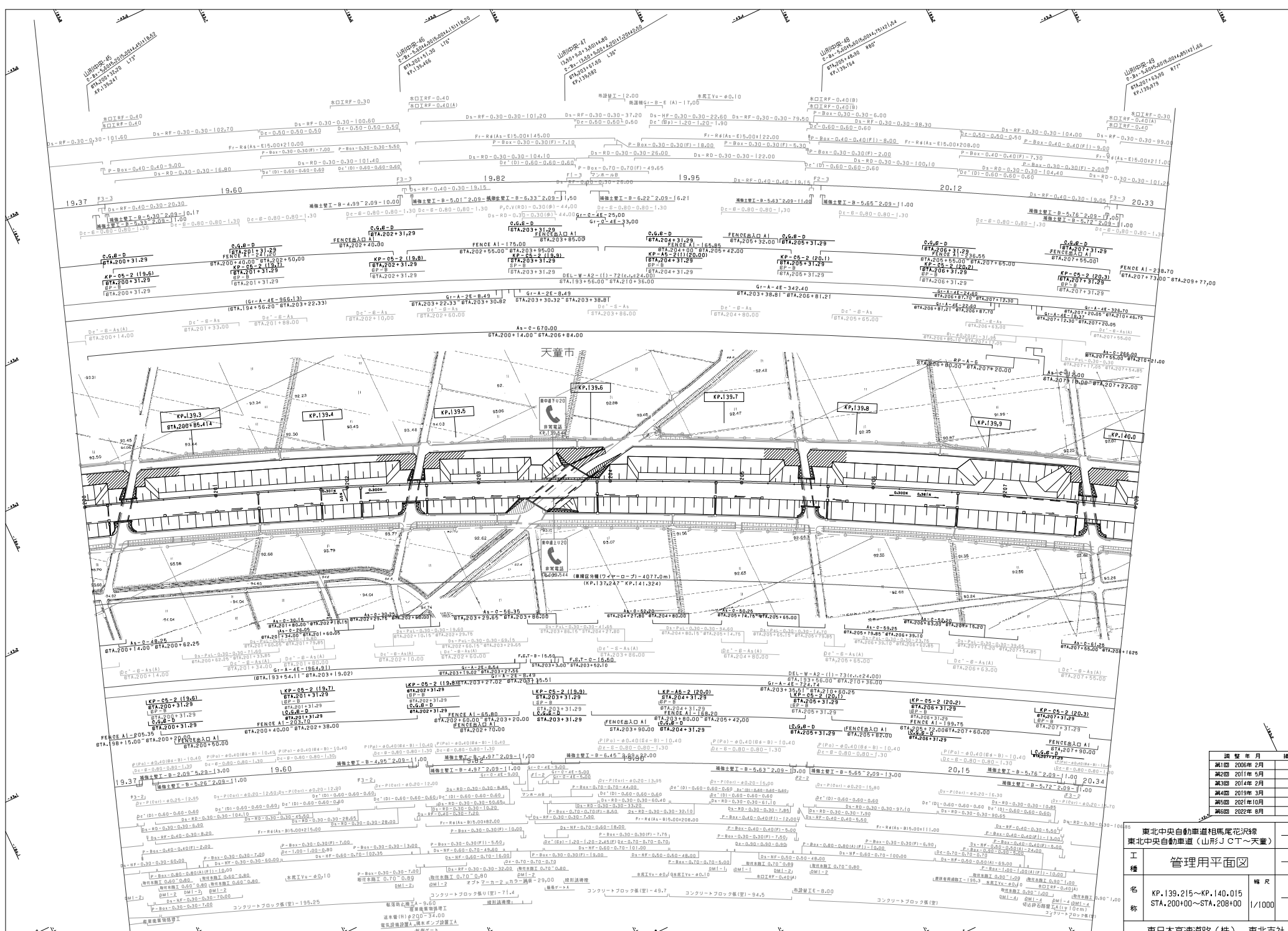
東北中央自動車道相馬滝線 東北中央自動車道(山形JCT~天童)	
工種 名称	管理用平面図
幅尺	4
縮尺	1/1000
枚数	9
東日本高速道路(株) 東北支社	



年度		年月	摘要
計画		2006年 2月	
改訂		2011年 5月	
改訂		2016年 3月	
改訂		2021年10月	
改訂		2022年 8月	

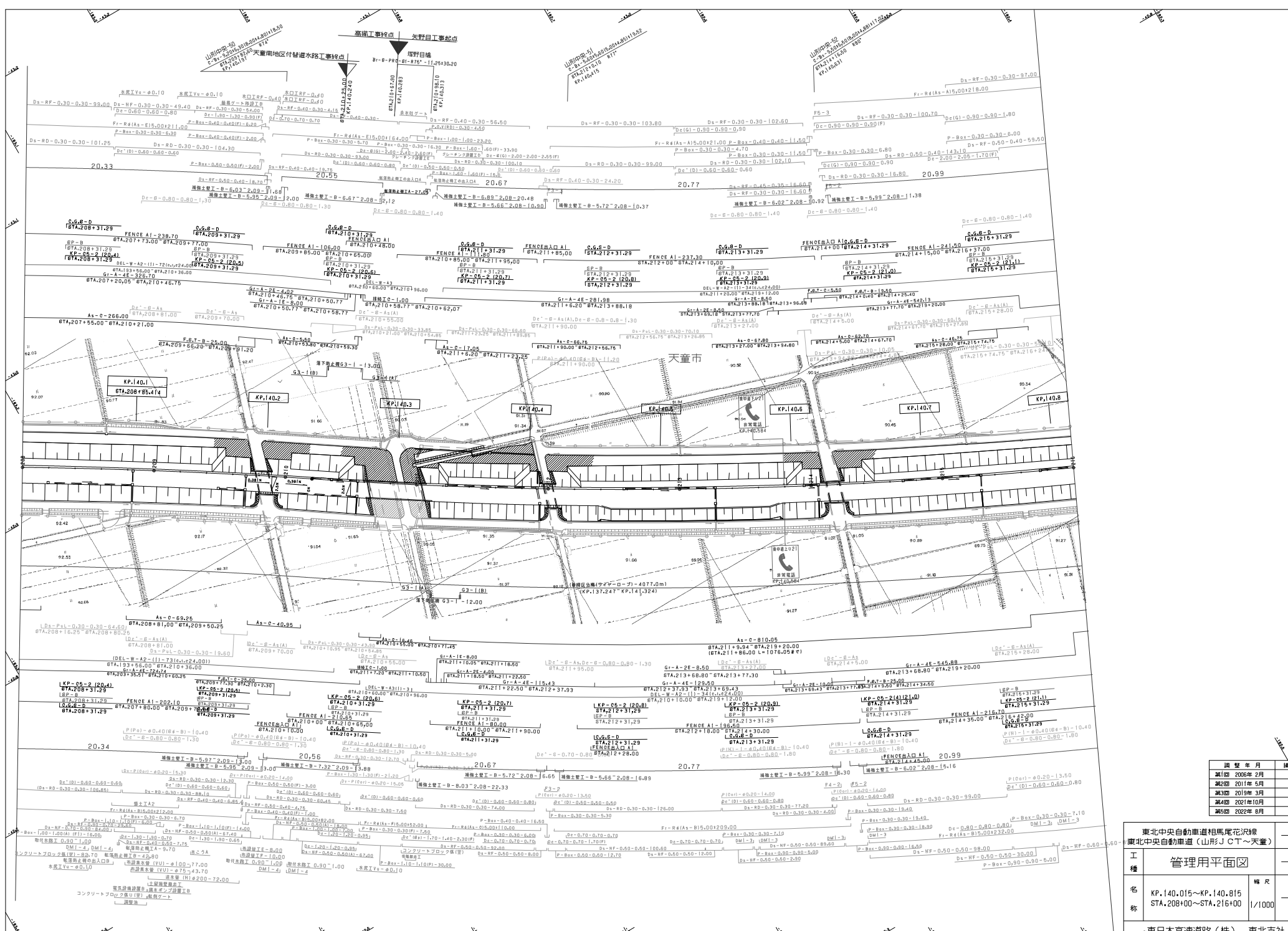
東北中央自動車道相馬尾花沢線 東北中央自動車道(山形JCT~天童)			
工種	管理用平面図		
	名	号	幅尺
名称	KP.138.415~KP.139.215 STA.192+00~STA.200+00	1/1000	5 9
東日本高速道路(株) 東北支社			



調査年月	摘要
2006年2月	
2011年5月	
2014年2月	
2016年3月	
2021年10月	
2022年8月	

東北中央自動車道相馬尾花沢線 東北中央自動車道(山形JCT~天童)	
工種	管理用平面図
名称	KP.139.215~KP.140.015 STA.200+00~STA.208+00
幅尺	6
	1/1000
	9

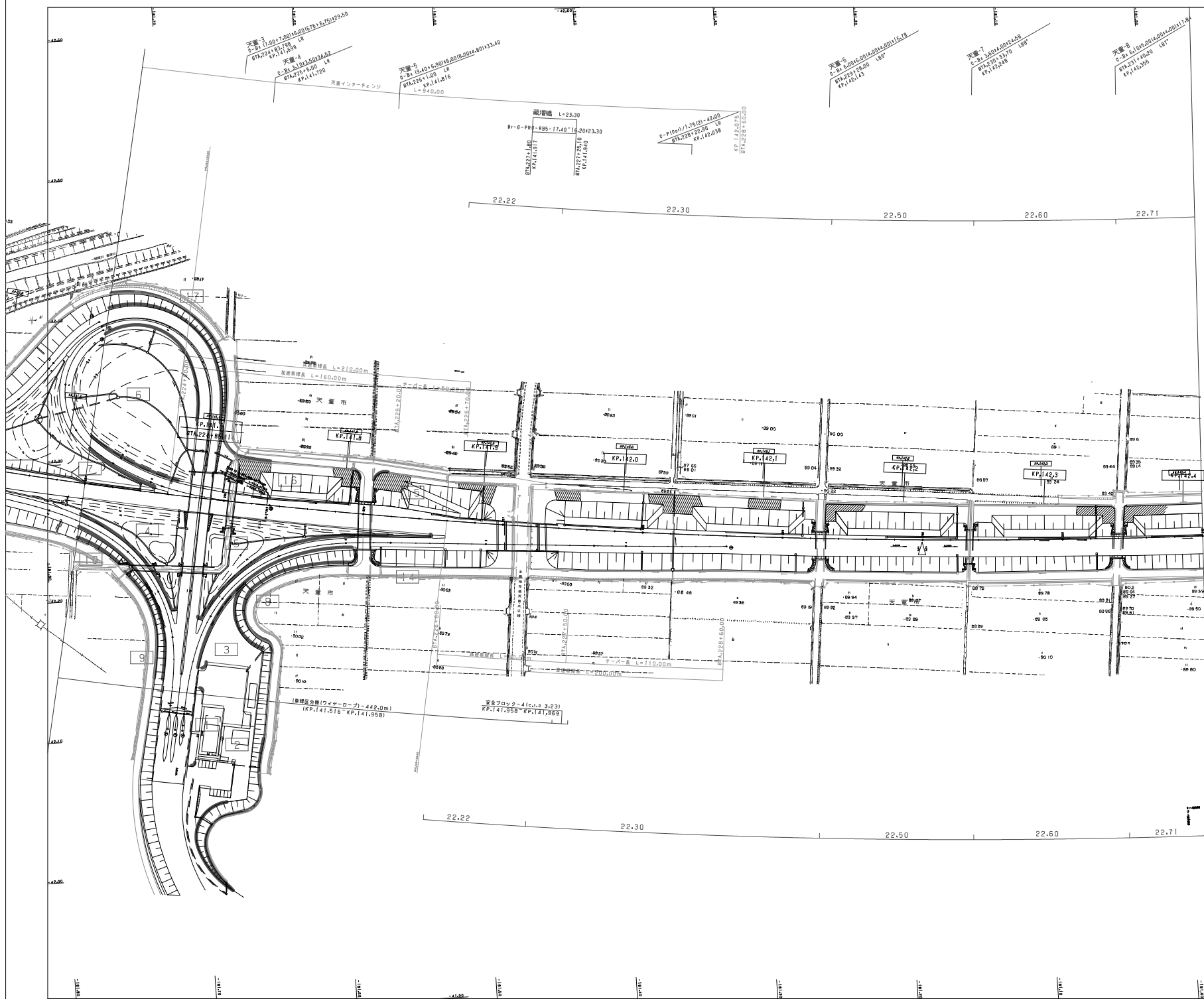
東日本高速道路(株) 東北支社



調査年月	摘要
調査 2006年 2月	
調査 2011年 5月	
調査 2019年 3月	
調査 2021年 10月	
調査 2022年 8月	

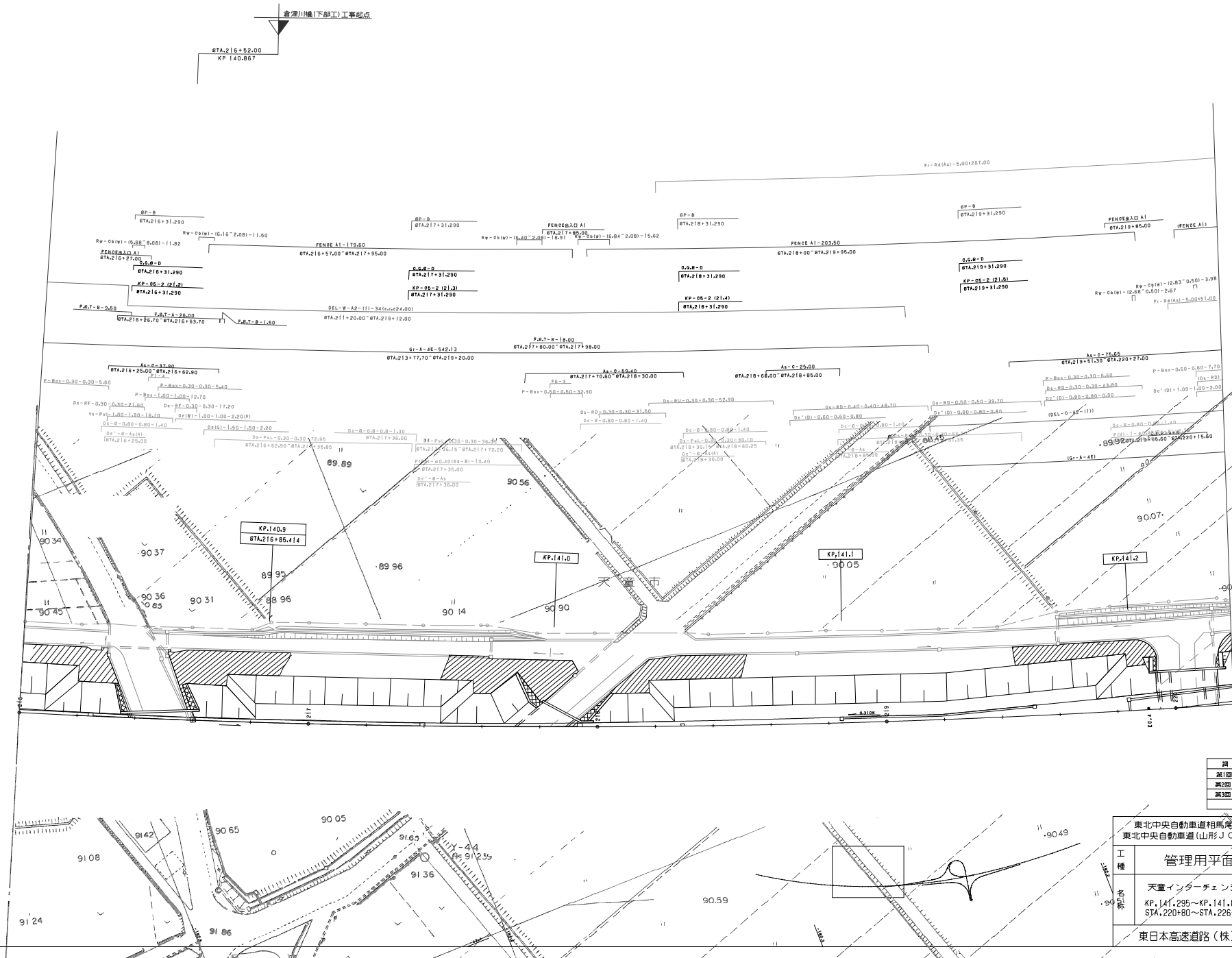
東北中央自動車道相馬尾花沢線 東北中央自動車道(山形JCT~天童)	
工種	管理用平面図
名称	KP.140.015~KP.140.815 STA.208+00~STA.216+00
幅尺	7
	9
東日本高速道路(株) 東北支社	



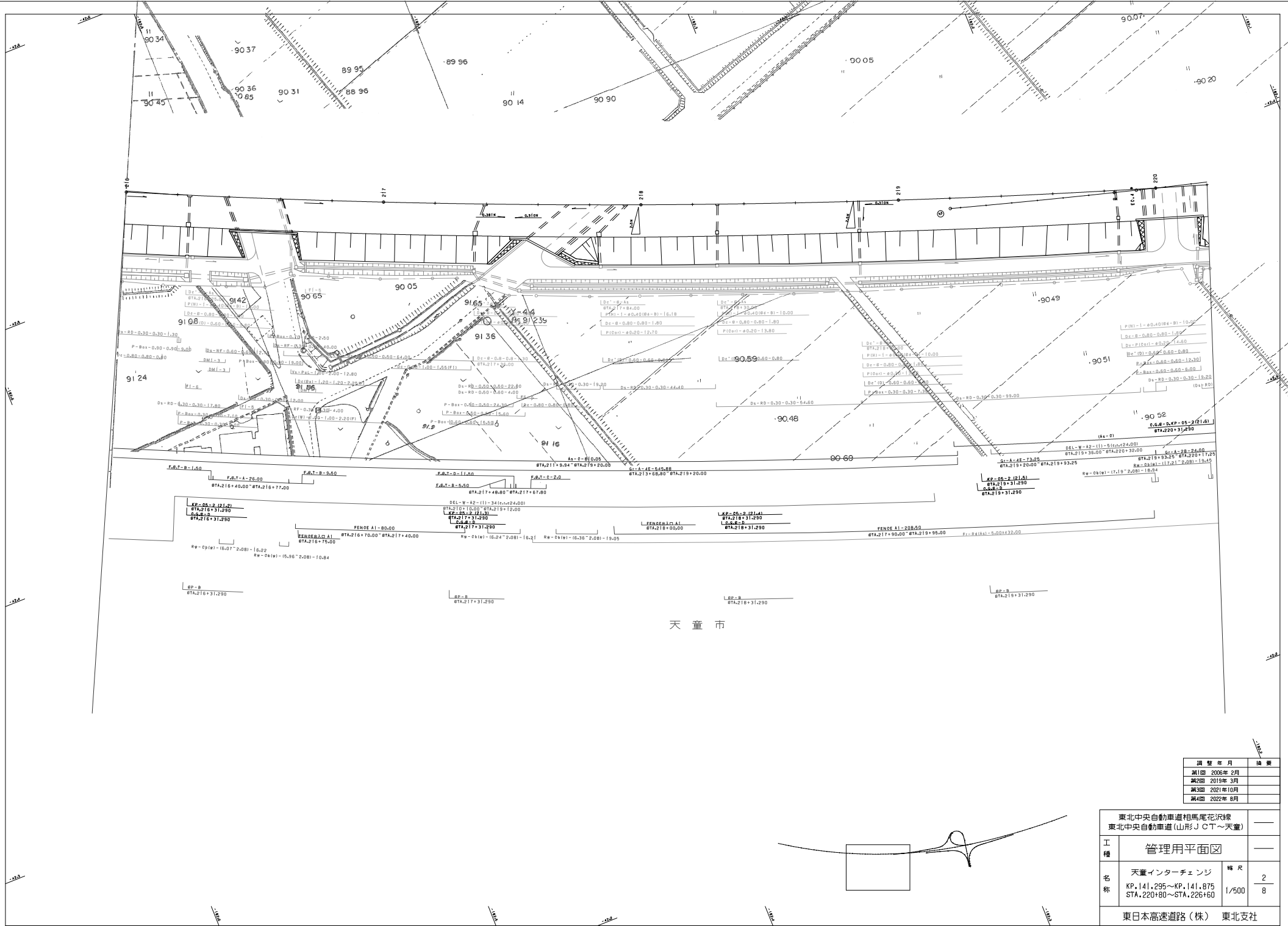


調査年月	摘要
第1回 2006年2月	
第2回 2019年3月	
第3回 2021年10月	
第4回 2022年8月	

東北中央自動車道相馬尾花沢線 東北中央自動車道(山形JCT~天童)		—	
工種	管理用平面図	—	
名称	KP.141.615~KP.142.415 STA.224+00~STA.232+00	幅尺	9
			1/1000
東日本高速道路(株) 東北支社			



東北中央自動車道相馬滝沢線 東北中央自動車道(山形)JCT(天童)		
工種	管理用平面図	
名称	天童インターチェンジ KP.141.295~KP.141.875 STA.220+80~STA.226+60	縮尺 1/500
東日本高速道路(株) 東北支社		



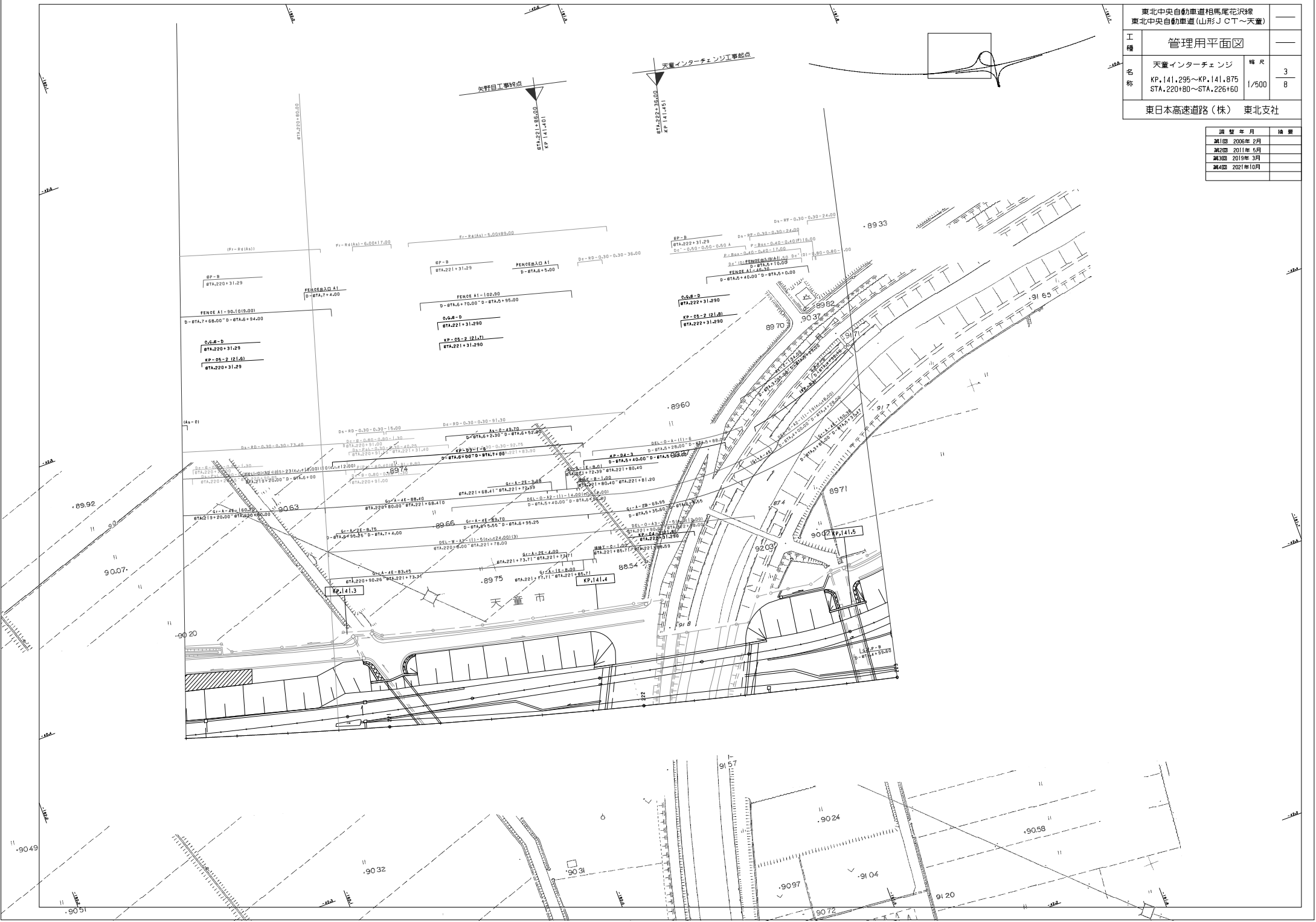
天童市

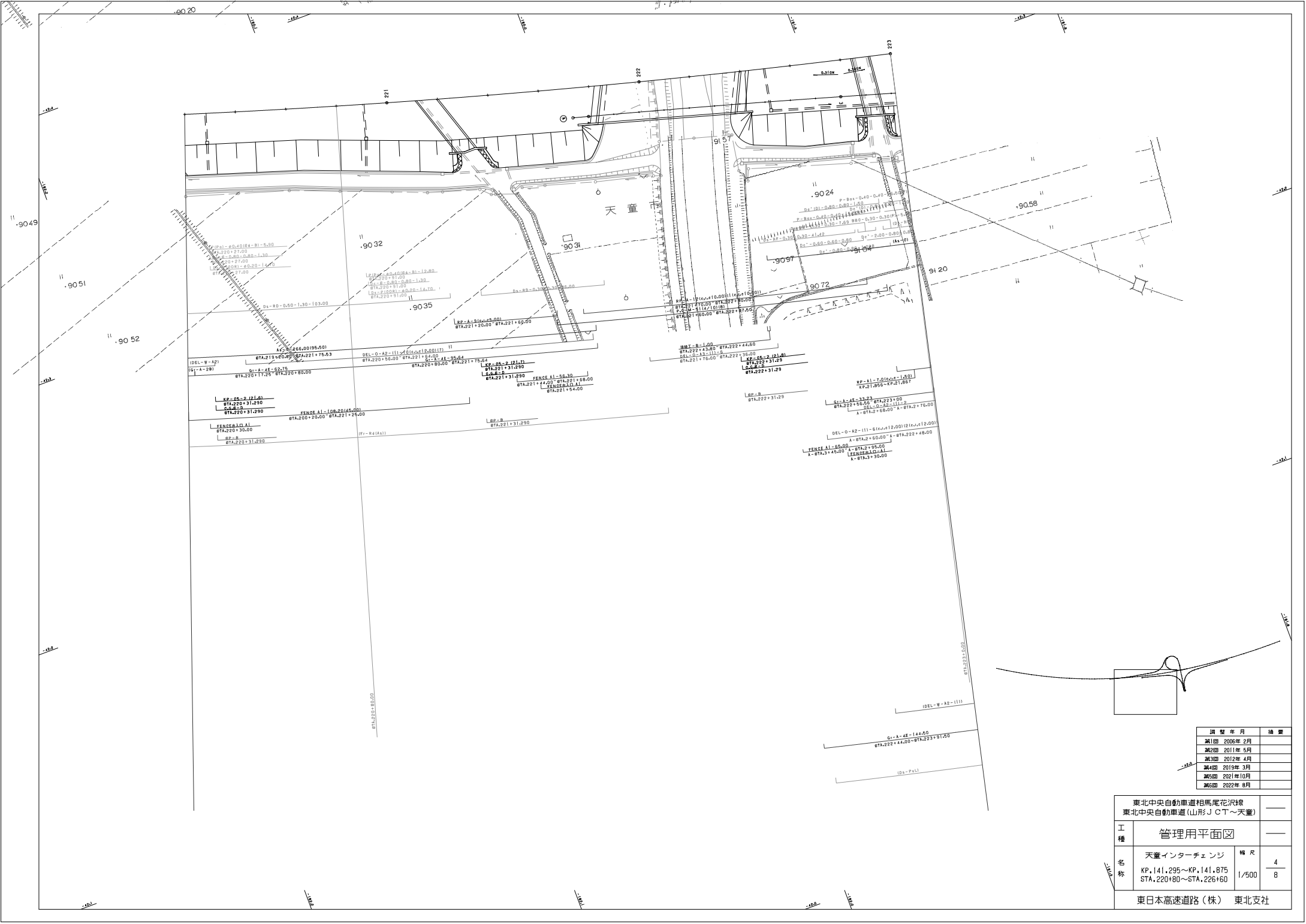
調査年月	備考
第1回 2005年 2月	
第2回 2019年 3月	
第3回 2021年10月	
第4回 2022年 8月	

東北中央自動車道相馬尾花沢線 東北中央自動車道(山形JCT~天童)		
工種	管理用平面図	
名称	天童インターチェンジ KP.141.295~KP.141.875 STA.220+80~STA.226+60	幅尺 2 8 1/500
東日本高速道路(株) 東北支社		

東北中央自動車道相馬尾花沢線 東北中央自動車道(山形)CT~天童		
工程	管理用平面図	
名称	天童インターチェンジ KP.141.295~KP.141.875 STA.220+80~STA.226+60	縮尺 1/500 3 8
東日本高速道路(株) 東北支社		

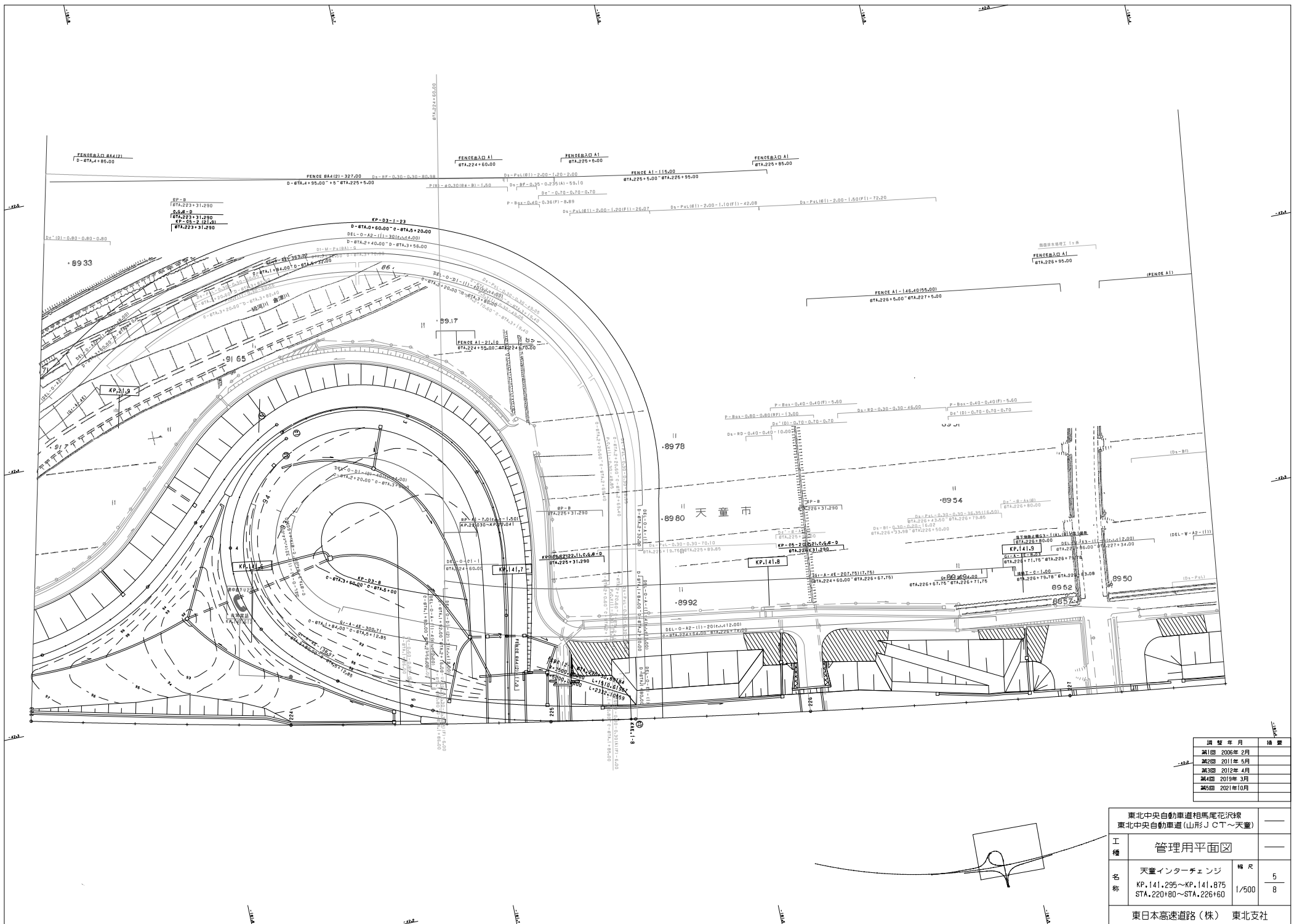
調査年月	摘要
第1回 2006年2月	
第2回 2011年5月	
第3回 2019年3月	
第4回 2021年10月	





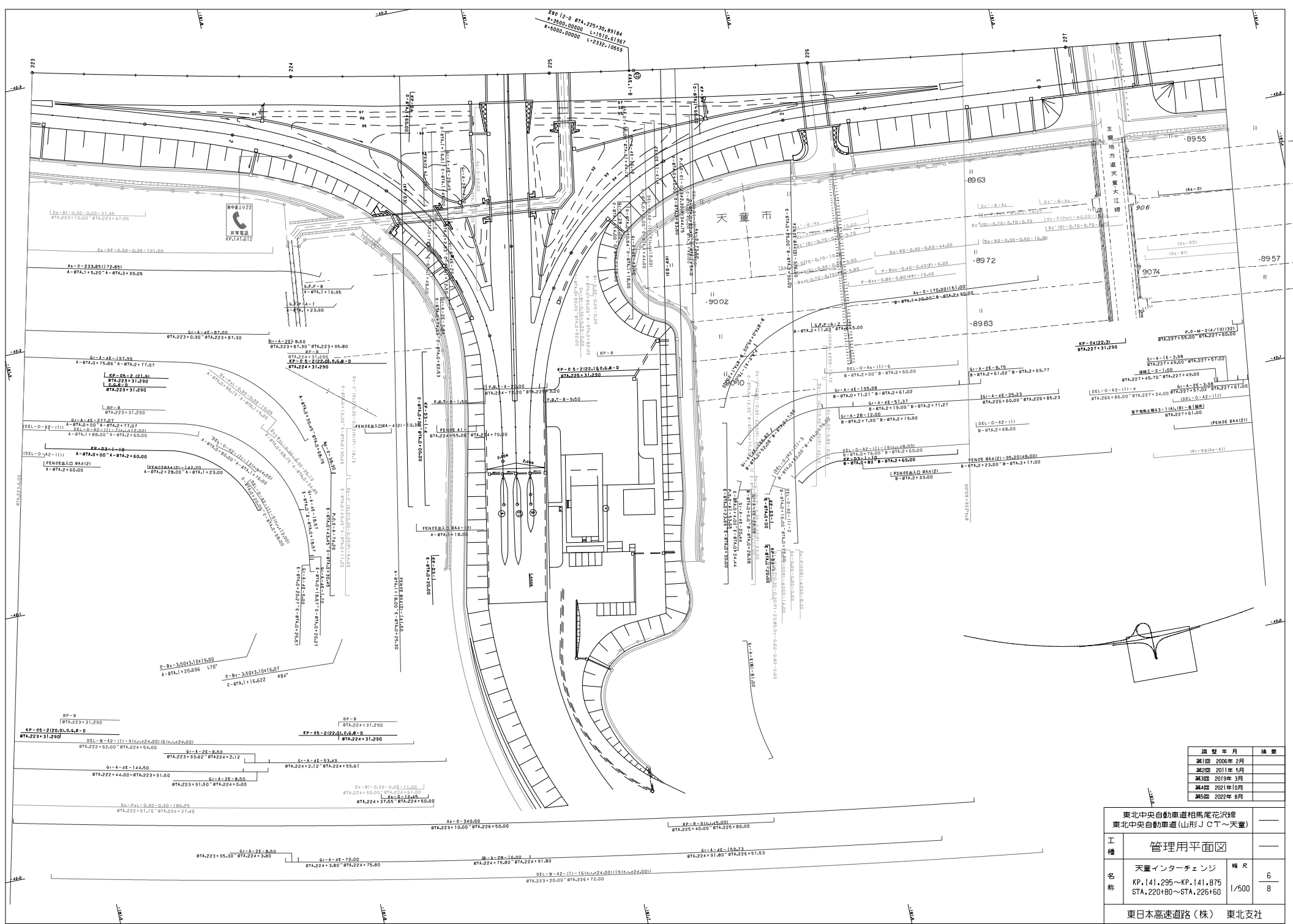
調査年月	調査
第1回 2006年 2月	
第2回 2011年 5月	
第3回 2012年 4月	
第4回 2019年 3月	
第5回 2021年 10月	
第6回 2022年 8月	

東北中央自動車道相馬尾花沢線 東北中央自動車道(山形JCT~天童)		—	
工種	管理用平面図	—	
名称	天童インターチェンジ	幅尺	4
	KP.141.295~KP.141.875 STA.220+80~STA.226+60		1/500
東日本高速道路(株) 東北支社			



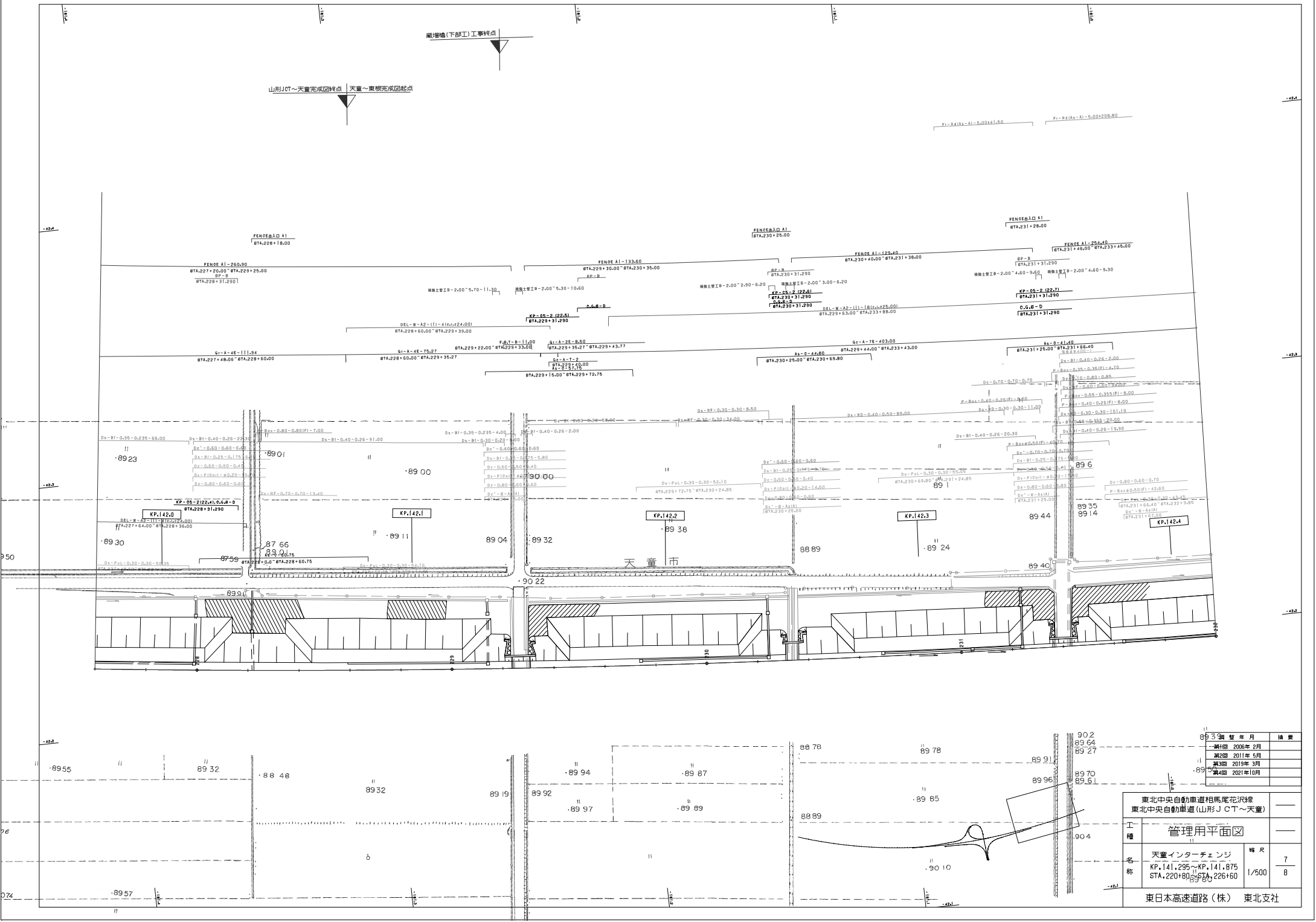
調査年月	摘要
第1回 2006年 2月	
第2回 2011年 5月	
第3回 2012年 4月	
第4回 2019年 3月	
第5回 2021年10月	

東北中央自動車道相馬尾花沢線		
東北中央自動車道(山形)CT~天童		
工種	管理用平面図	
名称	天童インターチェンジ KP.141.295~KP.141.875 STA.220+80~STA.226+60	幅尺 5 8 1/500
東日本高速道路(株) 東北支社		



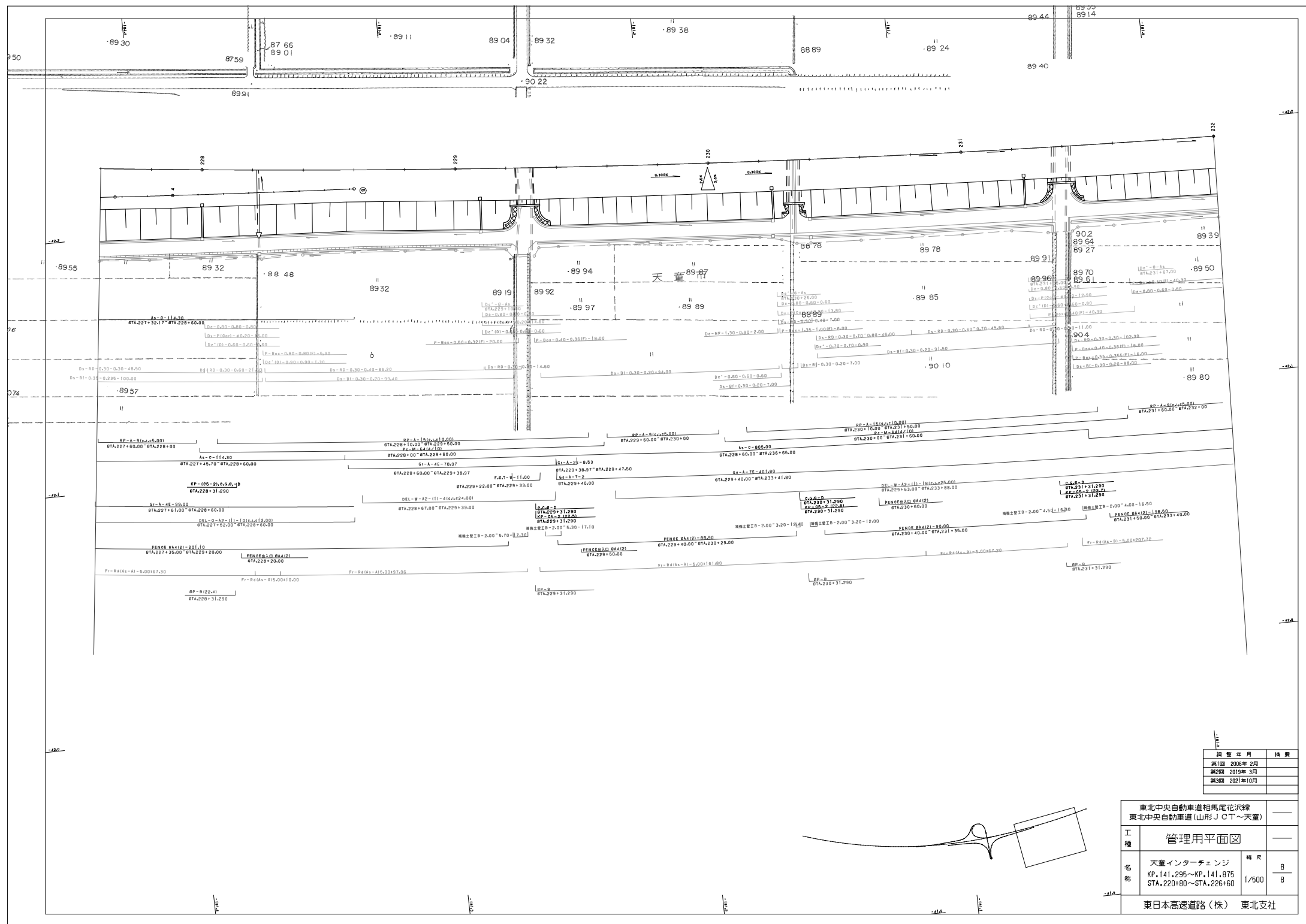
編 年 月	操 業
第1回 2006年 2月	
第2回 2011年 5月	
第3回 2019年 3月	
第4回 2021年10月	
第5回 2022年 8月	

東北中央自動車道相馬尾花沢線 東北中央自動車道(山形JCT~天童)		
工種	管理用平面図	
名称	天童インターチェンジ KP.141.295~KP.141.875 STA.220+80~STA.226+60	幅尺 6 8 1/500
東日本高速道路(株) 東北支社		




編 年 月	操 業
2006年 2月	新設
2011年 5月	第2回
2019年 3月	第3回
2021年10月	第4回

東北中央自動車道相馬尾花沢線 東北中央自動車道(山形JCT~天童)	
管理用平面図	
工 種	—
名 称	天童インターチェンジ KP.141.295~KP.141.875 STA.220+80.00~STA.226+60.00
幅 尺	7
縮 尺	1/500
東日本高速道路(株) 東北支社	



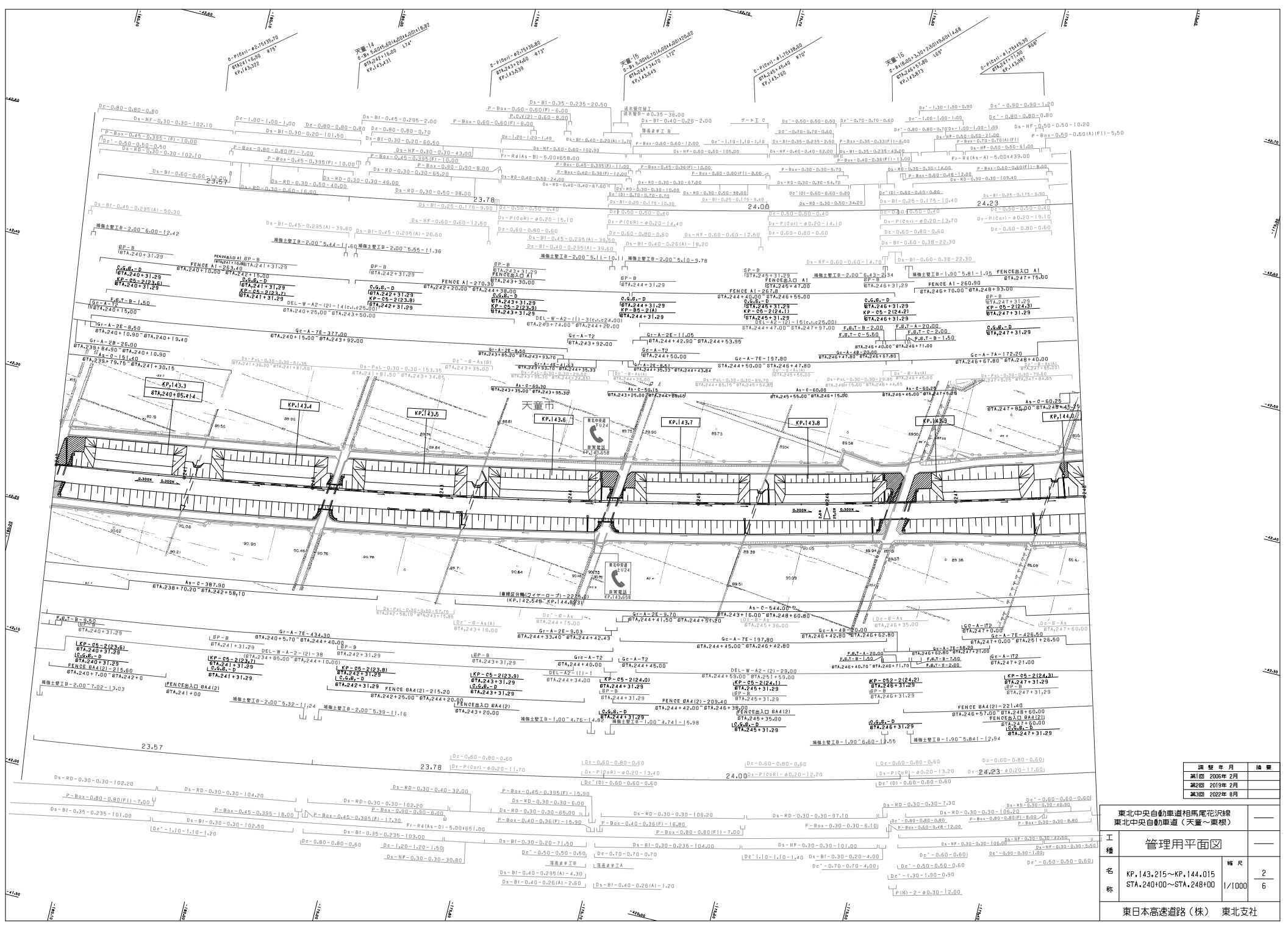
調整年月	備考
第1回 2005年2月	
第2回 2019年3月	
第3回 2021年10月	

東北中央自動車道相馬尾花沢線 東北中央自動車道(山形JCT~天童)		
工種	管理用平面図	
名称	天童インターチェンジ KP.141.295~KP.141.875 STA.220+80~STA.226+60	幅尺 8 1/500 8
	東日本高速道路(株) 東北支社	



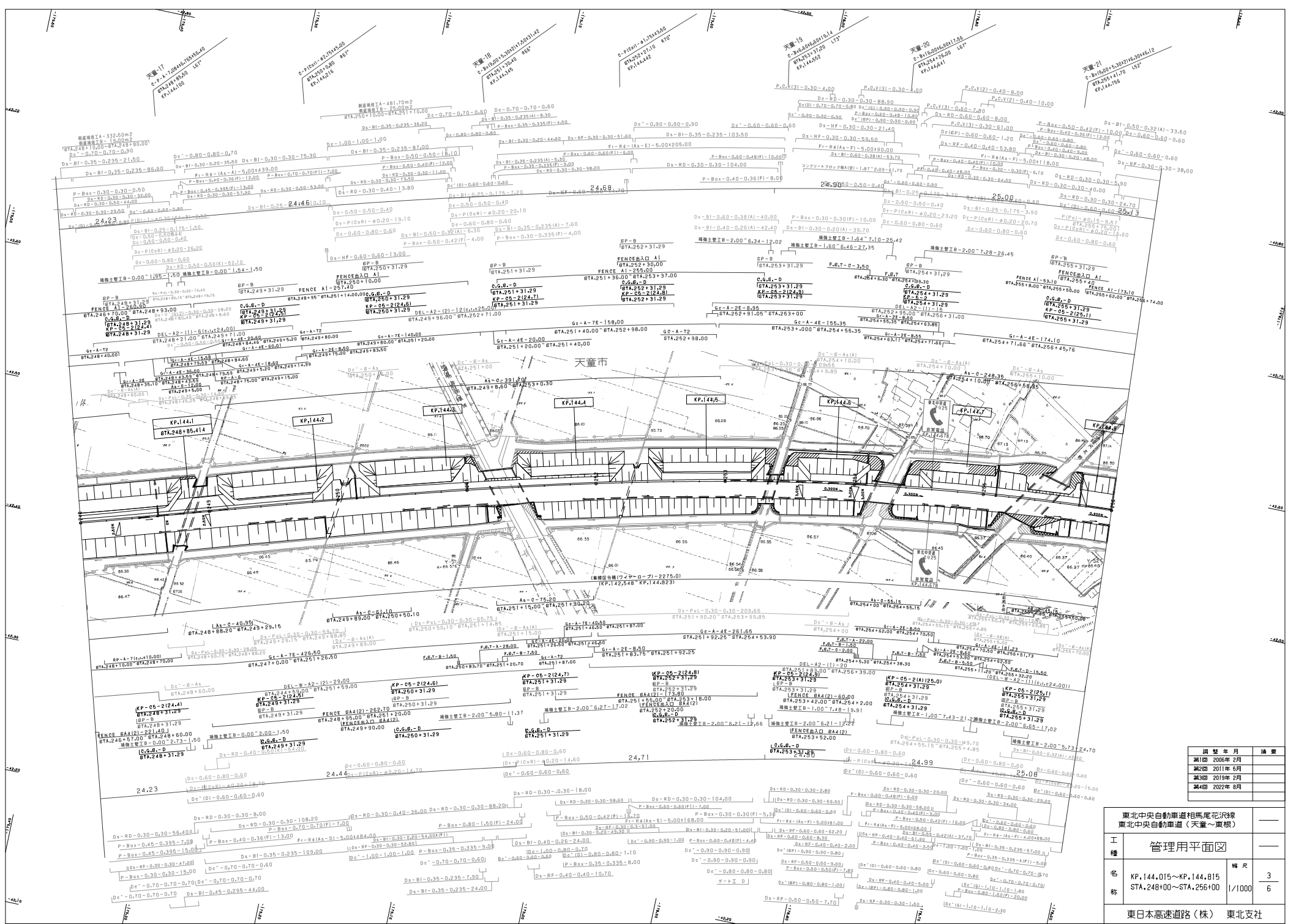
調査年月	摘要
調査 2006年 2月	
調査 2011年 5月	
調査 2013年 2月	
調査 2022年 8月	

東北中央自動車道相馬尾花沢線 東北中央自動車道(天童~東根)	
工種	管理用平面図
名称	KP.142.325~KP.143.215 STA.232+00~STA.240+00
縮尺	1/1000
枚数	6
東日本高速道路(株) 東北支社	



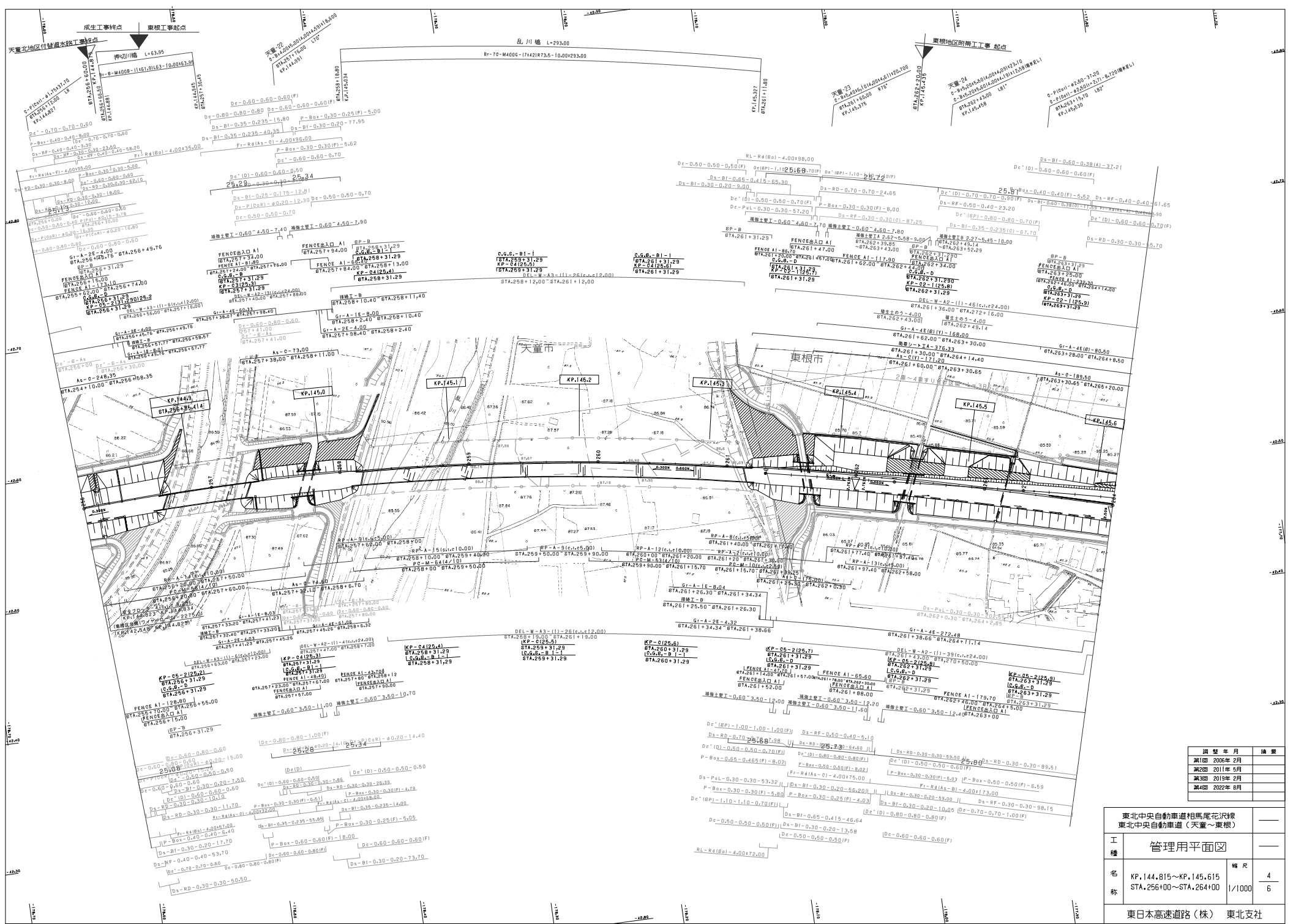
編修年月	摘要
2006年2月	
2019年2月	
2022年8月	

東北中央自動車道相馬尾花沢線 東北中央自動車道(天童~東根)	
工種	管理用平面図
名称	KP.143.215~KP.144.015 STA.240+00~STA.248+00 1/1000
幅尺	2 6
東日本高速道路(株) 東北支社	



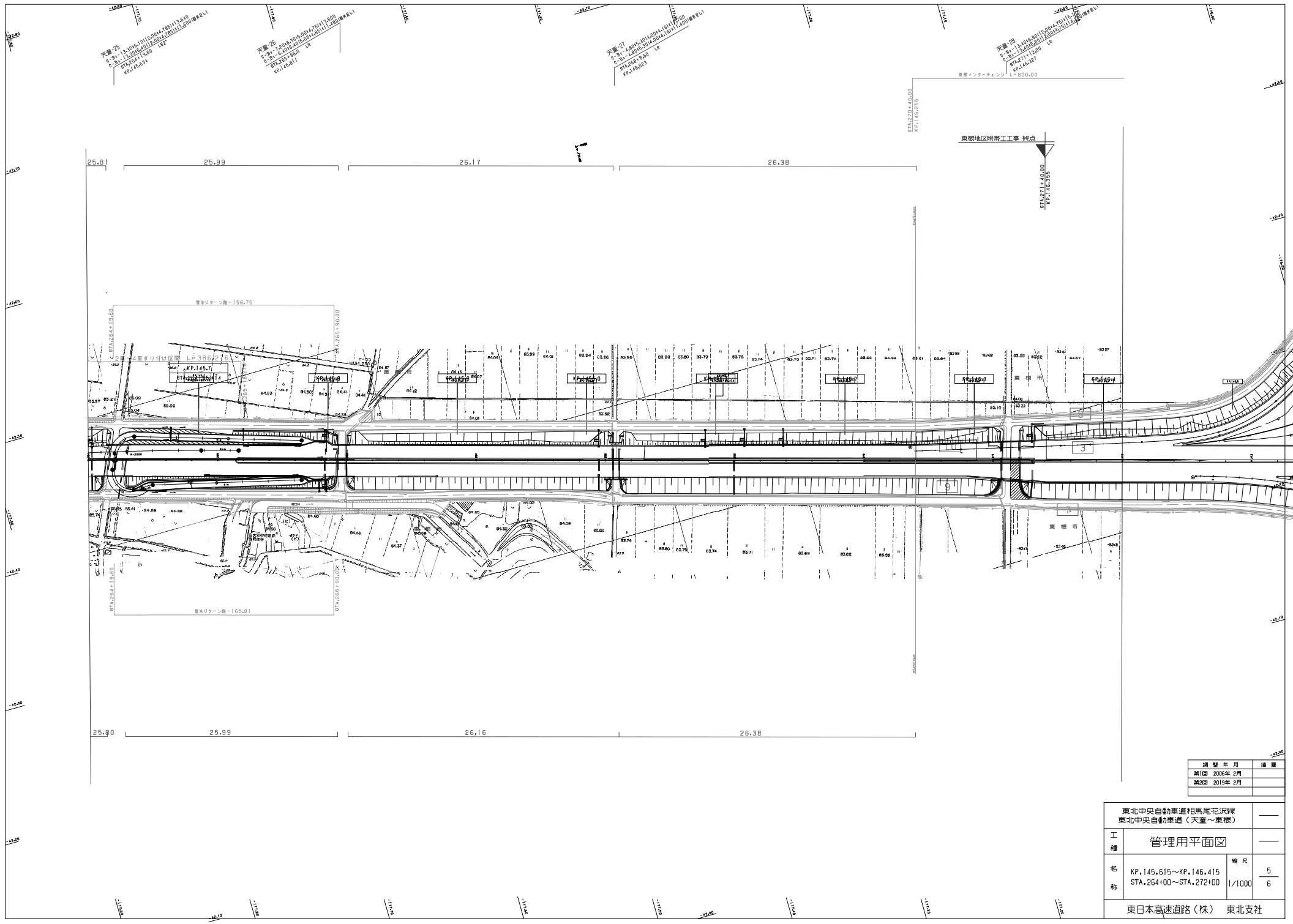
調査年月	摘要
2006年2月	
2011年5月	
2019年2月	
2022年8月	

東北中央自動車道相馬尾花尾線 東北中央自動車道(天童~東根)	
工種	管理用平面図
名称	KP.144.015~KP.144.815 STA.248+00~STA.256+00 1/1000
幅尺	3
	6
東日本高速道路(株) 東北支社	



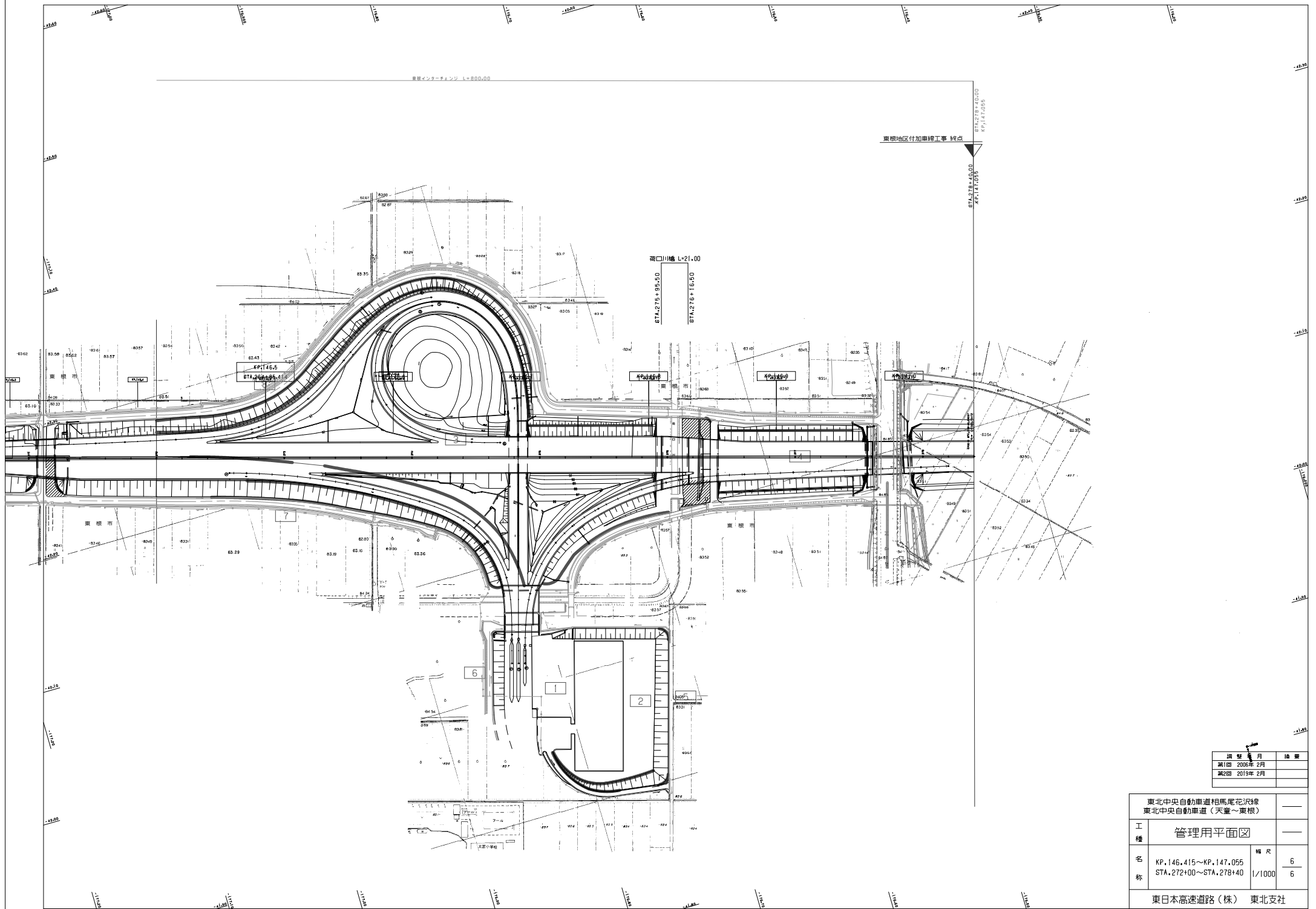
調査年月	摘要
昭和 2006年 2月	
平成 2011年 5月	
平成 2011年 8月	
平成 2022年 8月	

東北中央自動車道相馬尾花沢線 東北中央自動車道(天童~東根)			
工種	管理用平面図		
名称	KP.144.815~KP.145.615 STA.256+00~STA.264+00	幅尺	4
		1/1000	6
東日本高速道路(株) 東北支社			

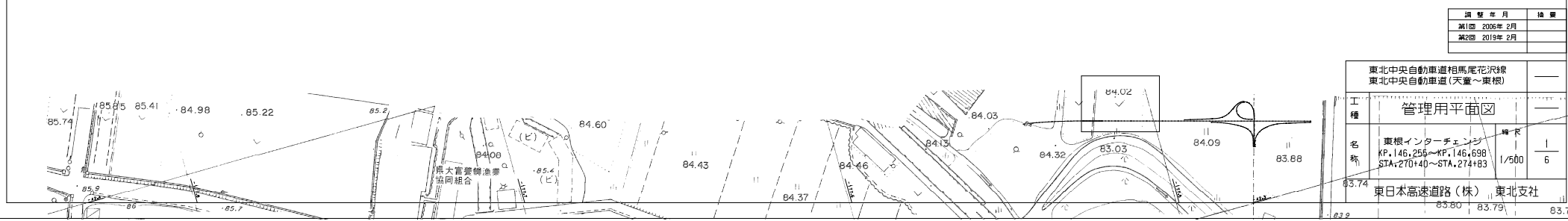
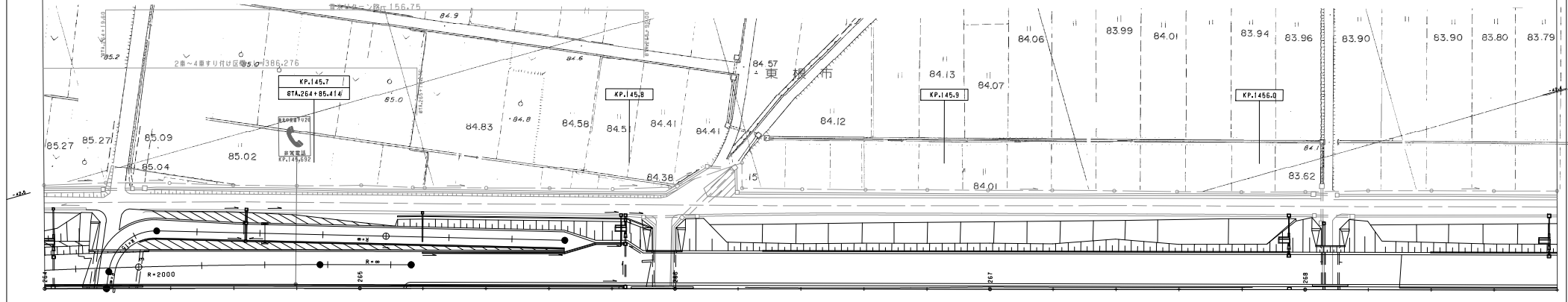
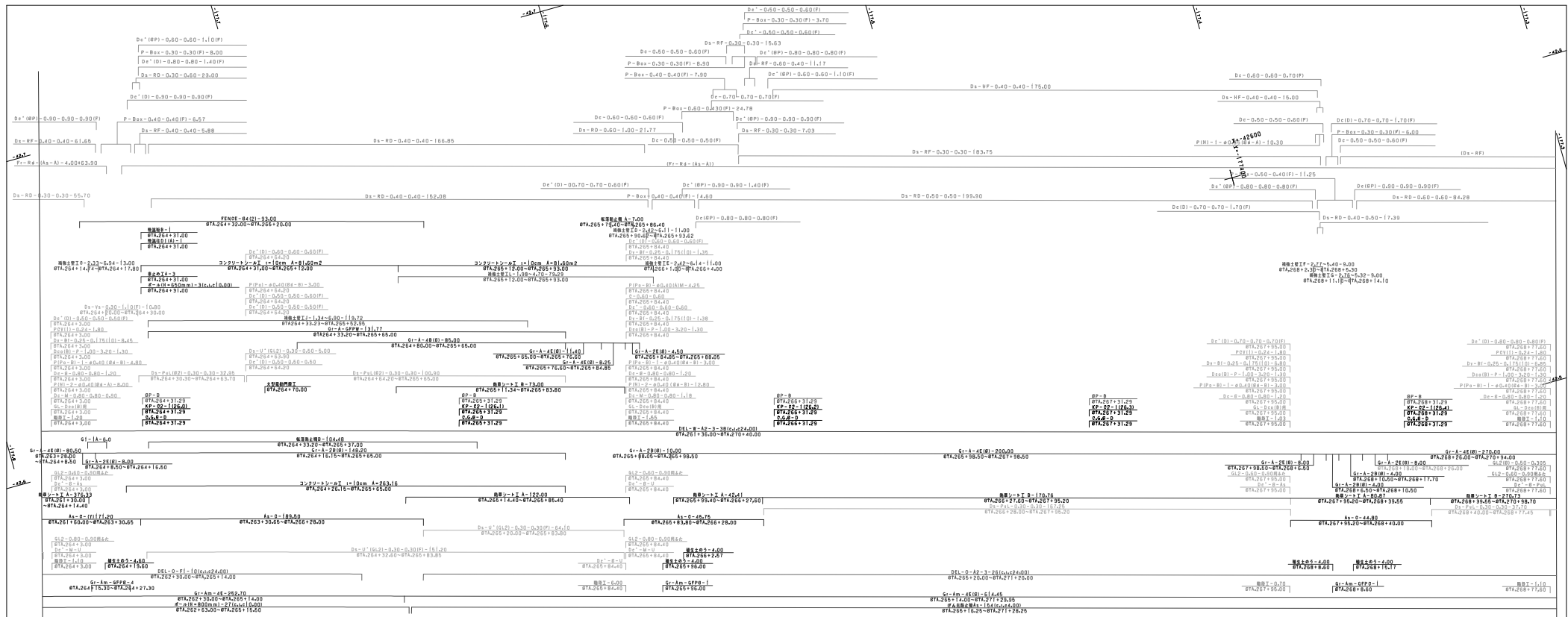


編 号	編 年 月	編 者
第1回	2006年 2月	
第2回	2013年 2月	

東北中央自動車道相馬尾花沢線 東北中央自動車道(天童~東根)		
工 種	管理用平面図	
名 称	幅 尺	5
		1/1000
東日本高速道路(株) 東北支社		

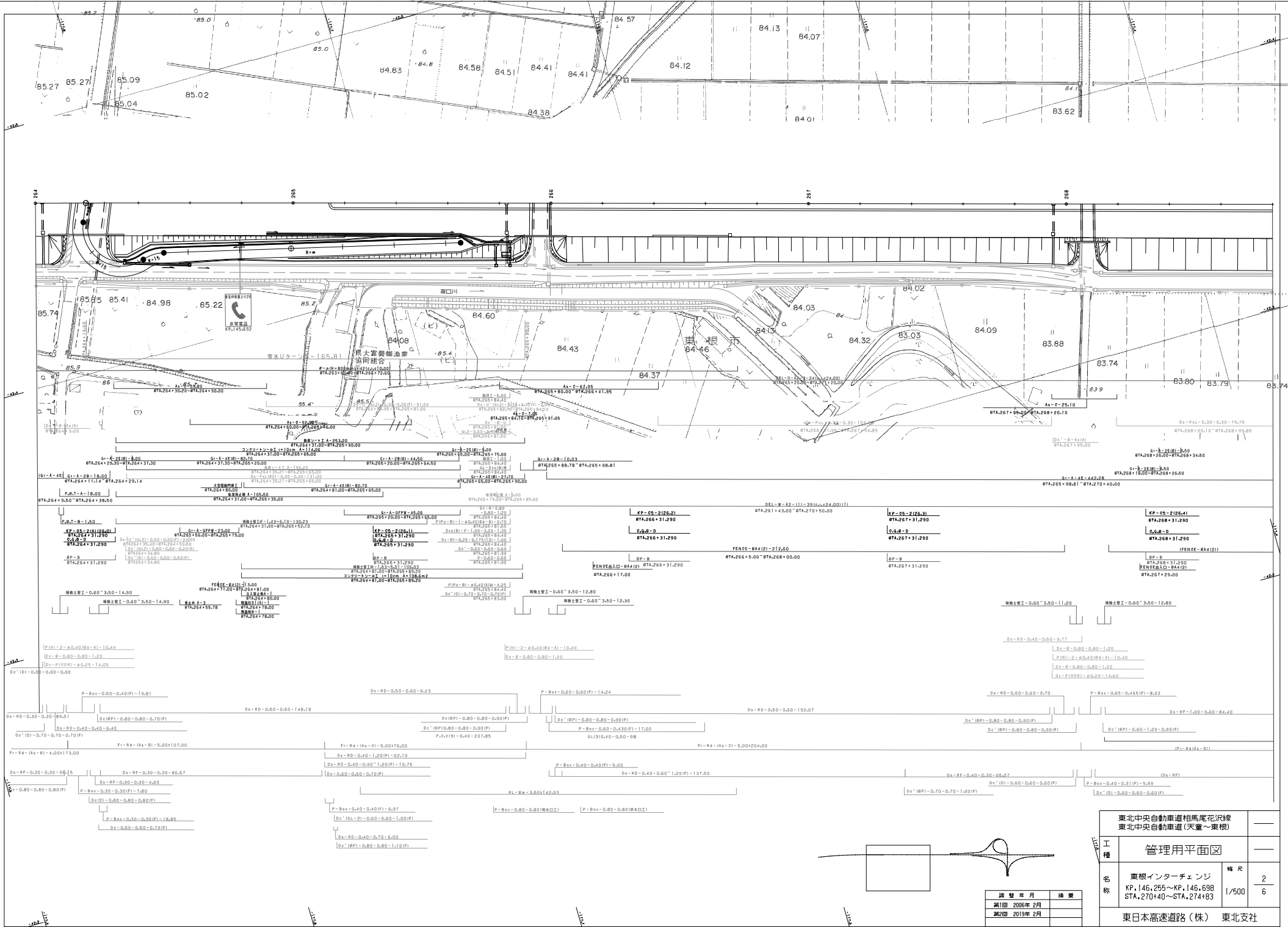


東北中央自動車道相馬尾花沢線 東北中央自動車道(天童~東根)		
工種	管理用平面図	
名称	KP.146.415~KP.147.055 STA.272+00~STA.278+40	幅尺
		6 1/1000 6
東日本高速道路(株) 東北支社		



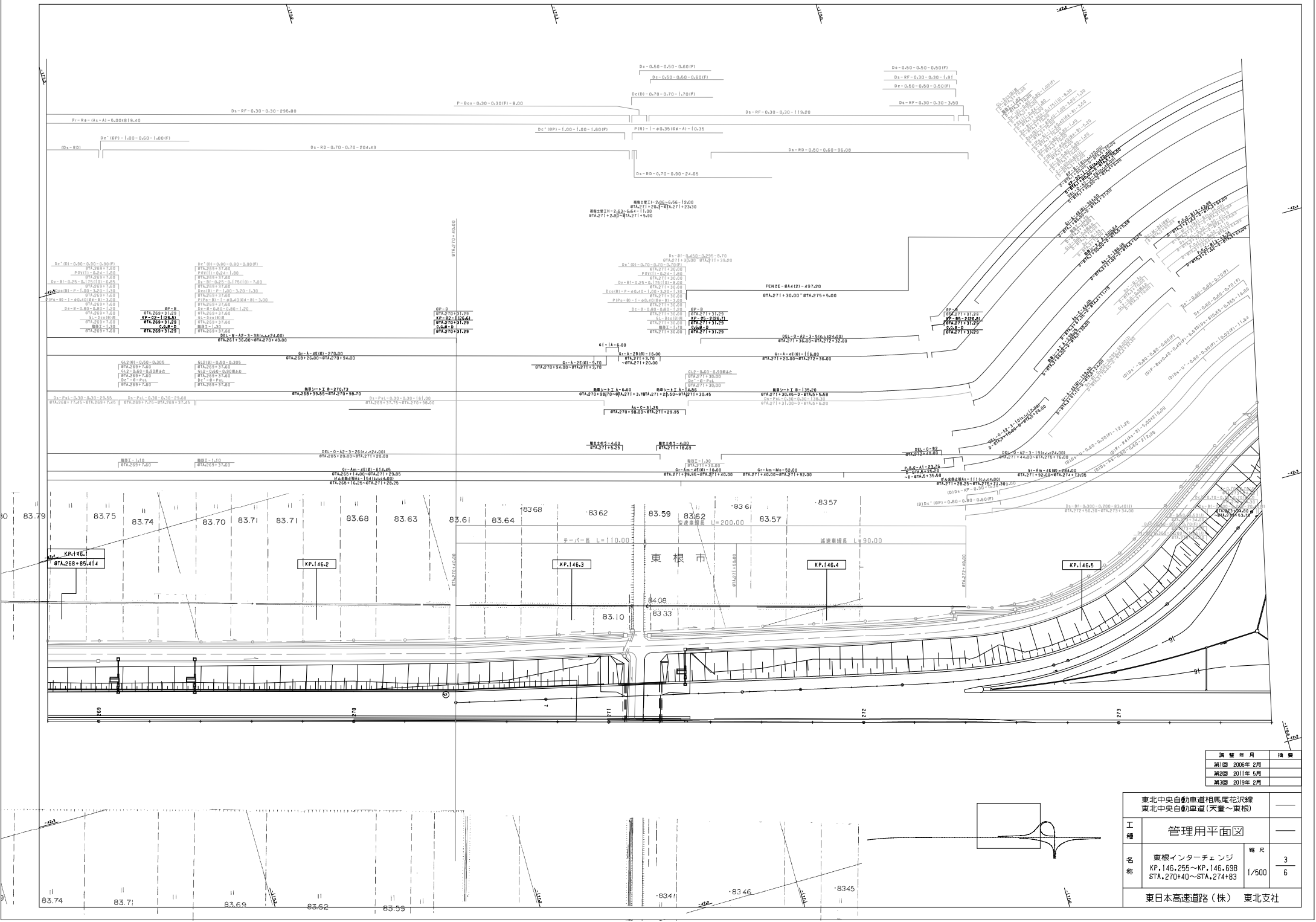
調査年月	調査
第1回 2005年 2月	
第2回 2019年 2月	

東北中央自動車道相馬尾花沢線 東北中央自動車道(天童～東根)	
工種	管理用平面図
名称	東根インターチェンジ KP.145,255～KP.146,688 STA.270+40～STA.274+83
縮尺	1/500
備考	6
東日本高速道路(株) 東北支社	



東北中央自動車道相馬尾花沢線 東北中央自動車道(天童～東根)		
工種	管理用平面図	
名称	東根インターチェンジ KP.146.255～KP.146.698 STA.270+40～STA.274+83	幅尺 2 6
東日本高速道路(株) 東北支社		

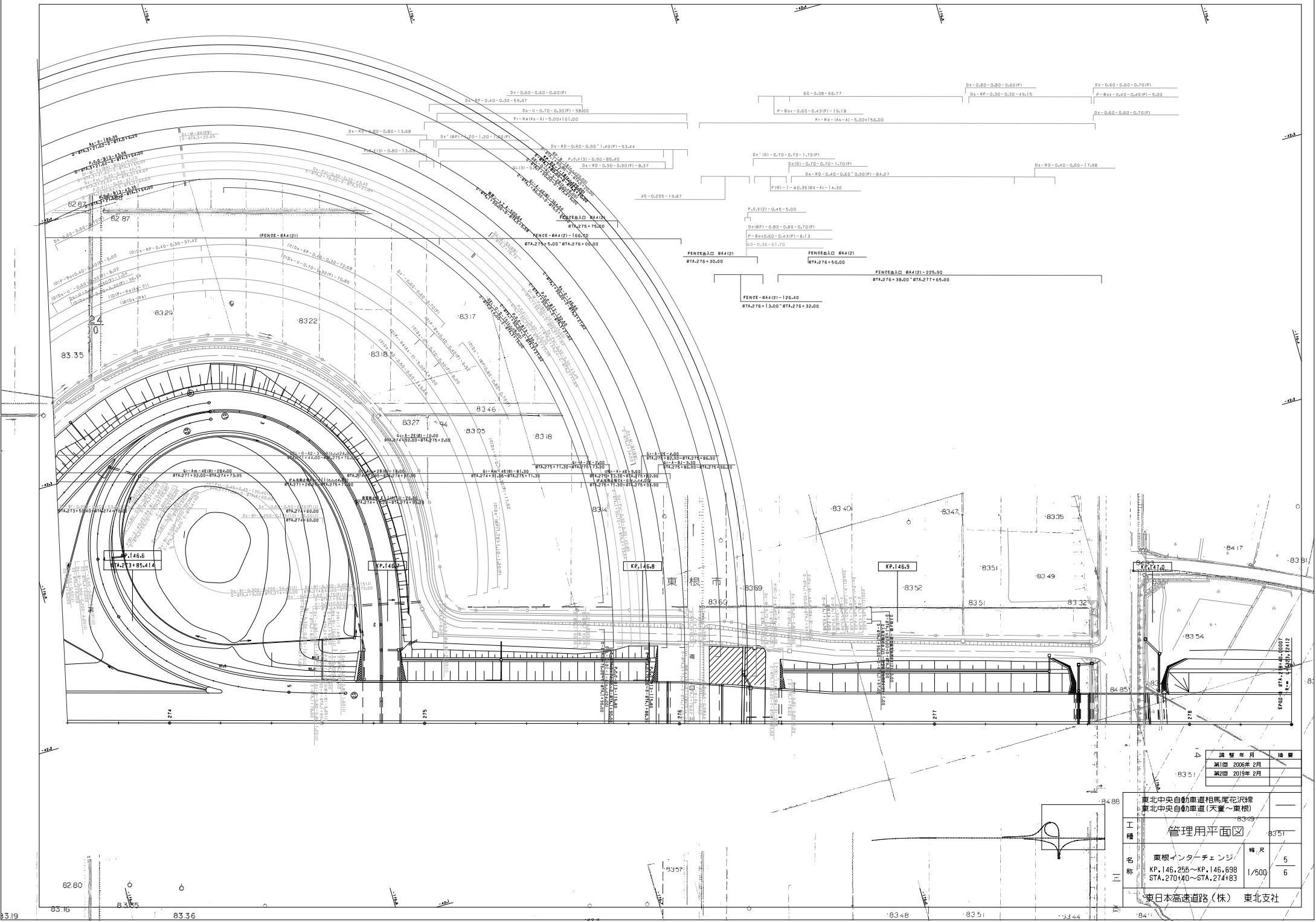
図 説 年 月	抽 要
策100 2006年 2月	
策200 2019年 2月	



調査年月	検査
第1回 2005年 2月	
第2回 2011年 5月	
第3回 2019年 2月	

東北中央自動車道相馬尾花沢線 東北中央自動車道(天童～東根)		
工種	管理用平面図	
名称	東根インターチェンジ KP.146.255～KP.146.698 STA.270+40～STA.274+83	幅尺 3 1/500 6
	東日本高速道路(株) 東北支社	

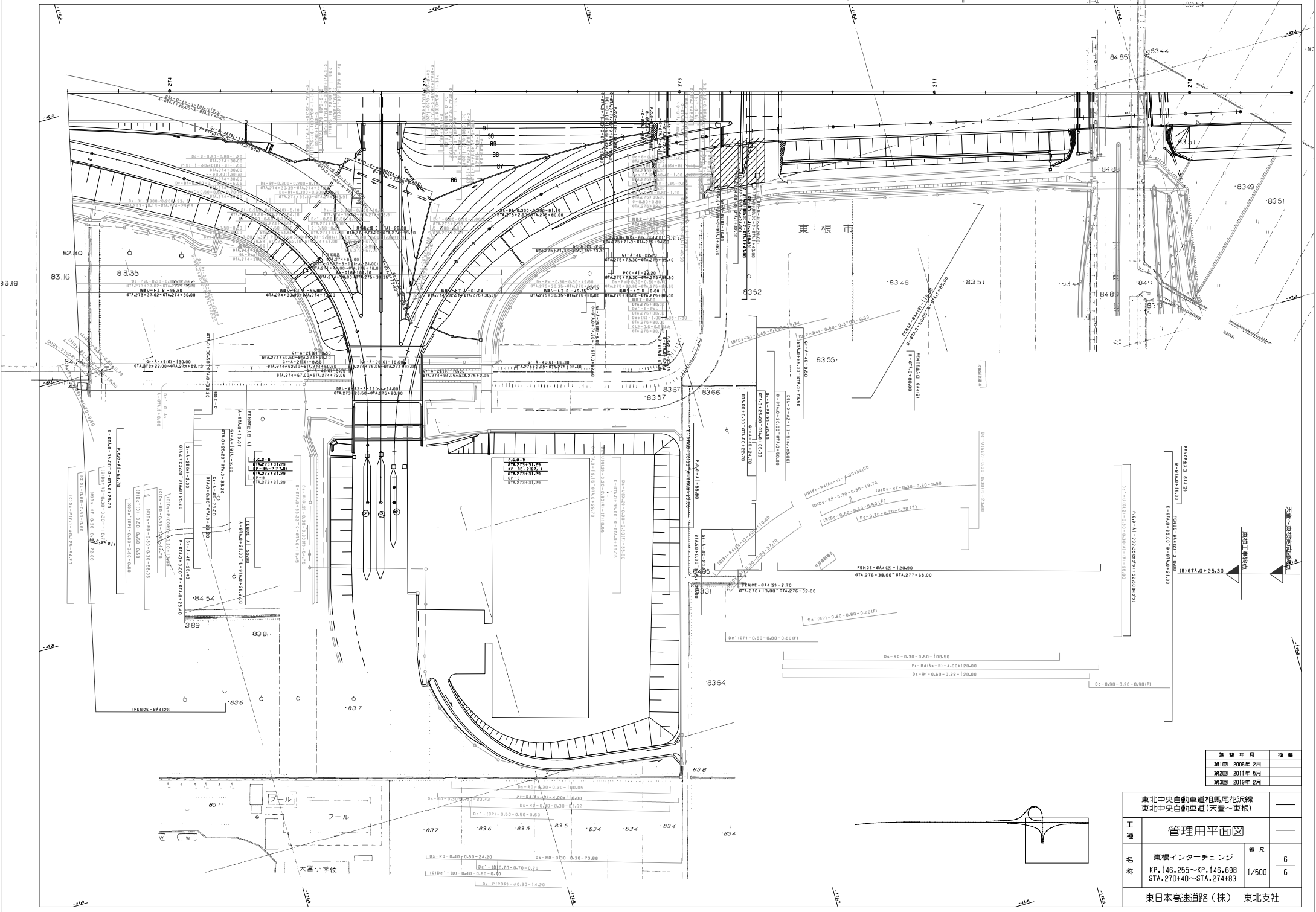




調査年月		調査	
第1回	2005年2月		
第2回	2019年2月		

東北中央自動車道相馬尾花沢線			
東北中央自動車道(天童～東根)			
工種	管理用平面図		
名称	東根インターチェンジ	幅尺	5
	KP.146,255～KP.146,698 STA.270+140～STA.274+83	縮尺	1/500
東日本高速道路(株) 東北支社			



調査年月	摘要
第1回 2005年 2月	
第2回 2011年 5月	
第3回 2019年 2月	

東北中央自動車道相馬尾花沢線 東北中央自動車道(天童～東根)			
工種	管理用平面図		
名称	東根インターチェンジ KP.146,255~KP.146,699 STA.270+40~STA.274+83	幅尺	6
		縮尺	1/500
東日本高速道路(株) 東北支社			