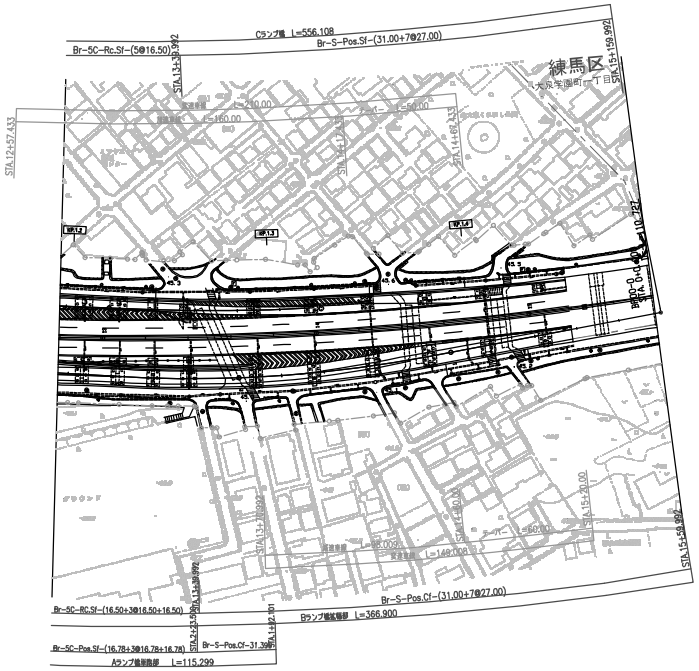

調査年月	摘要
第1回 2006年3月	

東北縦貫自動車道弘前線 東京外環自動車道(大泉JCT～和光)			—
工種	管理用平面図		—
名称	KP.-0.196～KP.0.604 STA.-2+00～STA.6+00	縮尺 1/1000	1 7
東日本高速道路(株)関東支社			

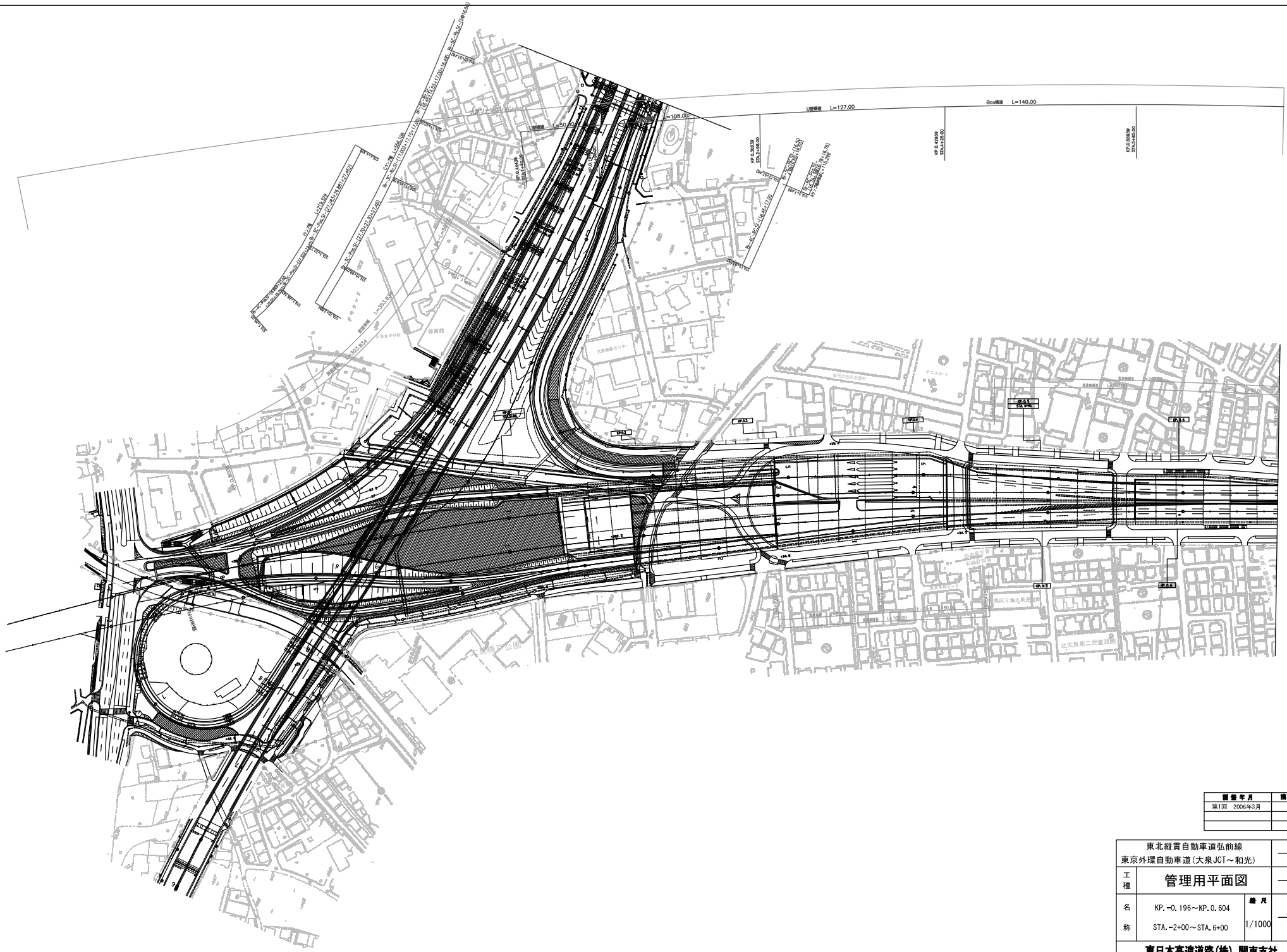

調査年月	摘要
第1回　2006年3月	

東北縦貫自動車道弘前線 東京外環自動車道(大泉JCT～和光)			――
工種	管理用平面図		――
名称	KP.-0.196～KP.0.604 STA.-2+00～STA.6+00	縮尺 1/1000	2/7
東日本高速道路(株) 関東支社			

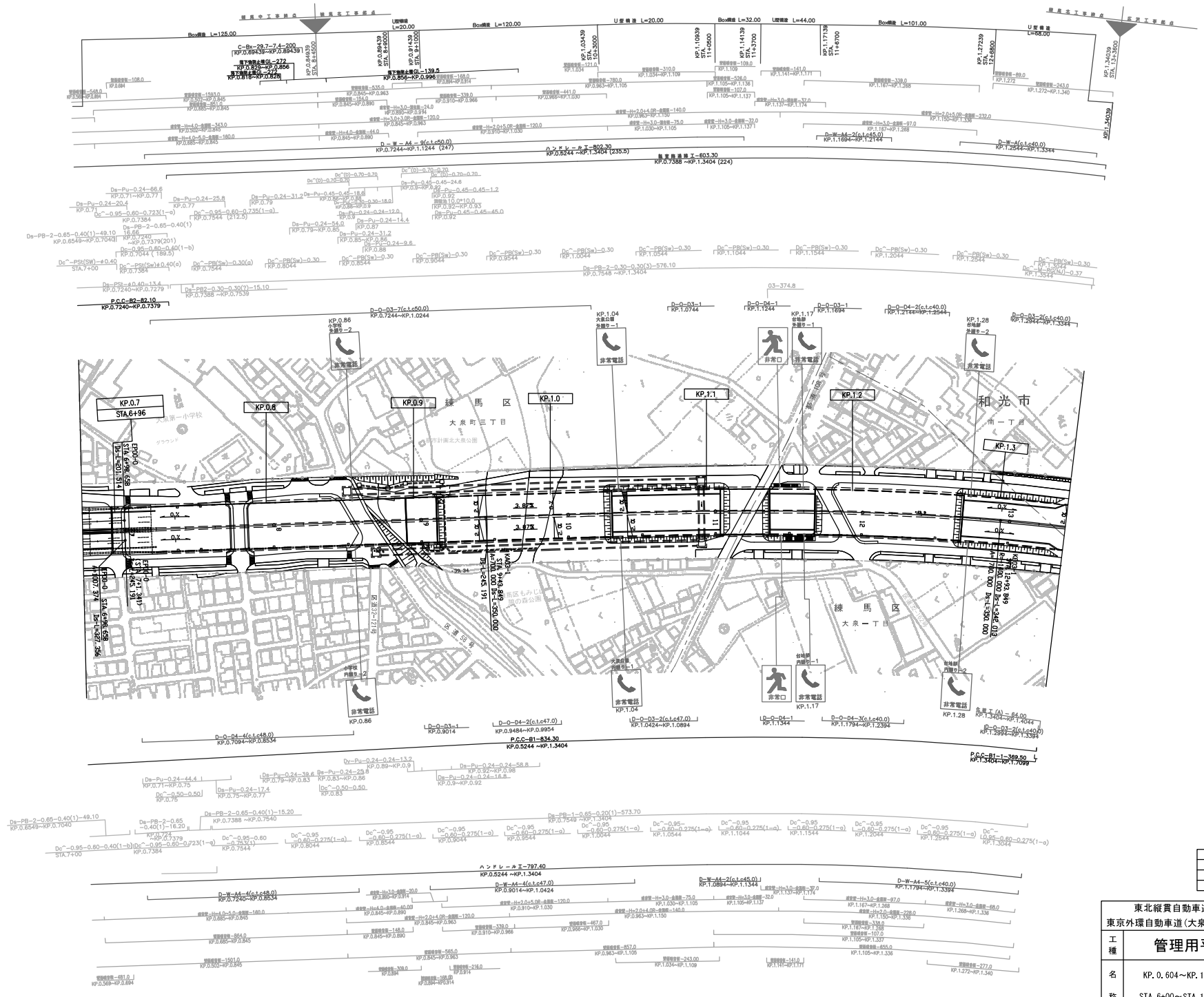

調整年月	摘要
第1回 2006年3月	

東北縦貫自動車道弘前線 東京外環自動車道(大泉JCT～和光)			——
工種	管理用平面図		——
名称	KP. 0.604～KP. 1.304 STA. 6+00～STA. 13+38	縮尺 1/1000	3 7

東日本高速道路(株) 関東支社

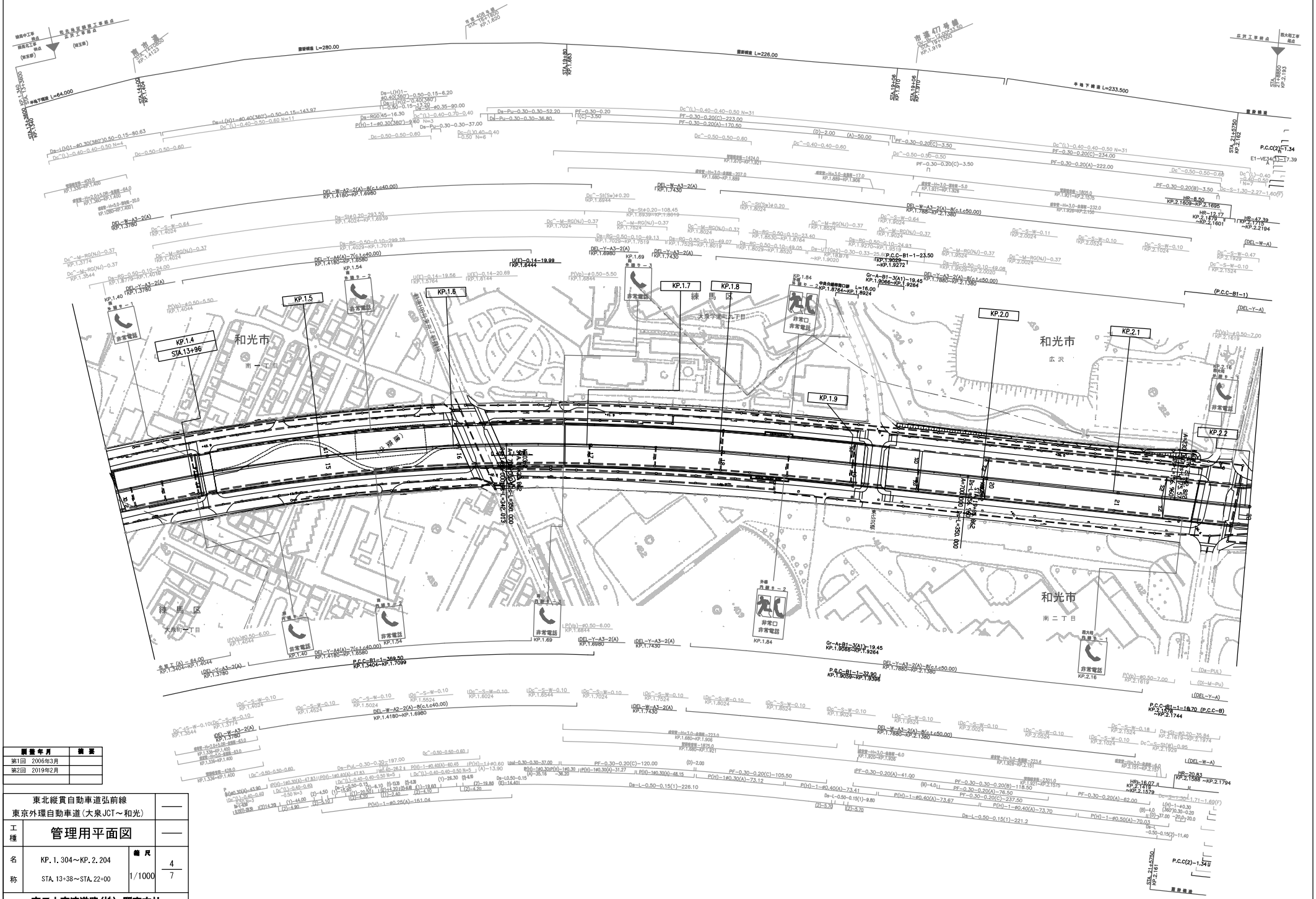
和光市
南一丁目
練馬区
大泉町一丁目
大字学塾町九丁目
和光市
広沢
和光市
南二丁目
KP.1.4
STA.13+96
KP.1.5
KP.1.6
KP.1.7
KP.1.8
KP.1.9
KP.2.0
KP.2.1
KP.2.2
非常電話
非常口
非常電話
KP.1.40
KP.1.54
KP.1.69
KP.1.84
KP.2.16
P.C.C-B1-1=369.50
KP.1.3404~KP.1.7099
P.C.C-B1-1=342.013
KP.1.7099~KP.1.9441
P.C.C-B1-1=32.90
KP.1.9059~KP.1.9398
P.C.C-B1-1=23.50
KP.1.9059~KP.1.9272
P.C.C-B1-1=16.00
KP.1.9066~KP.1.9264
P.C.C-B1-1=70.70 (P.C.C-B)
KP.2.1578~KP.2.1744
DEL-W-A2-2(A)-B(c.t.c40.00)
KP.1.4180~KP.1.6980
DEL-W-A3-2(A)
KP.1.7430
DEL-W-A3-2(A)-B(c.t.c50.00)
KP.1.7880~KP.2.1380
DEL-Y-A4(A)-7(c.t.c40.00)
KP.1.4180~KP.1.6580
DEL-Y-A3-2(A)
KP.1.6980
DEL-Y-A3-2(A)
KP.1.7780
DEL-Y-A3-2(A)
KP.1.7430
Gr-A-B1-3(A1)-19.45
KP.1.9066~KP.1.9264
P(Vp)=0.50-5.50
KP.1.4044
P(Vp)=0.50-6.00
KP.1.6844
P(Vp)=0.50-7.00
KP.2.1619
U(E)=0.14-19.99
KP.1.6444
U(E)=0.14-19.56
KP.1.5764
U(E)=0.14-20.69
KP.1.6144
Da-RG=0.50-0.10-299.28
KP.1.4029~KP.1.7019
Da-RG=0.50-0.10-49.13
KP.1.7029~KP.1.7519
Da-RG=0.50-0.10-49.07
KP.1.7529~KP.1.8019
Da-RG=0.50-0.10-23.40
KP.1.8530~KP.1.8764
Da-RG=0.50-0.10-24.93
KP.1.8779~KP.1.9029
Da-RG=0.50-0.10-49.08
KP.1.9529~KP.2.0029
Da-RG=0.50-0.10-24.00
KP.1.3544~KP.1.4019
Da-St=0.20-293.50
KP.1.4024~KP.1.6839
Da-St=0.20-108.45
KP.1.6939~KP.1.8619
Dc^-M-RG(NU)-0.37
KP.1.3774
Dc^-S-W-0.64
KP.1.4024
Dc^-S-W-0.10
KP.1.6024
Dc^-S-W-0.11
KP.2.0024
Dc^-S-W-0.47
KP.2.1929
Dc^-S-W-0.10
KP.2.1524
Dc^-S-W-0.10
KP.2.1024
Dc^-S-W-0.10
KP.1.5024
Dc^-S-W-0.10
KP.1.7024
Dc^-S-W-0.10
KP.1.8524
Dc^-S-W-0.10
KP.1.9024
Dc^-S-W-0.10
KP.2.0024
Dc^-S-W-0.18
KP.2.1524
Dc^-S-W-0.10
KP.2.1024
Dc^-S-W-0.095
KP.2.1929
Dc^-S-W-0.10
KP.1.4624
Dc^-S-W-0.10
KP.1.6024
Dc^-S-W-0.10
KP.1.8024
Dc^-S-W-0.10
KP.1.9524
Dc^-S-W-0.10
KP.2.0024
Dc^-S-W-0.10
KP.2.1024
Dc^-S-W-0.10
KP.1.4024
Dc^-S-W-0.10
KP.1.5524
Dc^-S-W-0.10
KP.1.7024
Dc^-S-W-0.10
KP.1.8524
Dc^-S-W-0.10
KP.1.9524
Dc^-S-W-0.10
KP.2.0024
Dc^-S-W-0.10
KP.2.1024
Dc^-S-W-0.10
KP.1.3774
Dc^-S-W-0.10
KP.1.5524
Dc^-S-W-0.10
KP.1.7024
Dc^-S-W-0.10
KP.1.8524
Dc^-S-W-0.10
KP.1.9524
Dc^-S-W-0.10
KP.2.0024
Dc^-S-W-0.10
KP.2.1024
Dc^-S-W-0.10
KP.1.3544
Dc^-S-W-0.10
KP.1.5024
Dc^-S-W-0.10
KP.1.6544
Dc^-S-W-0.10
KP.1.8024

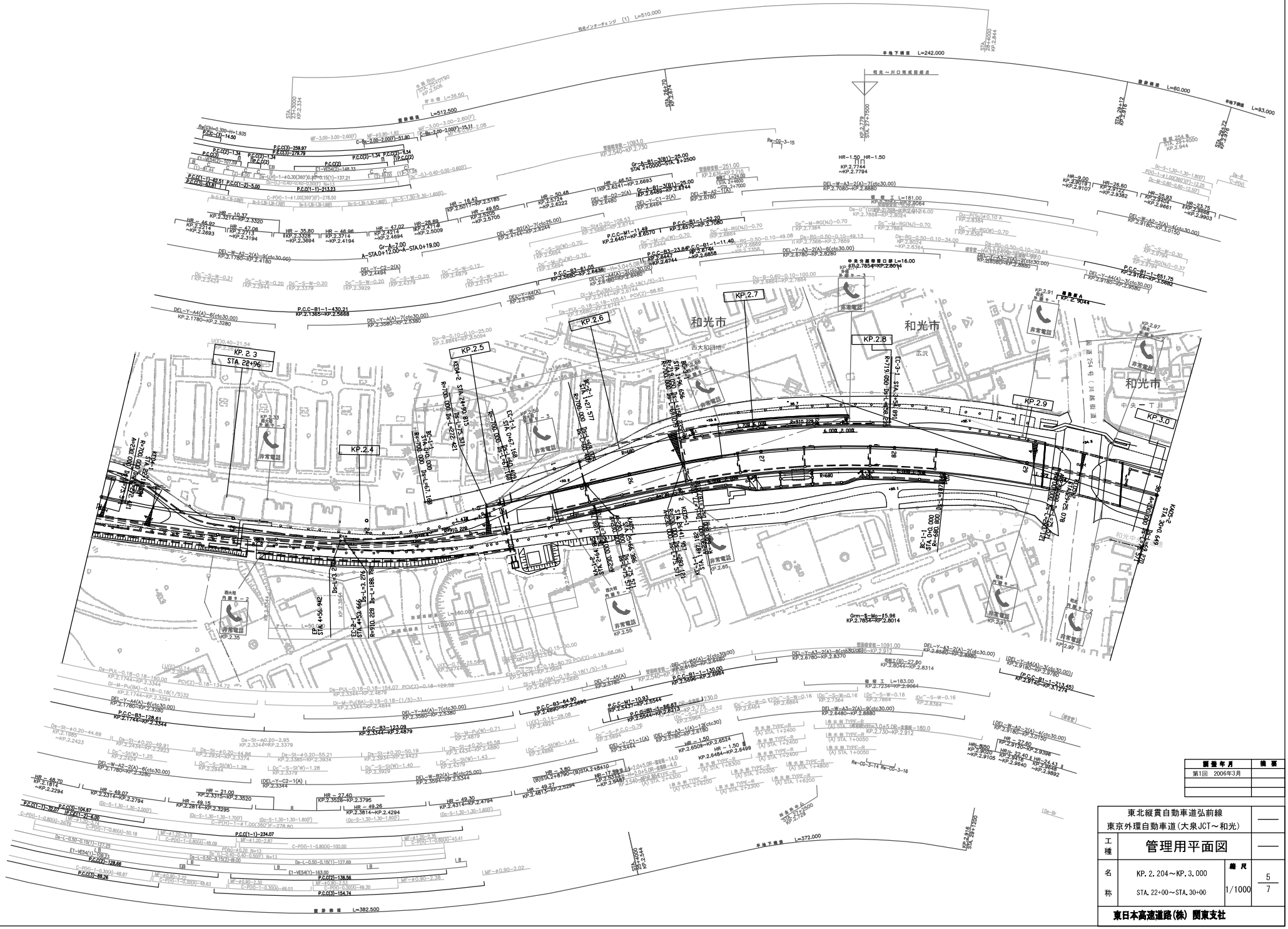

調整年月	摘要
第1回 2006年3月	

東北縦貫自動車道弘前線 東京外環自動車道（大泉JCT～和光）			——
工種	管理用平面図		——
名称	KP. 2. 204～KP. 3. 000 STA. 22+00～STA. 30+00	縮尺 1/1000	5 7
東日本高速道路(株) 関東支社			

東北縦貫自動車道弘前線
東京外環自動車道(大泉JCT～和光)

工種 管理用平面図

名称 KP. 3. 000～KP. 3. 801
STA. 30+00～STA. 38+00

縮尺 1/1000

6/7

東日本高速道路(株) 関東支社

製造年月	摘要
第1回 2006年3月	

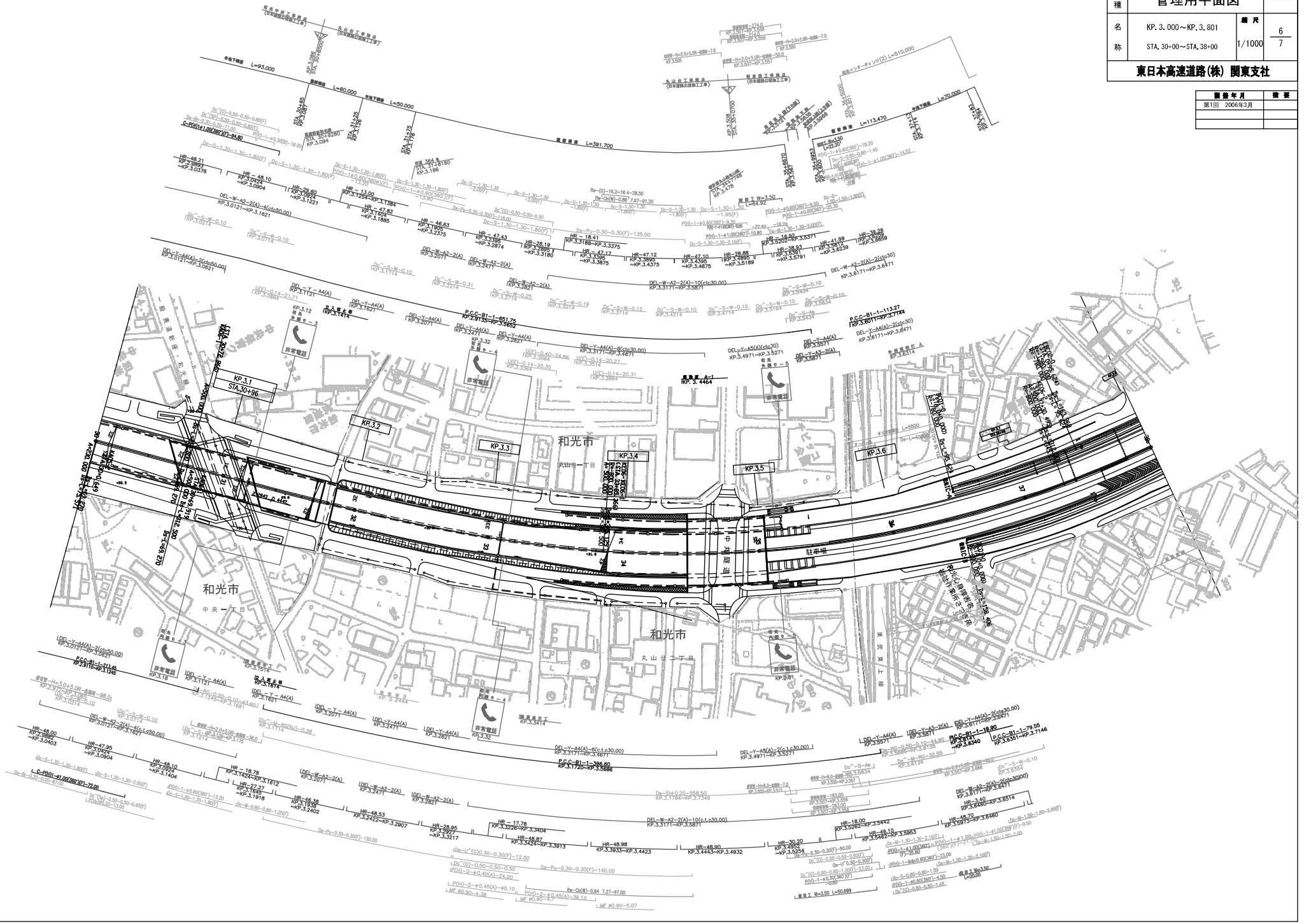

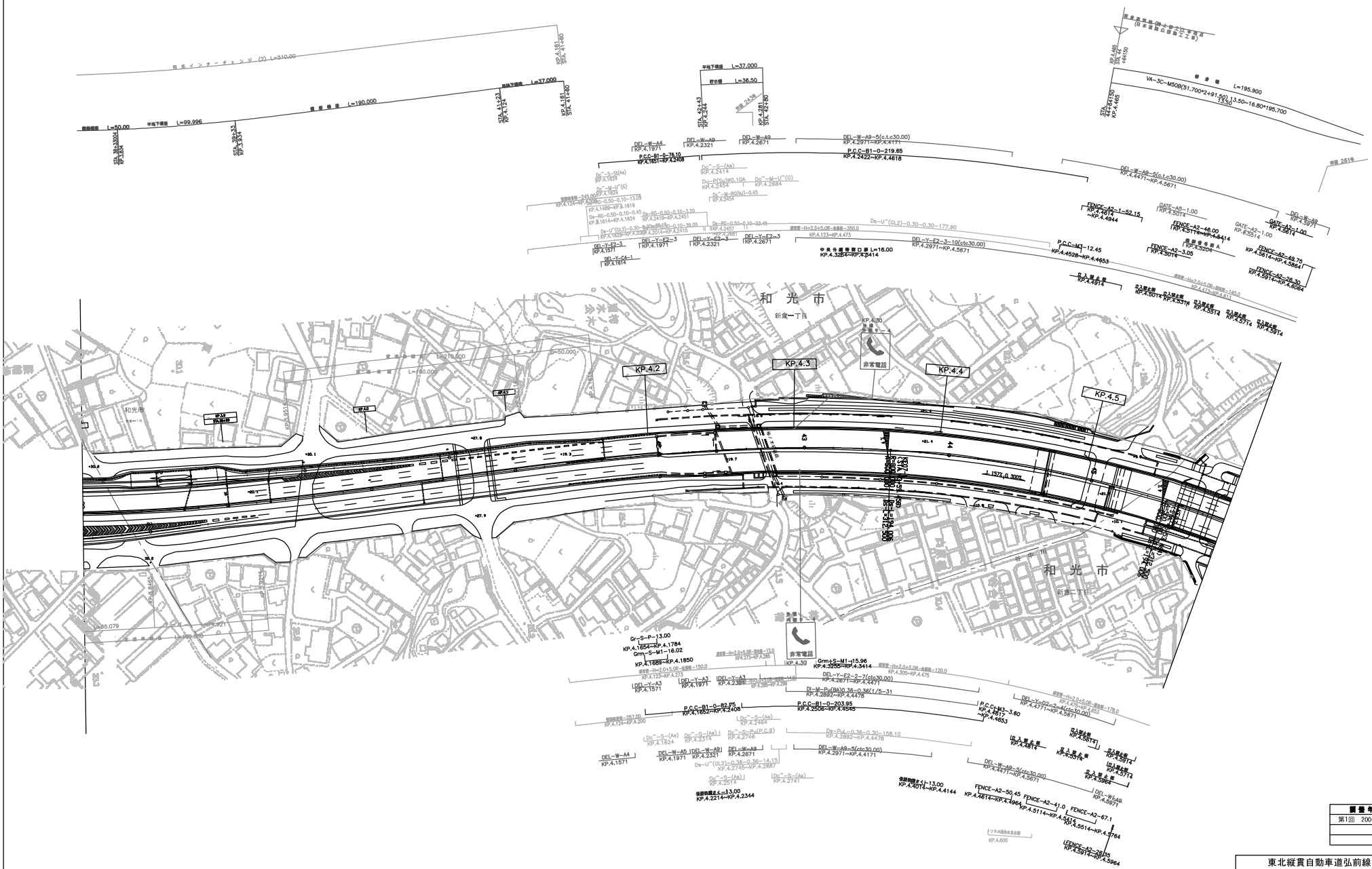

調整年月	摘要
第1回　2006年3月	

東北縦貫自動車道弘前線 東京外環自動車道（大泉JCT～和光）			——
工種	管理用平面図		——
名称	KP. 3. 801～KP. 4. 601 STA. 38+00～STA. 46+00	縮尺 1/1000	7 7
東日本高速道路(株) 関東支社			

東北縦貫自動車道弘前線
東京外環自動車道(大泉ジャンクション)

工種	管理用平面図	
名称	大泉ジャンクション KP.-0.196～KP.0.6744 STA.-2+00～STA.6+71	縮尺 1/500

1/5

東日本高速道路(株) 関東支社

調査年月	摘要
第1回 2006年3月	

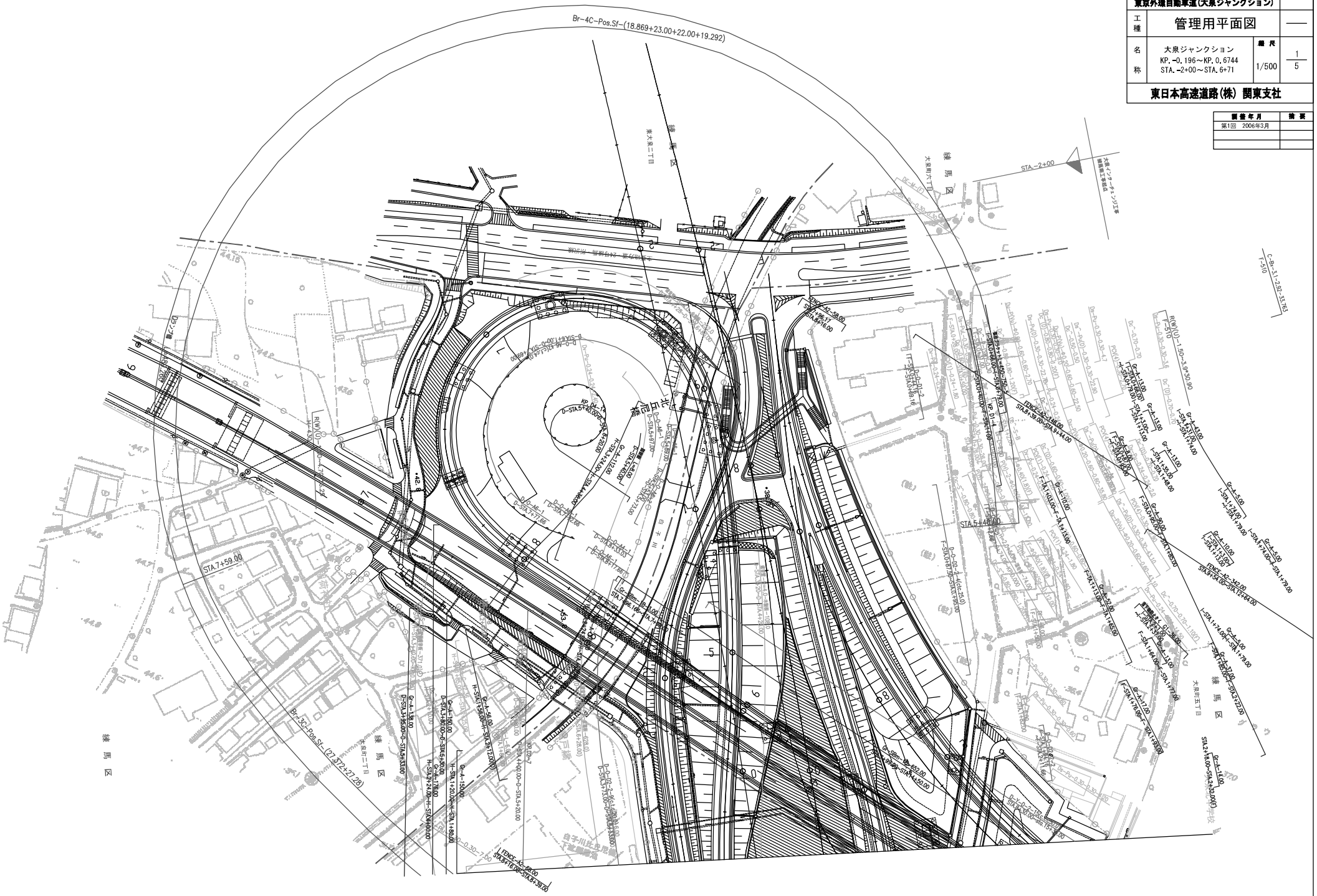

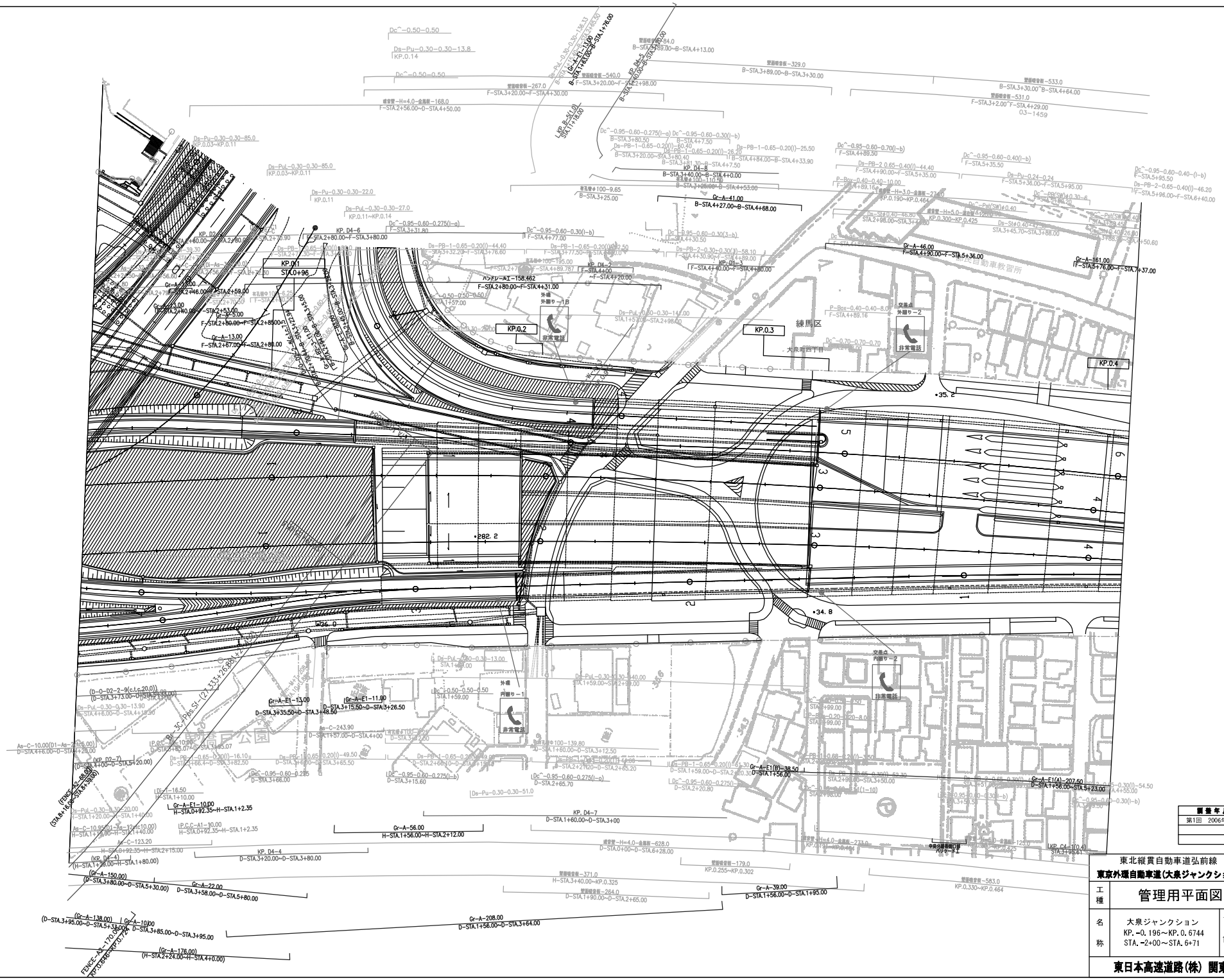

調整年月	摘要
第1回 2006年3月	

東北縦貫自動車道弘前線
東京外環自動車道(大泉ジャンクション)

工種：管理用平面図

名称：大泉ジャンクション
KP. -0.196～KP. 0.6744
STA. -2+00～STA. 6+71

縮尺：1/500

2/5

東日本高速道路(株) 関東支社



調整年月	摘要
第1回 2006年3月	

東北縦貫自動車道弘前線 東京外環自動車道(大泉ジャンクション)			——
工種	管理用平面図		——
名称	大泉ジャンクション KP.-0.196～KP.0.6744 STA.-2+00～STA.6+71	縮尺 1/500	3/5
東日本高速道路(株) 関東支社			

東北縦貫自動車道弘前線
東京外環自動車道(大泉ジャンクション)

管理用平面図

大泉ジャンクション
KP.-0.196～KP.0.6744
STA.-2+00～STA.6+71

縮尺 1/500

4/5

東日本高速道路(株) 関東支社

調査年月	摘要
第1回 2006年	

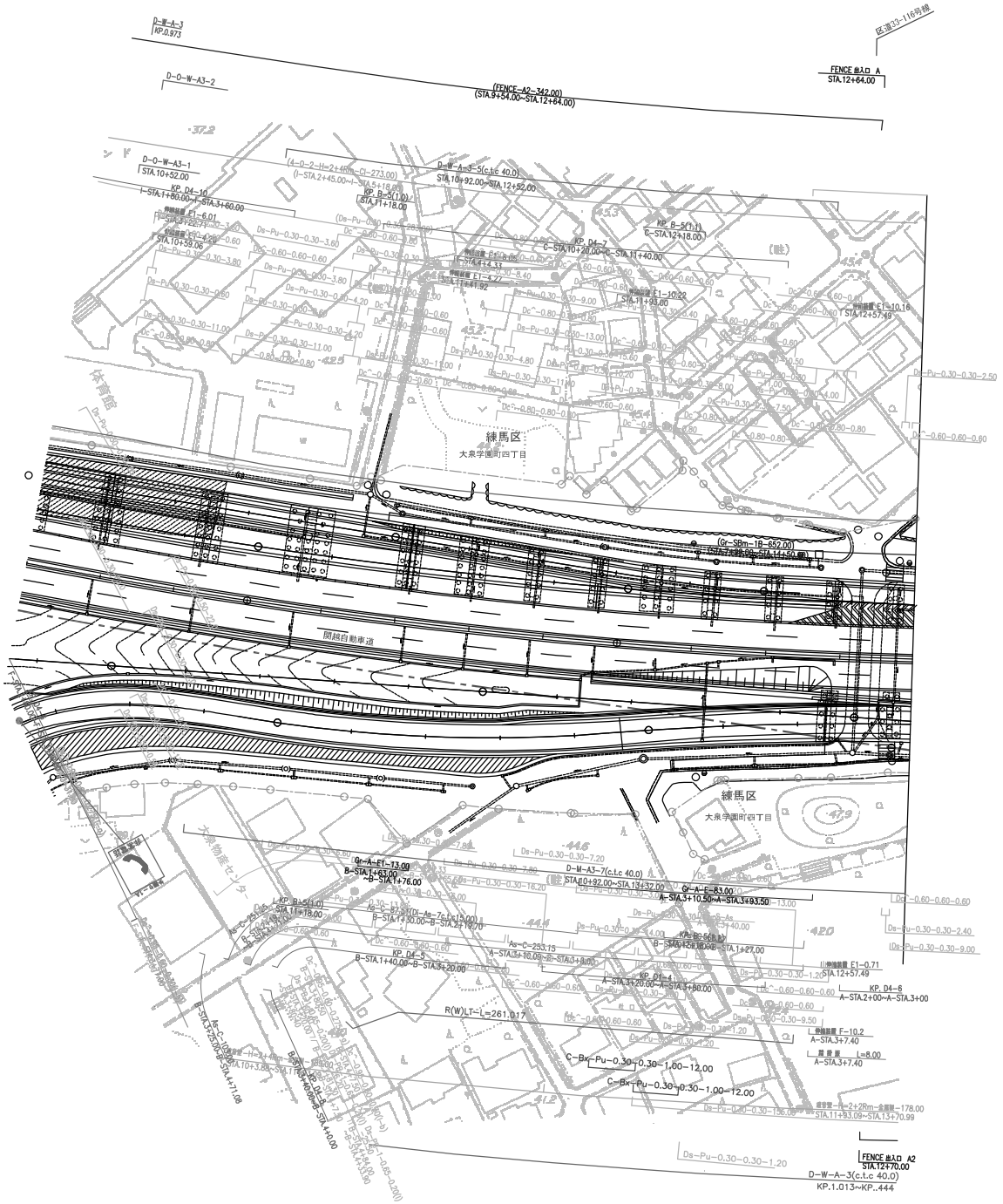

東北縦貫自動車道弘前線
東京外環自動車道(大泉ジャンクション)

工種	管理用平面図		
名称	大泉ジャンクション KP.-0.196～KP.0.6744 STA.-2+00～STA.6+71	縮尺 1/500	5 5

東日本高速道路(株) 関東支社

調査年月	摘要
第1回 2006年3月	

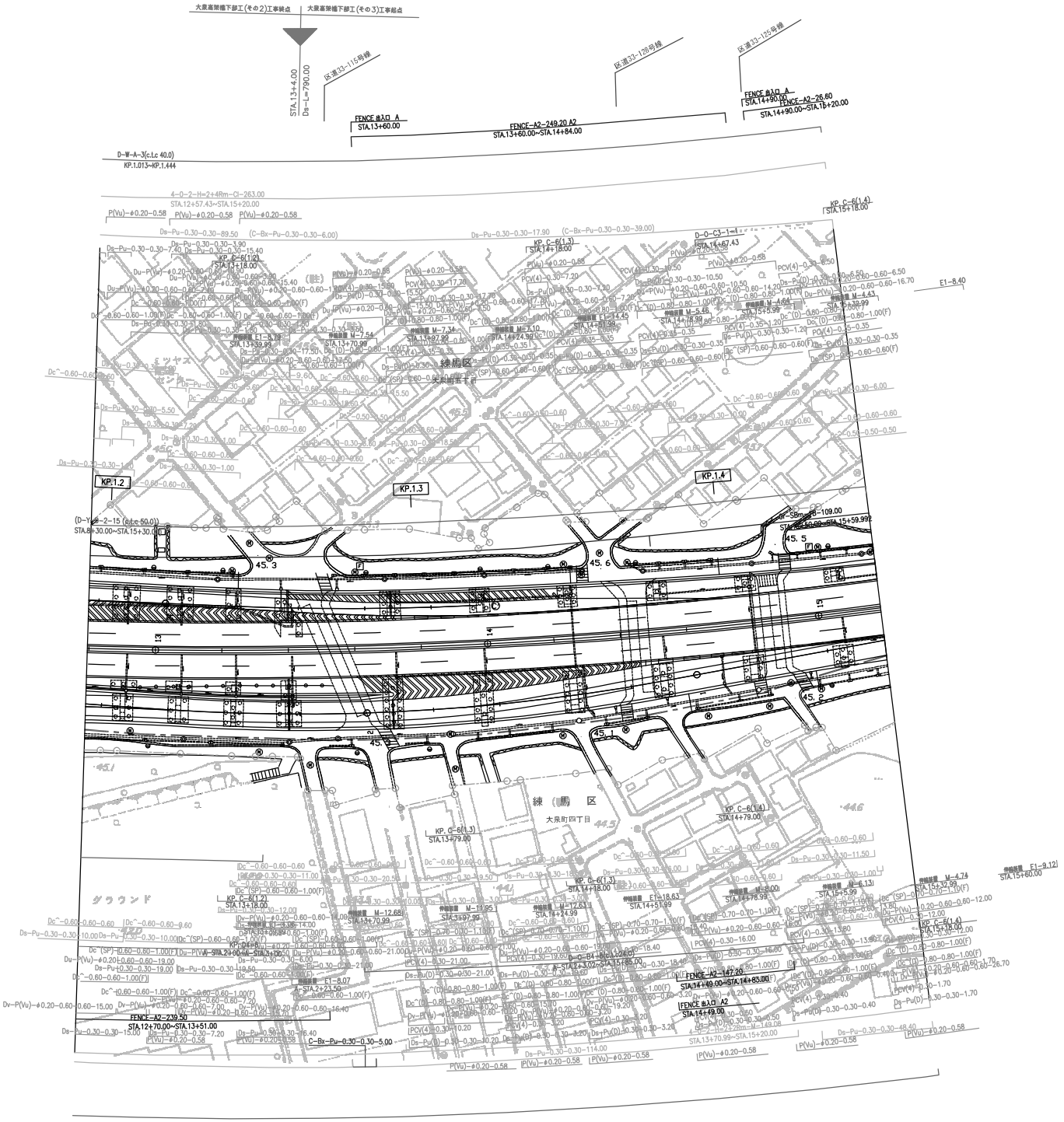

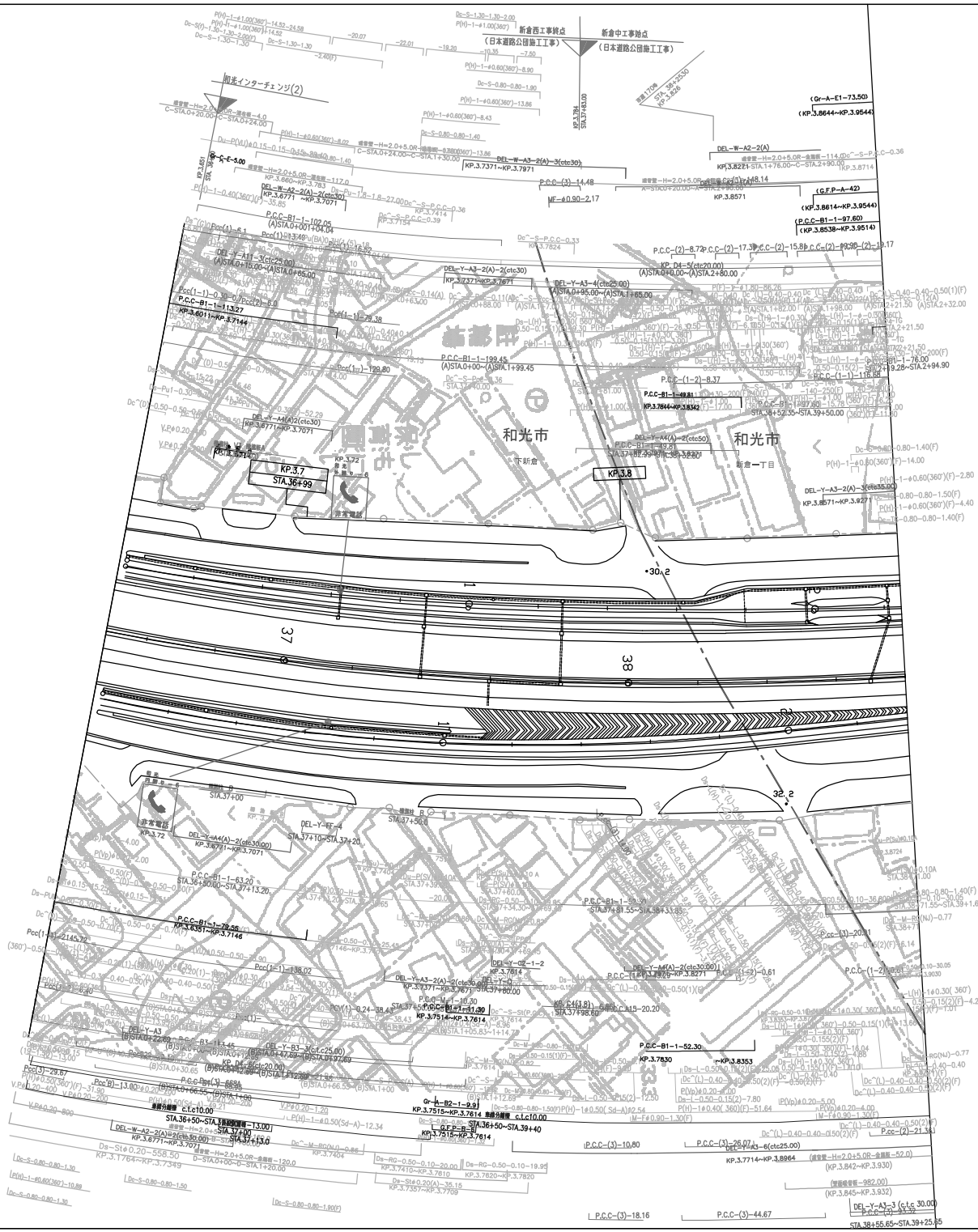
和光インターチェンジ(2)
新倉西工事終点
（日本道路公団施工工事）
新倉中工事始点
（日本道路公団施工工事）
和光市
下新倉
和光市
新倉一丁目
KP.3.7
STA.36+99
KP.3.8
非常電話
非常電話
30.2
32.2
37
38
P.C.C-B1-1-102.05
(A)STA.0+01+04.04
P.C.C-B1-1-113.27
KP.3.6911~KP.3.7144
P.C.C-B1-1-199.45
(A)STA.0+00~(A)STA.1+99.45
P.C.C-B1-1-63.20
STA.36+50.00~STA.37+13.20
P.C.C-B1-1-79.98
KP.3.6381~KP.3.7146
P.C.C-B1-1-52.30
KP.3.7830~KP.3.8353
P.C.C-B1-1-97.60
(KP.3.8538~KP.3.9514)
(P.C.C-B1-1-97.60)
(KP.3.8614~KP.3.9544)
(G.F.P-A-42)
(Gr-A-E1-73.50)
(KP.3.8644~KP.3.9544)
KP.3.7371~KP.3.7971
DEL-W-A3-2(A)-3(ctc30)
DEL-W-A2-2(A)
KP.3.8221~KP.3.8714
DEL-W-A2-2(A)-2(ctc30)
KP.3.6771~KP.3.7071
DEL-Y-A3-2(A)-2(ctc30)
KP.3.7371~KP.3.7671
DEL-Y-A3-4(ctc25.00)
(A)STA.0+95.00~(A)STA.1+65.00
KP. D4-5(ctc20.00)
(A)STA.0+0.00~(A)STA.2+80.00
DEL-Y-A4(A)-2(ctc30.00)
KP.3.6771~KP.3.7071
DEL-Y-A4(A)-2(ctc50)
KP.3.7671~KP.3.8271
DEL-Y-A3-2(A)-3(ctc35.00)
KP.3.8571~KP.3.9271
DEL-Y-A3-3(c.t.c25.00)
DEL-Y-A3-6(ctc25.00)
KP.3.7714~KP.3.8964
DEL-Y-A3-3 (c.t.c 30.00)
STA.38+55.65~STA.39+25.55
DEL-Y-KF-4
STA.37+10~STA.37+20
DEL-Y-OZ-1-2
KP.3.7614
DEL-Y-M(A)-2(etc30.00)
KP.3.7671~KP.3.8271
KP.C4(3.81)
STA.37+98.60
KP.3.7515~KP.3.7614 敷砕石層 c.t.c10.00
STA.36+50~STA.39+40
G.F.P-B-81
KP.3.7515~KP.3.7614
Gr-A-B2-1-9.9
KP.3.7515~KP.3.7614 敷砕石層 c.t.c10.00
STA.36+50~STA.37+13.0
STA.37+40.0
DEL-W-A2-2(A)=2(ctc30.00)
KP.3.6771~KP.3.7071
P.C.C-(3)-14.48
MF-t0.90-2.17
P.C.C-(3)-10.80
P.C.C-(3)-26.07
P.C.C-(3)-18.16
P.C.C-(3)-44.67
P.C.C-(1-2)-8.37
P.C.C-(1-2)-0.61
P.C.C-(1-1)-116.88
P.C.C-(2)-8.72
P.C.C-(2)-17.39
P.C.C-(2)-15.88
P.C.C-(2)-90.90
P.C.C-(2)-19.17
P.C.C-(2)-21.361
P.C.C-(3)-93.72
Pcc(1)-6.1
Pcc(1)-13.46
Pcc(1-1)-29.38
Pcc(1-1)-139.80
Pcc(1-1)-138.02
Pcc(1-1)-214.72
Pcc(3)-29.87
Pcc(3)-13.00
Pcc(3)-6.69
Pcc(3)-21.36
Pcc(3)-21.36
Pcc(3)-13.00
Pcc(3)-31.90
Pcc(3)-20.40
Pcc(3)-20.40
Pcc(3)-13.00

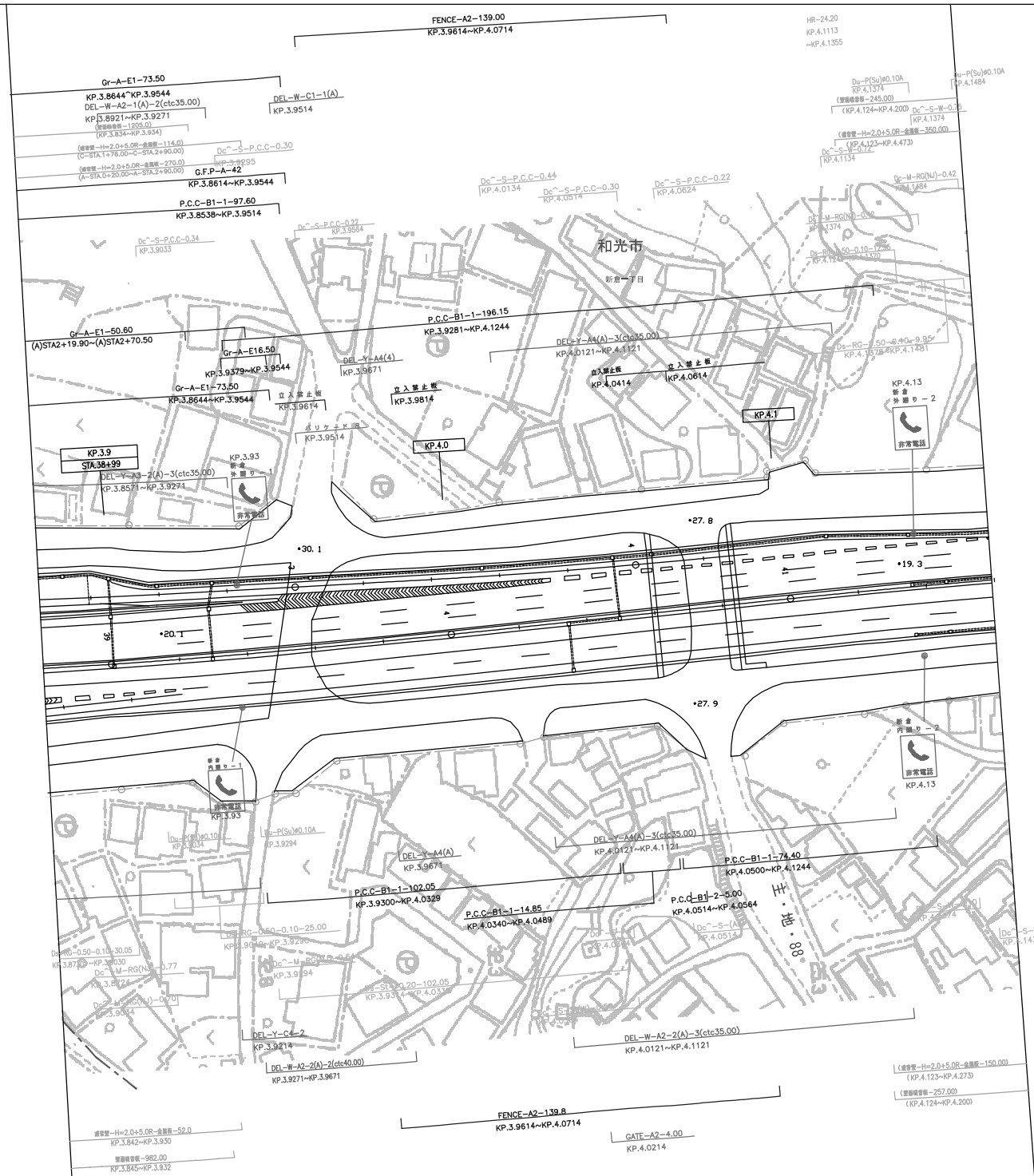

調整年月	摘要
第1回 2006年3月	

東北縦貫自動車道弘前線
東京外環自動車道（大泉JCT～和光）

工種：管理用平面図

名称：和光インターチェンジ
KP. 3. 651～KP. 4. 161
STA. 36+50～STA. 41+60

縮尺：1/500

2/2

東日本高速道路(株) 関東支社

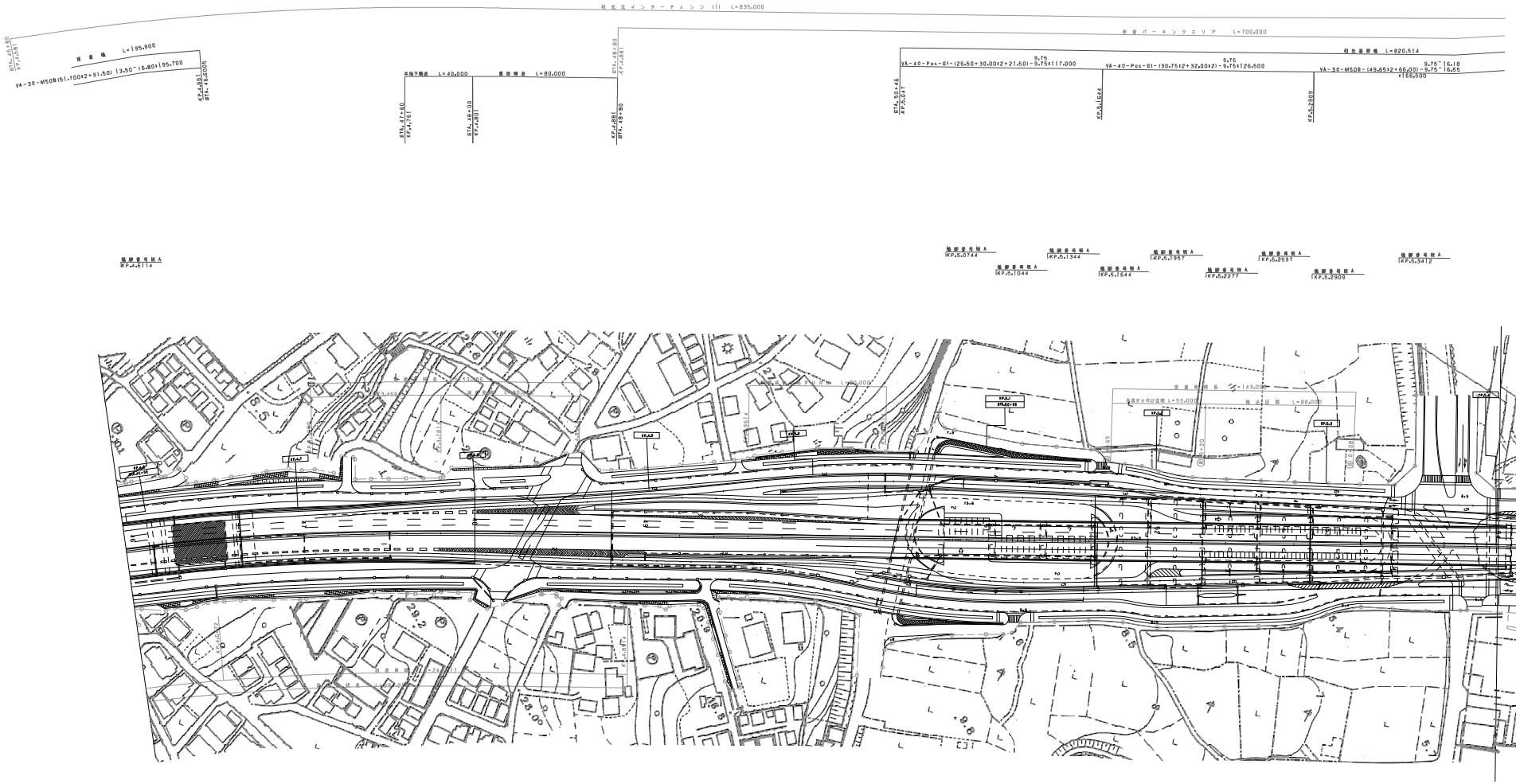

調整年月	摘要
第1回 2006年3月	

東北縦貫自動車道弘前線 東京外環自動車道（和光～和光北）			——
工種	管理用平面図		——
名称	KP. 4. 601～KP. 5. 401 STA. 46+00～STA. 54+00	縮尺 1/1000	1 2
東日本高速道路（株）関東支社			

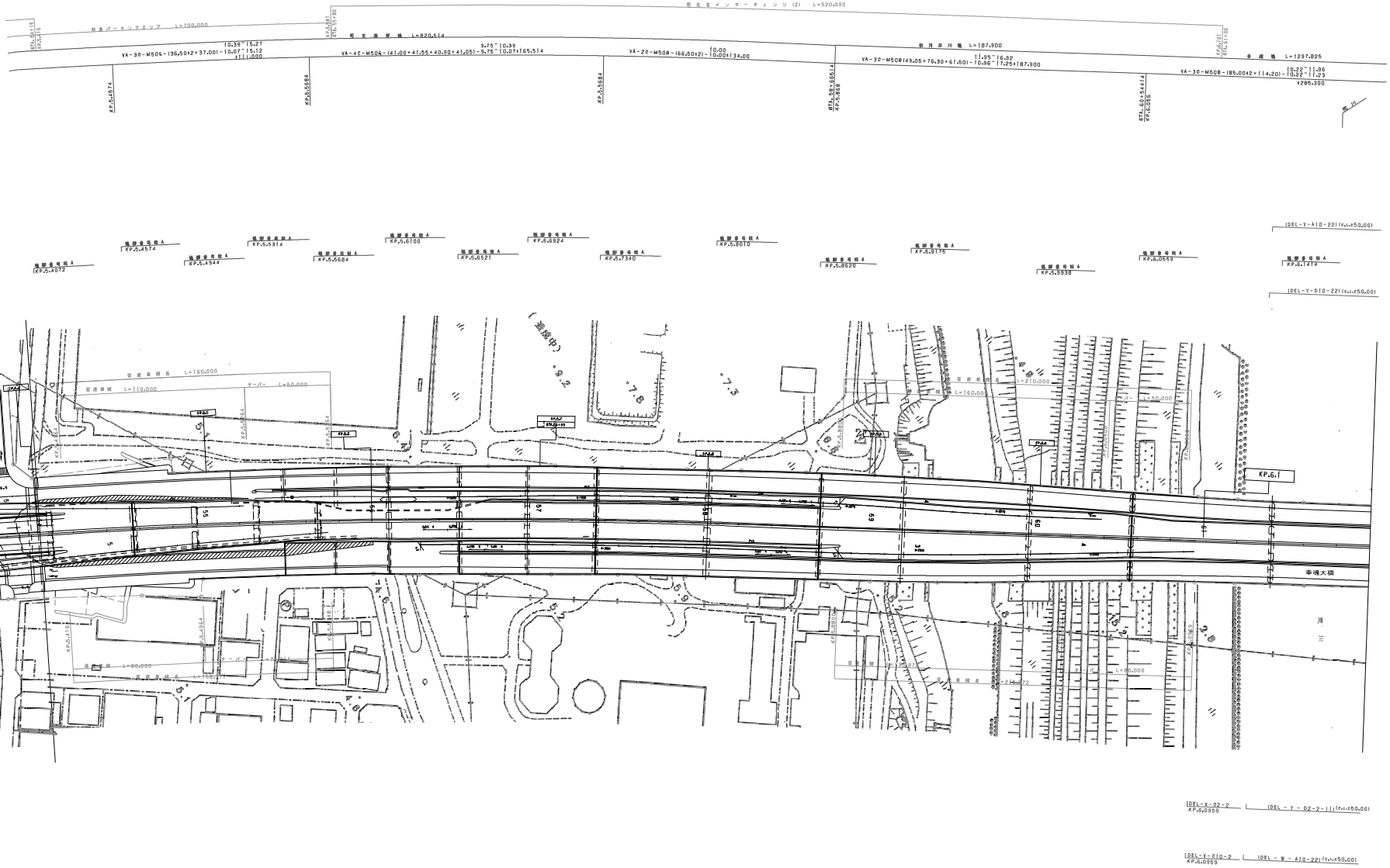

調整年月	摘要
第1回　2006年3月	

東北縦貫自動車道弘前線 東京外環自動車道（和光～和光北）			——
工種	管理用平面図		——
名称	KP. 5. 401～KP. 6. 201 STA. 54+00～STA. 62+00	縮尺 1/1000	2 2
東日本高速道路（株）関東支社			

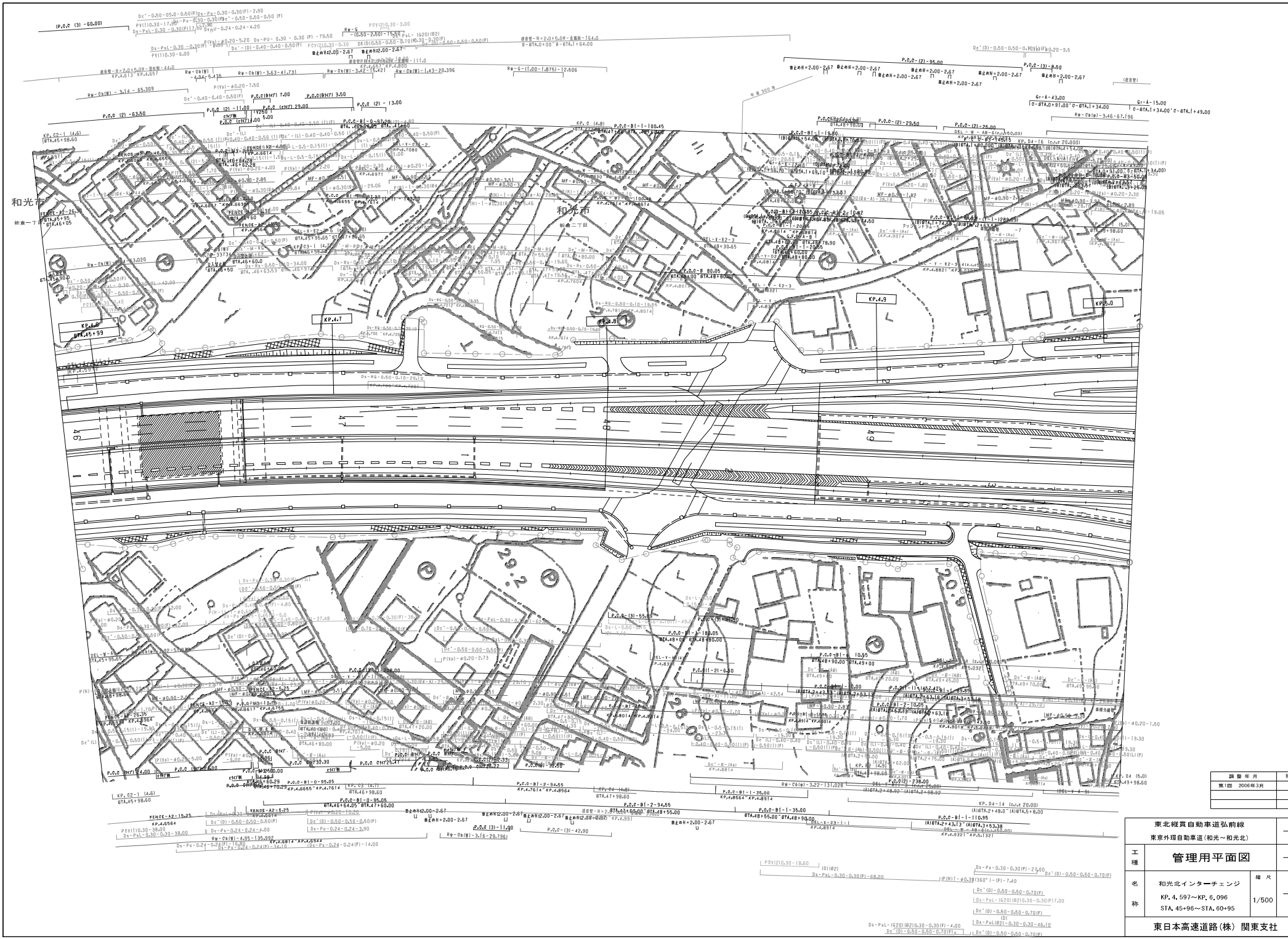

調整年月	摘要
第1回 2006年3月	

東北縦貫自動車道弘前線
東京外環自動車道（和光～和光北）

工種：管理用平面図

名称：和光北インターチェンジ
KP. 4.597～KP. 6.096
STA. 45+96～STA. 60+95

縮尺：1/500

1
3

東日本高速道路（株）関東支社

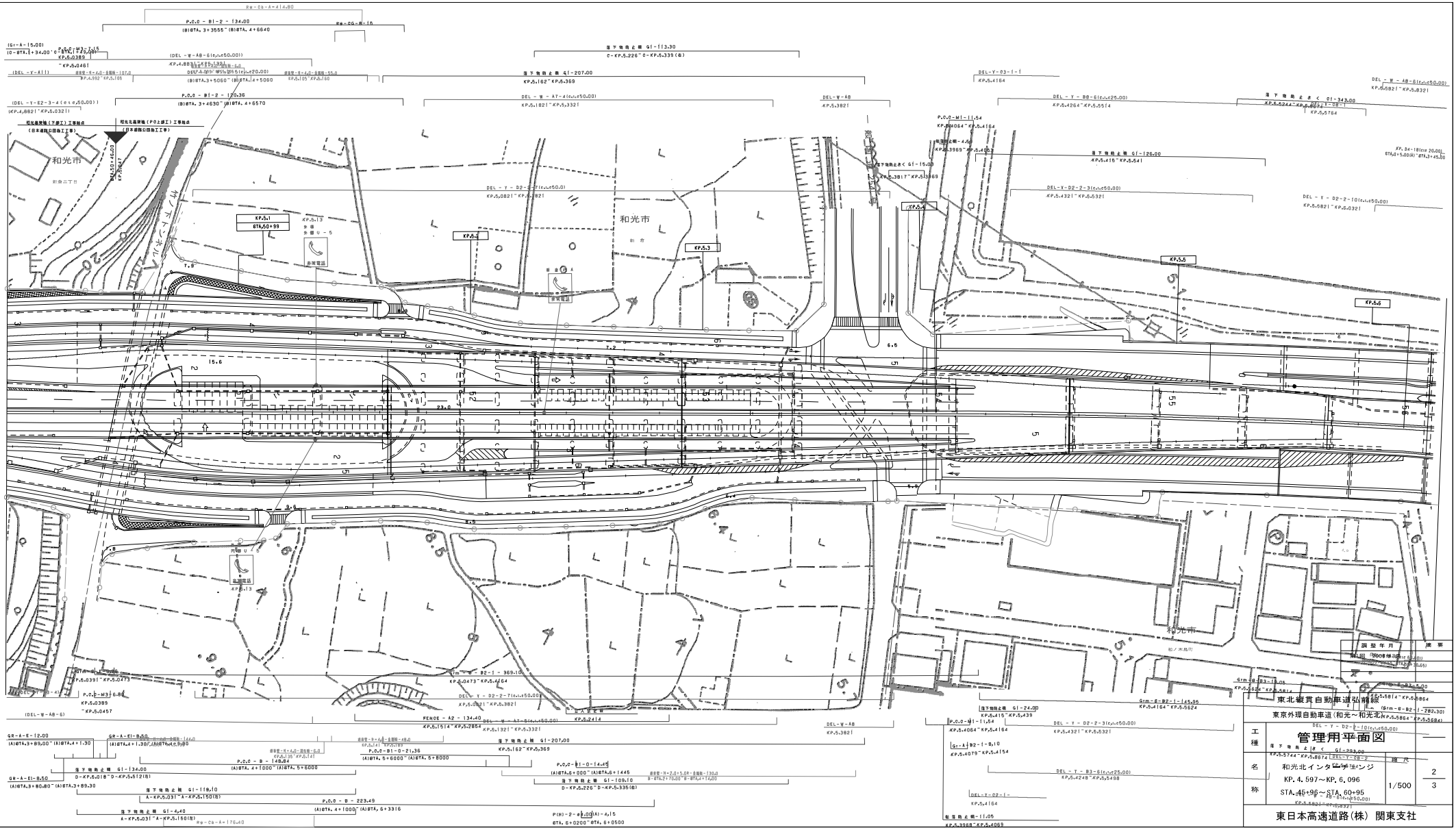
和光市
KP.5.1
KP.5.2
KP.5.3
KP.5.4
KP.5.5
KP.5.6
東北縦貫自動車道弘前線
東京外環自動車道(和光～和光北)
管理用平面図
和光北インターチェンジ
KP.4.597～KP.6.096
STA.45+96～STA.60+95
1/500
2
3
東日本高速道路(株) 関東支社

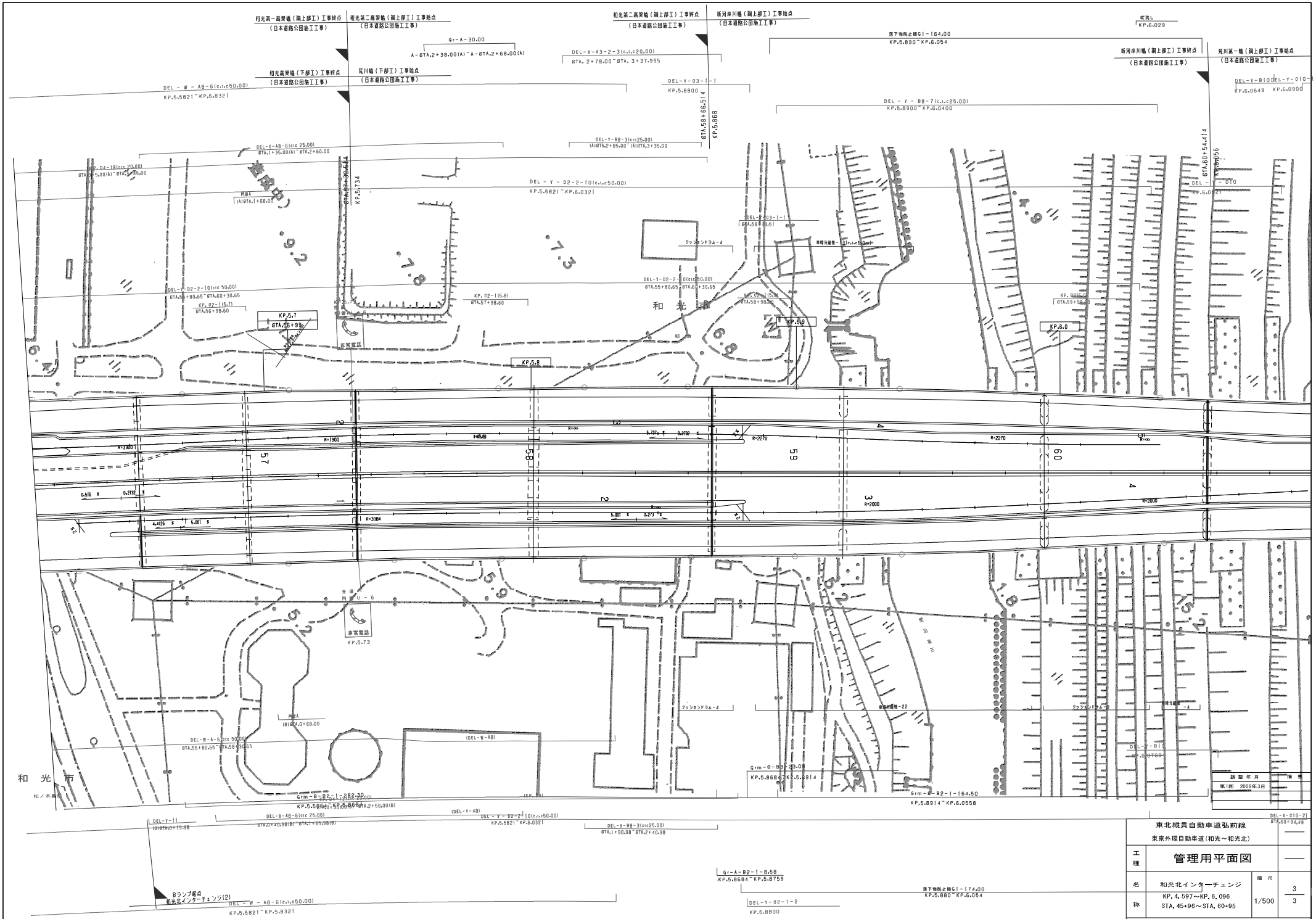

調整年月	備考
第1回 2006年3月	

東北経員自動車道弘前線
東京外環自動車道（和光～和光北）

工種	管理用平面図		
名称	和光北インターチェンジ KP. 4. 597～KP. 6. 096 STA. 45+96～STA. 60+95	縮尺 1/500	3 3

東日本高速道路（株） 関東支社

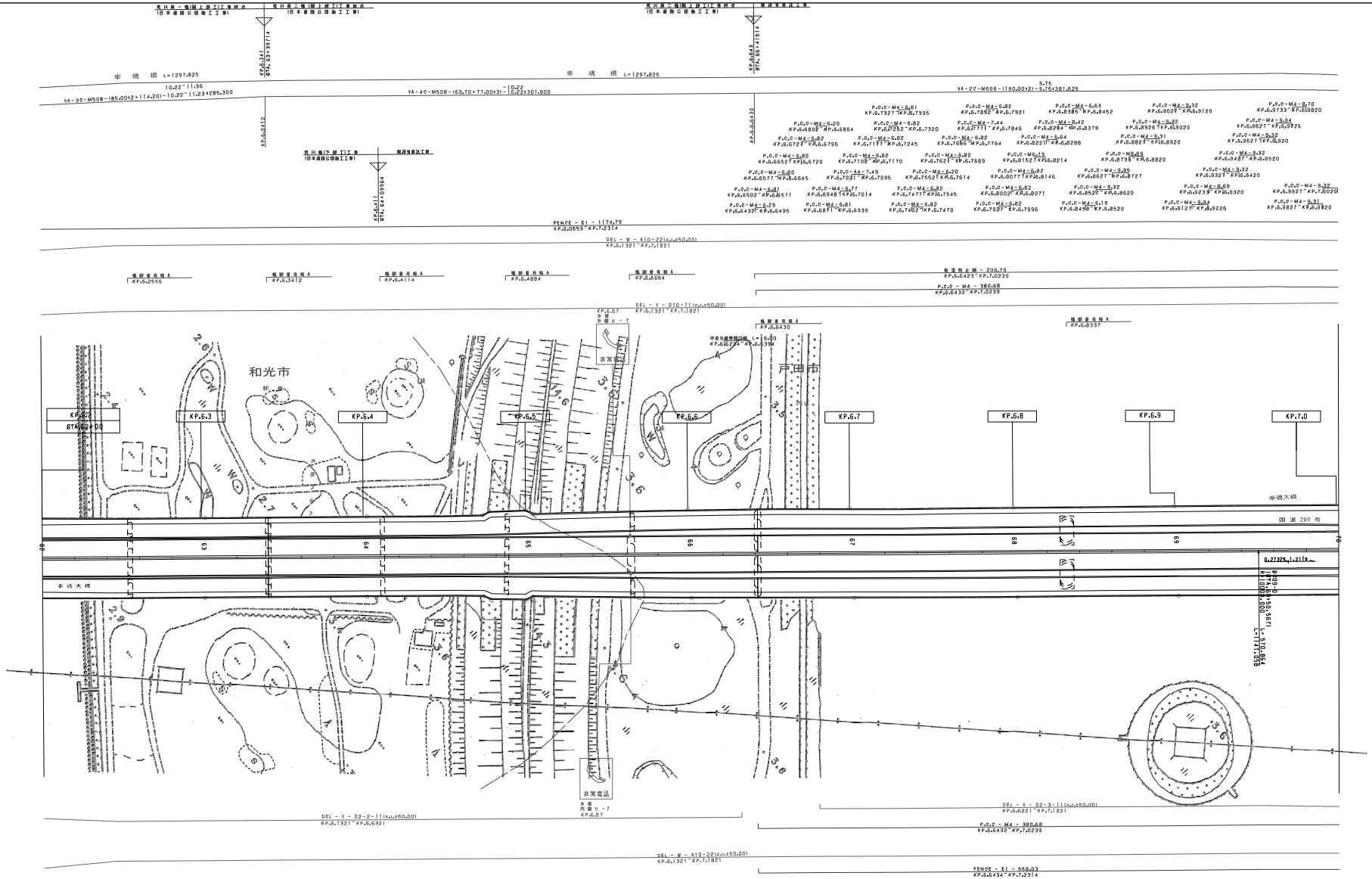

調整年月	摘要
第1回 2006年3月	

東北縦貫自動車道弘前線
東京外環自動車道（和光北～戸田西）

工種	管理用平面図		
名称	KP. 6. 201～KP. 7. 001 STA. 62+00～STA. 70+00	縮尺 1/1000	1/2

東日本高速道路(株) 関東支社

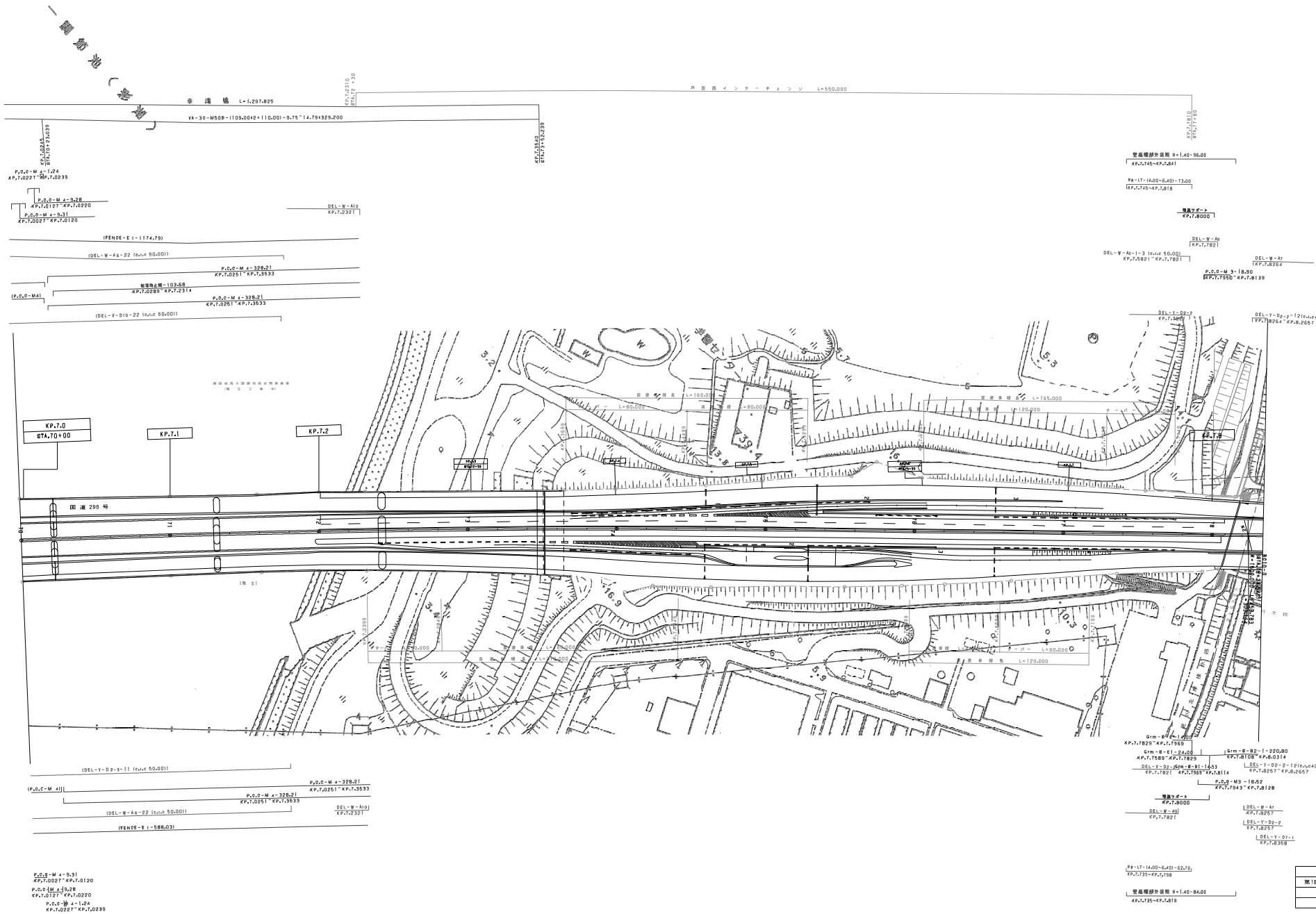

東北縦貫自動車道弘前線
東京外環自動車道（和光北～戸田西）

工種 管理用平面図

名称 KP.7.001～KP.7.801
STA.70+00～STA.78+00

縮尺 1/1000

2/2

東日本高速道路(株) 関東支社

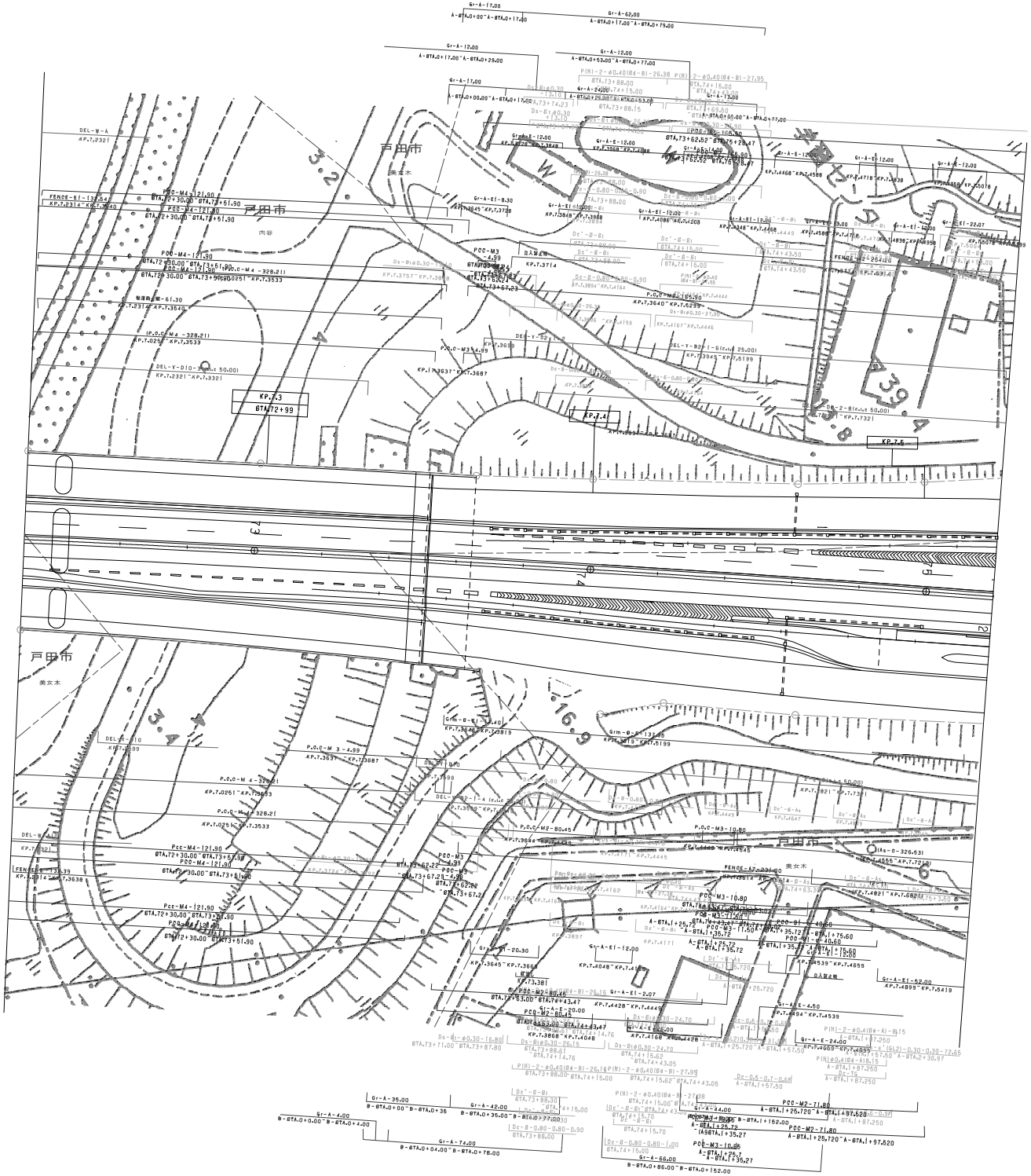

調整年月	摘要
第1回 2006年3月	

東北縦貫自動車道弘前線
東京外環自動車道（和光北～戸田西）

工種：管理用平面図

名称：戸田西インターチェンジ
KP. 7.240～KP. 7.749
STA. 72+39～STA. 77+74

縮尺：1/500

1/2

東日本高速道路（株）関東支社

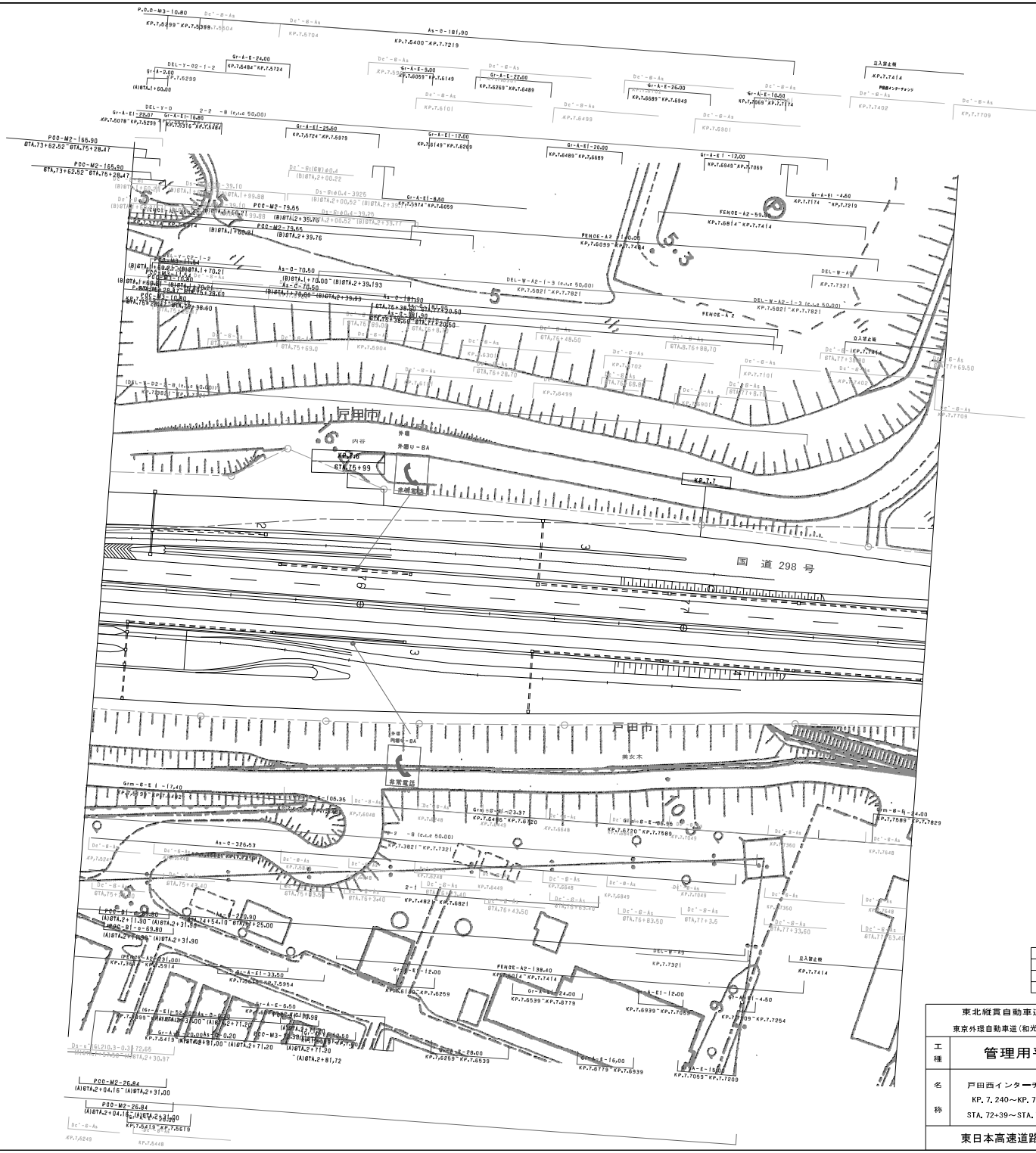

調整年月	摘要
第1回 2006年3月	

東北経貫自動車道弘前線 東京外環自動車道（和光北～戸田西）			——
工種	管理用平面図		——
名称	戸田西インターチェンジ KP. 7. 240～KP. 7. 749 STA. 72+39～STA. 77+74	縮尺 1/500	2 2
東日本高速道路（株） 関東支社			

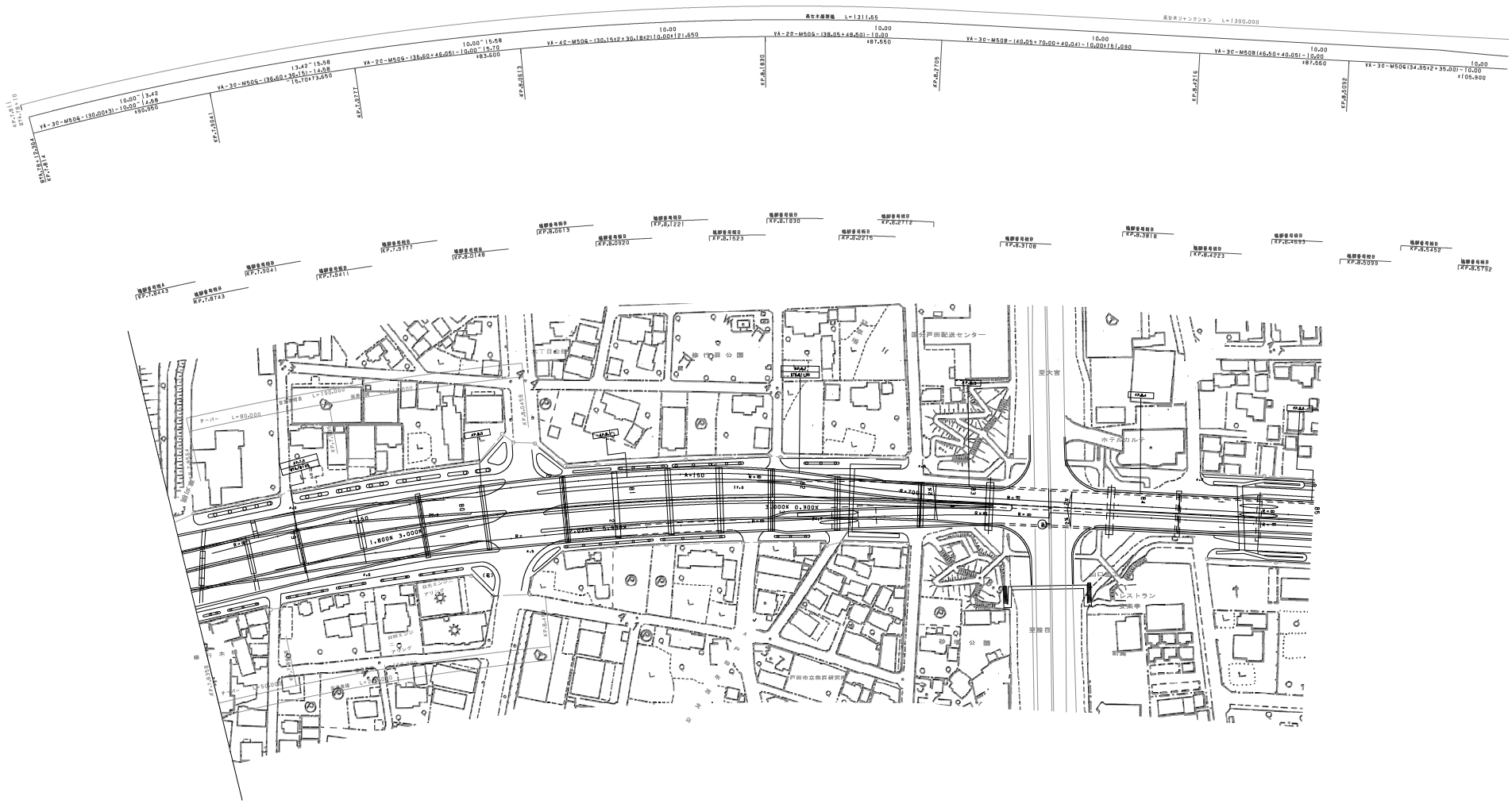

調整年月	摘要
第1回 2006年3月	

東北縦貫自動車道弘前線 東京外環自動車道（戸田西～美女木JCT）			——
工種	管理用平面図		——
名称	KP. 7. 801～KP. 8. 601 STA. 78+00～STA. 86+00	縮尺 1/1000	1 2
東日本高速道路(株) 関東支社			

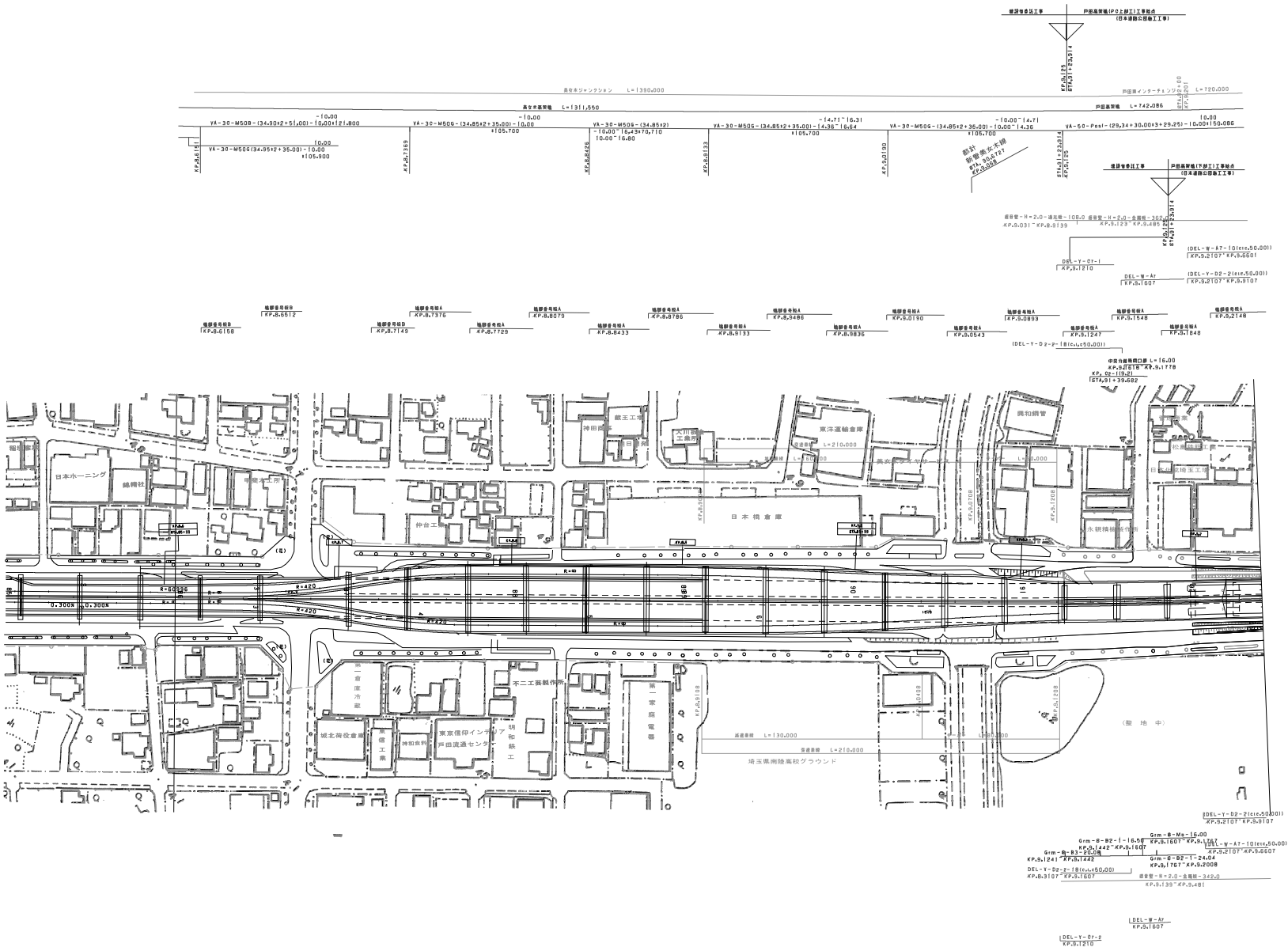

調整年月	摘要
第1回 2006年3月	

東北縦貫自動車道弘前線 東京外環自動車道（戸田西～美女木JCT）			——
工種	管理用平面図		——
名称	KP. 8. 601～KP. 9. 401 STA. 86+00～STA. 94+00	縮尺 1/1000	2 2

東日本高速道路（株） 関東支社

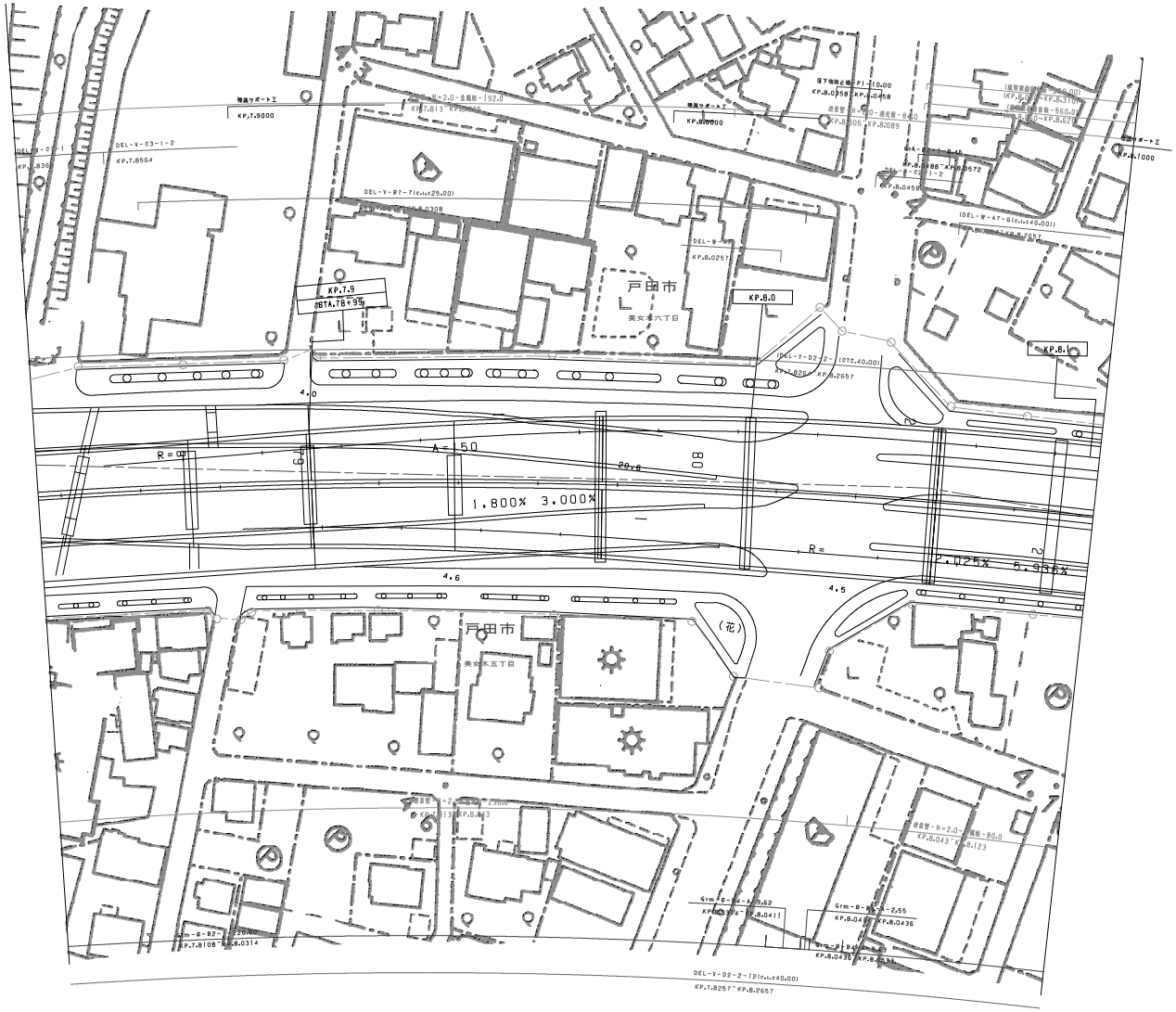

調整年月	摘要
第1回 2006年3月	

東北縦貫自動車道弘前線 東京外環自動車道(戸田西～美女木JCT)		——
工種	管理用平面図	——
名称	美女木ジャンクション KP. 7. 836～KP. 9. 121 STA. 78+35～STA. 91+20	縮尺 1/500
		1/4

東日本高速道路(株) 関東支社

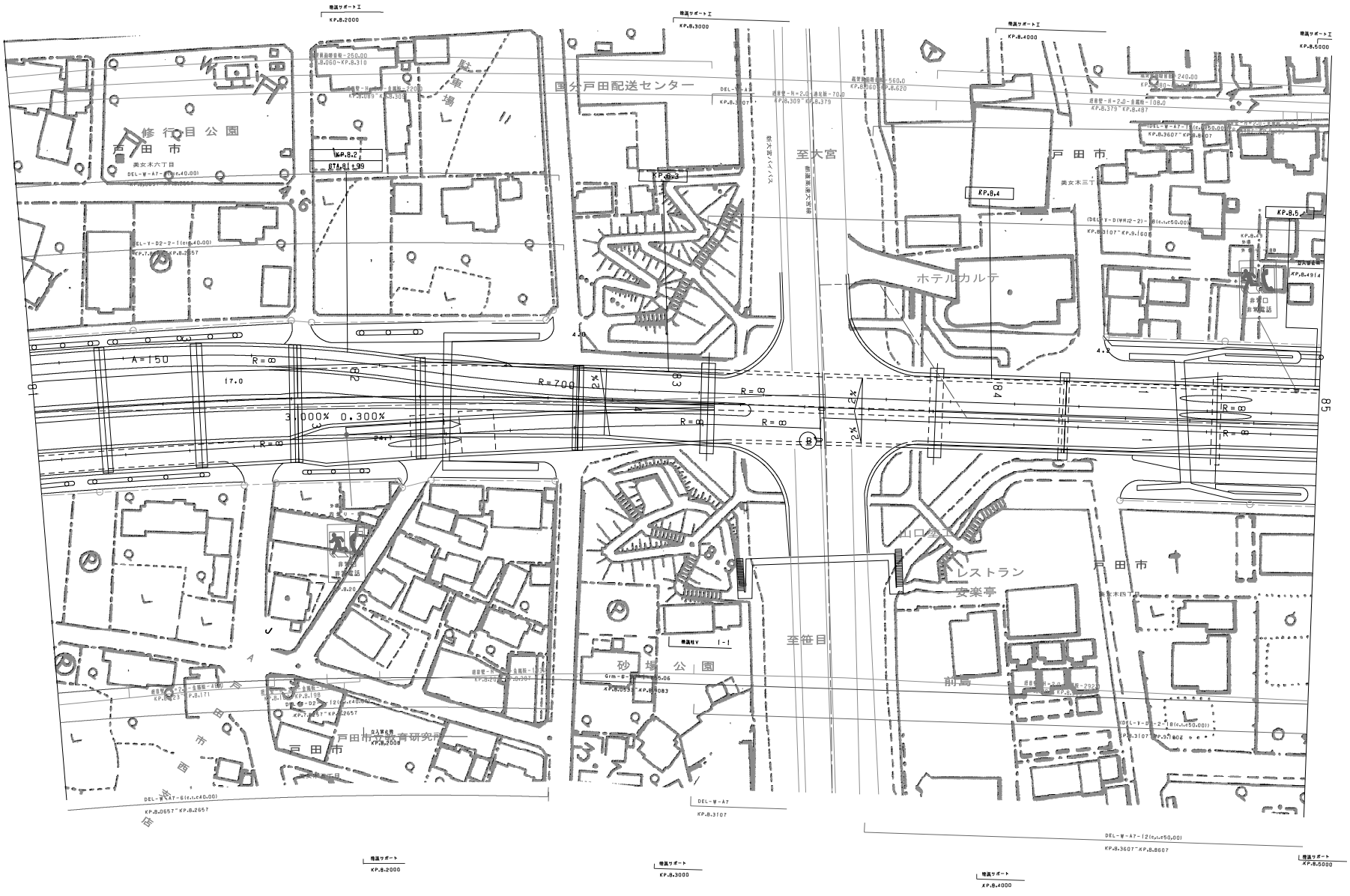

調整年月	摘要
第1回 2006年3月	

東北縦貫自動車道弘前線 東京外環自動車道(戸田西～美女木JCT)		——
工種	管理用平面図	——
名称	美女木ジャンクション KP. 7. 836～KP. 9. 121 STA. 78+35～STA. 91+20	縮尺 1/500
		2/4
東日本高速道路(株) 関東支社		

東北縦貫自動車道弘前線
東京外環自動車道(戸田西～美女木JCT)

工種	管理用平面図		
名称	美女木ジャンクション KP. 7. 836～KP. 9. 121 STA. 78+35～STA. 91+20	縮尺 1/500	3 4

東日本高速道路(株) 関東支社

調製年月	摘要
第1回 2006年3月	



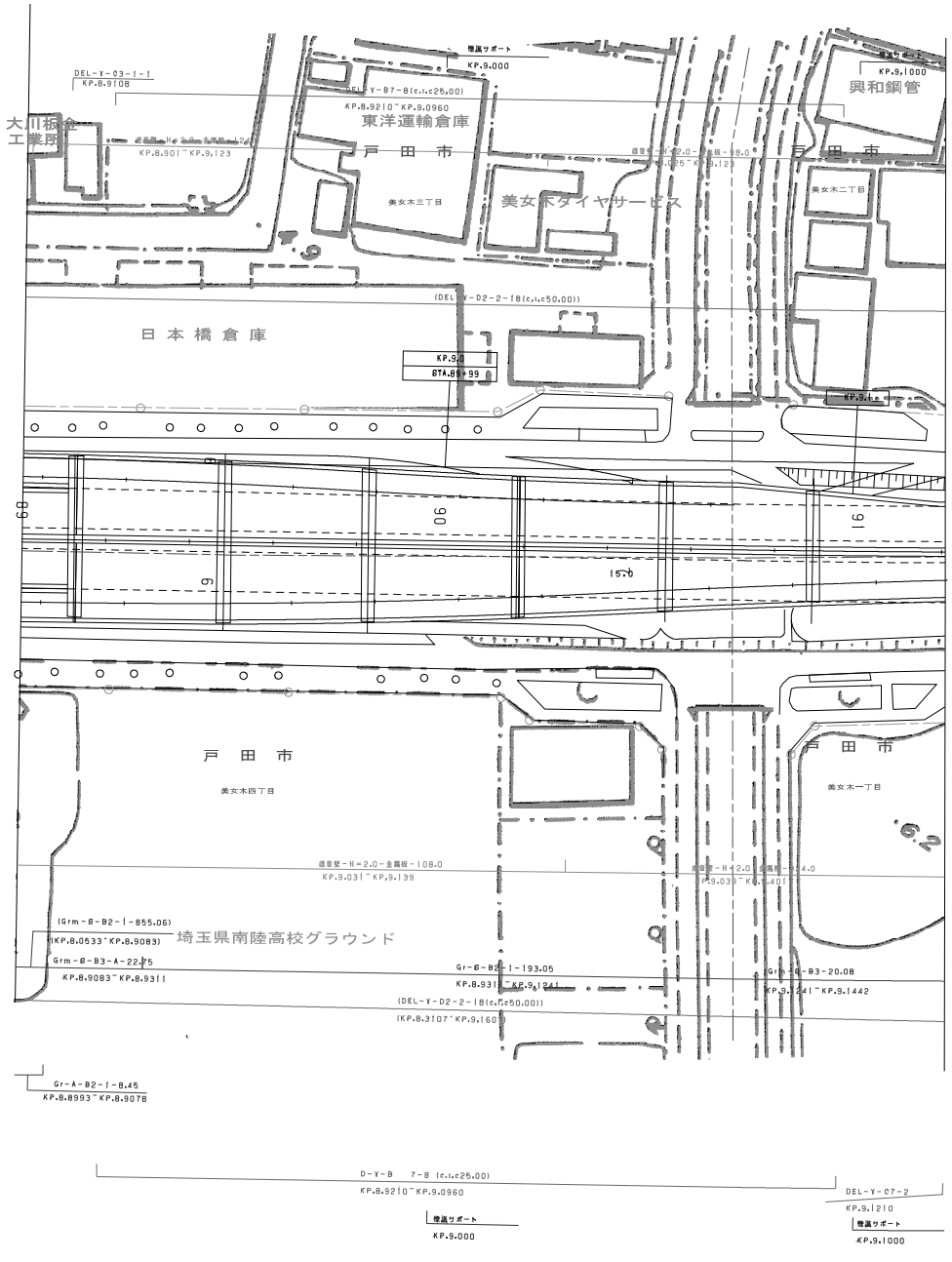

調整年月	摘要
第1回 2006年3月	

東北縦貫自動車道弘前線
東京外環自動車道(戸田西～美女木JCT)

工種：管理用平面図

名称：美女木ジャンクション
KP. 7. 836～KP. 9. 121
STA. 78+35～STA. 91+20

縮尺：1/500

4/4

東日本高速道路(株) 関東支社

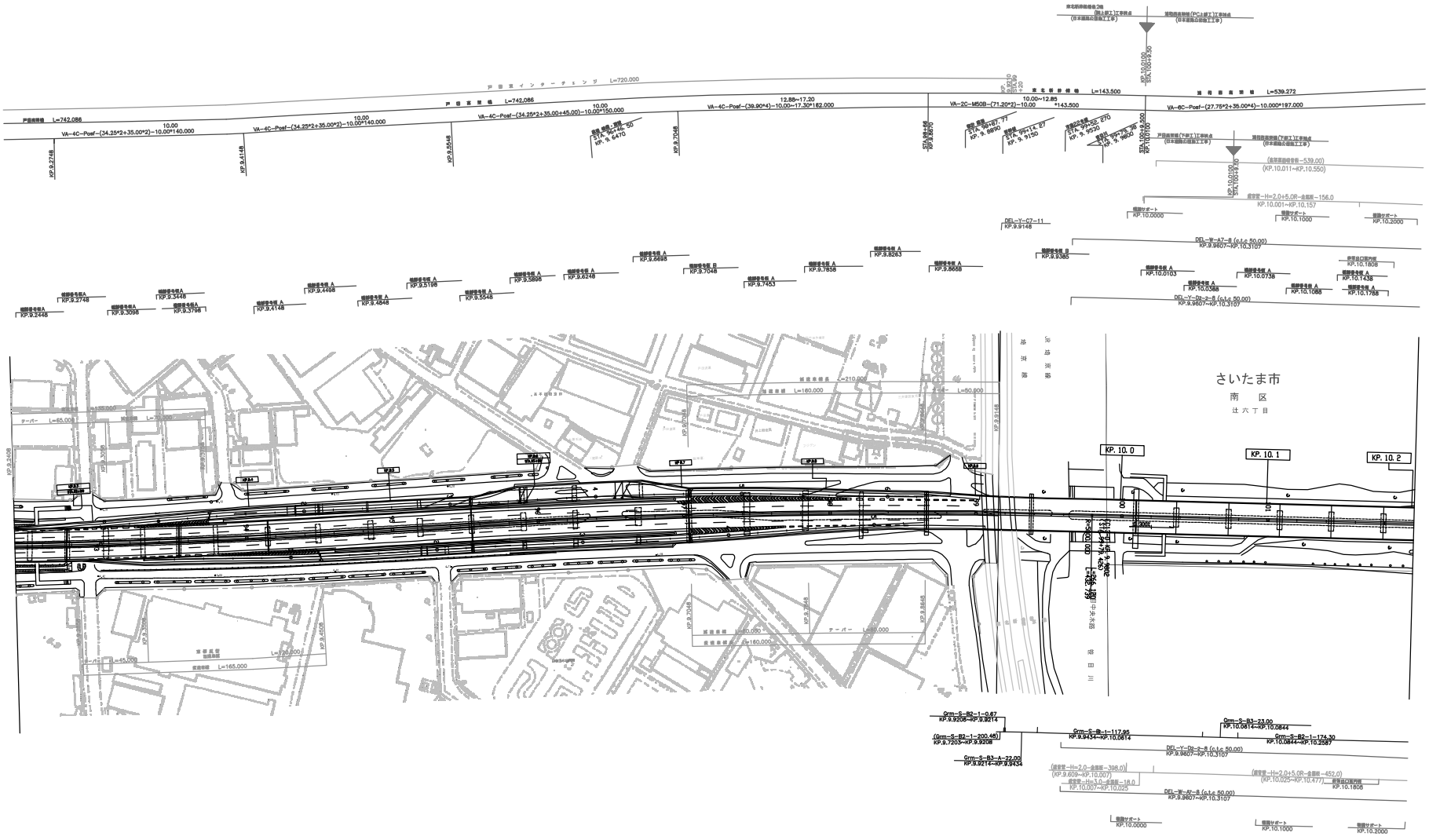

測量年月	備　考
第1回　2006年 3月	

東北縦貫自動車道弘前線
東京外環自動車道（美女木JCT～戸田東）

工種	管理用平面図		
名称	KP. 9. 401～KP. 10. 201 STA. 94+00～STA. 102+00	縮尺 1/1000	1 1

東日本高速道路(株) 関東支社

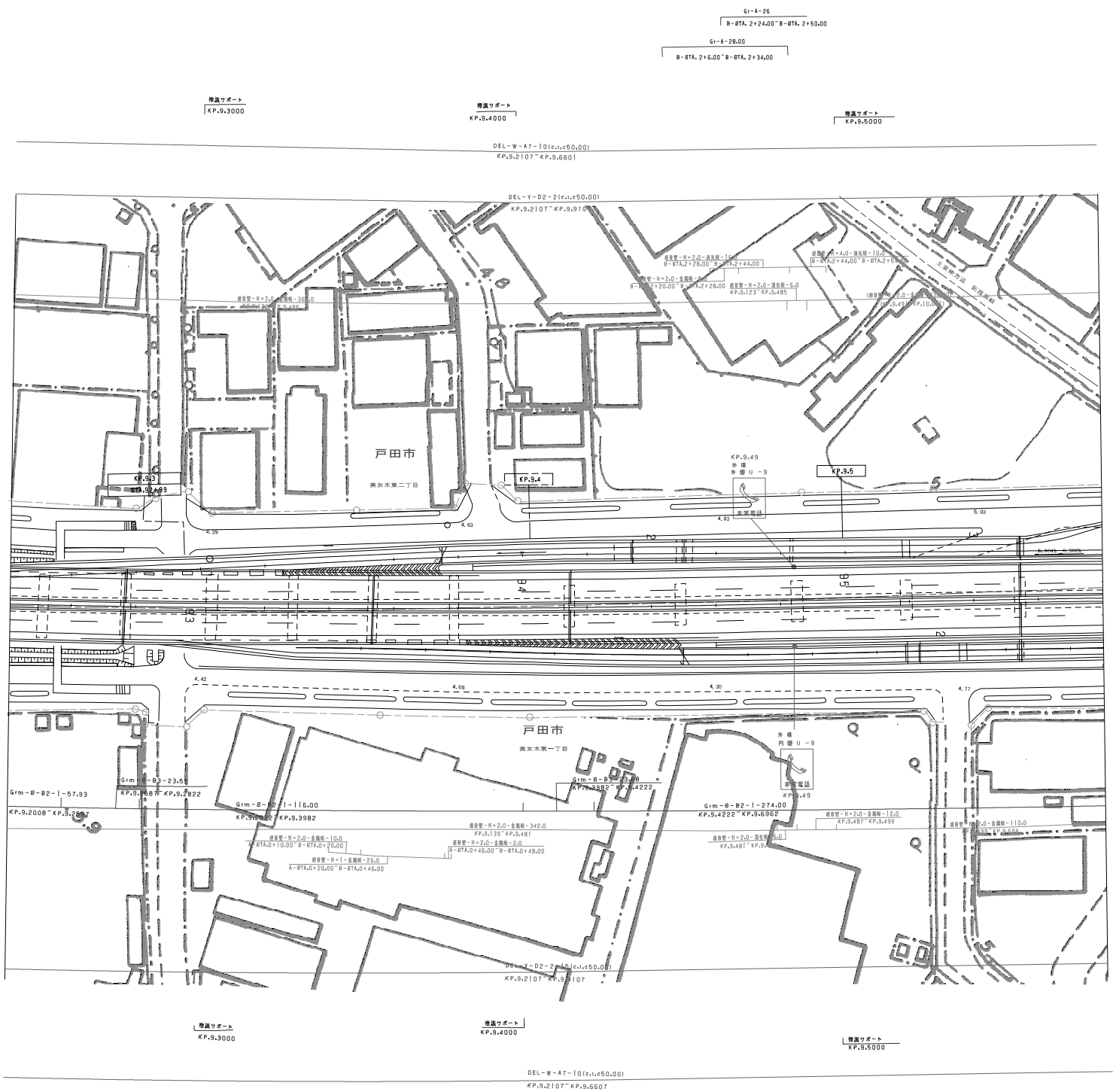

調整年月	摘要
第1回 2006年 3月	

東北経員自動車道弘前線 東京外環自動車道(美女木JCT~戸田東)			——
工種	管理用平面図		——
名称	戸田東インターチェンジ KP. 9. 241~KP. 9. 915 STA. 92+40~STA. 99+14	縮尺 1/500	1 2
東日本高速道路(株) 関東支社			

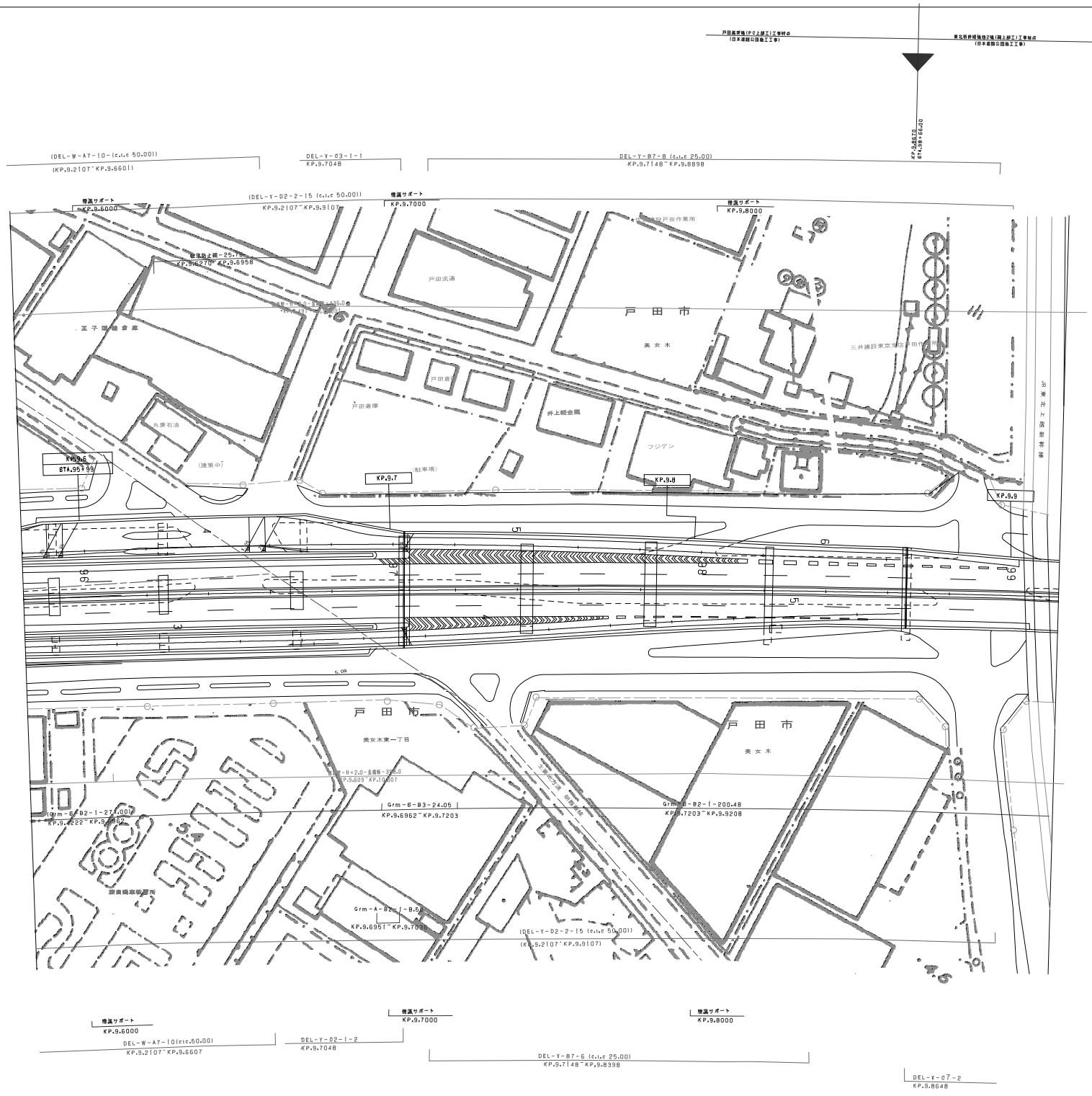

調整年月	摘要
第1回 2006年 3月	

東北経貫自動車道弘前線 東京外環自動車道(美女木JCT～戸田東)			——
工種	管理用平面図		——
名称	戸田東インターチェンジ KP. 9. 241～KP. 9. 915 STA. 92+40～STA. 99+14	縮尺 1/500	2 2
東日本高速道路(株) 関東支社			

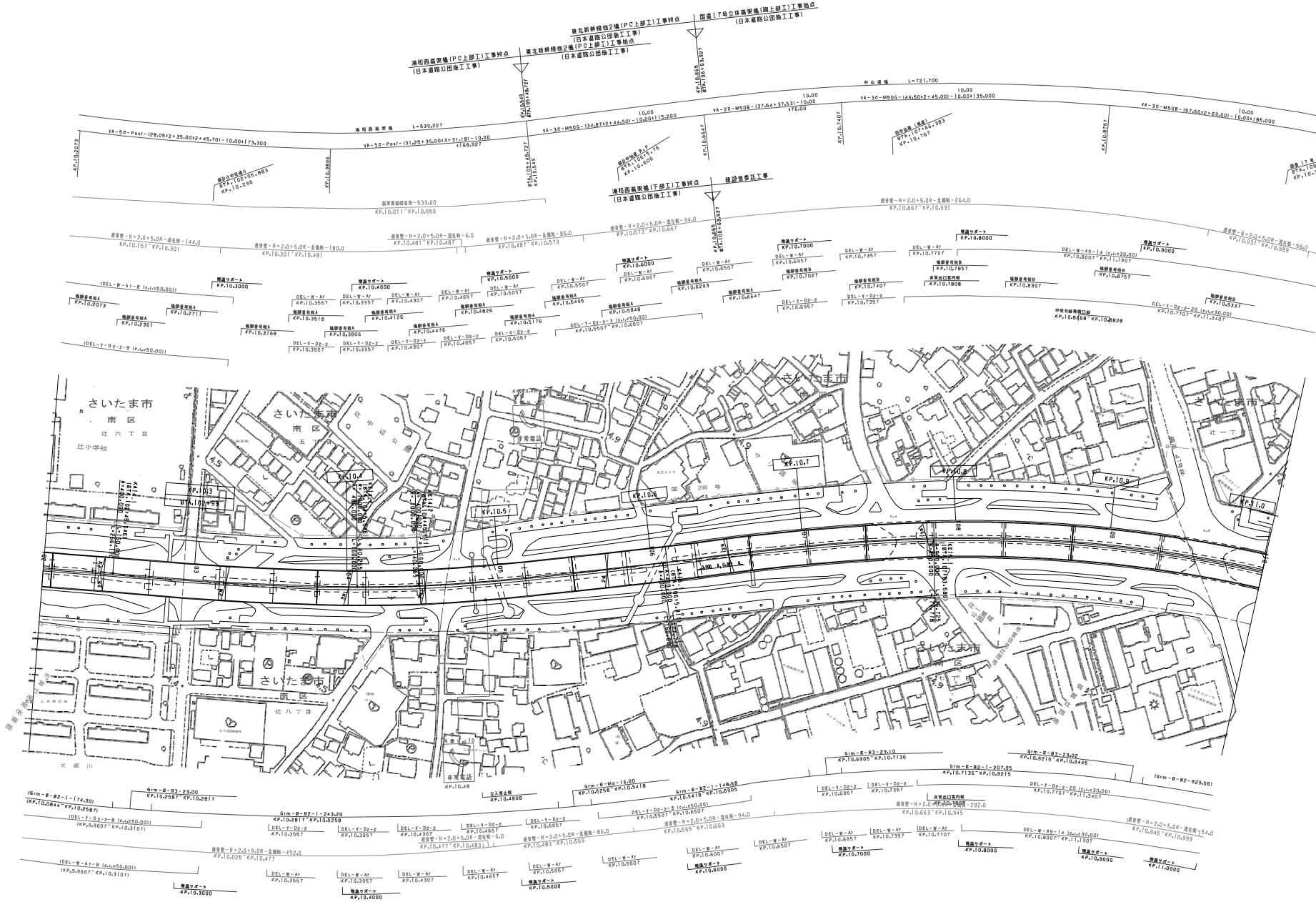

調整年月	摘要
第1回 2006年3月	

東北縦貫自動車道弘前線
東京外環自動車道（戸田東～外環浦和）

工種：管理用平面図

名称：KP.10.201～KP.11.001
STA.102+00～STA.110+00

縮尺：1/1000

1/3

東日本高速道路(株) 関東支社

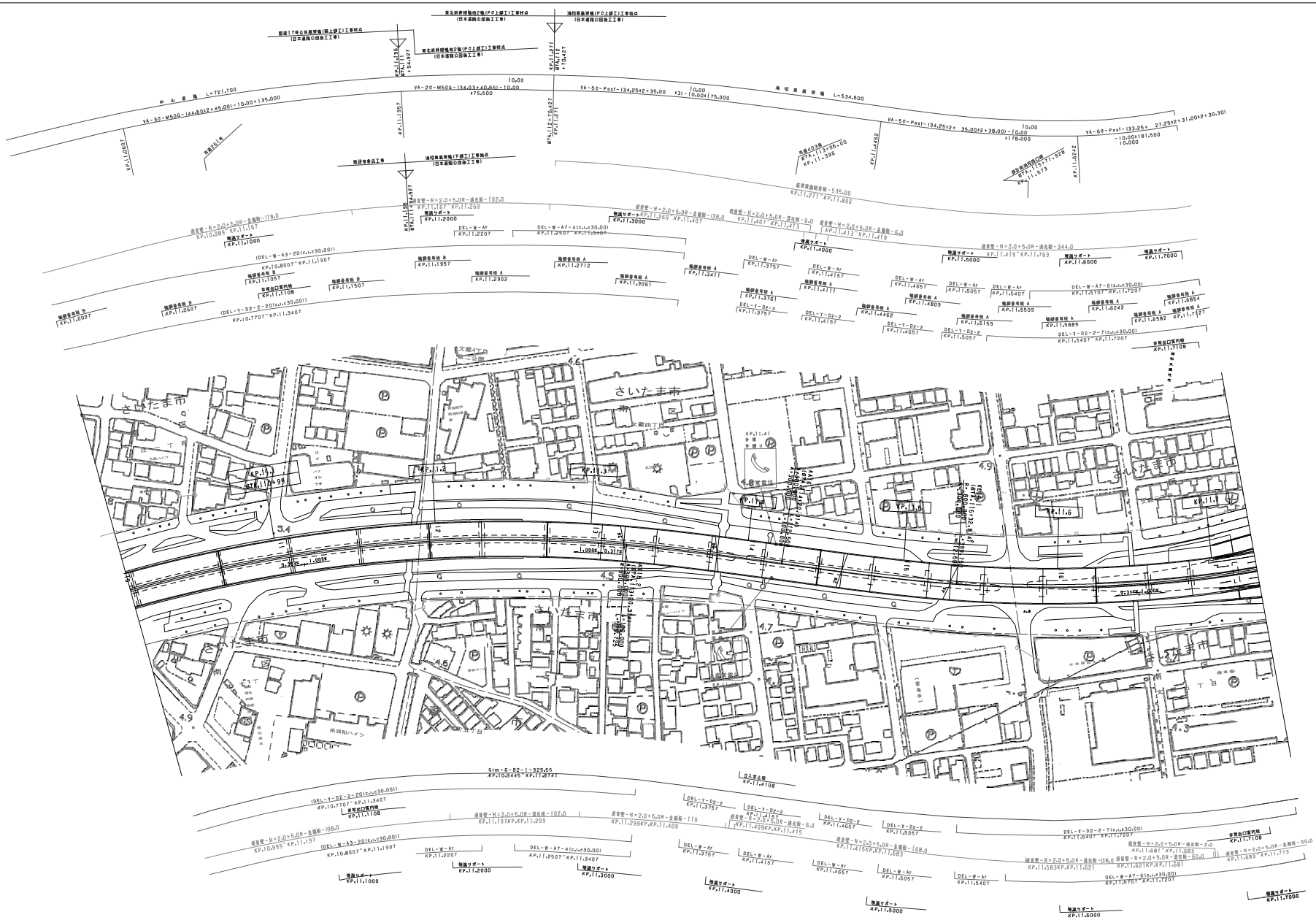

調整年月	摘要
第1回 2006年3月	

東北縦貫自動車道弘前線 東京外環自動車道（戸田東～外環浦和）			——
工種	管理用平面図		——
名称	KP. 11. 001～KP. 11. 801 STA. 110+00～STA. 118+00	縮尺 1/1000	2 3
東日本高速道路(株) 関東支社			

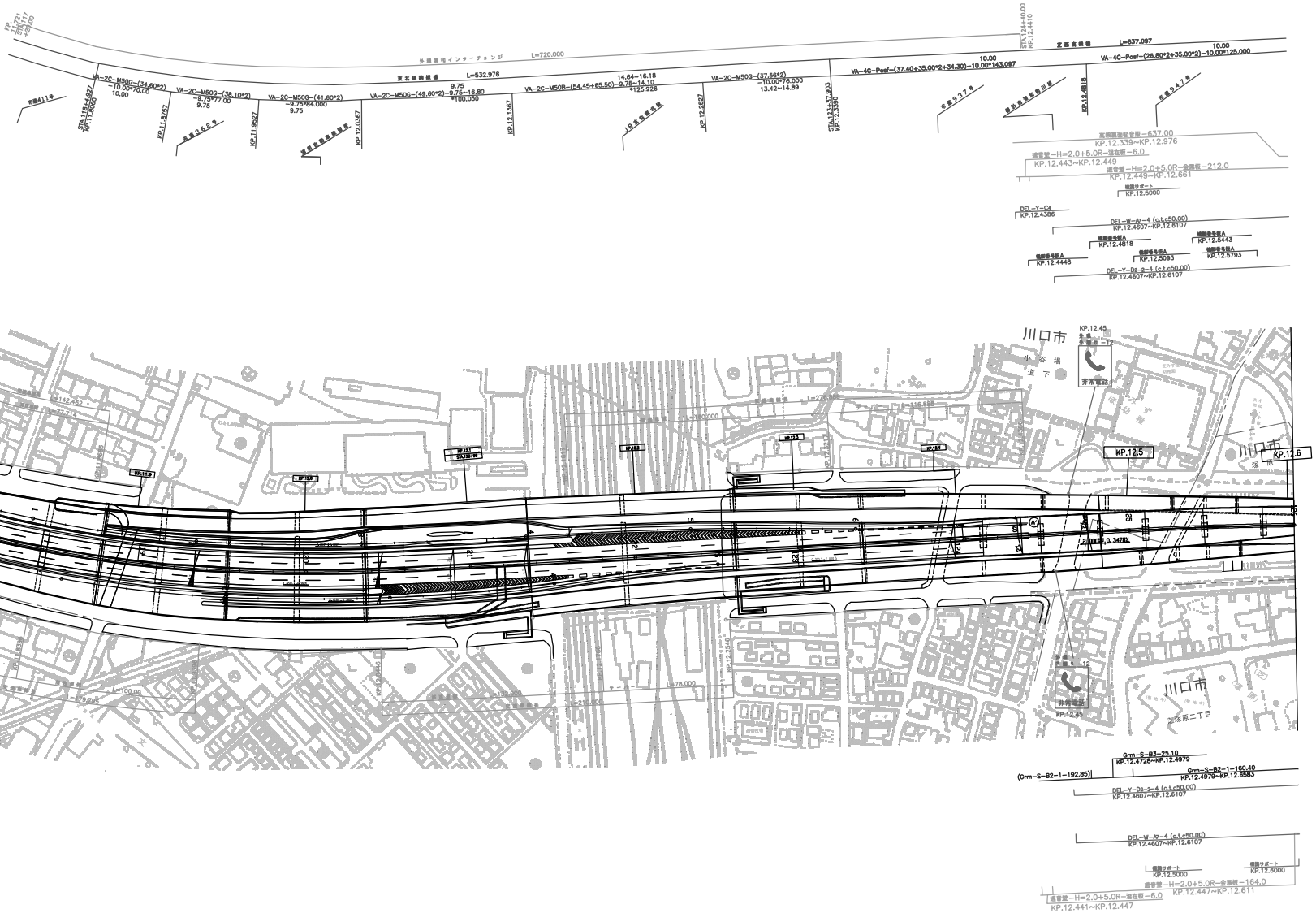

調査年月	備考
第1回 2006年3月	

東北縦貫自動車道弘前線 東京外環自動車道（戸田東～外環浦和）			——
工種	管理用平面図		——
名称	KP.11.801～KP.12.601 STA.118+00～STA.126+00	縮尺 1/1000	3 3
東日本高速道路(株) 関東支社			

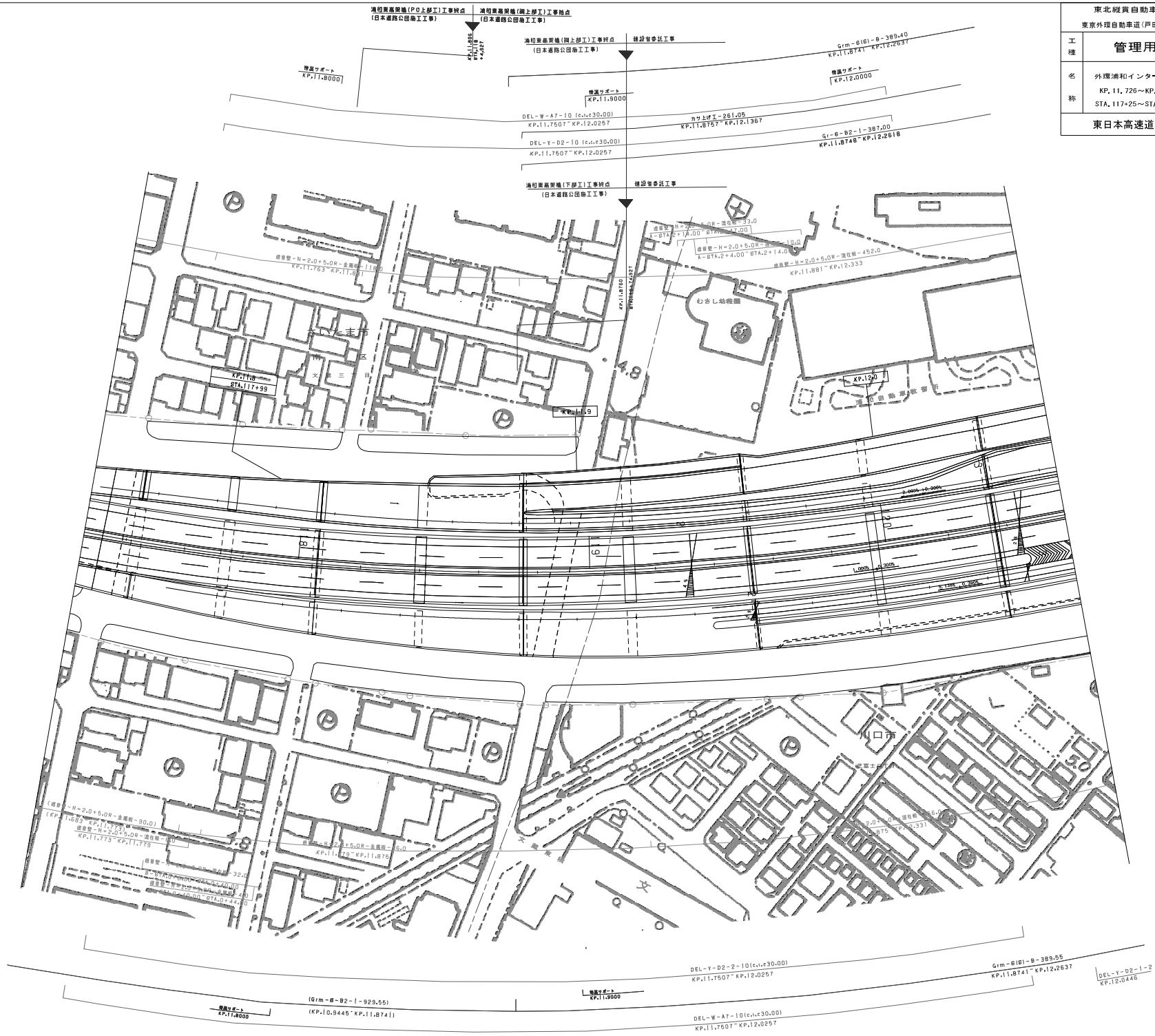

東北縦貫自動車道弘前線
東京外環自動車道(戸田東～外環浦和)

工種 管理用平面図

名称 外環浦和インターチェンジ
KP.11.726～KP.12.439
STA.117+25～STA.124+37

縮尺 1/500

1/2

東日本高速道路(株) 関東支社

調製年月	摘要
第1回 2006年3月	

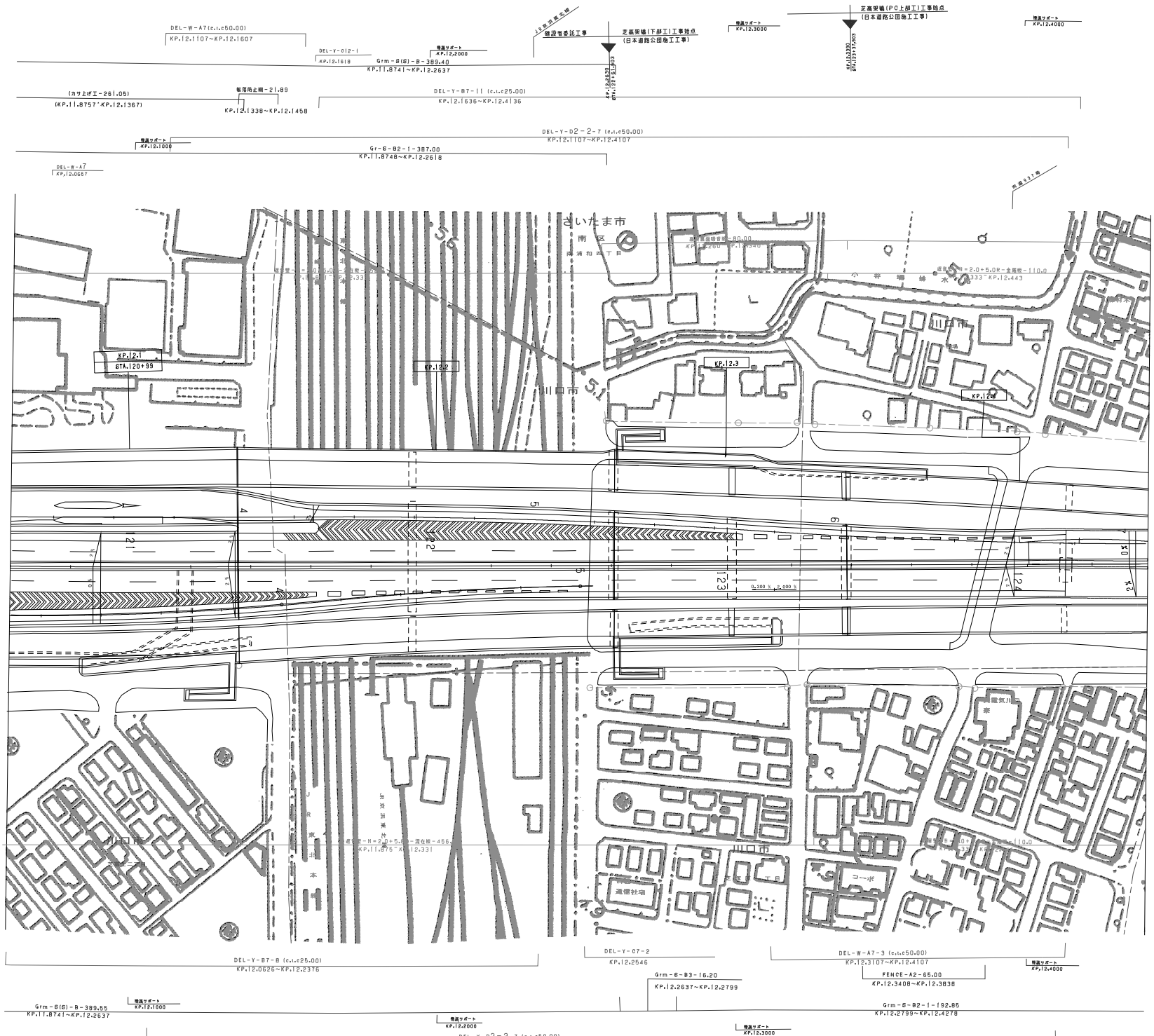

調整年月	摘要
第1回 2006年3月	

東北縦貫自動車道弘前線
東京外環自動車道(戸田東～外環浦和)

工種 管理用平面図

名称 外環浦和インターチェンジ
KP. 11. 726～KP. 12. 439
STA. 117+25～STA. 124+37

縮尺 1/500

2/2

東日本高速道路(株) 関東支社

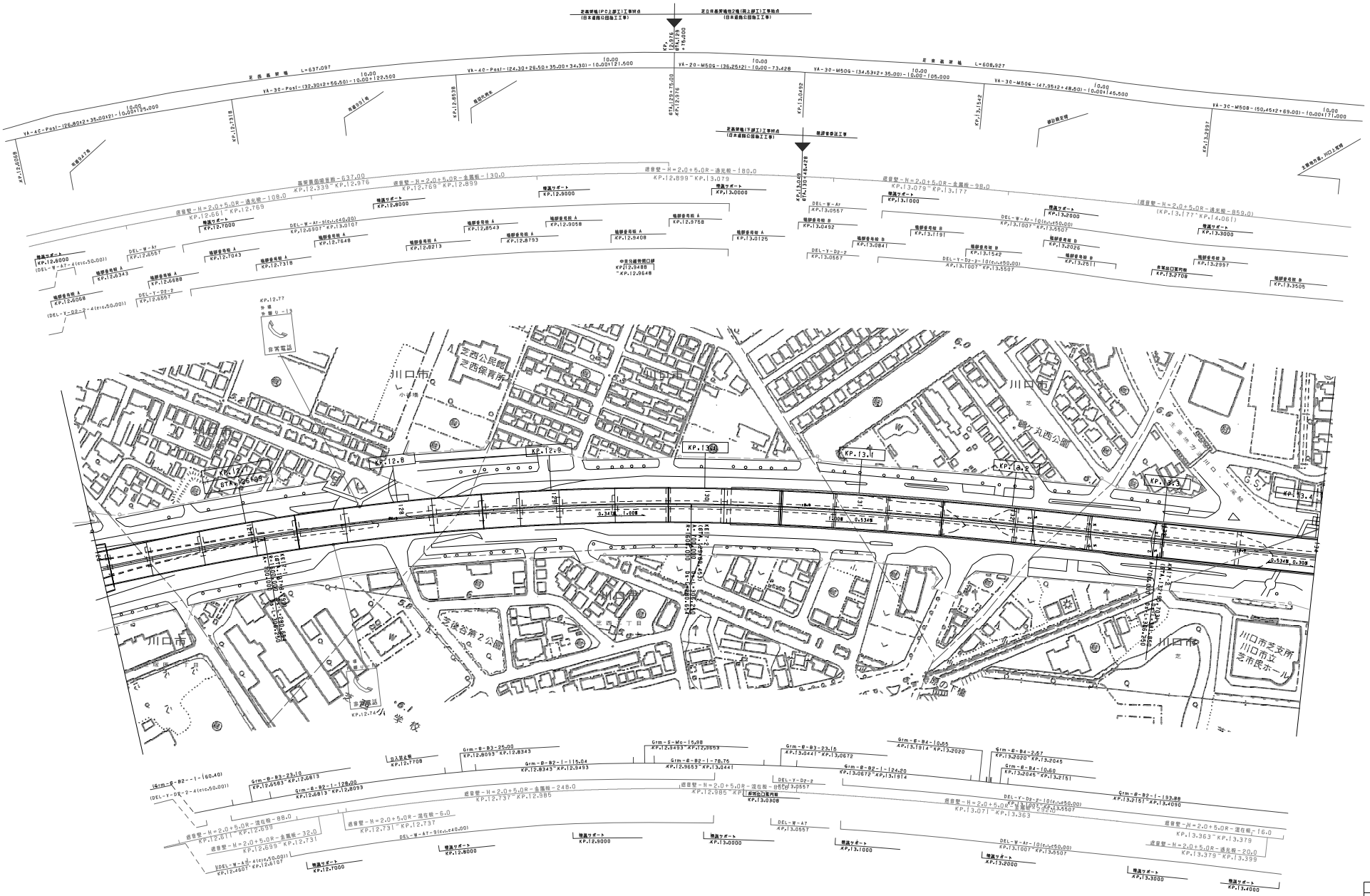

調整年月		摘要
第1回	2006年 3月	

東北縦貫自動車道弘前線
東京外環自動車道（外環浦和～川口西）

工種：管理用平面図

名称：KP. 12. 601～KP. 13. 401
STA. 126+00～STA. 134+00

縮尺：1/1000

1/2

東日本高速道路(株) 関東支社

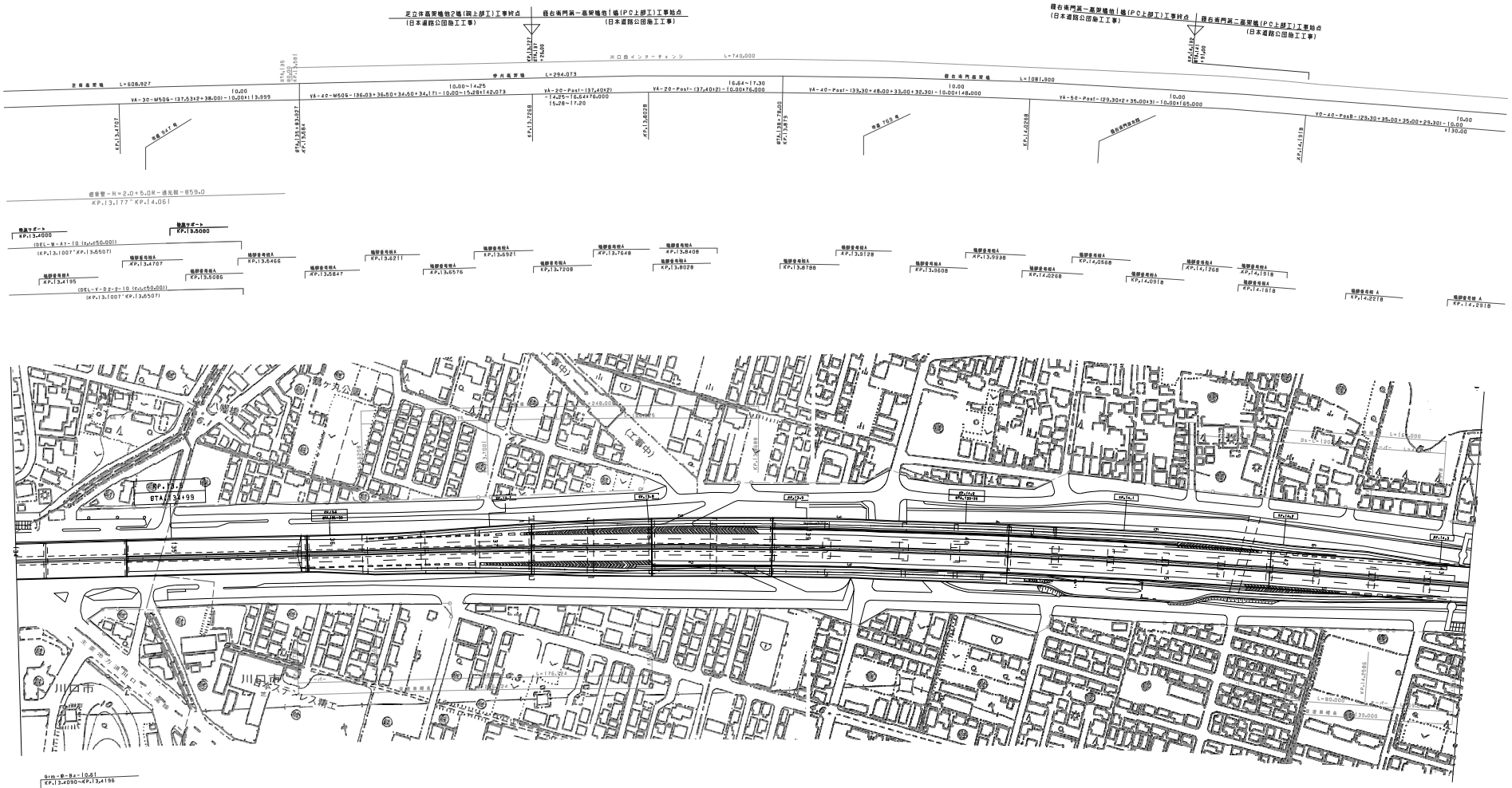
芝立体高架橋他2橋(岡上部工)工事終点
(日本道路公団施工工事)
宿右衛門第一高架橋他1橋(PC上部工)工事始点
(日本道路公団施工工事)
宿右衛門第一高架橋他1橋(PC上部工)工事終点
(日本道路公団施工工事)
宿右衛門第二高架橋(PC上部工)工事始点
(日本道路公団施工工事)
川口市
川口市
(仮称)川口ジャンクション
(仮称)川口ジャンクション
(仮称)川口ジャンクション

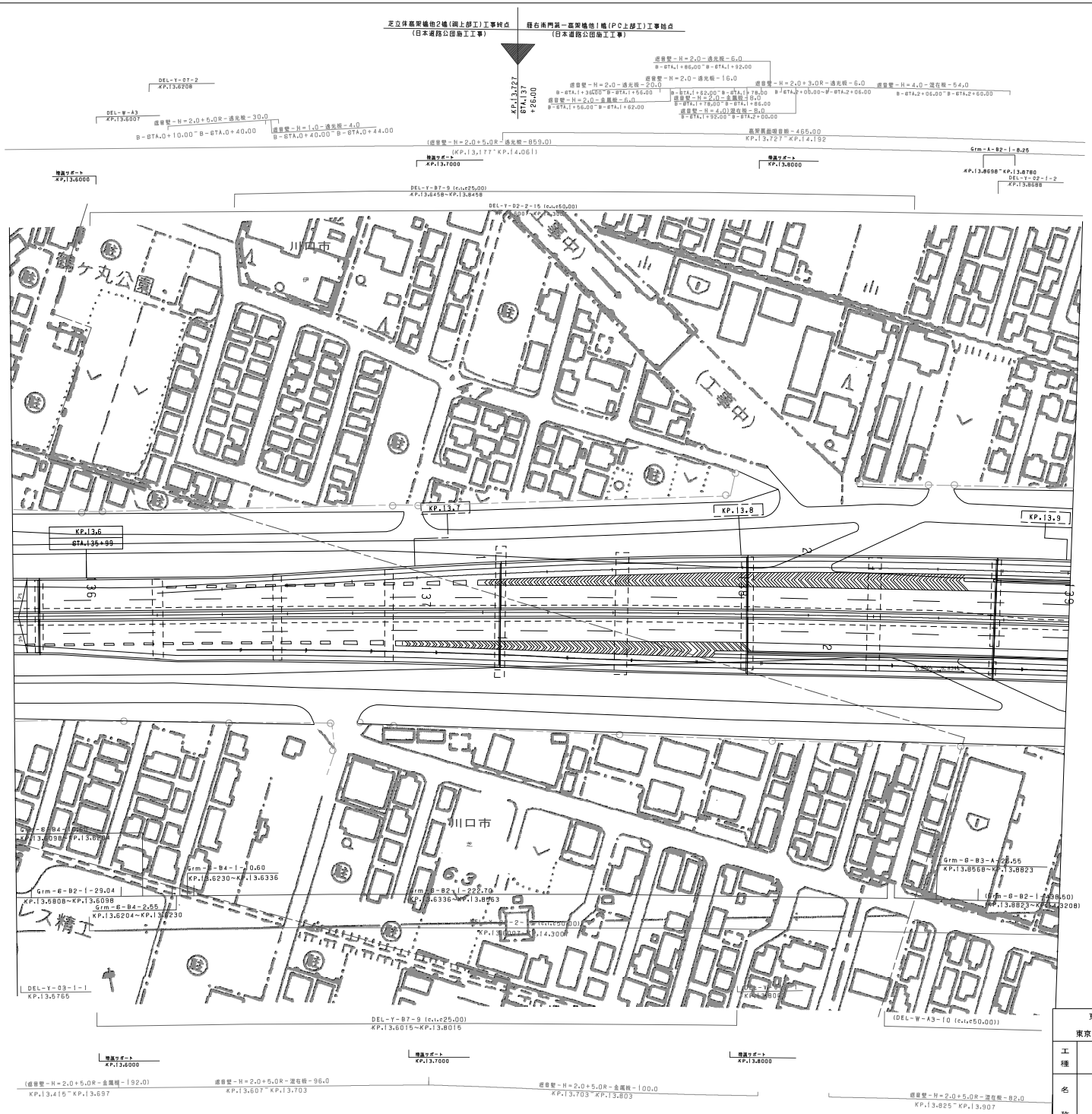

調整年月	摘要
第1回 2006年 3月	

東北経貫自動車道弘前線
東京外環自動車道(外環浦和~川口西)

工種: 管理用平面図

名称: 川口西インターチェンジ
KP.13.577~KP.14.318
STA.135+75~STA.143+17

縮尺: 1/500

1/2

東日本高速道路(株) 関東支社

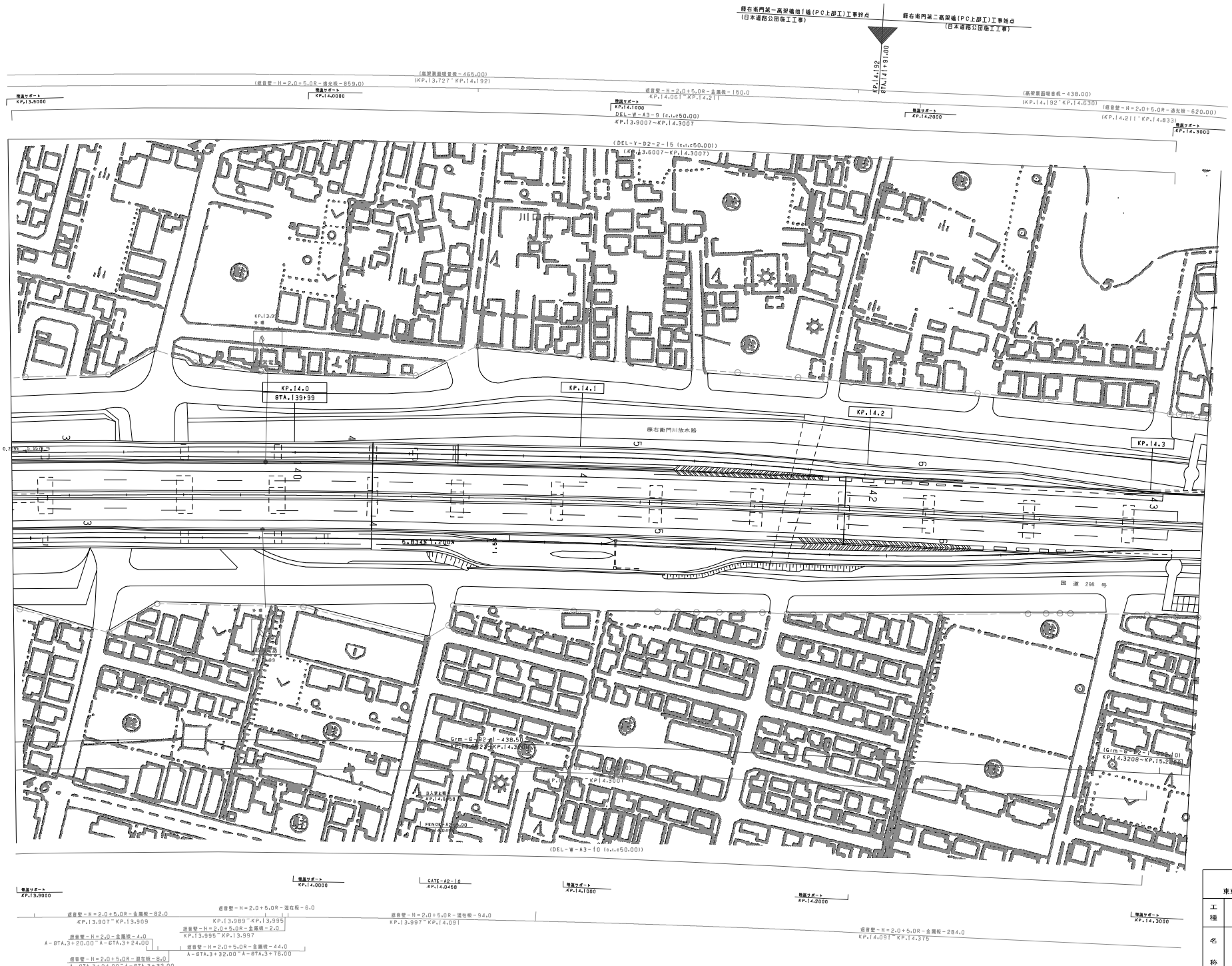

調整年月	摘要
第1回 2006年 3月	

東北縦貫自動車道弘前線
東京外環自動車道(外環浦和～川口西)

工種：管理用平面図

名称：川口西インターチェンジ
KP. 13. 577～KP. 14. 318
STA. 135+75～STA. 143+17

縮尺：1/500

2/2

東日本高速道路(株) 関東支社

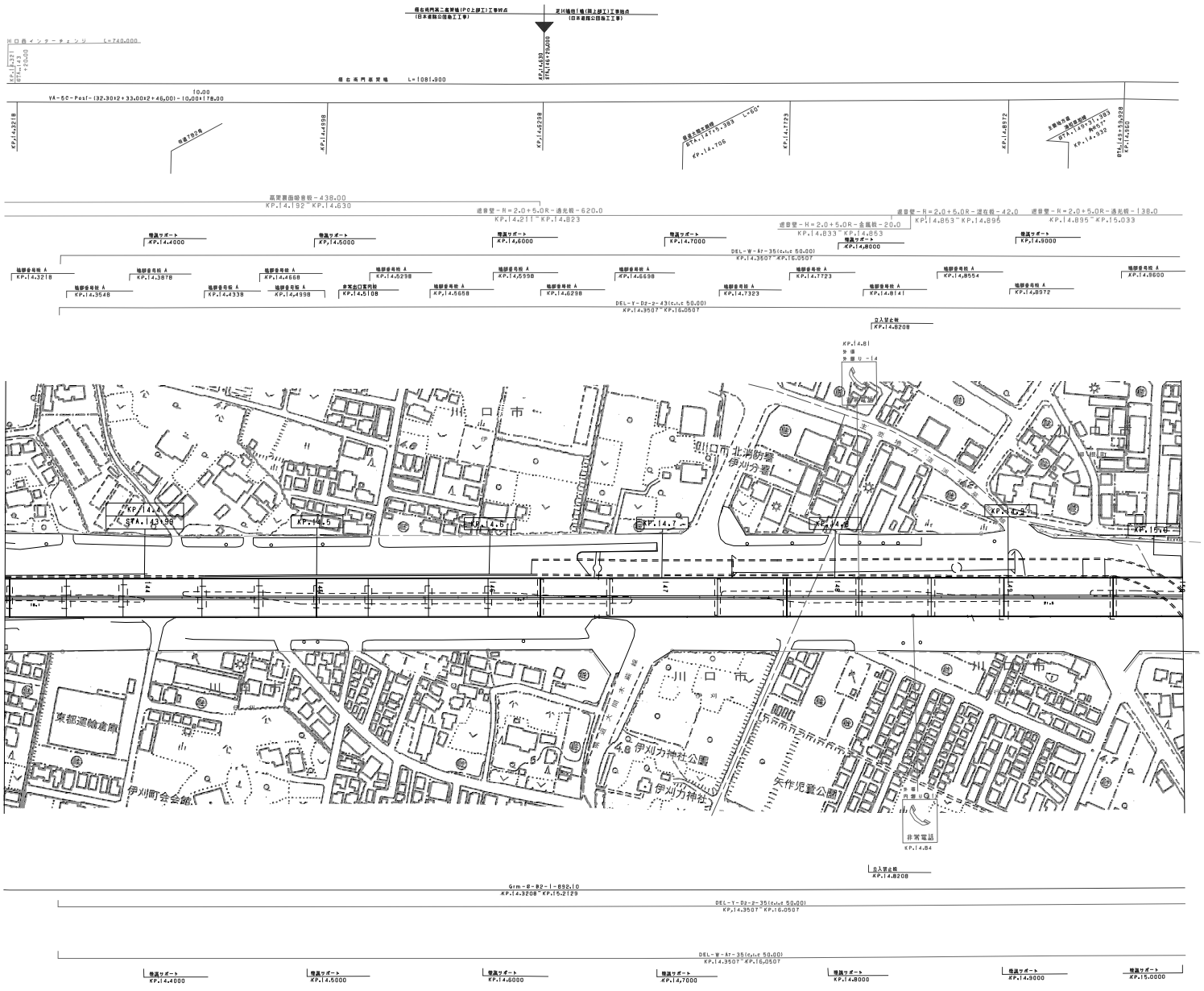

調整年月	摘要
第1回 2006年 3月	

東北縦貫自動車道弘前線
東京外環自動車道（川口西～川口中央）

工種：管理用平面図

名称：KP. 14. 201～KP. 15. 001
STA. 142+00～STA. 150+00

縮尺：1/1000

1/4

東日本高速道路（株）関東支社

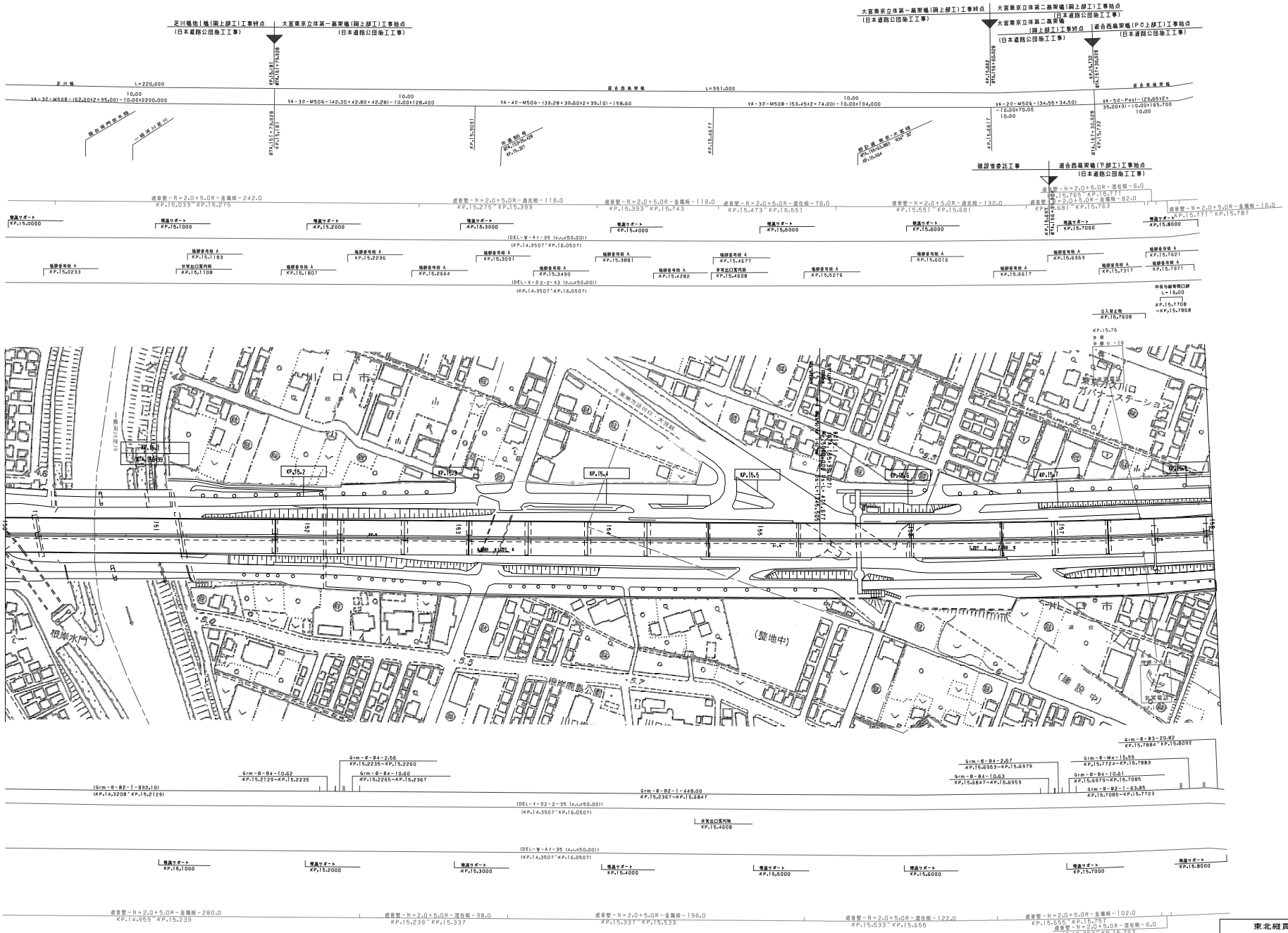

調整年月	摘要
第1回 2006年 3月	

東北縦貫自動車道弘前線
東京外環自動車道 (川口西～川口中央)

工種: 管理用平面図

名称: KP. 15. 001～KP. 15. 801
STA. 150+00～STA. 158+00

縮尺: 1/1000

2/4

東日本高速道路(株) 関東支社

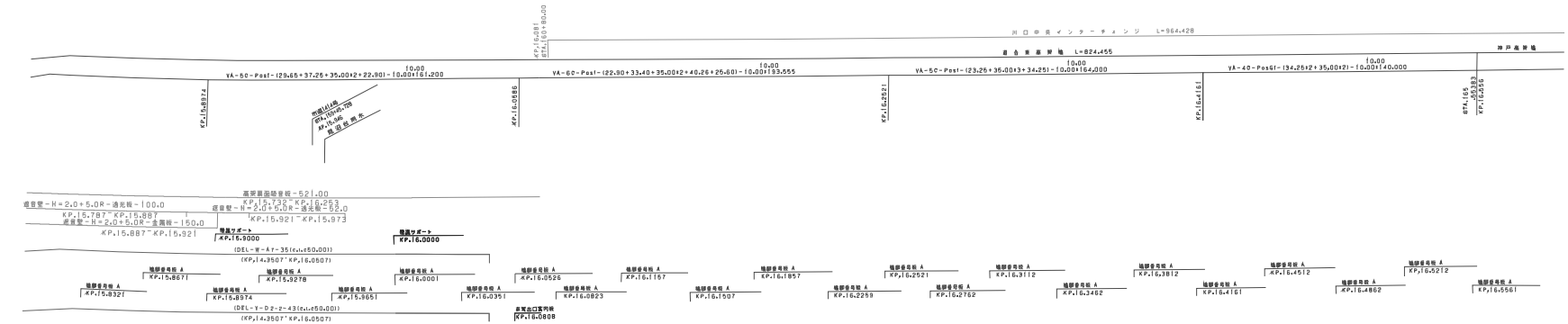
川口中央インターチェンジ L=964.428
首都高速川口線 L=824.455
神戸高速線
10.00
VA-5D-Pos1-(29.65+37.25+35.00×2+22.80)-10.00×161.200
10.00
VA-6D-Pos1-(22.90+33.40+35.00×2+40.26+25.60)-10.00×193.555
10.00
VA-5C-Pos1-(23.25+36.00×3+34.25)-10.00×164.000
10.00
VA-4D-Pos1-(34.25×2+35.00×2)-10.00×140.000
KP.15.8874
KP.16.0885
KP.15.9291
KP.16.4161
STA.165
KP.16.2583
KP.16.2556
高架裏面吸音板-521.00
KP.15.735～KP.16.253
遮音壁-H=2.0+5.0R-透光板-100.0
KP.15.787～KP.15.887
遮音壁-H=2.0+5.0R-金属板-150.0
KP.15.887～KP.15.921
遮音壁-H=2.0+5.0R-透光板-52.0
KP.15.921～KP.15.973
増設サポート KP.15.9000
増設サポート KP.16.0000
(DEL-W-A7-35(e.u=50.00))
(KP.14.3507～KP.16.0507)
地盤参考柱 A KP.15.8321
地盤参考柱 A KP.15.8671
地盤参考柱 A KP.15.8974
地盤参考柱 A KP.15.9278
地盤参考柱 A KP.15.9651
地盤参考柱 A KP.16.0001
地盤参考柱 A KP.16.0351
地盤参考柱 A KP.16.0526
地盤参考柱 A KP.16.0823
地盤参考柱 A KP.16.1157
地盤参考柱 A KP.16.1507
地盤参考柱 A KP.16.1857
地盤参考柱 A KP.16.2259
地盤参考柱 A KP.16.2521
地盤参考柱 A KP.16.2762
地盤参考柱 A KP.16.3112
地盤参考柱 A KP.16.3462
地盤参考柱 A KP.16.3812
地盤参考柱 A KP.16.4161
地盤参考柱 A KP.16.4512
地盤参考柱 A KP.16.4862
地盤参考柱 A KP.16.5212
地盤参考柱 A KP.16.5561
(DEL-Y-D2-2-43(e.u=50.00))
(KP.14.3507～KP.16.0507)
多気出口案内橋 KP.16.0808

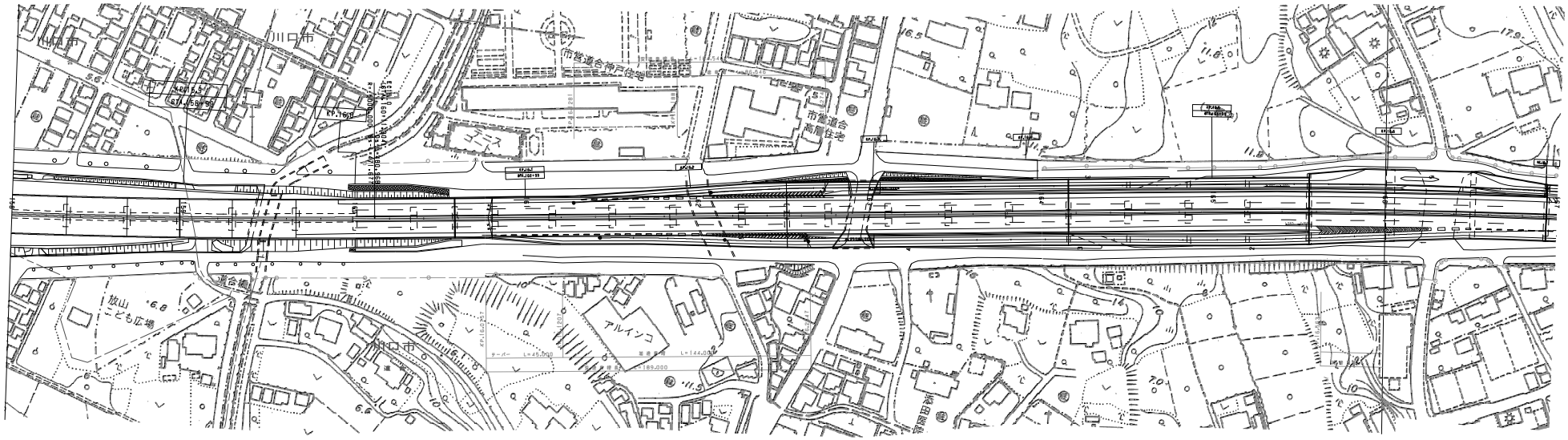
川口市
市営連合住宅
アルインコ
放山こども広場
KP.15.5
KP.15.8
KP.16.0
KP.16.2
KP.16.4
KP.16.6
KP.16.8
KP.16.9
KP.16.0808
KP.16.0507
KP.16.0257
KP.16.0281
KP.16.0289
KP.16.0300
KP.16.0317
KP.16.0331
KP.16.0339
KP.16.0350
KP.16.0361
KP.16.0372
KP.16.0383
KP.16.0394
KP.16.0406
KP.16.0417
KP.16.0428
KP.16.0439
KP.16.0450
KP.16.0461
KP.16.0472
KP.16.0483
KP.16.0494
KP.16.0506
KP.16.0517
KP.16.0528
KP.16.0539
KP.16.0550
KP.16.0561
KP.16.0572
KP.16.0583
KP.16.0594
KP.16.0606
KP.16.0617
KP.16.0628
KP.16.0639
KP.16.0650
KP.16.0661
KP.16.0672
KP.16.0683
KP.16.0694
KP.16.0706
KP.16.0717
KP.16.0728

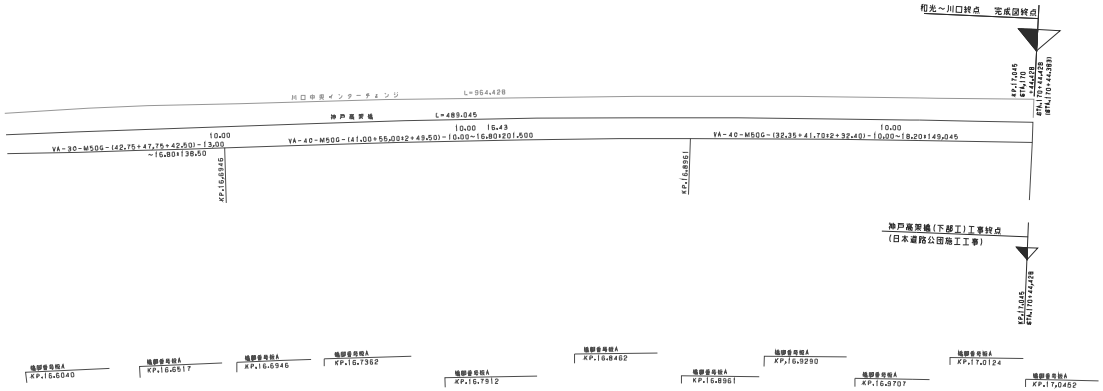

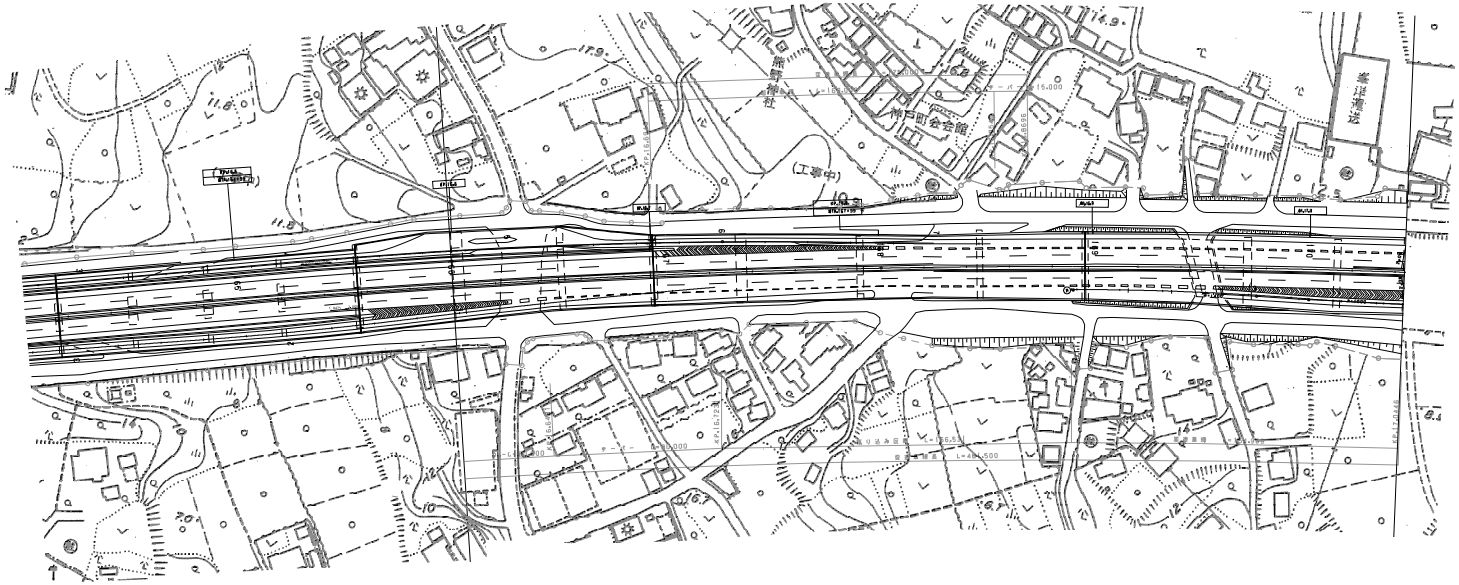

調整年月	摘要
第1回　2006年　3月	

東北縦貫自動車道弘前線 東京外環自動車道（川口西～川口中央）			——
工種	管理用平面図		——
名称	KP. 16. 601～KP. 17. 401 STA. 166+00～STA. 174. 00	縮尺 1/1000	4 4
東日本高速道路(株) 関東支社			

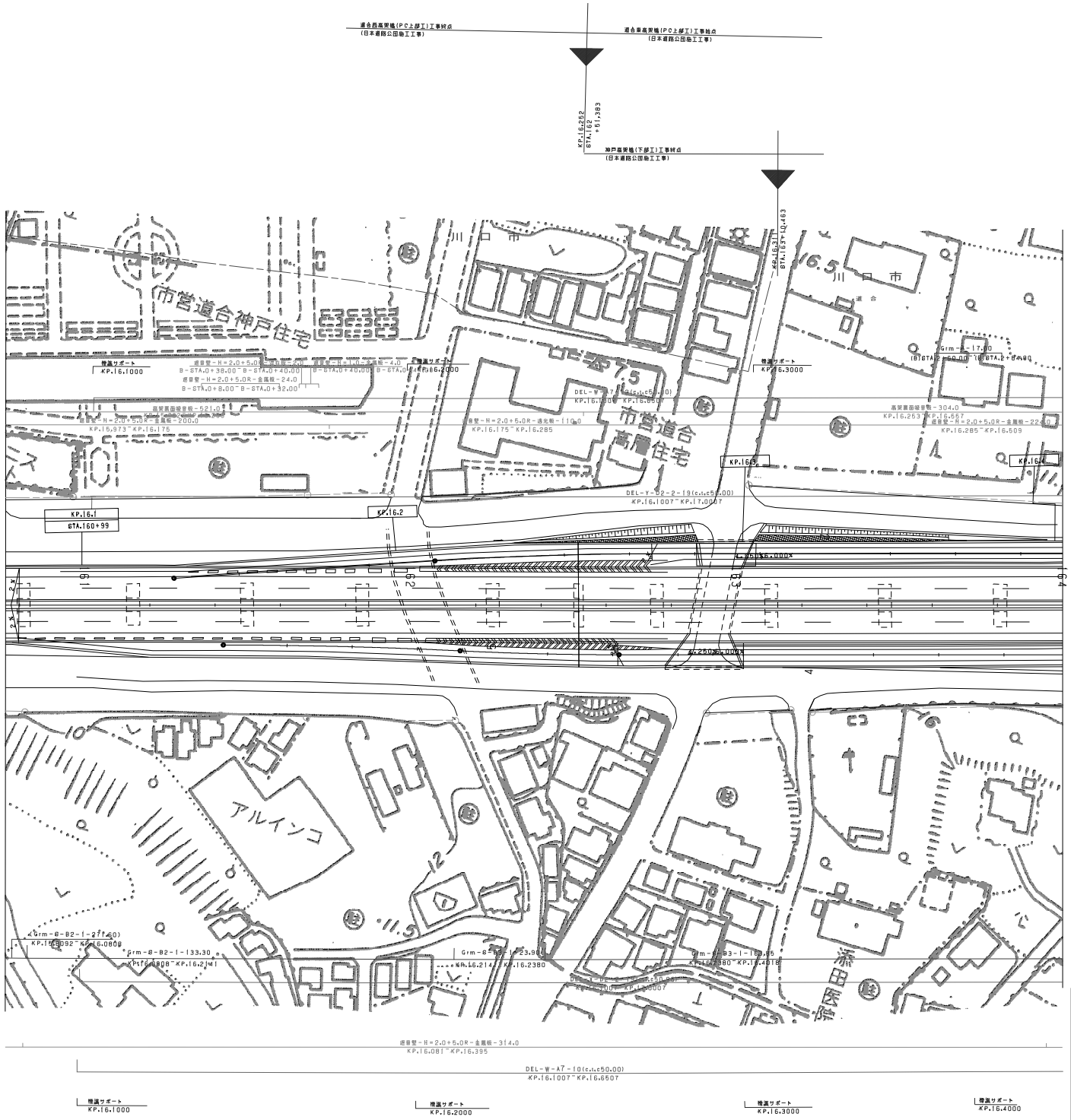

調整年月	摘要
第1回 2006年 3月	

東北縦貫自動車道弘前線
東京外環自動車道(川口西～川口中央)

工種：管理用平面図

名称：川口中央インターチェンジ
KP. 16. 076～KP. 17. 045
STA. 160+75～STA. 170+45

縮尺：1/500

1/3

東日本高速道路(株) 関東支社

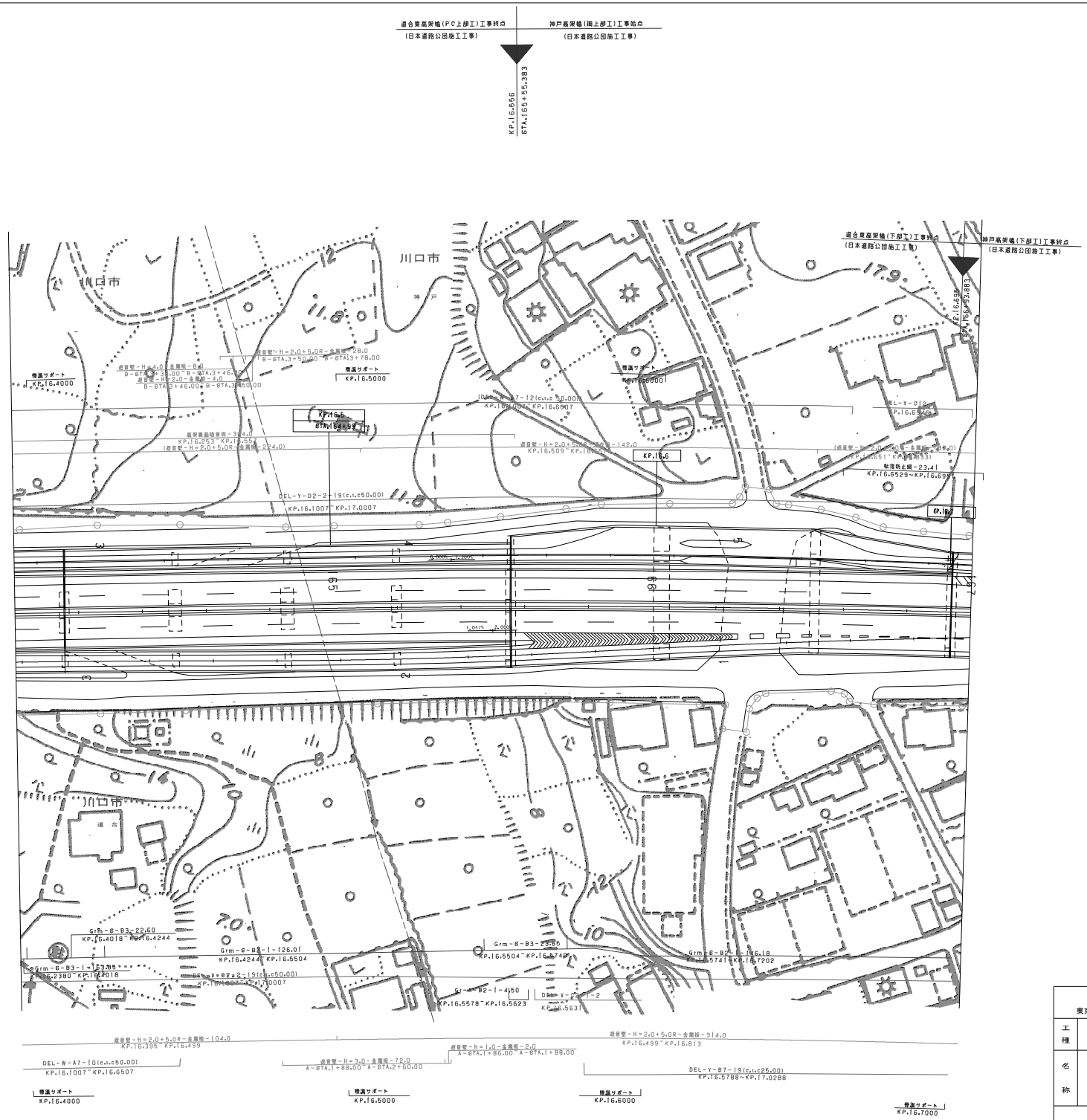

調整年月	摘要
第1回 2006年3月	

東北縦貫自動車道弘前線 東京外環自動車道(川口西~川口中央)			——
工種	管理用平面図		——
名称	川口中央インターチェンジ KP. 16. 076~KP. 17. 045 STA. 160+75~STA. 170+45	縮尺 1/500	2 3
東日本高速道路(株) 関東支社			

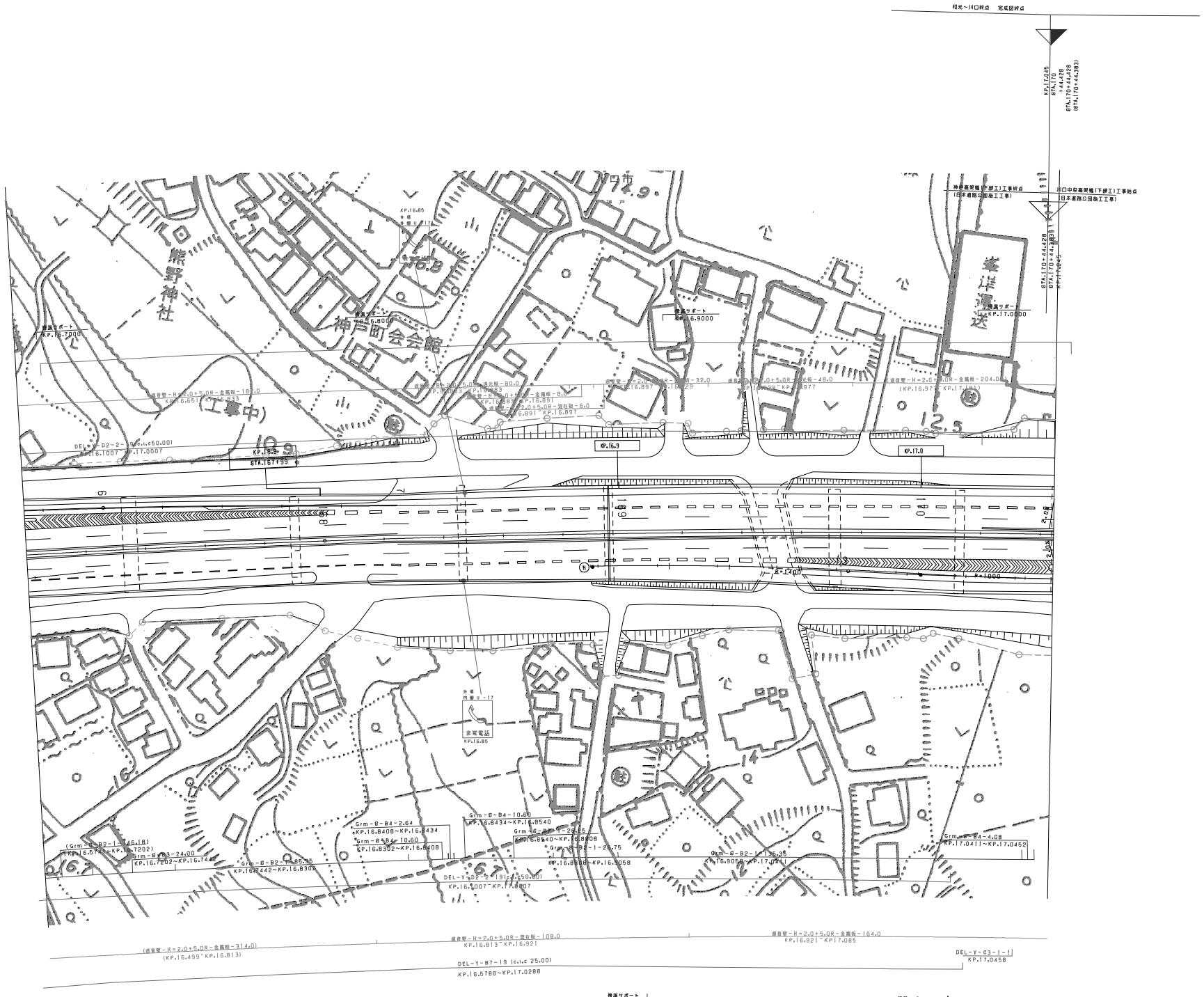

調整年月	摘要
第1回　2006年　3月	

東北経貫自動車道弘前線 東京外環自動車道（川口西～川口中央）			——
工種	管理用平面図		——
名称	川口中央インターチェンジ KP. 16. 076～KP. 17. 045 STA. 160+75～STA. 170+45	縮尺 1/500	3 3
東日本高速道路（株）関東支社			

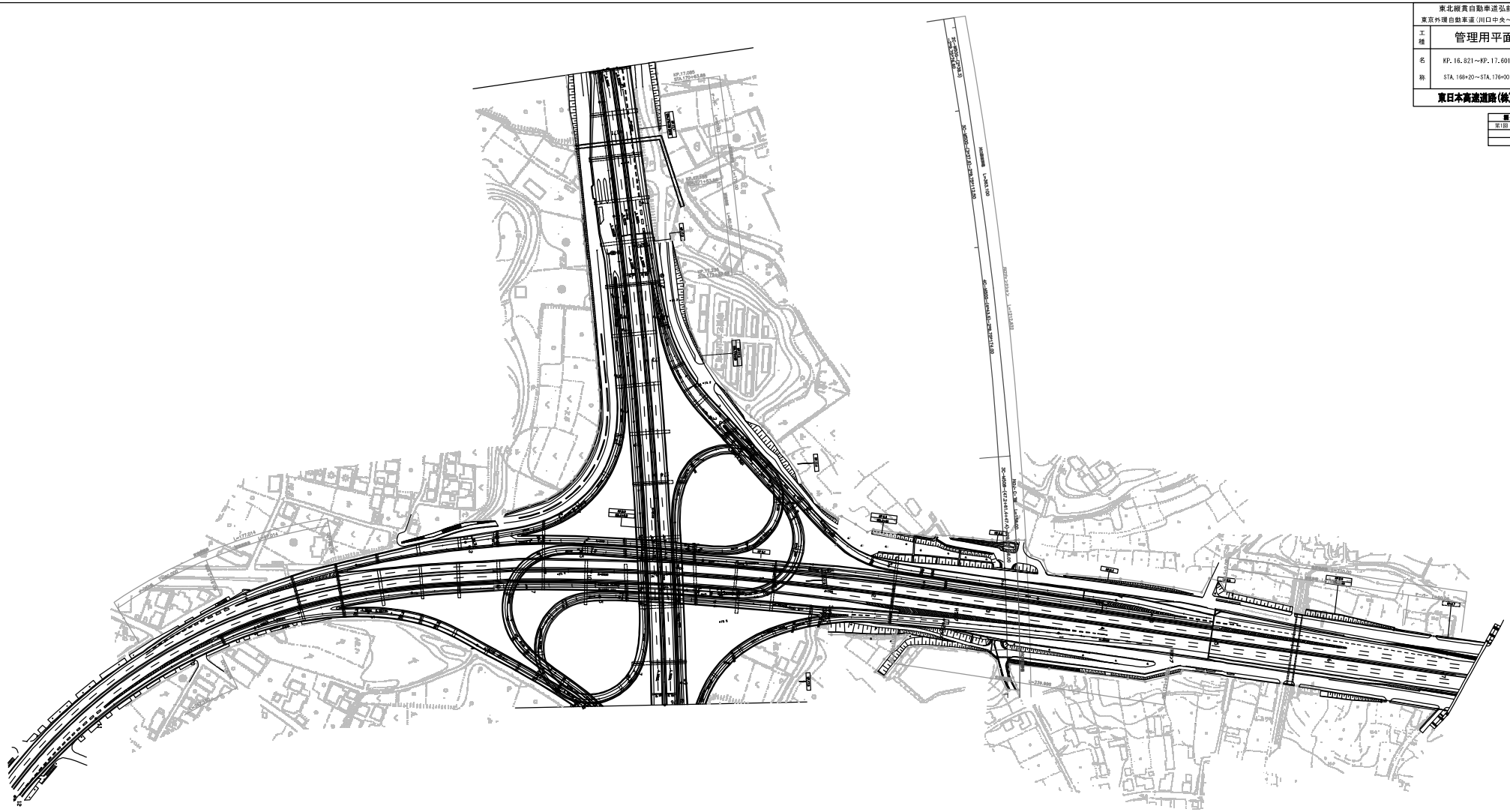

東北縦貫自動車道弘前線 東京外環自動車道（川口中央～川口JCT）			
工種	管理用平面図		——
名称	KP.16.821～KP.17.601 STA.168+20～STA.176+00	縮尺 1/1000	1 2
東日本高速道路(株) 関東支社			

調査年月	摘要
第1回 2006年3月	

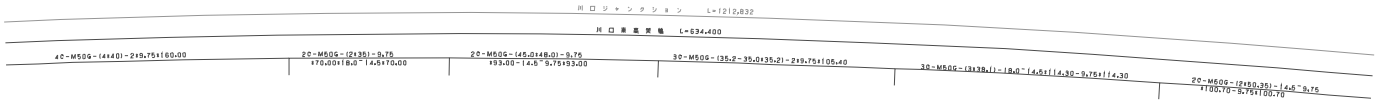

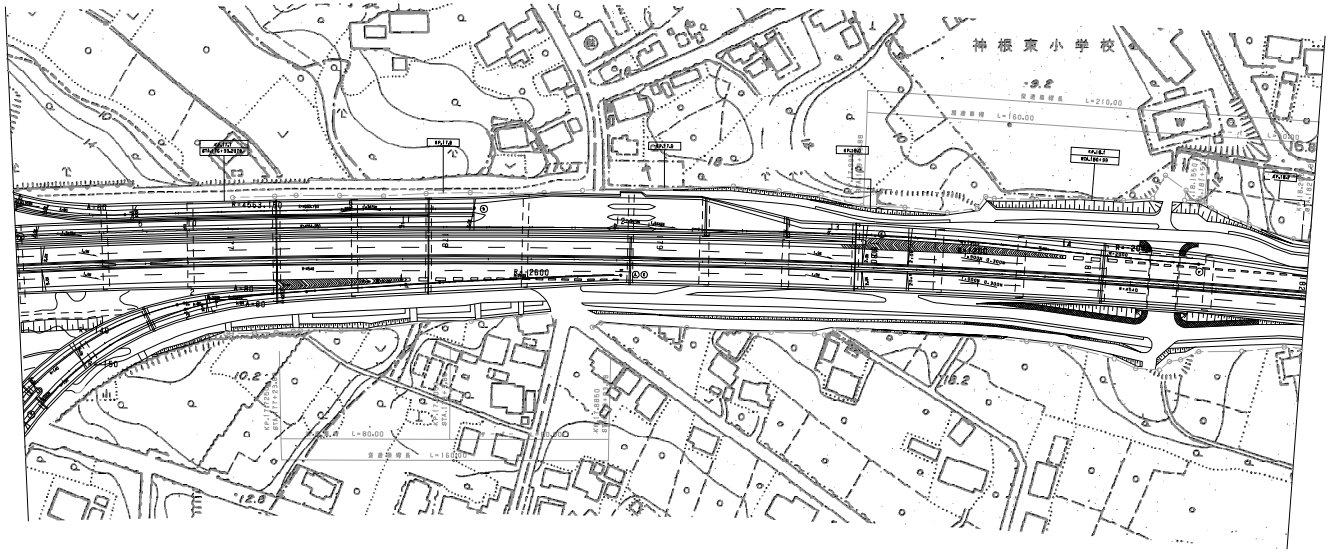

調整年月	摘要
第1回　2006年　3月	

東北縦貫自動車道弘前線 東京外環自動車道(川口中央～川口　JCT)			——
工種	管理用平面図		——
名称	KP. 17. 601～KP. 18. 258 STA. 176+00～STA. 182+51	縮尺 1/1000	2 2
東日本高速道路(株) 関東支社			

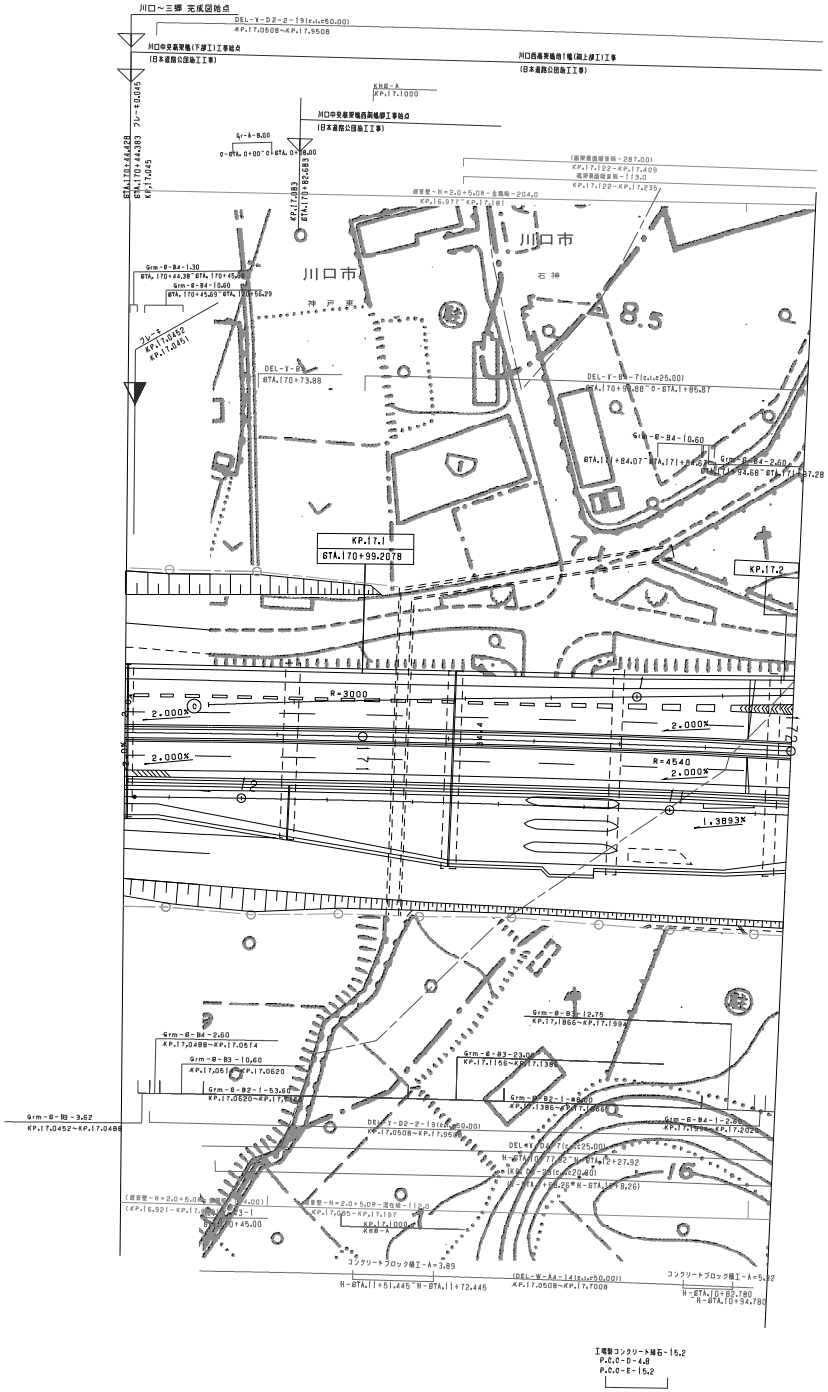

調整年月	摘要
第1回 2006年 3月	

東北経貫自動車道弘前線 東京外環自動車道(川口中央～川口JCT)			——
工種	管理用平面図		——
名称	川口ジャンクション KP. 17. 085～KP. 18. 205 STA. 170+64～STA. 182+39	縮尺 1/500	1 7
東日本高速道路(株) 関東支社			

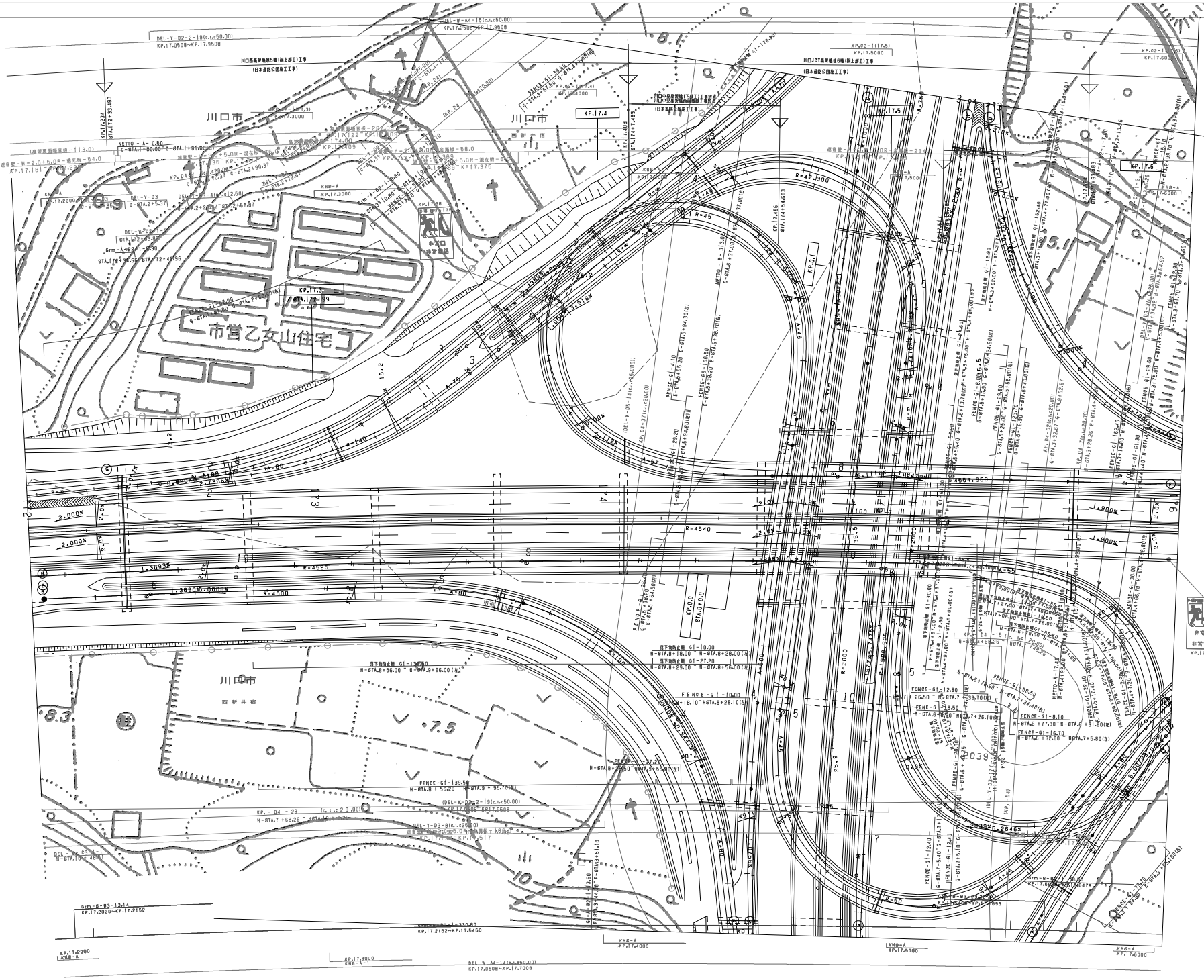

調整年月	摘要
第1回 2006年3月	

東北縦貫自動車道弘前線
東京外環自動車道(川口中央～川口JCT)

工種：管理用平面図

名称：川口ジャンクション
KP. 17.085～KP. 18.205
STA. 170+64～STA. 182+39

縮尺：1/500

2/7

東日本高速道路(株) 関東支社

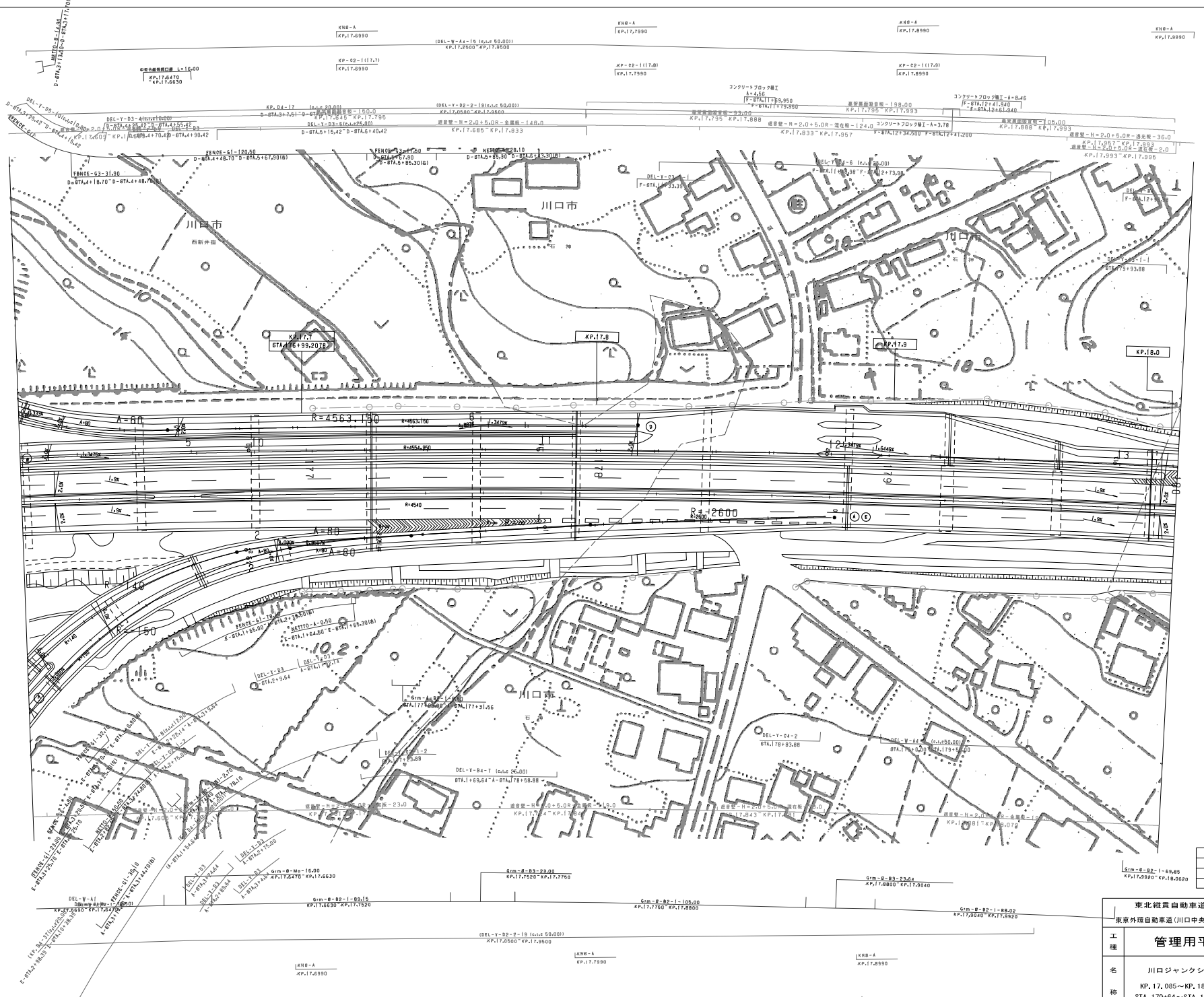

調整年月		摘要
第1回	2006年3月	

東北縦貫自動車道弘前線
東京外環自動車道（川口中央～川口JCT）

工種：管理用平面図

名称：川口ジャンクション
KP. 17. 085～KP. 18. 205
STA. 170+64～STA. 182+39

縮尺：1/500

3
7

東日本高速道路（株）関東支社

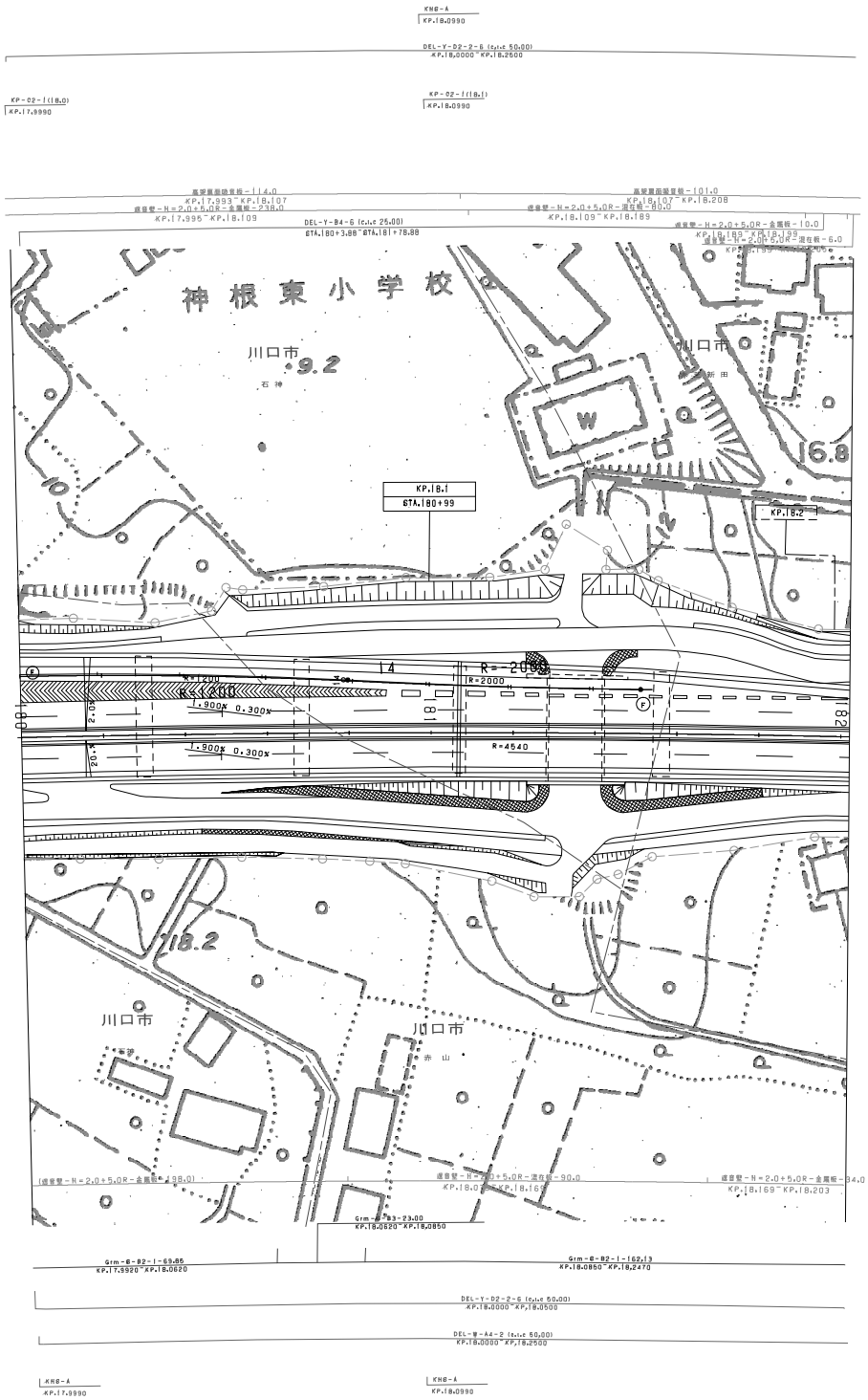

調整年月	摘要
第1回 2006年3月	

東北縦貫自動車道弘前線 東京外環自動車道(川口中央～川口JCT)			——
工種	管理用平面図		——
名称	川口ジャンクション KP. 17. 085～KP. 18. 205 STA. 170+64～STA. 182+39	縮尺 1/500	4 7
東日本高速道路(株) 関東支社			

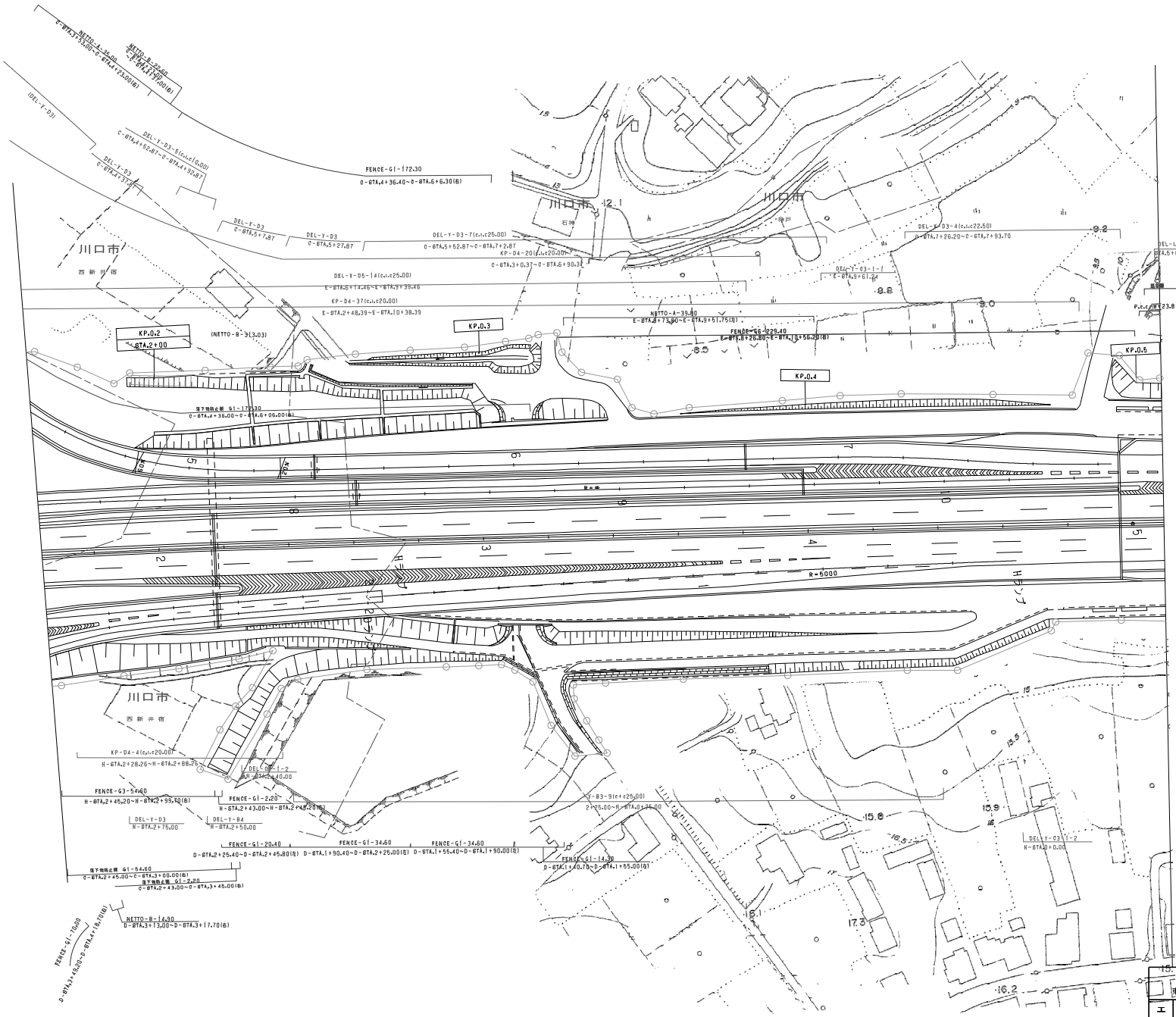

調整年月	摘要
第1回 2006年 3月	

	東北縦貫自動車道弘前線 東京外環自動車道(川口中央～川口JCT)	——
工種	管理用平面図	——
名称	川口ジャンクション KP. 17. 085～KP. 18. 205 STA. 170+64～STA. 182+39	縮尺 1/500
		5/7

東日本高速道路(株) 関東支社

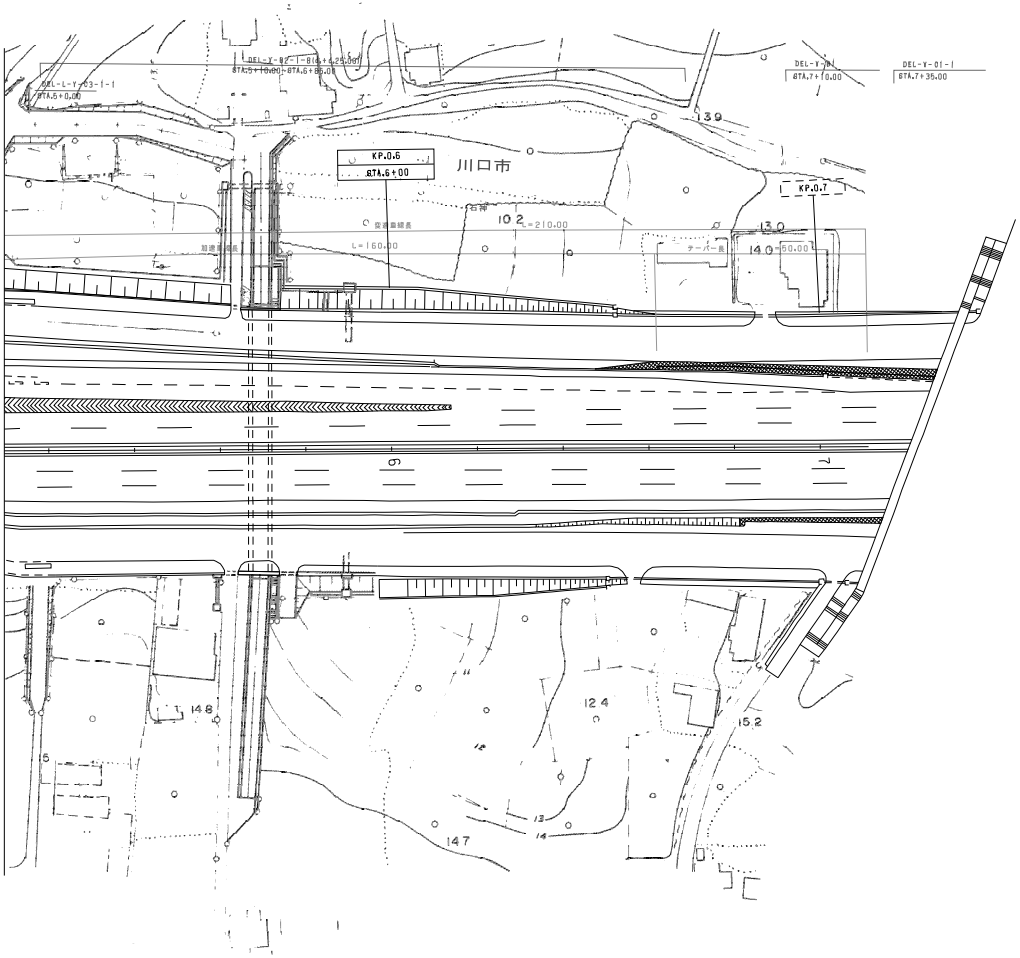

調整年月	摘要
第1回 2006年3月	

東北縦貫自動車道弘前線
東京外環自動車道(川口中央～川口JCT)

工種：管理用平面図

名称：川口ジャンクション
KP. 17. 085～KP. 18. 205
STA. 170+64～STA. 182+39

縮尺：1/500

6/7

東日本高速道路株式会社 関東支社

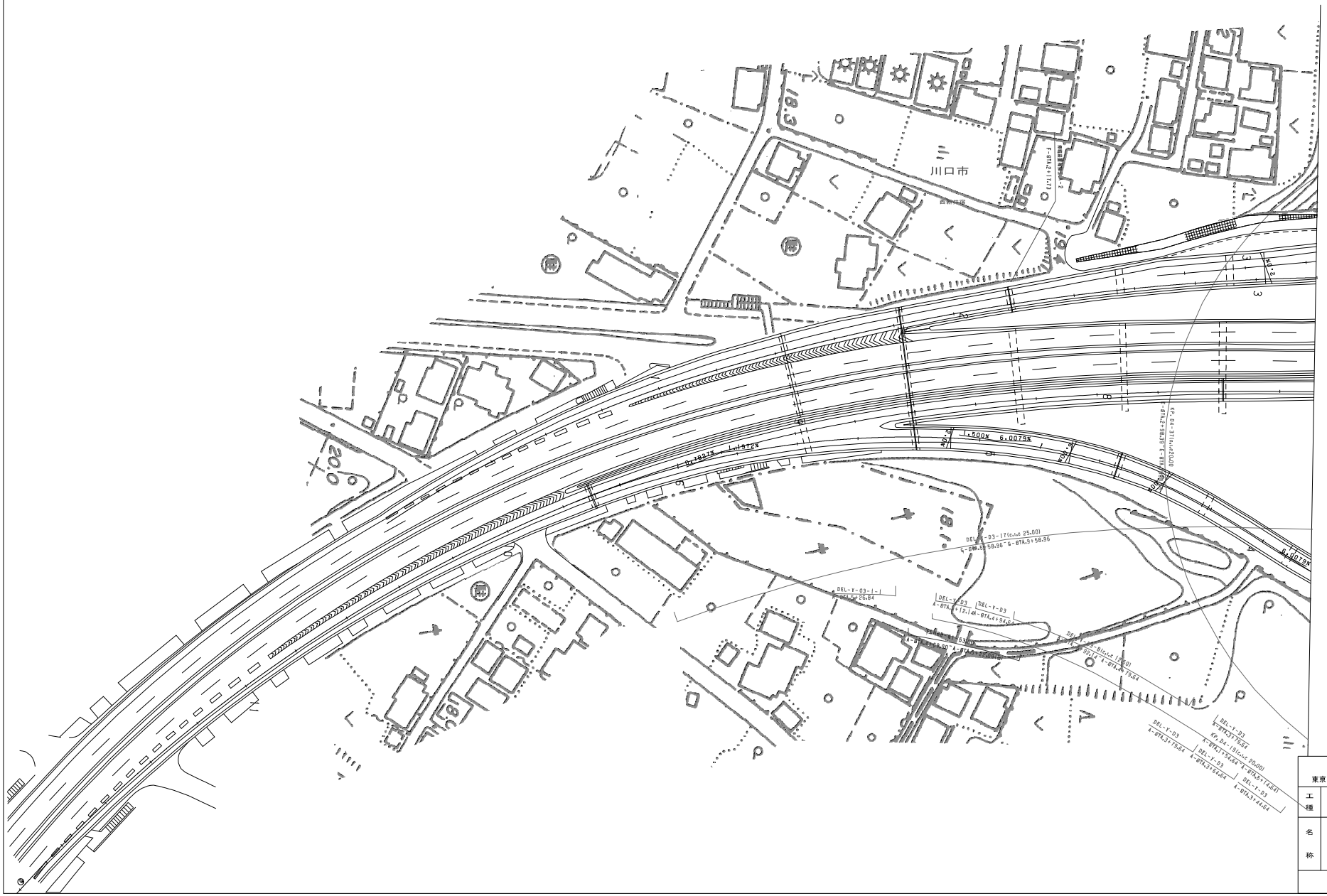

調整年月	摘要
第1回 2006年3月	

東北縦貫自動車道弘前線 東京外環自動車道(川口中央～川口JCT)			——
工種	管理用平面図		——
名称	川口ジャンクション KP. 17. 085～KP. 18. 205 STA. 170+64～STA. 182+39	縮尺 1/500	7 7
東日本高速道路(株) 関東支社			

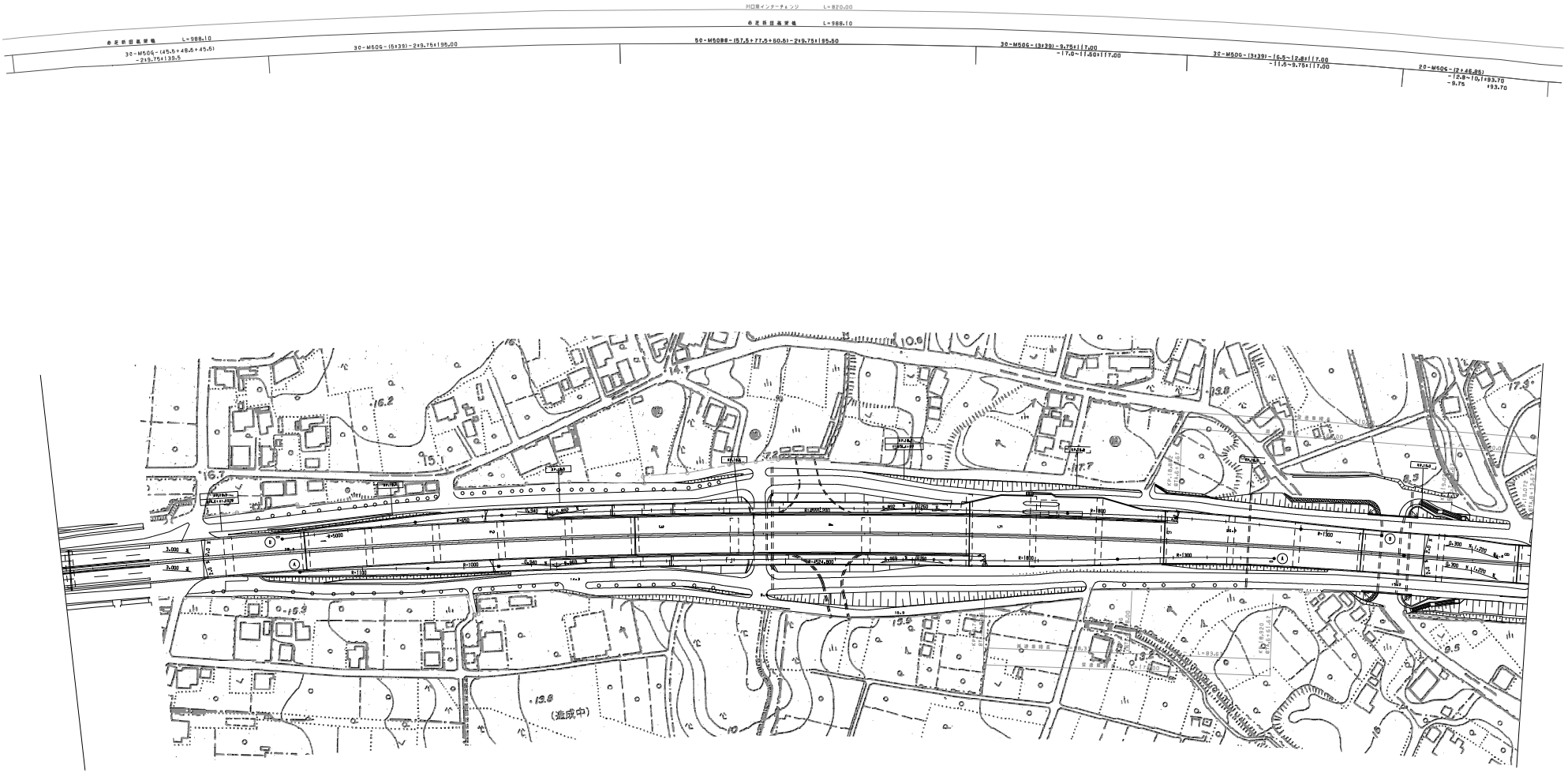

調整年月	摘要
第1回　2006年3月	

常磐自動車道 東京外環自動車道(川口　JCT　～川口東)		——
工種	管理用平面図	——
名称	KP. 18. 258～KP. 19. 058 STA. 0+00～STA. 8+00	縮尺 1/1000
		1/1
東日本高速道路(株) 関東支社		

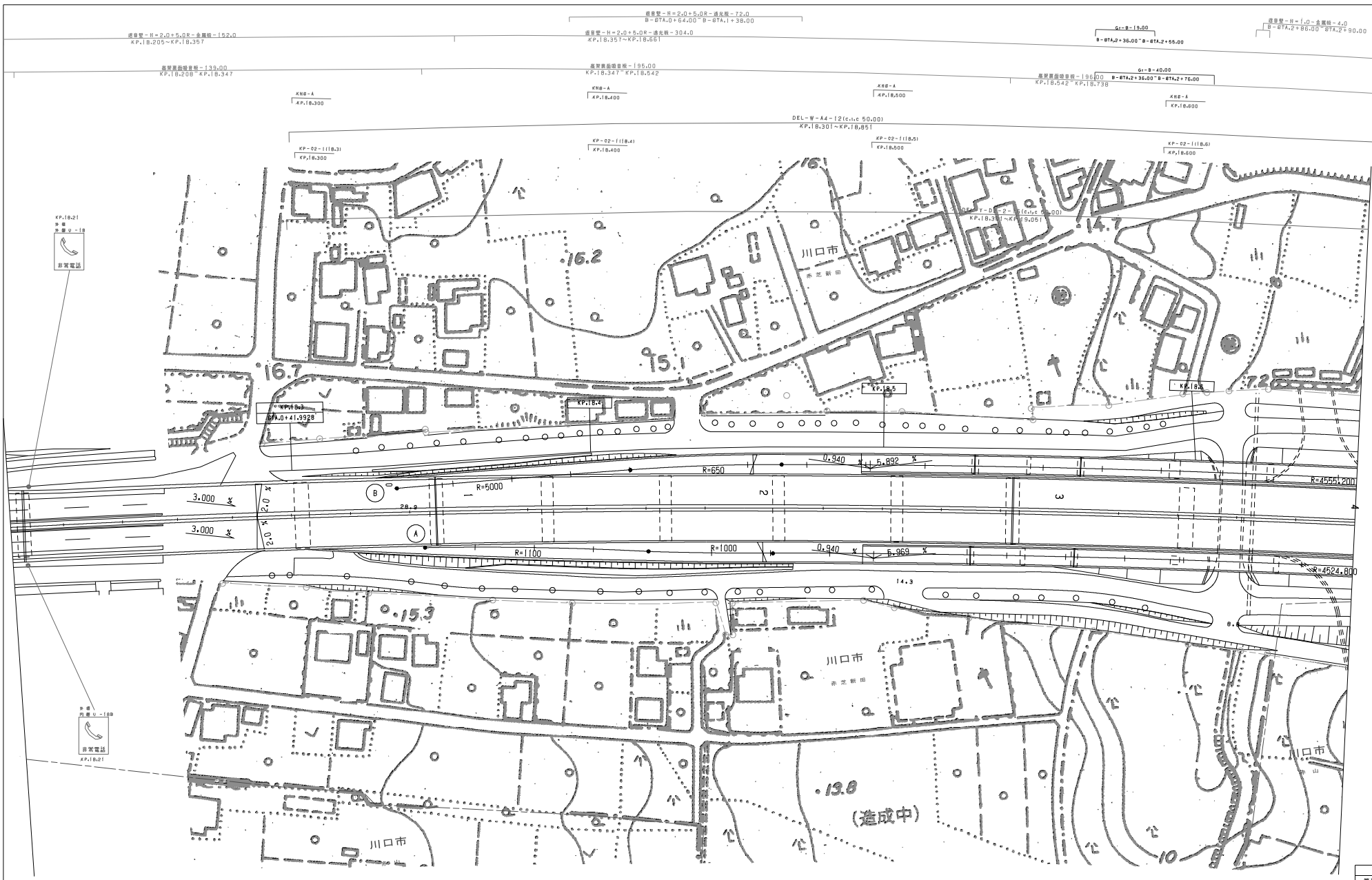

調整年月	摘要
第1回 2006年3月	

常磐自動車道
東京外環自動車道（川口JCT～川口東）

工種：管理用平面図

名称：川口東インターチェンジ
KP. 18. 258～KP. 19. 072
STA. 0+00～STA. 8+13. 67

縮尺：1/500

1/2

東日本高速道路（株）関東支社

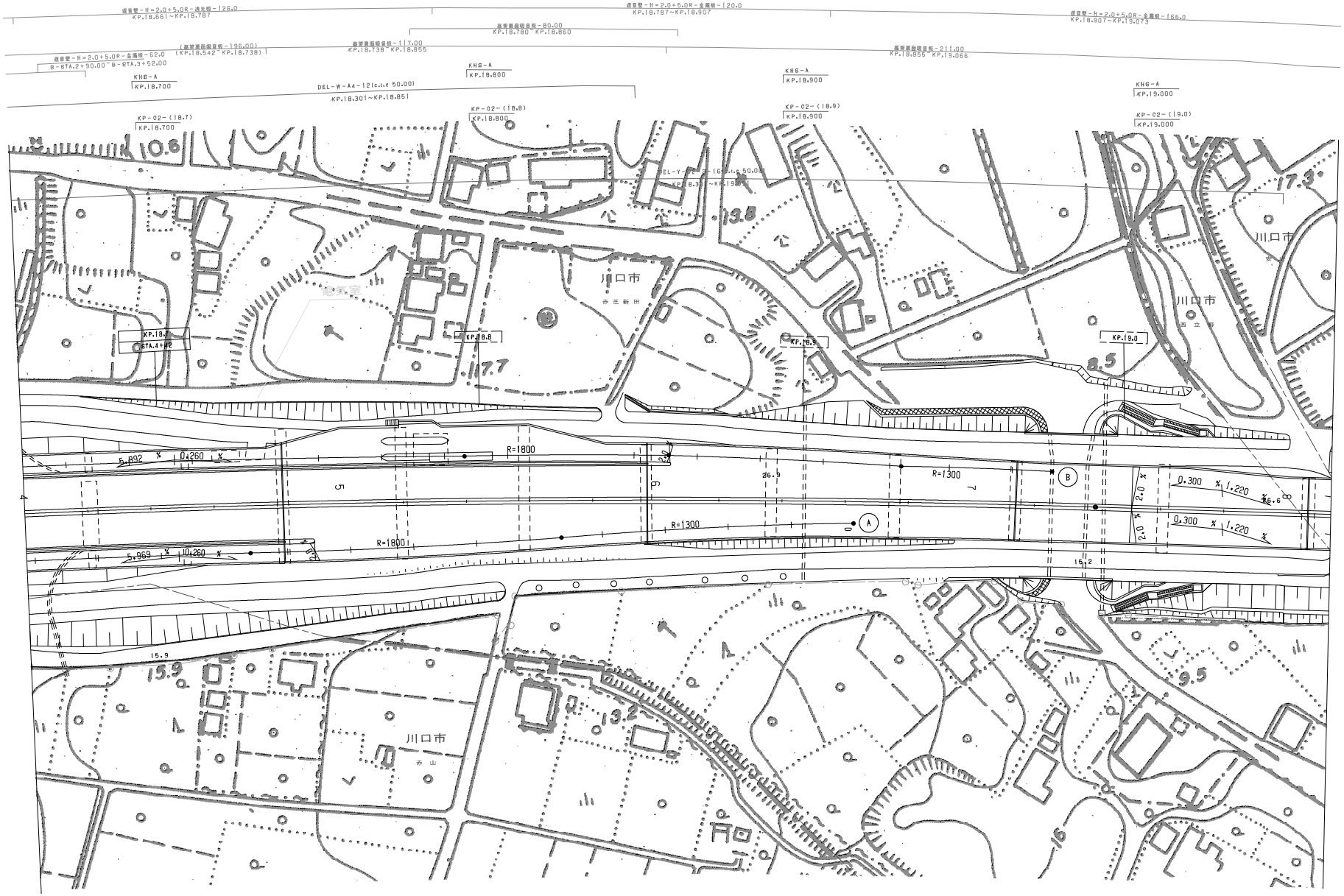

調整年月	摘要
第1回 2006年3月	

常磐自動車道
東京外環自動車道(川口JCT～川口東)

工種 管理用平面図

名称 川口東インターチェンジ
KP. 18.258～KP. 19.072
STA. 0+00～STA. 8+13.67

縮尺 1/500

2/2

東日本高速道路(株) 関東支社

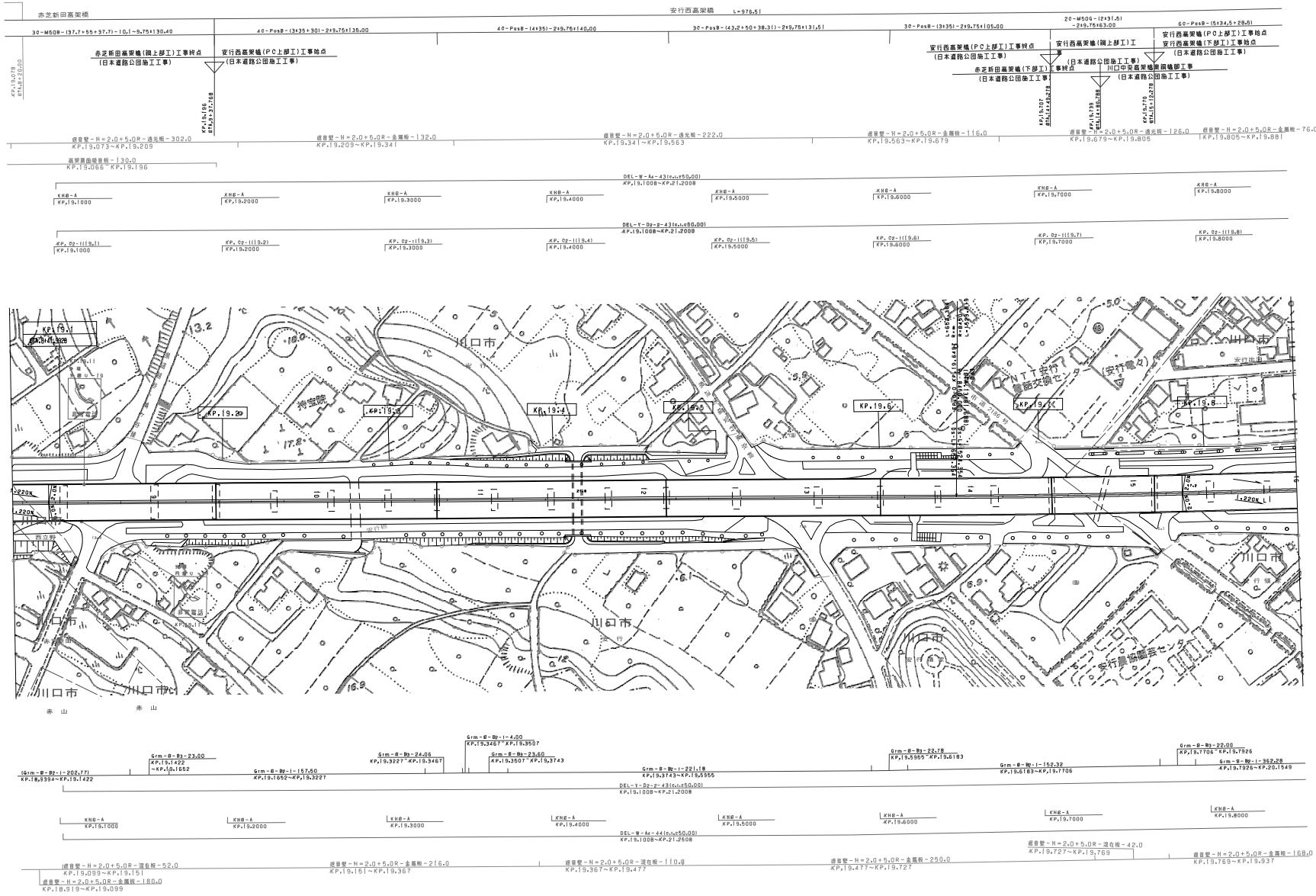

調整年月	摘要
第1回 2006年3月	

常磐自動車道
東京外環自動車道（川口東～草加）

工種：管理用平面図

名称：KP.19.058～KP.19.858
STA.8+00～STA.16+00

縮尺：1/1000

1/5

東日本高速道路(株) 関東支社

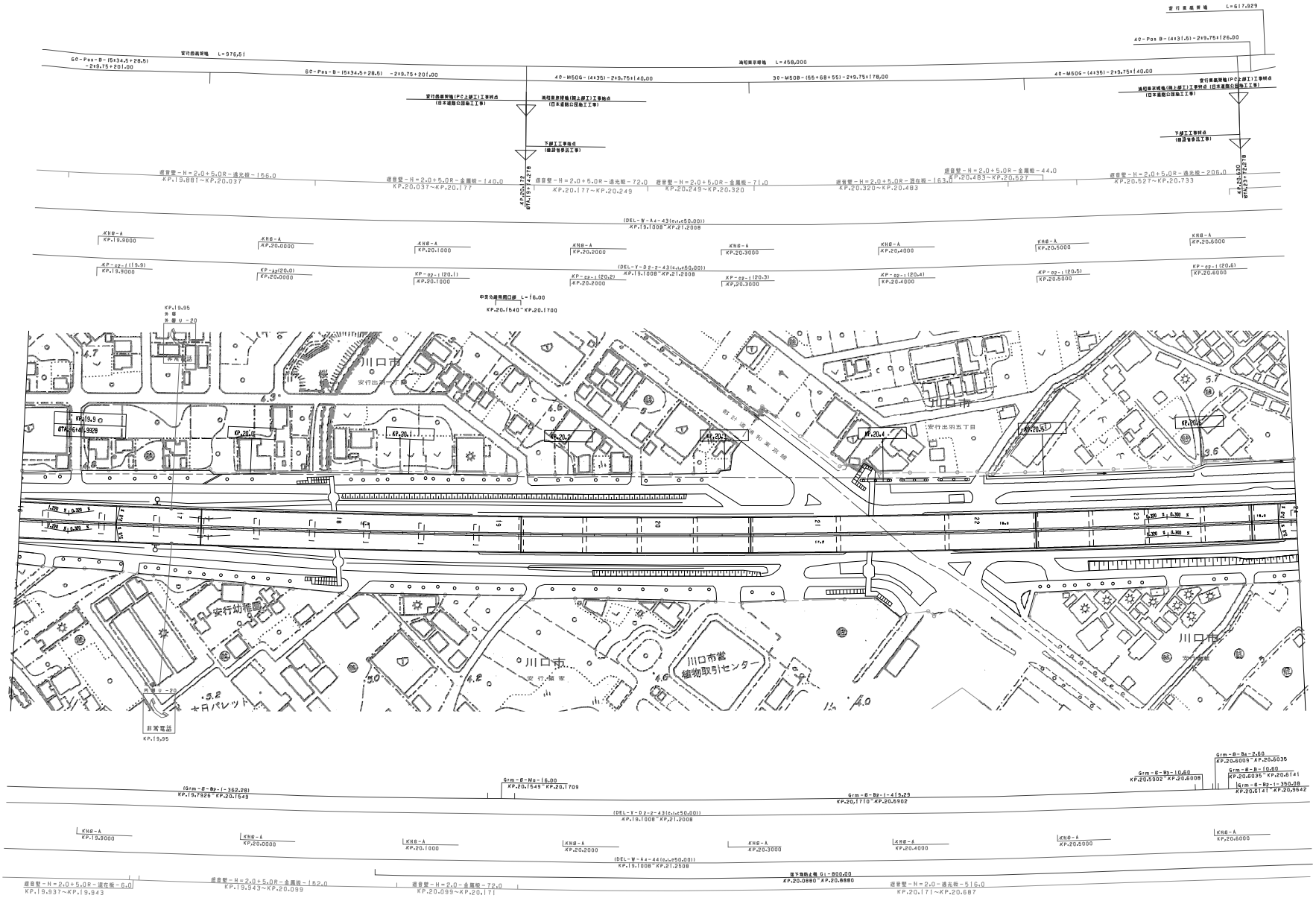

調整年月	摘要
第1回 2006年3月	

常磐自動車道 東京外環自動車道（川口東～草加）			——
工種	管理用平面図		——
名称	KP. 19. 858～KP. 20. 658 STA. 16+00～STA. 24+00	縮尺 1/1000	2 5
東日本高速道路(株) 関東支社			

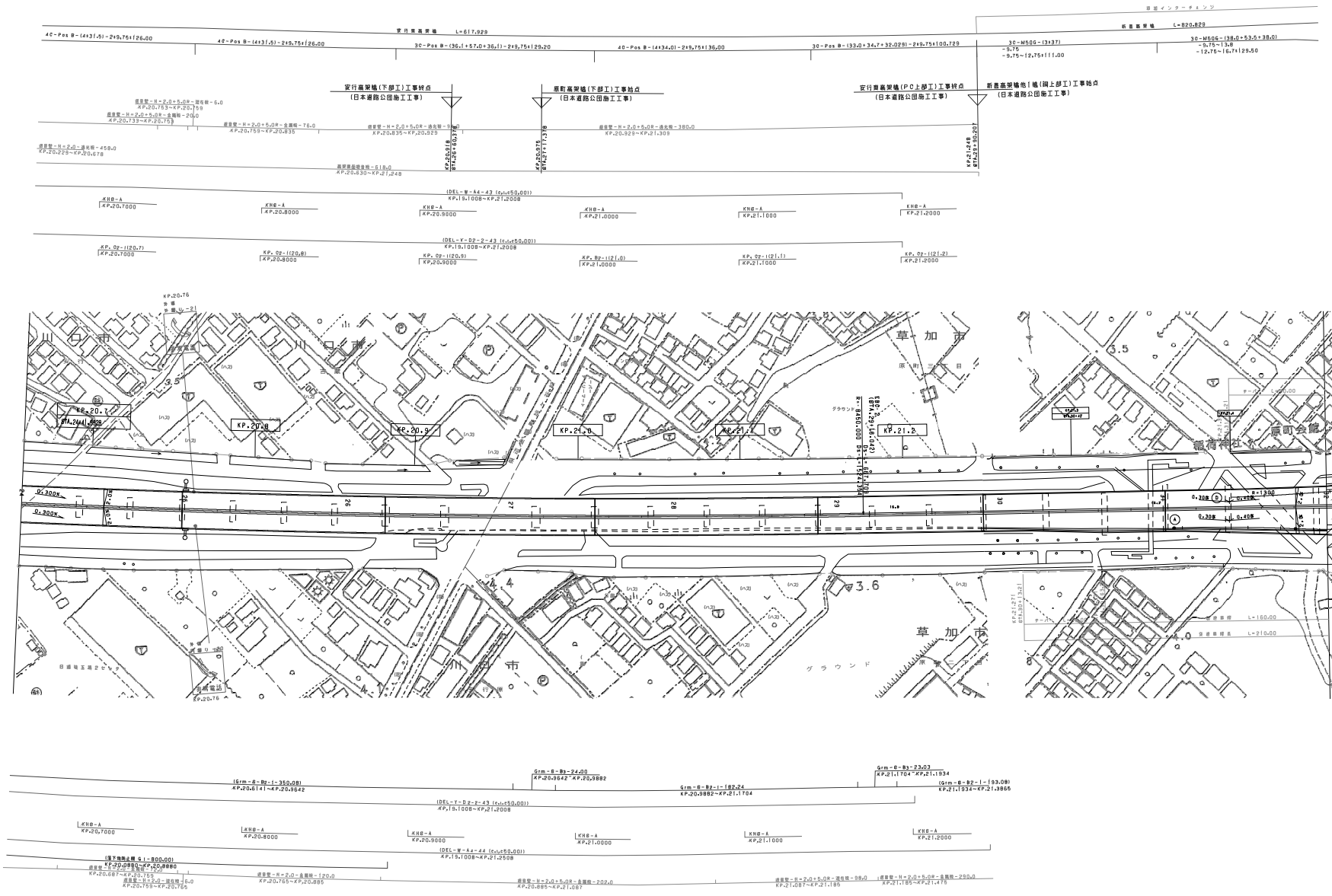

調整年月	摘要
第1回 2006年3月	

常磐自動車道
東京外環自動車道（川口東～草加）

工種：管理用平面図

名称：KP.20.658～KP.21.458
STA.24+00～STA.32+00

縮尺：1/1000

3/5

東日本高速道路(株) 関東支社

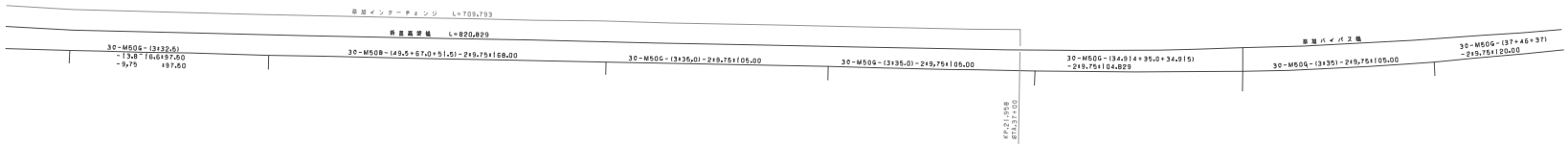

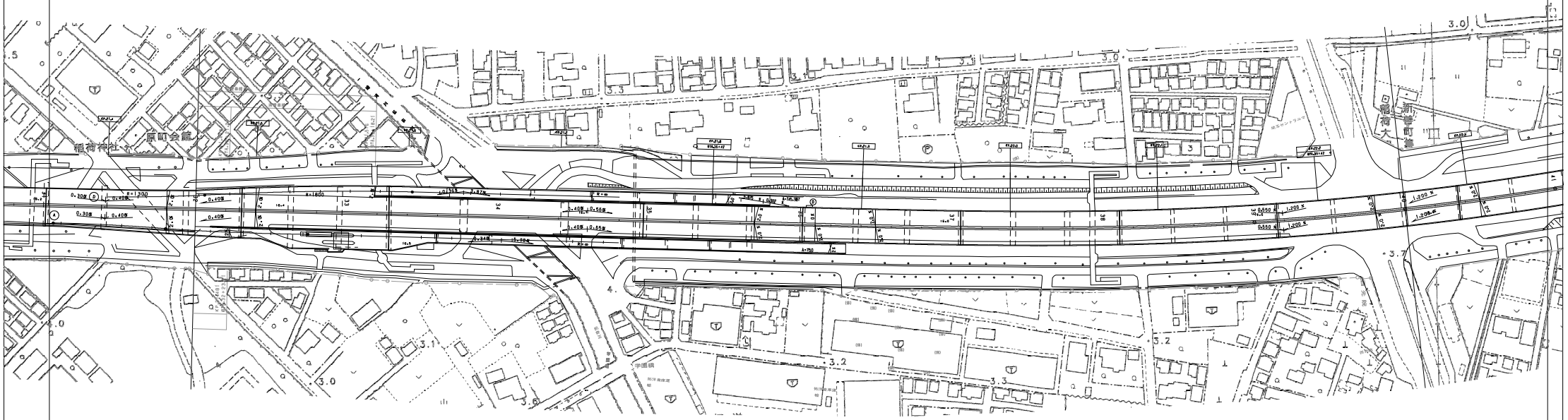

調整年月	摘要
第1回　2006年3月	

常磐自動車道 東京外環自動車道（川口東～草加）			——
工種	管理用平面図		——
名称	KP. 21. 458～KP. 22. 258 STA. 32+00～STA. 40+00	縮尺 1/1000	4 5
東日本高速道路（株）関東支社			

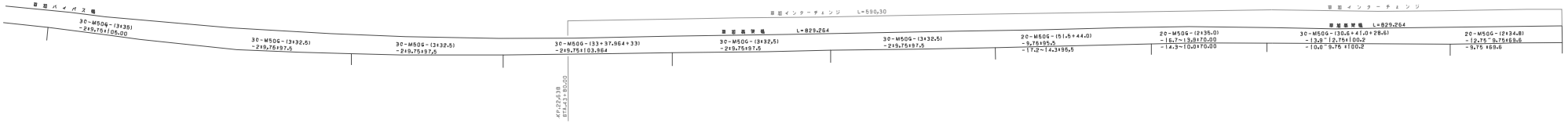

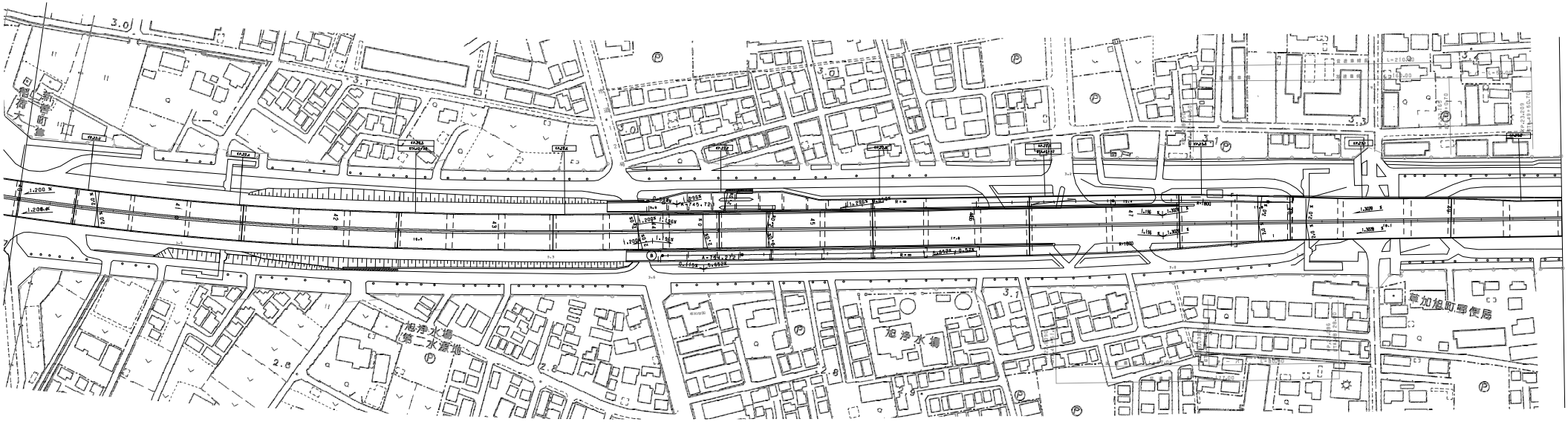

調整年月	摘要
第1回 2006年3月	

常磐自動車道 東京外環自動車道（川口東～草加）			——
工種	管理用平面図		——
名称	KP. 22. 258～KP. 23. 058 STA. 40+00～STA. 48+00	縮尺 1/1000	5 5
東日本高速道路(株) 関東支社			

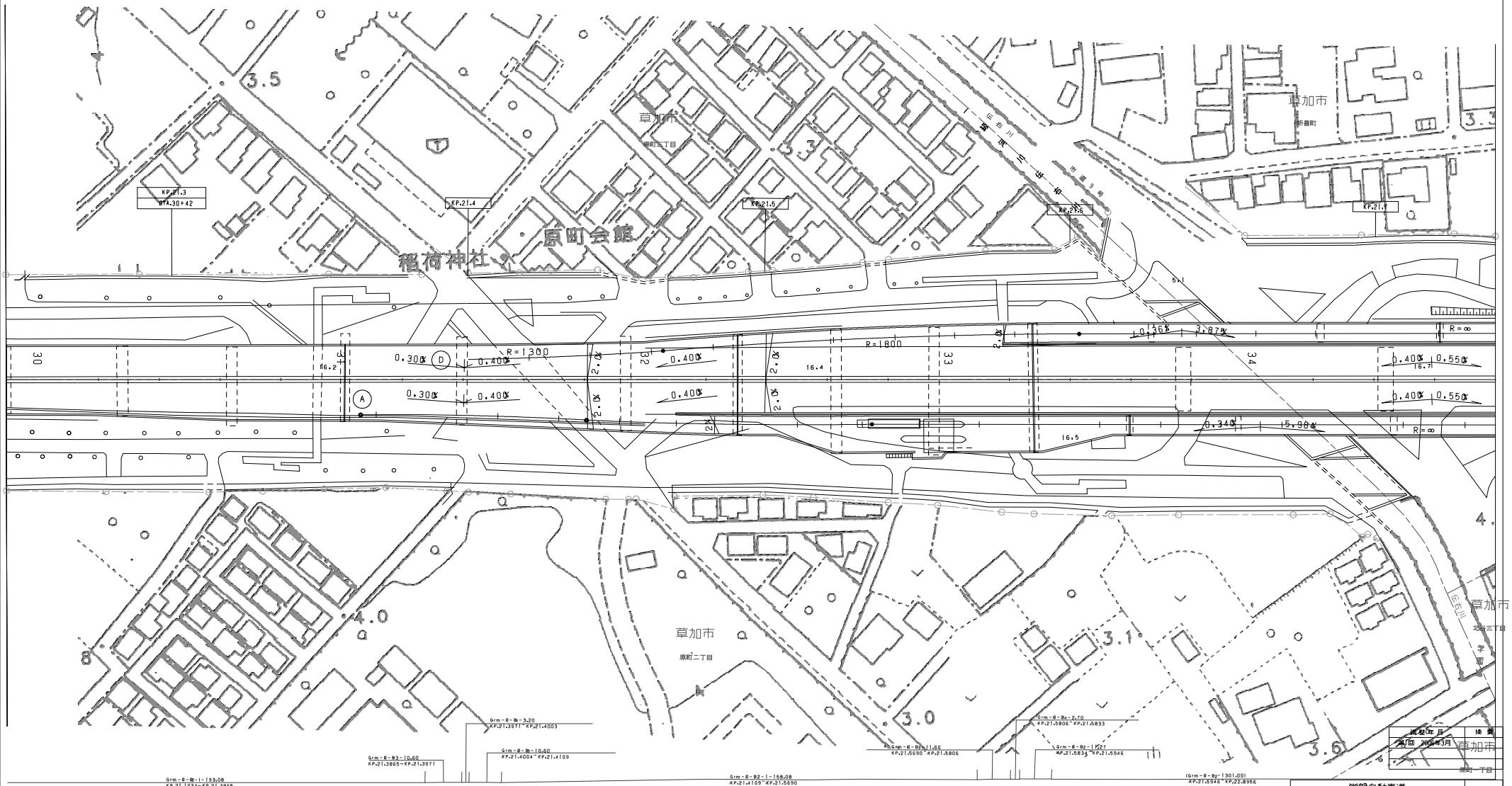

構築年月	摘要
2006年3月	

常磐自動車道
東京外環自動車道(川口東～草加)

工種：管理用平面図

名称：草加インターチェンジ
KP.21.271～KP.23.209
STA.30+13.21～STA.49+50.7

縮尺：1/500

1
5

東日本高速道路(株) 関東支社

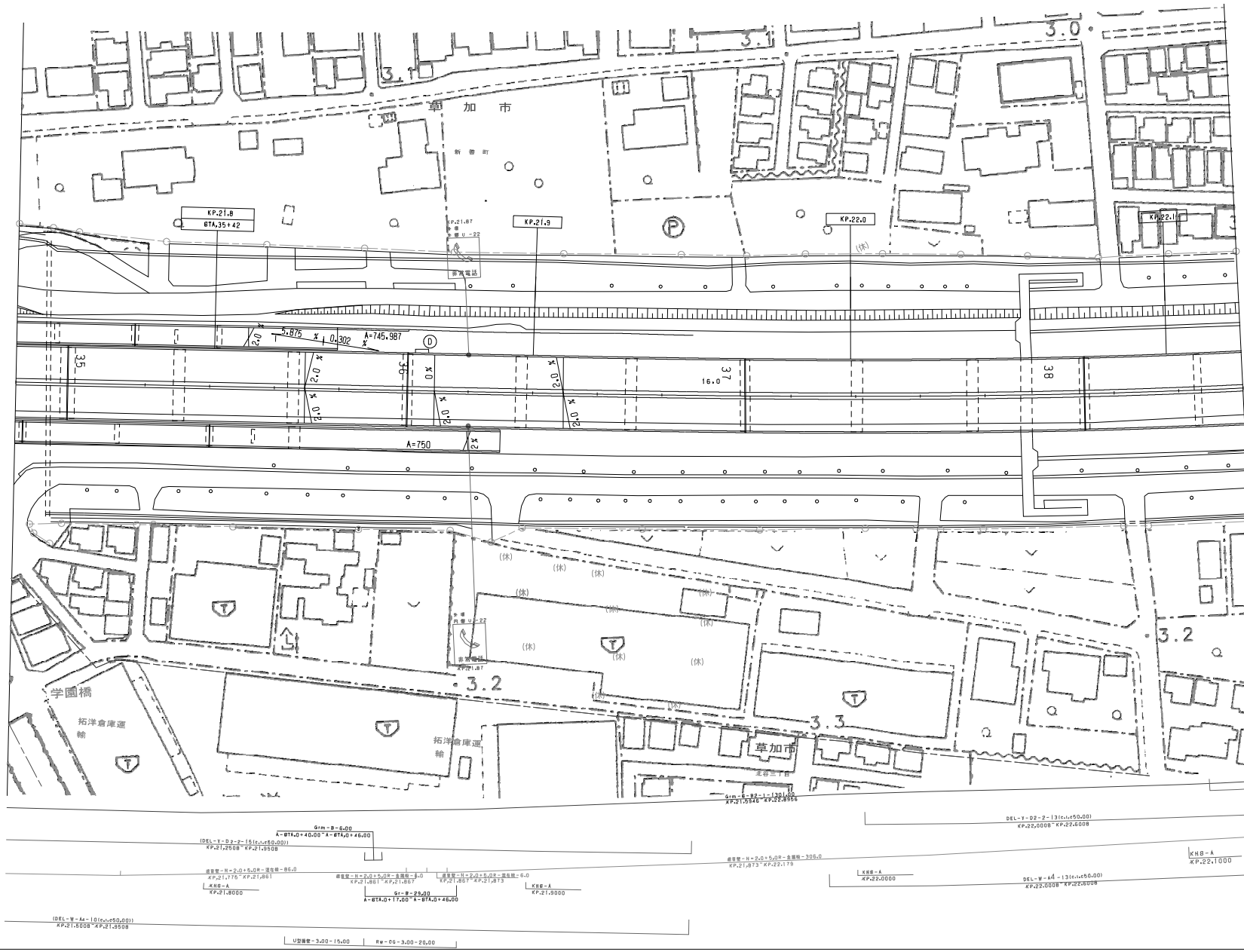

調整年月	摘要
第1回 2006年3月	

常磐自動車道 東京外環自動車道(川口東～草加)			——
工種	管理用平面図		——
名称	草加インターチェンジ KP. 21. 271～KP. 23. 209 STA. 30+13. 21～STA. 49+50. 7	縮尺 1/500	2 5
東日本高速道路(株) 関東支社			

常磐自動車道 東京外環自動車道（川口東～草加）			
工種	管理用平面図		
名称	草加インターチェンジ KP. 21. 271～KP. 23. 209 STA. 30+13. 21～STA. 49+50. 7	縮尺 1/500	3 5
東日本高速道路（株）関東支社			

調整年月	摘要
第1回　2006年　3月	

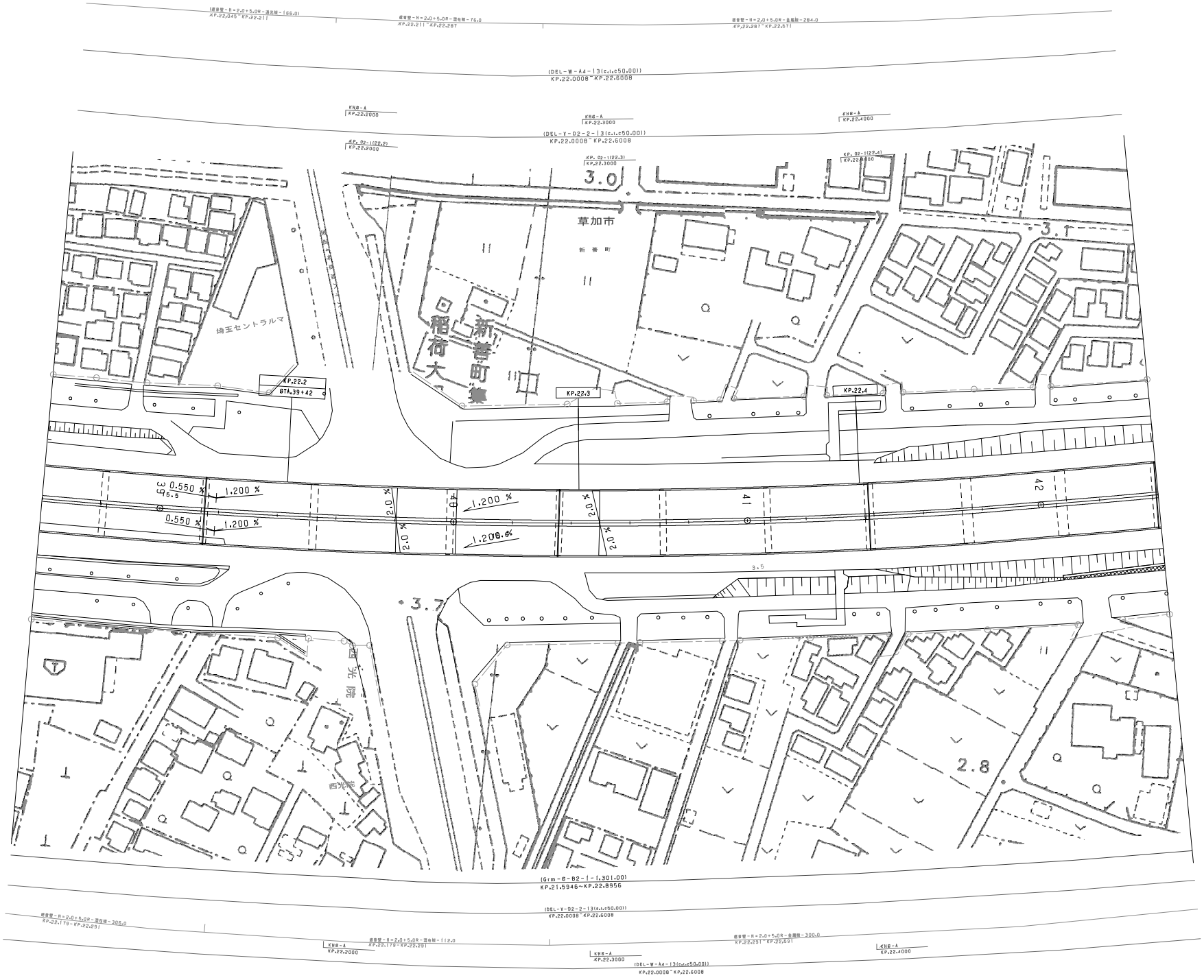

常磐自動車道
東京外環自動車道（川口東～草加）

工種	管理用平面図		
名称	草加インターチェンジ KP 21.271～KP. 23.209 STA. 30+13.21～STA. 49+50.7	縮尺 1/500	4 5

東日本高速道路（株）関東支社

調整年月	摘要
第1回　2006年3月	

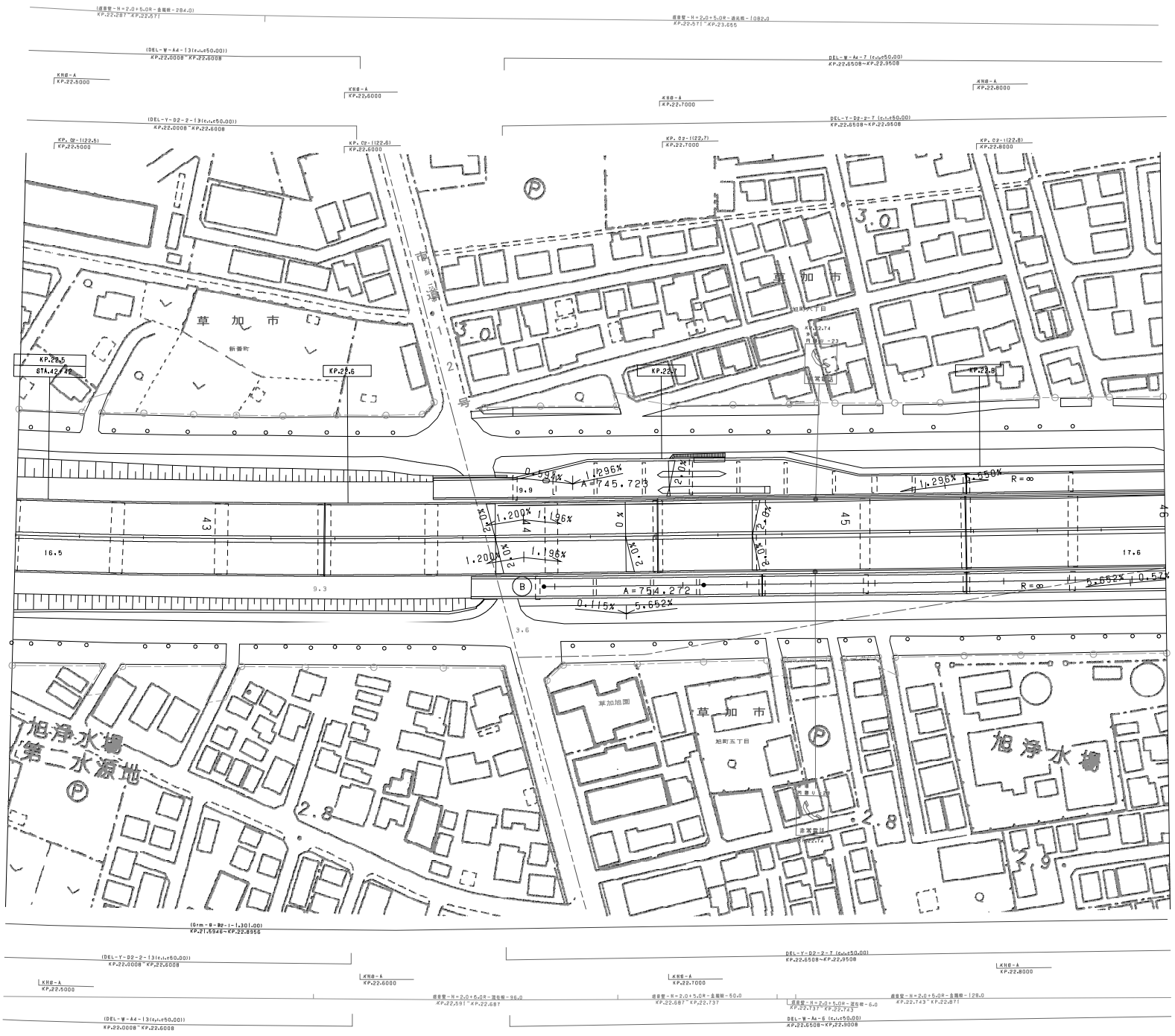

常磐自動車道 東京外環自動車道(川口東～草加)		
工種	管理用平面図	
名称	草加インターチェンジ KP.21.271～KP.23.209 STA.30+13.21～STA.49+50.7	縮尺 1/500
		5/5
東日本高速道路(株) 関東支社		

調製年月	摘要
第1回 2006年3月	

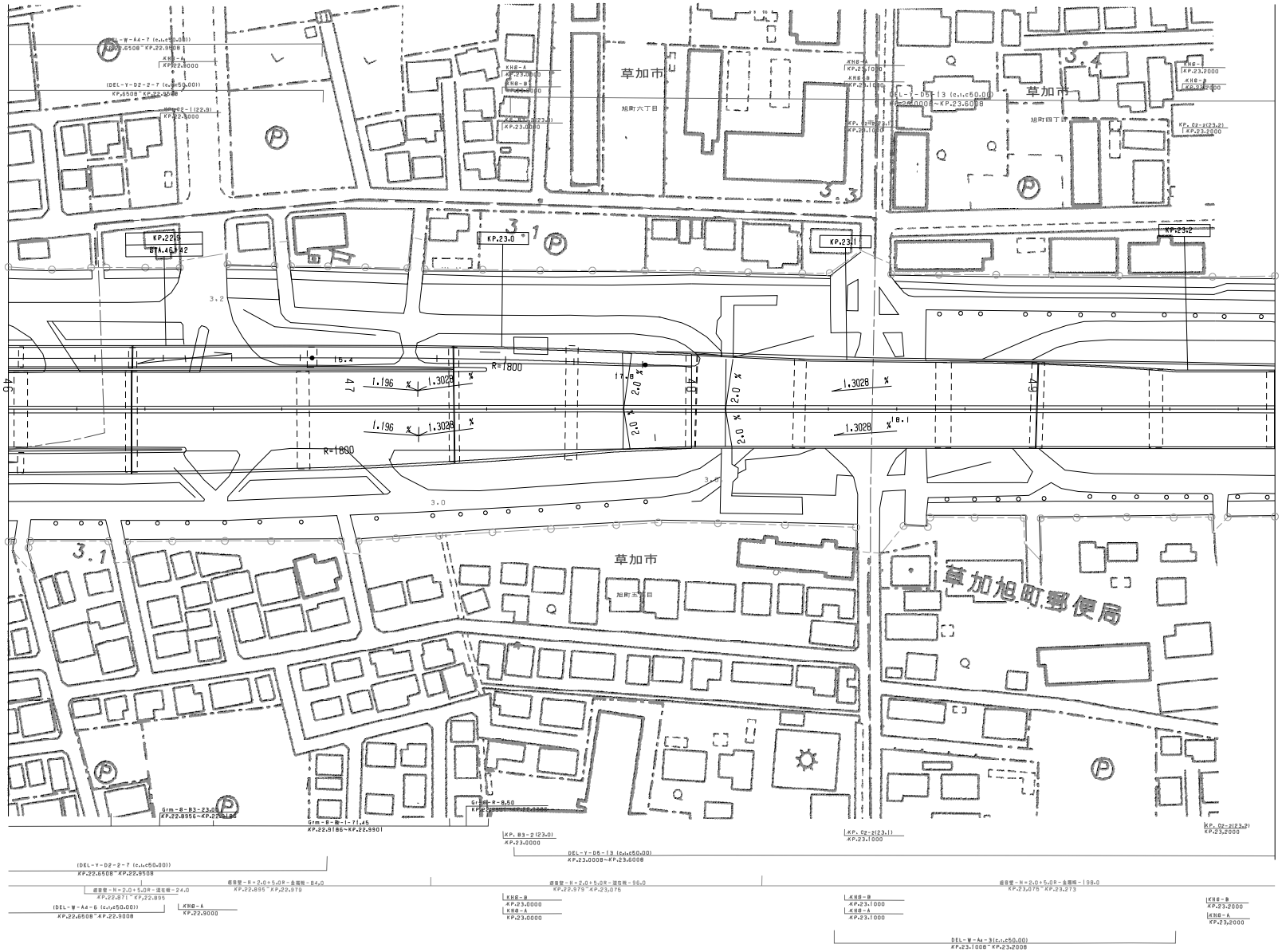

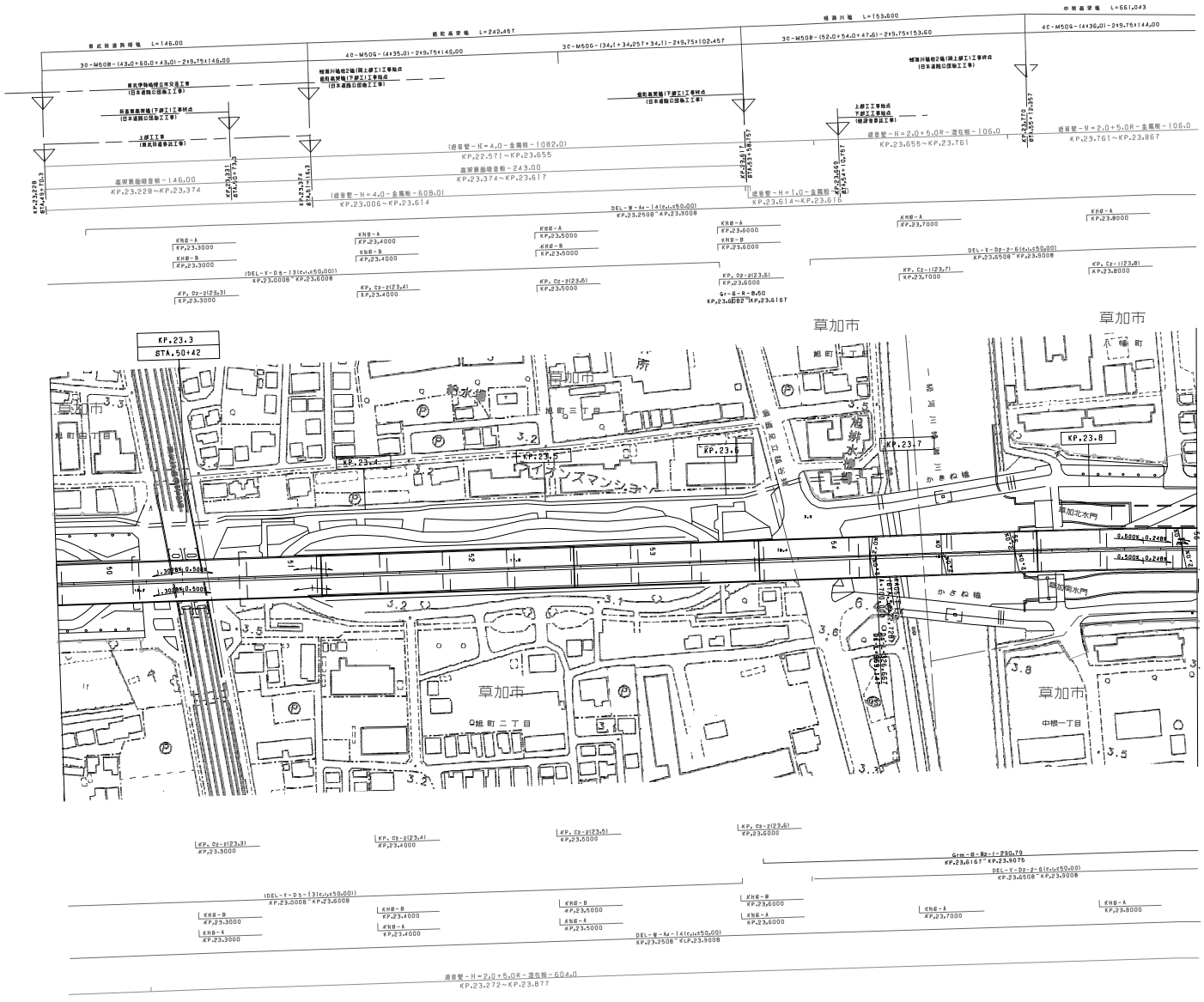

調整年月	摘要
第1回 2006年 3月	

常磐自動車道 東京外環自動車道（草加～外環三郷西）			——
工種	管理用平面図		——
名称	KP.23.058～KP.23.858 STA.48+00～STA.56+00	縮尺 1/1000	1 7
東日本高速道路(株) 関東支社			

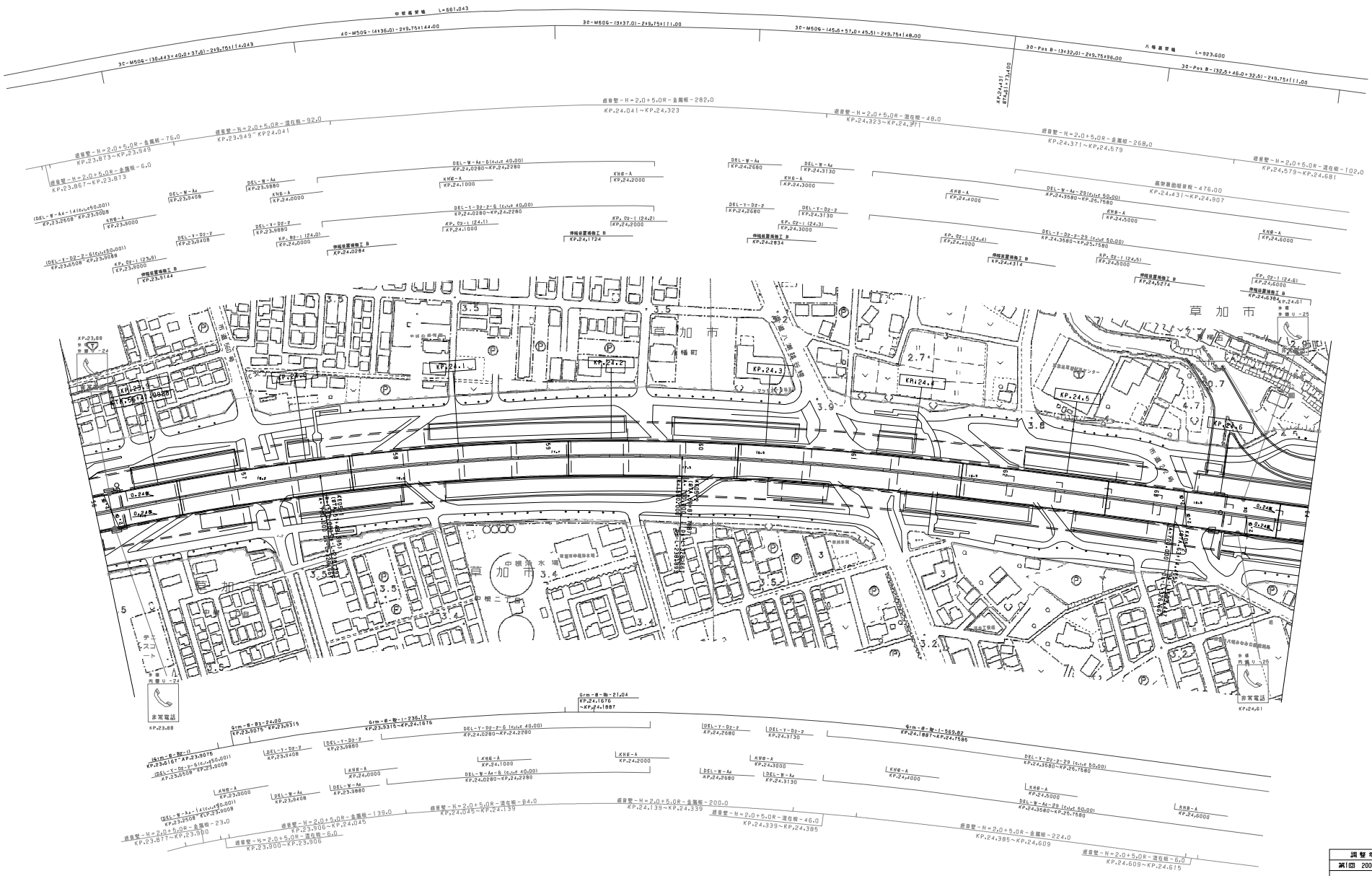

調整年月	摘要
第1回 2006年3月	

常磐自動車道 東京外環自動車道（草加～外環三郷西）			——
工種	管理用平面図		——
名称	KP.23.858～KP.24.658 STA.56+00～STA.64+00	縮尺 1/1000	2 7
東日本高速道路(株) 関東支社			

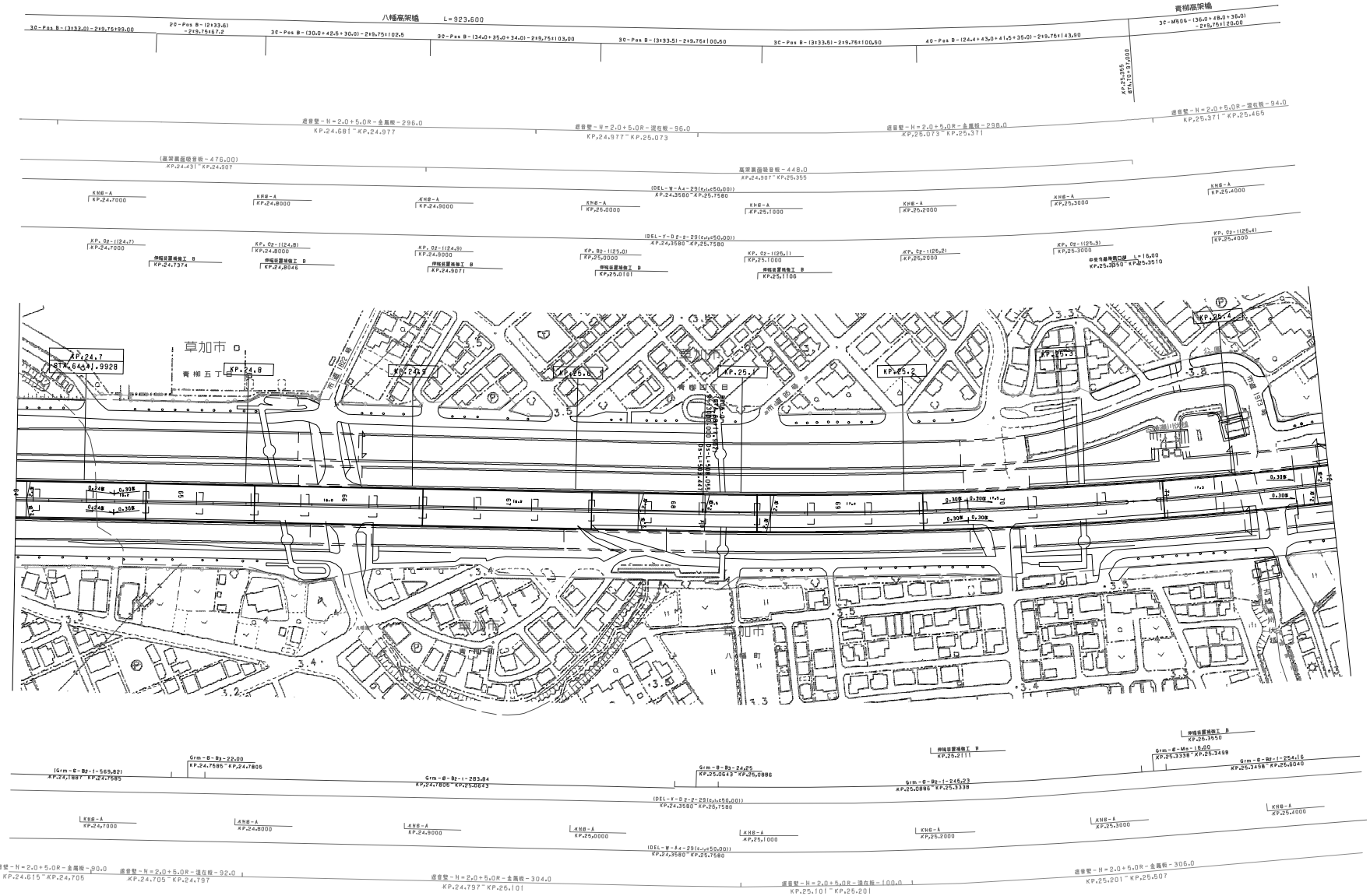

調整年月	摘要
第1回 2006年3月	

常磐自動車道 東京外環自動車道（草加～外環三郷西）			——
工種	管理用平面図		——
名称	KP.24.658～KP.25.458 STA.64+00～STA.72+00	縮尺 1/1000	3 7
東日本高速道路(株) 関東支社			

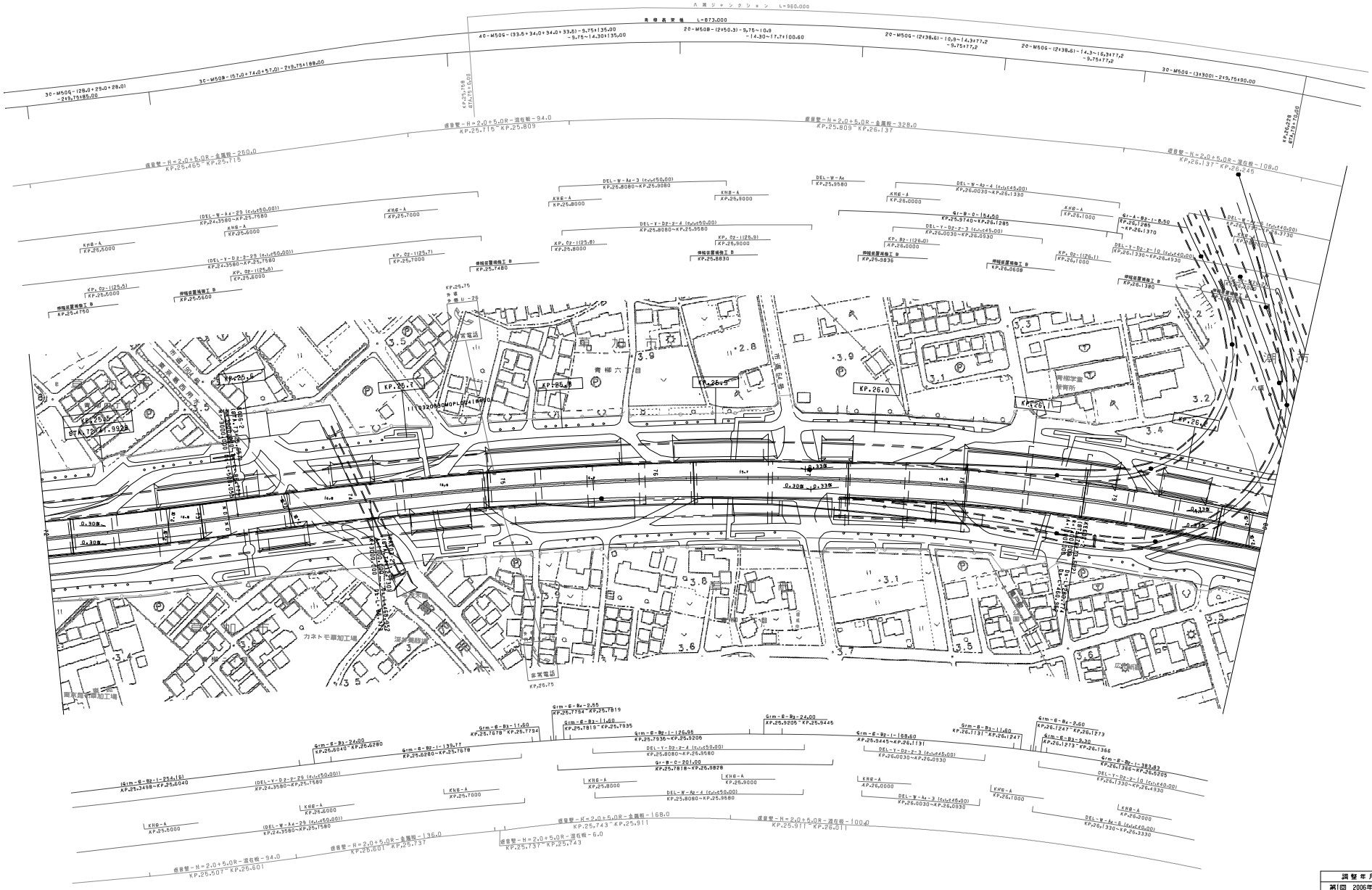

調整年月	摘要
第1回 2006年3月	

常磐自動車道 東京外環自動車道(草加～外環三郷西)			——
工種	管理用平面図		——
名称	KP.25.458～KP.26.258 STA.72+00～STA.80+00	縮尺 1/1000	4/7
東日本高速道路(株) 関東支社			

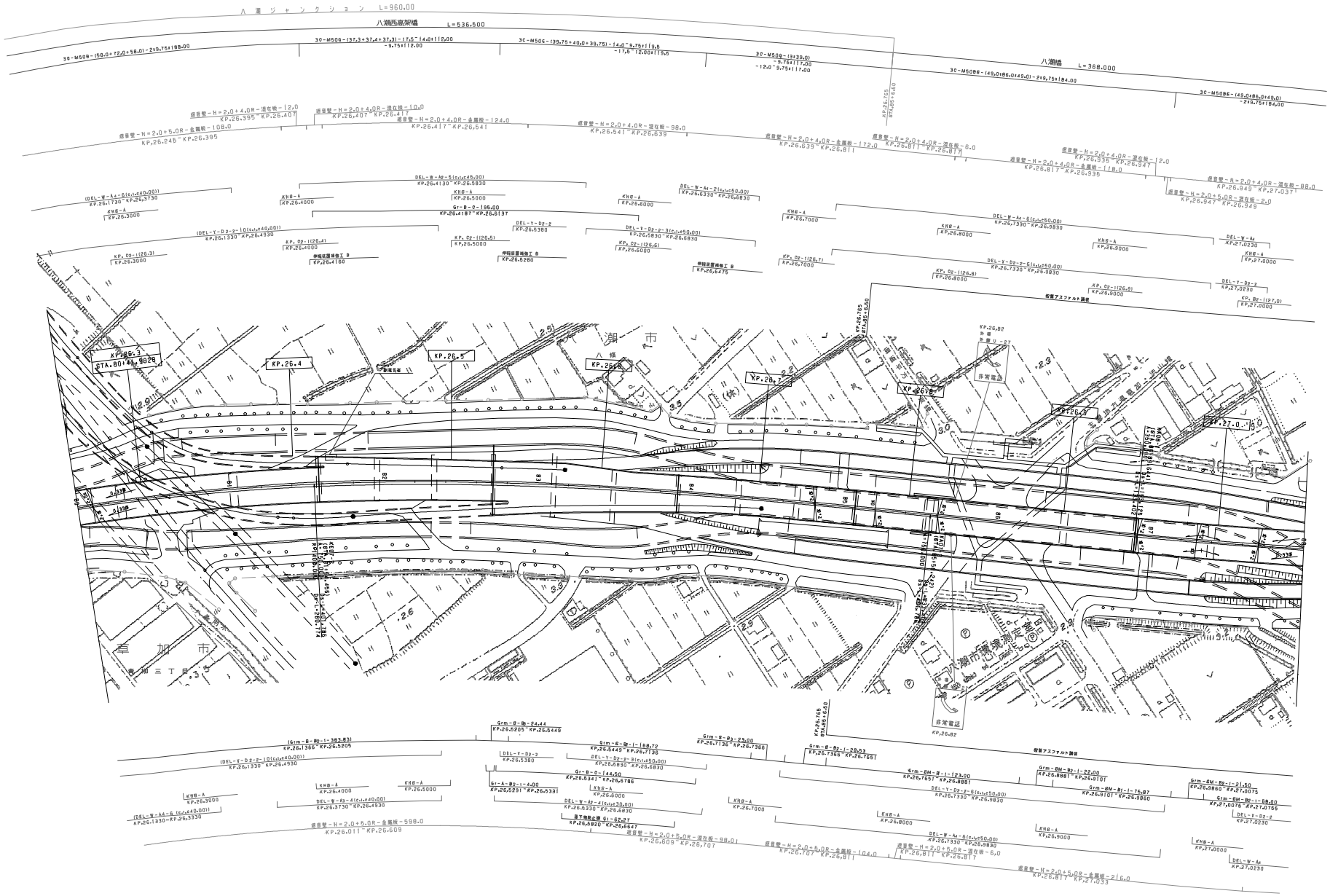

調整年月	摘要
第1回 2006年3月	

常磐自動車道 東京外環自動車道(草加～外環三郷西)			——
工種	管理用平面図		——
名称	KP.26.258～KP.27.058 STA.80+00～STA.88+00	縮尺 1/1000	5 7
東日本高速道路(株) 関東支社			

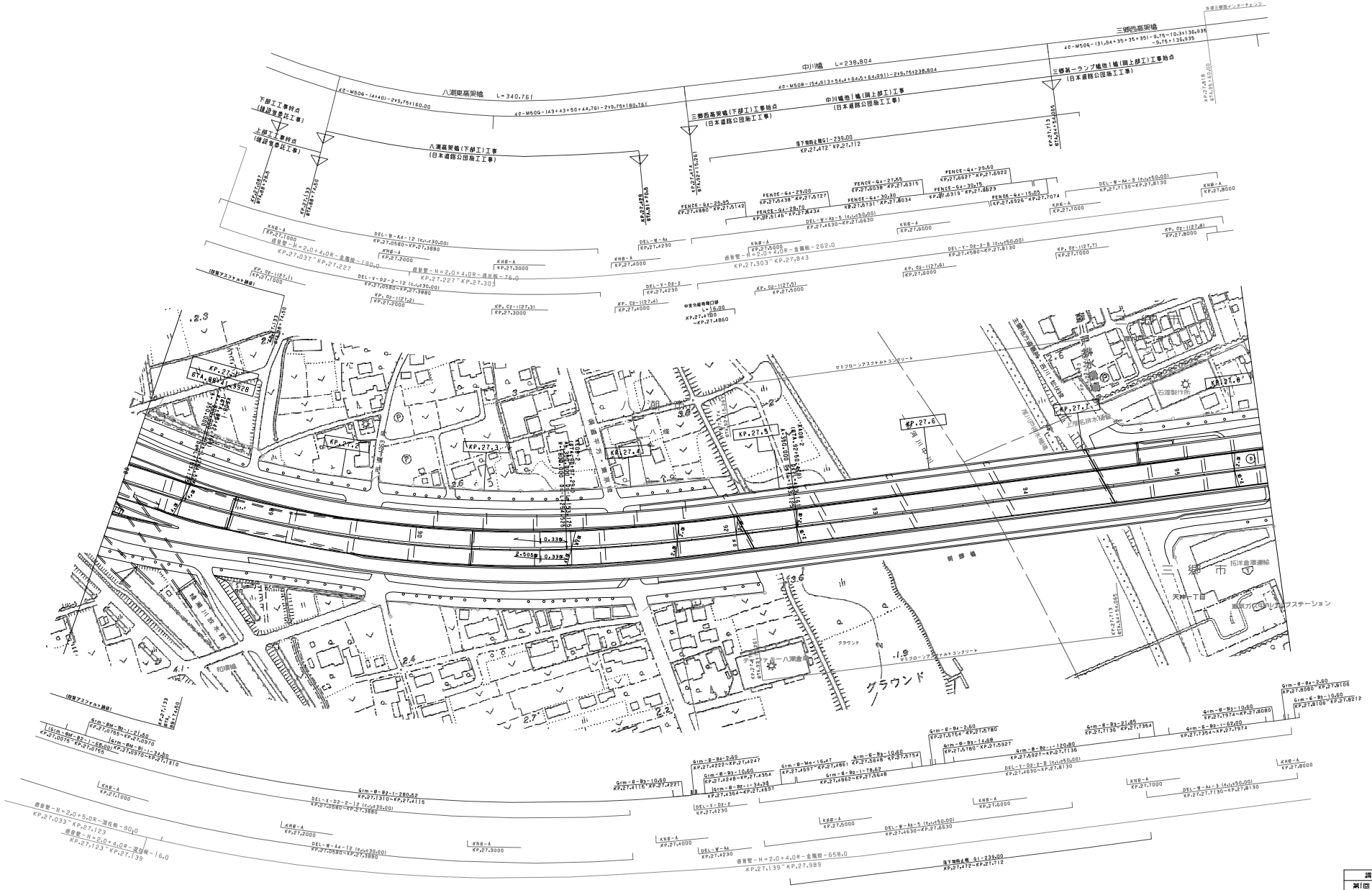
中川橋 L=238.804
八潮南高架橋 L=340.76ｍ
三郷西高架橋
三郷西高架橋(下部工)工事始点
(日本道路公団施工工事)
中川橋他1橋(鋼上部工)工事
(日本道路公団施工工事)
三郷第一ランプ橋他1橋(鋼上部工)工事始点
(日本道路公団施工工事)
八潮高架橋(下部工)工事
(日本道路公団施工工事)
下部工工事終点
(建設省委託工事)
上部工工事終点
(建設省委託工事)
八潮
三郷市
天神一丁目
グラウンド
八潮南高校
八潮駅
八潮駅南口
八潮駅北口
八潮駅南口第一
八潮駅南口第二
八潮駅南口第三
八潮駅北口第一
八潮駅北口第二
八潮駅北口第三
八潮駅北口第四
八潮駅北口第五
八潮駅北口第六
八潮駅北口第七
八潮駅北口第八
八潮駅北口第九
八潮駅北口第十
八潮駅北口第十一
八潮駅北口第十二
八潮駅北口第十三
八潮駅北口第十四
八潮駅北口第十五
八潮駅北口第十六
八潮駅北口第十七
八潮駅北口第十八
八潮駅北口第十九
八潮駅北口第二十
八潮駅北口第二十一
八潮駅北口第二十二
八潮駅北口第二十三
八潮駅北口第二十四
八潮駅北口第二十五
八潮駅北口第二十六
八潮駅北口第二十七
八潮駅北口第二十八
八潮駅北口第二十九
八潮駅北口第三十
八潮駅北口第三十一
八潮駅北口第三十二
八潮駅北口第三十三
八潮駅北口第三十四
八潮駅北口第三十五
八潮駅北口第三十六
八潮駅北口第三十七
八潮駅北口第三十八
八潮駅北口第三十九
八潮駅北口第四十
八潮駅北口第四十一
八潮駅北口第四十二
八潮駅北口第四十三
八潮駅北口第四十四
八潮駅北口第四十五
八潮駅北口第四十六
八潮駅北口第四十七
八潮駅北口第四十八
八潮駅北口第四十九
八潮駅北口第五十
八潮駅北口第五十一
八潮駅北口第五十二
八潮駅北口第五十三
八潮駅北口第五十四
八潮駅北口第五十五
八潮駅北口第五十六
八潮駅北口第五十七
八潮駅北口第五十八
八潮駅北口第五十九
八潮駅北口第六十
八潮駅北口第六十一
八潮駅北口第六十二
八潮駅北口第六十三
八潮駅北口第六十四
八潮駅北口第六十五
八潮駅北口第六十六
八潮駅北口第六十七
八潮駅北口第六十八
八潮駅北口第六十九
八潮駅北口第七十
八潮駅北口第七十一
八潮駅北口第七十二
八潮駅北口第七十三
八潮駅北口第七十四
八潮駅北口第七十五
八潮駅北口第七十六
八潮駅北口第七十七
八潮駅北口第七十八
八潮駅北口第七十九
八潮駅北口第八十
八潮駅北口第八十一
八潮駅北口第八十二
八潮駅北口第八十三
八潮駅北口第八十四
八潮駅北口第八十五
八潮駅北口第八十六
八潮駅北口第八十七
八潮駅北口第八十八
八潮駅北口第八十九
八潮駅北口第九十
八潮駅北口第九十一
八潮駅北口第九十二
八潮駅北口第九十三
八潮駅北口第九十四
八潮駅北口第九十五
八潮駅北口第九十六
八潮駅北口第九十七
八潮駅北口第九十八
八潮駅北口第九十九
八潮駅北口第百
八潮駅北口第百一
八潮駅北口第百二
八潮駅北口第百三
八潮駅北口第百四
八潮駅北口第百五
八潮駅北口第百六
八潮駅北口第百七
八潮駅北口第百八
八潮駅北口第百九
八潮駅北口第百十
八潮駅北口第百十一
八潮駅北口第百十二
八潮駅北口第百十三
八潮駅北口第百十四
八潮駅北口第百十五
八潮駅北口第百十六
八潮駅北口第百十七
八潮駅北口第百十八
八潮駅北口第百十九
八潮駅北口第百二十
八潮駅北口第百二十一
八潮駅北口第百二十二
八潮駅北口第百二十三
八潮駅北口第百二十四
八潮駅北口第百二十五
八潮駅北口第百二十六
八潮駅北口第百二十七
八潮駅北口第百二十八
八潮駅北口第百二十九
八潮駅北口第百三十
八潮駅北口第百三十一
八潮駅北口第百三十二
八潮駅北口第百三十三
八潮駅北口第百三十四
八潮駅北口第百三十五
八潮駅北口第百三十六
八潮駅北口第百三十七
八潮駅北口第百三十八
八潮駅北口第百三十九
八潮駅北口第百四十
八潮駅北口第百四十一
八潮駅北口第百四十二
八潮駅北口第百四十三
八潮駅北口第百四十四
八潮駅北口第百四十五
八潮駅北口第百四十六
八潮駅北口第百四十七
八潮駅北口第百四十八
八潮駅北口第百四十九
八潮駅北口第百五十
八潮駅北口第百五十一
八潮駅北口第百五十二
八潮駅北口第百五十三
八潮駅北口第百五十四
八潮駅北口第百五十五
八潮駅北口第百五十六
八潮駅北口第百五十七
八潮駅北口第百五十八
八潮駅北口第百五十九
八潮駅北口第百六十
八潮駅北口第百六十一
八潮駅北口第百六十二
八潮駅北口第百六十三
八潮駅北口第百六十四
八潮駅北口第百六十五
八潮駅北口第百六十六
八潮駅北口第百六十七
八潮駅北口第百六十八
八潮駅北口第百六十九
八潮駅北口第百七十
八潮駅北口第百七十一
八潮駅北口第百七十二
八潮駅北口第百七十三
八潮駅北口第百七十四
八潮駅北口第百七十五
八潮駅北口第百七十六
八潮駅北口第百七十七
八潮駅北口第百七十八
八潮駅北口第百七十九
八潮駅北口第百八十
八潮駅北口第百八十一
八潮駅北口第百八十二
八潮駅北口第百八十三
八潮駅北口第百八十四
八潮駅北口第百八十五
八潮駅北口第百八十六
八潮駅北口第百八十七
八潮駅北口第百八十八
八潮駅北口第百八十九
八潮駅北口第百九十
八潮駅北口第百九十一
八潮駅北口第百九十二
八潮駅北口第百九十三
八潮駅北口第百九十四
八潮駅北口第百九十五
八潮駅北口第百九十六
八潮駅北口第百九十七
八潮駅北口第百九十八
八潮駅北口第百九十九
八潮駅北口第二百
八潮駅北口第二百一
八潮駅北口第二百二
八潮駅北口第二百三
八潮駅北口第二百四
八潮駅北口第二百五
八潮駅北口第二百六
八潮駅北口第二百七
八潮駅北口第二百八
八潮駅北口第二百九
八潮駅北口第二百十
八潮駅北口第二百十一
八潮駅北口第二百十二
八潮駅北口第二百十三
八潮駅北口第二百十四
八潮駅北口第二百十五
八潮駅北口第二百十六
八潮駅北口第二百十七
八潮駅北口第二百十八
八潮駅北口第二百十九
八潮駅北口第二百二十
八潮駅北口第二百二十一
八潮駅北口第二百二十二
八潮駅北口第二百二十三
八潮駅北口第二百二十四
八潮駅北口第二百二十五
八潮駅北口第二百二十六
八潮駅北口第二百二十七
八潮駅北口第二百二十八
八潮駅北口第二百二十九
八潮駅北口第二百三十
八潮駅北口第二百三十一
八潮駅北口第二百三十二
八潮駅北口第二百三十三
八潮駅北口第二百三十四
八潮駅北口第二百三十五
八潮駅北口第二百三十六
八潮駅北口第二百三十七
八潮駅北口第二百三十八
八潮駅北口第二百三十九
八潮駅北口第二百四十
八潮駅北口第二百四十一
八潮駅北口第二百四十二
八潮駅北口第二百四十三
八潮駅北口第二百四十四
八潮駅北口第二百四十五
八潮駅北口第二百四十六
八潮駅北口第二百四十七
八潮駅北口第二百四十八
八潮駅北口第二百四十九
八潮駅北口第二百五十
八潮駅北口第二百五十一
八潮駅北口第二百五十二
八潮駅北口第二百五十三
八潮駅北口第二百五十四
八潮駅北口第二百五十五
八潮駅北口第二百五十六
八潮駅北口第二百五十七
八潮駅北口第二百五十八
八潮駅北口第二百五十九
八潮駅北口第二百六十
八潮駅北口第二百六十一
八潮駅北口第二百六十二
八潮駅北口第二百六十三
八潮駅北口第二百六十四
八潮駅北口第二百六十五
八潮駅北口第二百六十六
八潮駅北口第二百六十七
八潮駅北口第二百六十八
八潮駅北口第二百六十九
八潮駅北口第二百七十
八潮駅北口第二百七十一
八潮駅北口第二百七十二
八潮駅北口第二百七十三
八潮駅北口第二百七十四
八潮駅北口第二百七十五
八潮駅北口第二百七十六
八潮駅北口第二百七十七
八潮駅北口第二百七十八
八潮駅北口第二百七十九
八潮駅北口第二百八十
八潮駅北口第二百八十一
八潮駅北口第二百八十二
八潮駅北口第二百八十三
八潮駅北口第二百八十四
八潮駅北口第二百八十五
八潮駅北口第二百八十六
八潮駅北口第二百八十七
八潮駅北口第二百八十八
八潮駅北口第二百八十九
八潮駅北口第二百九十
八潮駅北口第二百九十一
八潮駅北口第二百九十二
八潮駅北口第二百九十三
八潮駅北口第二百九十四
八潮駅北口第二百九十五
八潮駅北口第二百九十六
八潮駅北口第二百九十七
八潮駅北口第二百九十八
八潮駅北口第二百九十九
八潮駅北口第三百
八潮駅北口第三百一
八潮駅北口第三百二
八潮駅北口第三百三
八潮駅北口第三百四
八潮駅北口第三百五
八潮駅北口第三百六
八潮駅北口第三百七
八潮駅北口第三百八
八潮駅北口第三百九
八潮駅北口第三百十
八潮駅北口第三百十一
八潮駅北口第三百十二
八潮駅北口第三百十三
八潮駅北口第三百十四
八潮駅北口第三百十五
八潮駅北口第三百十六
八潮駅北口第三百十七
八潮駅北口第三百十八
八潮駅北口第三百十九
八潮駅北口第三百二十
八潮駅北口第三百二十一
八潮駅北口第三百二十二
八潮駅北口第三百二十三
八潮駅北口第三百二十四
八潮駅北口第三百二十五
八潮駅北口第三百二十六
八潮駅北口第三百二十七
八潮駅北口第三百二十八
八潮駅北口第三百二十九
八潮駅北口第三百三十
八潮駅北口第三百三十一
八潮駅北口第三百三十二
八潮駅北口第三百三十三
八潮駅北口第三百三十四
八潮駅北口第三百三十五
八潮駅北口第三百三十六
八潮駅北口第三百三十七
八潮駅北口第三百三十八
八潮駅北口第三百三十九
八潮駅北口第三百四十
八潮駅北口第三百四十一
八潮駅北口第三百四十二
八潮駅北口第三百四十三
八潮駅北口第三百四十四
八潮駅北口第三百四十五
八潮駅北口第三百四十六
八潮駅北口第三百四十七
八潮駅北口第三百四十八
八潮駅北口第三百四十九
八潮駅北口第三百五十
八潮駅北口第三百五十一
八潮駅北口第三百五十二
八潮駅北口第三百五十三
八潮駅北口第三百五十四
八潮駅北口第三百五十五
八潮駅北口第三百五十六
八潮駅北口第三百五十七
八潮駅北口第三百五十八
八潮駅北口第三百五十九
八潮駅北口第三百六十
八潮駅北口第三百六十一
八潮駅北口第三百六十二
八潮駅北口第三百六十三
八潮駅北口第三百六十四
八潮駅北口第三百六十五
八潮駅北口第三百六十六
八潮駅北口第三百六十七
八潮駅北口第三百六十八
八潮駅北口第三百六十九
八潮駅北口第三百七十
八潮駅北口第三百七十一
八潮駅北口第三百七十二
八潮駅北口第三百七十三
八潮駅北口第三百七十四
八潮駅北口第三百七十五
八潮駅北口第三百七十六
八潮駅北口第三百七十七
八潮駅北口第三百七十八
八潮駅北口第三百七十九
八潮駅北口第三百八十
八潮駅北口第三百八十一
八潮駅北口第三百八十二
八潮駅北口第三百八十三
八潮駅北口第三百八十四
八潮駅北口第三百八十五
八潮駅北口第三百八十六
八潮駅北口第三百八十七
八潮駅北口第三百八十八
八潮駅北口第三百八十九
八潮駅北口第三百九十
八潮駅北口第三百九十一
八潮駅北口第三百九十二
八潮駅北口第三百九十三
八潮駅北口第三百九十四
八潮駅北口第三百九十五
八潮駅北口第三百九十六
八潮駅北口第三百九十七
八潮駅北口第三百九十八
八潮駅北口第三百九十九
八潮駅北口第四百
八潮駅北口第四百一
八潮駅北口第四百二
八潮駅北口第四百三
八潮駅北口第四百四
八潮駅北口第四百五
八潮駅北口第四百六
八潮駅北口第四百七
八潮駅北口第四百八
八潮駅北口第四百九
八潮駅北口第四百十
八潮駅北口第四百十一
八潮駅北口第四百十二
八潮駅北口第四百十三
八潮駅北口第四百十四
八潮駅北口第四百十五
八潮駅北口第四百十六
八潮駅北口第四百十七
八潮駅北口第四百十八
八潮駅北口第四百十九
八潮駅北口第四百二十
八潮駅北口第四百二十一
八潮駅北口第四百二十二
八潮駅北口第四百二十三
八潮駅北口第四百二十四
八潮駅北口第四百二十五
八潮駅北口第四百二十六
八潮駅北口第四百二十七
八潮駅北口第四百二十八
八潮駅北口第四百二十九
八潮駅北口第四百三十
八潮駅北口第四百三十一
八潮駅北口第四百三十二
八潮駅北口第四百三十三
八潮駅北口第四百三十四
八潮駅北口第四百三十五
八潮駅北口第四百三十六
八潮駅北口第四百三十七
八潮駅北口第四百三十八
八潮駅北口第四百三十九
八潮駅北口第四百四十
八潮駅北口第四百四十一
八潮駅北口第四百四十二
八潮駅北口第四百四十三
八潮駅北口第四百四十四
八潮駅北口第四百四十五
八潮駅北口第四百四十六
八潮駅北口第四百四十七
八潮駅北口第四百四十八
八潮駅北口第四百四十九
八潮駅北口第四百五十
八潮駅北口第四百五十一
八潮駅北口第四百五十二
八潮駅北口第四百五十三
八潮駅北口第四百五十四
八潮駅北口第四百五十五
八潮駅北口第四百五十六
八潮駅北口第四百五十七
八潮駅北口第四百五十八
八潮駅北口第四百五十九
八潮駅北口第四百六十
八潮駅北口第四百六十一
八潮駅北口第四百六十二
八潮駅北口第四百六十三
八潮駅北口第四百六十四
八潮駅北口第四百六十五
八潮駅北口第四百六十六
八潮駅北口第四百六十七
八潮駅北口第四百六十八
八潮駅北口第四百六十九
八潮駅北口第四百七十
八潮駅北口第四百七十一
八潮駅北口第四百七十二
八潮駅北口第四百七十三
八潮駅北口第四百七十四
八潮駅北口第四百七十五
八潮駅北口第四百七十六
八潮駅北口第四百七十七
八潮駅北口第四百七十八
八潮駅北口第四百七十九
八潮駅北口第四百八十
八潮駅北口第四百八十一
八潮駅北口第四百八十二
八潮駅北口第四百八十三
八潮駅北口第四百八十四
八潮駅北口第四百八十五
八潮駅北口第四百八十六
八潮駅北口第四百八十七
八潮駅北口第四百八十八
八潮駅北口第四百八十九
八潮駅北口第四百九十
八潮駅北口第四百九十一
八潮駅北口第四百九十二
八潮駅北口第四百九十三
八潮駅北口第四百九十四
八潮駅北口第四百九十五
八潮駅北口第四百九十六
八潮駅北口第四百九十七
八潮駅北口第四百九十八
八潮駅北口第四百九十九
八潮駅北口第五百
八潮駅北口第五百一
八潮駅北口第五百二
八潮駅北口第五百三
八潮駅北口第五百四
八潮駅北口第五百五
八潮駅北口第五百六
八潮駅北口第五百七
八潮駅北口第五百八
八潮駅北口第五百九
八潮駅北口第五百十
八潮駅北口第五百十一
八潮駅北口第五百十二
八潮駅北口第五百十三
八潮駅北口第五百十四
八潮駅北口第五百十五
八潮駅北口第五百十六
八潮駅北口第五百十七
八潮駅北口第五百十八
八潮駅北口第五百十九
八潮駅北口第五百二十
八潮駅北口第五百二十一
八潮駅北口第五百二十二
八潮駅北口第五百二十三
八潮駅北口第五百二十四
八潮駅北口第五百二十五
八潮駅北口第五百二十六
八潮駅北口第五百二十七
八潮駅北口第五百二十八
八潮駅北口第五百二十九
八潮駅北口第五百三十
八潮駅北口第五百三十一
八潮駅北口第五百三十二
八潮駅北口第五百三十三
八潮駅北口第五百三十四
八潮駅北口第五百三十五
八潮駅北口第五百三十六
八潮駅北口第五百三十七
八潮駅北口第五百三十八
八潮駅北口第五百三十九
八潮駅北口第五百四十
八潮駅北口第五百四十一
八潮駅北口第五百四十二
八潮駅北口第五百四十三
八潮駅北口第五百四十四
八潮駅北口第五百四十五
八潮駅北口第五百四十六
八潮駅北口第五百四十七
八潮駅北口第五百四十八
八潮駅北口第五百四十九
八潮駅北口第五百五十
八潮駅北口第五百五十一
八潮駅北口第五百五十二
八潮駅北口第五百五十三
八潮駅北口第五百五十四
八潮駅北口第五百五十五
八潮駅北口第五百五十六
八潮駅北口第五百五十七
八潮駅北口第五百五十八
八潮駅北口第五百五十九
八潮駅北口第五百六十
八潮駅北口第五百六十一
八潮駅北口第五百六十二
八潮駅北口第五百六十三
八潮駅北口第五百六十四
八潮駅北口第五百六十五
八潮駅北口第五百六十六
八潮駅北口第五百六十七
八潮駅北口第五百六十八
八潮駅北口第五百六十九
八潮駅北口第五百七十
八潮駅北口第五百七十一
八潮駅北口第五百七十二
八潮駅北口第五百七十三
八潮駅北口第五百七十四
八潮駅北口第五百七十五
八潮駅北口第五百七十六
八潮駅北口第五百七十七
八潮駅北口第五百七十八
八潮駅北口第五百七十九
八潮駅北口第五百八十
八潮駅北口第五百八十一
八潮駅北口第五百八十二
八潮駅北口第五百八十三
八潮駅北口第五百八十四
八潮駅北口第五百八十五
八潮駅北口第五百八十六
八潮駅北口第五百八十七
八潮駅北口第五百八十八
八潮駅北口第五百八十九
八潮駅北口第五百九十
八潮駅北口第五百九十一
八潮駅北口第五百九十二
八潮駅北口第五百九十三
八潮駅北口第五百九十四
八潮駅北口第五百九十五
八潮駅北口第五百九十六
八潮駅北口第五百九十七
八潮駅北口第五百九十八
八潮駅北口第五百九十九
八潮駅北口第六百
八潮駅北口第六百一
八潮駅北口第六百二
八潮駅北口第六百三
八潮駅北口第六百四
八潮駅北口第六百五
八潮駅北口第六百六
八潮駅北口第六百七
八潮駅北口第六百八
八潮駅北口第六百九
八潮駅北口第六百十
八潮駅北口第六百十一
八潮駅北口第六百十二
八潮駅北口第六百十三
八潮駅北口第六百十四
八潮駅北口第六百十五
八潮駅北口第六百十六
八潮駅北口第六百十七
八潮駅北口第六百十八
八潮駅北口第六百十九
八潮駅北口第六百二十
八潮駅北口第六百二十一
八潮駅北口第六百二十二
八潮駅北口第六百二十三
八潮駅北口第六百二十四
八潮駅北口第六百二十五
八潮駅北口第六百二十六
八潮駅北口第六百二十七
八潮駅北口第六百二十八
八潮駅北口第六百二十九
八潮駅北口第六百三十
八潮駅北口第六百三十一
八潮駅北口第六百三十二
八潮駅北口第六百三十三
八潮駅北口第六百三十四
八潮駅北口第六百三十五
八潮駅北口第六百三十六
八潮駅北口第六百三十七
八潮駅北口第六百三十八
八潮駅北口第六百三十九
八潮駅北口第六百四十
八潮駅北口第六百四十一
八潮駅北口第六百四十二
八潮駅北口第六百四十三
八潮駅北口第六百四十四
八潮駅北口第六百四十五
八潮駅北口第六百四十六
八潮駅北口第六百四十七
八潮駅北口第六百四十八
八潮駅北口第六百四十九
八潮駅北口第六百五十
八潮駅北口第六百五十一
八潮駅北口第六百五十二
八潮駅北口第六百五十三
八潮駅北口第六百五十四
八潮駅北口第六百五十五
八潮駅北口第六百五十六
八潮駅北口第六百五十七
八潮駅北口第六百五十八
八潮駅北口第六百五十九
八潮駅北口第六百六十
八潮駅北口第六百六十一
八潮駅北口第六百六十二
八潮駅北口第六百六十三
八潮駅北口第六百六十四
八潮駅北口第六百六十五
八潮駅北口第六百六十六
八潮駅北口第六百六十七
八潮駅北口第六百六十八
八潮駅北口第六百六十九
八潮駅北口第六百七十
八潮駅北口第六百七十一
八潮駅北口第六百七十二
八潮駅北口第六百七十三
八潮駅北口第六百七十四
八潮駅北口第六百七十五
八潮駅北口第六百七十六
八潮駅北口第六百七十七
八潮駅北口第六百七十八
八潮駅北口第六百七十九
八潮駅北口第六百八十
八潮駅北口第六百八十一
八潮駅北口第六百八十二
八潮駅北口第六百八十三
八潮駅北口第六百八十四
八潮駅北口第六百八十五
八潮駅北口第六百八十六
八潮駅北口第六百八十七
八潮駅北口第六百八十八
八潮駅北口第六百八十九
八潮駅北口第六百九十
八潮駅北口第六百九十一
八潮駅北口第六百九十二
八潮駅北口第六百九十三
八潮駅北口第六百九十四
八潮駅北口第六百九十五
八潮駅北口第六百九十六
八潮駅北口第六百九十七
八潮駅北口第六百九十八
八潮駅北口第六百九十九
八潮駅北口第七百
八潮駅北口第七百一
八潮駅北口第七百二
八潮駅北口第七百三
八潮駅北口第七百四
八潮駅北口第七百五
八潮駅北口第七百六
八潮駅北口第七百七
八潮駅北口第七百八
八潮駅北口第七百九
八潮駅北口第七百十
八潮駅北口第七百十一
八潮駅北口第七百十二
八潮駅北口第七百十三
八潮駅北口第七百十四
八潮駅北口第七百十五
八潮駅北口第七百十六
八潮駅北口第七百十七
八潮駅北口第七百十八
八潮駅北口第七百十九
八潮駅北口第七百二十
八潮駅北口第七百二十一
八潮駅北口第七百二十二
八潮駅北口第七百二十三
八潮駅北口第七百二十四
八潮駅北口第七百二十五
八潮駅北口第七百二十六
八潮駅北口第七百二十七
八潮駅北口第七百二十八
八潮駅北口第七百二十九
八潮駅北口第七百三十
八潮駅北口第七百三十一
八潮駅北口第七百三十二
八潮駅北口第七百三十三
八潮駅北口第七百三十四
八潮駅北口第七百三十五
八潮駅北口第七百三十六
八潮駅北口第七百三十七
八潮駅北口第七百三十八
八潮駅北口第七百三十九
八潮駅北口第七百四十
八潮駅北口第七百四十一
八潮駅北口第七百四十二
八潮駅北口第七百四十三
八潮駅北口第七百四十四
八潮駅北口第七百四十五
八潮駅北口第七百四十六
八潮駅北口第七百四十七
八潮駅北口第七百四十八
八潮駅北口第七百四十九
八潮駅北口第七百五十
八潮駅北口第七百五十一
八潮駅北口第七百五十二
八潮駅北口第七百五十三
八潮駅北口第七百五十四
八潮駅北口第七百五十五
八潮駅北口第七百五十六
八潮駅北口第七百五十七
八潮駅北口第七百五十八
八潮駅北口第七百五十九
八潮駅北口第七百六十
八潮駅北口第七百六十一
八潮駅北口第七百六十二
八潮駅北口第七百六十三
八潮駅北口第七百六十四
八潮駅北口第七百六十五
八潮駅北口第七百六十六
八潮駅北口第七百六十七
八潮駅北口第七百六十八
八潮駅北口第七百六十九
八潮駅北口第七百七十
八潮駅北口第七百七十一
八潮駅北口第七百七十二
八潮駅北口第七百七十三
八潮駅北口第七百七十四
八潮駅北口第七百七十五
八潮駅北口第七百七十六
八潮駅北口第七百七十七
八潮駅北口第七百七十八
八潮駅北口第七百七十九
八潮駅北口第七百八十
八潮駅北口第七百八十一
八潮駅北口第七百八十二
八潮駅北口第七百八十三
八潮駅北口第七百八十四
八潮駅北口第七百八十五
八潮駅北口第七百八十六
八潮駅北口第七百八十七
八潮駅北口第七百八十八
八潮駅北口第七百八十九
八潮駅北口第七百九十
八潮駅北口第七百九十一
八潮駅北口第七百九十二
八潮駅北口第七百九十三
八潮駅北口第七百九十四
八潮駅北口第七百九十五
八潮駅北口第七百九十六
八潮駅北口第七百九十七
八潮駅北口第七百九十八
八潮駅北口第七百九十九
八潮駅北口第八百
八潮駅北口第八百一
八潮駅北口第八百二
八潮駅北口第八百三
八潮駅北口第八百四
八潮駅北口第八百五
八潮駅北口第八百六
八潮駅北口第八百七
八潮駅北口第八百八
八潮駅北口第八百九
八潮駅北口第八百十
八潮駅北口第八百十一
八潮駅北口第八百十二
八潮駅北口第八百十三
八潮駅北口第八百十四
八潮駅北口第八百十五
八潮駅北口第八百十六
八潮駅北口第八百十七
八潮駅北口第八百十八
八潮駅北口第八百十九
八潮駅北口第八百二十
八潮駅北口第八百二十一
八潮駅北口第八百二十二
八潮駅北口第八百二十三
八潮駅北口第八百二十四
八潮駅北口第八百二十五
八潮駅北口第八百二十六
八潮駅北口第八百二十七
八潮駅北口第八百二十八
八潮駅北口第八百二十九
八潮駅北口第八百三十
八潮駅北口第八百三十一
八潮駅北口第八百三十二
八潮駅北口第八百三十三
八潮駅北口第八百三十四
八潮駅北口第八百三十五
八潮駅北口第八百三十六
八潮駅北口第八百三十七
八潮駅北口第八百三十八
八潮駅北口第八百三十九
八潮駅北口第八百四十
八潮駅北口第八百四十一
八潮駅北口第八百四十二
八潮駅北口第八百四十三
八潮駅北口第八百四十四
八潮駅北口第八百四十五
八潮駅北口第八百四十六
八潮駅北口第八百四十七
八潮駅北口第八百四十八
八潮駅北口第八百四十九
八潮駅北口第八百五十
八潮駅北口第八百五十一
八潮駅北口第八百五十二
八潮駅北口第八百五十三
八潮駅北口第八百五十四
八潮駅北口第八百五十五
八潮駅北口第八百五十六
八潮駅北口第八百五十七
八潮駅北口第八百五十八
八潮駅北口第八百五十九
八潮駅北口第八百六十
八潮駅北口第八百六十一
八潮駅北口第八百六十二
八潮駅北口第八百六十三
八潮駅北口第八百六十四
八潮駅北口第八百六十五
八潮駅北口第八百六十六
八潮駅北口第八百六十七
八潮駅北口第八百六十八
八潮駅北口第八百六十九
八潮駅北口第八百七十
八潮駅北口第八百七十一
八潮駅北口第八百七十二
八潮駅北口第八百七十三
八潮駅北口第八百七十四
八潮駅北口第八百七十五
八潮駅北口第八百七十六
八潮駅北口第八百七十七
八潮駅北口第八百七十八
八潮駅北口第八百七十九
八潮駅北口第八百八十
八潮駅北口第八百八十一
八潮駅北口第八百八十二
八潮駅北口第八百八十三
八潮駅北口第八百八十四
八潮駅北口第八百八十五
八潮駅北口第八百八十六
八潮駅北口第八百八十七
八潮駅北口第八百八十八
八潮駅北口第八百八十九
八潮駅北口第八百九十
八潮駅北口第八百九十一
八潮駅北口第八百九十二
八潮駅北口第八百九十三
八潮駅北口第八百九十四
八潮駅北口第八百九十五
八潮駅北口第八百九十六
八潮駅北口第八百九十七
八潮駅北口第八百九十八
八潮駅北口第八百九十九
八潮駅北口第九百
八潮駅北口第九百一
八潮駅北口第九百二
八潮駅北口第九百三
八潮駅北口第九百四
八潮駅北口第九百五
八潮駅北口第九百六
八潮駅北口第九百七
八潮駅北口第九百八
八潮駅北口第九百九
八潮駅北口第九百十
八潮駅北口第九百十一
八潮駅北口第九百十二
八潮駅北口第九百十三
八潮駅北口第九百十四
八潮駅北口第九百十五
八潮駅北口第九百十六
八潮駅北口第九百十七
八潮駅北口第九百十八
八潮駅北口第九百十九
八潮駅北口第九百二十
八潮駅北口第九百二十一
八潮駅北口第九百二十二
八潮駅北口第九百二十三
八潮駅北口第九百二十四
八潮駅北口第九百二十五
八潮駅北口第九百二十六
八潮駅北口第九百二十七
八潮駅北口第九百二十八
八潮駅北口第九百二十九
八潮駅北口第九百三十
八潮駅北口第九百三十一
八潮駅北口第九百三十二
八潮駅北口第九百三十三
八潮駅北口第九百三十四
八潮駅北口第九百三十五
八潮駅北口第九百三十六
八潮駅北口第九百三十七
八潮駅北口第九百三十八
八潮駅北口第九百三十九
八潮駅北口第九百四十
八潮駅北口第九百四十一
八潮駅北口第九百四十二
八潮駅北口第九百四十三
八潮駅北口第九百四十四
八潮駅北口第九百四十五
八潮駅北口第九百四十六
八潮駅北口第九百四十七
八潮駅北口第九百四十八
八潮駅北口第九百四十九
八潮駅北口第九百五十
八潮駅北口第九百五十一
八潮駅北口第九百五十二
八潮駅北口第九百五十三
八潮駅北口第九百五十四
八潮駅北口第九百五十五
八潮駅北口第九百五十六
八潮駅北口第九百五十七
八潮駅北口第九百五十八
八潮駅北口第九百五十九
八潮駅北口第九百六十
八潮駅北口第九百六十一
八潮駅北口第九百六十二
八潮駅北口第九百六十三
八潮駅北口第九百六十四
八潮駅北口第九百六十五
八潮駅北口第九百六十六
八潮駅北口第九百六十七
八潮駅北口第九百六十八
八潮駅北口第九百六十九
八潮駅北口第九百七十
八潮駅北口第九百七十一
八潮駅北口第九百七十二
八潮駅北口第九百七十三
八潮駅北口第九百七十四
八潮駅北口第九百七十五
八潮駅北口第九百七十六
八潮駅北口第九百七十七
八潮駅北口第九百七十八
八潮駅北口第九百七十九
八潮駅北口第九百八十
八潮駅北口第九百八十一
八潮駅北口第九百八十二
八潮駅北口第九百八十三
八潮駅北口第九百八十四
八潮駅北口第九百八十五
八潮駅北口第九百八十六
八潮駅北口第九百八十七
八潮駅北口第九百八十八
八潮駅北口第九百八十九
八潮駅北口第九百九十
八潮駅北口第九百九十一
八潮駅北口第九百九十二
八潮駅北口第九百九十三
八潮駅北口第九百九十四
八潮駅北口第九百九十五
八潮駅北口第九百九十六
八潮駅北口第九百九十七
八潮駅北口第九百九十八
八潮駅北口第九百九十九
八潮駅北口第千
八潮駅北口第千一
八潮駅北口第千二
八潮駅北口第千三
八潮駅北口第千四
八潮駅北口第千五
八潮駅北口第千六
八潮駅北口第千七
八潮駅北口第千八
八潮駅北口第千九
八潮駅北口第千十
八潮駅北口第千十一
八潮駅北口第千十二
八潮駅北口第千十三
八潮駅北口第千十四
八潮駅北口第千十五
八潮駅北口第千十六
八潮駅北口第千十七
八潮駅北口第千十八
八潮駅北口第千十九
八潮駅北口第千二十
八潮駅北口第千二十一
八潮駅北口第千二十二
八潮駅北口第千二十三
八潮駅北口第千二十四
八潮駅北口第千二十五
八潮駅北口第千二十六
八潮駅北口第千二十七
八潮駅北口第千二十八
八潮駅北口第千二十九
八潮駅北口第千三十
八潮駅北口第千三十一
八潮駅北口第千三十二
八潮駅北口第千三十三
八潮駅北口第千三十四
八潮駅北口第千三十五
八潮駅北口第千三十六
八潮駅北口第千三十七
八潮駅北口第千三十八
八潮駅北口第千三十九
八潮駅北口第千四十
八潮駅北口第千四十一
八潮駅北口第千四十二
八潮駅北口第千四十三
八潮駅北口第千四十四
八潮駅北口第千四十五
八潮駅北口第千四十六
八潮駅北口第千四十七
八潮駅北口第千四十八
八潮駅北口第千四十九
八潮駅北口第千五十
八潮駅北口第千五十一
八潮駅北口第千五十二
八潮駅北口第千五十三
八潮駅北口第千五十四
八潮駅北口第千五十五
八潮駅北口第千五十六
八潮駅北口第千五十七
八潮駅北口第千五十八
八潮駅北口第千五十九
八潮駅北口第千六十
八潮駅北口第千六十一
八潮駅北口第千六十二
八潮駅北口第千六十三
八潮駅北口第千六十四
八潮駅北口第千六十五
八潮駅北口第千六十六
八潮駅北口第千六十七
八潮駅北口第千六十八
八潮駅北口第千六十九
八潮駅北口第千七十
八潮駅北口第千七十一
八潮駅北口第千七十二
八潮駅北口第千七十三
八潮駅北口第千七十四
八潮駅北口第千七十五
八潮駅北口第千七十六
八潮駅北口第千七十七
八潮駅北口第千七十八
八潮駅北口第千七十九
八潮駅北口第千八十
八潮駅北口第千八十一
八潮駅北口第千八十二
八潮駅北口第千八十三
八潮駅北口第千八十四
八潮駅北口第千八十五
八潮駅北口第千八十六
八潮駅北口第千八十七
八潮駅北口第千八十八
八潮駅北口第千八十九
八潮駅北口第千九十
八潮駅北口第千九十一
八潮駅北口第千九十二
八潮駅北口第千九十三
八潮駅北口第千九十四
八潮駅北口第千九十五
八潮駅北口第千九十六
八潮駅北口第千九十七
八潮駅北口第千九十八
八潮駅北口第千九十九
八潮駅北口第千百
八潮駅北口第千百一
八潮駅北口第千百二
八潮駅北口第千百三
八潮駅北口第千百四
八潮駅北口第千百五
八潮駅北口第千百六
八潮駅北口第千百七
八潮駅北口第千百八
八潮駅北口第千百九
八潮駅北口第千百十
八潮駅北口第千百十一
八潮駅北口第千百十二
八潮駅北口第千百十三
八潮駅北口第千百十四
八潮駅北口第千百十五
八潮駅北口第千百十六
八潮駅北口第千百十七
八潮駅北口第千百十八
八潮駅北口第千百十九
八潮駅北口第千百二十
八潮駅北口第千百二十一
八潮駅北口第千百二十二
八潮駅北口第千百二十三
八潮駅北口第千百二十四
八潮駅北口第千百二十五
八潮駅北口第千百二十六
八潮駅北口第千百二十七
八潮駅北口第千百二十八
八潮駅北口第千百二十九
八潮駅北口第千百三十
八潮駅北口第千百三十一
八潮駅北口第千百三十二
八潮駅北口第千百三十三
八潮駅北口第千百三十四
八潮駅北口第千百三十五
八潮駅北口第千百三十六
八潮駅北口第千百三十七
八潮駅北口第千百三十八
八潮駅北口第千百三十九
八潮駅北口第千百四十
八潮駅北口第千百四十一
八潮駅北口第千百四十二
八潮駅北口第千百四十三
八潮駅北口第千百四十四
八潮駅北口第千百四十五
八潮駅北口第千百四十六
八潮駅北口第千百四十七
八潮駅北口第千百四十八
八潮駅北口第千百四十九
八潮駅北口第千百五十
八潮駅北口第千百五十一
八潮駅北口第千百五十二
八潮駅北口第千百五十三
八潮駅北口第千百五十四
八潮駅北口第千百五十五
八潮駅北口第千百五十六
八潮駅北口第千百五十七
八潮駅北口第千百五十八
八潮駅北口第千百五十九
八潮駅北口第千百六十
八潮駅北口第千百六十一
八潮駅北口第千百六十二
八潮駅北口第千百六十三
八潮駅北口第千百六十四
八潮駅北口第千百六十五
八潮駅北口第千百六十六
八潮駅北口第千百六十七
八潮駅北口第千百六十八
八潮駅北口第千百六十九
八潮駅北口第千百七十
八潮駅北口第千百七十一
八潮駅北口第千百七十二
八潮駅北口第千百七十三
八潮駅北口第千百七十四
八潮駅北口第千百七十五
八潮駅北口第千百七十六
八潮駅北口第千百七十七
八潮駅北口第千百七十八
八潮駅北口第千百七十九
八潮駅北口第千百八十
八潮駅北口第千百八

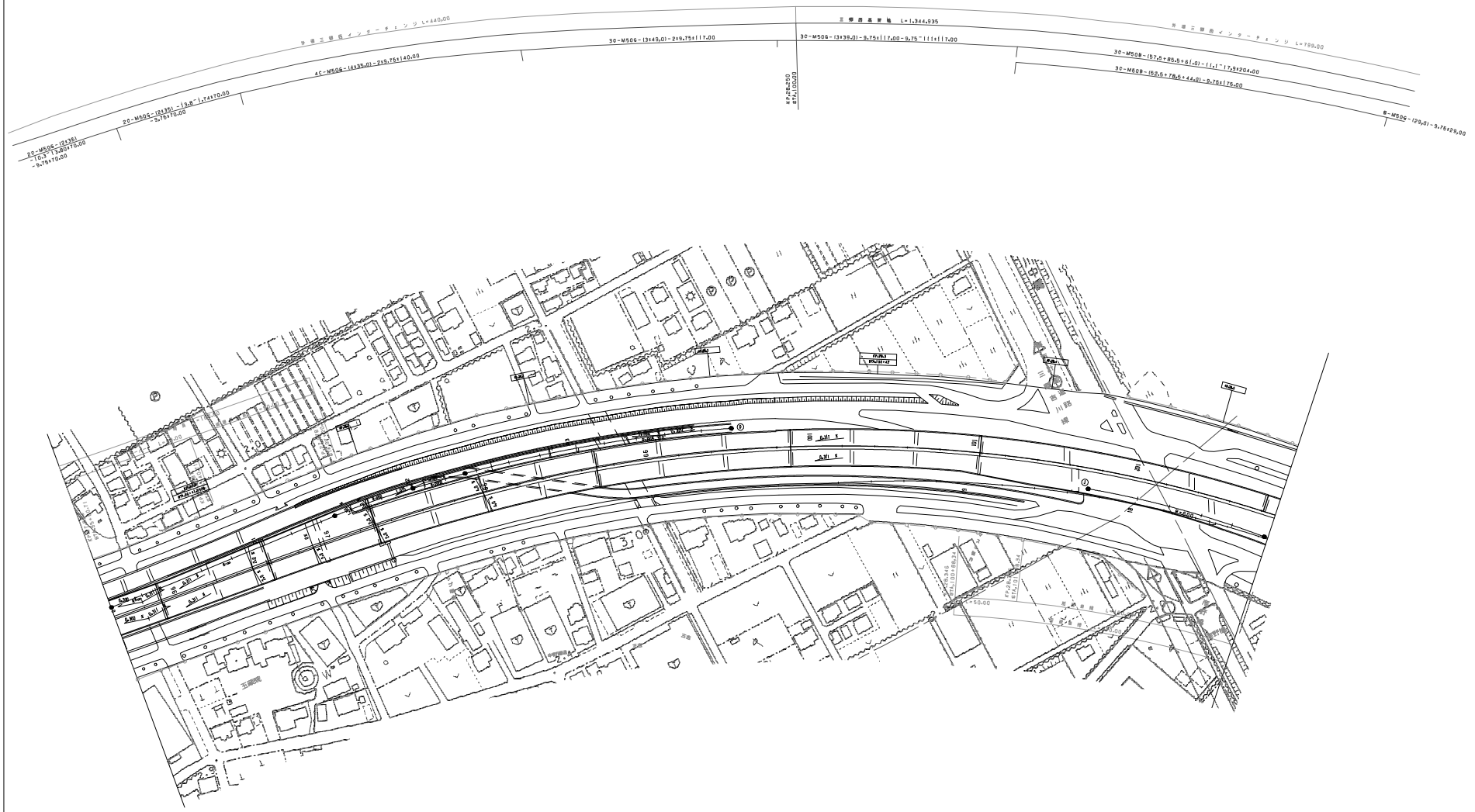

調整年月	摘要
第1回 2006年 3月	
第2回 2020年 1月	

常磐自動車道 東京外環自動車道（草加～外環三郷西）			——
工種	管理用平面図		——
名称	KP.27.858～KP.28.547 STA.96+00～STA.102+89	縮尺 1/1000	7 7
東日本高速道路(株) 関東支社			

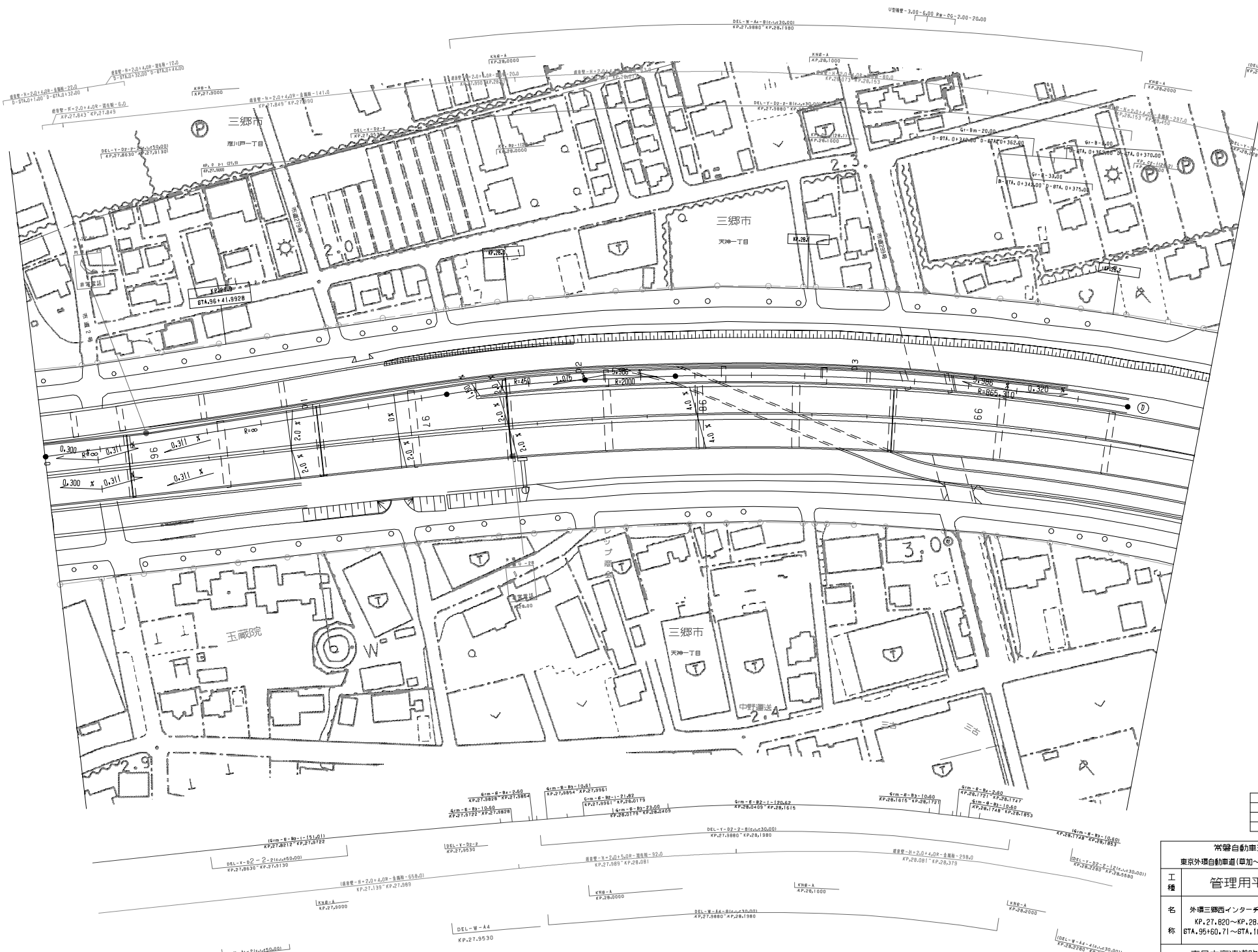

調整年月	摘要
第1回 2006年3月	
第2回 2020年1月	

常磐自動車道 東京外環自動車道(草加～外環三郷西)			——
工種	管理用平面図		——
名称	外環三郷西インターチェンジ KP.27.820～KP.28.547 GTA.95+60.71～GTA.102+89	縮尺 1/500	1 2
東日本高速道路(株) 関東支社			

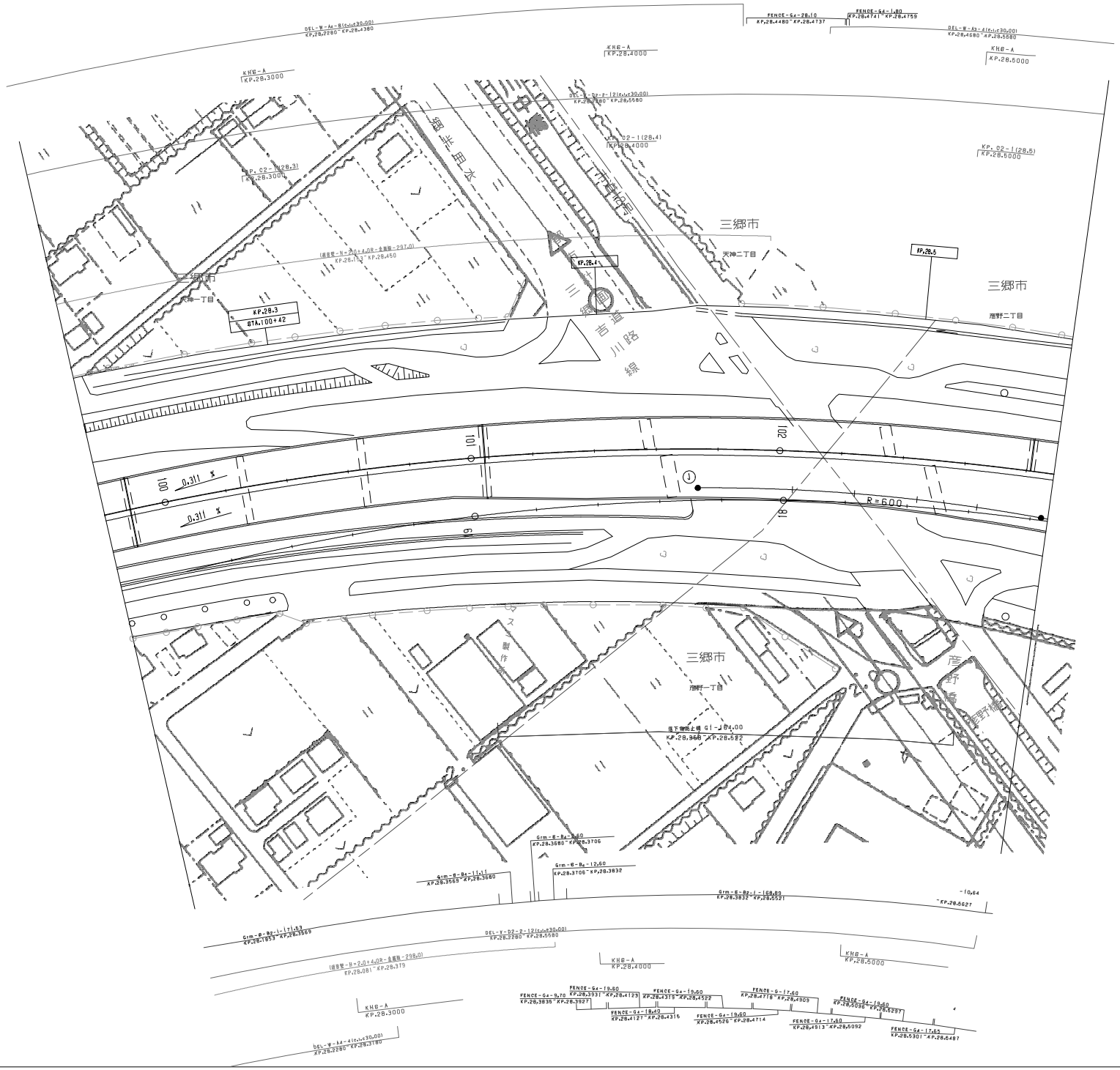

調整年月	摘要
第1回 2006年 3月	
第2回 2020年 1月	

常磐自動車道 東京外環自動車道(草加～外環三郷西)			——
工種	管理用平面図		——
名称	外環三郷西インターチェンジ KP.27.820～KP.28.547 87A.95+60.7|～87A.102+89	縮尺 1/500	2/2
東日本高速道路(株) 関東支社			

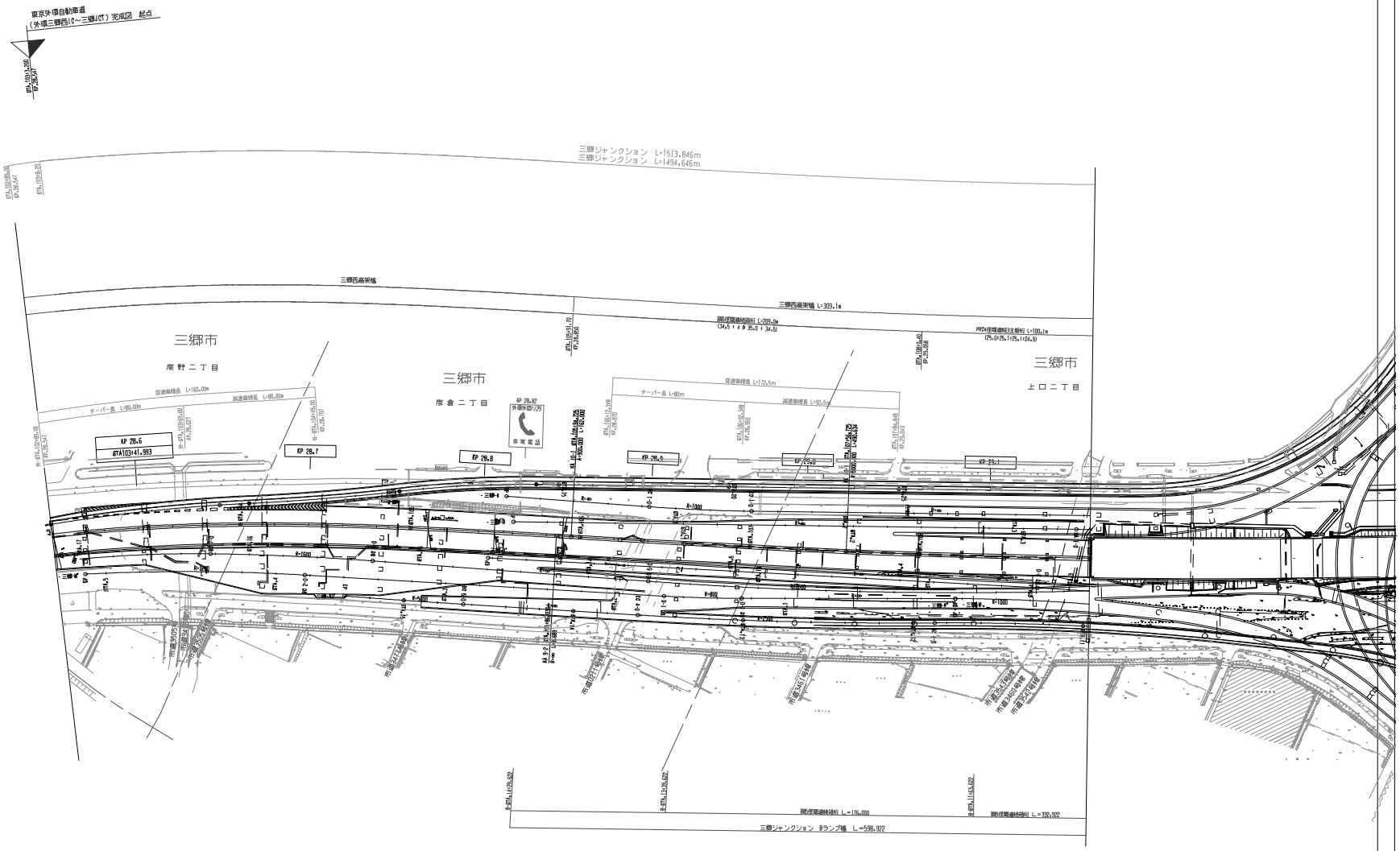

調整年月	摘要
第1回 2006年 3月	
第2回 2010年 5月	
第3回 2013年11月	
第4回 2020年 1月	

常磐自動車道 東京外環自動車道(外環三郷西～三郷JCT)			———
工種	管理用平面図		———
名称	KP.28.547～KP.29.158 STA.102+89～STA.109+0.00	縮尺 1/1000	1 3
東日本高速道路(株) 関東支社			

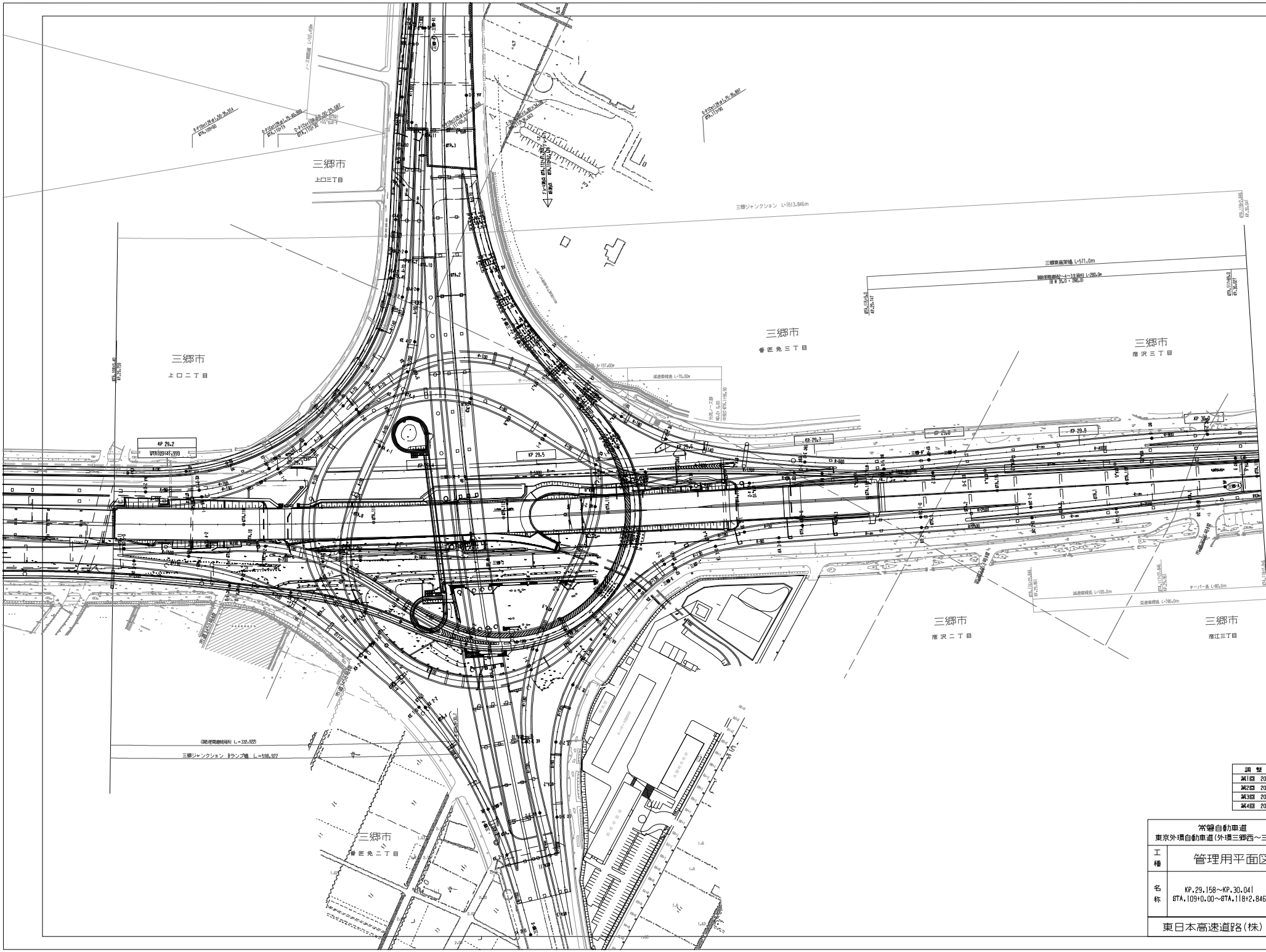

調整年月	摘要
第1回 2006年 3月	
第2回 2010年 5月	
第3回 2013年11月	
第4回 2020年 1月	

常磐自動車道
東京外環自動車道(外環三郷西～三郷JCT)

工種：管理用平面図

名称：KP.29.158～KP.30.041
STA.109+0.00～STA.118+2.846

縮尺：1/1000

2/3

東日本高速道路(株) 関東支社

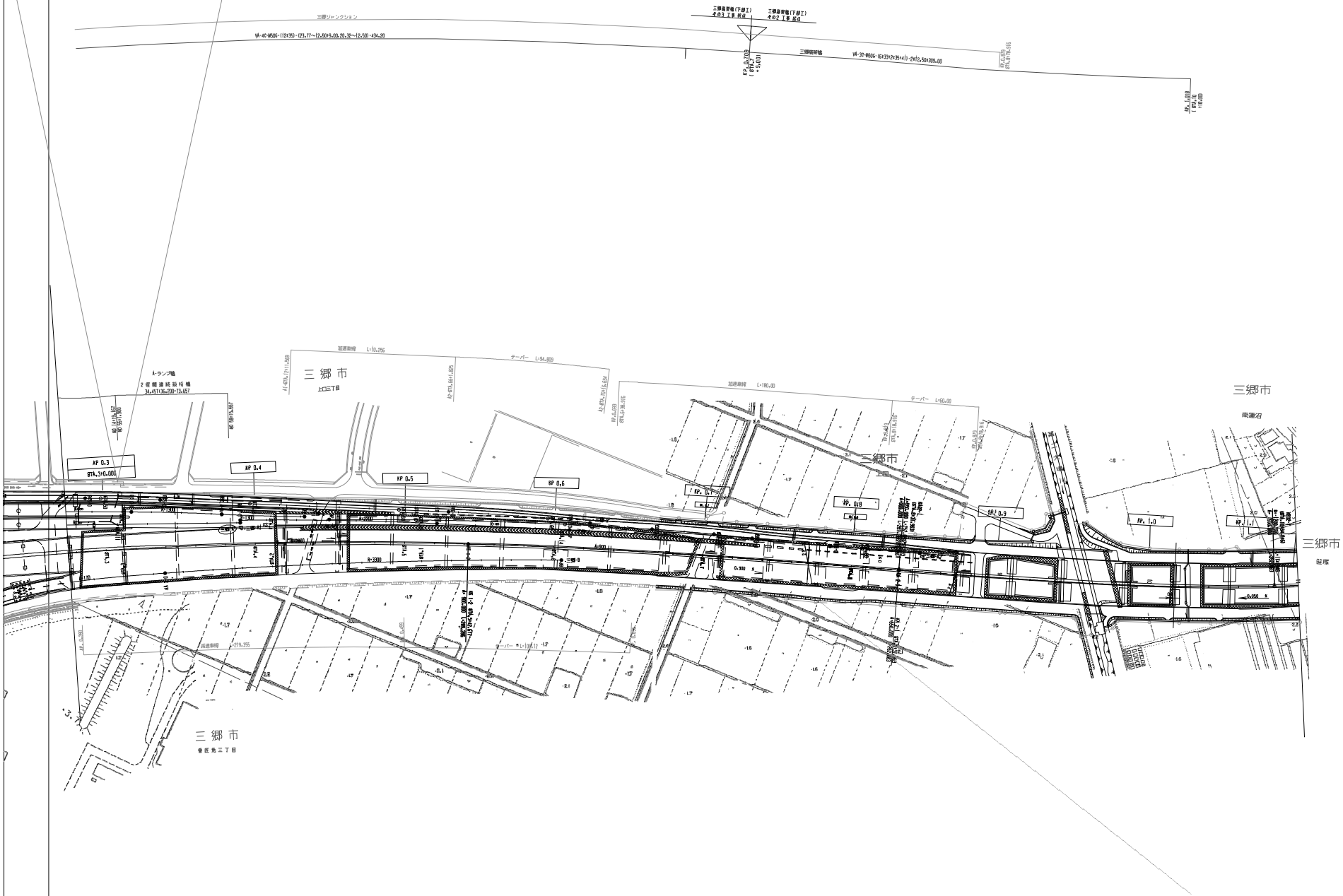

調整年月	摘要

常磐自動車道 東京外環自動車道(外環三郷西～三郷JCT)			——
工種	管理用平面図		——
名称	KP.28.547～KP.30.041 STA.102+89～STA.118+2.846	縮尺 1/1000	3 3
東日本高速道路(株) 関東支社			

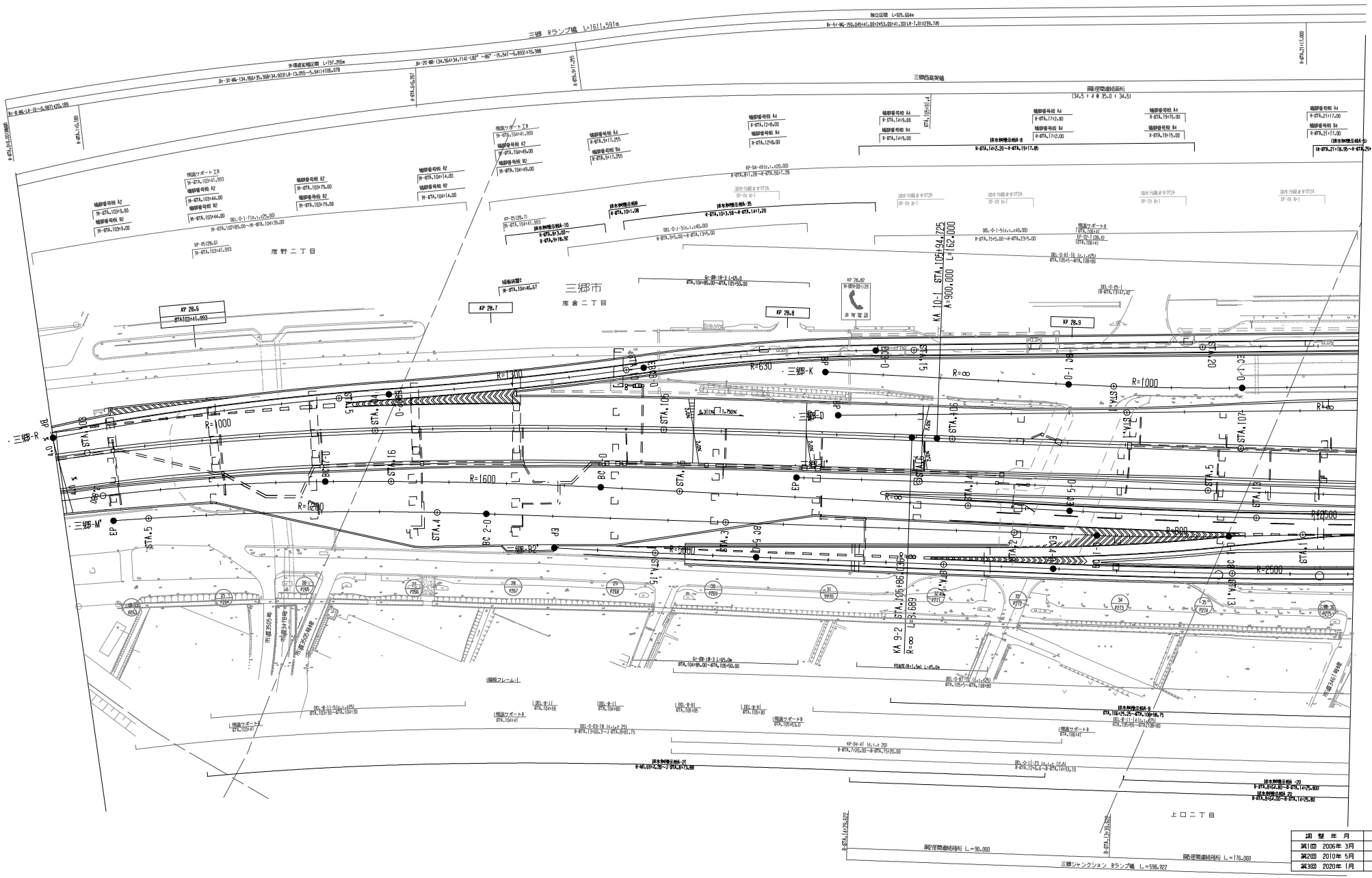

調整年月	摘要
第1回 2006年 3月	
第2回 2010年 5月	
第3回 2020年 1月	

常磐自動車道
東京外環自動車道(外環三郷西～三郷JCT)

工種：管理用平面図

名称：三郷ジャンクション
KP.28.547～KP.30.041
STA.102+B9～STA.11B+2.B46

縮尺：1/500

1/7

東日本高速道路(株) 関東支社

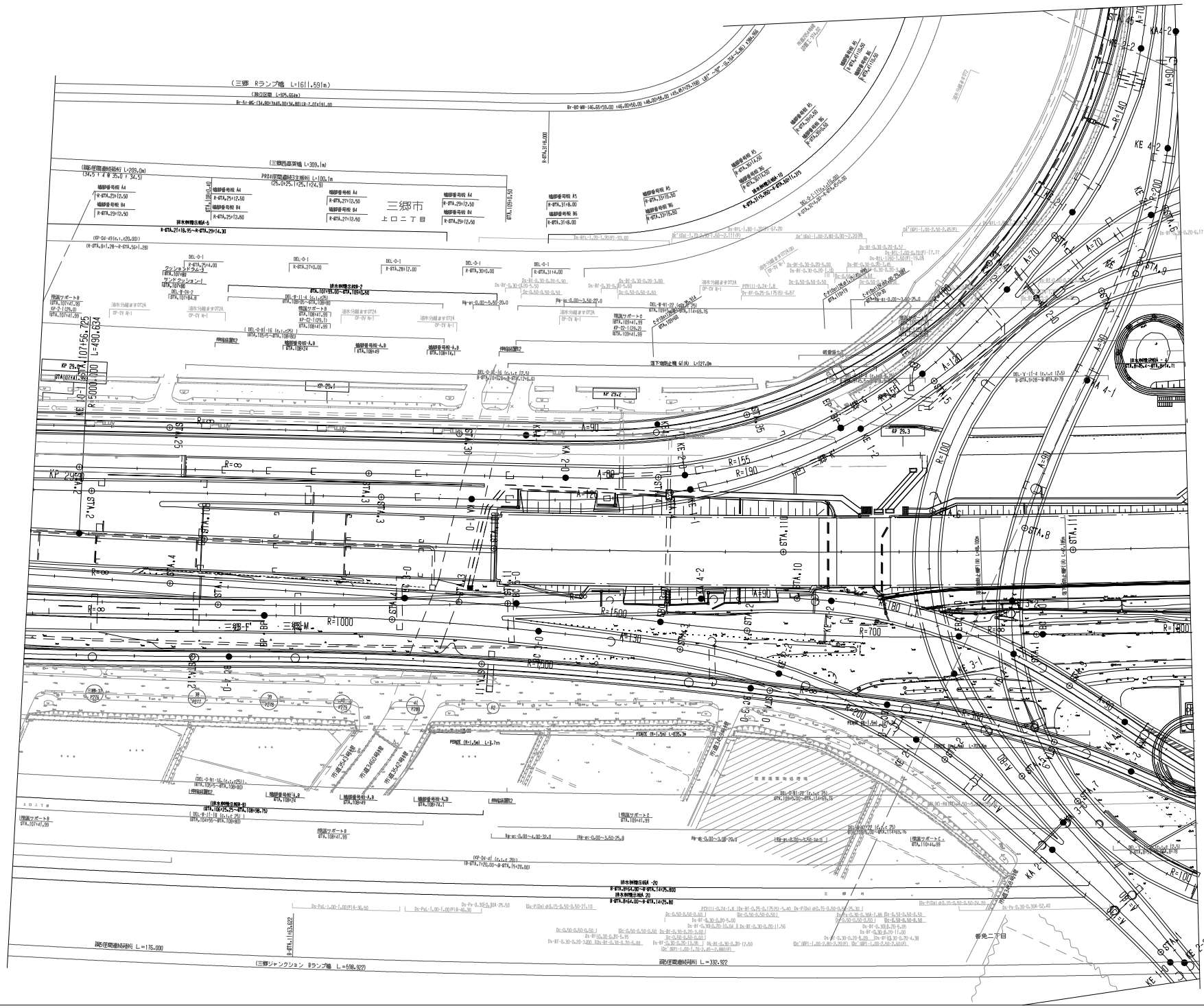
三郷市
上口二丁目
三郷-F
三郷-M
KP 29.0
KP 29.1
KP 29.2
KP 29.3
KP 29.4
R=5000.000
L=490.634
R=1000
R=1500
R=700
R=155
R=190
R=140
R=120
R=100
A=90
A=70
A=180
A=200
A=150
A=120
(三郷 Rランプ橋 L=161.591m)
(三郷ジャンクション Bランプ橋 L=598.922)
歩道橋番号橋 A4
歩道橋番号橋 A5
歩道橋番号橋 B4
歩道橋番号橋 B5
排水側溝示板A-5
排水側溝示板A-20
排水側溝示板B-20
排水側溝示板B-40
擁壁サポートB
擁壁サポートC
擁壁番号板-4.8
擁壁番号板-4.3
擁壁番号板-4.2
擁壁番号板-4.1
擁壁番号板-3.8
擁壁番号板-3.7
擁壁番号板-3.6
擁壁番号板-3.5
擁壁番号板-3.4
擁壁番号板-3.3
擁壁番号板-3.2
擁壁番号板-3.1
擁壁番号板-2.9
擁壁番号板-2.8
擁壁番号板-2.7
擁壁番号板-2.6
擁壁番号板-2.5
擁壁番号板-2.4
擁壁番号板-2.3
擁壁番号板-2.2
擁壁番号板-2.1
擁壁番号板-2.0
擁壁番号板-1.9
擁壁番号板-1.8
擁壁番号板-1.7
擁壁番号板-1.6
擁壁番号板-1.5
擁壁番号板-1.4
擁壁番号板-1.3
擁壁番号板-1.2
擁壁番号板-1.1
擁壁番号板-1.0
擁壁番号板-0.9
擁壁番号板-0.8
擁壁番号板-0.7
擁壁番号板-0.6
擁壁番号板-0.5
擁壁番号板-0.4
擁壁番号板-0.3
擁壁番号板-0.2
擁壁番号板-0.1
擁壁番号板-0.0
擁壁番号板-1.0
擁壁番号板-1.1
擁壁番号板-1.2
擁壁番号板-1.3
擁壁番号板-1.4
擁壁番号板-1.5
擁壁番号板-1.6
擁壁番号板-1.7
擁壁番号板-1.8
擁壁番号板-1.9

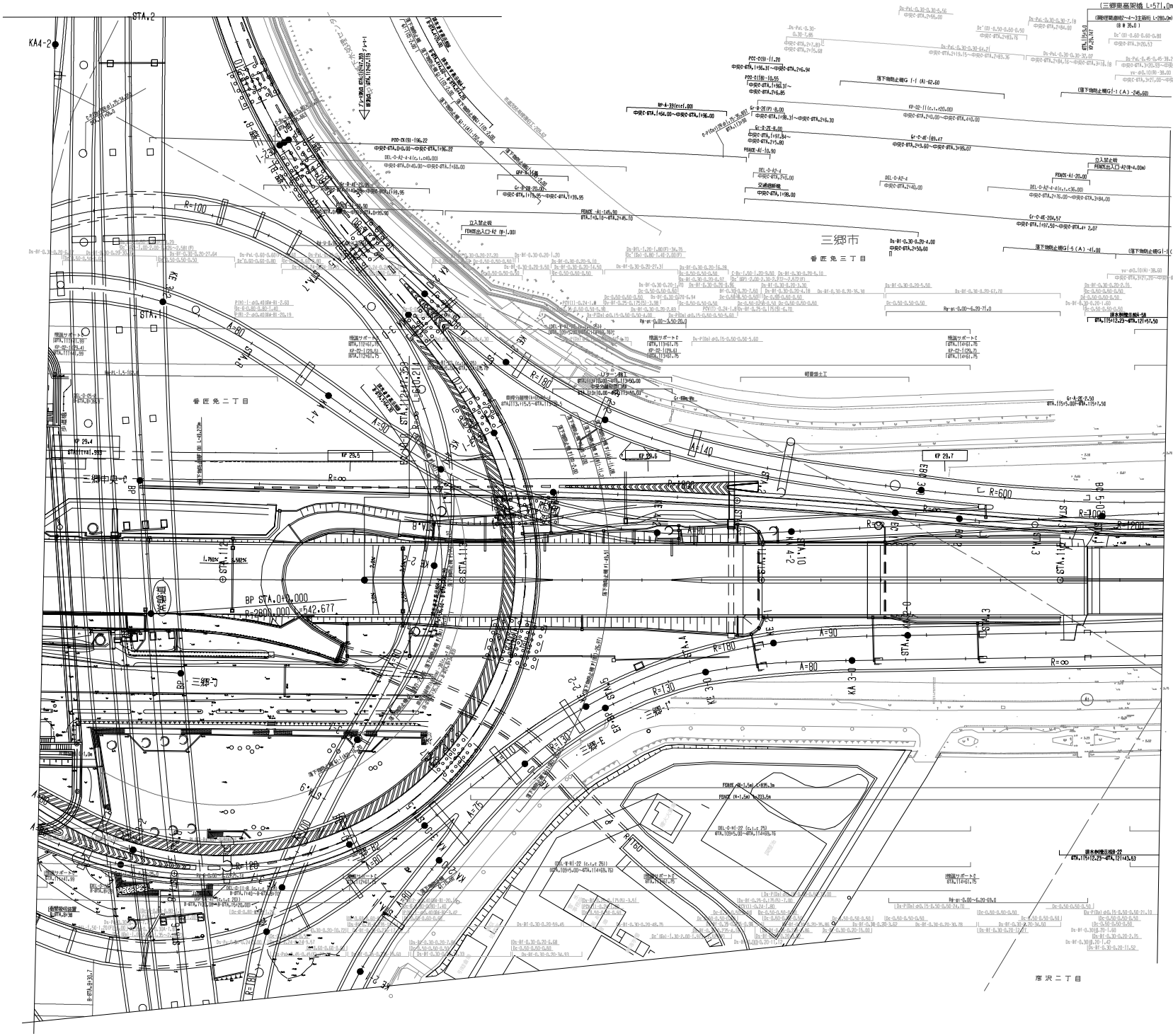
三郷市
春日部市
KA4-2
STA.2
STA.1
KP 29.4
KP 29.5
KP 29.6
KP 29.7
三郷中央-2
三郷-3
三郷-7
三郷-1
三郷-2
BP STA.0+0.000
R=2800.000 L=542.677
R=∞
R=100
R=180
R=130
R=120
R=600
R=1000
A=90
A=80
A=75
A=140
A=180
A=100
(三郷東高架橋 L=571.0m)
(三郷料金所出口~4~3主線BL) L=280.0m
(B 0 35.0)
落下物防止柵G I-1 (A)-246.60
落下物防止柵G I-5 (A) -41.00
(落下物防止柵G I-5 (B) -72.00
立入禁止柵
FENCE出入口-A2 (W-1.00)
FENCE-A1-265.00
FENCE-A1-145.00
FENCE-A1-16.00
FENCE出入口-A2 (W-4.00m)
PDD-CV(S)-196.22
PDD-CV(S)-17.20
PDD-S(S)-16.55
BP-A-33(cr=1.00)
KP-A22-1 (c.t.=25.00)
Gr-B-2E-8.00
Gr-B-2SE(P)-8.00
Gr-A-2E-8.00
Gr-C-4E-184.47
Gr-C-4E-204.57
DEL-D-A2-4
DEL-D-A2-4-A1(c.t.=35.00)
DEL-D-A2-4-A1(c.t.=45.00)
交通標識板
排水側溝蓋側A4-58
排水側溝蓋側A3-22
Ba-B1-0.30-0.20-4.00
Ba-B1-0.30-0.20-5.00
Ba-B1-0.30-0.20-6.00
Ba-B1-0.30-0.20-7.00
Ba-B1-0.30-0.20-8.00
Ba-B1-0.30-0.20-9.00
Ba-B1-0.30-0.20-10.00
Ba-B1-0.30-0.20-11.50
Ba-B1-0.30-0.20-12.00
Ba-B1-0.30-0.20-13.00
Ba-B1-0.30-0.20-14.00
Ba-B1-0.30-0.20-15.00
Ba-B1-0.30-0.20-16.00
Ba-B1-0.30-0.20-17.00
Ba-B1-0.30-0.20-18.00
Ba-B1-0.30-0.20-19.00
Ba-B1-0.30-0.20-20.00
Ba-B1-0.30-0.20-21.00
Ba-B1-0.30-0.20-22.00
Ba-B1-0.30-0.20-23.00
Ba-B1-0.30-0.20-24.00
Ba-B1-0.30-0.20-25.00
Ba-B1-0.30-0.20-26.00
Ba-B1-0.30-0.20-27.00
Ba-B1-0.30-0.20-27.64
Ba-B1-0.30-0.20-27.31
Ba-B1-0.30-0.20-35.30
Ba-B1-0.30-0.20-67.78
Ba-B1-0.30-0.20-71.40
Ba-B1-0.30-0.20-75.00
Ba-B1-0.30-0.20-76.00
Ba-B1-0.30-0.20-77.00
Ba-B1-0.30-0.20-78.00
Ba-B1-0.30-0.20-79.00
Ba-B1-0.30-0.20-80.00
Ba-B1-0.30-0.20-81.00
Ba-B1-0.30-0.20-82.00
Ba-B1-0.30-0.20-83.00
Ba-B1-0.30-0.20-84.00
Ba-B1-0.30-0.20-85.00
Ba-B1-0.30-0.20-86.00
Ba-B1-0.30-0.20-87.00
Ba-B1-0.30-0.20-88.00
Ba-B1-0.30-0.20-89.00
Ba-B1-0.30-0.20-90.00
Ba-B1-0.30-0.20-91.00
Ba-B1-0.30-0.20-92.00
Ba-B1-0.30-0.20-93.00
Ba-B1-0.30-0.20-94.00
Ba-B1-0.30-0.20-95.00
Ba-B1-0.30-0.20-96.00
Ba-B1-0.30-0.20-97.00
Ba-B1-0.30-0.20-98.00
Ba-B1-0.30-0.20-99.00
Ba-B1-0.30-0.20-100.00
Ba-B1-0.30-0.20-101.00
Ba-B1-0.30-0.20-102.00
Ba-B1-0.30-0.20-103.00
Ba-B1-0.30-0.20-104.00
Ba-B1-0.30-0.20-105.00
Ba-B1-0.30-0.20-106.00
Ba-B1-0.30-0.20-107.00
Ba-B1-0.30-0.20-108.00
Ba-B1-0.30-0.20-109.00
Ba-B1-0.30-0.20-110.00
Ba-B1-0.30-0.20-111.00
Ba-B1-0.30-0.20-112.00
Ba-B1-0.30-0.20-113.00
Ba-B1-0.30-0.20-114.00

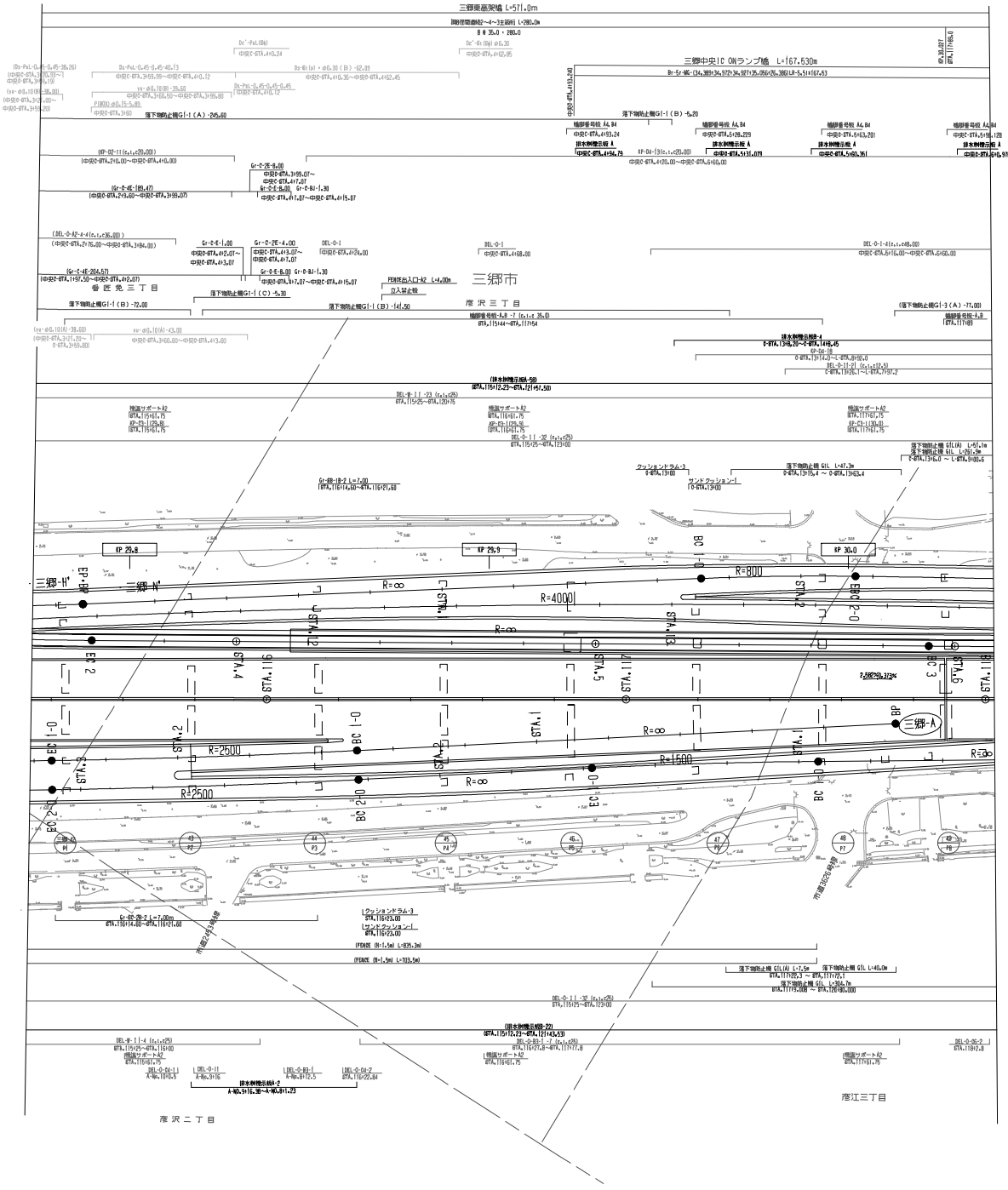
三郷東基架橋 L=571.0m
三郷中央IC ONランプ橋 L=167.630m
三郷市
KP 29.8
KP 29.9
KP 30.0
三郷-H'
三郷-N'
三郷-A
R=∞
R=4000
R=800
R=2500
R=1500
STA.1
STA.2
STA.3
STA.4
STA.5
STA.6
STA.7
STA.8
STA.9
STA.10
STA.11
P1
P2
P3
P4
P5
P6
P7
P8
A1
A2
産業道路
首都高速6号線
産業道路
産業道路
産業道路

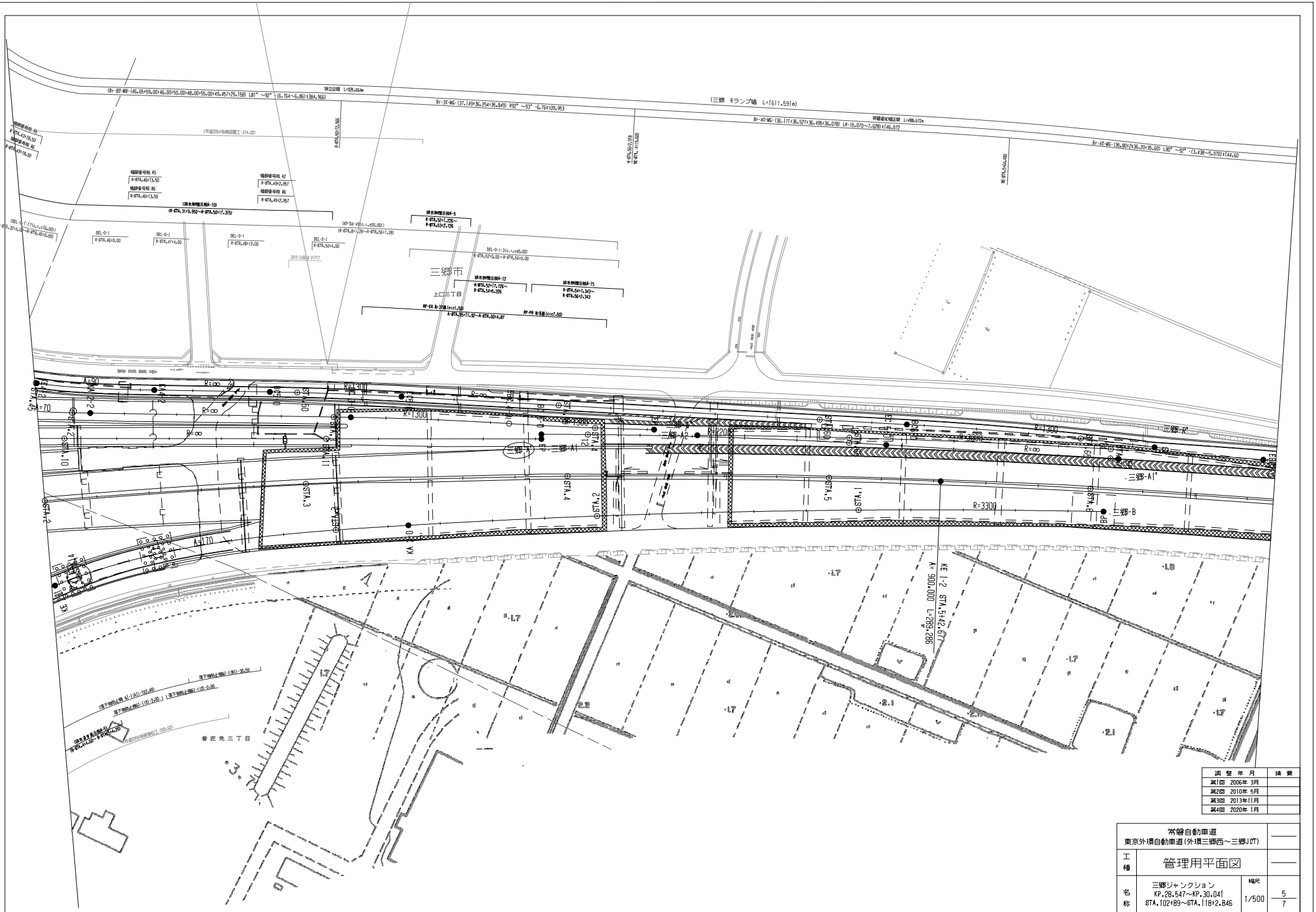

調整年月	摘要
第1回 2006年 3月	
第2回 2010年 5月	
第3回 2013年11月	
第4回 2020年 1月	

常磐自動車道 東京外環自動車道(外環三郷西～三郷JCT)			——
工種	管理用平面図		——
名称	三郷ジャンクション KP.28.547～KP.30.041 STA.102+89～STA.118+2.846	縮尺 1/500	5 7
東日本高速道路(株) 関東支社			

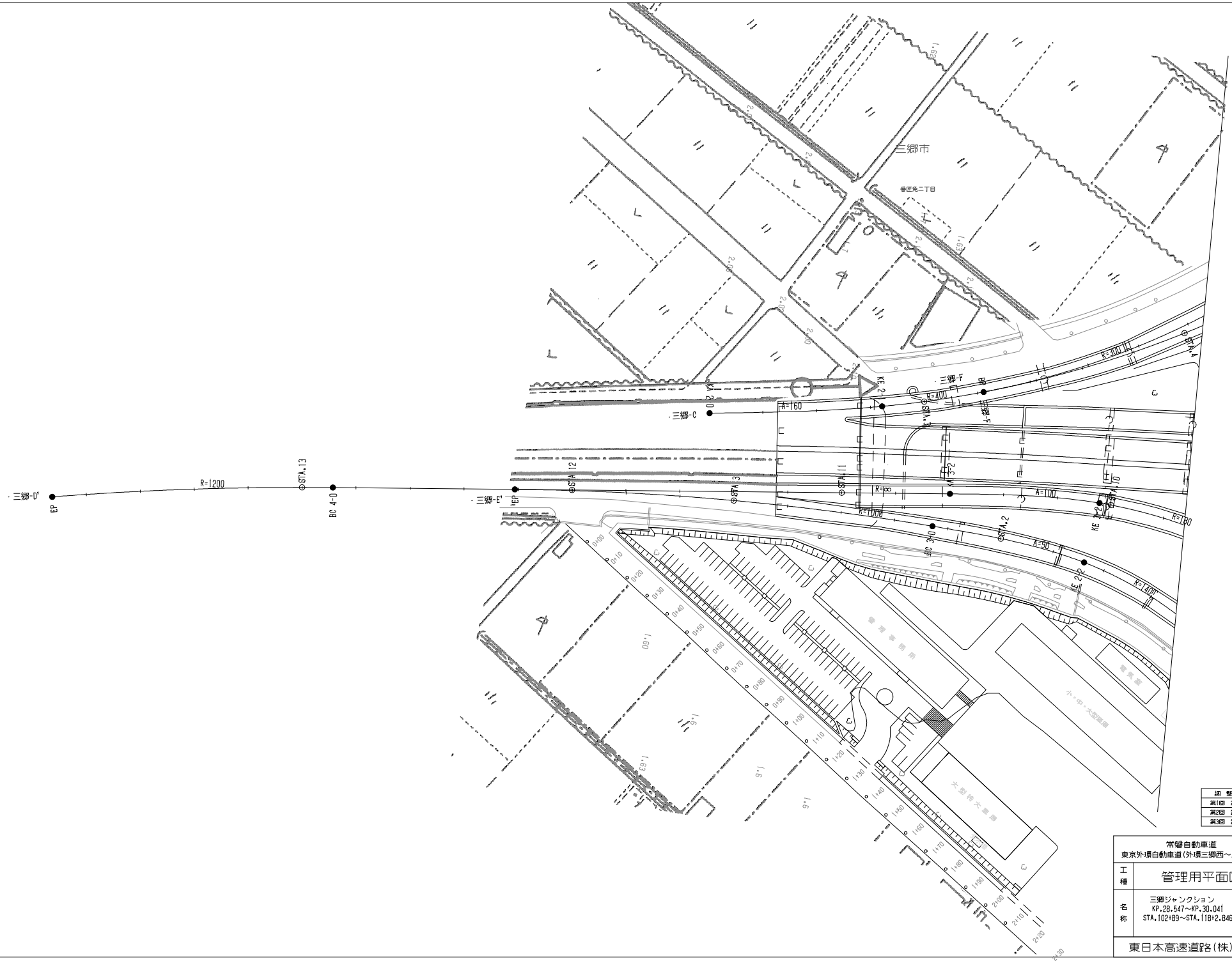
三郷市
番匠免二丁目
三郷-C
三郷-D'
三郷-E'
三郷-F
EP
BC 4-0
IEP
R=1200
R=400
R=∞
R=100
A=160
A=100
A=90
A=300
A=180
A=400
A=300
A=300
A=300

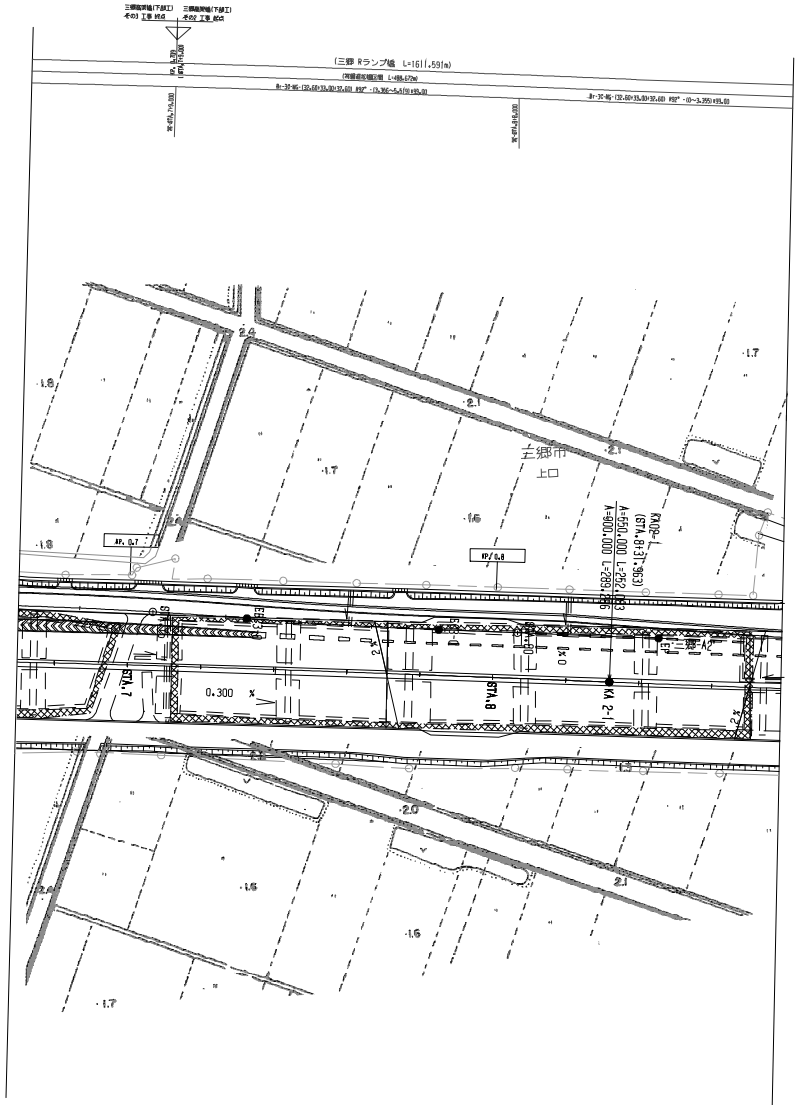

調整年月	摘要

常磐自動車道 東京外環自動車道(外環三郷西～三郷JCT)			——
工種	管理用平面図		——
名称	三郷ジャンクション KP.28.547～KP.30.041 STA.102+89～STA.118+2.846	縮尺 1/500	7 7
東日本高速道路(株) 関東支社			

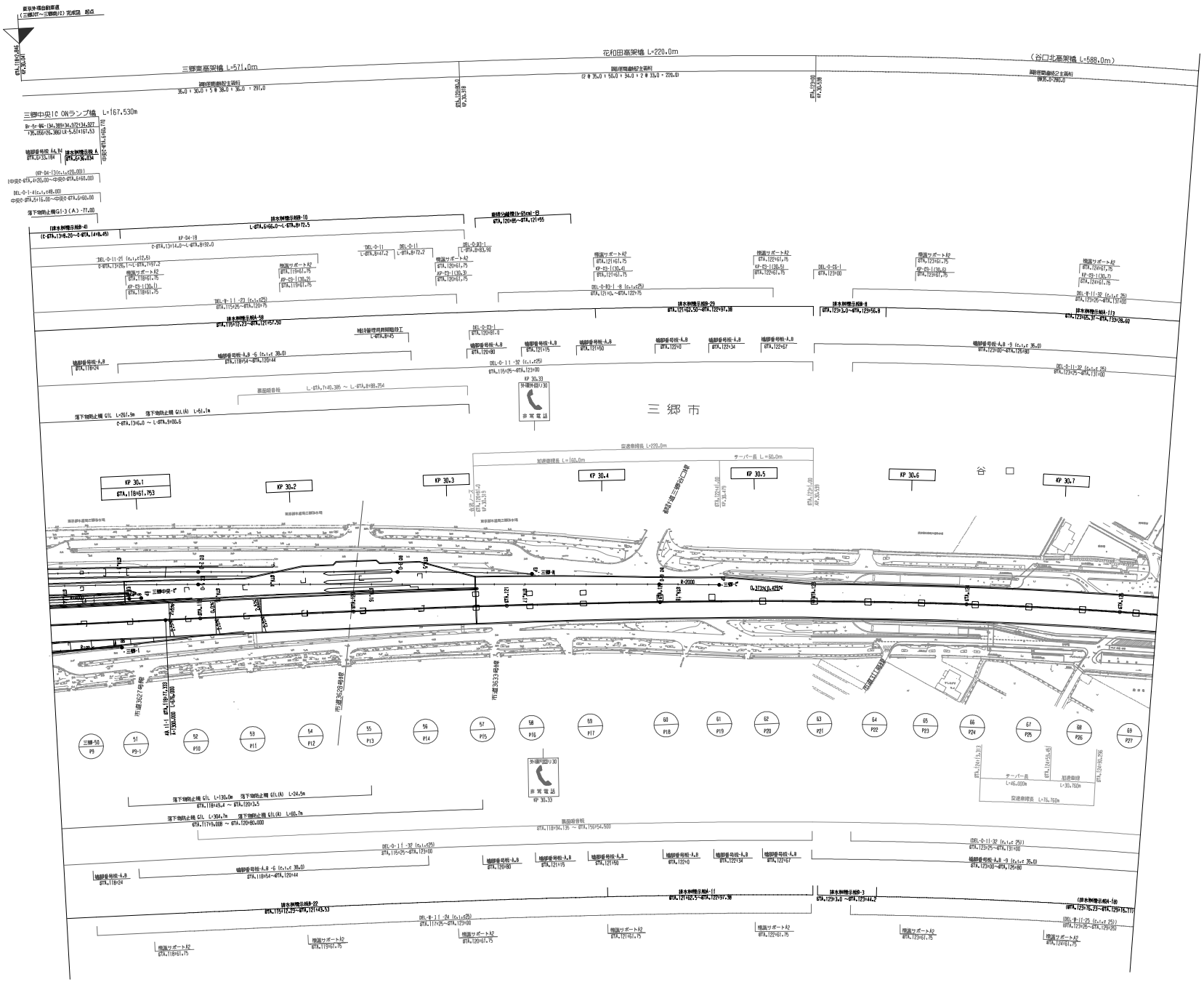

調整年月	摘要
第1回 2020年 1月	

常磐自動車道
東京外環自動車道（三郷JCT～三郷中央）

工種：管理用平面図

名称：KP.30.041～KP.30.762
STA.118+2.846～STA.125+24.41

縮尺：1/1000

1/2

東日本高速道路(株) 関東支社

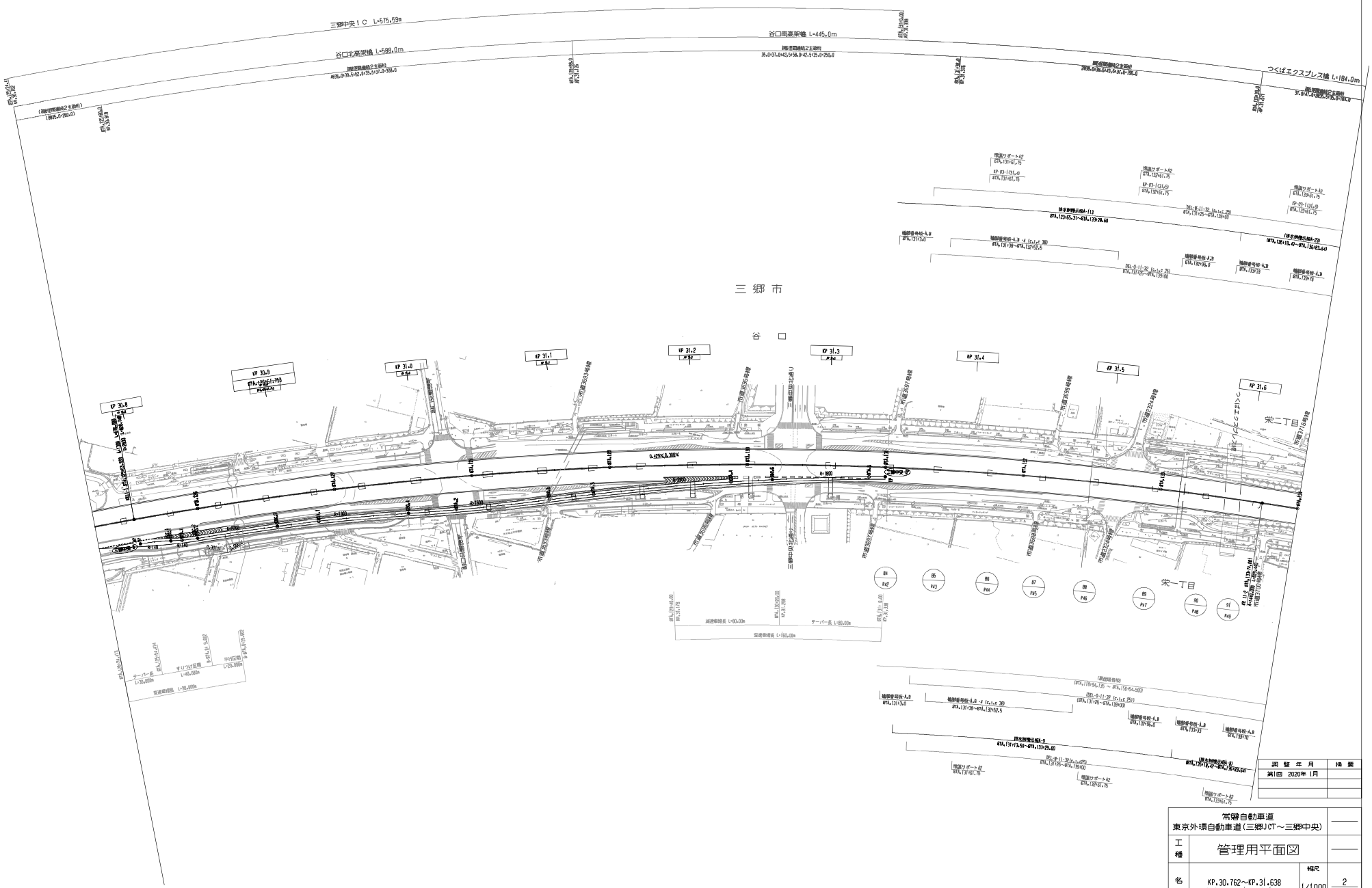

調整年月	摘要
第1回　2020年 1月	

常磐自動車道 東京外環自動車道（三郷JCT～三郷中央）			
工種	管理用平面図		
名称	KP.30.762～KP.31.638 STA.125+24.4|～STA.134+00	縮尺 1/1000	2 2
東日本高速道路(株)　関東支社			

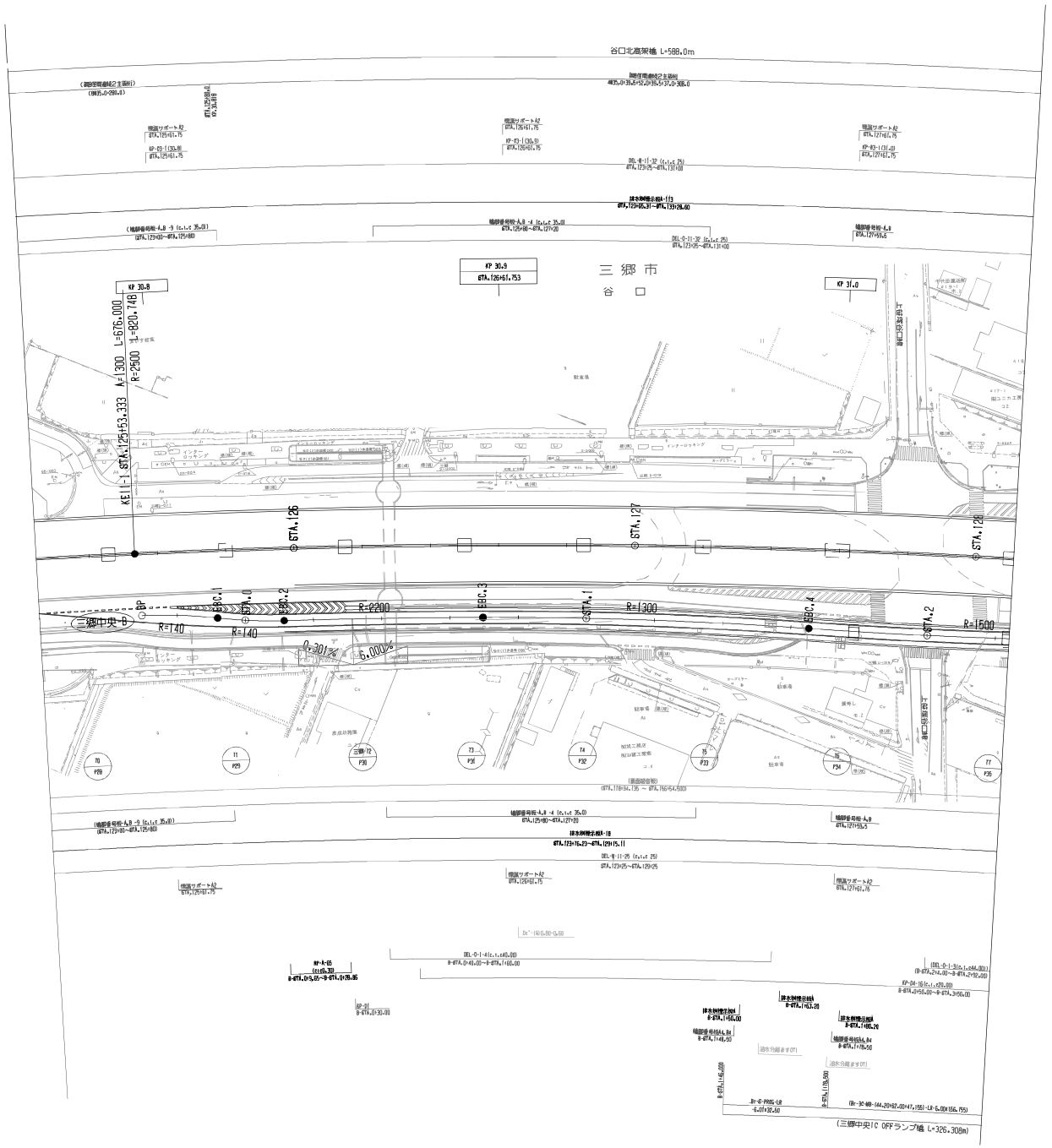

調整年月	摘要

常磐自動車道 東京外環自動車道(三郷JCT～三郷中央)			
工種	管理用平面図		
名称	KP.30.762～KP.31.338 STA.125+24.41～STA.131+0.00	縮尺 1/500	1 2

東日本高速道路(株) 関東支社

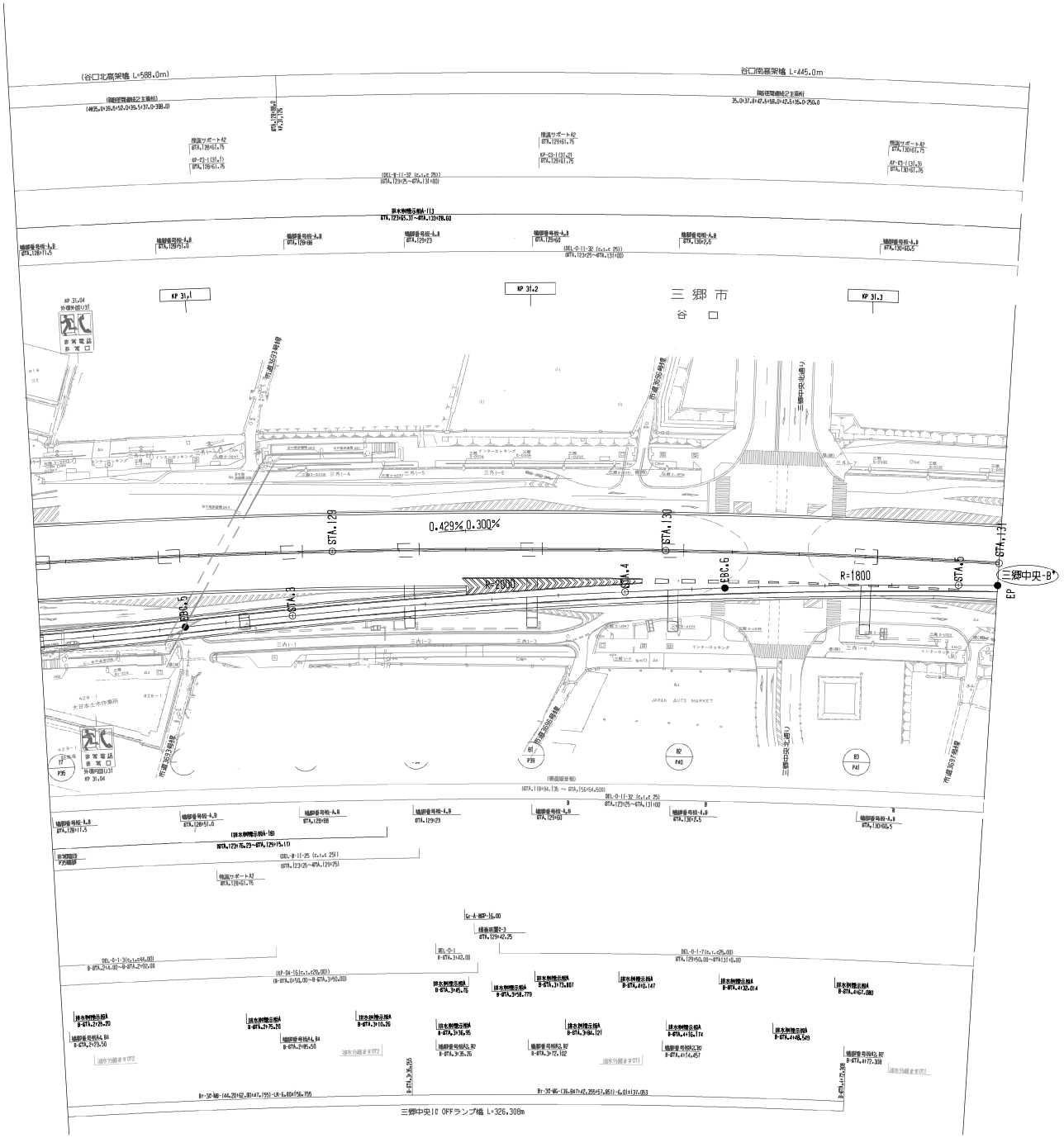

調整年月	摘要

常磐自動車道 東京外環自動車道(三郷JCT～三郷中央)			
工種	管理用平面図		
名称	KP.30.762～KP.31.338 STA.125+24.41～STA.131+0.00	縮尺 1/500	2 2
東日本高速道路(株) 関東支社			

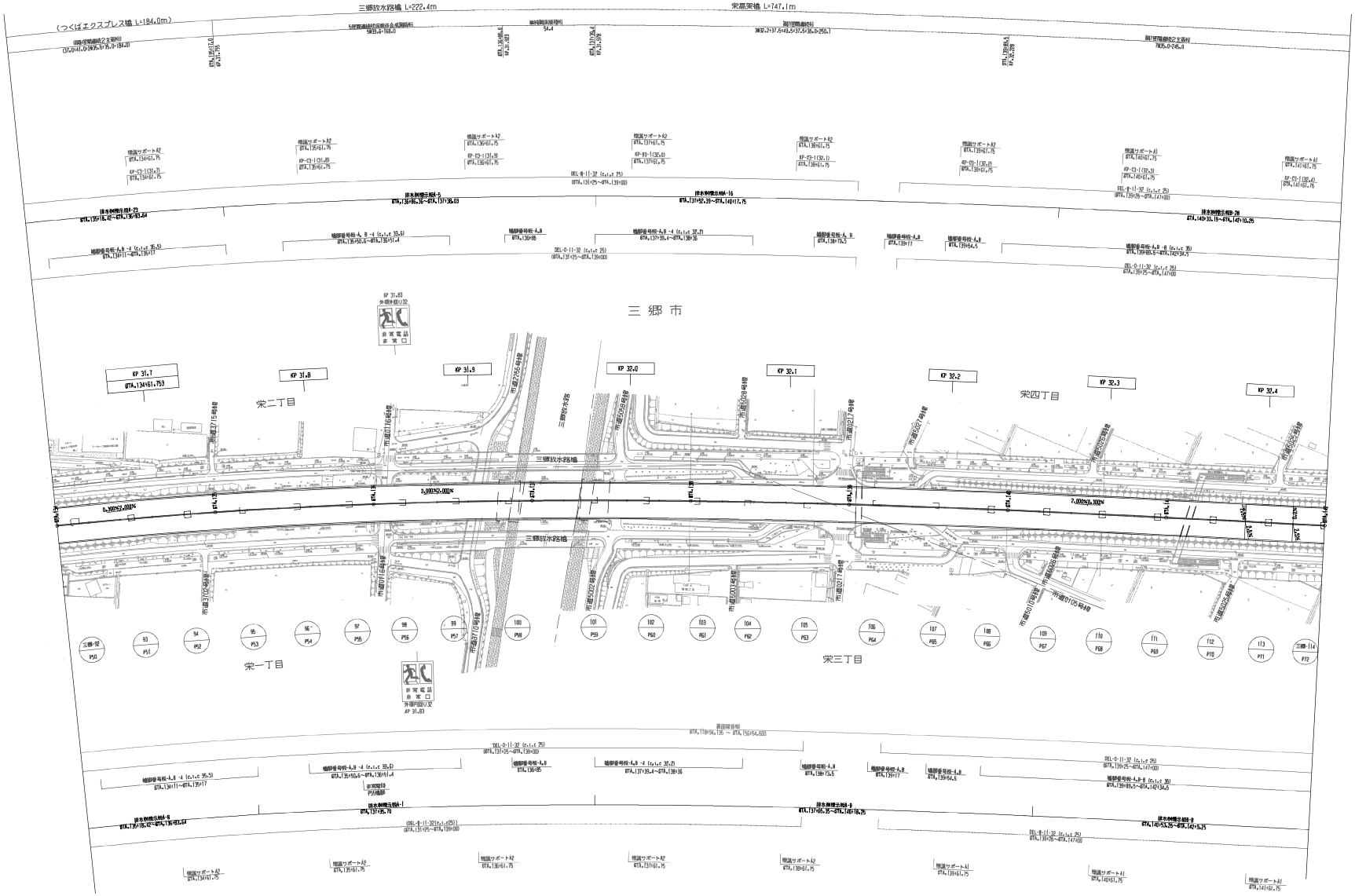

調整年月	摘要
第1回 2020年1月	

常磐自動車道 東京外環自動車道（三郷中央～三郷南）			――
工種	管理用平面図		――
名称	KP.31.638～KP.32.438 STA.134+00～STA.142+00	縮尺 1/1000	1 3
東日本高速道路(株) 関東支社			

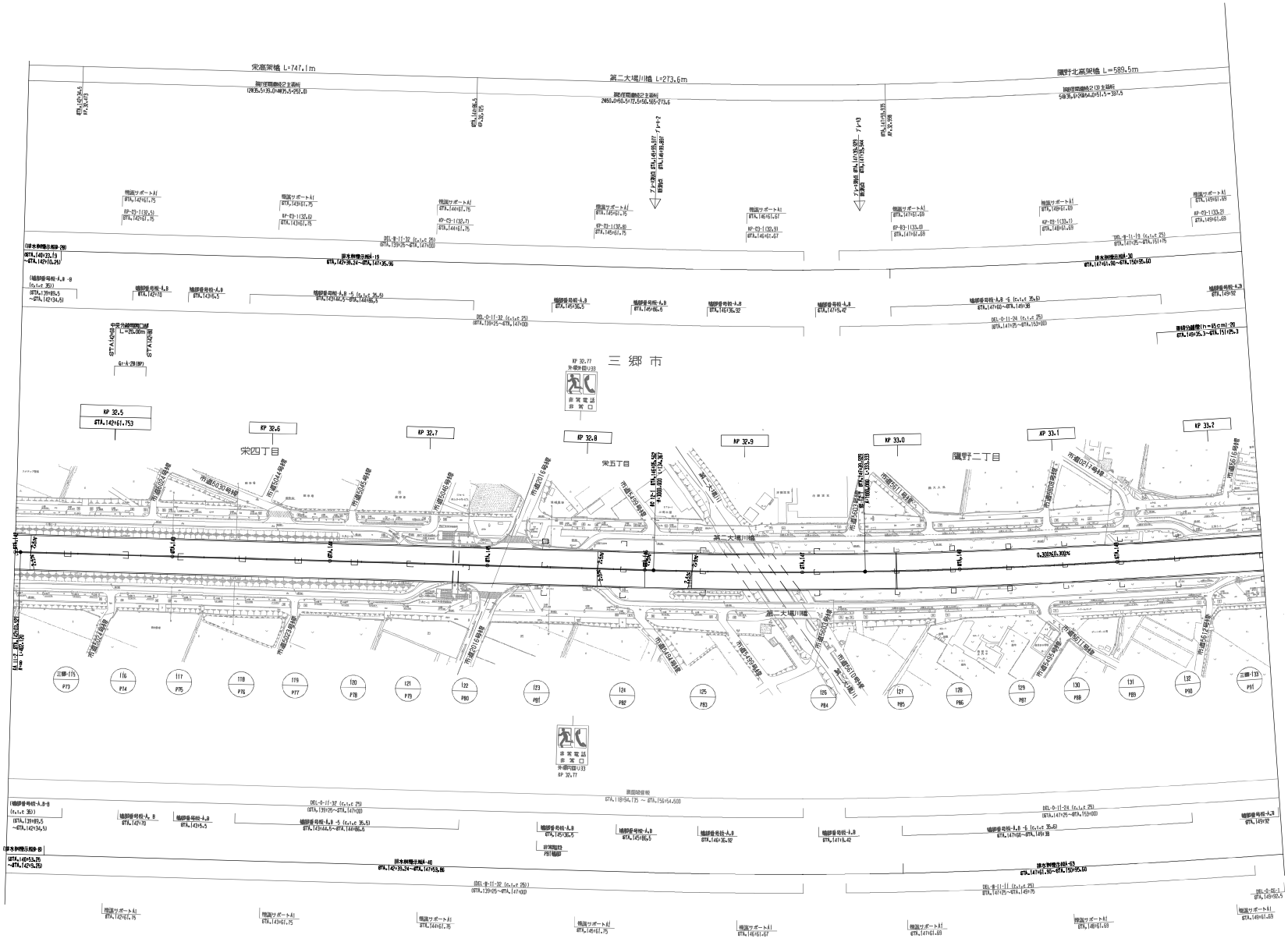

調整年月	摘要
第1回 2020年1月	

常磐自動車道
東京外環自動車道（三郷中央～三郷南）

工種：管理用平面図

名称：KP.32.438～KP.33.231
GTA.142+00～GTA.149+92.5

縮尺：1/1000

2
3

東日本高速道路(株) 関東支社

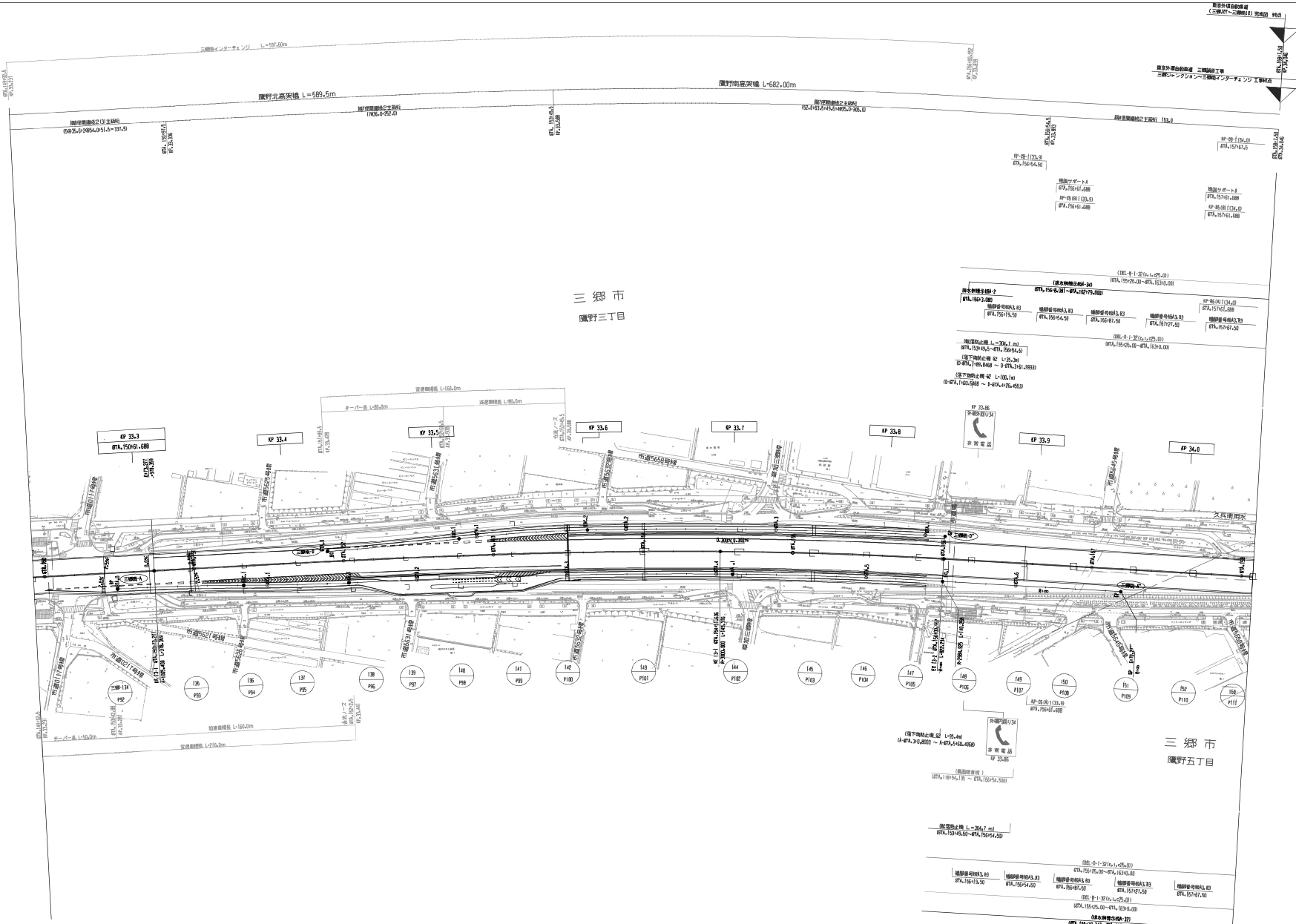

調整年月		摘要
第1回	2020年 1月	

	常磐自動車道 東京外環自動車道（三郷中央～三郷南）		
工種	管理用平面図		
名称	KP.33.23～KP.34.046 STA.149+92.5～STA.158+7.5	縮尺 1/1000	3 3

東日本高速道路(株)　関東支社

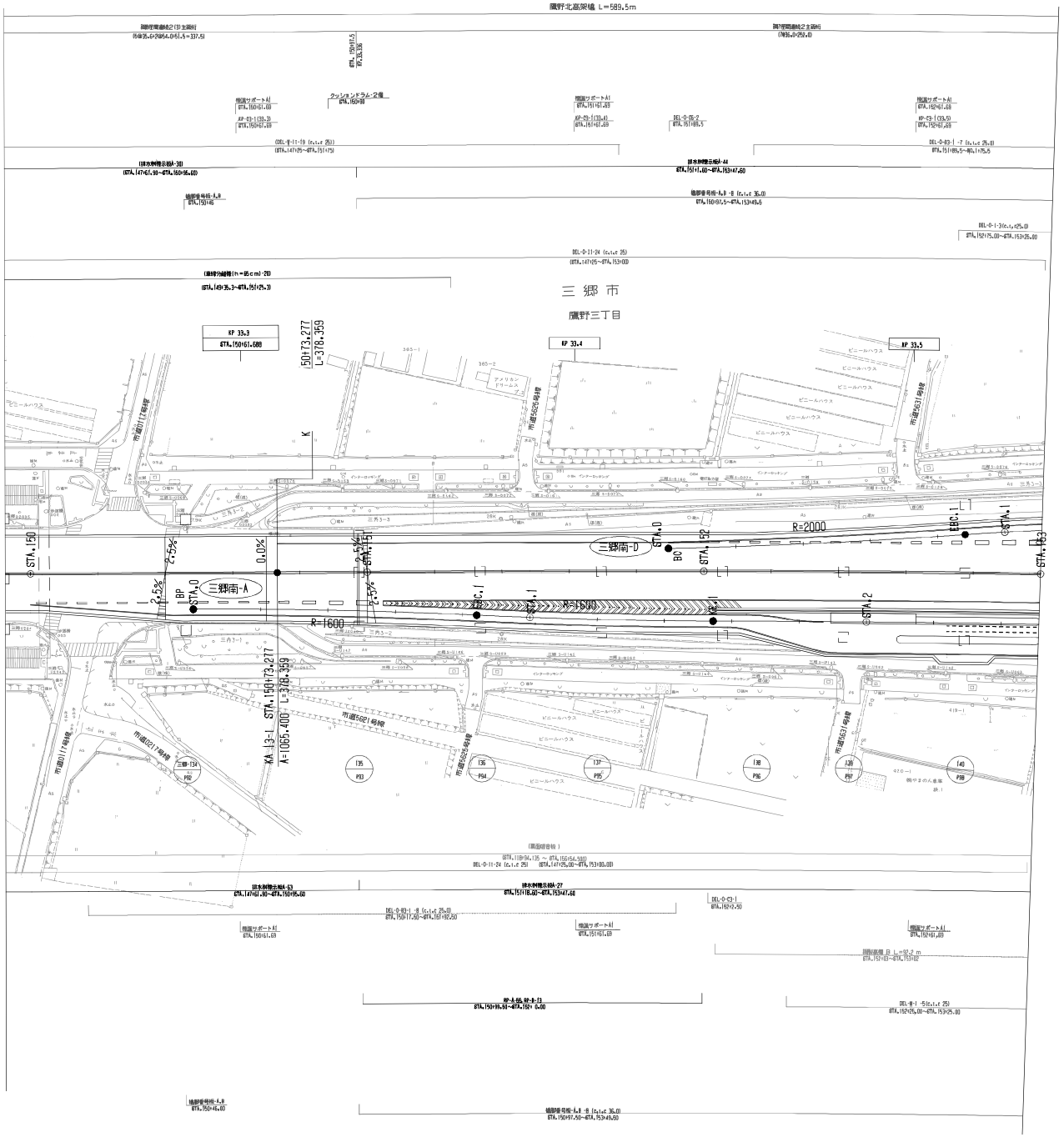

調整年月	摘要

常磐自動車道 東京外環自動車道（三郷中央～三郷南）			
工種	管理用平面図		
名称	KP.33.23↑～KP.33.839 STA.149+92.5～STA.156+0.952	縮尺 1/500	1 2
東日本高速道路(株) 関東支社			

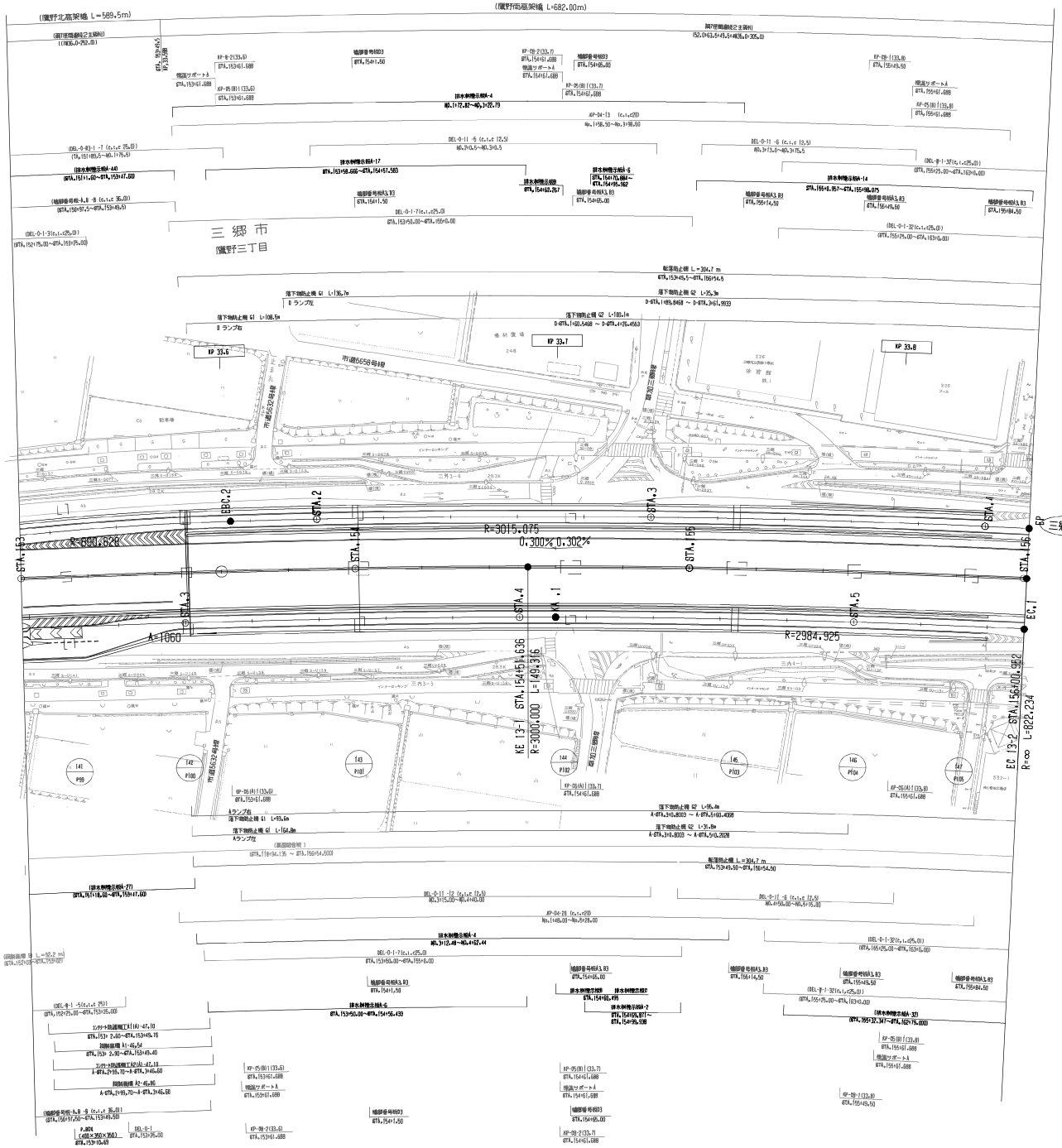

調整年月	摘要

	常磐自動車道 東京外環自動車道(三郷中央～三郷南)		———
工種	管理用平面図		———
名称	KP.33.2i～KP.33.839 STA.149+92.5～STA.156+0.952	縮尺 1/500	2 2
東日本高速道路(株) 関東支社			

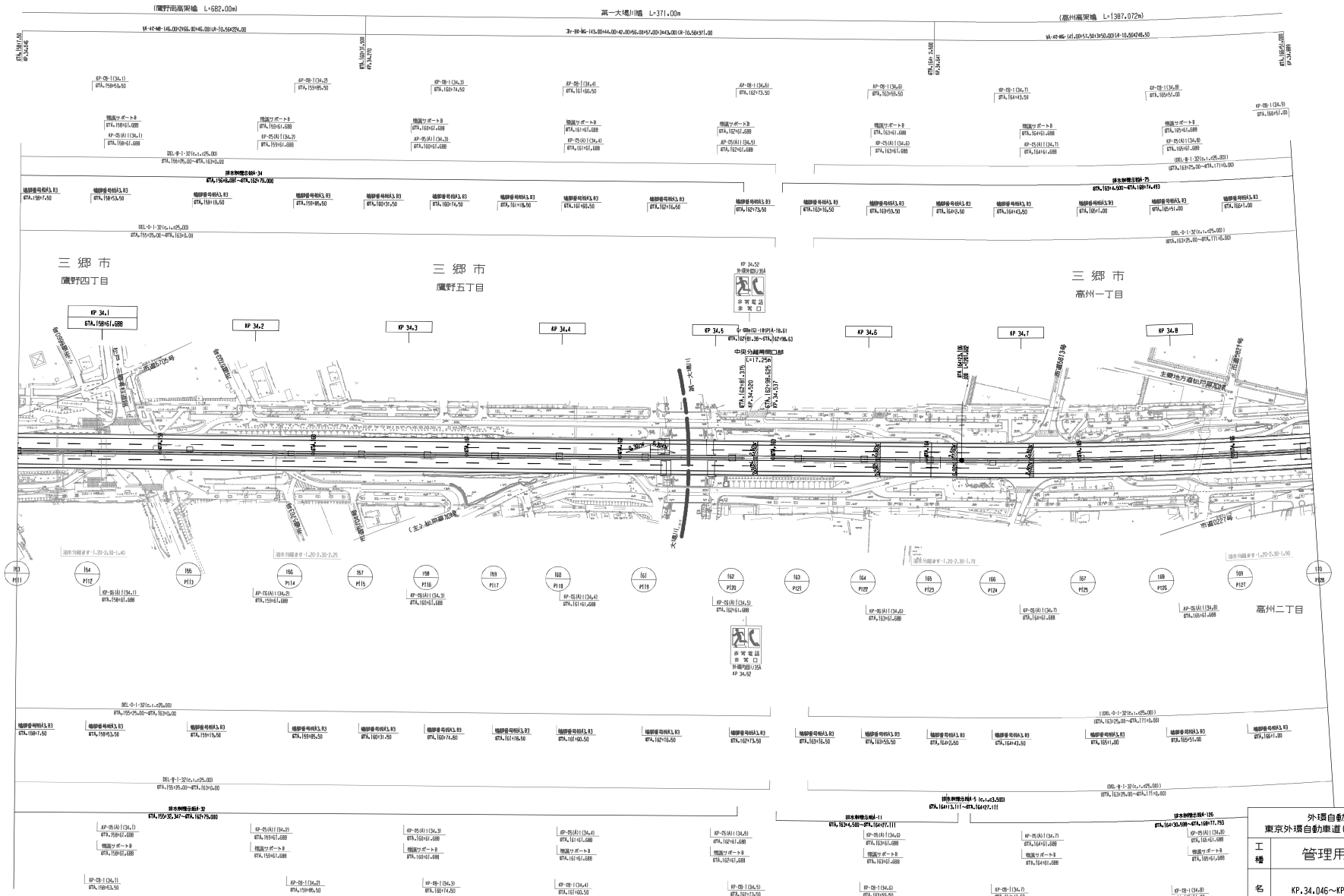

調整年月	摘要

外環自動車道
東京外環自動車道（三郷南～松戸）

工種：管理用平面図

名称：KP.34.046～KP.34.889
STA.158+7.5～STA.166+51.0

縮尺：1/1000

1 / 7

東日本高速道路(株) 関東支社

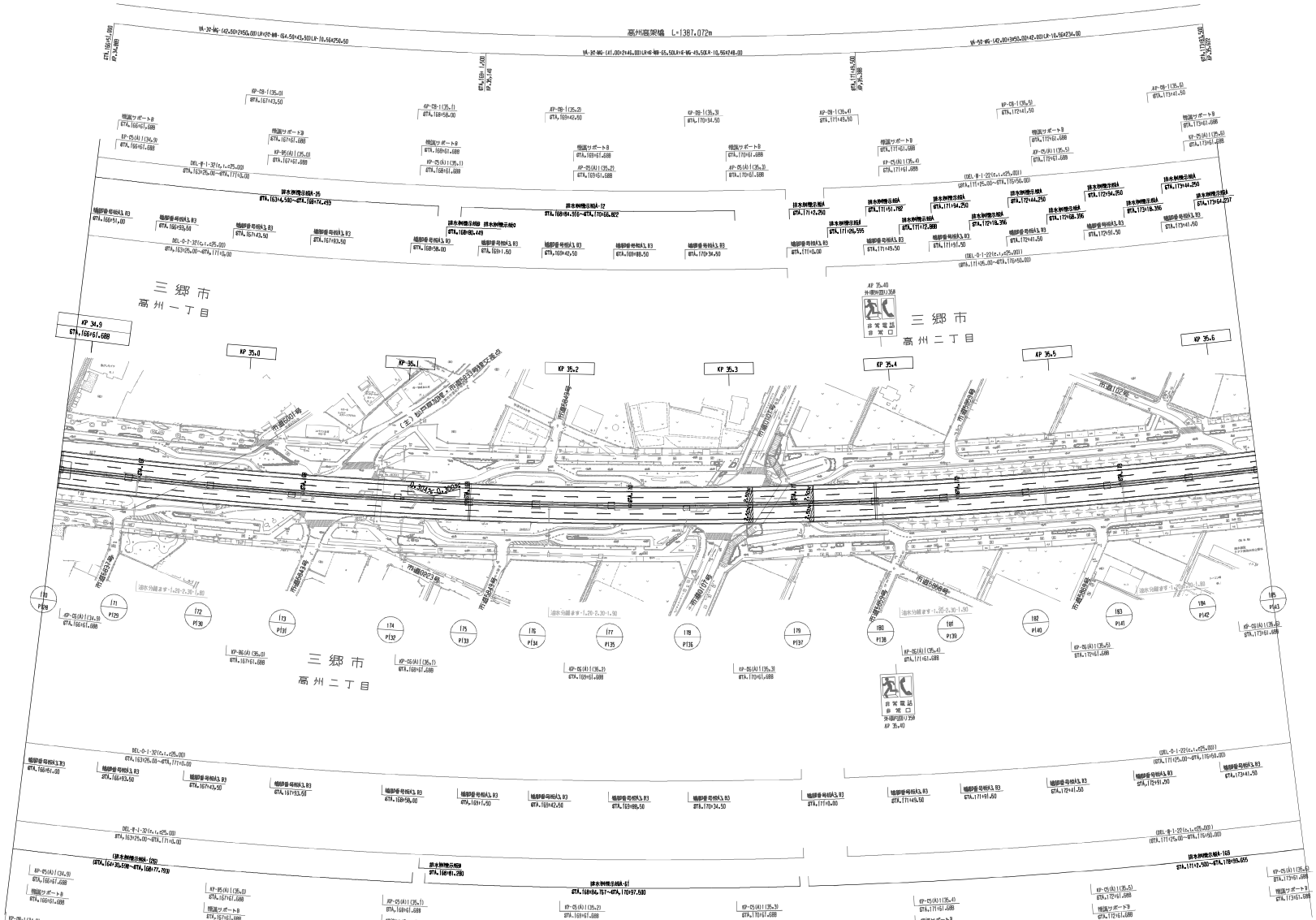

調整年月	摘要

	外環自動車道 東京外環自動車道（三郷南～松戸）		———
工種	管理用平面図		———
名称	KP.34.889～KP.35.622 STA.166+51.0～STA.173+83.50	縮尺 1/1000	2 7
東日本高速道路(株) 関東支社			

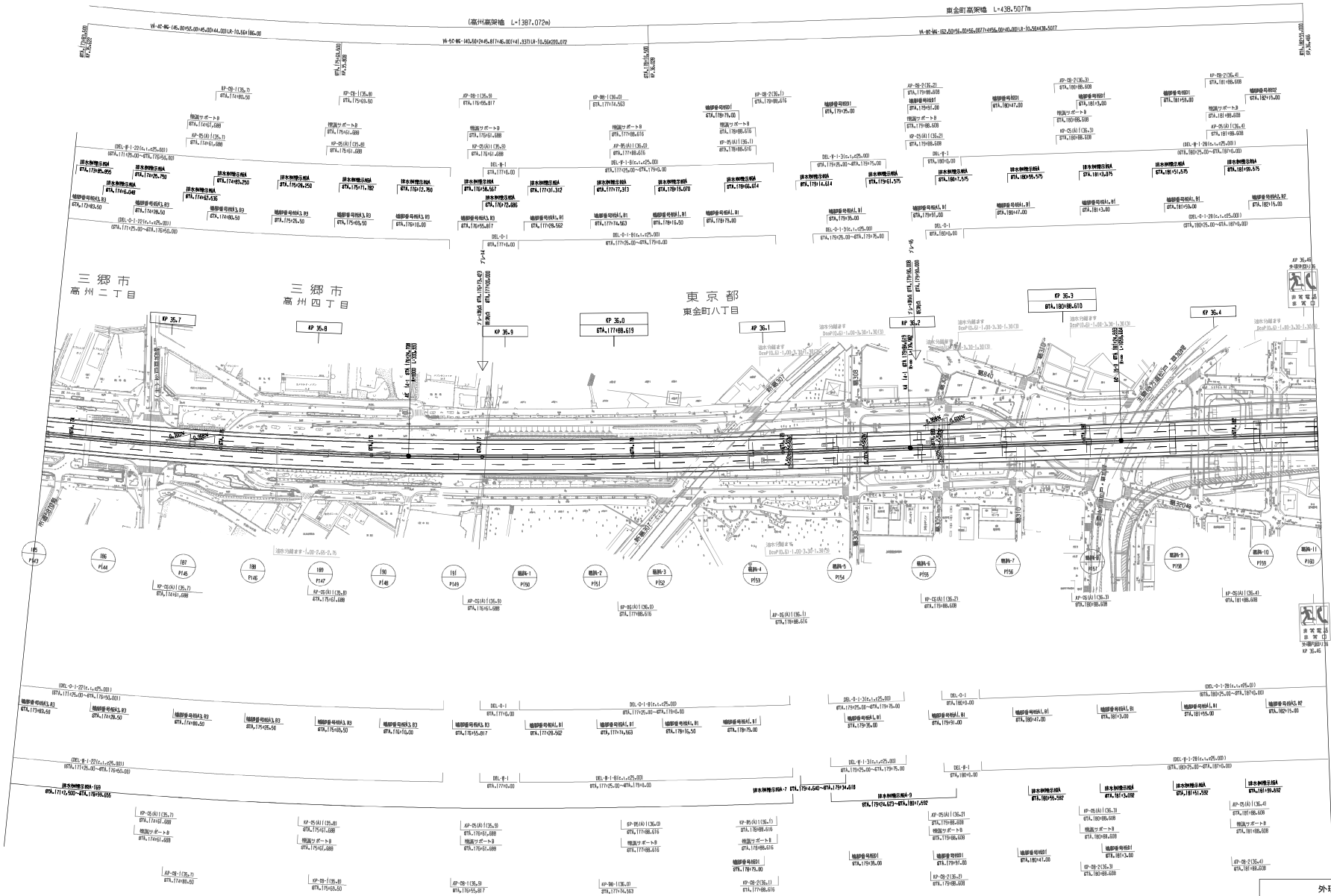

調整年月	摘要

	外環自動車道 東京外環自動車道(三郷南～松戸)		
工種	管理用平面図		
名称	KP.35.622～KP.36.466 STA.173+83.50～STA.182+55.0	縮尺 1/1000	3 7
東日本高速道路(株) 関東支社			

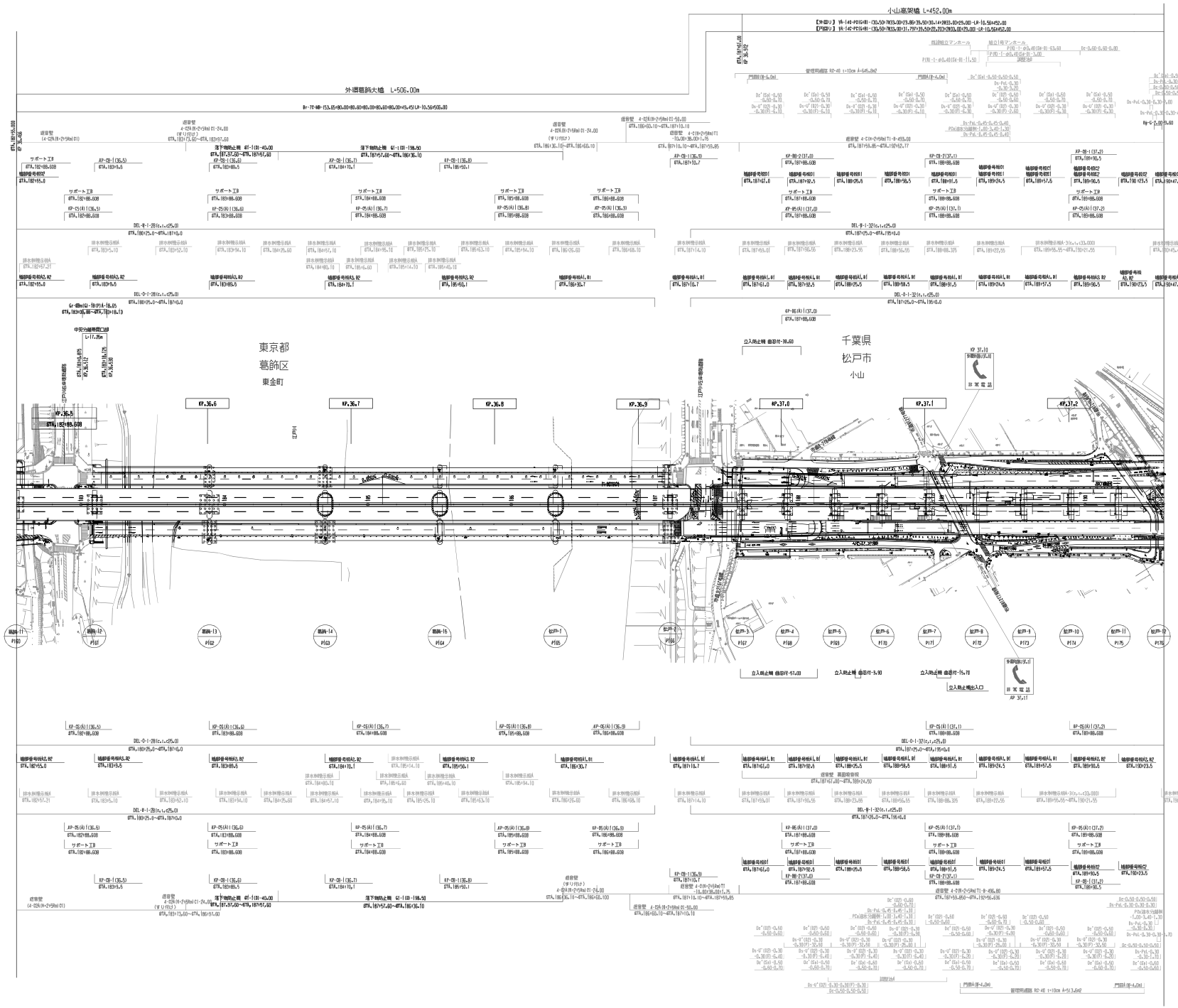

調整年月	摘要
第1回 2020年 2月	
第2回 2022年 3月	

東関東自動車道水戸線 東京外環自動車道（三郷南～松戸）			
工種	管理用平面図		
名称	KP.36.466～KP.37.266 STA.182+55.00～STA.190+55.00	縮尺 1/1000	4 7

東日本高速道路(株) 関東支社

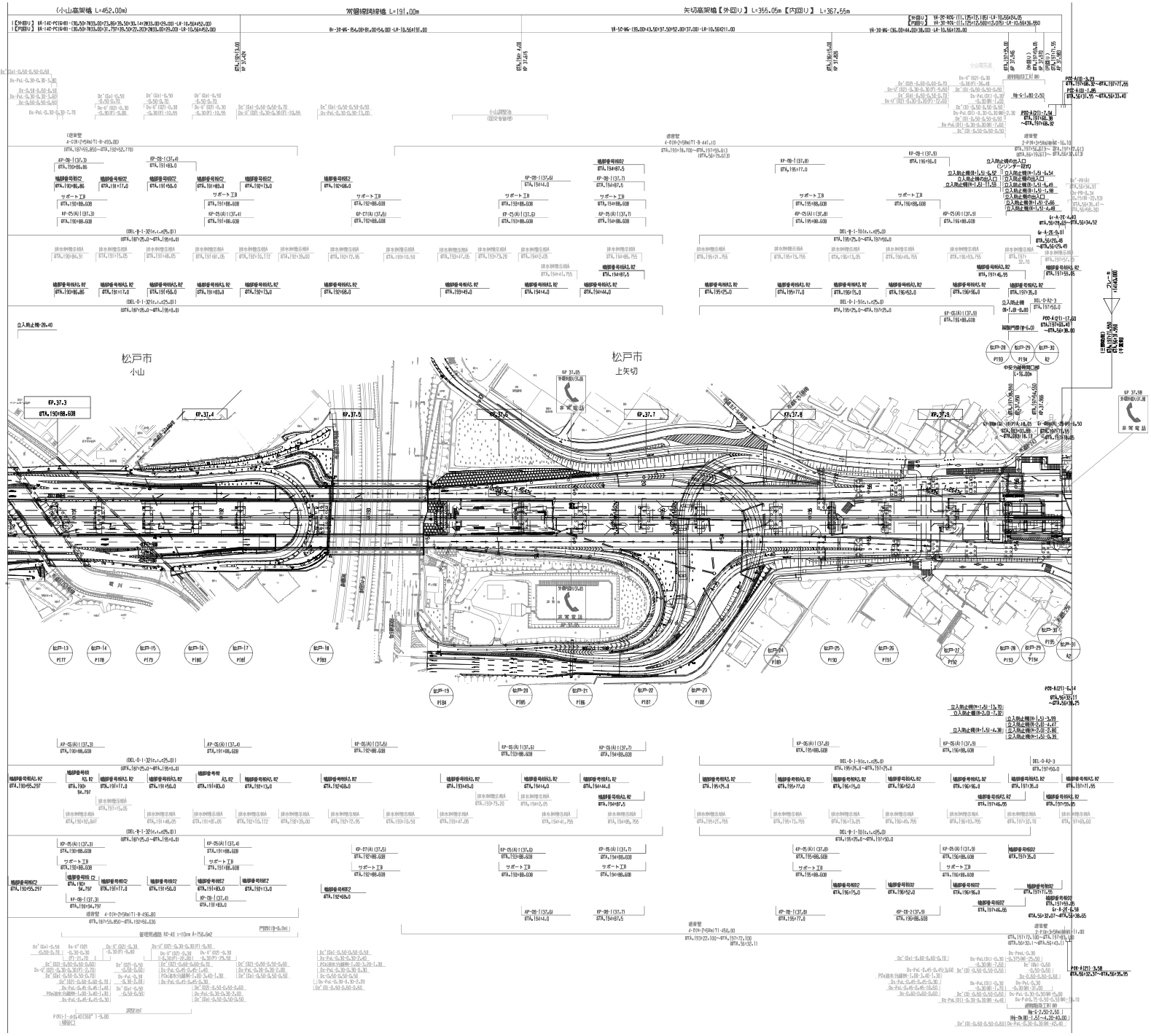

調整年月	摘要
第1回 2020年 2月	
第2回 2022年 3月	

東関東自動車道水戸線
東京外環自動車道（三郷南～松戸）

工種：管理用平面図

名称：KP.37.266～KP.37.989
STA.190+55.00～STA.197+78.00
(STA. 56+38.00)

縮尺：1/1000

5
7

東日本高速道路(株) 関東支社

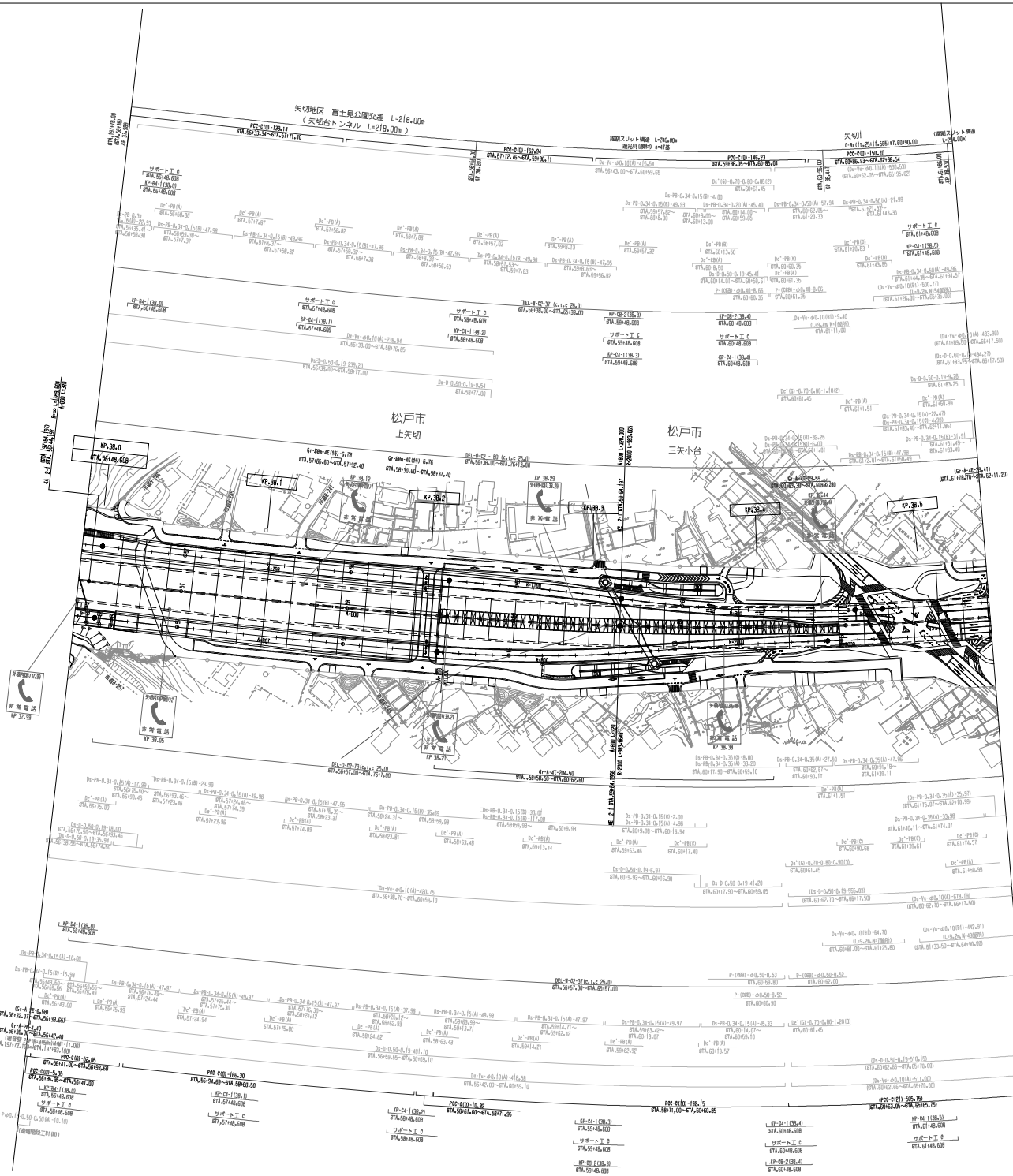

訂正年月	摘要
第1回　2020年 2月	
第2回　2022年 3月	

東関東自動車道水戸線 東京外環自動車道（三郷南～松戸）			———
工種	管理用平面図		———
名称	KP.37.989～KP.38.538 STA.197+78.00～STA.61+87 (STA. 66+38.00)	縮尺 1/1000	6 7

東日本高速道路(株)　関東支社

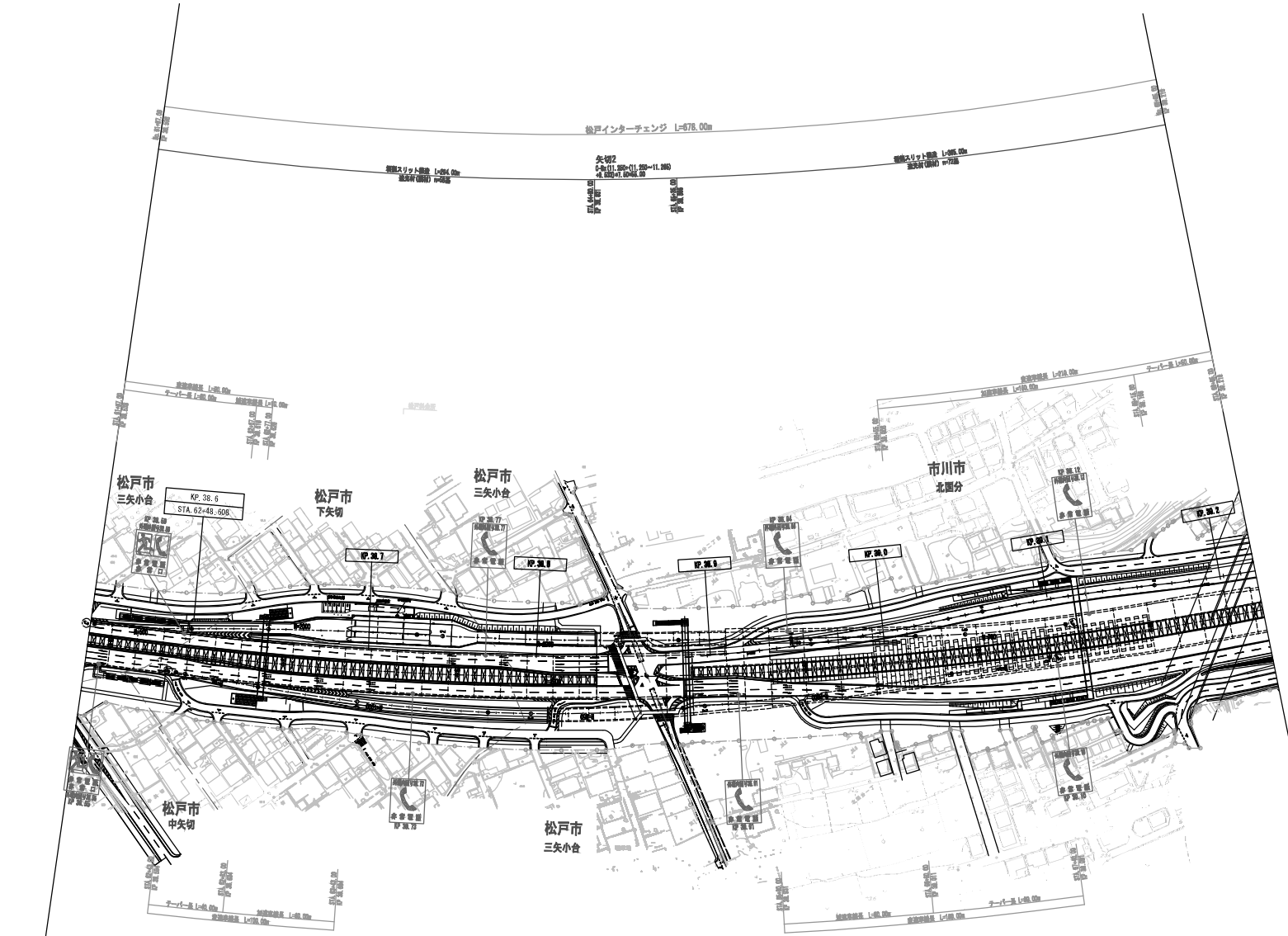

調整年月	摘要
第1回　2020年 2月	
第2回　2021年 5月	
第2回　2022年 3月	

東関東自動車道水戸線 東京外環自動車道(三郷南～松戸)			――
工種	管理用平面図		――
名称	KP.38.538～KP.39.216 STA.61+87.00～STA.68+65.00	縮尺 1/1000	7 7
東日本高速道路(株)　関東支社			

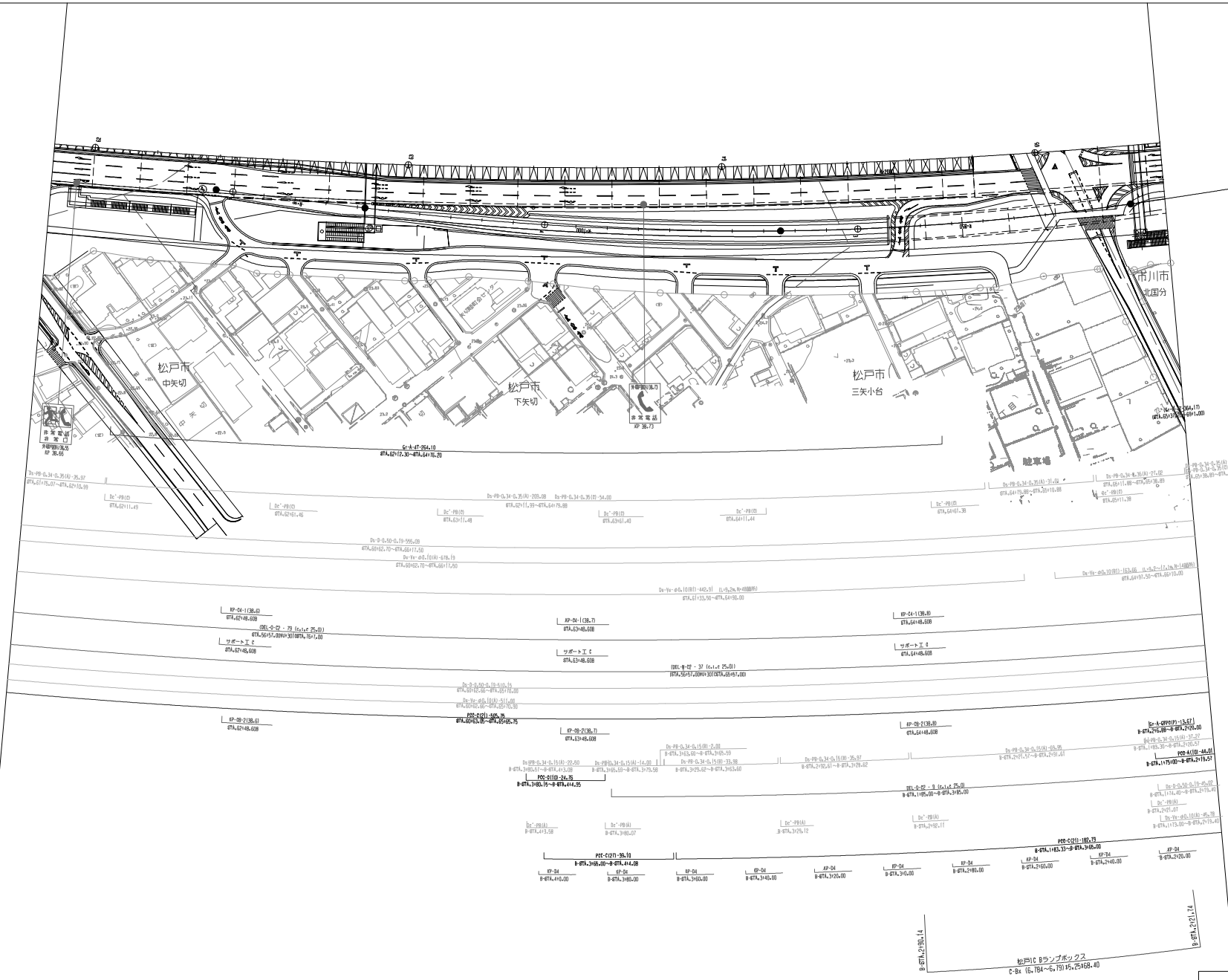

調整年月	摘要
第1回 2020年 2月	
第2回 2021年 5月	

東関東自動車道水戸線
東京外環自動車道（三郷南～松戸）

工種：管理用平面図

名称：松戸インターチェンジ
KP.38.538～KP.39.216
STA.61+87.00～STA.68+65.00

縮尺：1/500

1/4

東日本高速道路（株） 関東支社

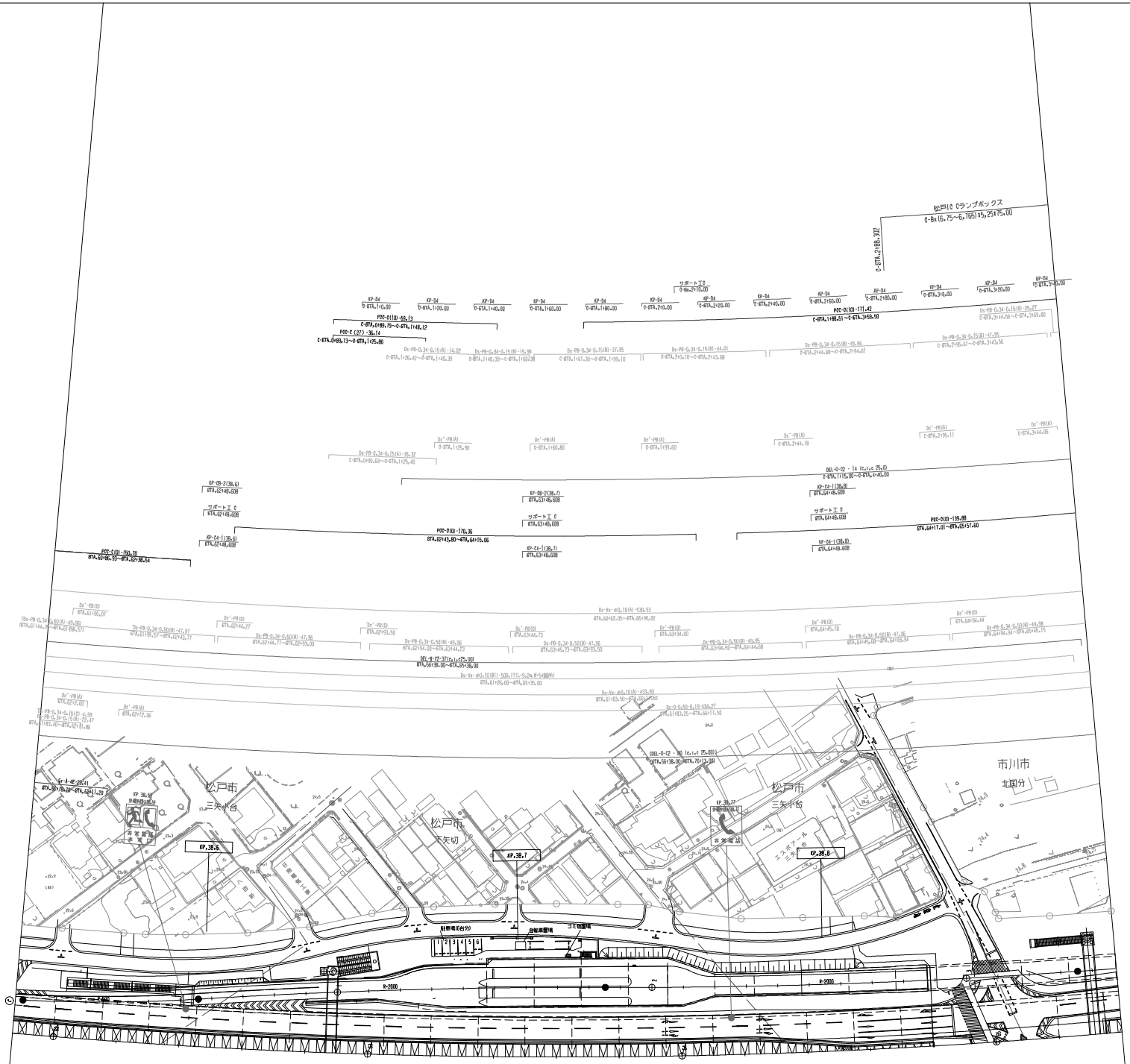

調整年月	摘要
第1回 2020年 2月	
第2回 2021年 5月	
第3回 2022年 3月	

東関東自動車道水戸線 東京外環自動車道（三郷南～松戸）		——
工種	管理用平面図	——
名称	松　戸インターチェンジ KP.38+538～KP.39.216 STA.61+87.00～STA.68+65.00	縮尺 1/500
		2/4

東日本高速道路（株）　関東支社

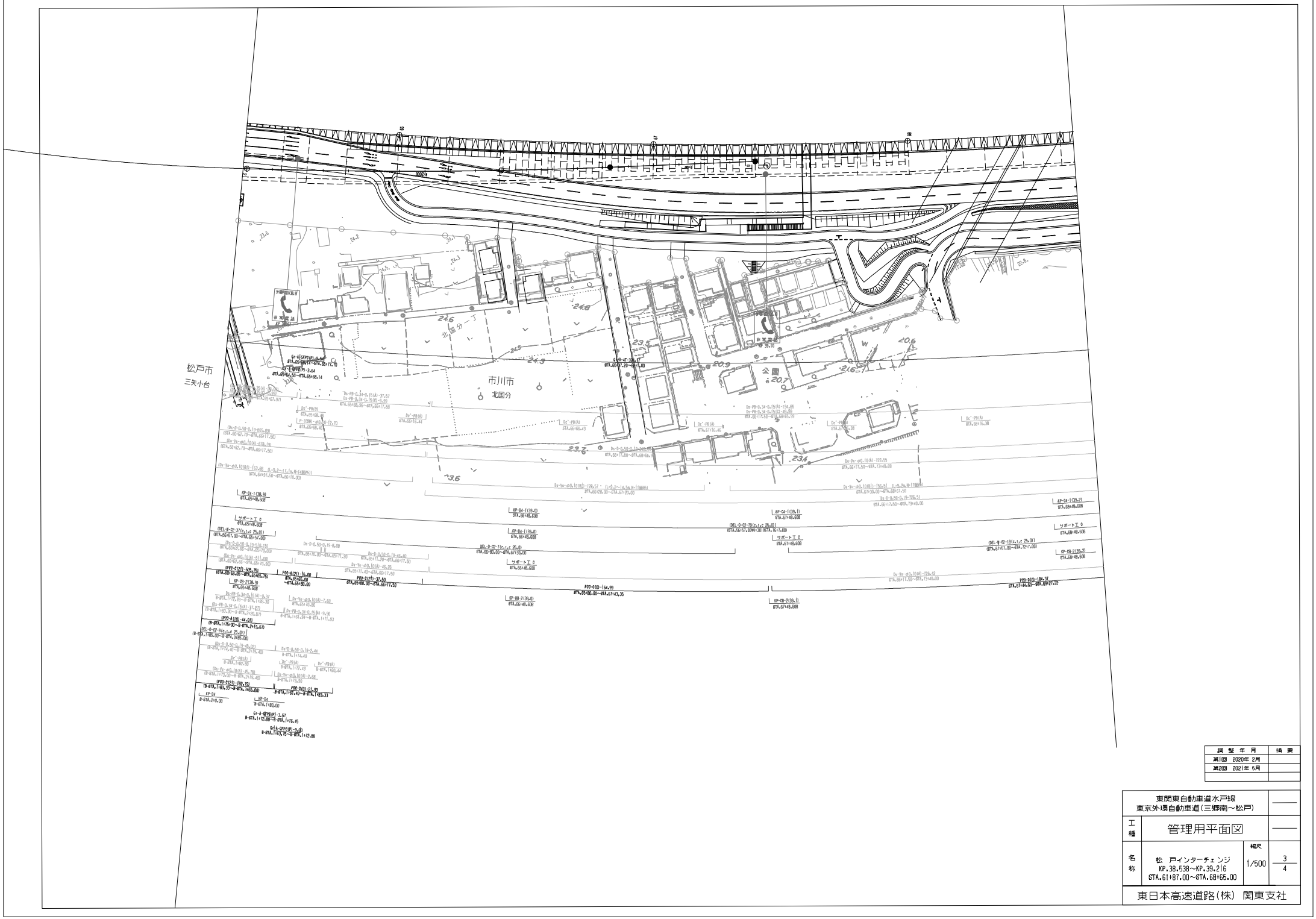

調整年月	摘要
第1回 2020年 2月	
第2回 2021年 5月	

東関東自動車道水戸線 東京外環自動車道（三郷南～松戸）			——
工種	管理用平面図		——
名称	松 戸インターチェンジ KP.38.538～KP.39.216 STA.61+87.00～STA.68+65.00	縮尺 1/500	3 4
東日本高速道路（株） 関東支社			



調整年月	摘要
第1回 2020年 2月	
第2回 2021年 5月	
第3回 2022年 3月	

東関東自動車道水戸線 東京外環自動車道（三郷南～松戸）			——
工種	管理用平面図		——
名称	松　戸インターチェンジ KP.38.538～KP.39.216 STA.61+87.00～STA.68+65.00	縮尺 1/500	4 4
東日本高速道路（株）　関東支社			



調整年月	摘要
第1回 2020年 2月	
第2回 2021年 5月	
第3回 2022年 3月	

東関東自動車道水戸線 東京外環自動車道（松戸～市川北）			———
工種	管理用平面図		———
名称	KP.39.216～KP.39.851 STA.68+65.00～STA.75+00.00	縮尺 1/1000	1 4

東日本高速道路（株） 関東支社

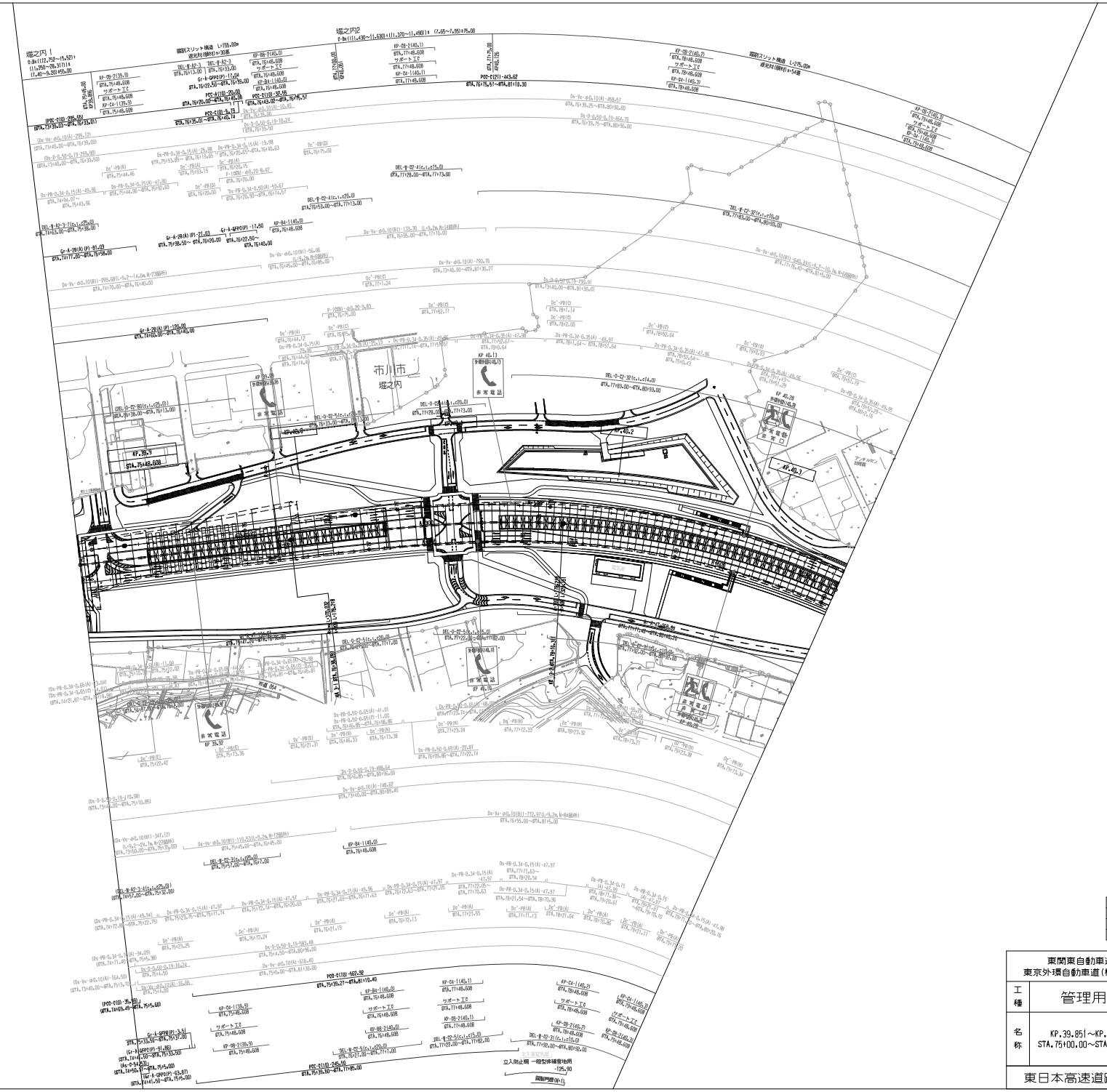
市川市
堀之内
非常電話
KP 39.9
KP 40.2
KP 40.3
KP 40.13
KP 40.28
KP 40.46
KP 39.36
KP 39.15
KP 39.18
KP 39.46
KP 39.66
KP 39.85
KP 40.05
KP 40.25
KP 40.45
KP 40.65
KP 40.85
KP 41.05
KP 41.25
KP 41.45
KP 41.65
KP 41.85
KP 42.05
KP 42.25
KP 42.45
KP 42.65
KP 42.85
KP 43.05
KP 43.25
KP 43.45
KP 43.65
KP

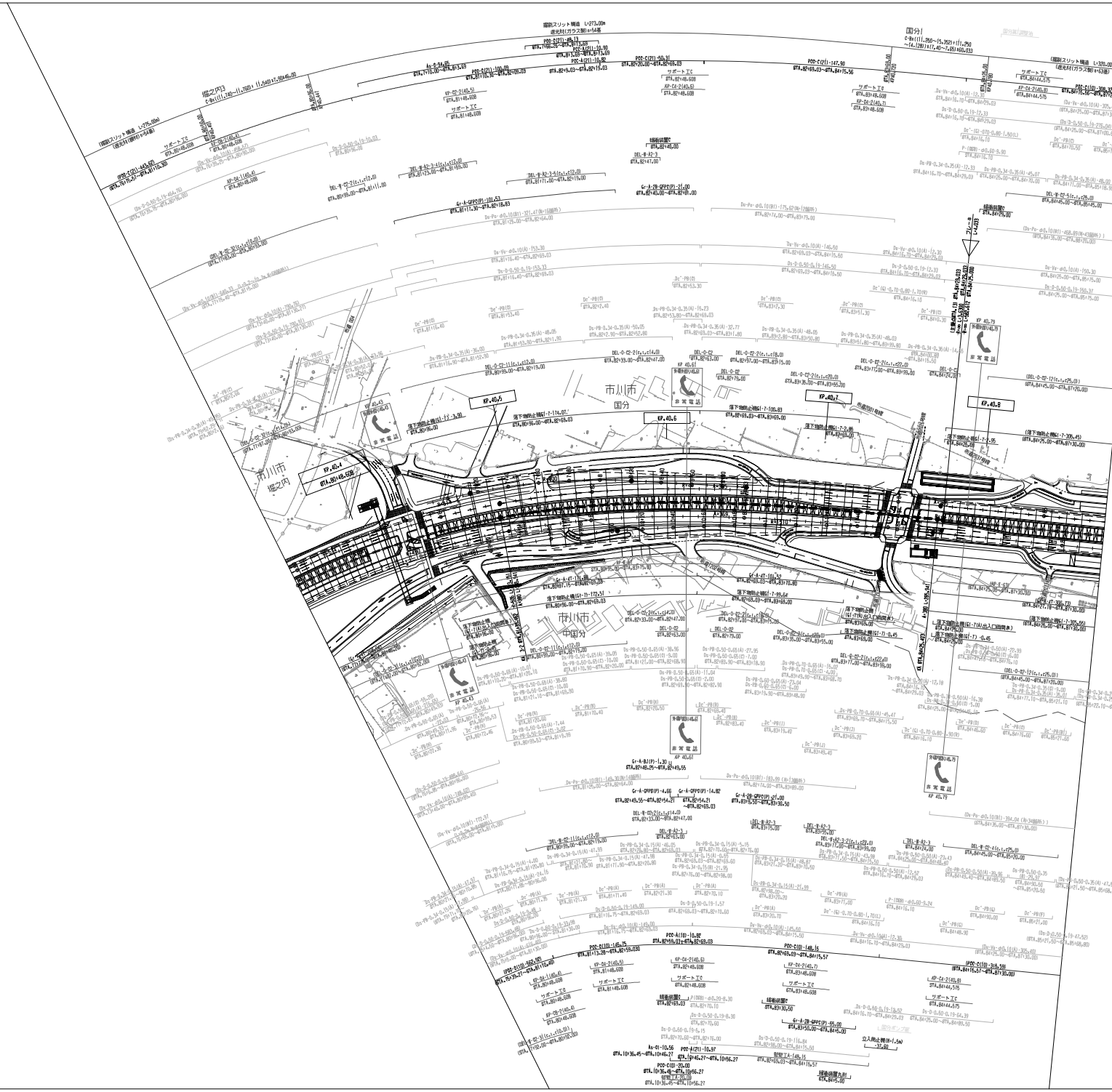

調整年月	摘要
第1回 2020年 2月	
第2回 2021年 5月	

東関東自動車道水戸線 東京外環自動車道（松戸～市川北）			——
工種	管理用平面図		——
名称	KP.40.351～KP.40.885 STA.80+00.00～STA.85+30.00	縮尺 1/1000	3 4
東日本高速道路（株） 関東支社			

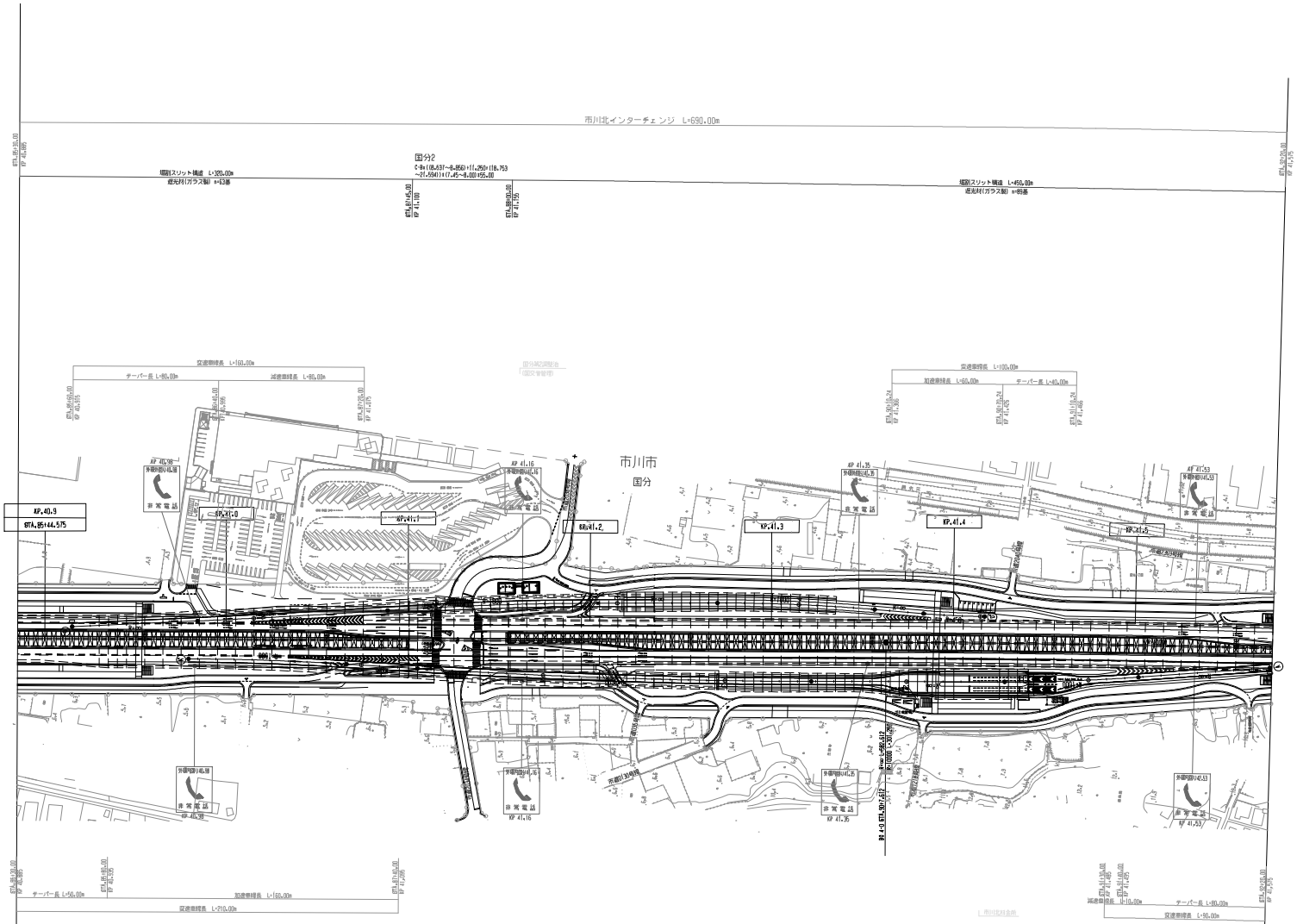

調整年月	摘要
第1回 2020年 2月	
第2回 2021年 5月	
第3回 2022年 3月	

東関東自動車道水戸線 東京外環自動車道(松戸～市川北)			――
工種	管理用平面図		――
名称	KP.40.885～KP.41.575 STA.85+30.00～STA.92+20.00	縮尺 1/1000	4 4
東日本高速道路(株) 関東支社			

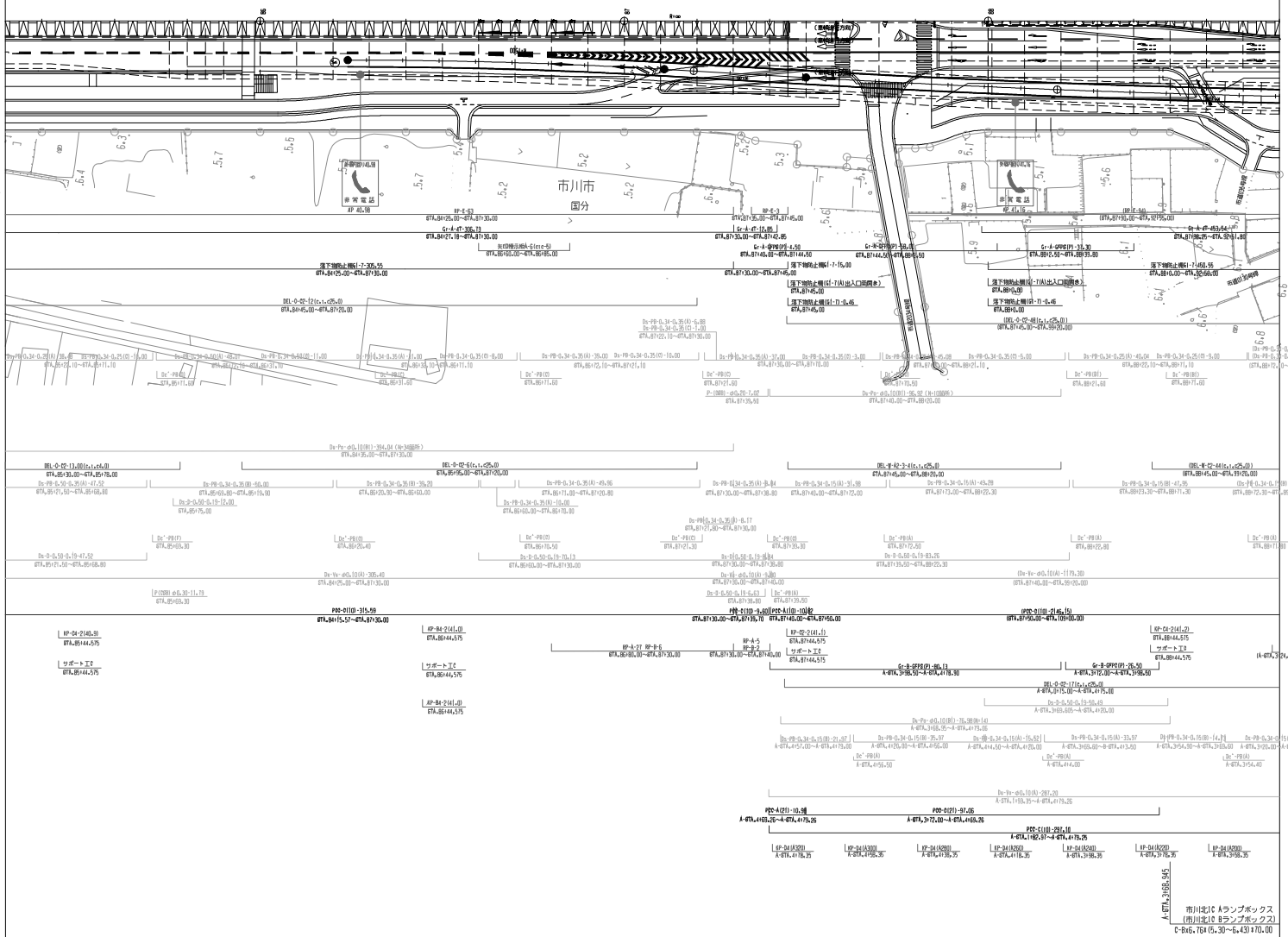

調整年月	摘要
第1回 2020年 2月	
第2回 2021年 5月	
第3回 2022年 3月	

東関東自動車道水戸線 東京外環自動車道（松戸～市川北）		———
工種	管理用平面図	———
名称	市川北インターチェンジ KP.40.885～KP.41.575 STA.85+30.00～STA.92+20.00	縮尺 1/500
		1/4

東日本高速道路（株） 関東支社

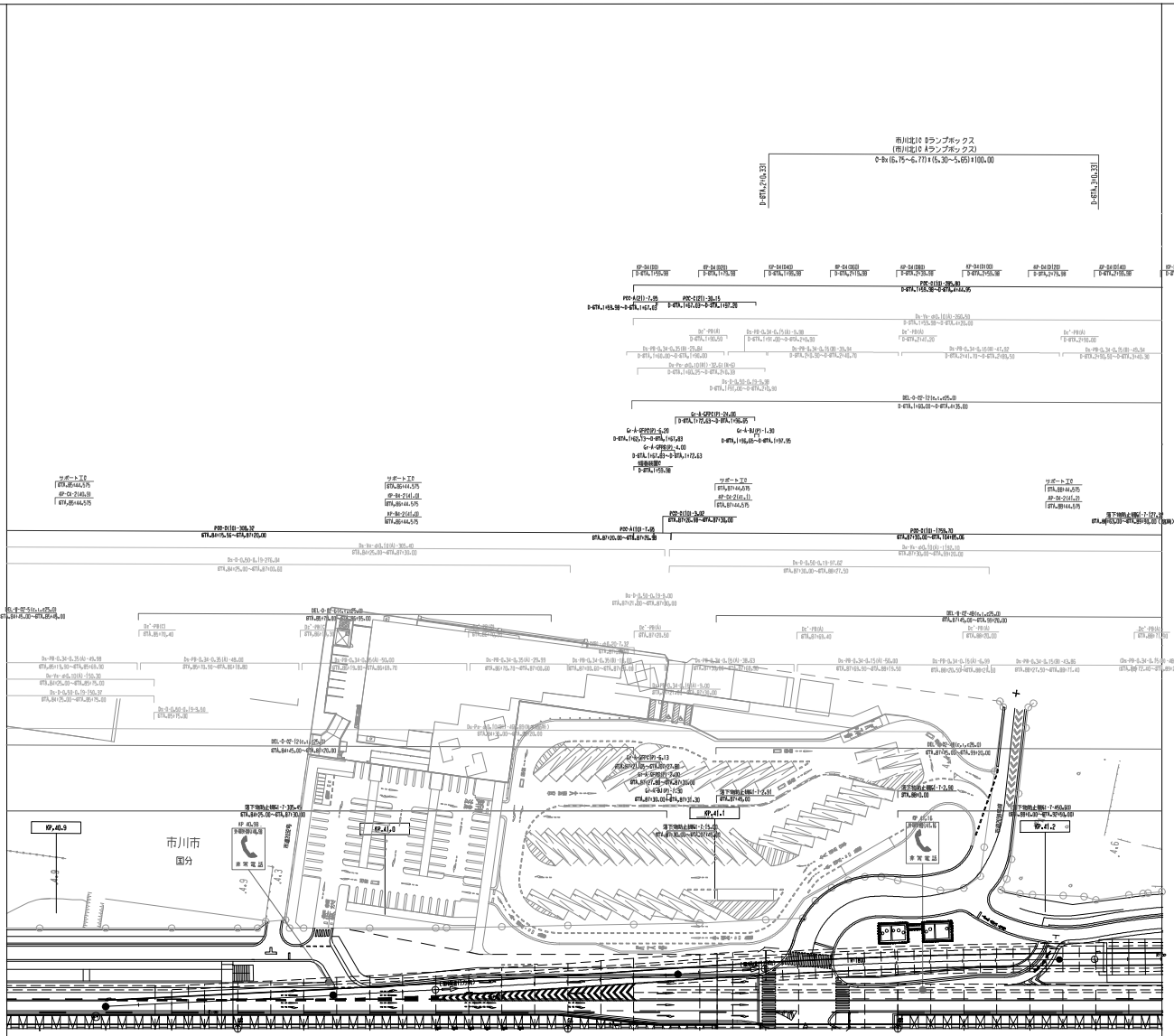

調整年月	摘要
第1回 2020年 2月	
第2回 2021年 5月	
第3回 2022年 3月	

東関東自動車道水戸線 東京外環自動車道(松戸～市川北)			
工種	管理用平面図		
名称	市川北インターチェンジ KP.40.885～KP.41.575 STA.85+30.00～STA.92+20.00	縮尺 1/600	2 4
東日本高速道路(株) 関東支社			

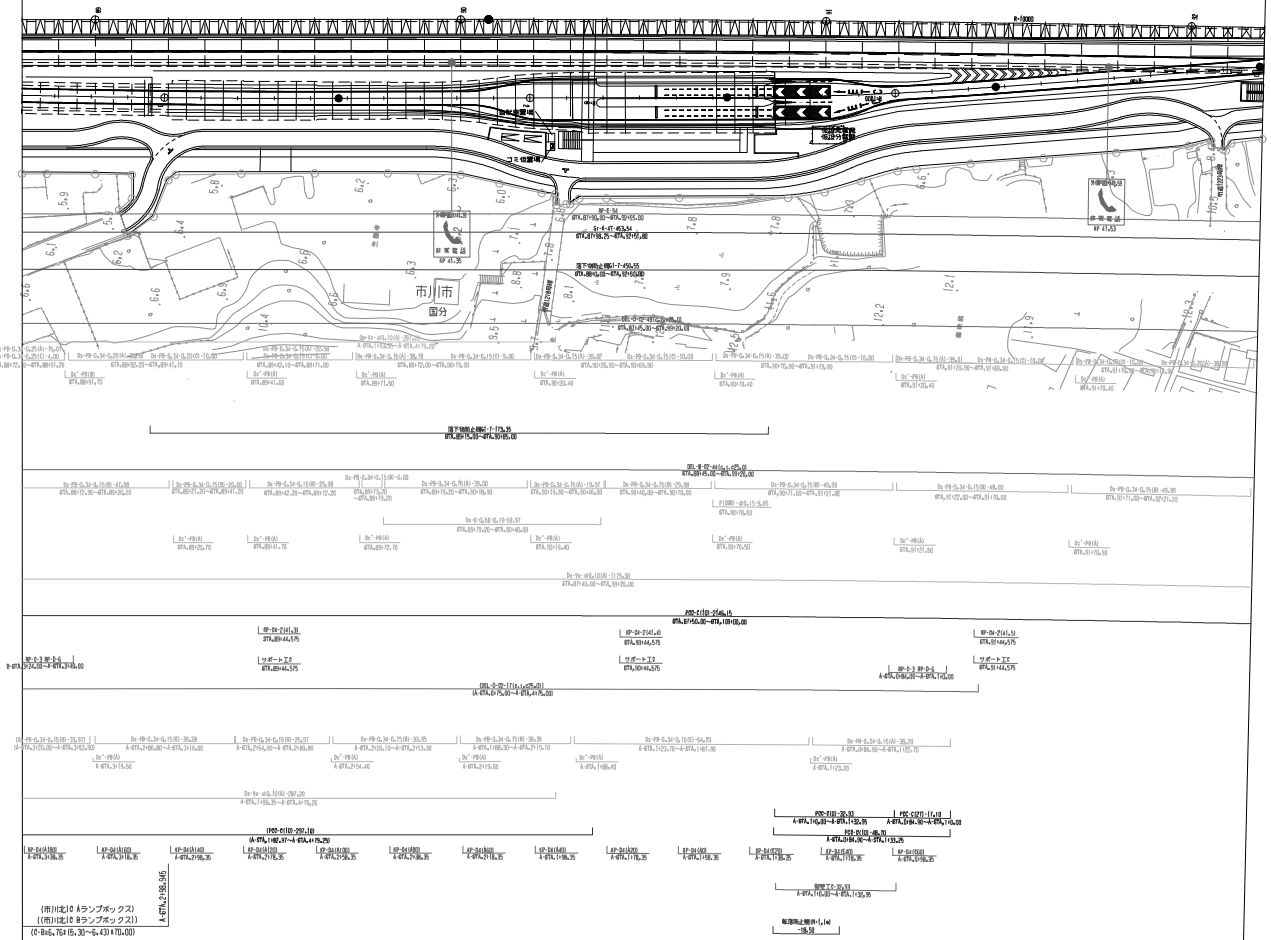

調整年月	摘要
第1回 2020年 2月	
第2回 2021年 5月	
第3回 2022年 3月	

東関東自動車道水戸線 東京外環自動車道(松戸～市川北)			
工種	管理用平面図		
名称	市川北インターチェンジ KP.40.885～KP.41.575 STA.85+30.00～STA.92+20.00	縮尺 1/500	3 4
東日本高速道路(株)関東支社			

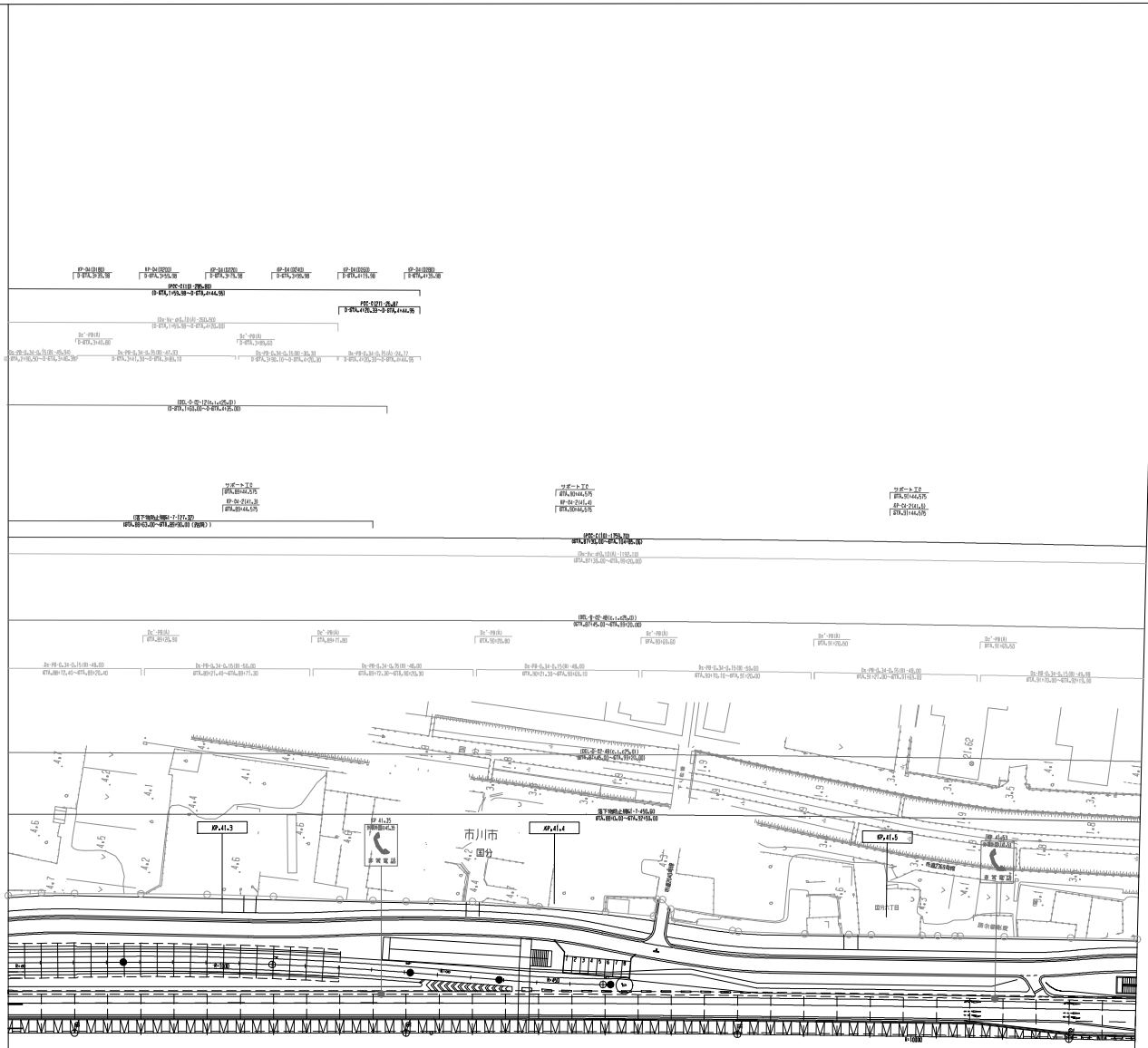

調整年月	修正
第1回 2020年 2月	
第2回 2021年 5月	
第3回 2022年 3月	

東関東自動車道水戸線 東京外環自動車道(松戸～市川北)			
工種	管理用平面図		
名称	市川北インターチェンジ KP.40.885～KP.41.575 STA.85+30.00～STA.92+20.00	縮尺 1/500	4 4
東日本高速道路(株)関東支社			

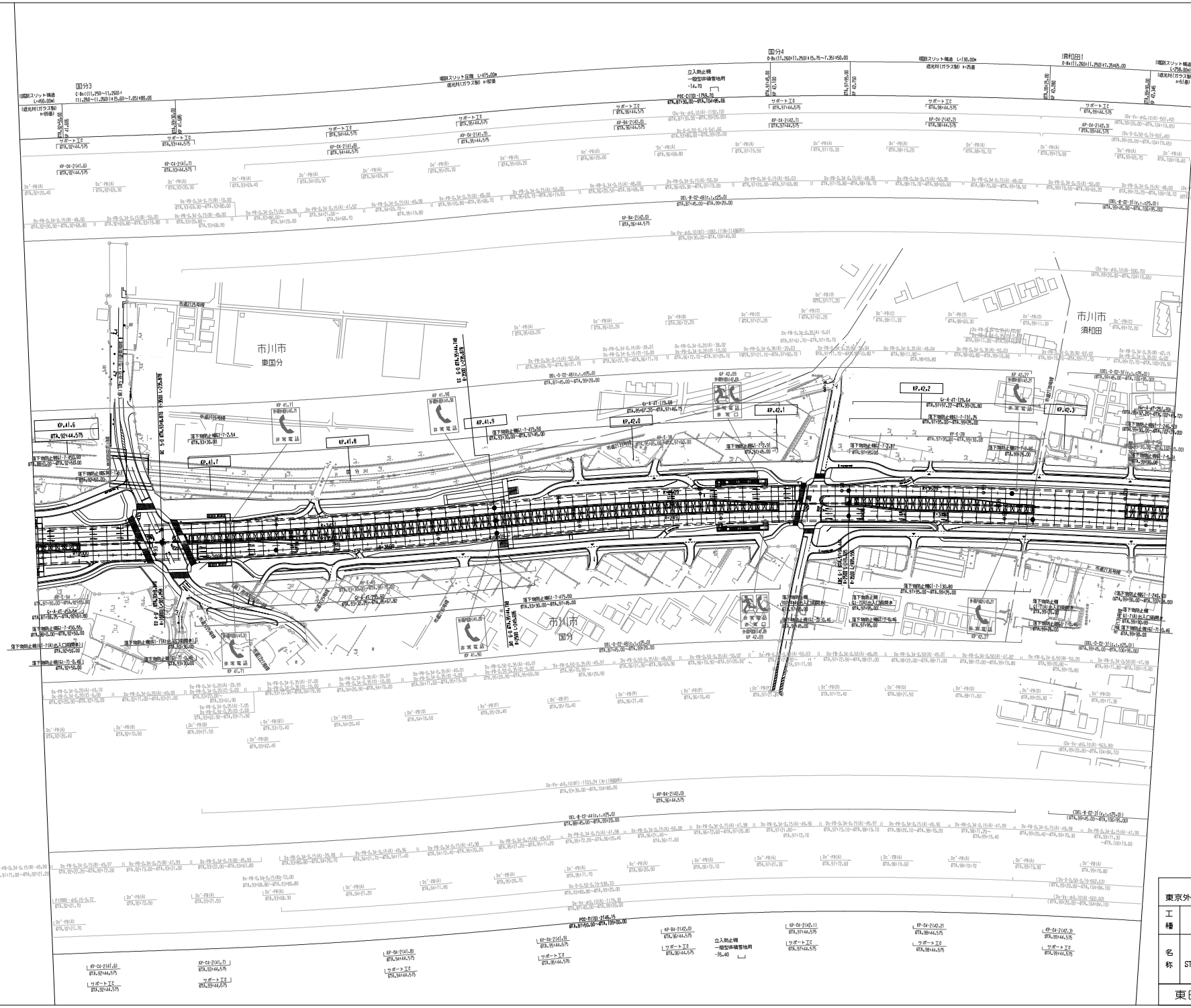

調整年月	摘要
第1回 2020年 2月	
第2回 2021年 5月	
第3回 2022年 3月	

東関東自動車道水戸線 東京外環自動車道（市川北～市川中央）			———
工種	管理用平面図		———
名称	KP.41.575～KP.42.375 STA.92+20.00～ STA.100+20.00	縮尺 1/1000	1/4

東日本高速道路（株） 関東支社

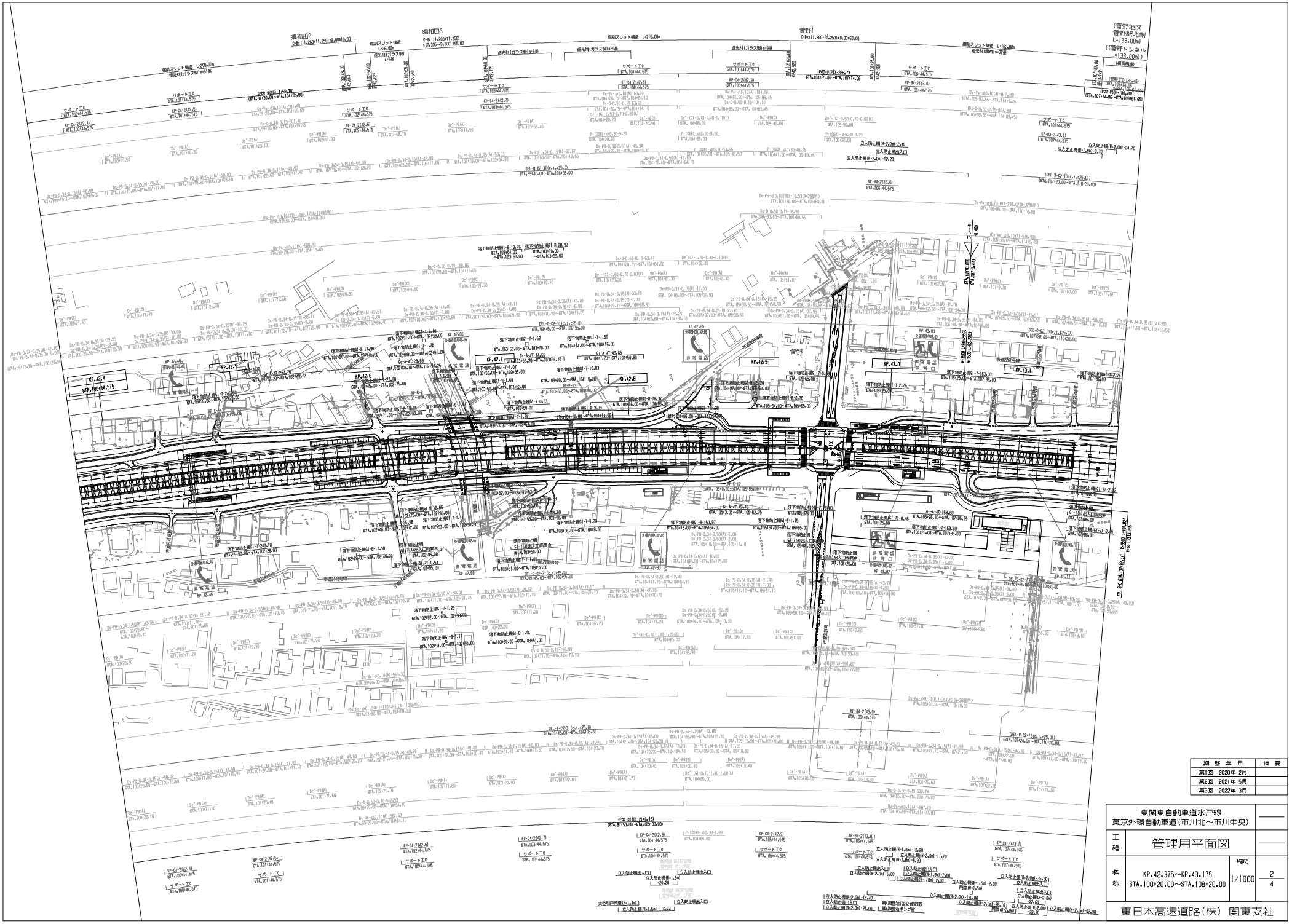
須和田2
須和田3
管野1
管野トンネル
KP.42.4
KP.42.5
KP.42.6
KP.42.7
KP.42.8
KP.43.0
KP.43.1
KP.43.2
KP.43.3
KP.43.4
KP.43.5
KP.43.6
KP.43.7
KP.43.8
KP.43.9
KP.44.0
KP.44.1
KP.44.2
KP.44.3
KP.44.4
KP.44.5
KP.44.6
KP.44.7
KP.44.8
KP.44.9
KP.45.0
KP.45.1
KP.45.2
KP.45.3
KP.45.4
KP.45.5
KP.45.6
KP.45.7
KP.45.8
KP.45.9
KP.46.0
KP.46.1
KP.46.2
KP.46.3
KP.46.4
KP.46.5
KP.46.6
KP.46.7
KP.46.8
KP.46.9

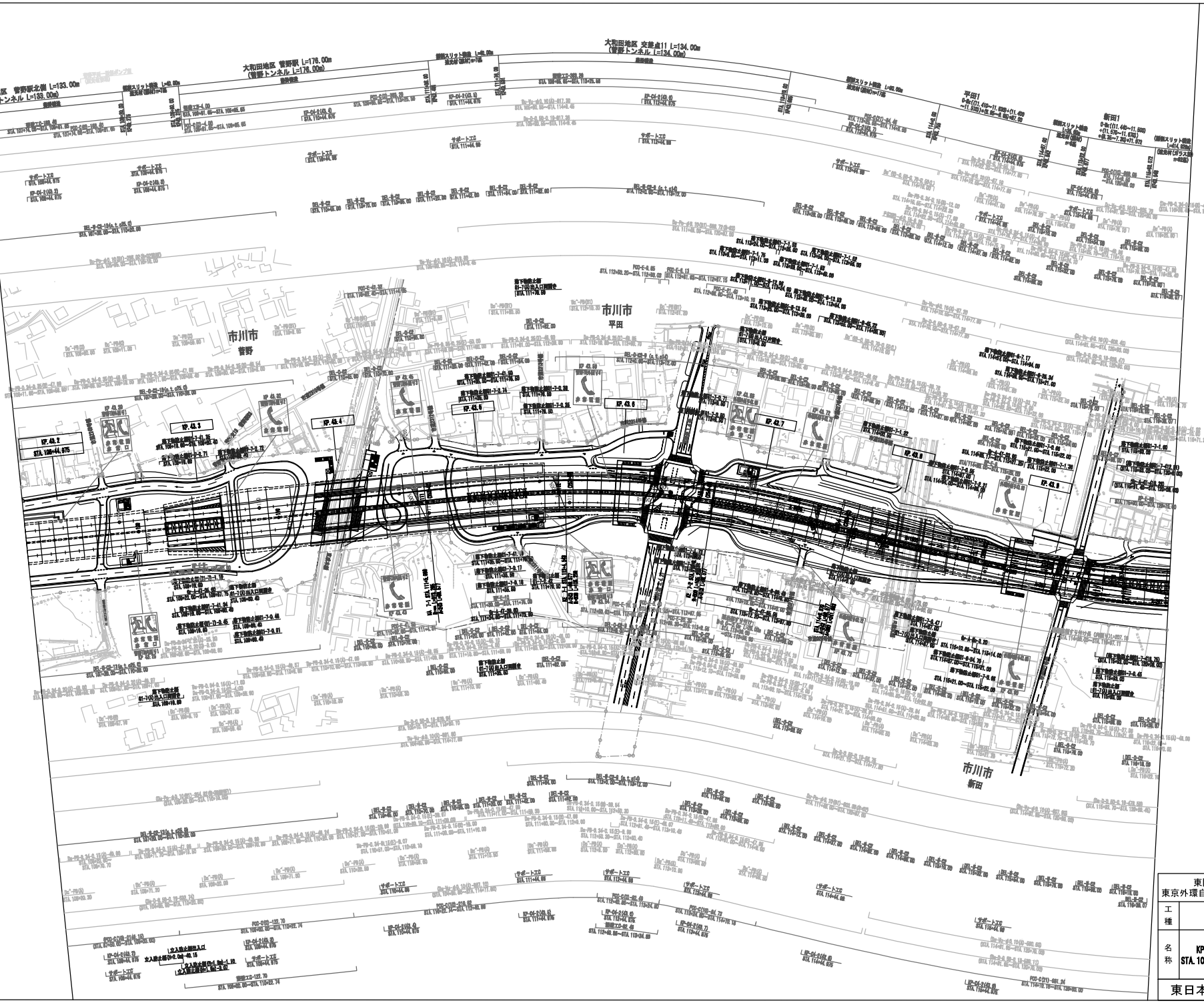

調整年月	摘要
第1回 2020年 2月	
第2回 2021年 5月	
第3回 2022年 3月	

東関東自動車道水戸線 東京外環自動車道（市川北～市川中央）			——
工種	管理用平面図		——
名称	KP. 43. 175～KP. 43. 995 STA. 108+20. 00～STA. 116+40. 00	縮尺 1/1000	3 4
東日本高速道路（株） 関東支社			

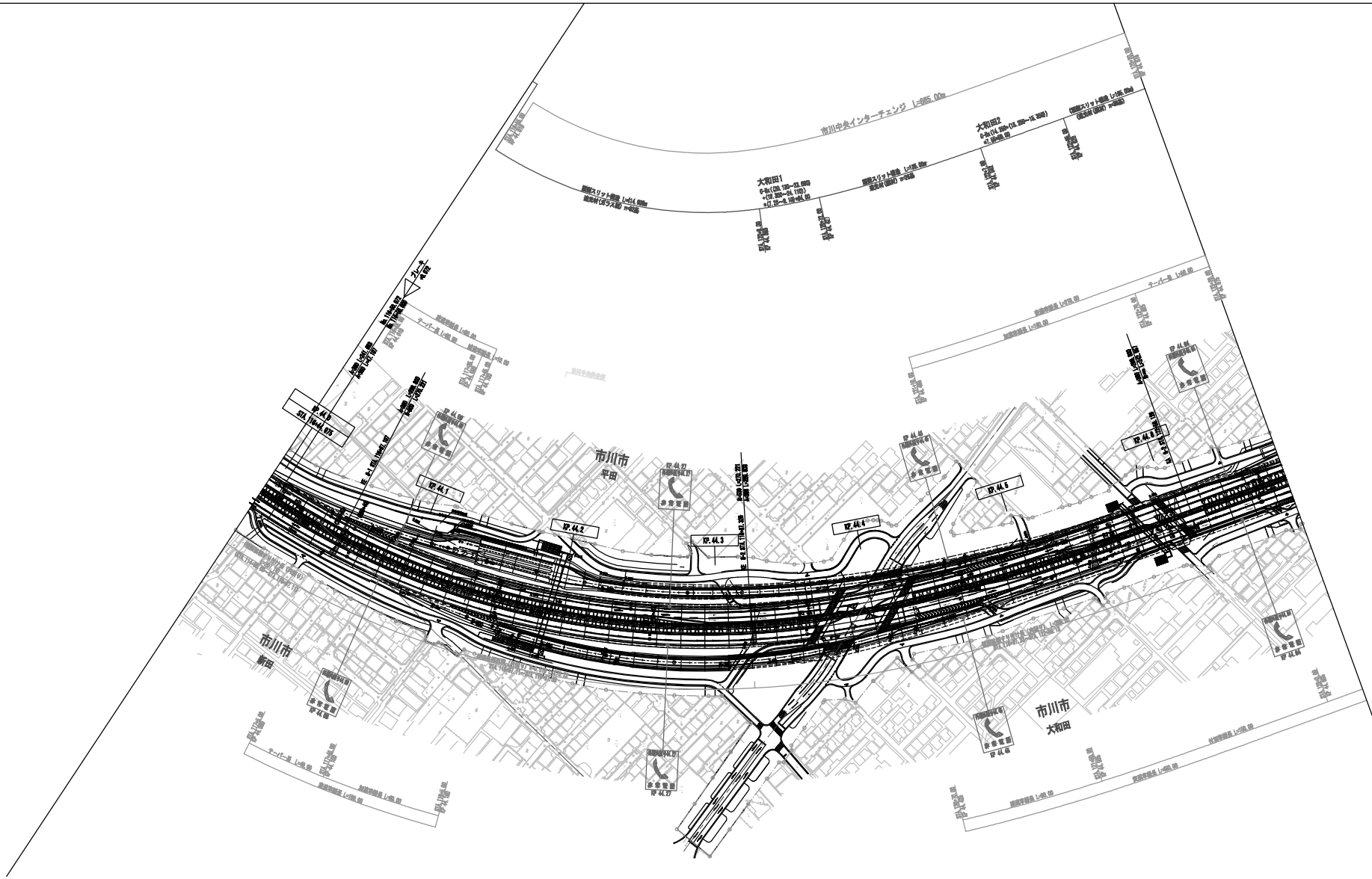

調整年月	摘要
第1回 2020年 2月	
第2回 2021年 5月	
第3回 2022年 3月	

東関東自動車道水戸線 東京外環自動車道(市川北～市川中央)			――
工種	管理用平面図		――
名称	KP. 43. 995～KP. 44. 675 STA. 116+40. 00～STA. 123+20. 00	縮尺 1/1000	4 4
東日本高速道路(株) 関東支社			

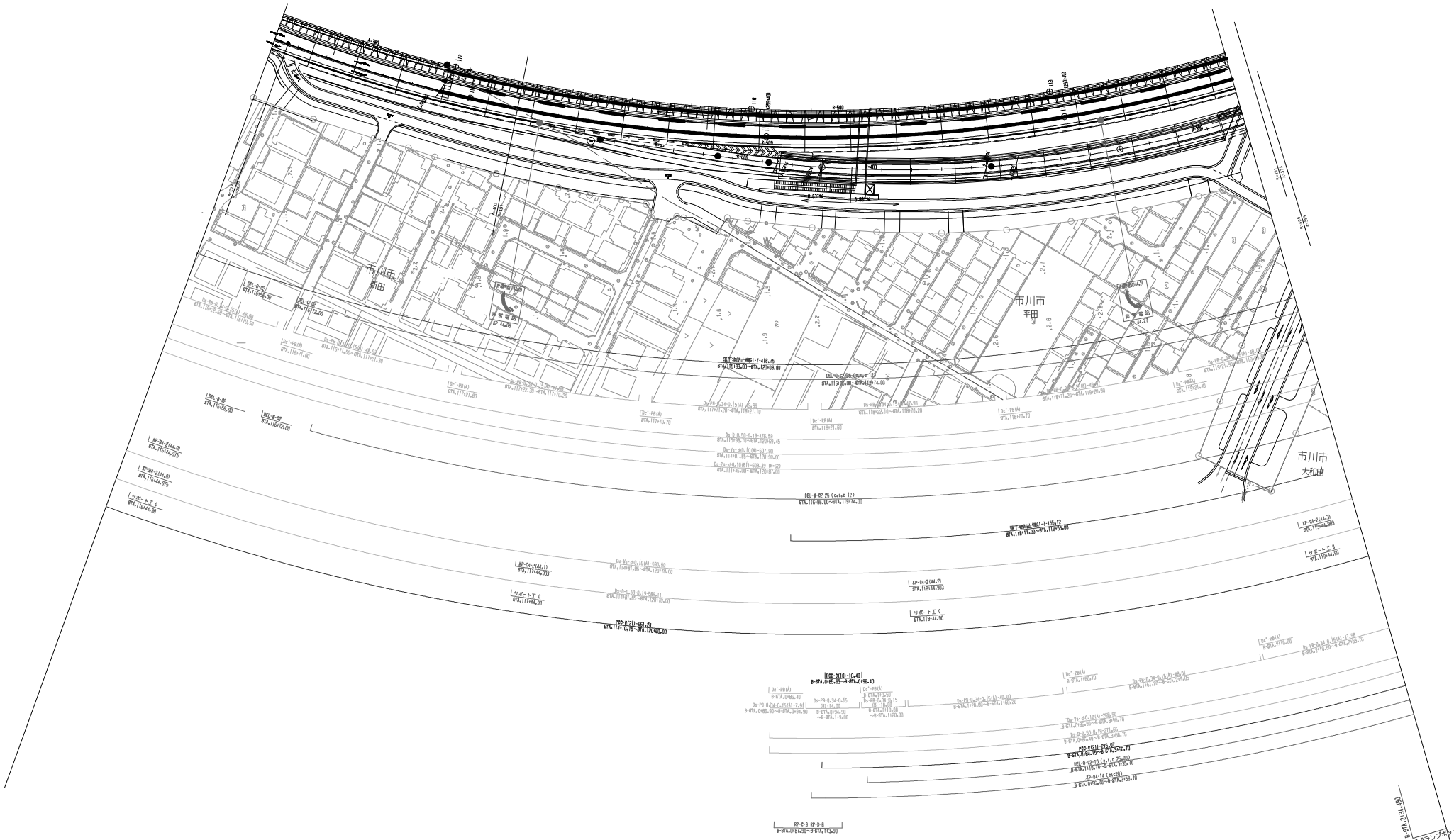

調 整 年 月		摘 要
第1回	2020年 2月	
第2回	2021年 5月	
第3回	2022年 3月	

東関東自動車道水戸線 東京外環自動車道（市川北ﾔﾘ+30ｌC市川中央）			
工種	管理用平面図		
名称	市川中央インターチェンジ KP.43.995～KP.44.675 STA.116+40.00～STA.123+20.00	縮尺 1/500	1/4
東日本高速道路（株） 関東支社			

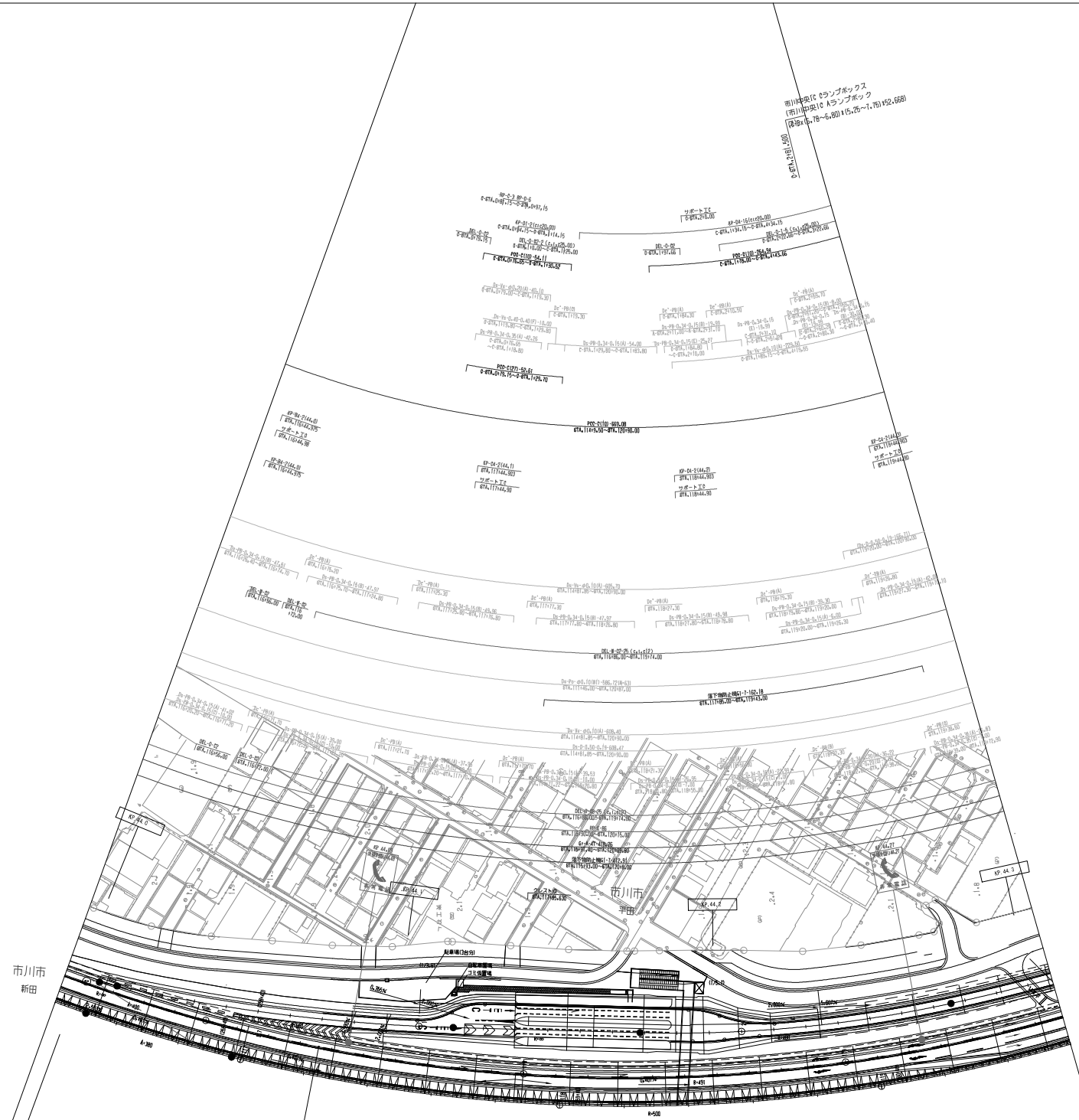

調整年月	摘要
第1回 2020年 2月	
第2回 2021年 5月	
第3回 2022年 3月	

東関東自動車道水戸線
東京外環自動車道（市川北ＩＣ～市川中央）

工種：管理用平面図

名称：市川中央インターチェンジ
KP.43.995～KP.44.675
STA.116+40.00～STA.123+20.00

縮尺：1/500

2/4

東日本高速道路(株) 関東支社

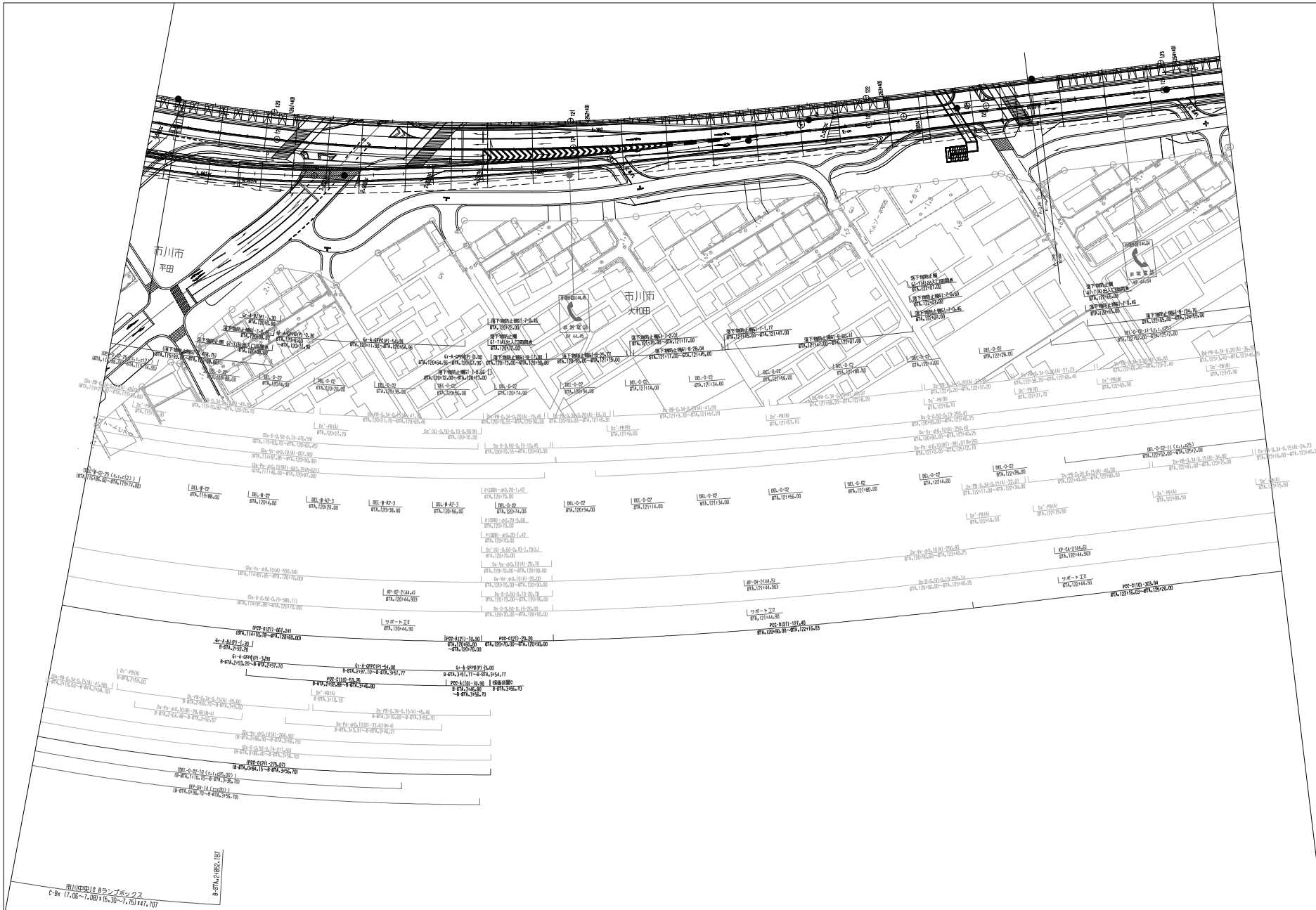

調 整 年 月		摘 要
第1回	2020年 2月	
第2回	2021年 5月	

東関東自動車道水戸線 東京外環自動車道(市川北ﾊﾞﾘ+301C市川中央)			
工種	管理用平面図		
名称	市川中央インターチェンジ KP.43.995~KP.44.675 STA.116+40.00~STA.123+20.00	縮尺 1/500	3/4
東日本高速道路(株) 関東支社			

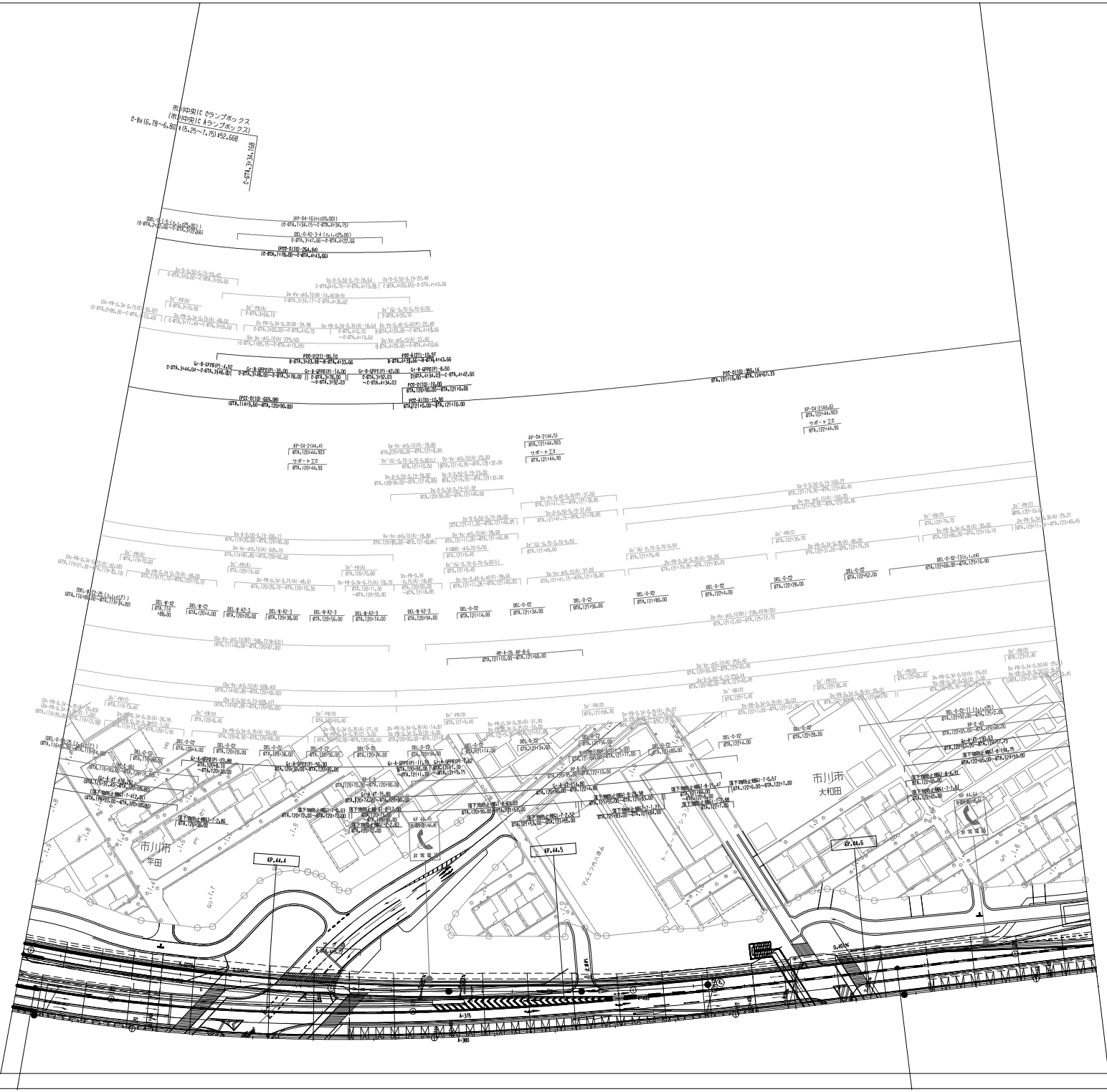

調整年月	摘要
第1回 2020年 2月	
第2回 2021年 5月	
第3回 2022年 3月	

東関東自動車道水戸線
東京外環自動車道（市川北JCT+3.0IC市川中央）

工種	管理用平面図		
名称	市川中央インターチェンジ KP.43.995～KP.44.675 STA.116+40.00～STA.123+20.00	縮尺 1/500	4/4

東日本高速道路(株) 関東支社

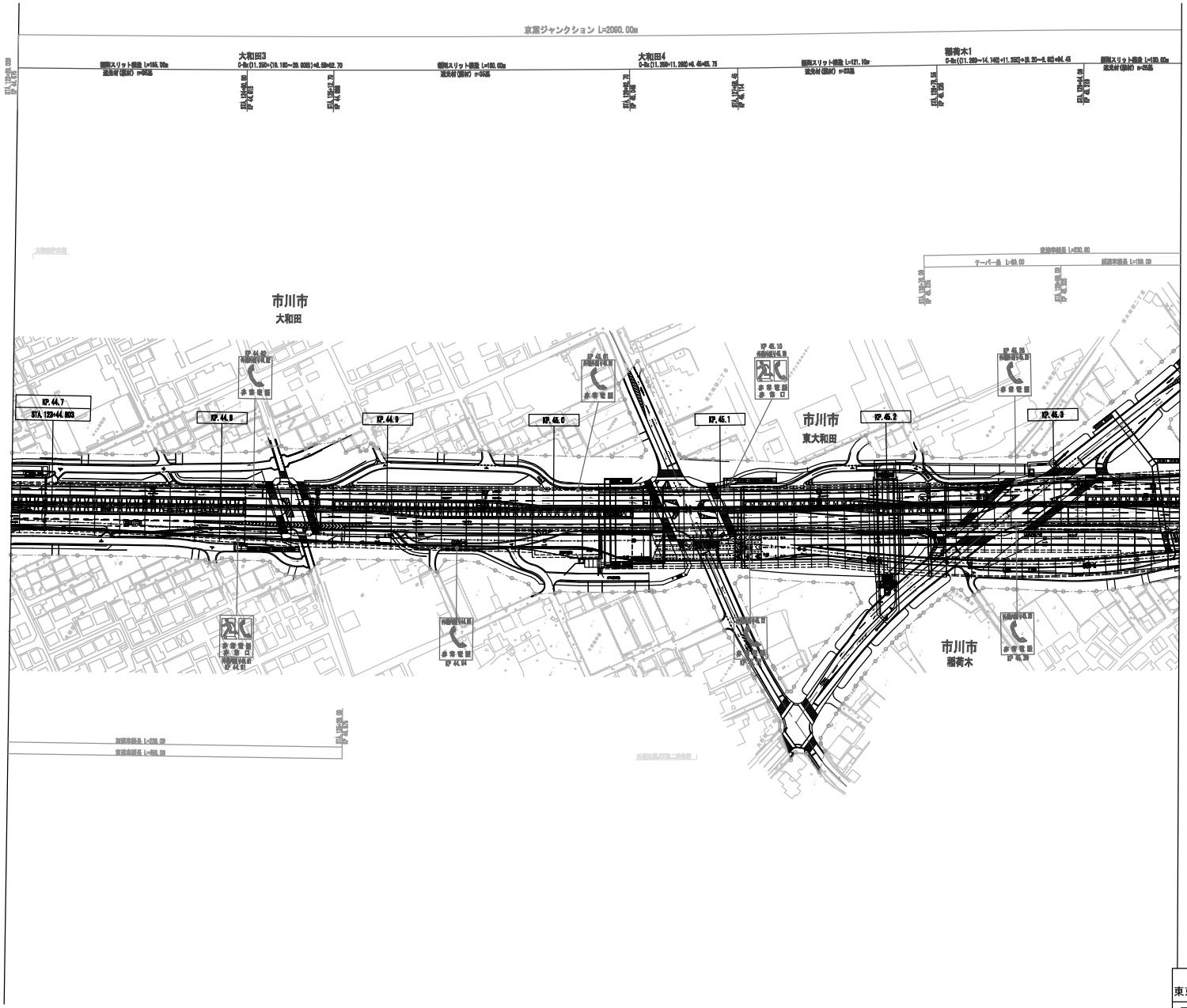

調　整　年　月	摘　要
第1回　2020年 2月	
第2回　2021年 5月	

東関東自動車道水戸線 東京外環自動車道（市川中央～京葉JCT）			――
工種	管理用平面図		――
名称	KP. 44. 675～KP. 45. 375 STA. 123+20. 00～STA. 130+20. 00	縮尺 1/1000	1 3
東日本高速道路（株）関東支社			

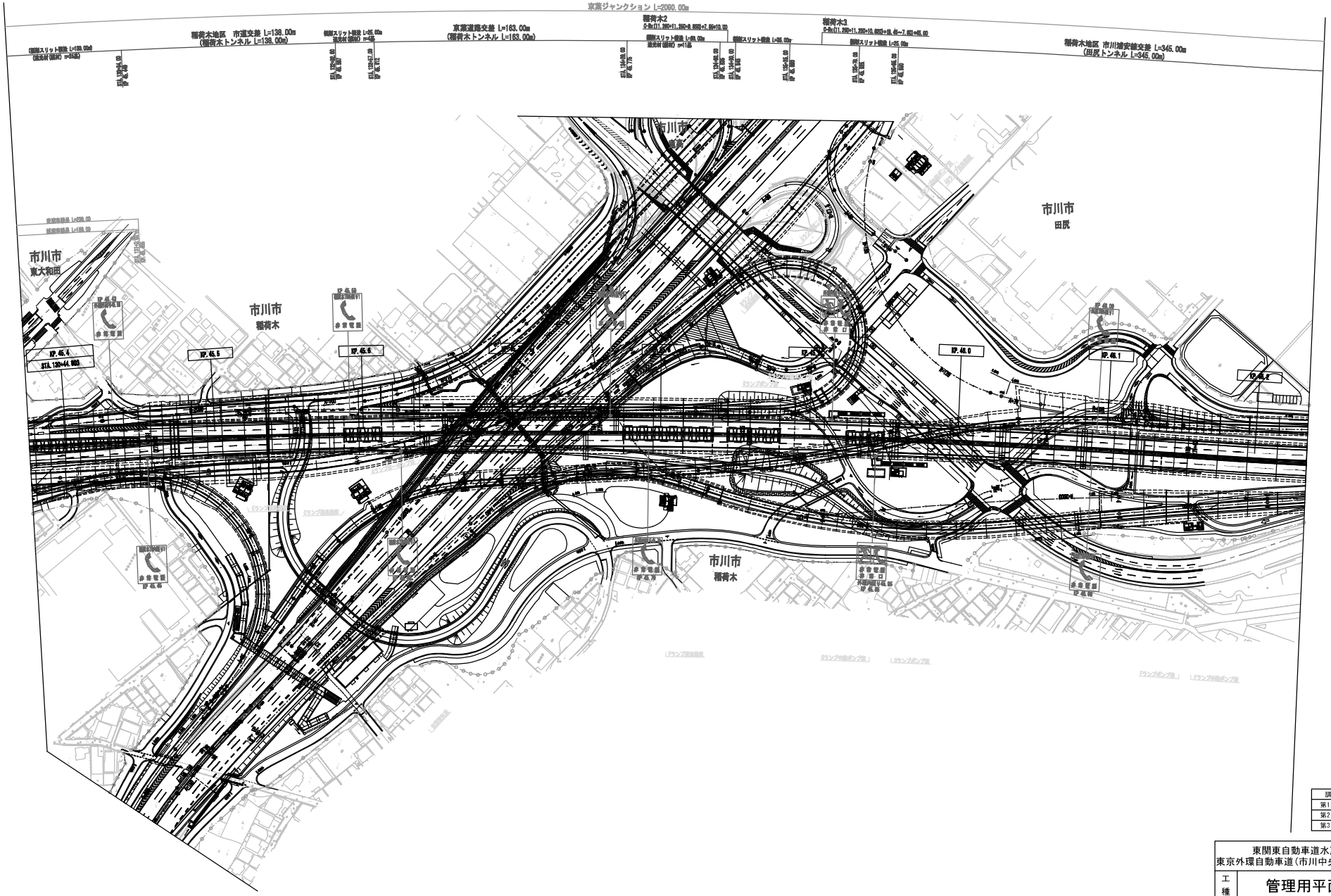

調整年月	摘要
第1回 2020年 2月	
第2回 2021年 5月	
第3回 2022年 3月	

東関東自動車道水戸線 東京外環自動車道(市川中央～京葉JCT)			――
工種	管理用平面図		――
名称	KP. 45. 375～KP. 46. 235 STA. 130+20. 00～STA. 138+80. 00	縮尺 1/1000	2 3
東日本高速道路(株) 関東支社			

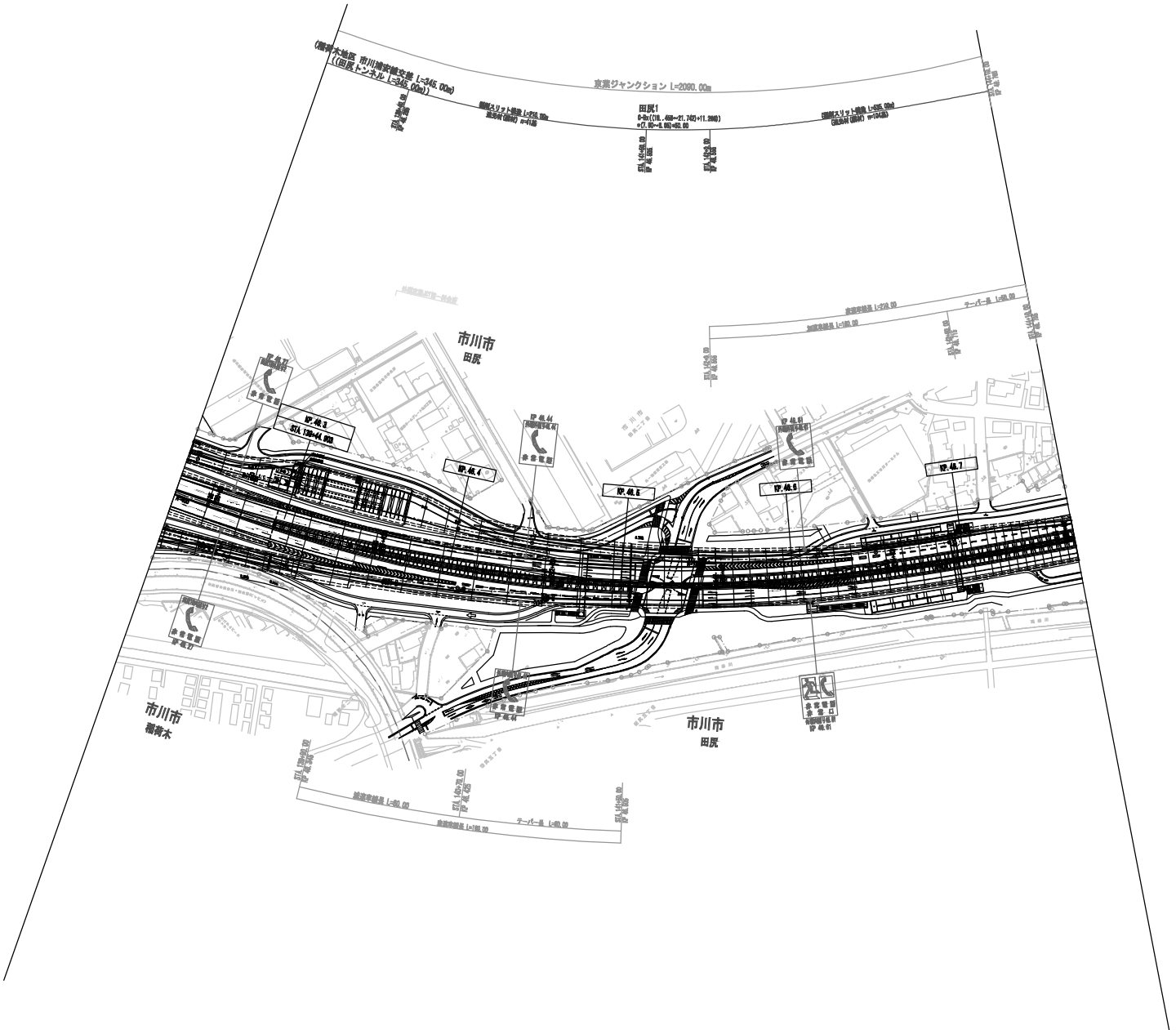

調整年月	摘要
第1回 2020年 2月	
第2回 2021年 5月	
第3回 2022年 3月	

東関東自動車道水戸線 東京外環自動車道(市川中央～京葉JCT)			――
工種	管理用平面図		――
名称	KP. 46. 235～KP. 46. 765 STA. 138+80. 00～STA. 144+10. 00	縮尺 1/1000	3 3
東日本高速道路(株) 関東支社			

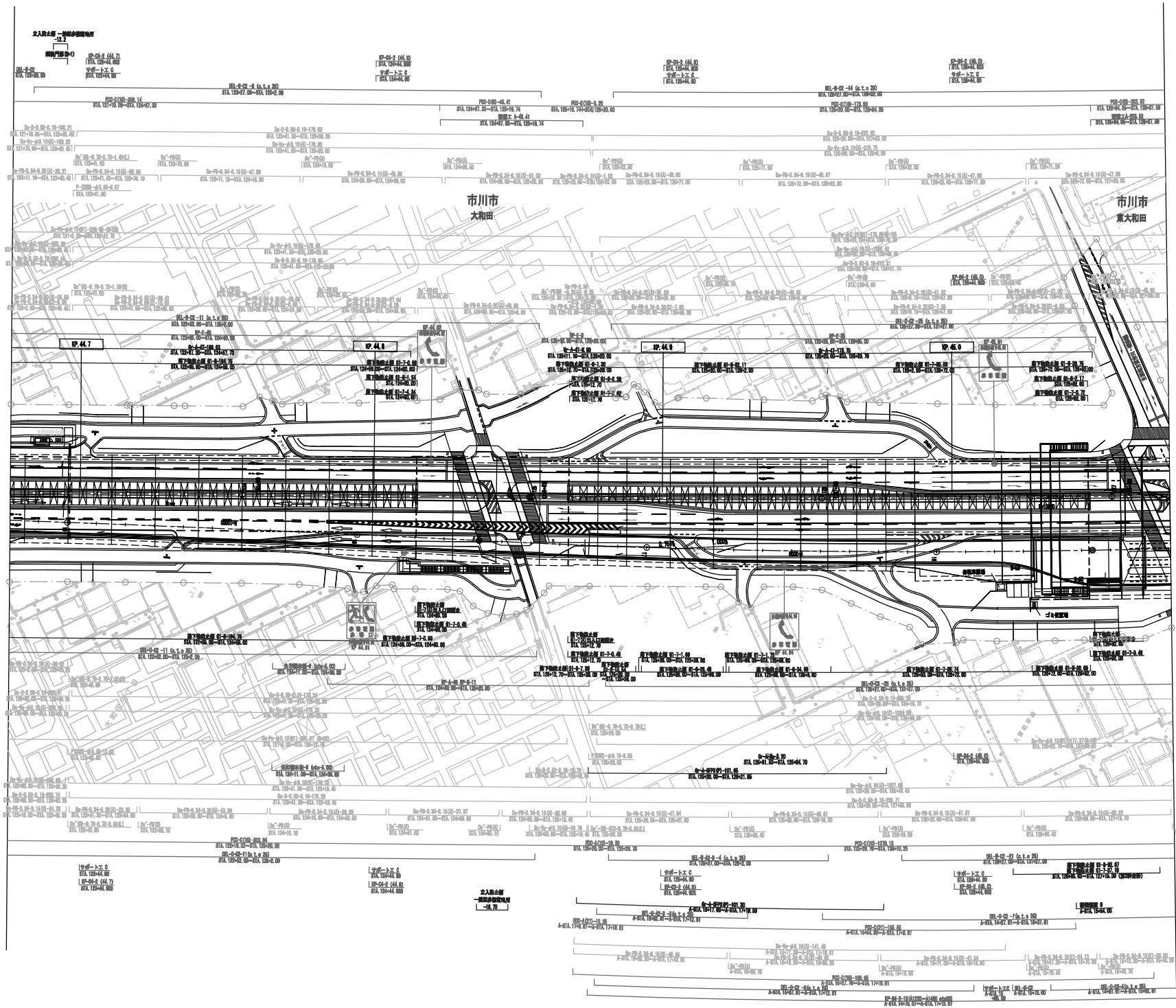

調整年月	摘要
第1回 2020年 2月	
第2回 2021年 5月	
第3回 2022年 3月	

東関東自動車道水戸線 東京外環自動車道（市川中央～京葉JCT）		——
工種	管理用平面図	——
名称	京葉ジャンクション KP. 44. 675～KP. 46. 765 STA. 123+20. 00～STA. 144+10. 00	縮尺 1/500
		1/7

東日本高速道路（株） 関東支社

調整年月	摘要
第1回 2020年 2月	
第2回 2021年 5月	
第3回 2022年 3月	

東関東自動車道水戸線 東京外環自動車道(市川中央～京葉JCT)			――
工種	管理用平面図		――
名称	京葉ジャンクション KP. 44. 675～KP. 46. 765 STA. 127+20.00～STA. 144+10.00	縮尺 1/500	2/7
東日本高速道路(株) 関東支社			

調整年月	摘要
第1回 2020年 2月	
第2回 2021年 5月	

東関東自動車道水戸線 東京外環自動車道(市川中央～京葉JCT)			――
工種	管理用平面図		――
名称	京葉ジャンクション KP. 44. 675～KP. 46. 765 STA. 123+20. 00～STA. 144+10. 00	縮尺 1/500	3 7
東日本高速道路(株) 関東支社			

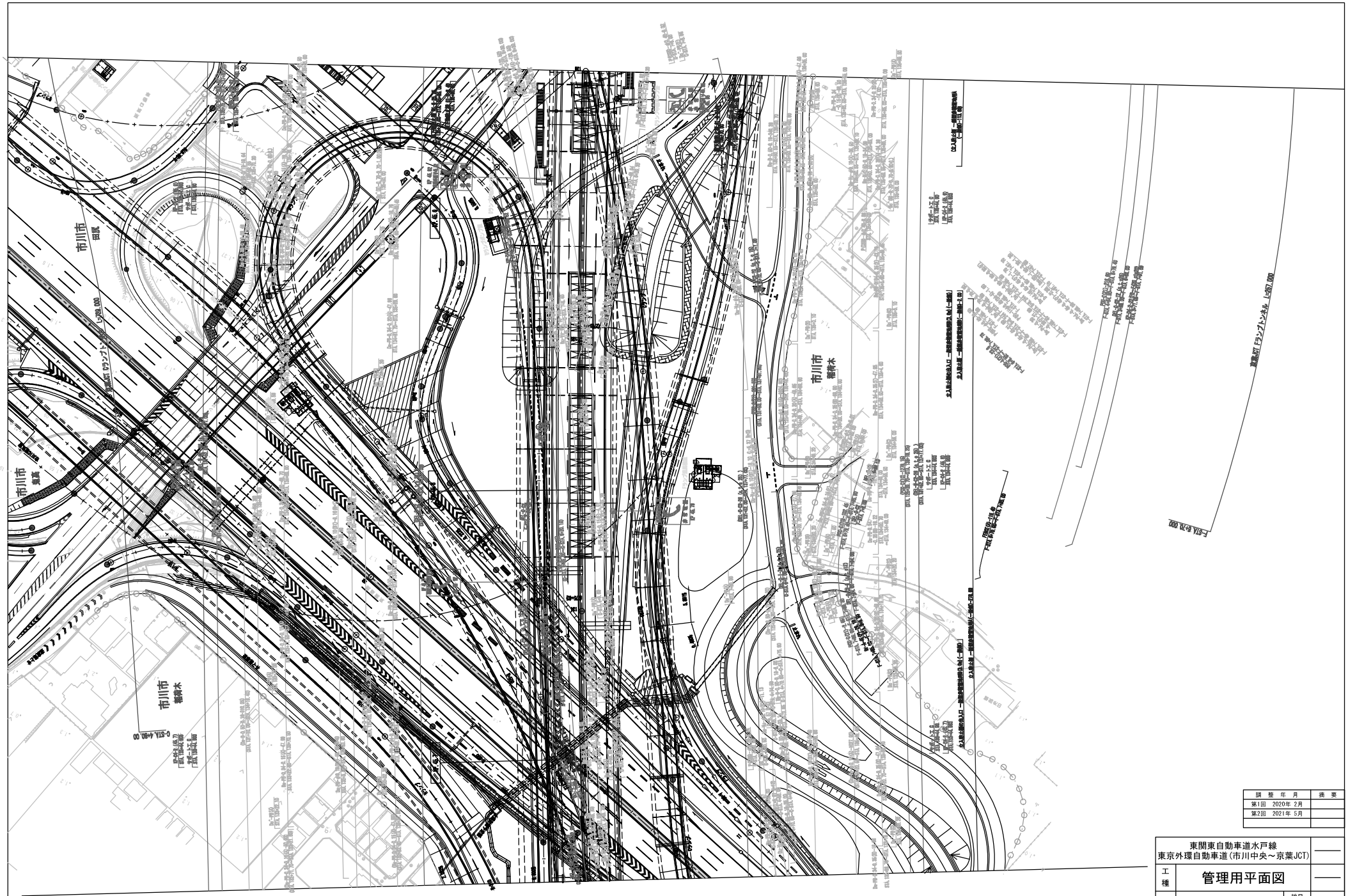

調整年月	摘要
第1回 2020年 2月	
第2回 2021年 5月	

東関東自動車道水戸線 東京外環自動車道(市川中央～京葉JCT)			――
工種	管理用平面図		――
名称	京葉ジャンクション KP. 44. 675～KP. 46. 765 STA. 123+20. 00～STA. 144+10. 00	縮尺 1/500	4 7
東日本高速道路(株) 関東支社			

調整年月	摘要
第1回 2020年 2月	
第2回 2021年 5月	

東関東自動車道水戸線
東京外環自動車道(市川中央～京葉JCT)

工種：管理用平面図

名称：京葉ジャンクション
KP. 44. 675～KP. 46. 765
STA. 123+20. 00～STA. 144+10. 00

縮尺：1/500

5/7

東日本高速道路(株) 関東支社

東関東自動車道水戸線
東京外環自動車道（市川中央～京葉JCT）

工種	管理用平面図		
名称	京葉ジャンクション KP. 44. 675～KP. 46. 785 STA. 123+20. 00～STA. 144+10. 00	縮尺 1/500	6/7

東日本高速道路（株） 関東支社

調整年月	摘要
第1回 2020年 2月	
第2回 2021年 5月	

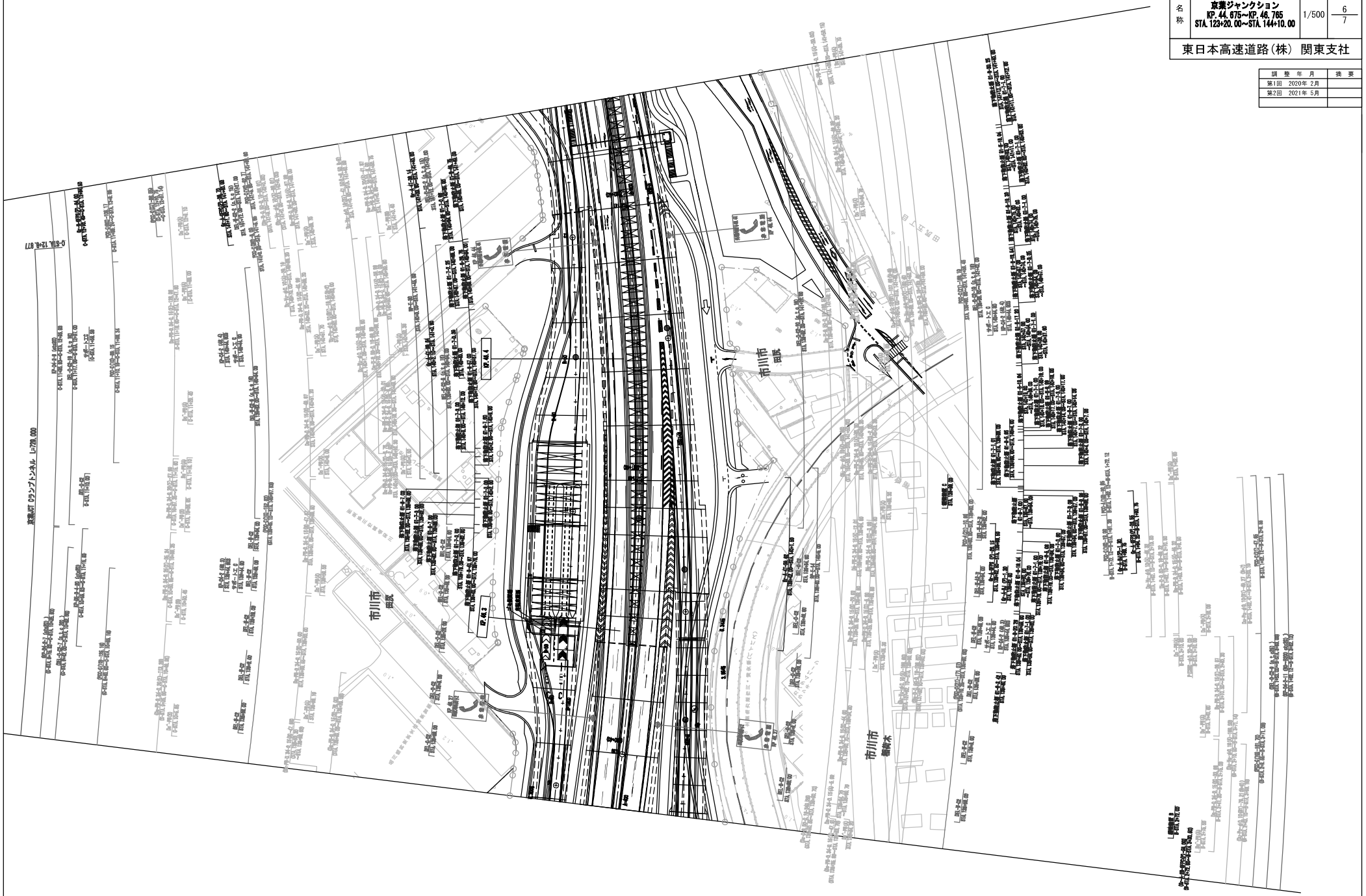

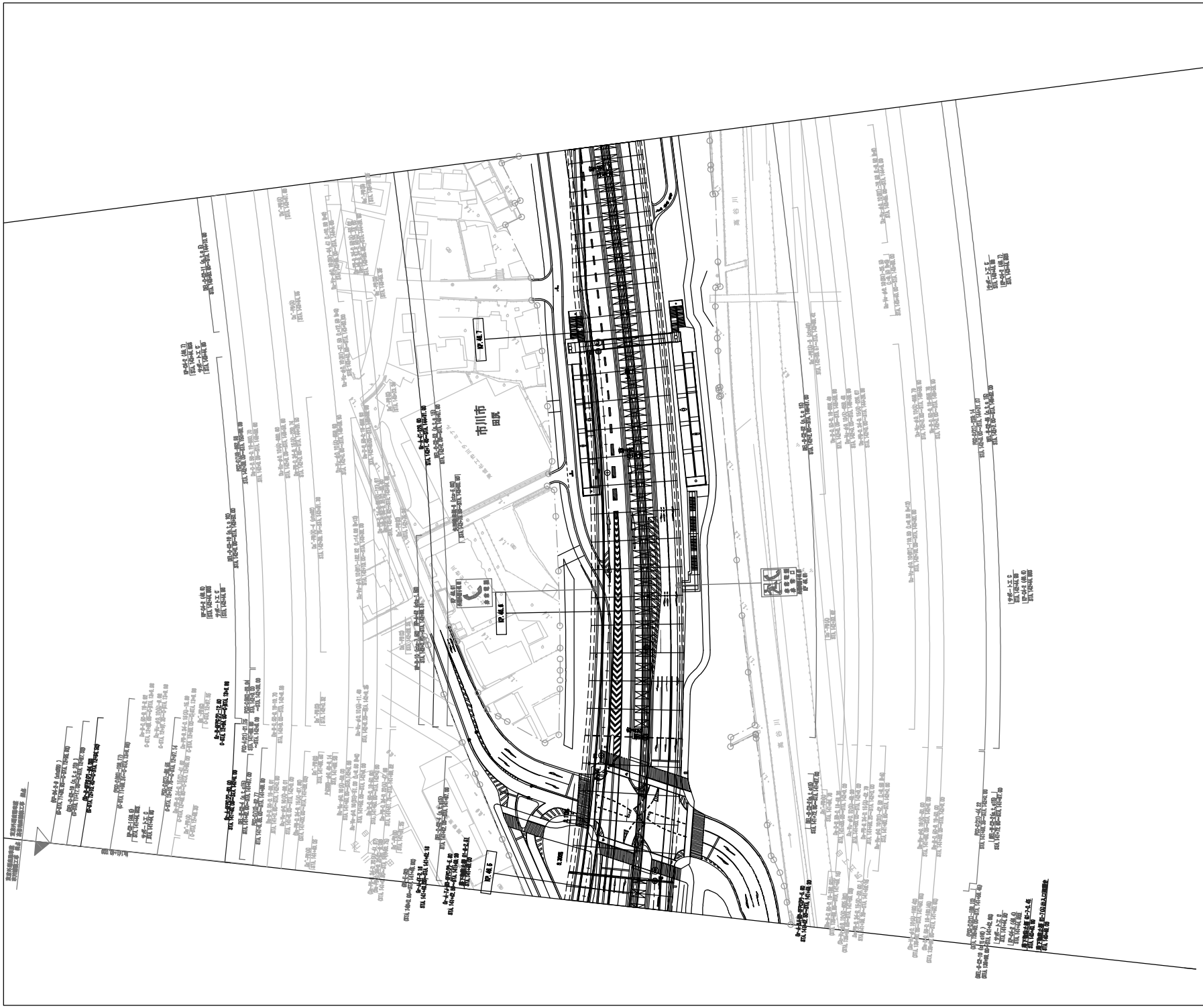

調 整 年 月	摘 要
第1回 2020年 2月	
第2回 2021年 5月	

東関東自動車道水戸線 東京外環自動車道(市川中央～京葉JCT)			
工種	管理用平面図		
名称	京葉ジャンクション KP.44.675～KP.46.765 STA.123+20.00～STA.144+10.00	縮尺 1/500	7/7
東日本高速道路(株) 関東支社			

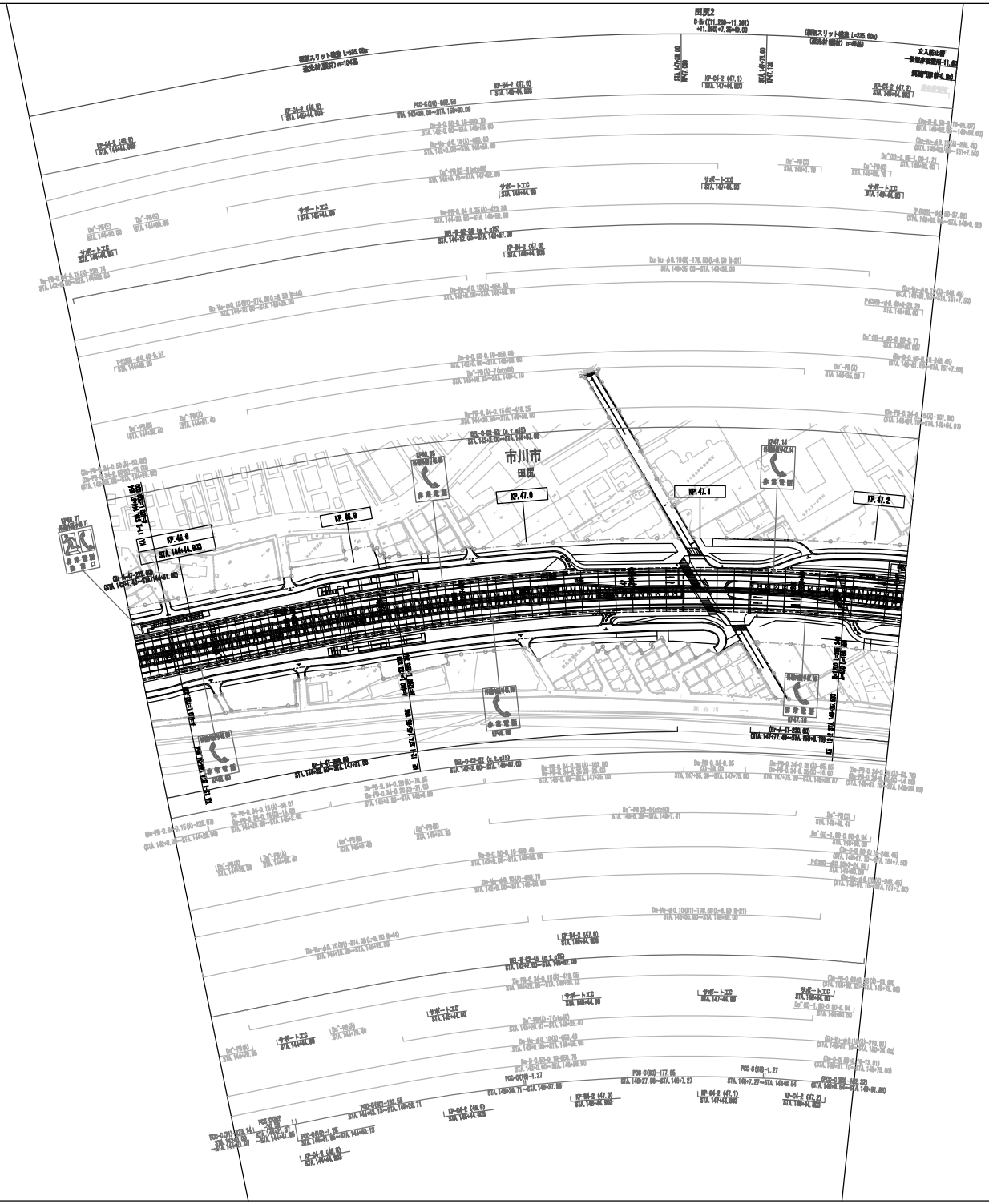
市川市
田尻
KP.47.0
KP.47.1
KP.47.2
KP.46.9
KP46.765
STA.144+44.000
非常電話
非常口
非常電話
非常口
非常電話
非常口

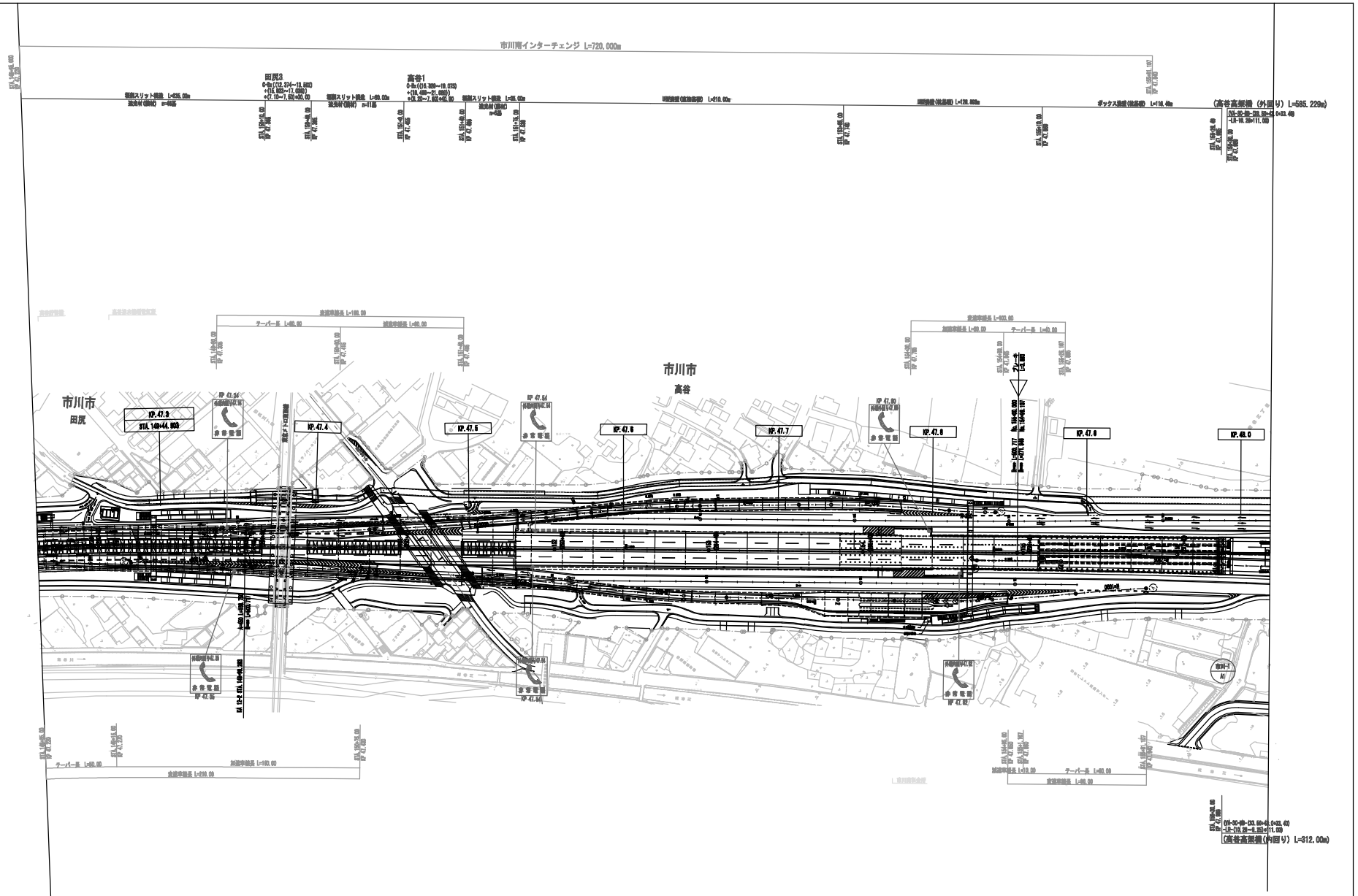

調整年月	摘要
第1回 2020年 2月	
第2回 2021年 5月	
第3回 2022年 3月	

東関東自動車道水戸線 東京外環自動車道（京葉JCT～市川南）			――
工種	管理用平面図		――
名称	KP.47.220～KP.48.019 STA.148+65.00～STA.156+60.00	縮尺 1/1000	2/2

東日本高速道路（株） 関東支社

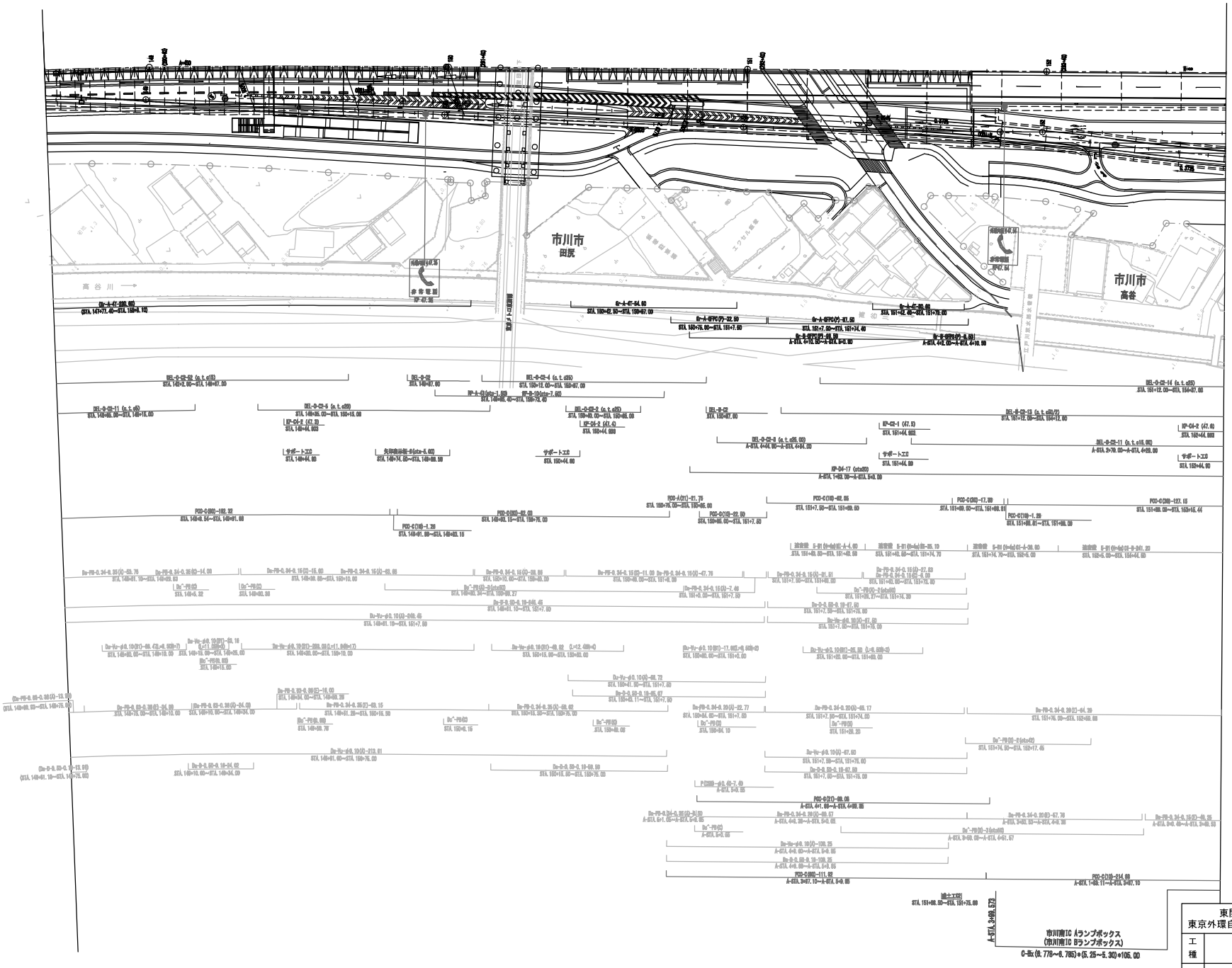

調整年月	摘要
第1回 2020年 2月	
第2回 2021年 5月	
第3回 2022年 3月	

東関東自動車道水戸線
東京外環自動車道(京葉JCT～市川南)

工種 管理用平面図

名称 市川南インターチェンジ
KP. 47. 220～KP. 48. 019
STA. 148+65. 00～STA. 156+60. 00

縮尺 1/500

1/4

東日本高速道路(株) 関東支社

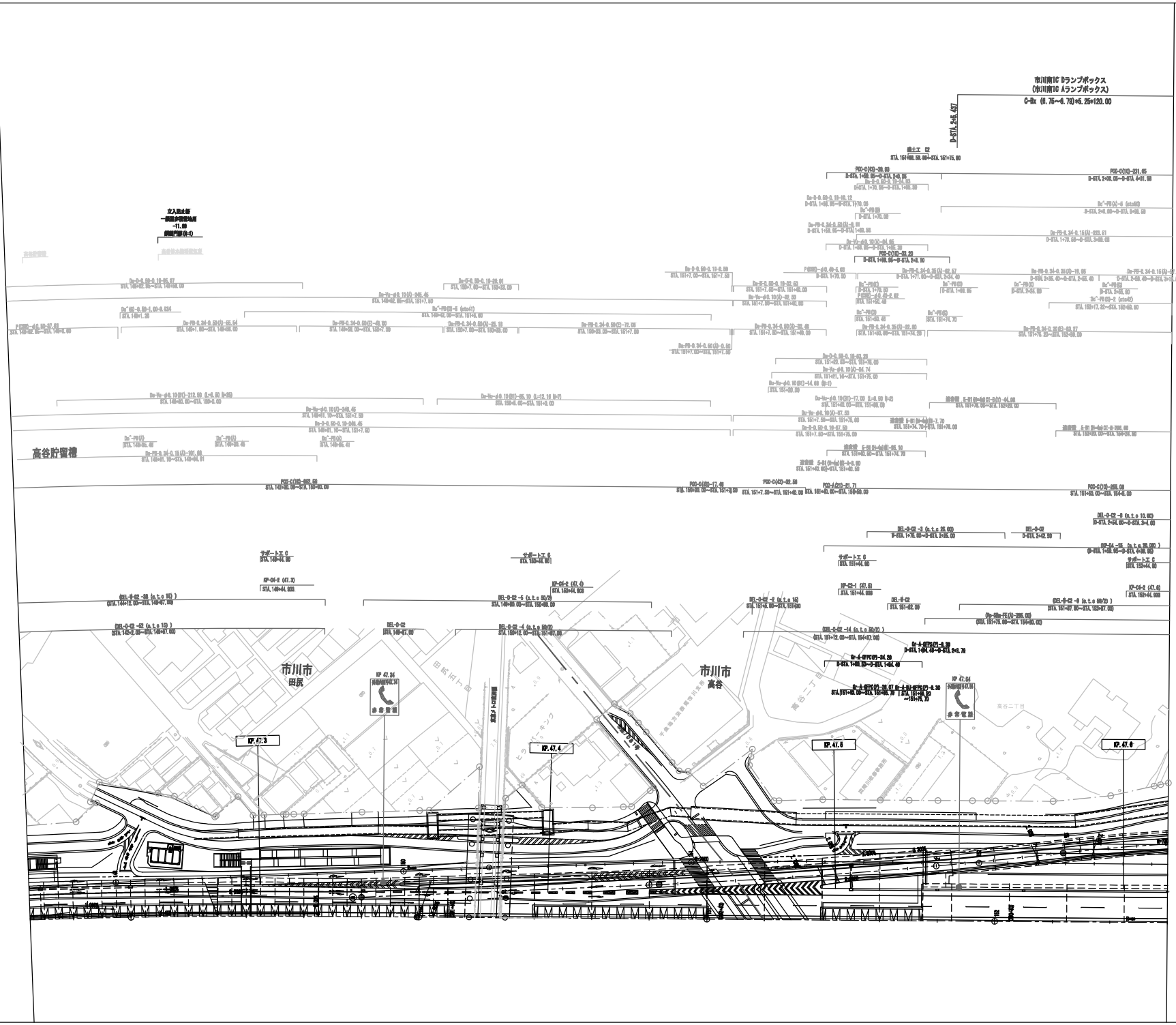

調整年月		摘要
第1回	2020年 2月	
第2回	2021年 5月	
第3回	2022年 3月	

東関東自動車道水戸線 東京外環自動車道(京葉JCT～市川南)			――
工種	管理用平面図		――
名称	市川南インターチェンジ KP. 47. 220～KP. 48. 019 STA. 148+65. 00～STA. 156+60. 00	縮尺 1/500	2 4
東日本高速道路(株) 関東支社			

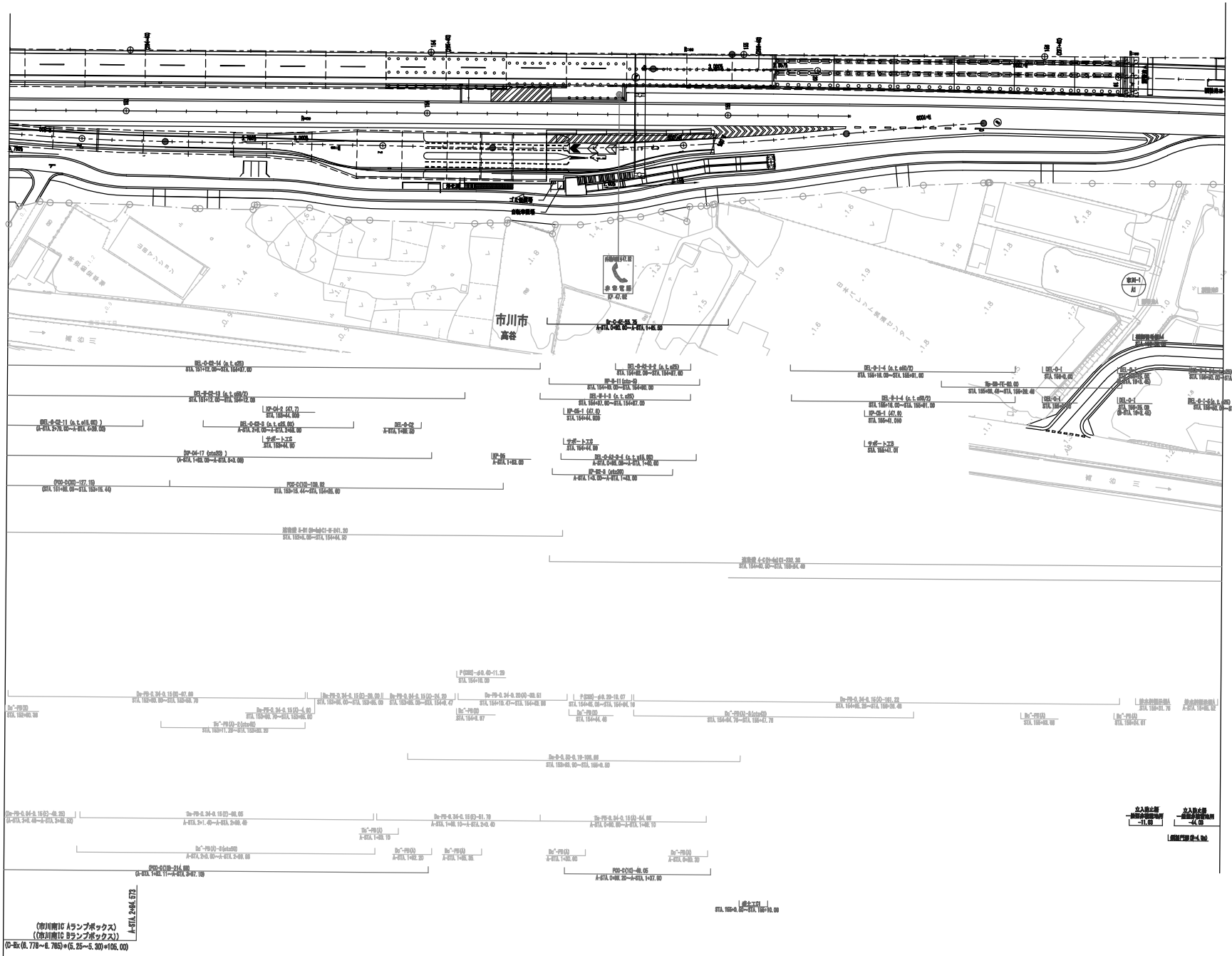

調整年月	摘要
第1回 2020年 2月	
第2回 2021年 5月	
第3回 2022年 3月	

東関東自動車道水戸線
東京外環自動車道(京葉JCT～市川南)

工種 管理用平面図

名称 市川南インターチェンジ
KP. 47. 220～KP. 48. 019
STA. 148+65. 00～STA. 156+60. 00

縮尺 1/500

3/4

東日本高速道路(株) 関東支社

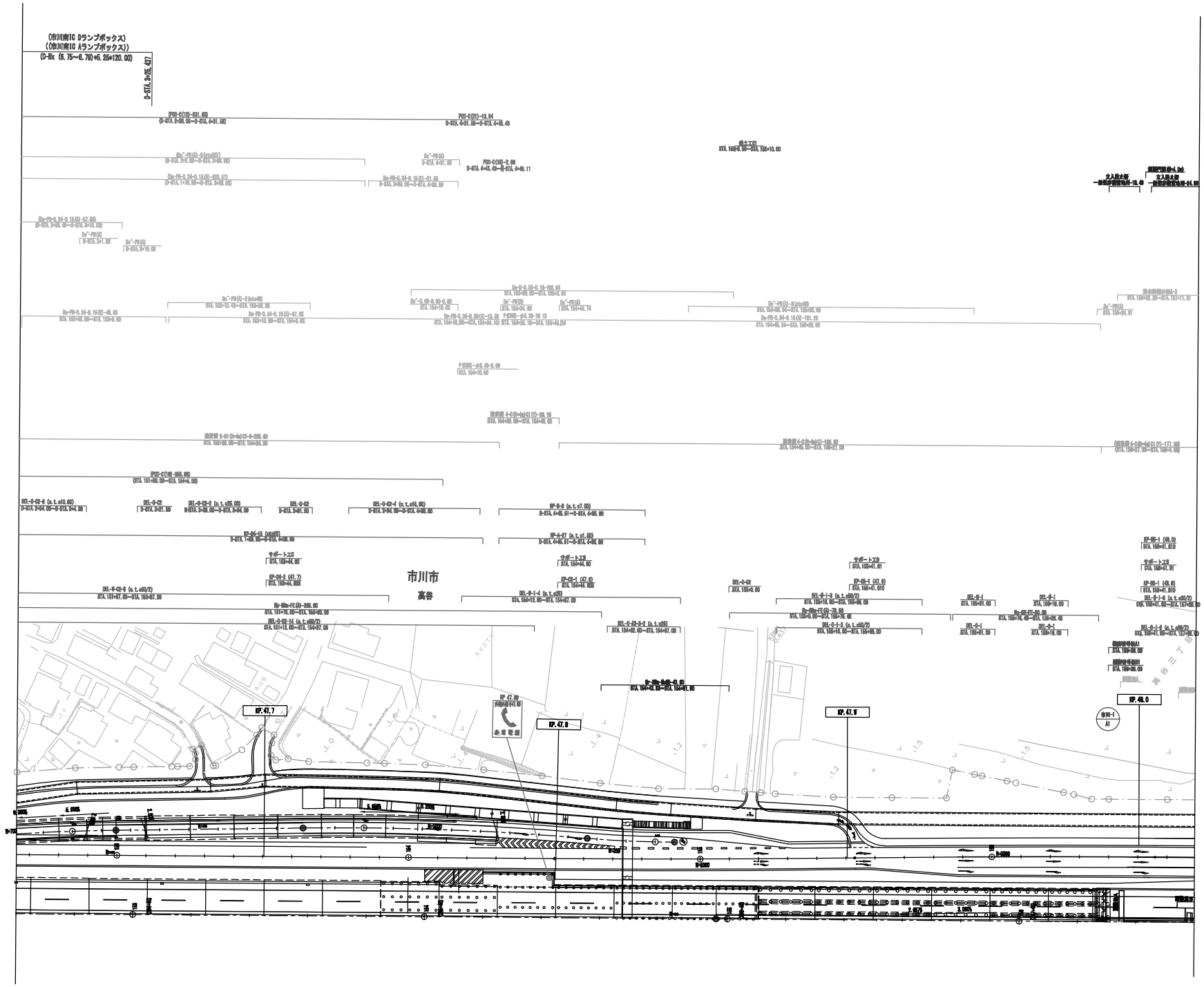

調整年月	摘要
第1回 2020年 2月	
第2回 2021年 5月	
第3回 2022年 3月	

東関東自動車道水戸線 東京外環自動車道(京葉JCT～市川南)			――
工種	管理用平面図		――
名称	市川南インターチェンジ KP. 47. 220～KP. 48. 019 STA. 148+65. 00～STA. 156+60. 00	縮尺 1/500	4 4

東日本高速道路(株) 関東支社

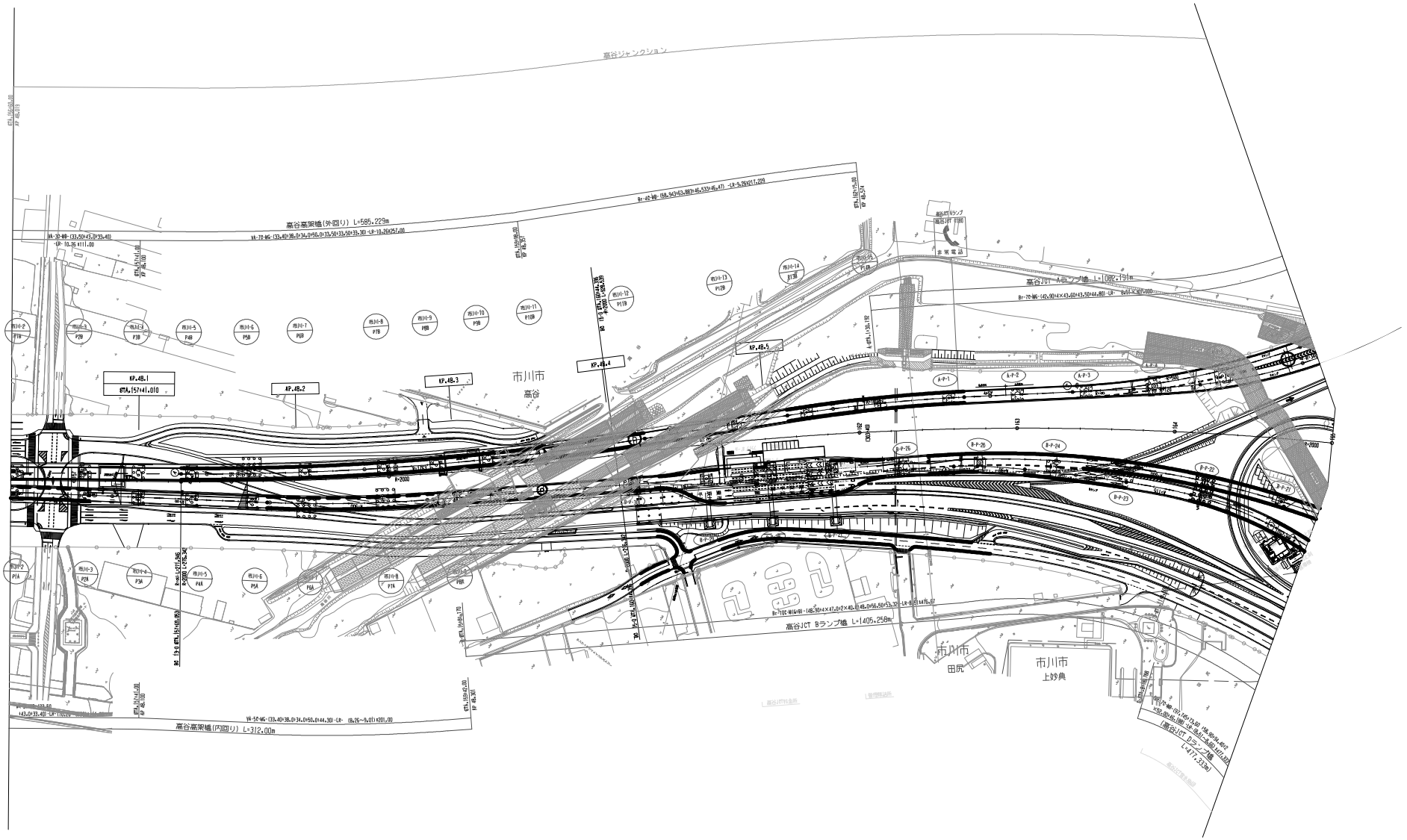

調整年月	摘要
第1回 2020年 2月	
第2回 2021年 5月	
第3回 2022年 3月	

東関東自動車道水戸線 東京外環自動車道(市川南～高谷JCT)			――
工種	管理用平面図		――
名称	KP.48.019～KP.48.859 STA.156+60.00～STA.165+0.00	縮尺 1/1000	1 3
東日本高速道路(株) 関東支社			

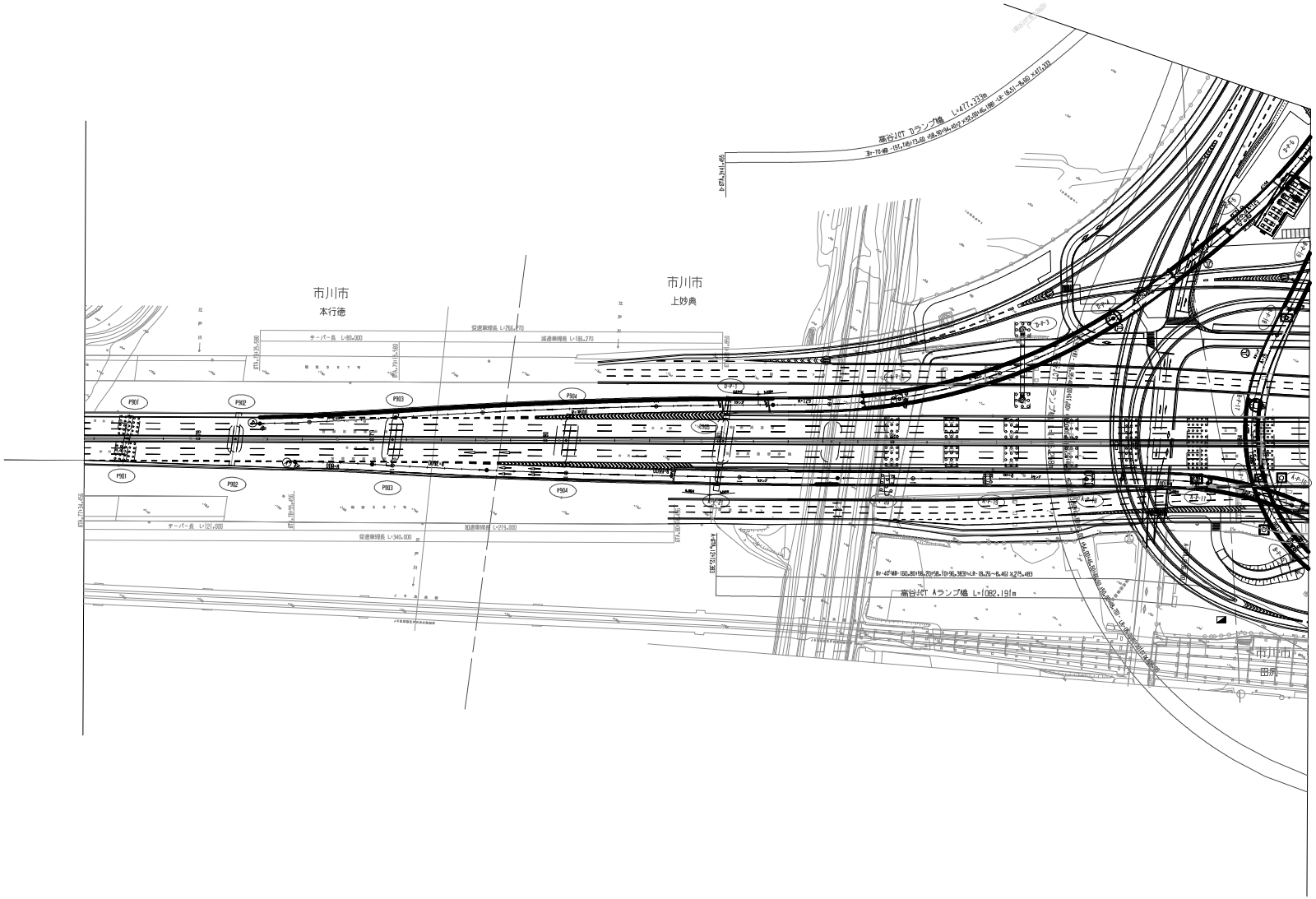

調整年月	摘要
第1回 2020年 2月	
第2回 2021年 5月	

東関東自動車道水戸線 東京外環自動車道（市川南～高谷JCT）			――
工種	管理用平面図		――
名称	KP.48.859～KP.49.032 STA.165+0.00～STA.166+73.01	縮尺 1/1000	2 3
東日本高速道路（株） 関東支社			

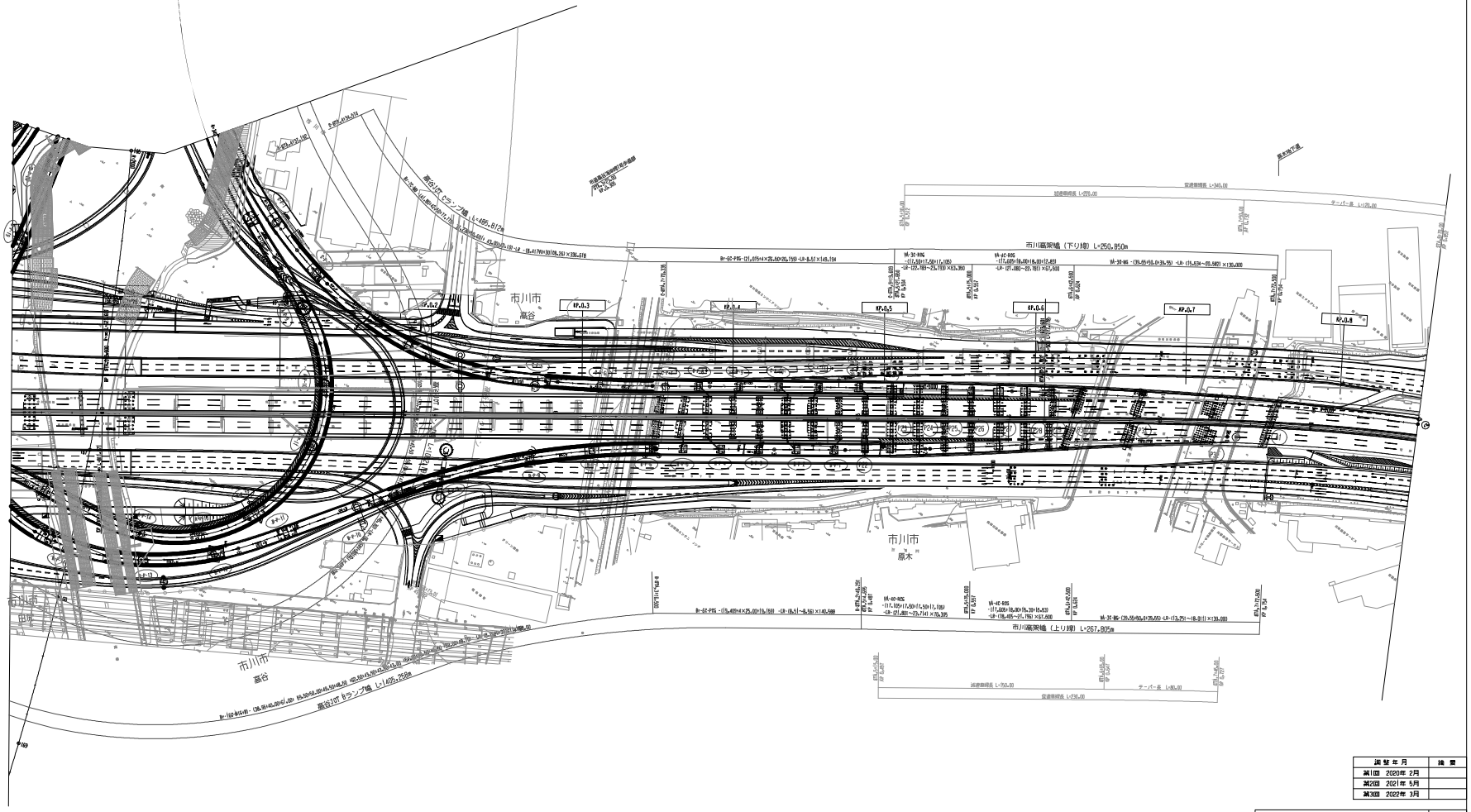

調整年月	摘要
第1回 2020年 2月	
第2回 2021年 5月	
第3回 2022年 3月	

東関東自動車道水戸線 東京外環自動車道（市川南～高谷JCT）			——
工種	管理用平面図		——
名称	KP.48.859～KP.49.032 STA.165+0.00～STA.166+73.01	縮尺 1/1000	3 3
東日本高速道路(株) 関東支社			

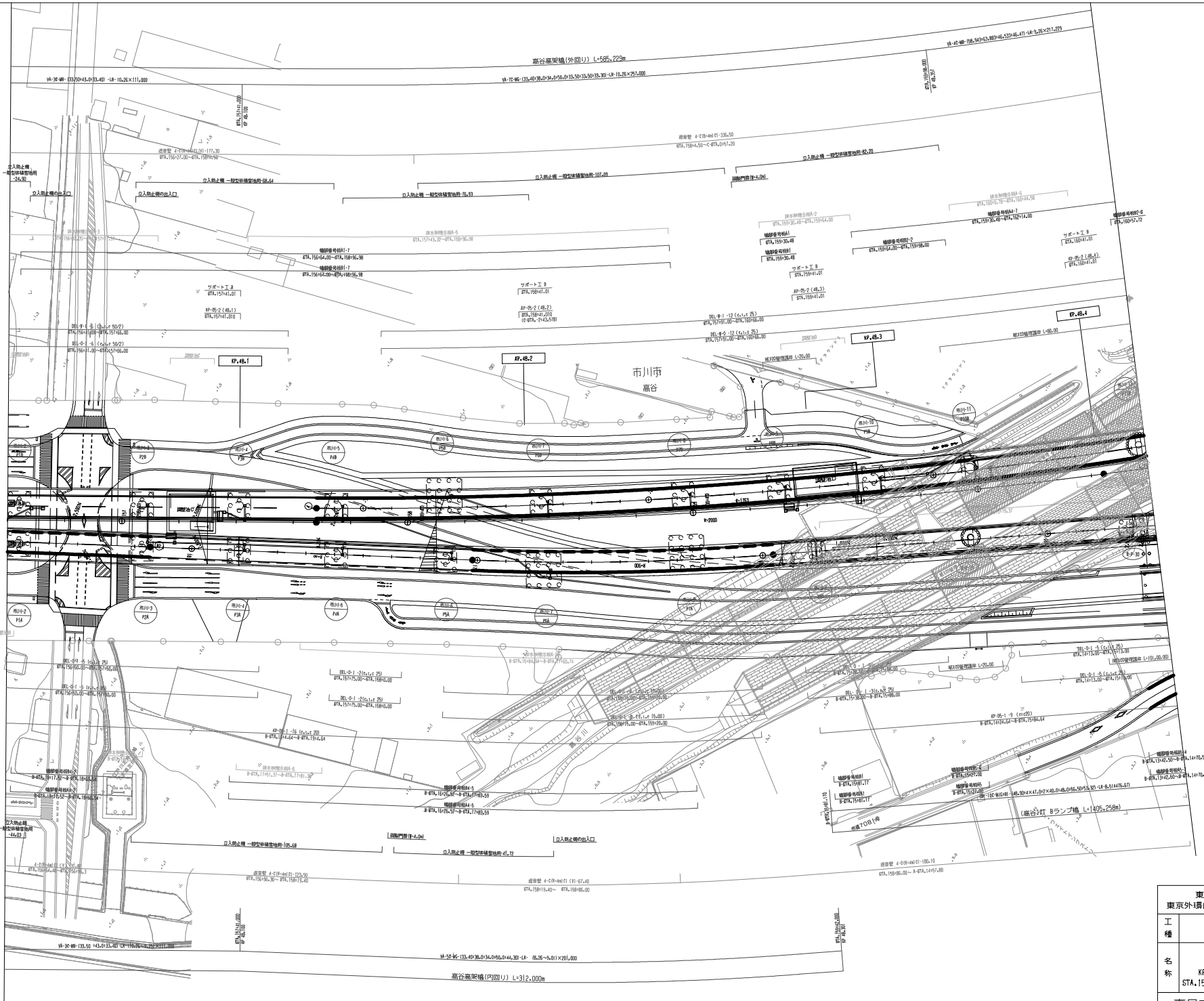
高谷高架橋(外回り) L=685.225m
高谷高架橋(内回り) L=312.000m
(高谷)OT Bランプ橋 L=105.255m
KP.48.1
KP.48.2
KP.48.3
KP.48.4
市川市
高谷
市川-1 P1A
市川-2 P2A
市川-3 P3A
市川-4 P4A
市川-5 P5A
市川-6 P6A
市川-7 P7A
市川-8 P8A
市川-9 P9A
市川-10 P10A
市川-11 P11A
高谷-1 P5A
高谷-2 P6A
高谷-3 P7A
高谷-4 P8A
高谷-5 P9A
高谷-6 P10A
高谷-7 P11A
高谷-8 P12A
高谷-9 P13A
高谷-10 P14A
高谷-11 P15A
高谷-12 P16A
高谷-13 P17A
高谷-14 P18A
高谷-15 P19A
高谷-16 P20A
高谷-17 P21A
高谷-18 P22A
高谷-19 P23A
高谷-20 P24A

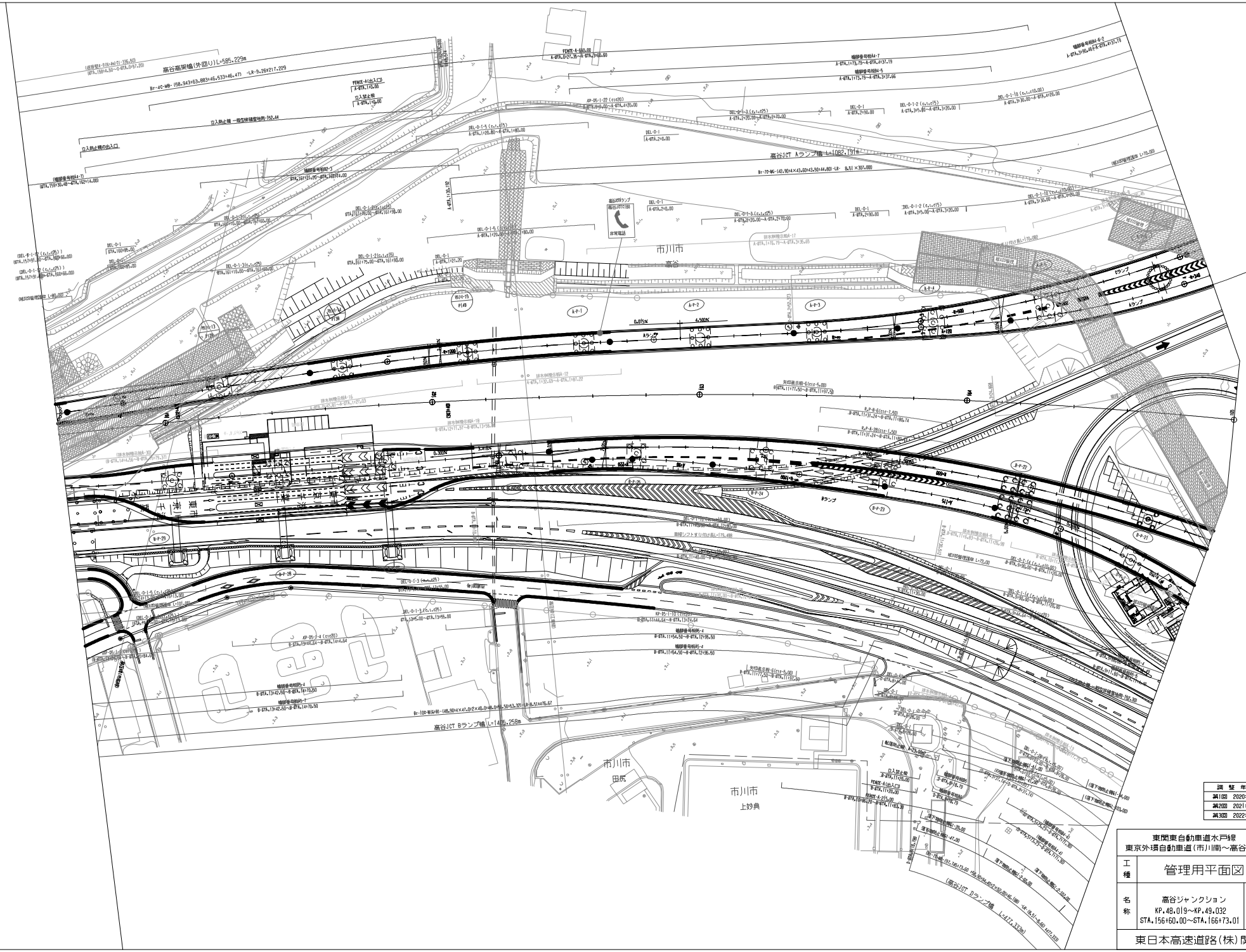

調整年月	摘要
第1回 2020年 2月	
第2回 2021年 5月	
第3回 2022年 3月	

東関東自動車道水戸線 東京外環自動車道(市川南～高谷JCT)		——
工種	管理用平面図	——
名称	高谷ジャンクション KP.48.019～KP.49.032 STA.156+60.00～STA.166+73.01	縮尺 1/500
		2/7

東日本高速道路(株)関東支社

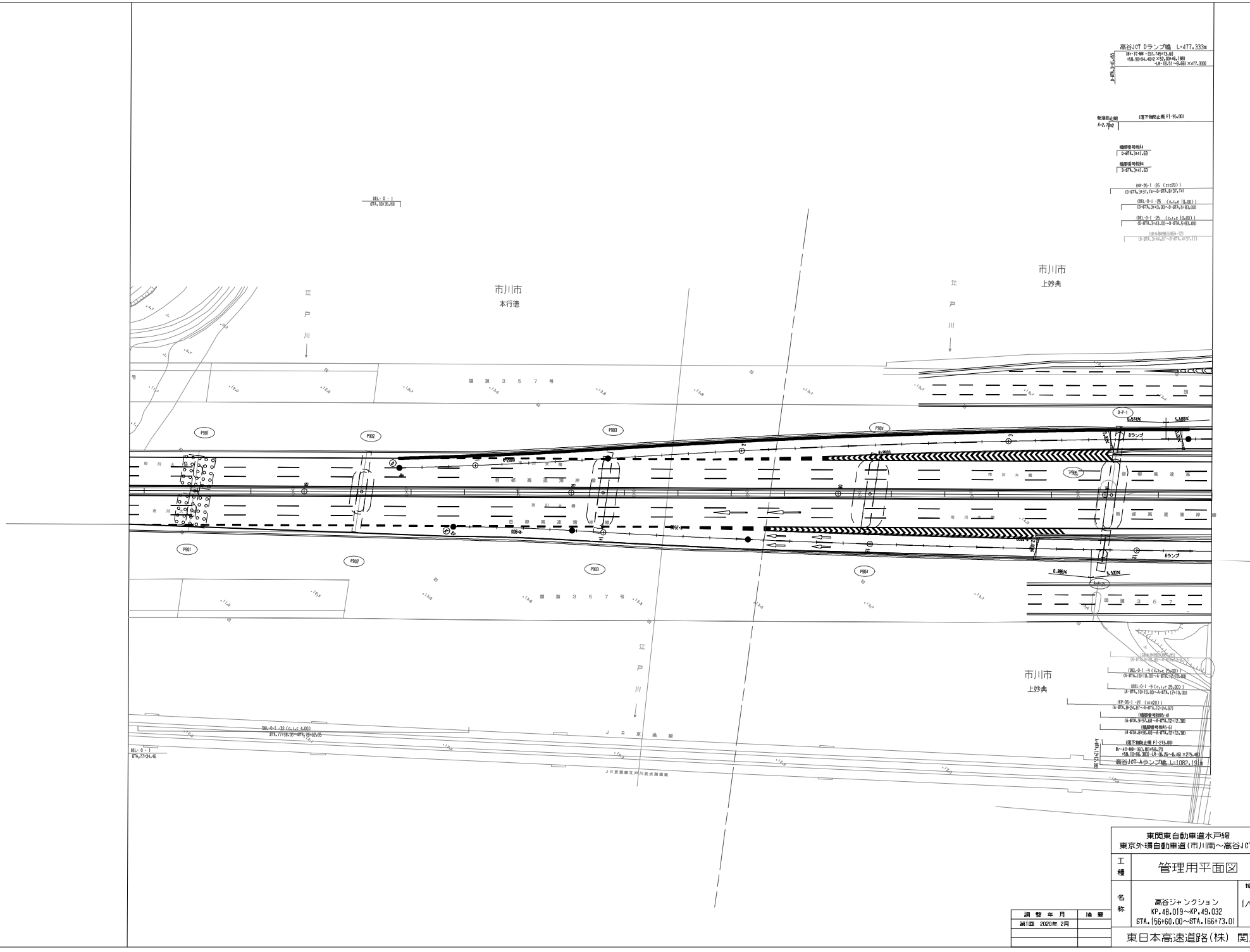

調整年月	摘要
第1回 2020年 2月	

東関東自動車道水戸線
東京外環自動車道（市川南～高谷JCT）

工種：管理用平面図

名称：高谷ジャンクション
KP.48.019～KP.49.032
STA.156+60.00～STA.166+73.01

縮尺：1/500

3/7

東日本高速道路（株） 関東支社

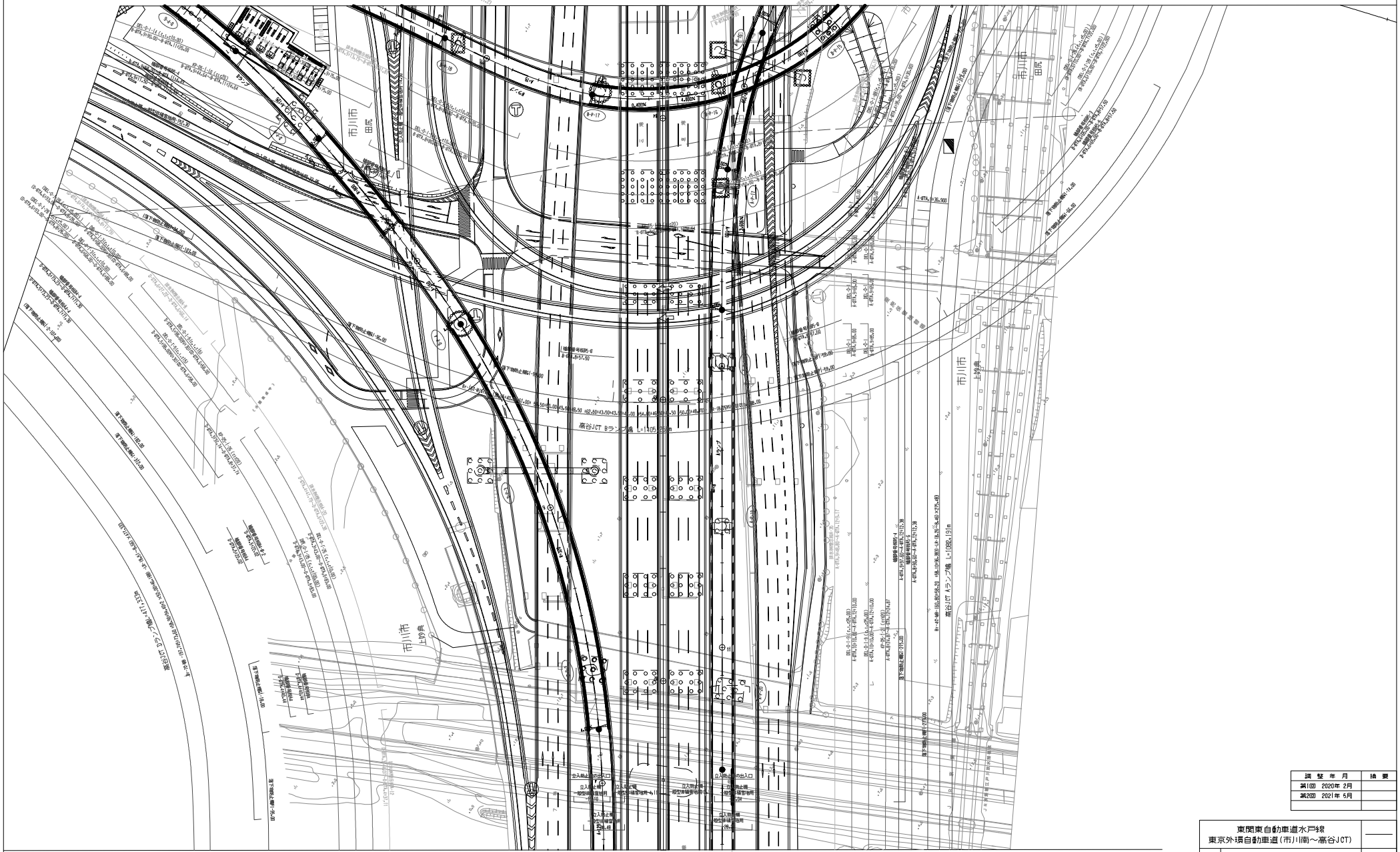

調整年月	摘要
第1回 2020年 2月	
第2回 2021年 5月	

東関東自動車道水戸線 東京外環自動車道(市川南～高谷JCT)			——
工種	管理用平面図		——
名称	高谷ジャンクション KP.48.019～KP.49.032 STA.156+60.00～STA.166+73.01	縮尺 1/500	4/7
東日本高速道路(株)関東支社			

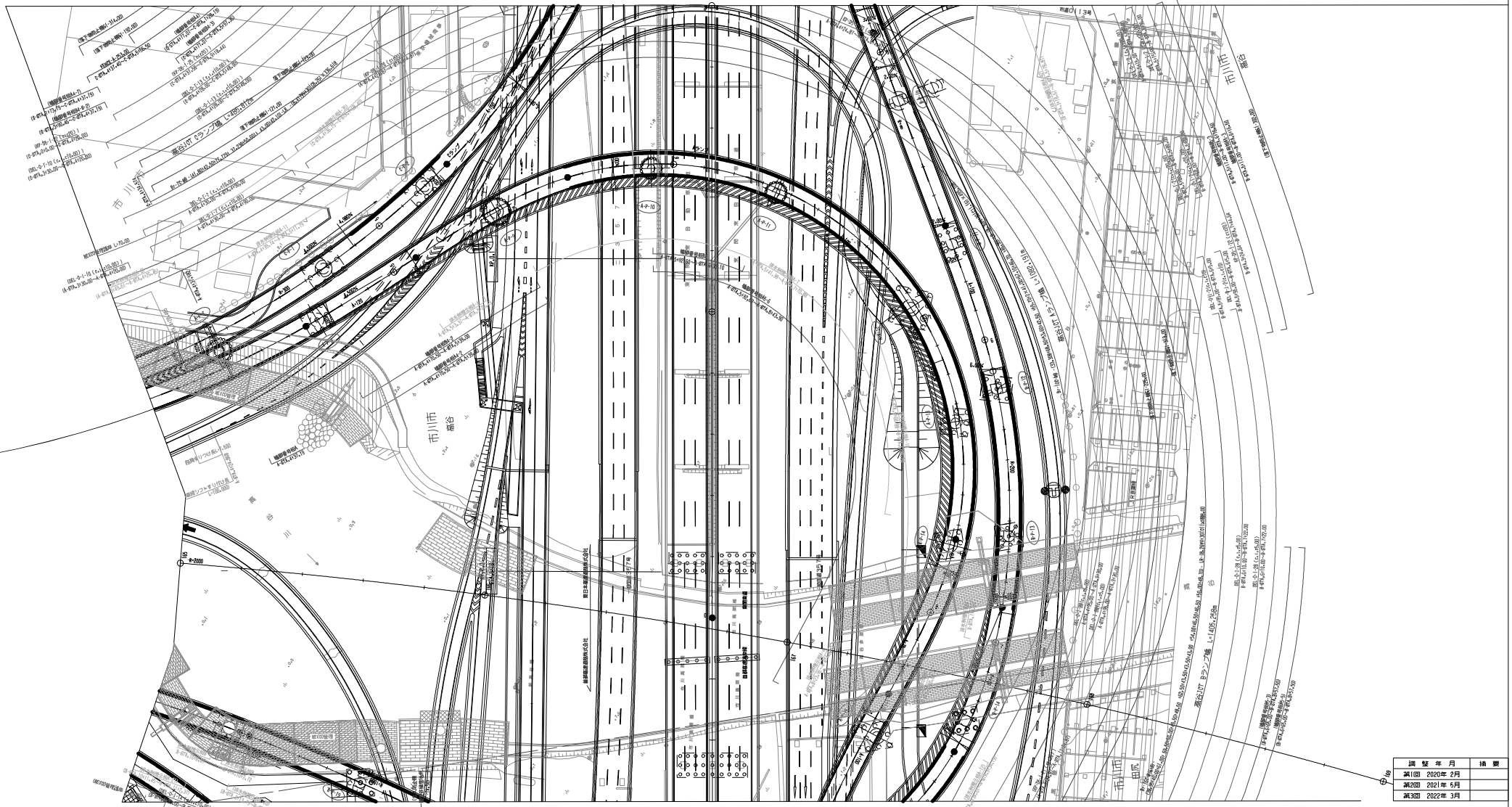
市川市
高谷
高谷川
高谷JCT Bランプ橋 L=1405.250m
高谷JCT Cランプ橋 L=1250.000m
高谷JCT ランプ橋 L=1250.000m
東京外環自動車道 L=1250.000m
東関東自動車道水戸線

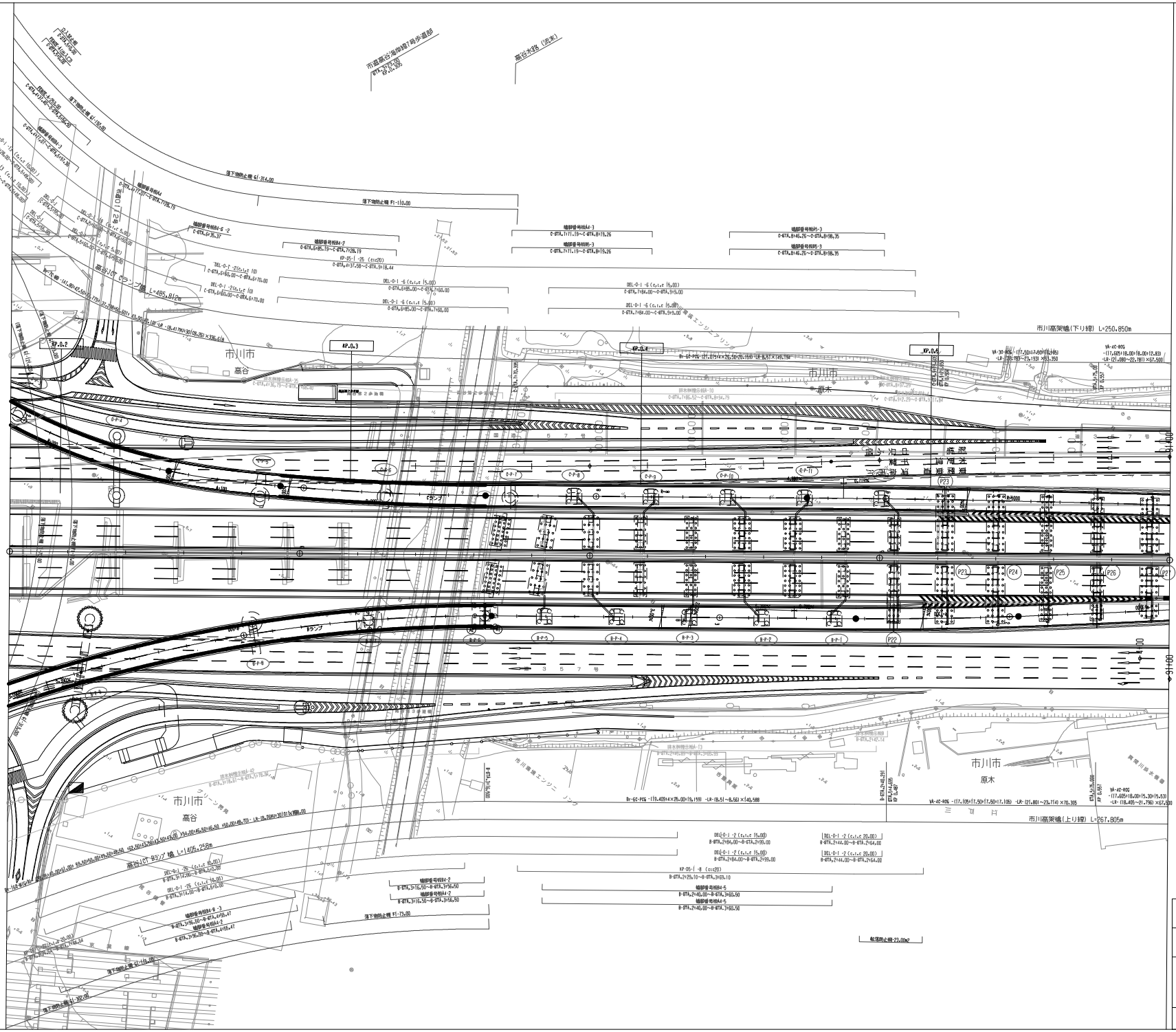

調整年月	摘要
第1回 2020年 2月	
第2回 2021年 5月	
第3回 2022年 3月	

東関東自動車道水戸線 東京外環自動車道(市川南～高谷JCT)			———
工種	管理用平面図		———
名称	高谷ジャンクション KP.48.019～KP.49.032 6TA.156+60.00～6TA.166+73.01	縮尺 1/500	6 7
東日本高速道路(株) 関東支社			

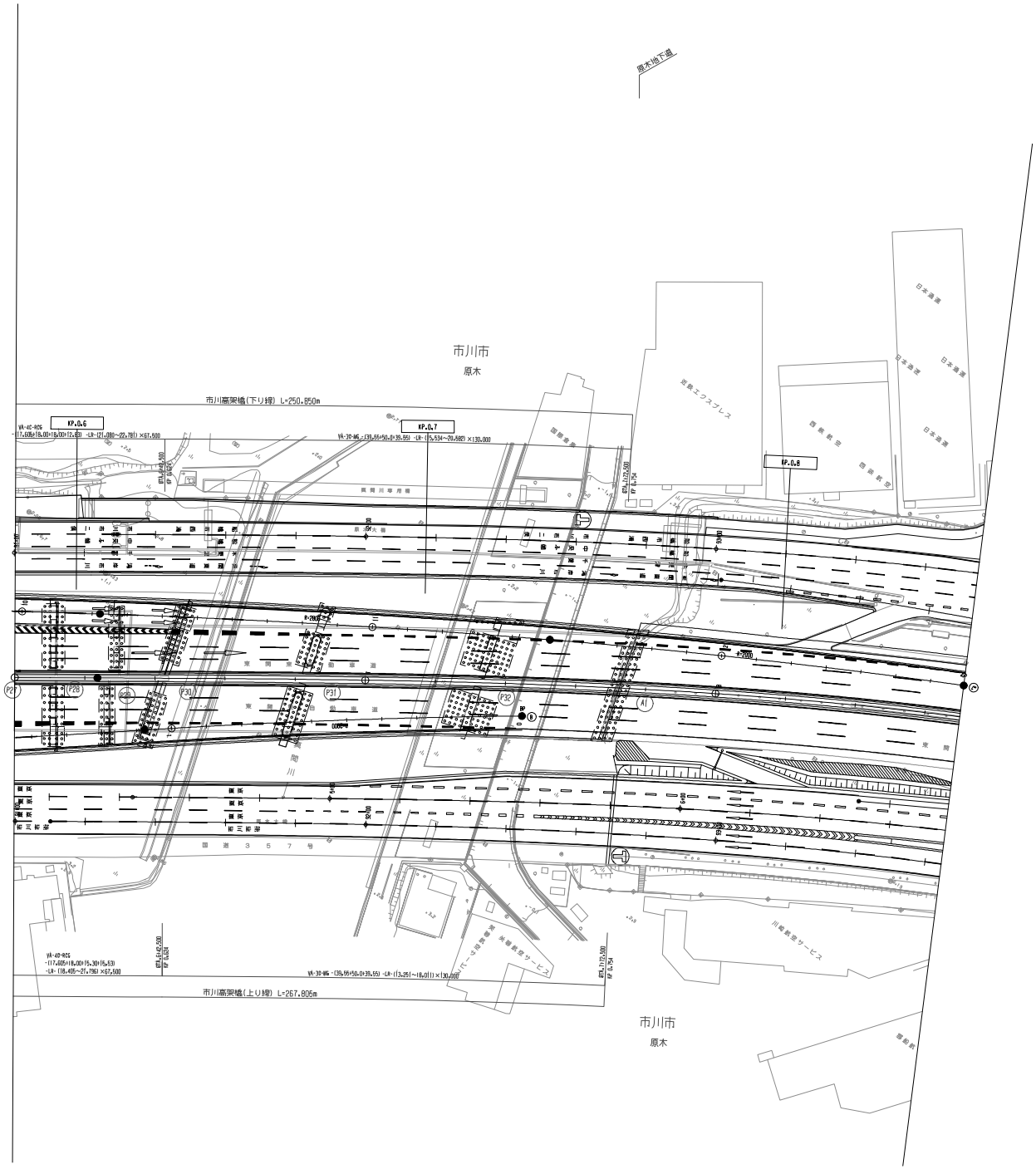

調整年月	摘要
第1回 2020年 2月	

東関東自動車道水戸線 東京外環自動車道(市川南～高谷JCT)			――
工種	管理用平面図		――
名称	高谷ジャンクション KP.48.019～KP.49.032 GTA.156+60.00～GTA.166+73.01	縮尺 1/500	7/7
東日本高速道路(株) 関東支社			