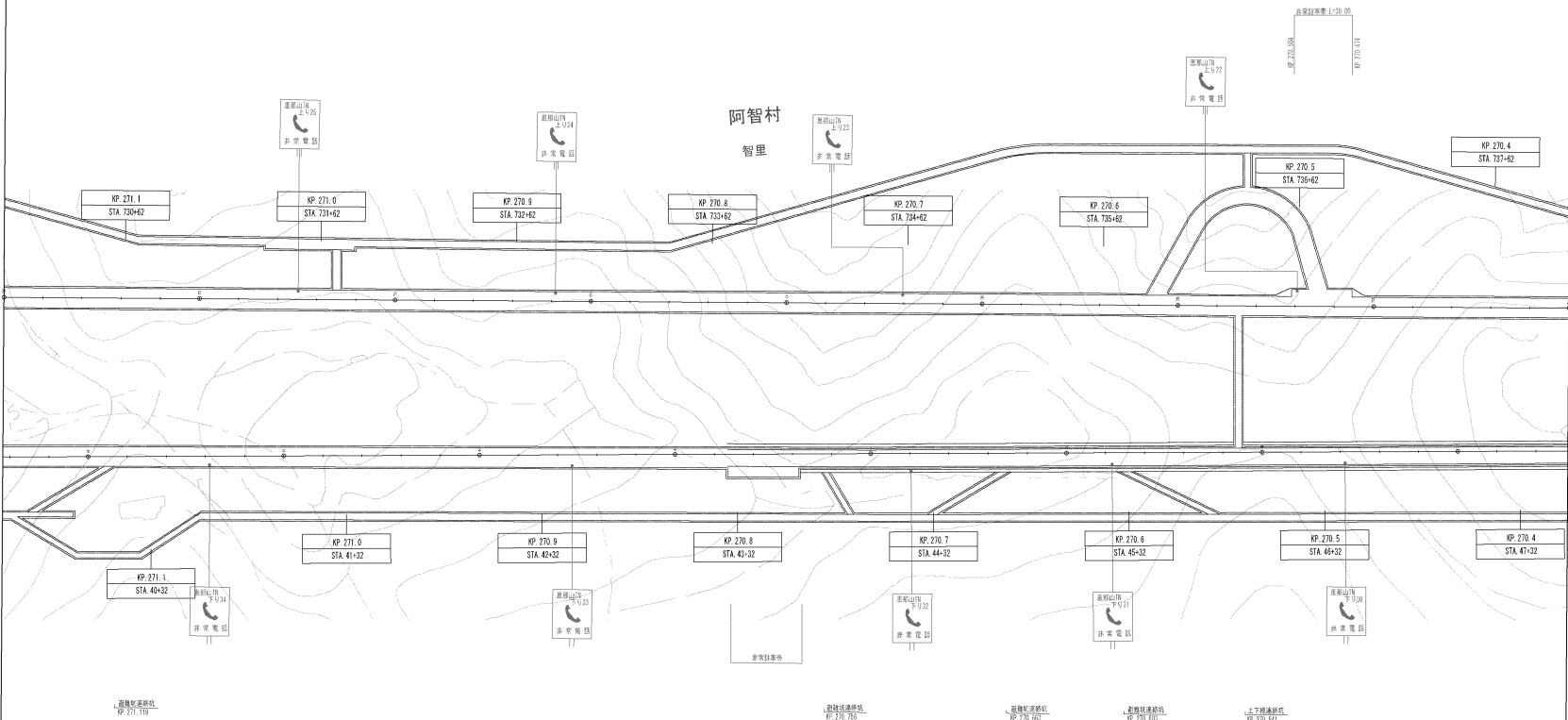
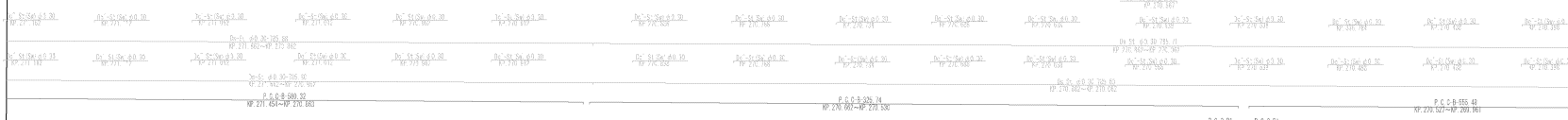
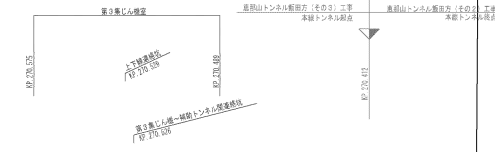


調査年月	換 更
第1回 2006年 3月	

中央自動車道西宮線 中央自動車道 園原～中津川		
工 種	管理用平面図	
名 称	KP. 270. 362~KP. 269. 562 STA. 738+00~STA. 746+00	縮尺 1/1000 5 28
中日本高速道路(株)名古屋支社		

距離表(上下線) L=8,737.00
 豊洲山トンネル L=8,649.00

指定橋脚工事地点 防犯監視工事地点
 豊洲山トンネル中津川(その1)工事 豊洲山トンネル新田(その1)工事
 豊洲山トンネル本谷 豊洲山トンネル本谷



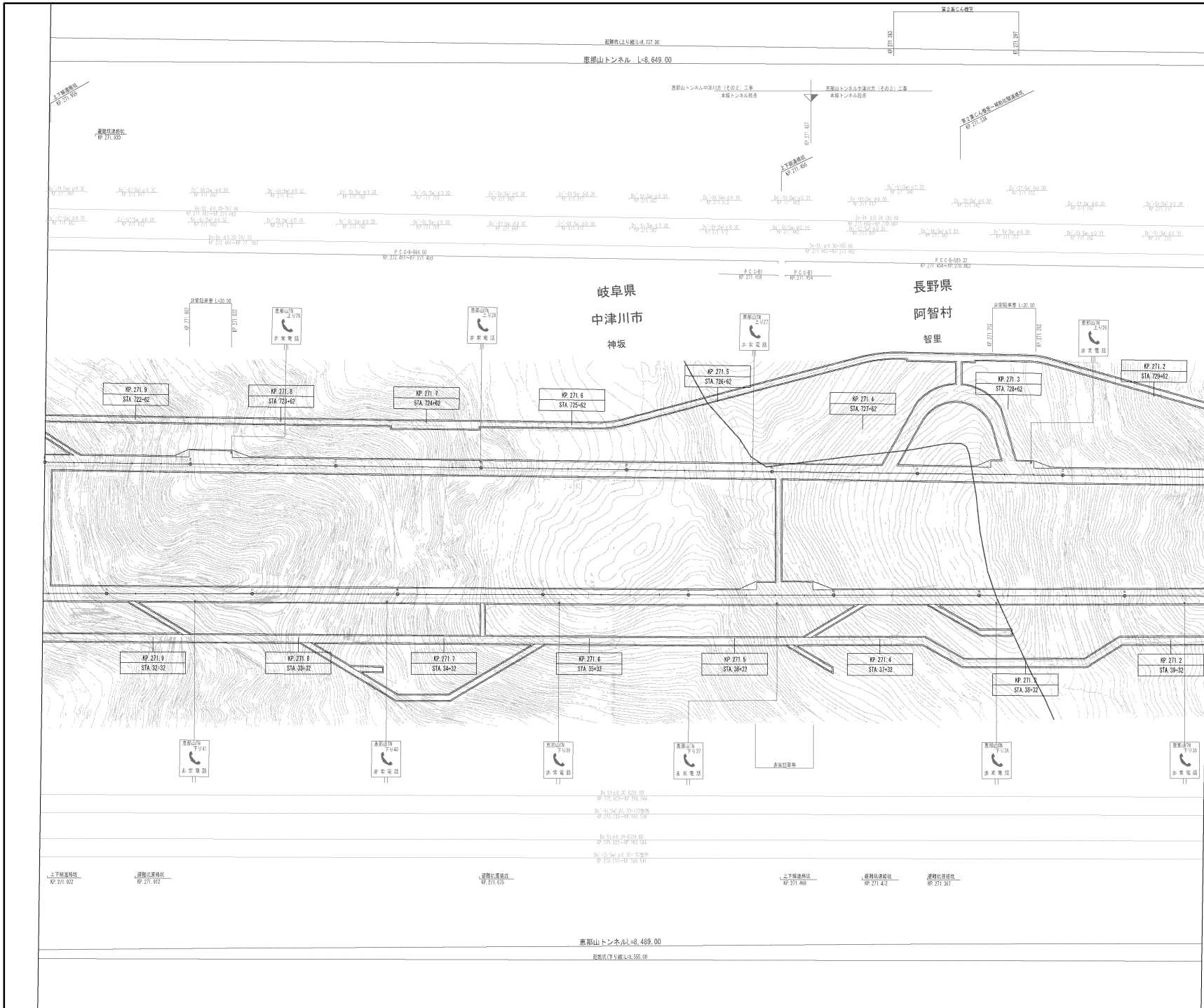
0+50.00~2+000.00
 KP 270.100~KP 280.500
 0+0+50.00~0+0+100.00
 KP 270.100~KP 270.100

0+0+0.00~0+0+0.00
 KP 270.100~KP 270.100
 0+0+0.00~0+0+0.00
 KP 270.100~KP 270.100

豊洲山トンネル L=8,489.00
 距離表(下り線) L=6,552.00

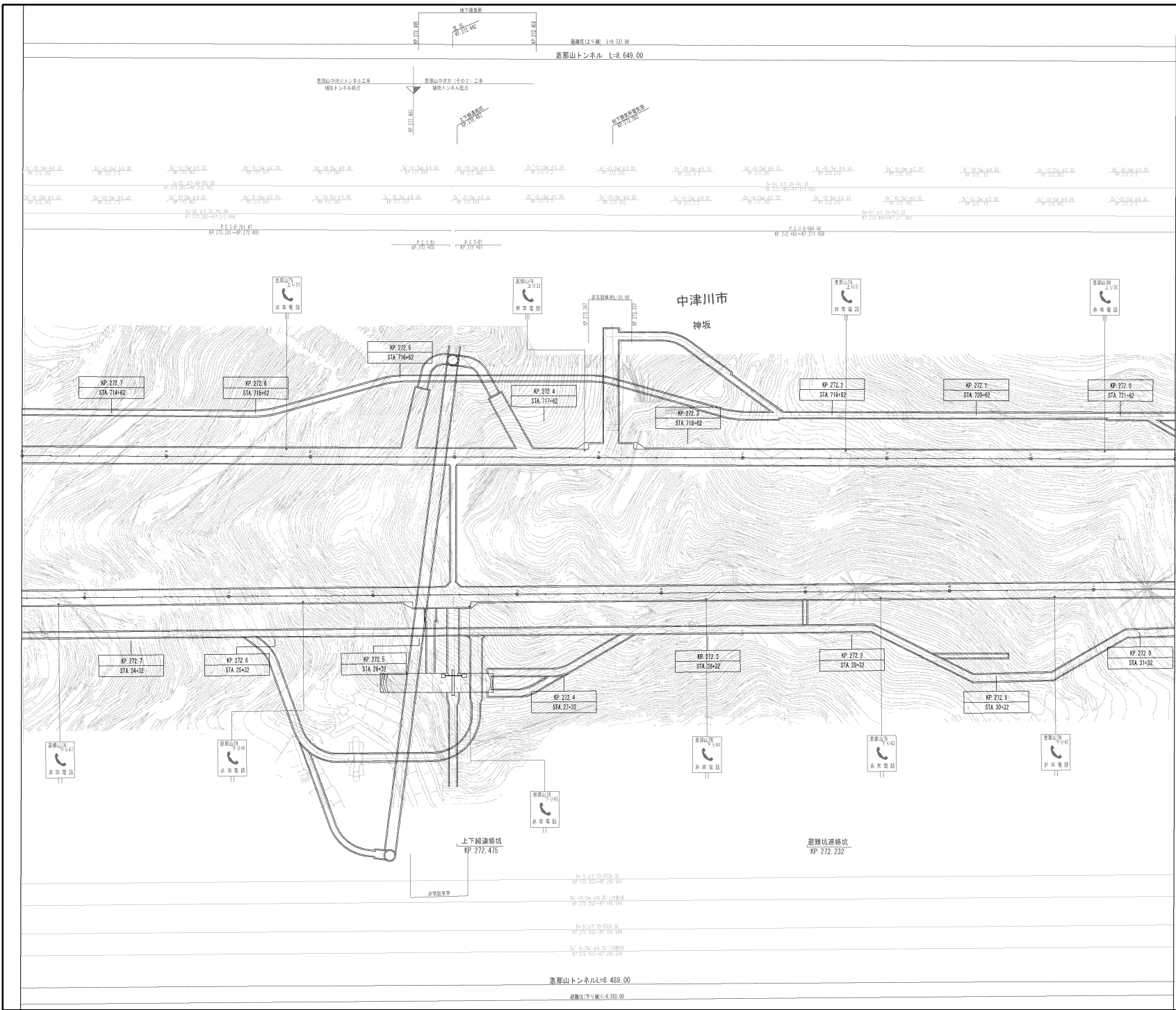
調査年月	換算
第1回 2006年 3月	

中央自動車道西宮線 中央自動車道 園原~中津川		—
工種	管理用平面図	—
名称	KP. 271.162~KP. 270.362 STA. 730+00~STA. 738+00	縮尺 1/1000 6 28
中日本高速道路(株)名古屋支社		



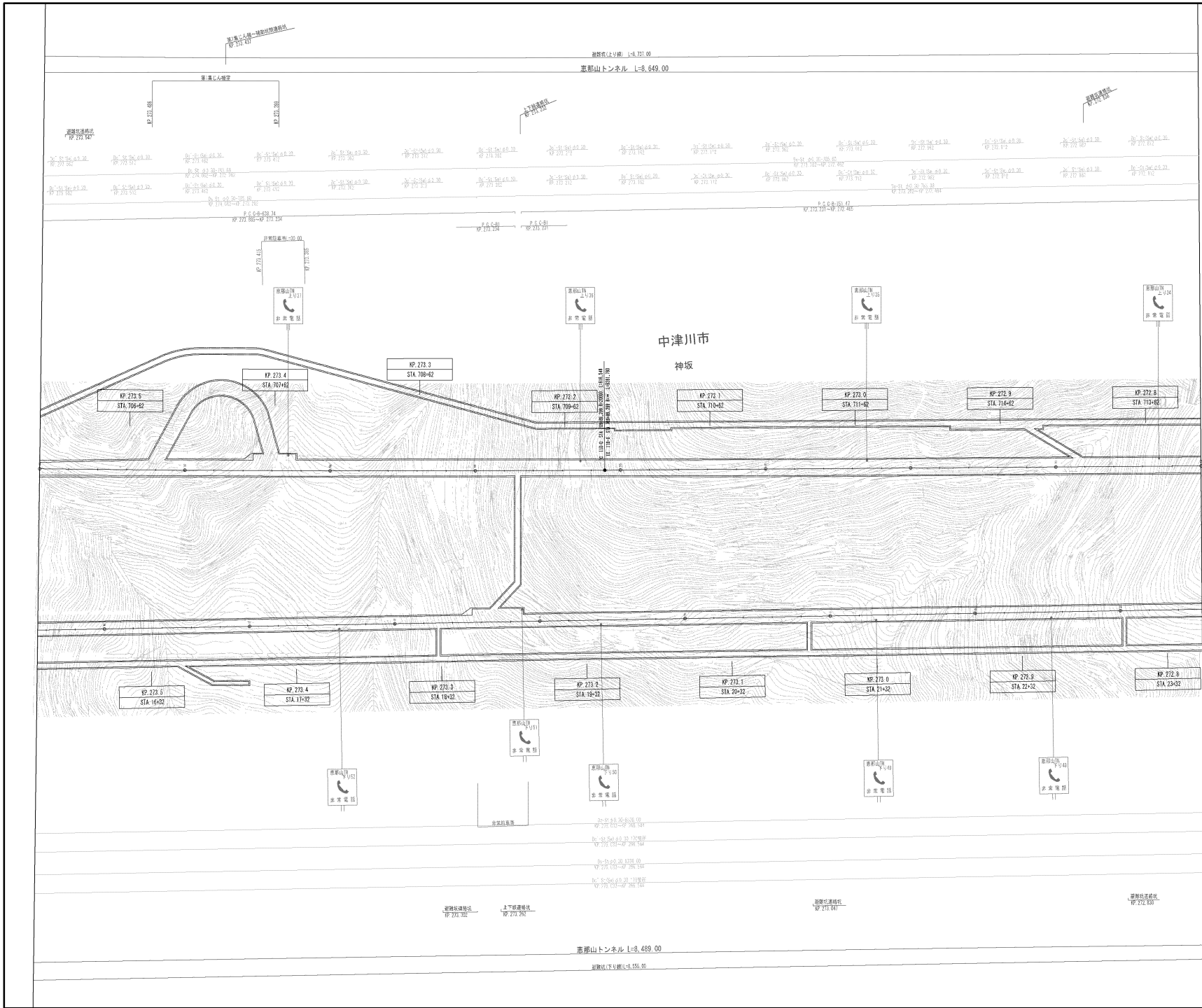
調査年月	換 更
第1回 2006年 3月	

中央自動車道西宮線 中央自動車道 園原～中津川		—
工 種	管理用平面図	—
名 称	KP. 271.962～KP. 271.162 STA. 722+00～STA. 730+00	縮尺 1/1000 7 28
中日本高速道路(株)名古屋支社		



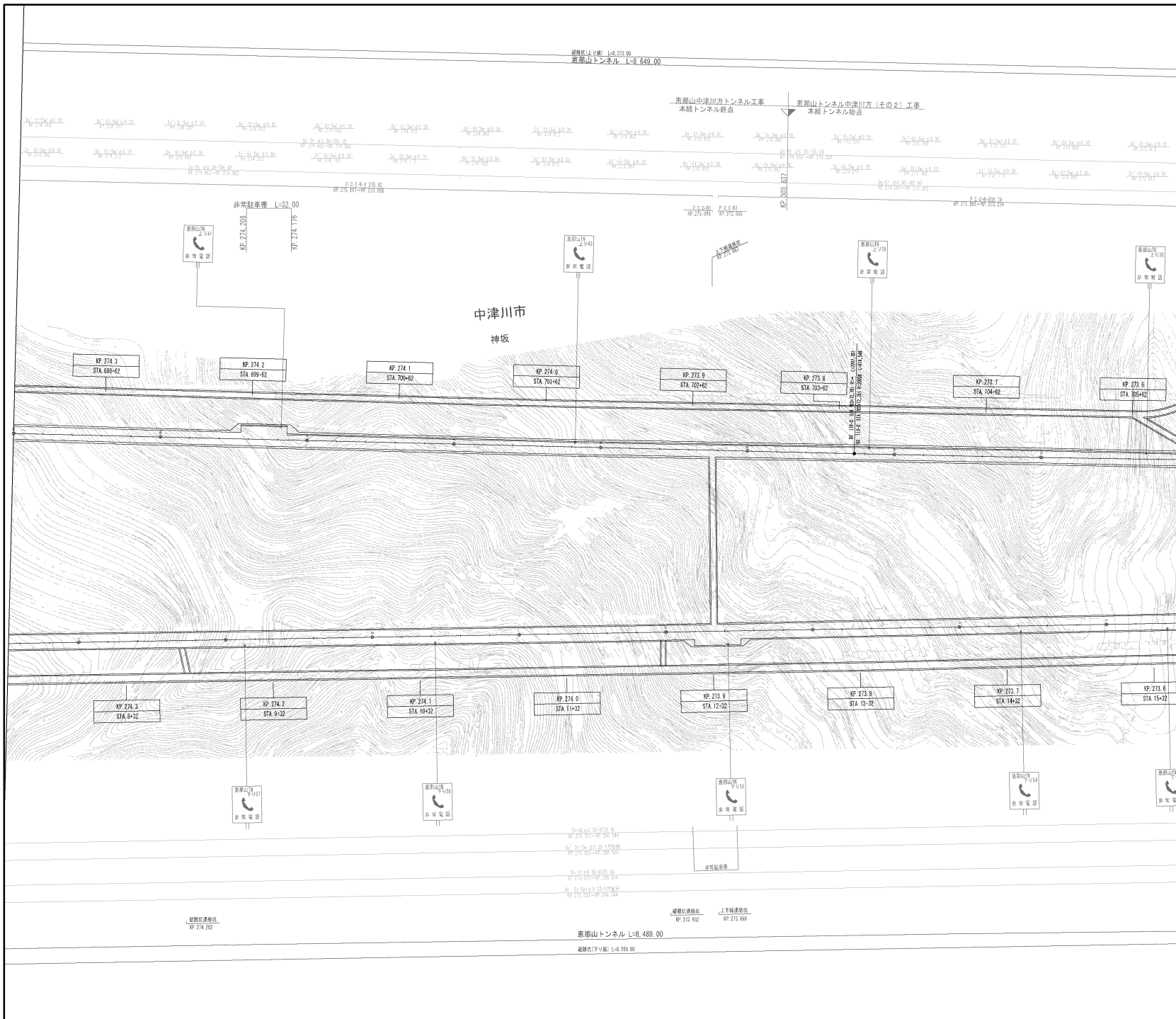
調査年月	換 更
第1回 2006年 3月	

中央自動車道西宮線 中央自動車道 園原～中津川		—
工 種	管理用平面図	—
名 称	KP. 272. 762～KP. 271. 962 STA. 714+00～STA. 722+00	縮尺 1/1000 8 28
中日本高速道路 (株) 名古屋支社		



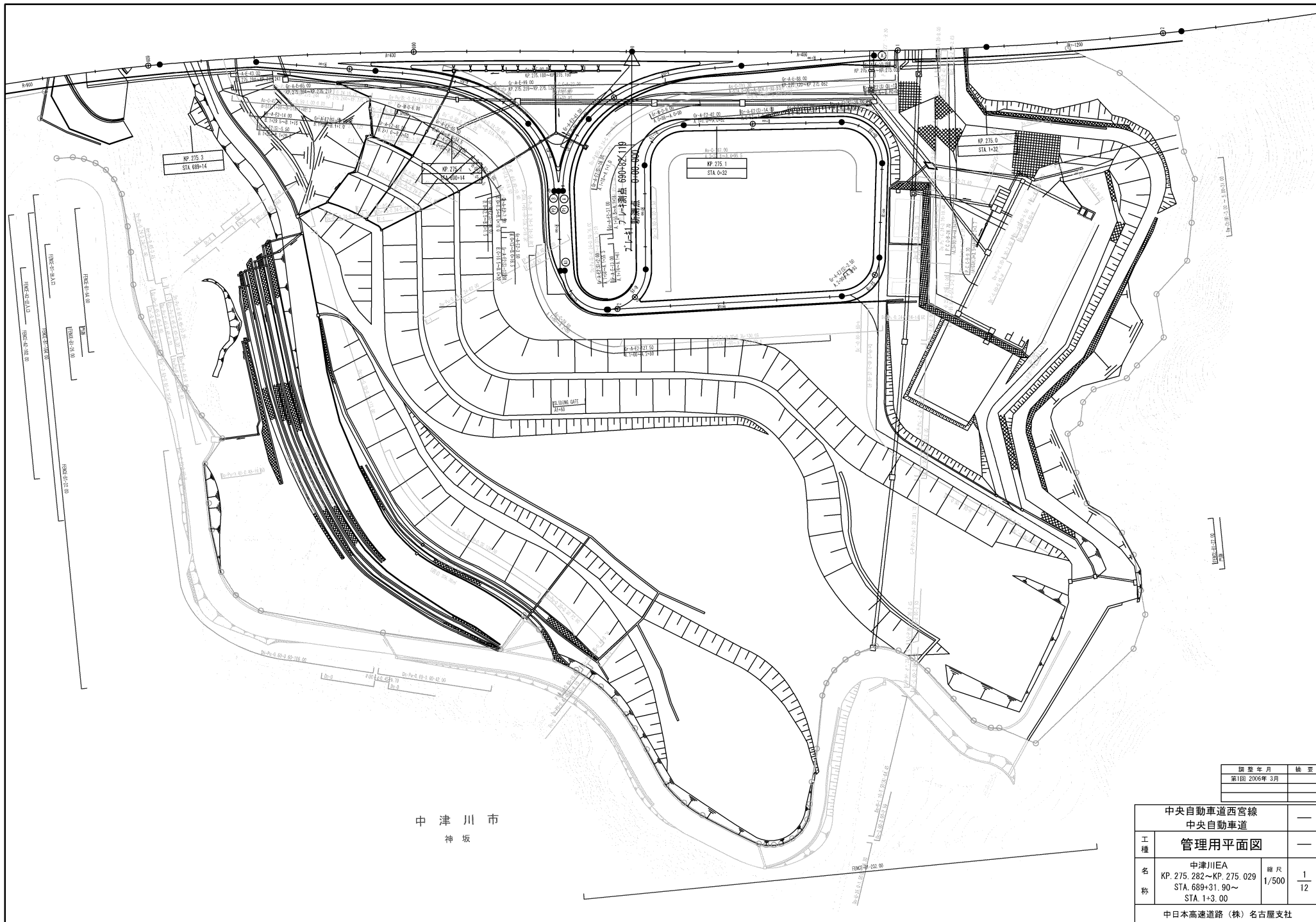
調査年月	換 更
第1回 2006年 3月	

中央自動車道西宮線 中央自動車道 園原～中津川		—
工 種	管理用平面図	—
名 称	KP. 273.562～KP. 272.762 STA. 706+00～STA. 714+00	縮尺 1/1000 9 28
中日本高速道路(株)名古屋支社		



調査年月	換 更
第1回 2006年 3月	

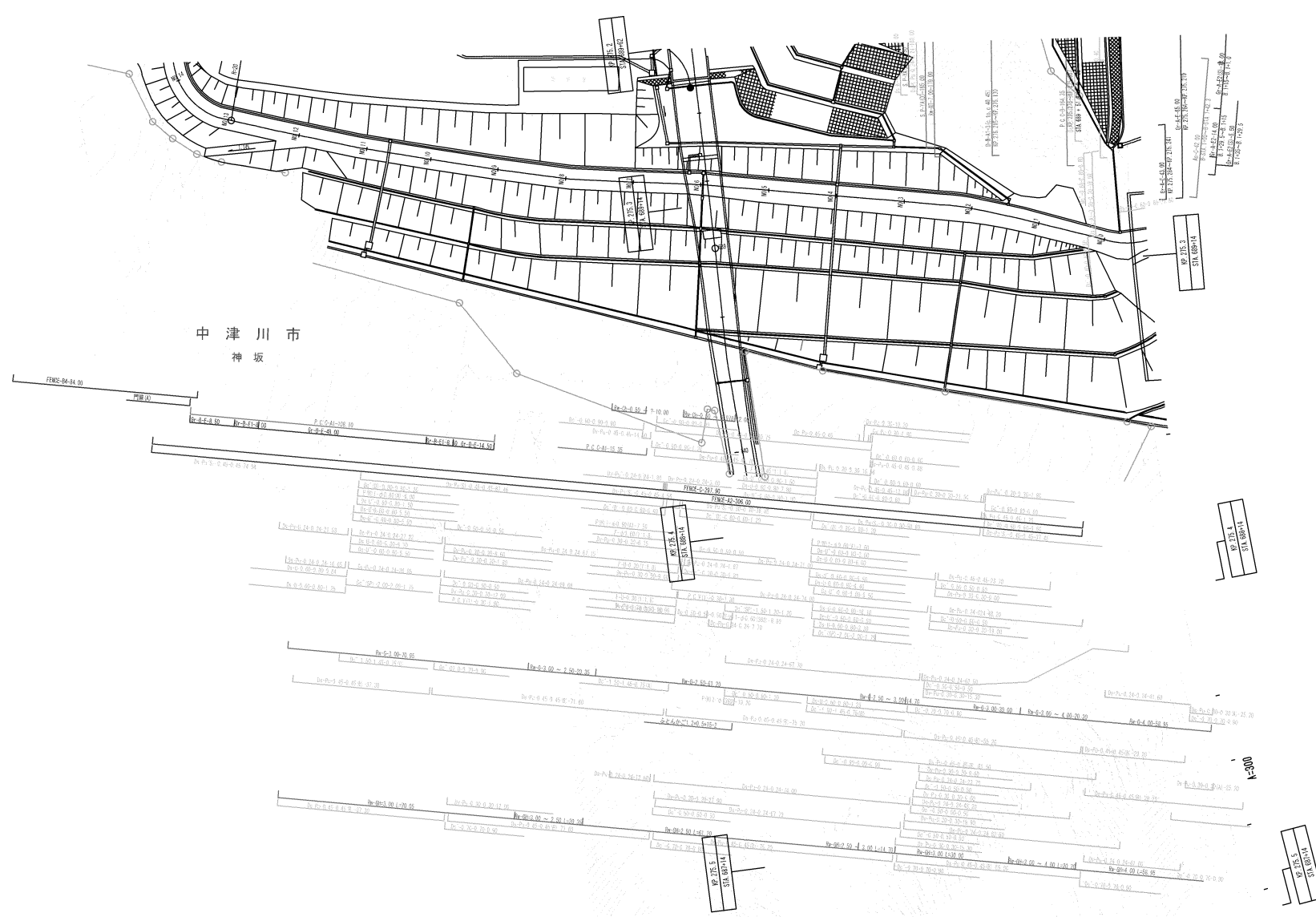
中央自動車道西宮線 中央自動車道 園原～中津川		
工 種	管理用平面図	
名 称	KP. 274. 362～KP. 273. 562 STA. 698+00～STA. 706+00	縮尺 1/1000 10 28
中日本高速道路（株）名古屋支社		



中津川市
神坂

調整年月	検査
第1回 2006年3月	

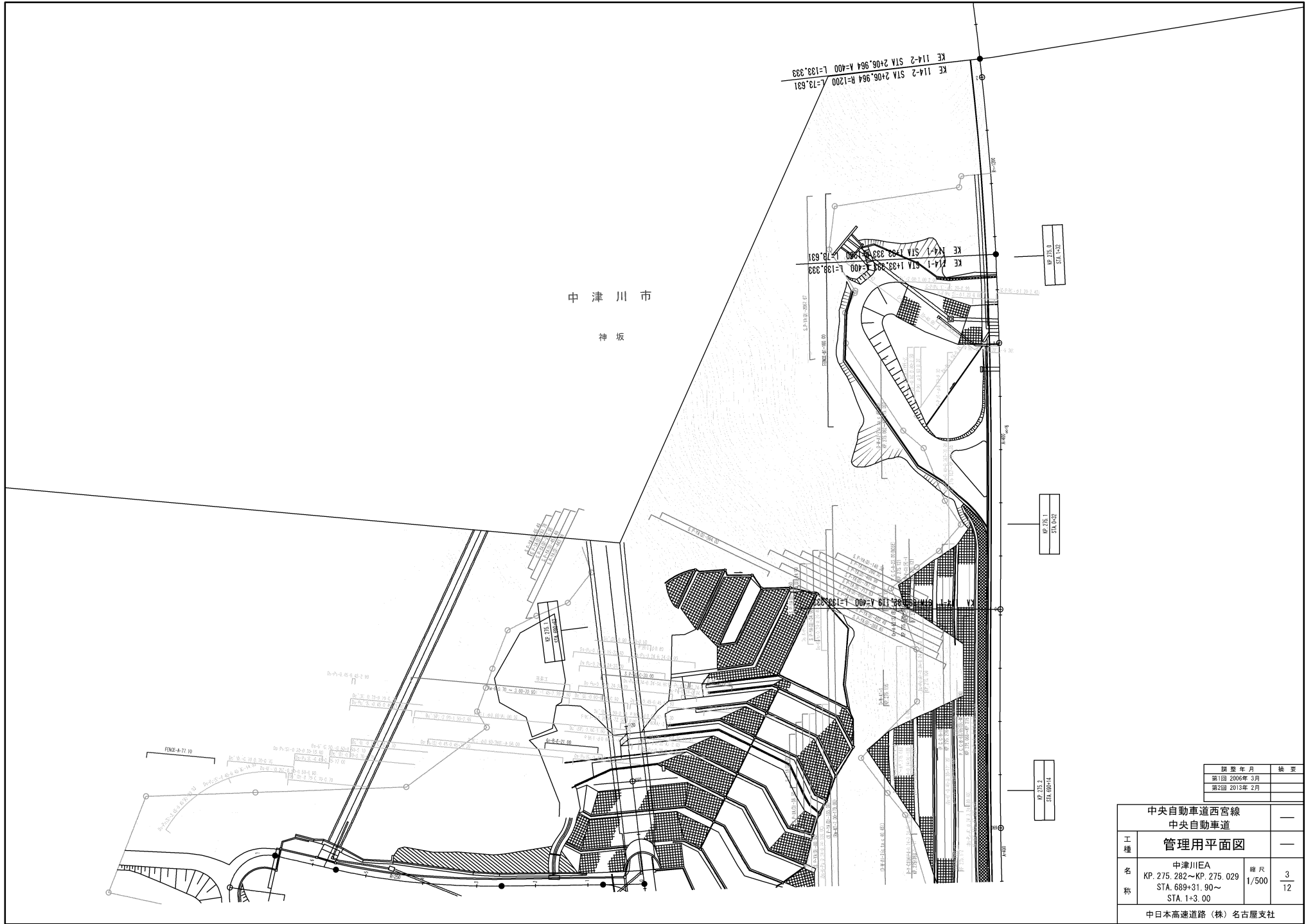
中央自動車道西宮線 中央自動車道		—
工種	管理用平面図	—
名称	中津川E KP. 275.282~KP. 275.029 STA. 689+31.90~ STA. 1+3.00	縮尺 1/500 1/12
中日本高速道路(株)名古屋支社		



中津川市
神坂

編 号	検 査
第1回 2006年 3月	
第2回 2013年 2月	

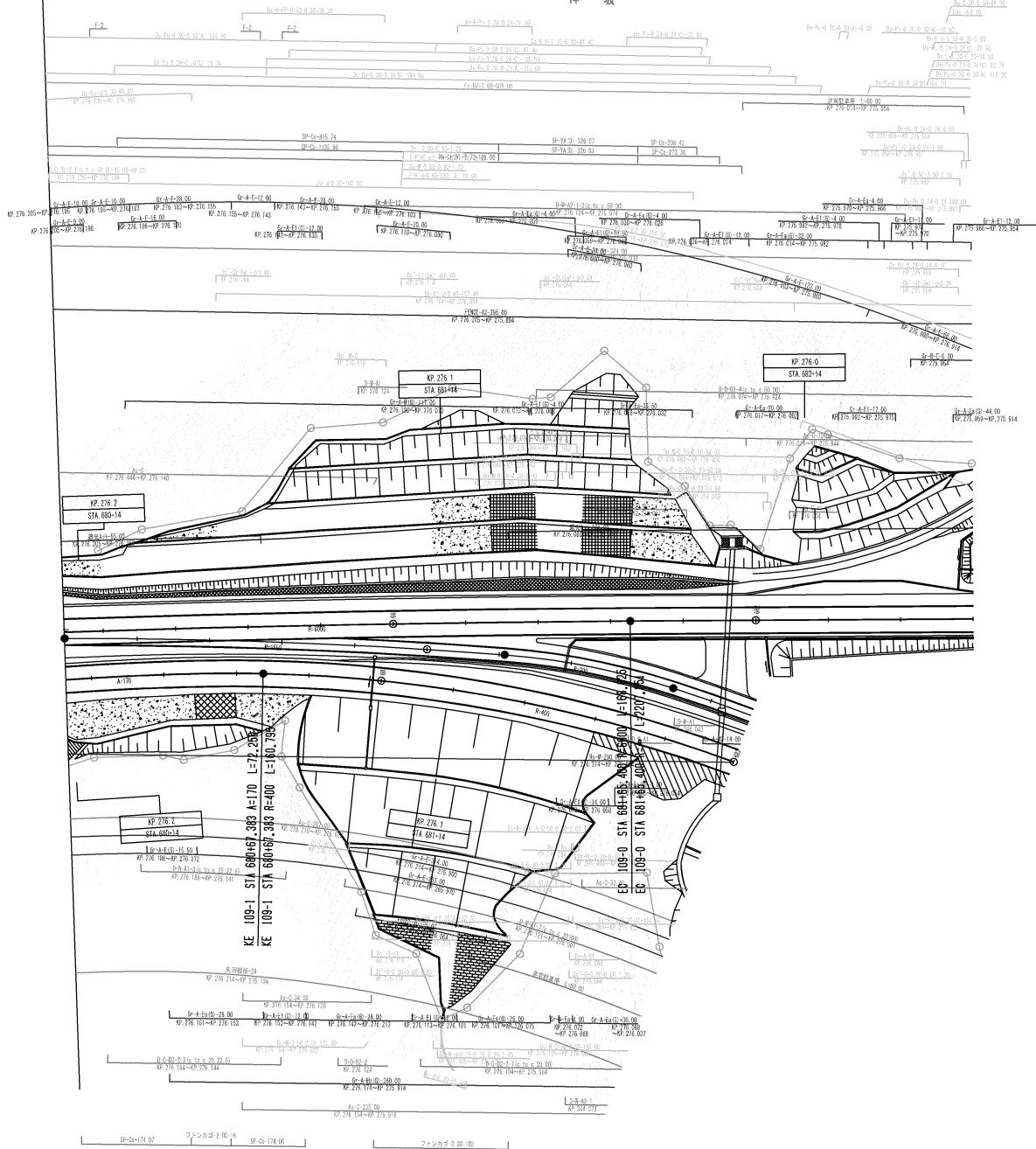
中央自動車道西宮線 中央自動車道		—	
工 種	管理用平面図	—	
名 称	中津川IEA KP. 275.282~KP. 275.029 STA. 689+31.90~ STA. 1+3.00	縮 尺	2 1/500 12
中日本高速道路(株)名古屋支社			



調査年月	検査
第1回 2006年 3月	
第2回 2013年 2月	

中央自動車道西宮線 中央自動車道			
工種	管理用平面図		
名称	中津川IC KP. 275.282~KP. 275.029 STA. 689+31.90~ STA. 1+3.00	縮尺 1/500	3 12
中日本高速道路(株)名古屋支社			

中津川市
神坂



編 製 年 月	検 査
第1回 2006年 3月	
第2回 2019年 3月	

中央自動車道西宮線 中央自動車道		—	
工 種	管理用平面図	—	
名 称	深沢EA KP. 276. 201~KP. 275. 734 STA. 680+12. 90~ STA. 684+80. 00	縮 尺	4 1/500 12
中日本高速道路(株)名古屋支社			

中津川市

神坂

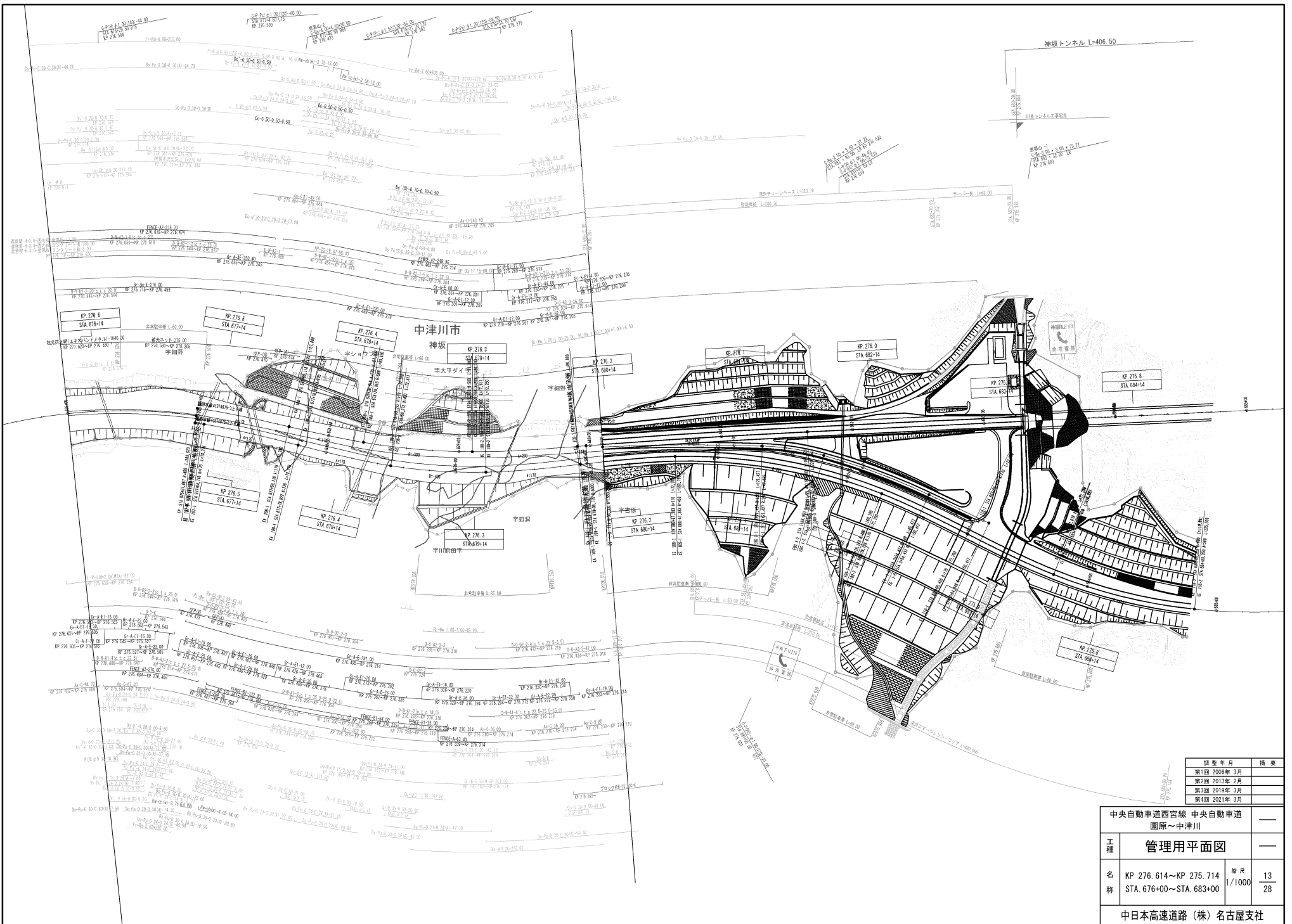
1. 本図は、中央自動車道西宮線の中央自動車道管理用平面図を示す。
 2. 本図は、設計者による設計図であり、施工に当たっては、設計者から提供される図面を参照すること。
 3. 本図は、設計者による設計図であり、施工に当たっては、設計者から提供される図面を参照すること。
 4. 本図は、設計者による設計図であり、施工に当たっては、設計者から提供される図面を参照すること。
 5. 本図は、設計者による設計図であり、施工に当たっては、設計者から提供される図面を参照すること。
 6. 本図は、設計者による設計図であり、施工に当たっては、設計者から提供される図面を参照すること。
 7. 本図は、設計者による設計図であり、施工に当たっては、設計者から提供される図面を参照すること。
 8. 本図は、設計者による設計図であり、施工に当たっては、設計者から提供される図面を参照すること。
 9. 本図は、設計者による設計図であり、施工に当たっては、設計者から提供される図面を参照すること。
 10. 本図は、設計者による設計図であり、施工に当たっては、設計者から提供される図面を参照すること。



アソシエイト

図 表	年度	月	日	備考
第1回	2006年	3月		
第2回	2019年	3月		

中央自動車道西宮線 中央自動車道 管理用平面図			
工 程	—		
名 称	深沢EA KP. 276.201~KP. 275.734 STA. 680+12.90~ STA. 684+80.00	縮 尺 1/500	5 12
中日本高速道路 (株) 名古屋支社			



改正年月	備考
第1回 2006年 3月	
第2回 2013年 2月	
第3回 2019年 3月	
第4回 2021年 3月	

中央自動車道西宮線 中央自動車道		—	
図原～中津川		—	
工種	管理用平面図	—	
名称	KP 276.614～KP 275.714 STA. 676+00～STA. 683+00	縮尺	1/1000
		頁数	13 28
中日本高速道路 (株) 名古屋支社			



訂正年月	備考
第1回 2006年 3月	
第2回 2012年 2月	
第3回 2019年 3月	
第4回 2021年 3月	

中央自動車道西宮線 中央自動車道		—
園原～中津川		—
工種	管理用平面図	—
名称	KP. 277.314～KP. 276.614 STA. 669+00～STA. 676+00	幅尺 1/1000 14 28
中日本高速道路 (株) 名古屋支社		


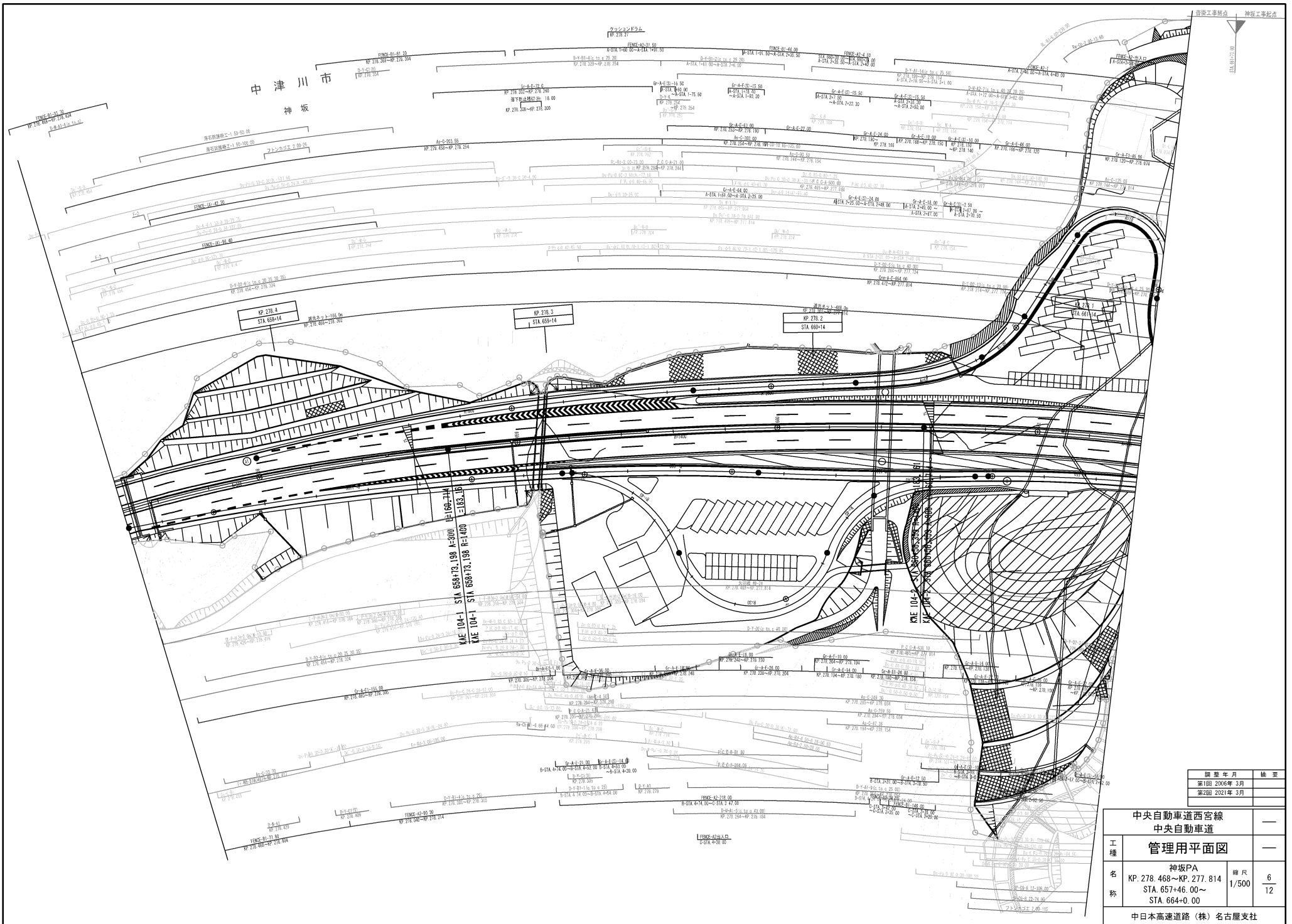


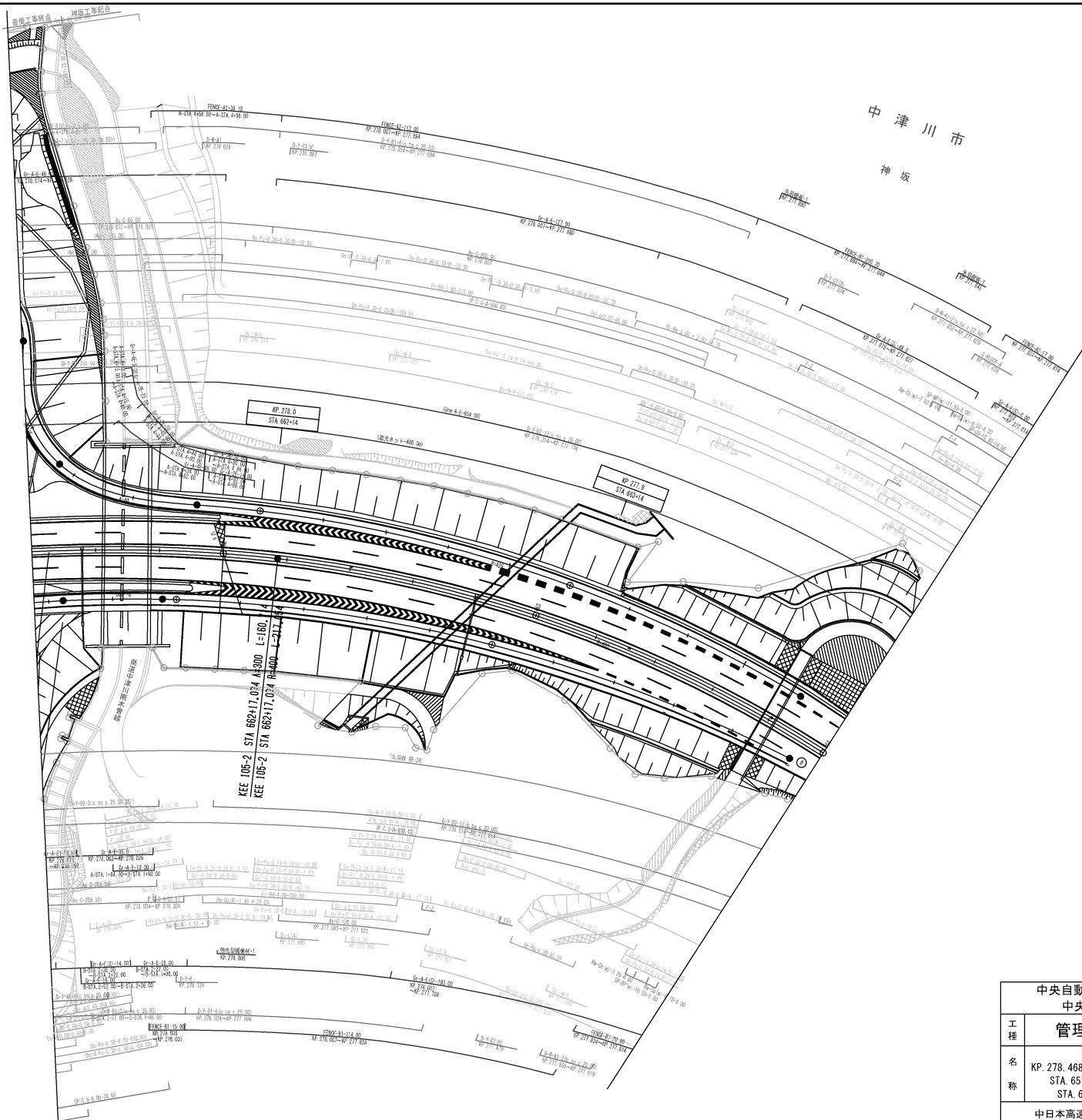
図 表	年度	備考
第1期	2006年 3月	
第2期	2013年 2月	
第3期	2019年 3月	
第4期	2020年 3月	

中央自動車道西宮線 中央自動車道		—
園原～中津川		—
工 種	管理用平面図	—
名 称	KP. 278. 074～KP. 277. 314 STA. 661+40～STA. 669+00	縮尺 1/1000
		15 28
中日本高速道路 (株) 名古屋支社		



編定年月	検査
第1回 2006年 3月	
第2回 2021年 3月	

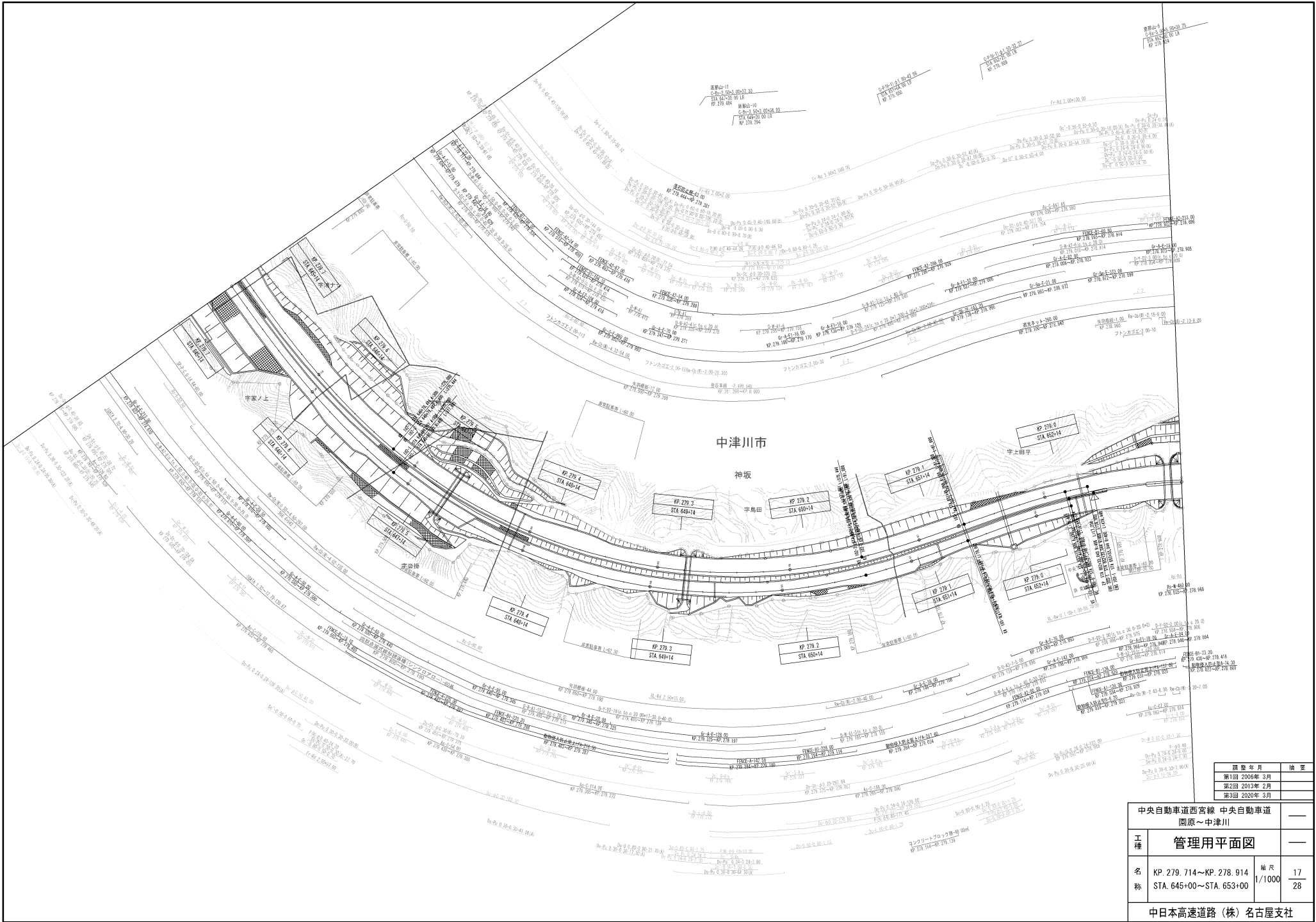
中央自動車道西宮線 中央自動車道		—	
工種	管理用平面図	—	
名称	神坂PA KP. 278.468~KP. 277.814 STA. 657+46.00~ STA. 664+0.00	縮尺	6 1/500 12
中日本高速道路(株)名古屋支社			



中津川市
神坂

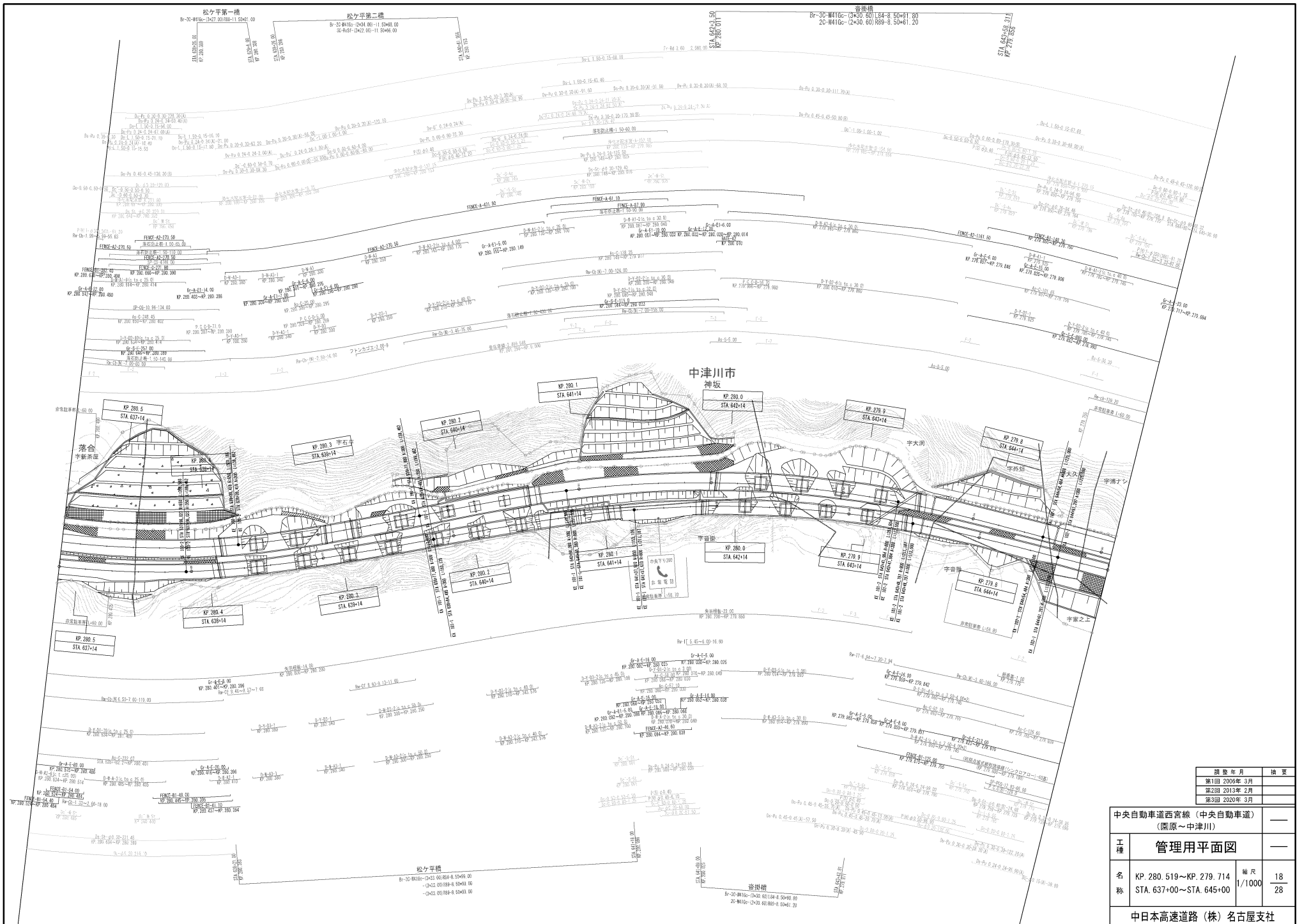
図数	年月	摘要
第1版	2006年3月	
第2版	2015年3月	
第3版	2023年3月	

中央自動車道西宮線 中央自動車道		
工種	管理用平面図	
名称	神坂PA KP. 278.468~KP. 277.814 STA. 657+46.00~ STA. 664+0.00	縮尺 1/500 7 12
中日本高速道路(株)名古屋支社		



調査年月	換装
第1回 2006年 3月	
第2回 2013年 2月	
第3回 2020年 3月	

中央自動車道西宮線 中央自動車道		
図原～中津川		
工種	管理用平面図	
名称	KP. 279. 714～KP. 278. 914 STA. 645+00～STA. 653+00	縮尺 1/1000 17 28
中日本高速道路(株)名古屋支社		



履歴年月	変更
第1回 2006年 3月	
第2回 2013年 2月	
第3回 2020年 3月	

中央自動車道西宮線（中央自動車道） （園原～中津川）		
工種	管理用平面図	
名称	KP 280.519～KP. 279.714 STA. 637+00～STA. 645+00	縮尺 1/1000 18 28
中日本高速道路（株）名古屋支社		

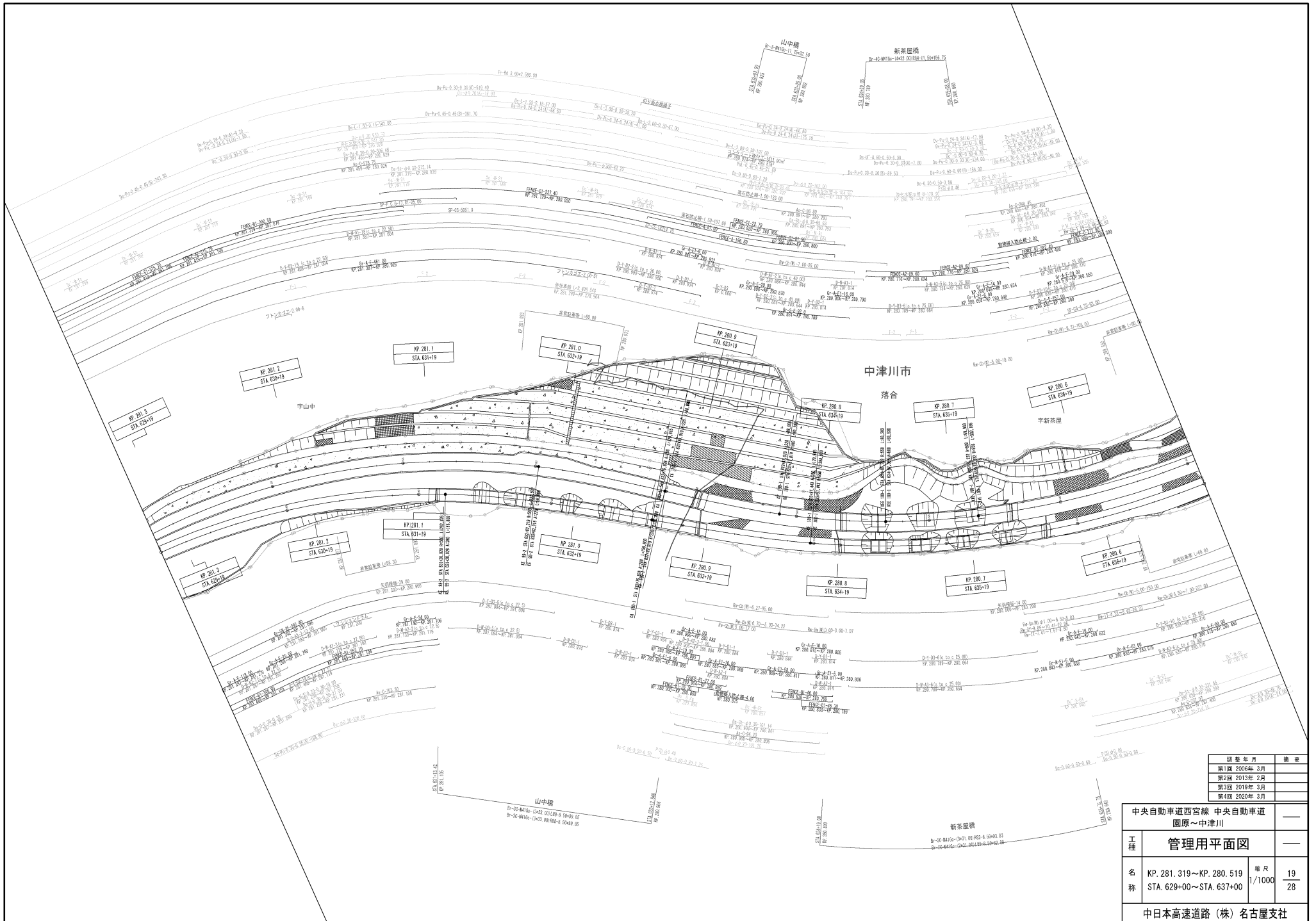
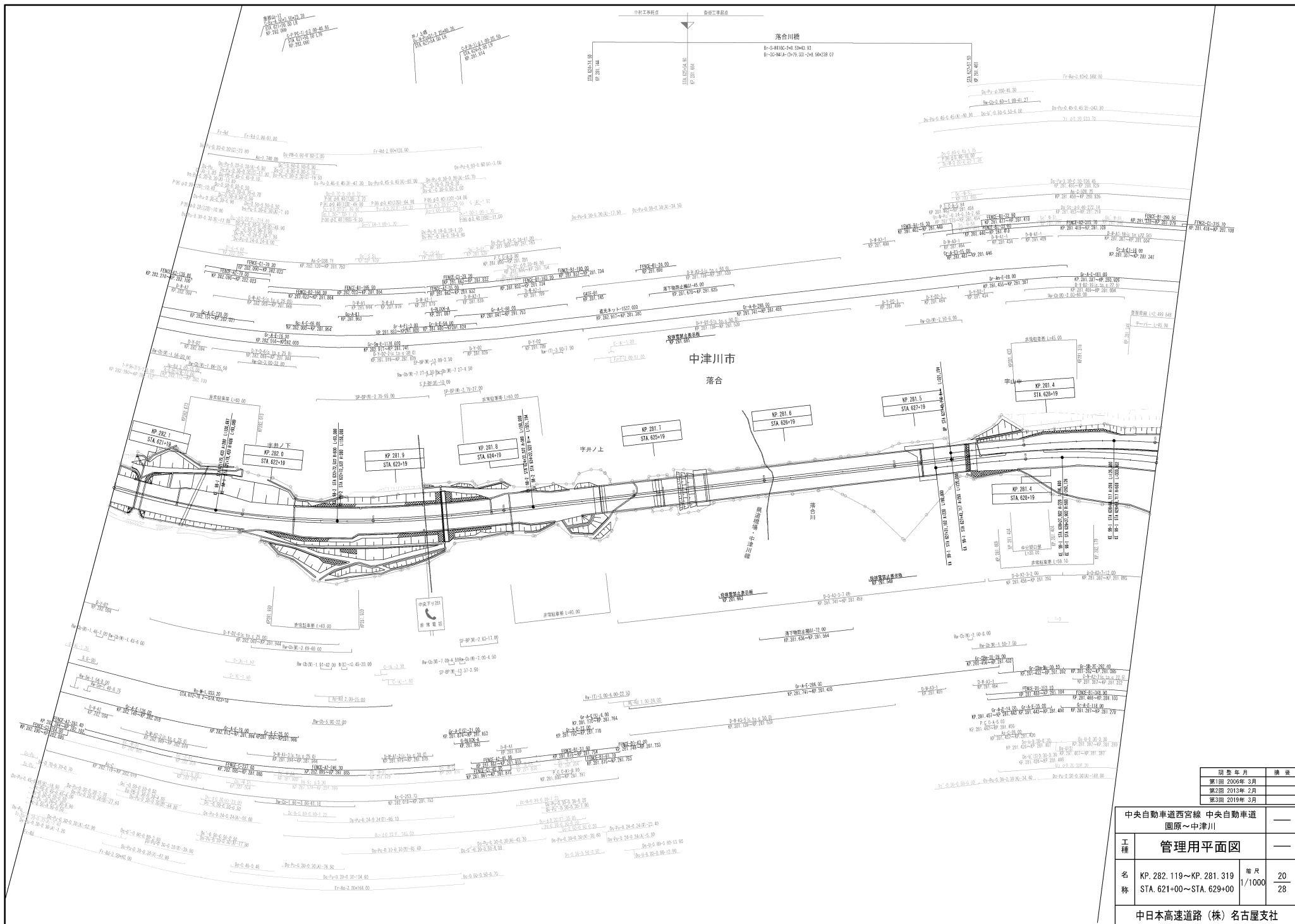


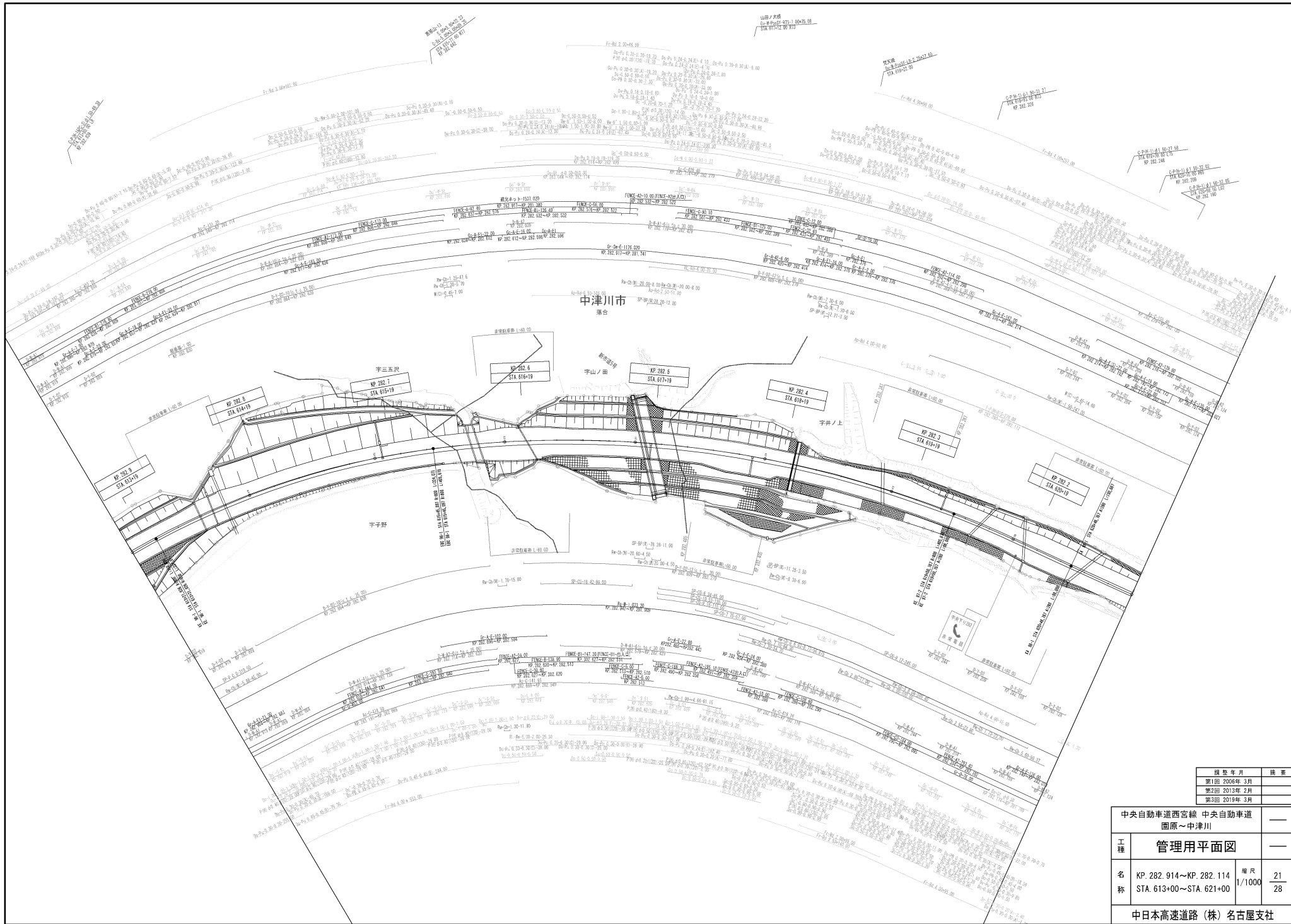
図 年 月	備 考
第1回 2006年 3月	
第2回 2012年 2月	
第3回 2019年 3月	
第4回 2020年 3月	

中央自動車道西宮線 中央自動車道		—
園原～中津川		
工 種	管理用平面図	—
名 称	KP. 281.319～KP. 280.519 STA. 629+00～STA. 637+00	幅尺 1/1000 19 28
中日本高速道路 (株) 名古屋支社		



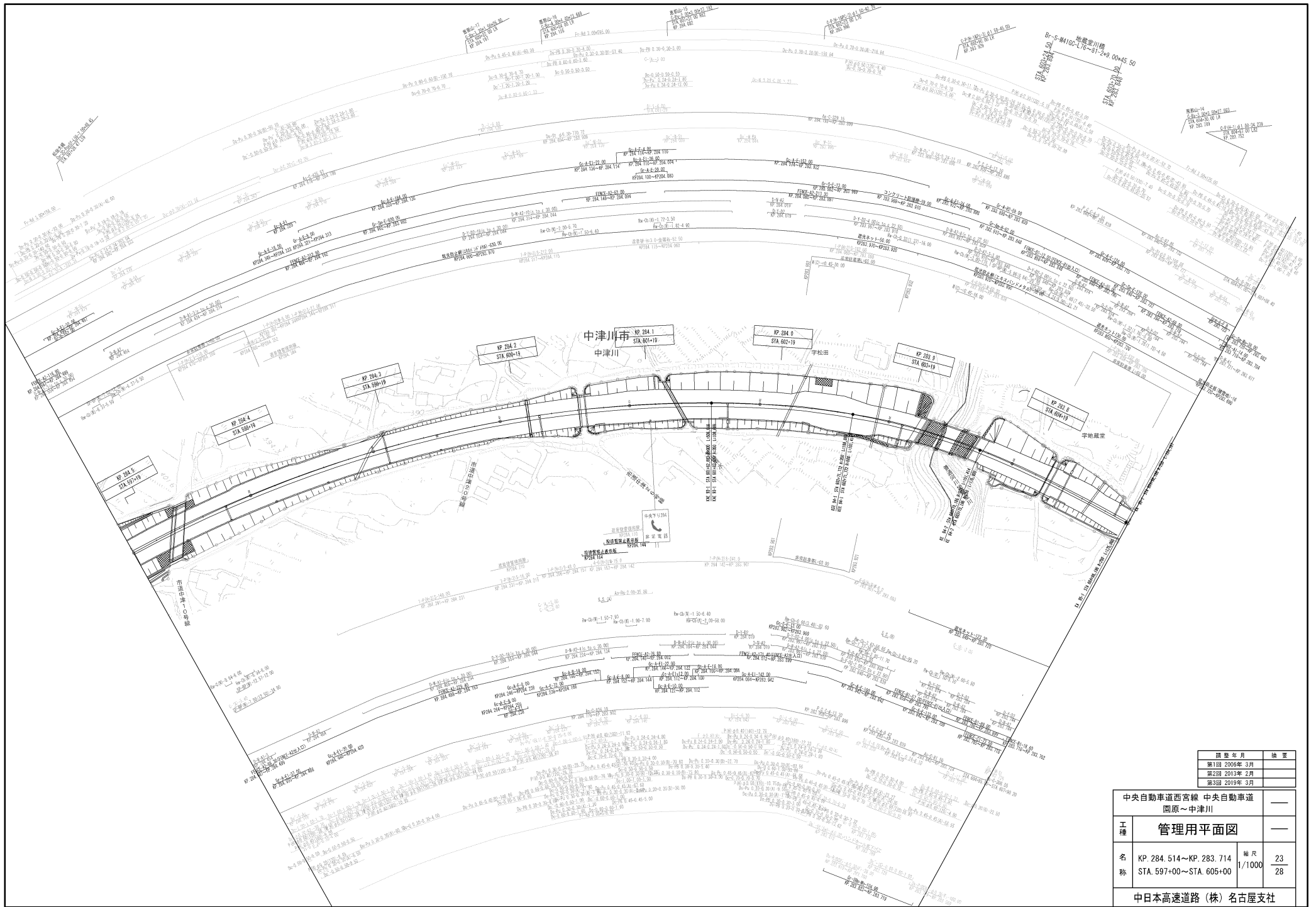
図番	年月	備考
第1回	2006年 3月	
第2回	2015年 2月	
第3回	2019年 2月	

中央自動車道西宮線 中央自動車道		—	
園原～中津川		—	
工種	管理用平面図	—	
名称	KP. 282.119～KP. 281.319 STA. 621+00～STA. 629+00	縮尺	20 1/1000
中日本高速道路 (株) 名古屋支社			



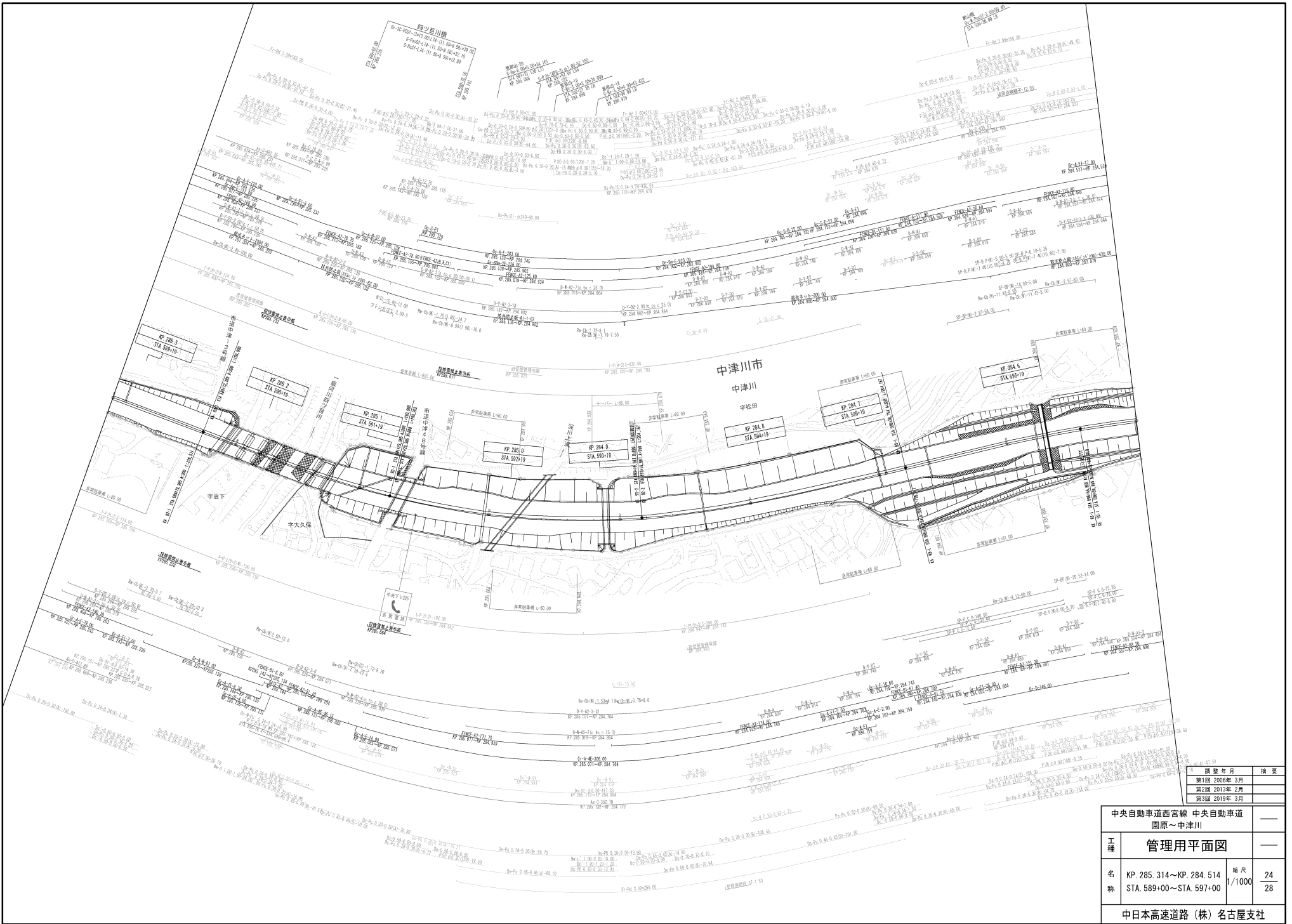
図版年月	摘要
第1回 2006年 3月	
第2回 2013年 2月	
第3回 2019年 3月	

中央自動車道西宮線 中央自動車道 国原～中津川		
工種	管理用平面図	
名称	KP 282.914~KP 282.114 STA 613+00~STA 621+00	縮尺 1/1000 21 28
中日本高速道路 (株) 名古屋支社		



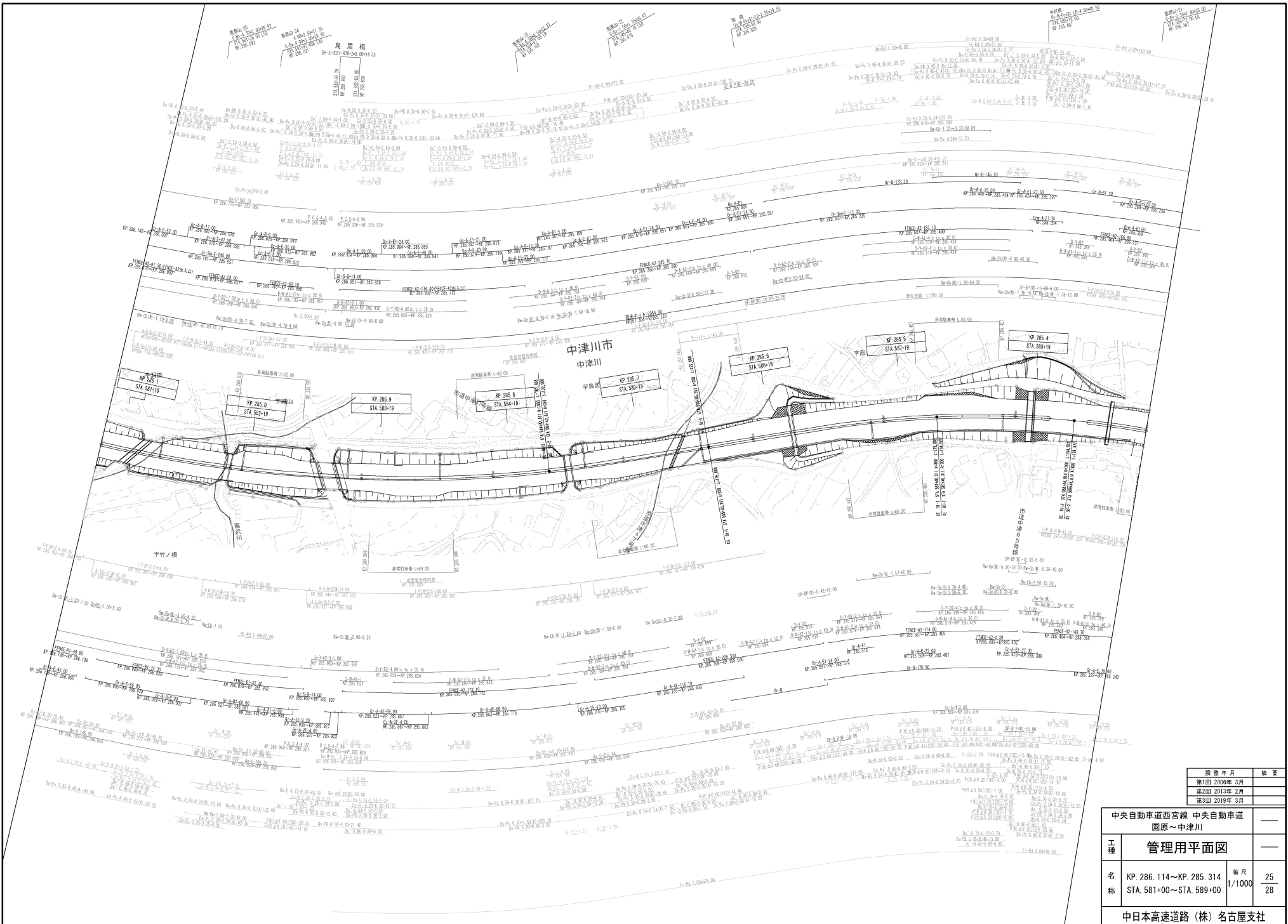
調査年月	換装
第1回 2006年 3月	
第2回 2013年 2月	
第3回 2019年 3月	

中央自動車道西宮線 中央自動車道 園原～中津川		
工種	管理用平面図	—
名称	KP. 284.514～KP. 283.714 STA. 597+00～STA. 605+00	縮尺 1/1000 23 28
中日本高速道路(株)名古屋支社		



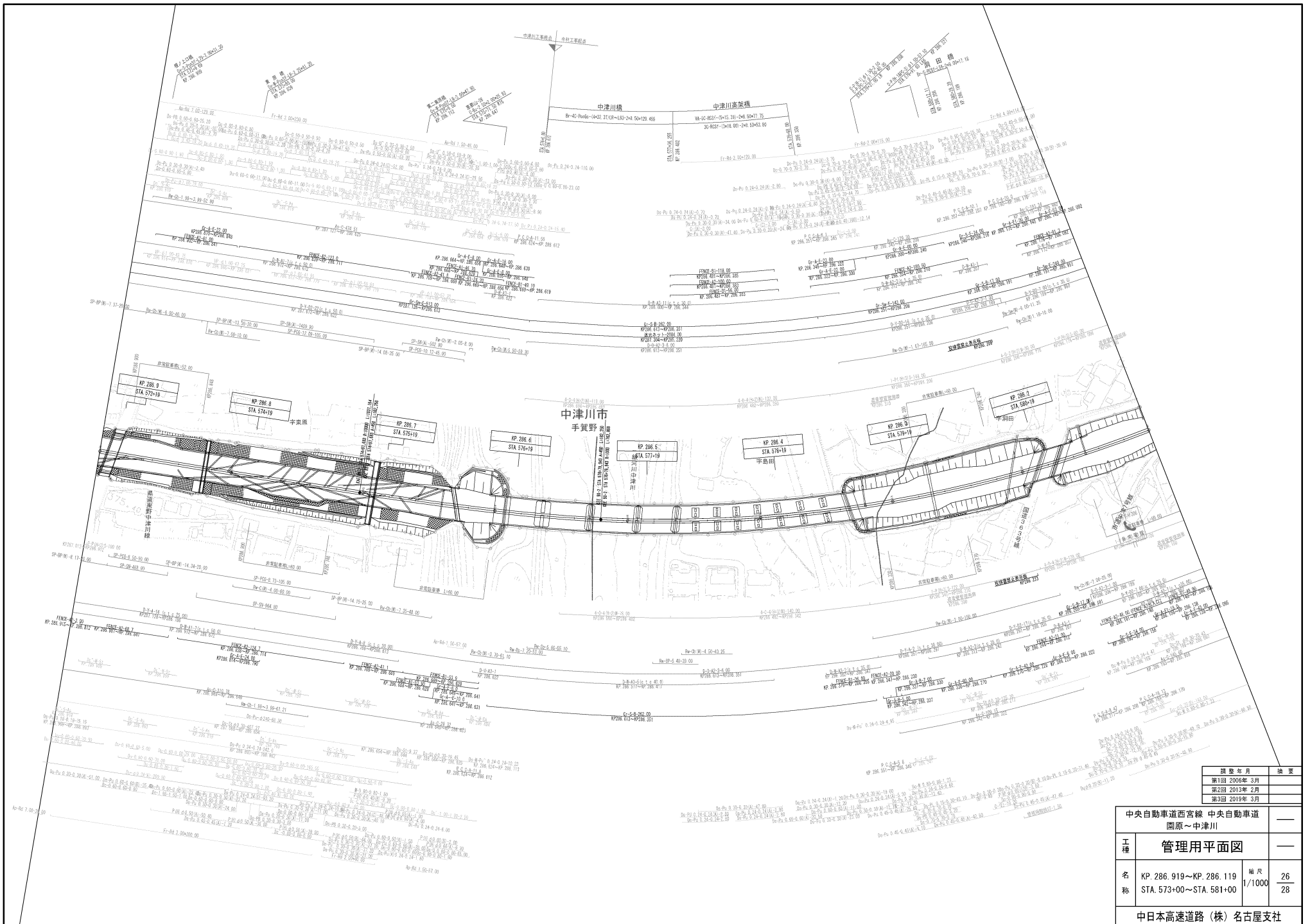
調査年月	換装
第1回 2006年 3月	
第2回 2013年 2月	
第3回 2019年 3月	

中央自動車道西宮線 中央自動車道 園原～中津川		
工種	管理用平面図	
名称	KP. 285.314~KP. 284.514 STA. 589+00~STA. 597+00	縮尺 1/1000 24 28
中日本高速道路(株)名古屋支社		



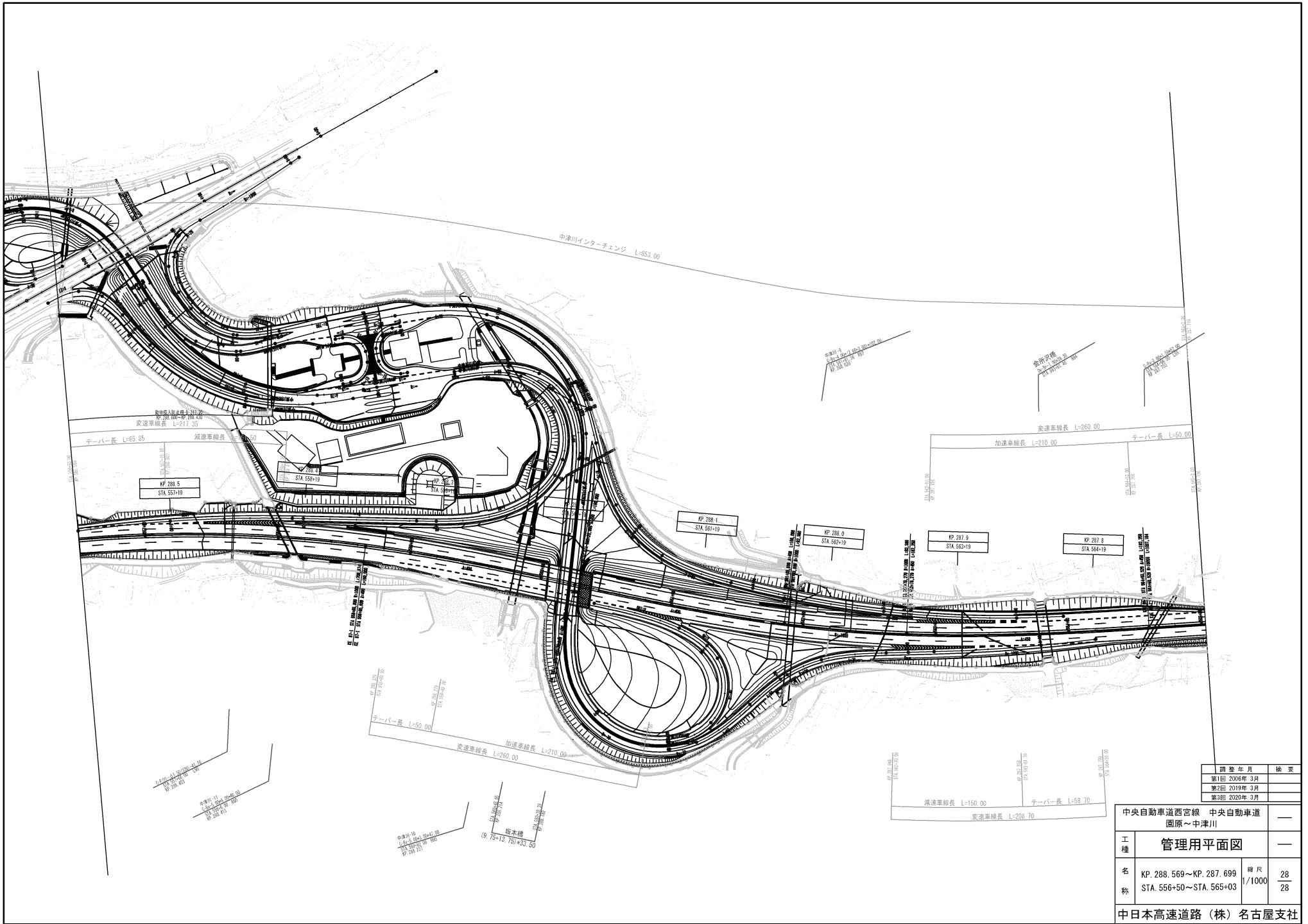
調査年月	換装
第1回 2006年3月	
第2回 2013年2月	
第3回 2019年3月	

中央自動車道西宮線 中央自動車道		—	
園原～中津川		—	
工種	管理用平面図	—	
名称	KP. 286.114～KP. 285.314 STA. 581+00～STA. 589+00	縮尺	25 1/1000 28
中日本高速道路(株)名古屋支社			



調査年月	換装
第1回 2006年 3月	
第2回 2013年 2月	
第3回 2019年 3月	

中央自動車道西宮線 中央自動車道 園原～中津川		
工種	管理用平面図	
名称	KP. 286.919～KP. 286.119 STA. 573+00～STA. 581+00	縮尺 1/1000 26 28
中日本高速道路(株) 名古屋支社		



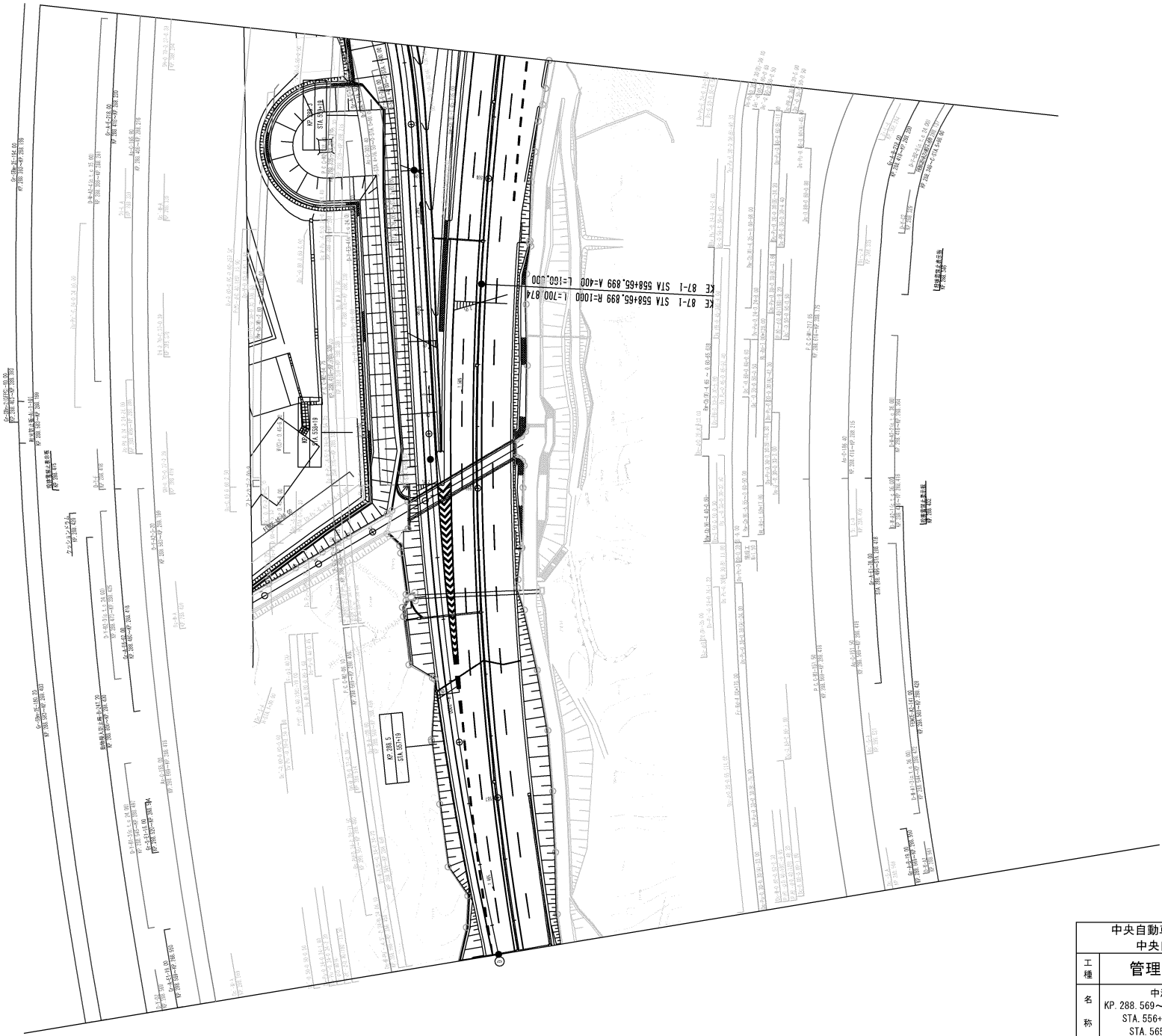
調整年月	検査
第1回 2006年 3月	
第2回 2019年 3月	
第3回 2020年 3月	

中央自動車道西宮線 中央自動車道 園原～中津川		—
工種	管理用平面図	—
名称	KP. 288.569~KP. 287.699 STA. 556+50~STA. 565+03	縮尺 1/1000 28 28

中日本高速道路(株)名古屋支社

中津川市

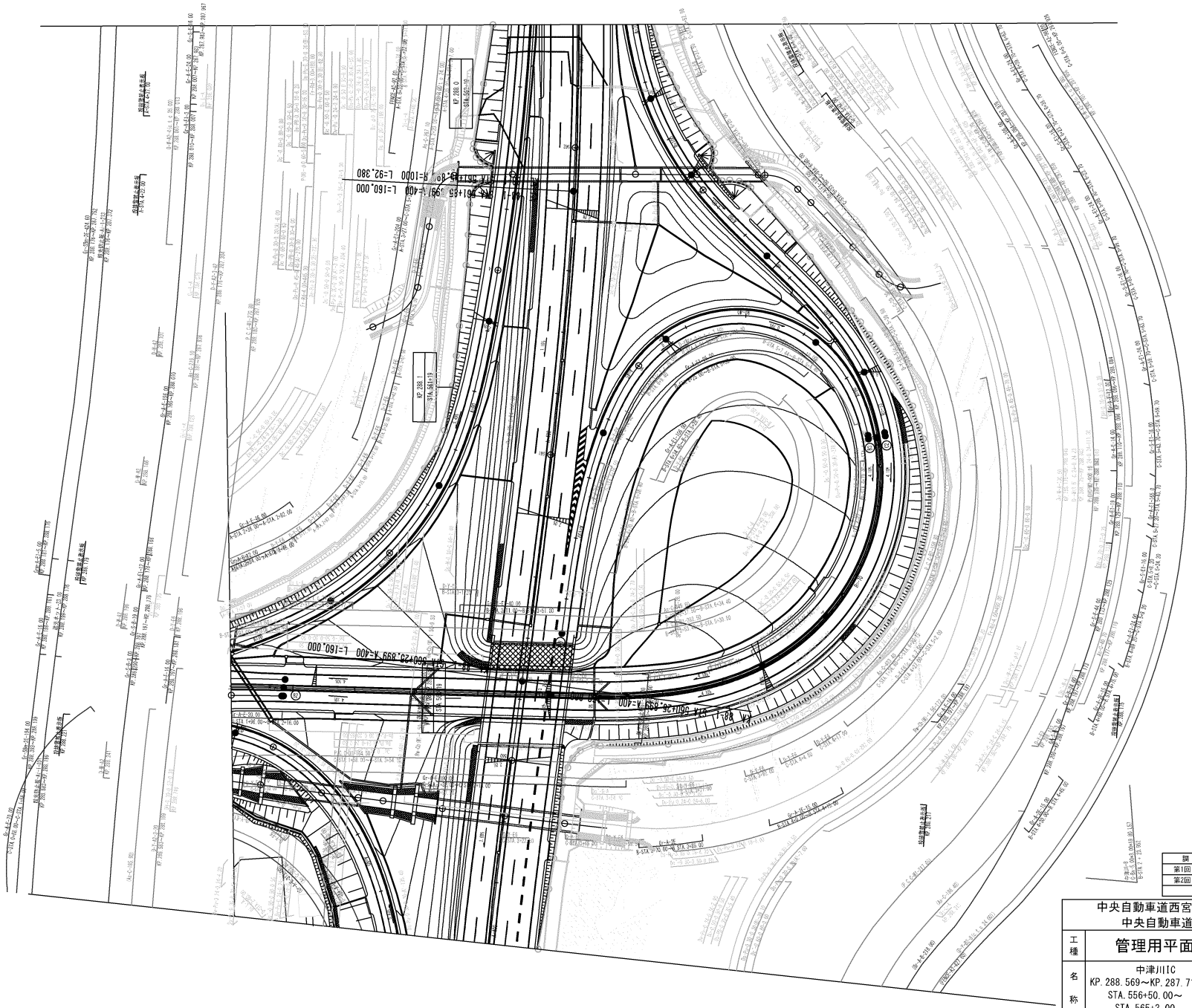
千旦林



調査年月	検査
第1回 2006年 3月	
第2回 2019年 3月	

中央自動車道西宮線 中央自動車道			
工種	管理用平面図		
名称	中津川IC KP 288.569~KP.287.716 STA. 556+50.00~ STA. 565+3.00	縮尺	8 12
	中日本高速道路(株)名古屋支社		

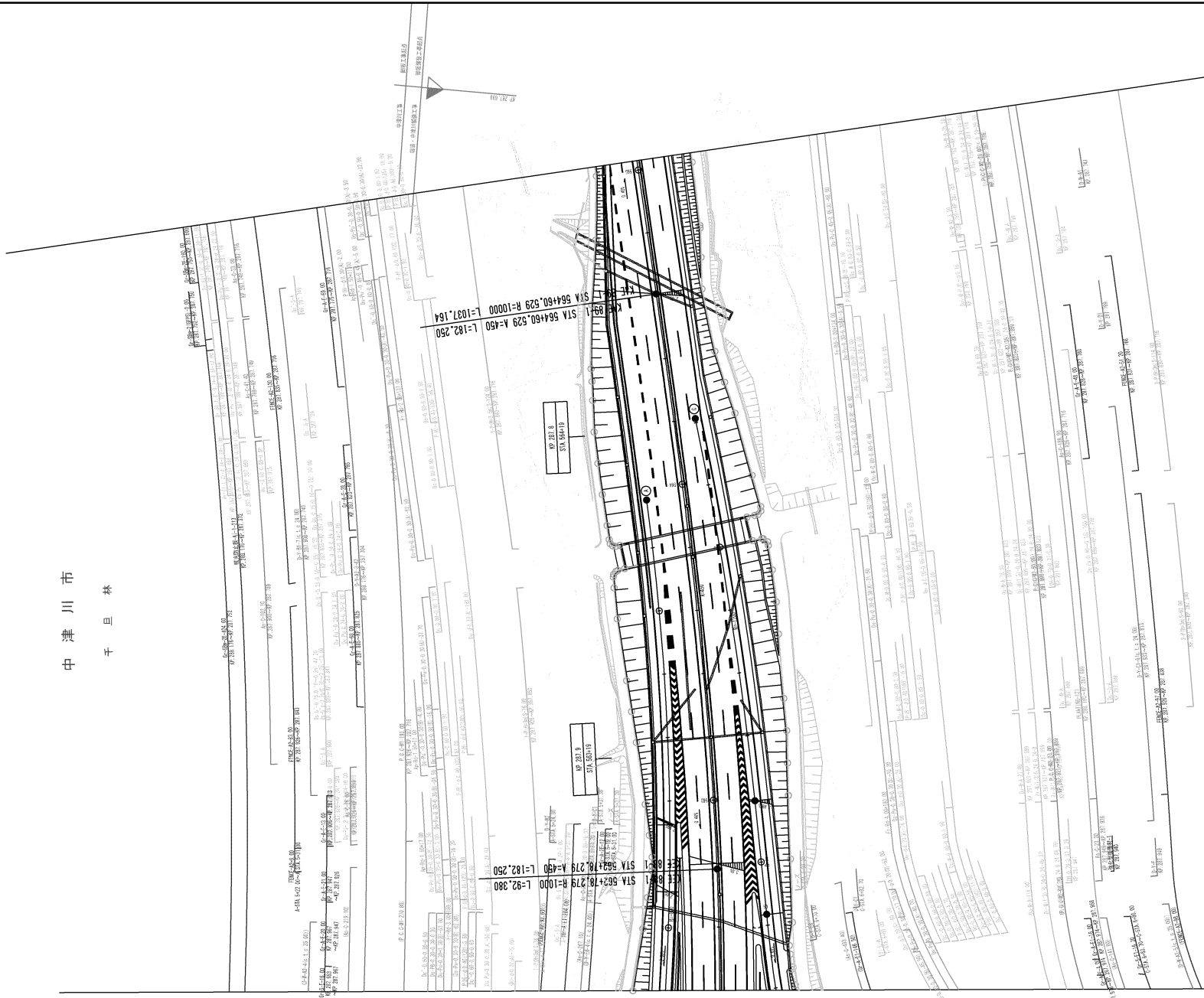
中津川市
千旦林



調査年月	検査
第1回 2006年 3月	
第2回 2019年 3月	

中央自動車道西宮線 中央自動車道			—
工種	管理用平面図		—
名称	中津川IC KP 288.569~KP.287.716 STA. 556+50.00~ STA. 565+3.00	縮尺 1/500	9 12
中日本高速道路(株)名古屋支社			

中津川市
千旦林

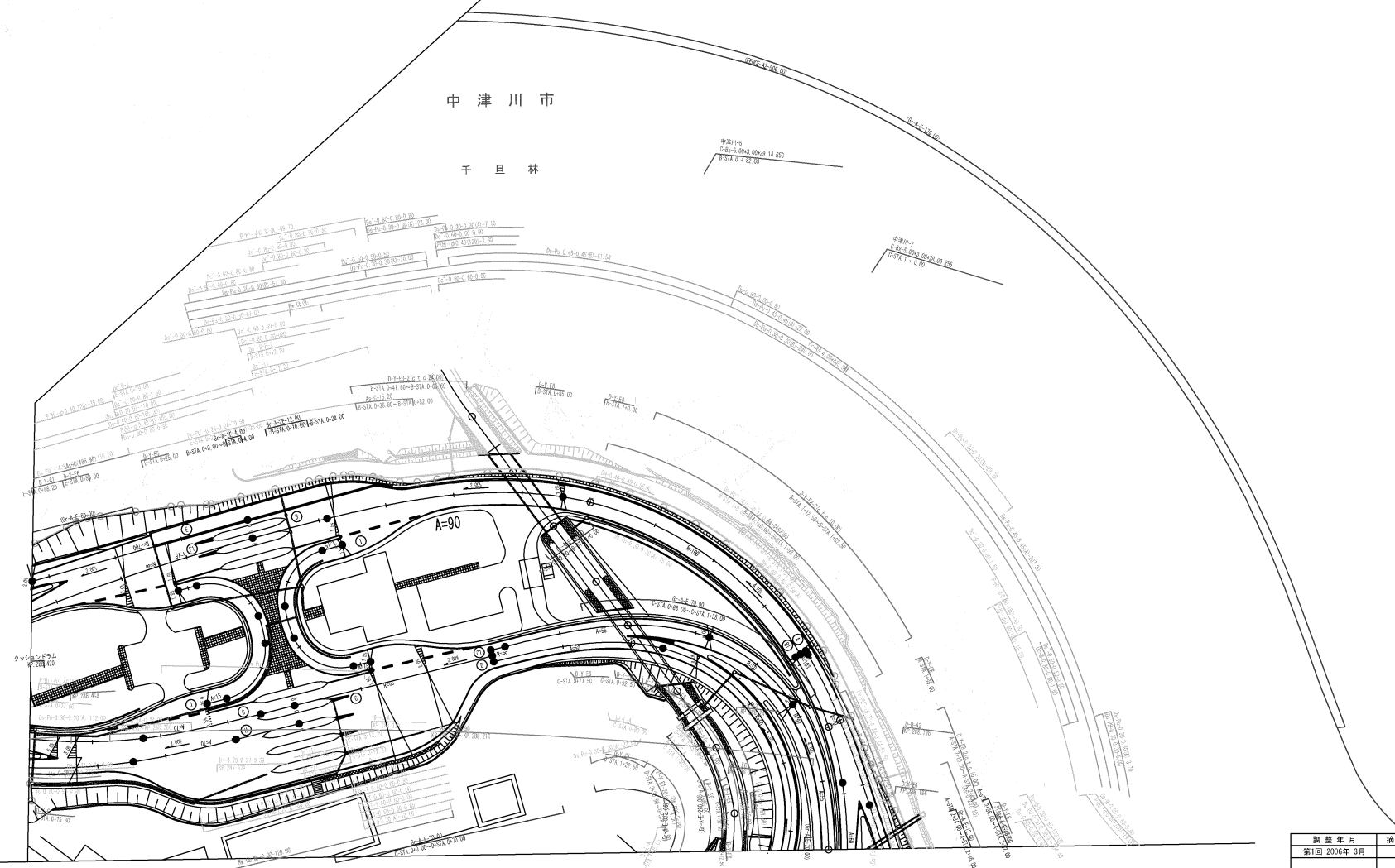


調査年月	検査
第1回 2006年 3月	
第2回 2019年 3月	
第3回 2020年 3月	

中央自動車道西宮線 中央自動車道		—
工種	管理用平面図	—
名称	中津川IC KP. 288.569~KP. 287.716 STA. 556+50.00~ STA. 565+3.00	縮尺 1/500 10 12
中日本高速道路(株)名古屋支社		

中津川市

千旦林



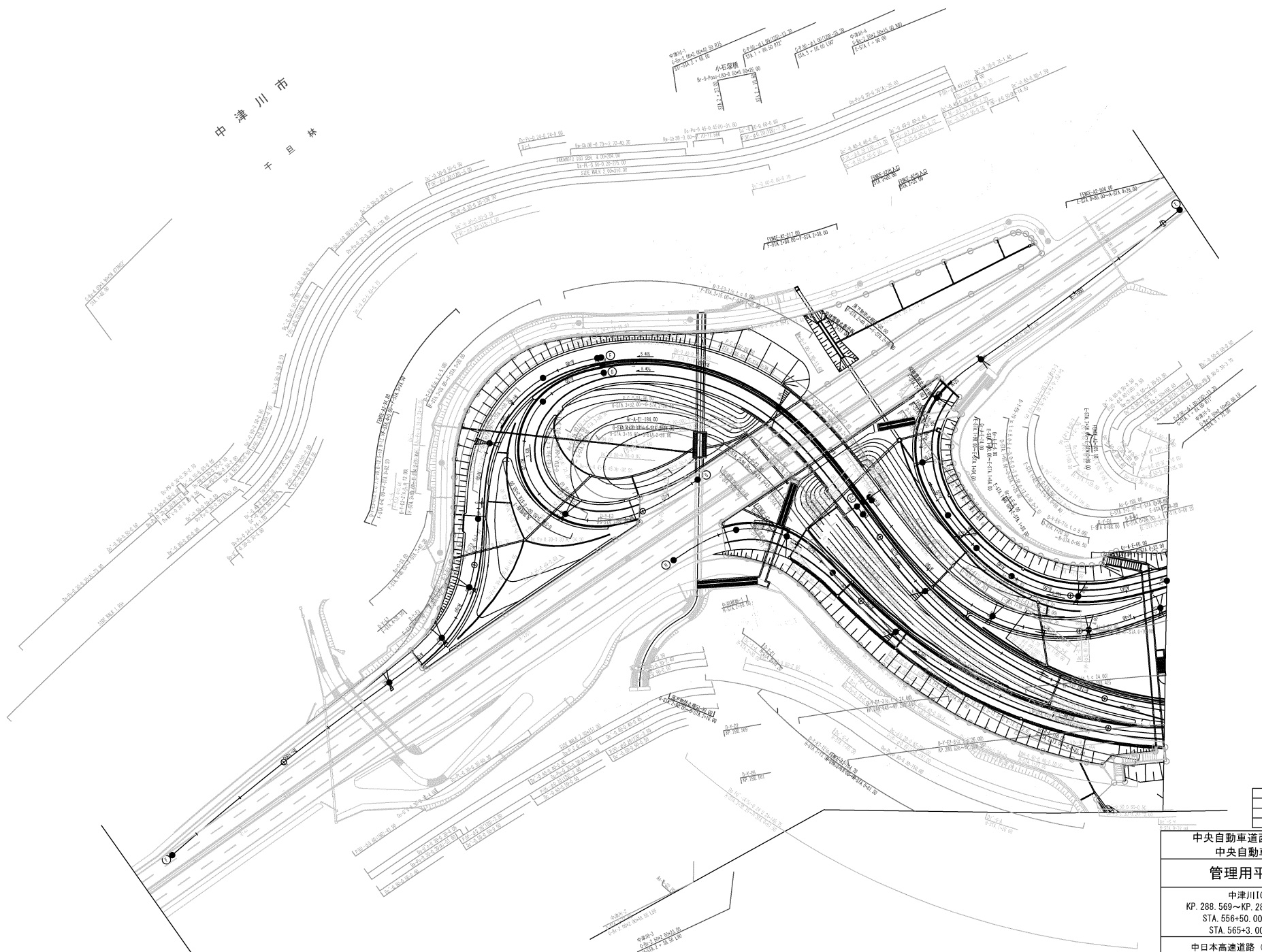
編 製 年 月	檢 査
第1回 2006年 3月	

中央自動車道西宮線 中央自動車道			
工 種	管理用平面図		
名 称	中津川IC KP. 288. 569~KP. 287. 716 STA. 556+50. 00~ STA. 565+3. 00	縮 尺 1/500	頁 数 11 12
中日本高速道路(株)名古屋支社			

0-7-67.12.1 (c.11.50)
0-7-67.12.1 (c.11.50)

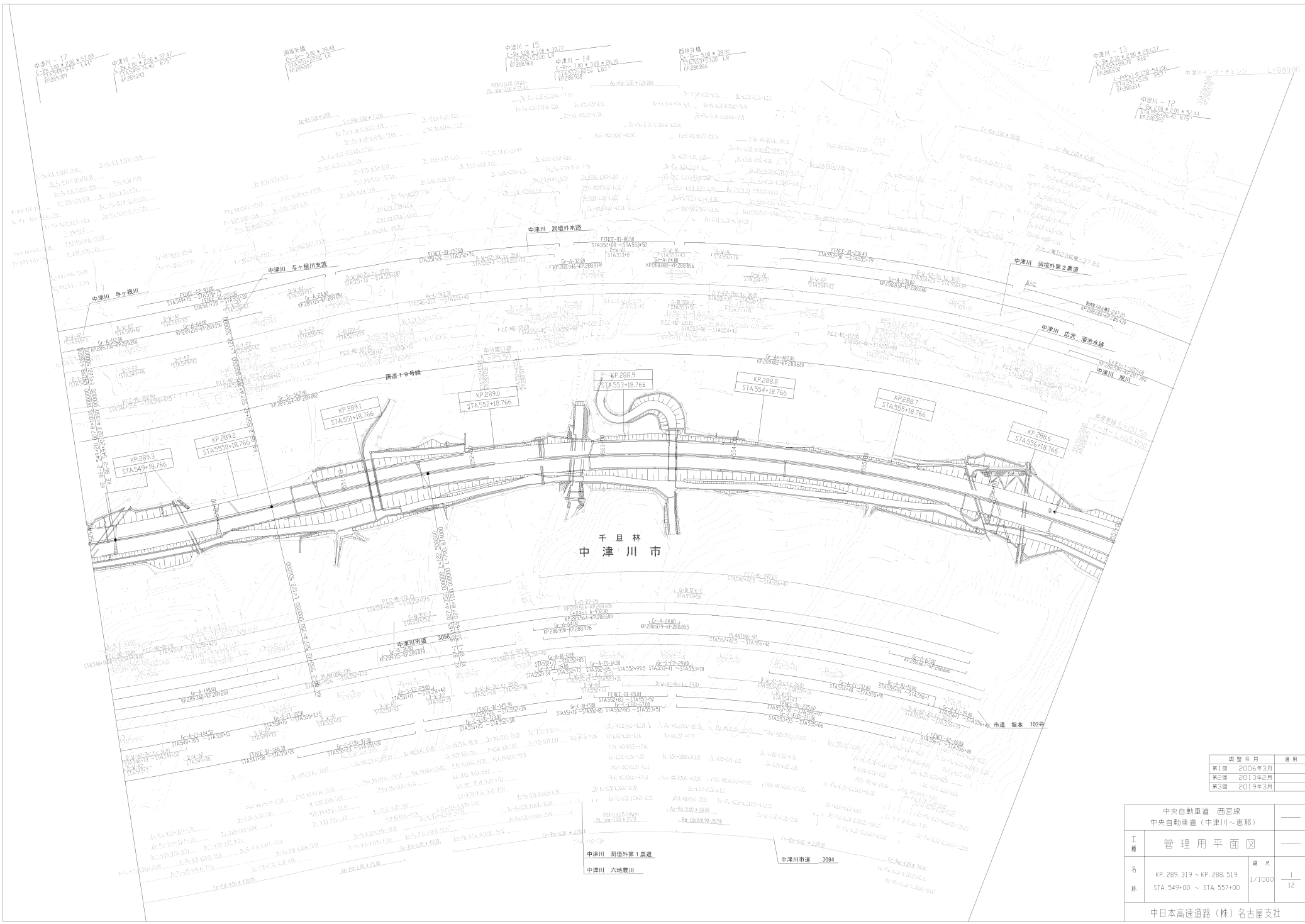
中津川市
千早林

小石塚橋



編纂年月	
第1回	2006年3月

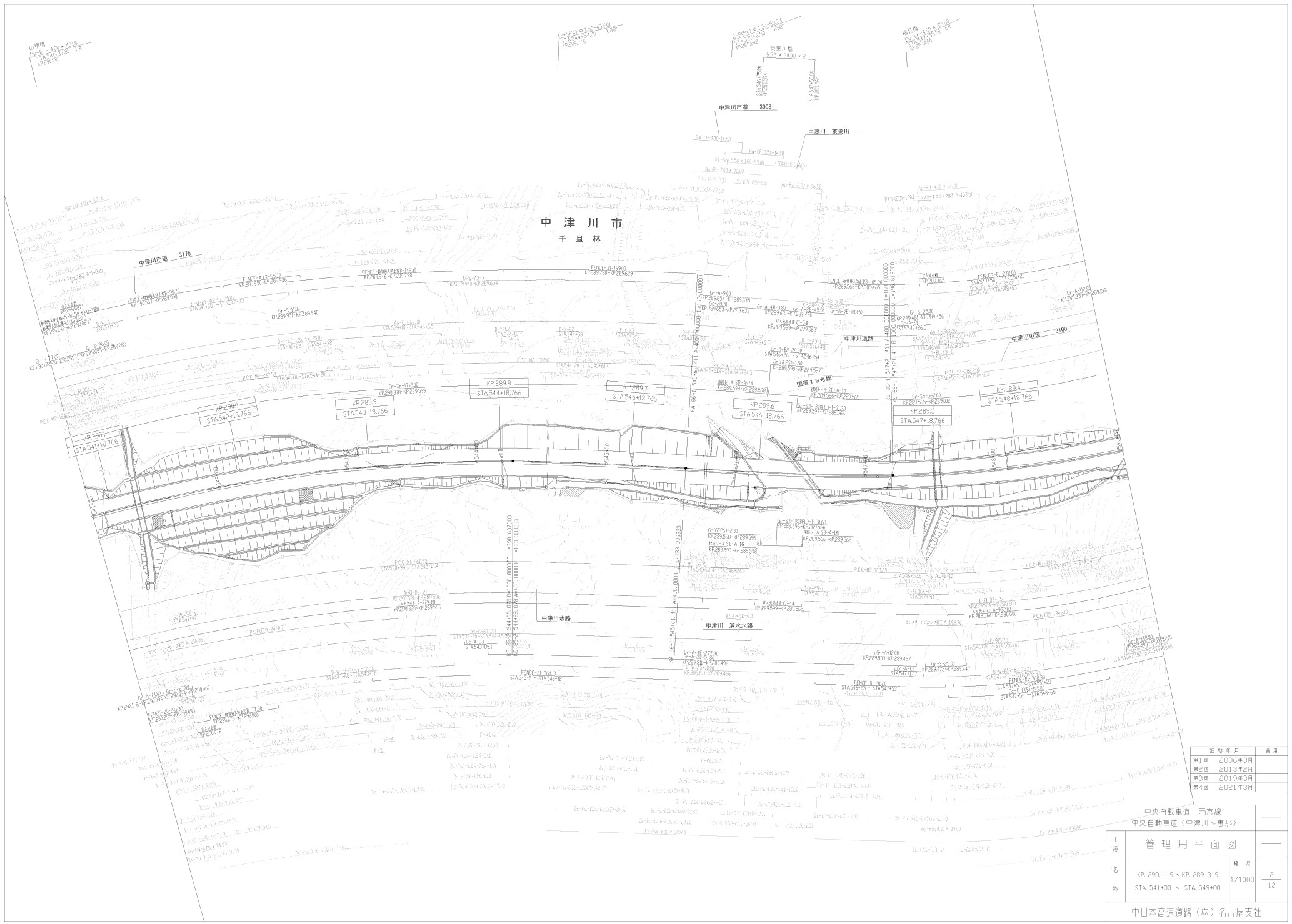
中央自動車道西宮線 中央自動車道		—
管理用平面図		—
中津川IC KP. 288.569~KP. 287.716 STA. 556+50.00~ STA. 565+3.00	縮尺 1/500	12 12
中日本高速道路(株)名古屋支社		



監修年月	適用
第1回 2006年3月	—
第2回 2013年2月	—
第3回 2019年3月	—

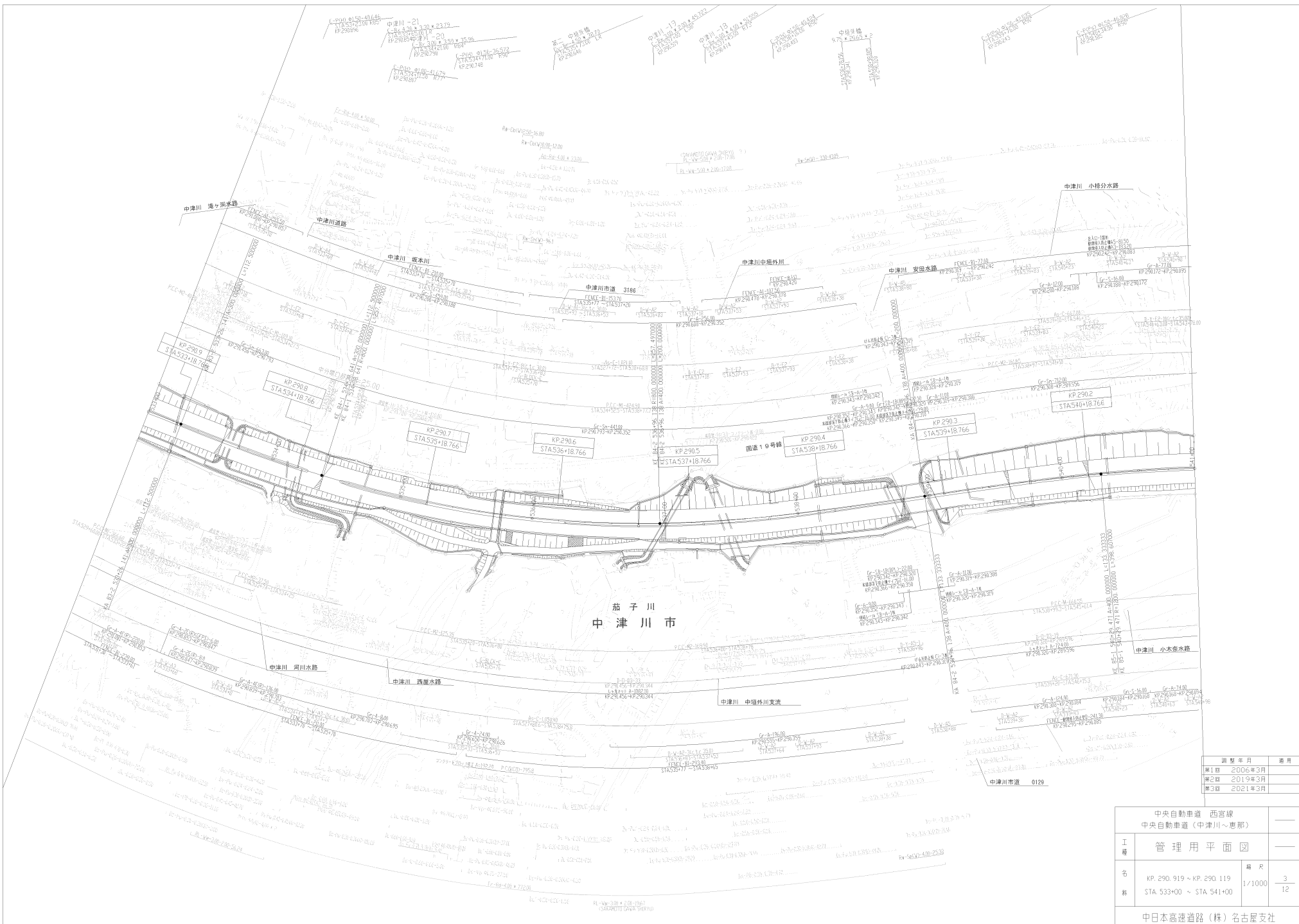
中央自動車道 西宮線 中央自動車道(中津川~恵那)		—	
工種	管理用平面図	—	
名称	KP. 289.319 ~ KP. 288.519 STA. 549+00 ~ STA. 557+00	縮尺	1/1000 1/12
中日本高速道路(株)名古屋支社			

中津川市
千旦林



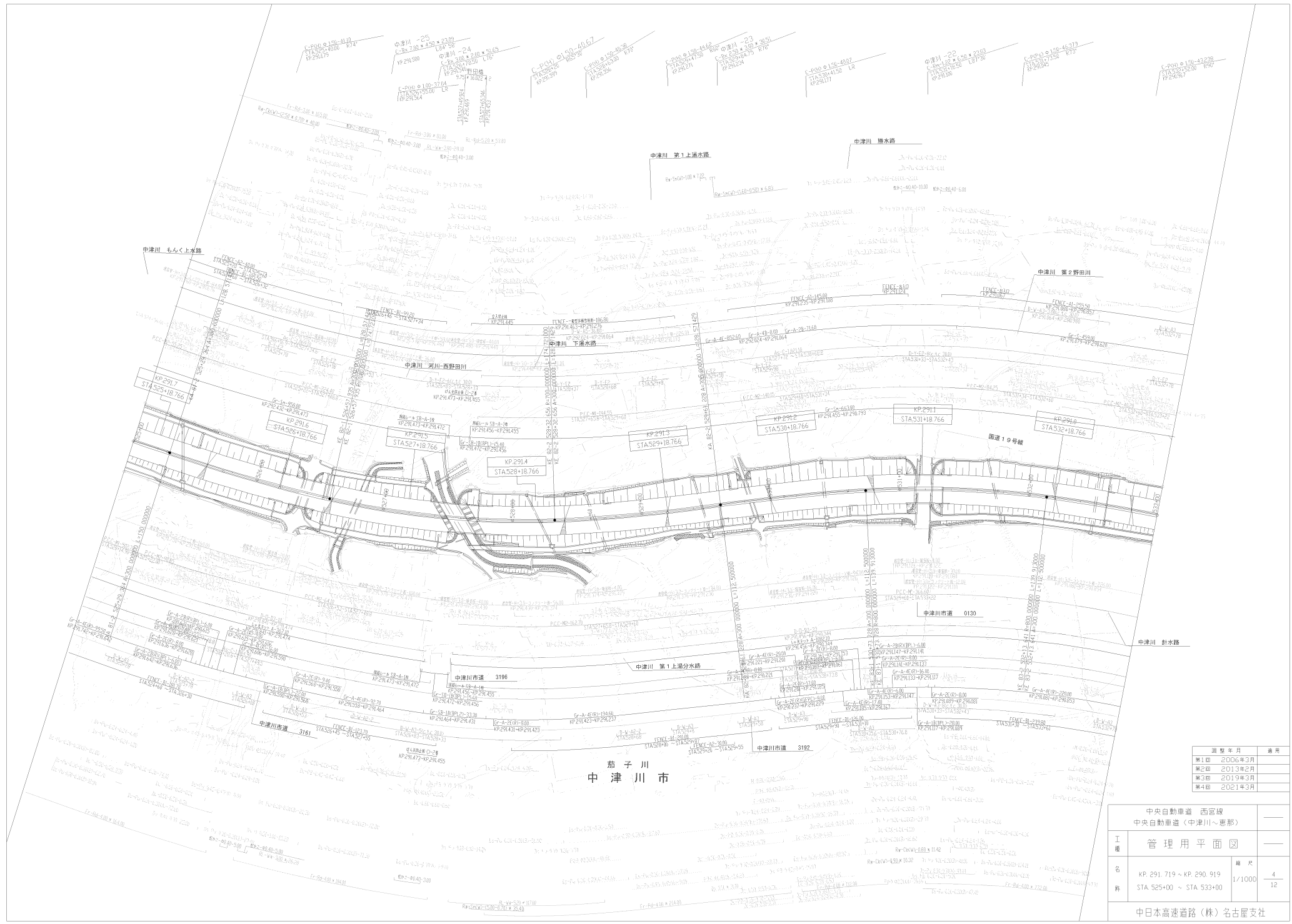
図號	年月	適用
第1回	2006年3月	—
第2回	2013年2月	—
第3回	2019年3月	—
第4回	2021年3月	—

中央自動車道 西宮線 中央自動車道（中津川～恵那）		—	
工種	管理用平面図	—	
名称	KP. 290.119 ~ KP. 289.319 STA 541+00 ~ STA 549+00	縮尺	2/12
中日本高速道路(株)名古屋支社			



第1期	2006年3月	適用
第2期	2019年3月	
第3期	2021年3月	

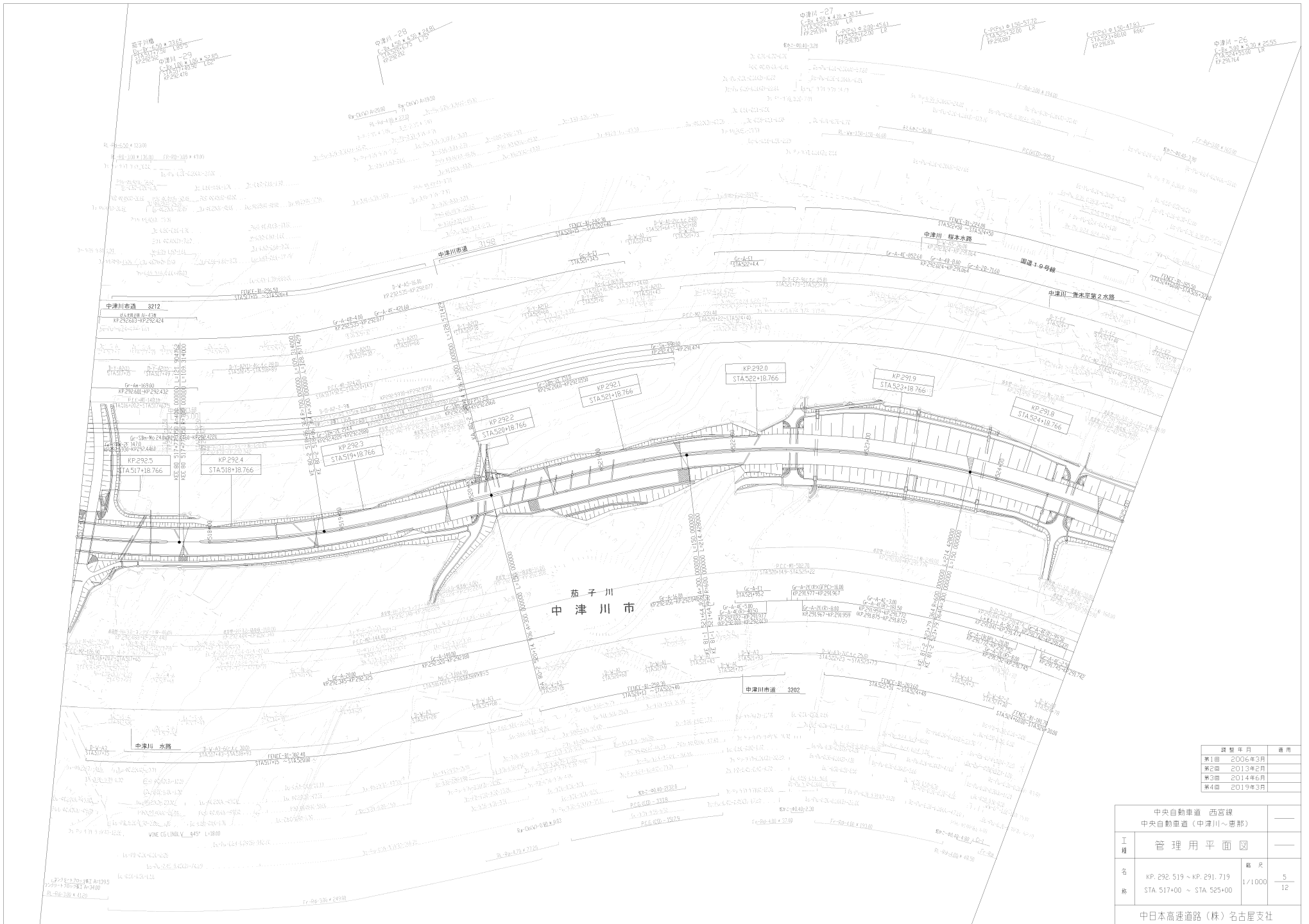
中央自動車道 西宮線 中央自動車道 (中津川～恵那)		
工種	管理用平面図	—
名称	KP. 290.919 ~ KP. 290.119 STA 533+00 ~ STA 541+00	縮尺 1/1000 3 12
中日本高速道路(株)名古屋支社		



茄子川
中津川市

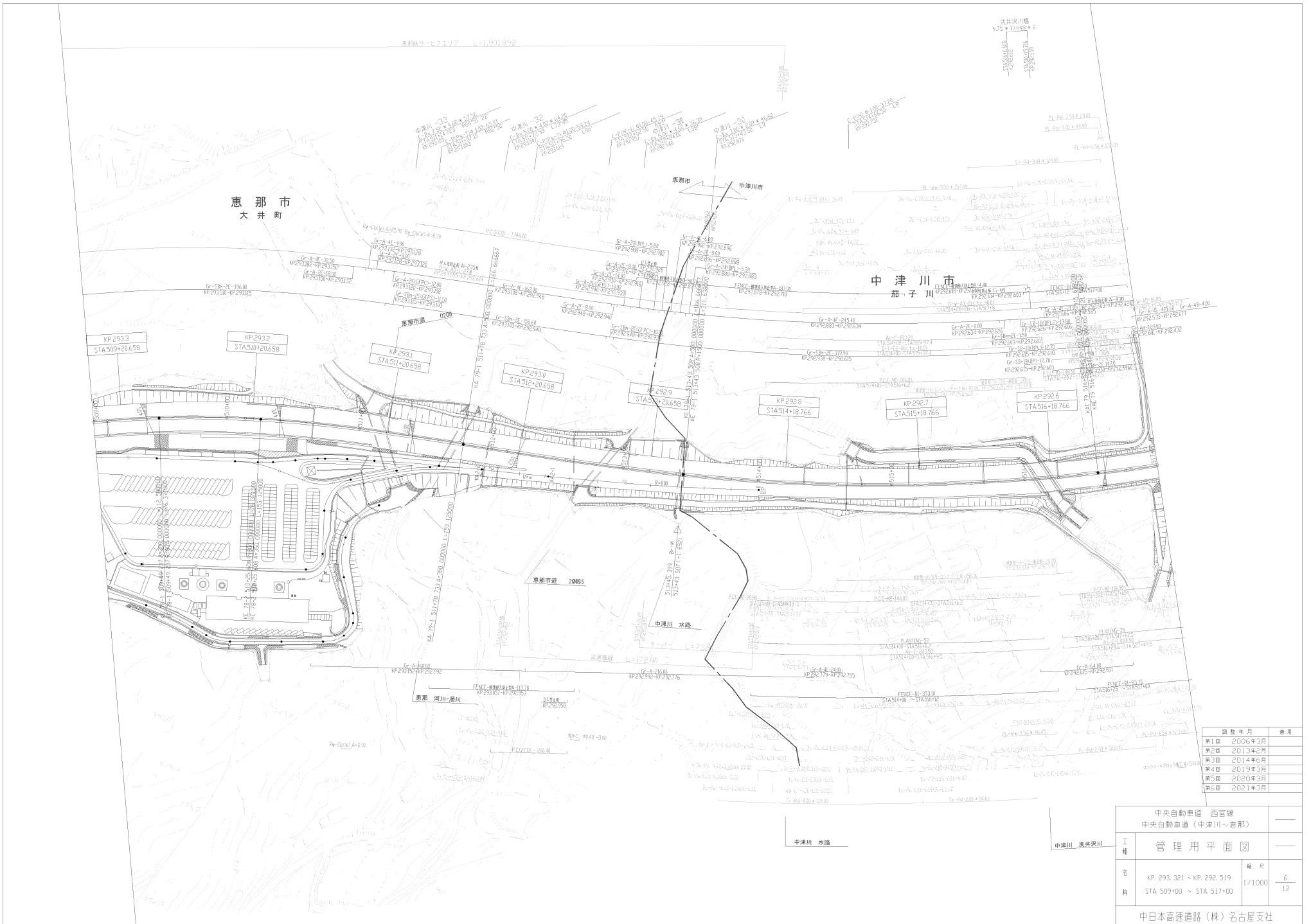
通算年月	適用
第1回	2006年3月
第2回	2013年2月
第3回	2019年3月
第4回	2021年3月

中央自動車道 西宮線 中央自動車道 (中津川~墨那)		
工種	管理用平面図	
名称	KP. 291.719 ~ KP. 290.919 STA. 525+00 ~ STA. 533+00	縮尺 1/1000 4 12
中日本高速道路(株)名古屋支社		



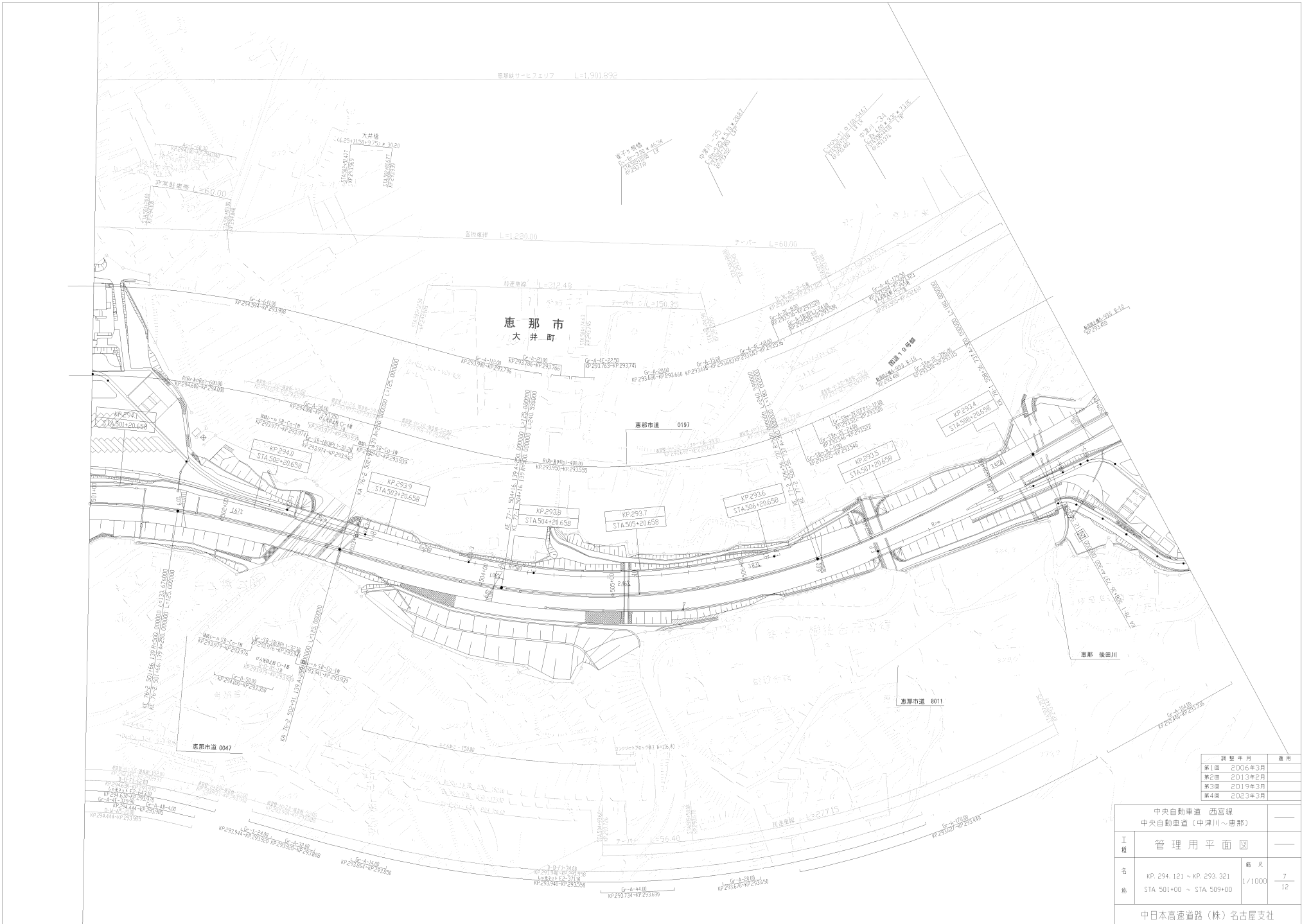
図面年月	備考
第1回 2006年3月	
第2回 2013年2月	
第3回 2014年6月	
第4回 2019年3月	

中央自動車道 西宮線 中央自動車道(中津川~恵那)		
工種	管理用平面図	
名称	KP. 292. 519 ~ KP. 291. 719 STA. 517+00 ~ STA. 525+00	縮尺 1/1000 5/12
中日本高速道路(株)名古屋支社		



図号	年月	適用
第1図	2006年3月	—
第2図	2013年2月	—
第3図	2014年6月	—
第4図	2019年3月	—
第5図	2020年3月	—
第6図	2021年3月	—

中央自動車道 西宮線 中央自動車道 (中津川～恵那)		—	
工 程	管理用平面図	—	
名 称	KP. 293.321 ~ KP. 292.519 STA 509+00 ~ STA 517+00	縮 尺	6 1/1000 12
中日本高速道路 (株) 名古屋支社			

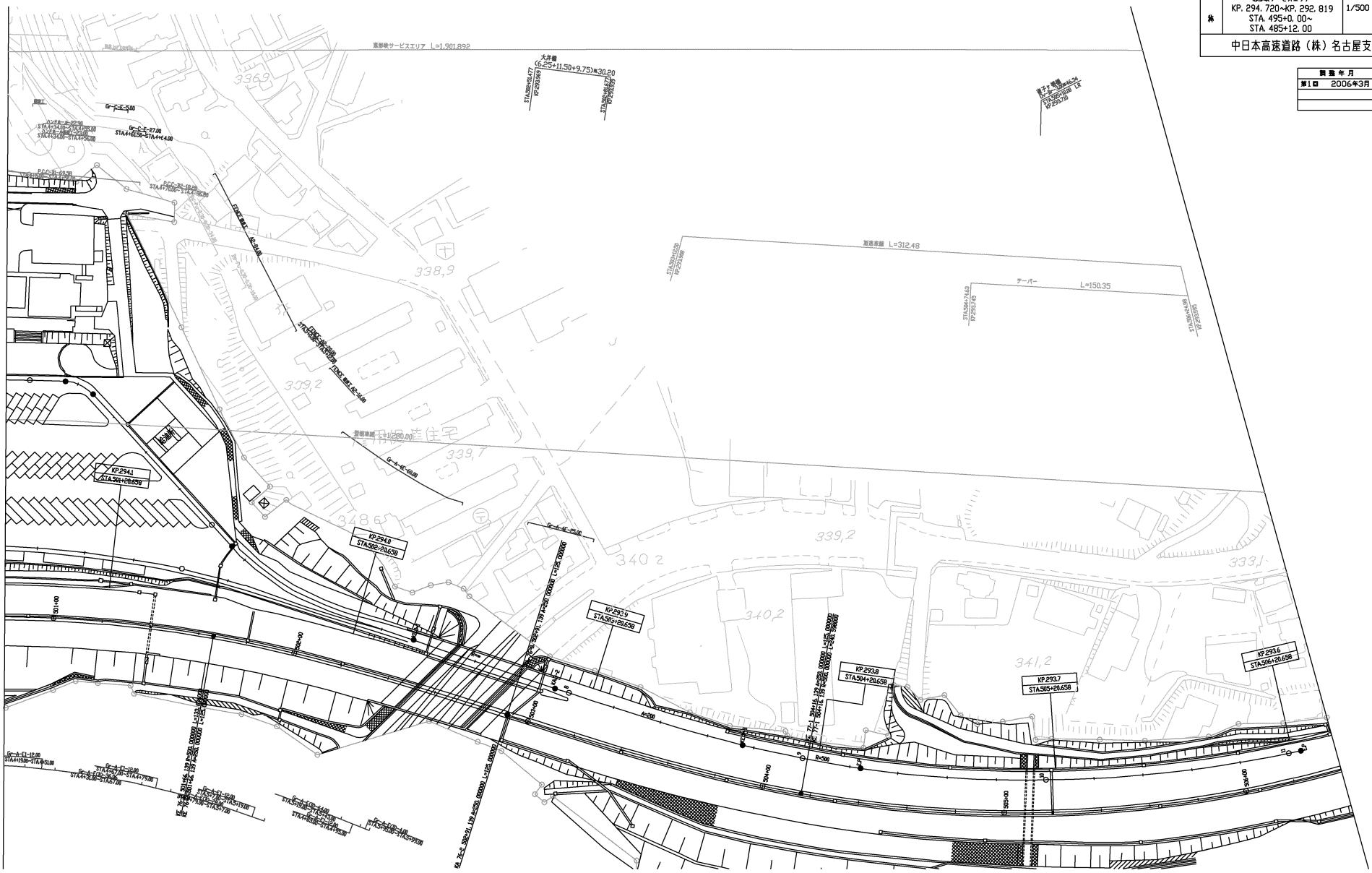


図号	年月	適用
第1回	2006年3月	—
第2回	2013年2月	—
第3回	2019年3月	—
第4回	2023年3月	—

中央自動車道 西寄線 中央自動車道 (中津川～恵那)			
工種	管理用平面図	—	
名称	KP.294.121 ~ KP.293.321 STA.501+00 ~ STA.509+00	縮尺	1/1000
		頁数	7 / 12
中日本高速道路(株)名古屋支社			

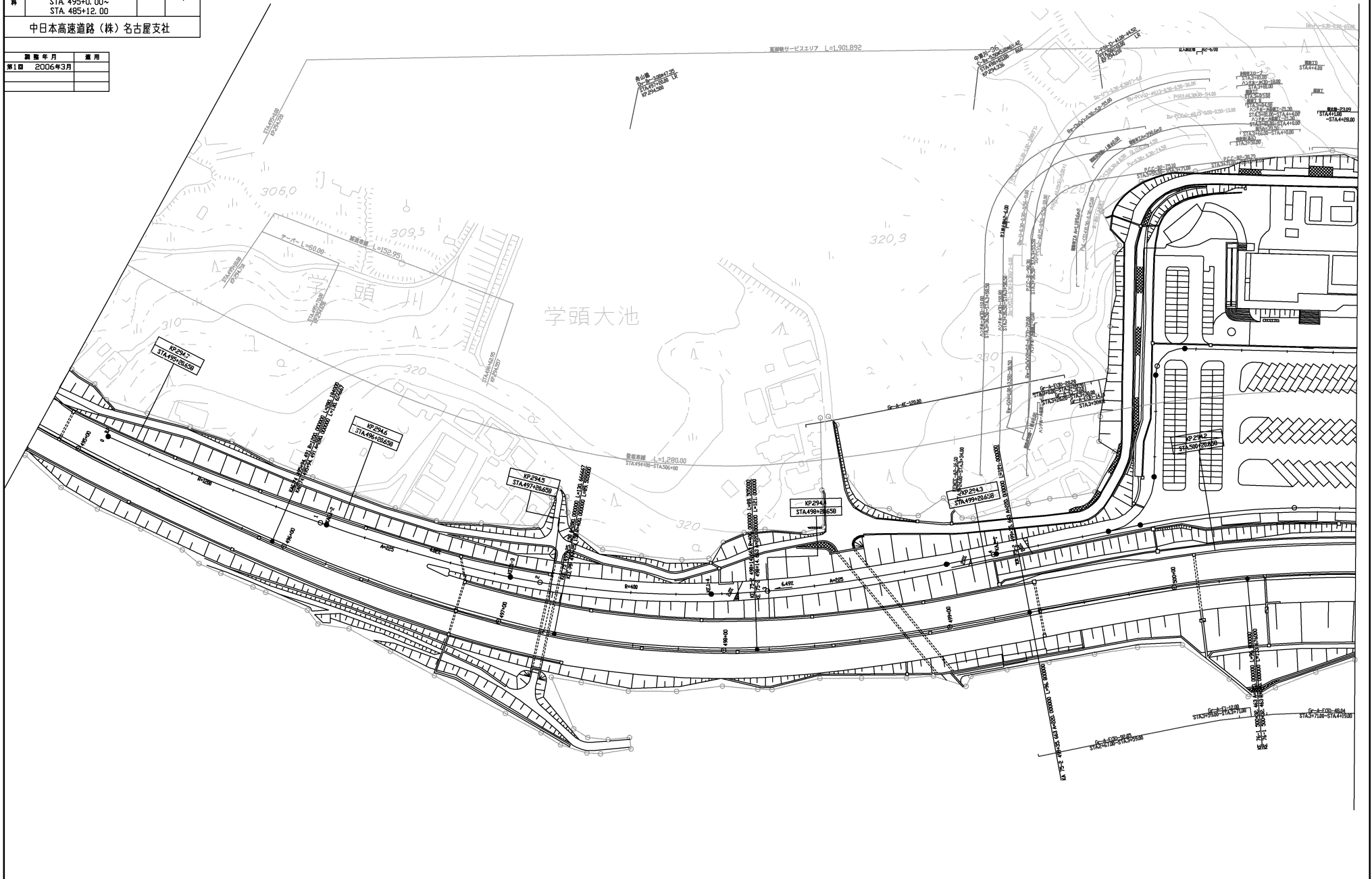
中央自動車道 西宮線 中央自動車道 (中津川~恵那)		—
工種	管理用平面図	—
名称	(上り線)	■ 尺 1/500 1/4
	乗降機カーベスエリア	
	KP. 294. 720~KP. 292. 819 STA. 495+0. 00~ STA. 485+12. 00	
中日本高速道路 (株) 名古屋支社		

製図年月	適用
第1回 2006年3月	



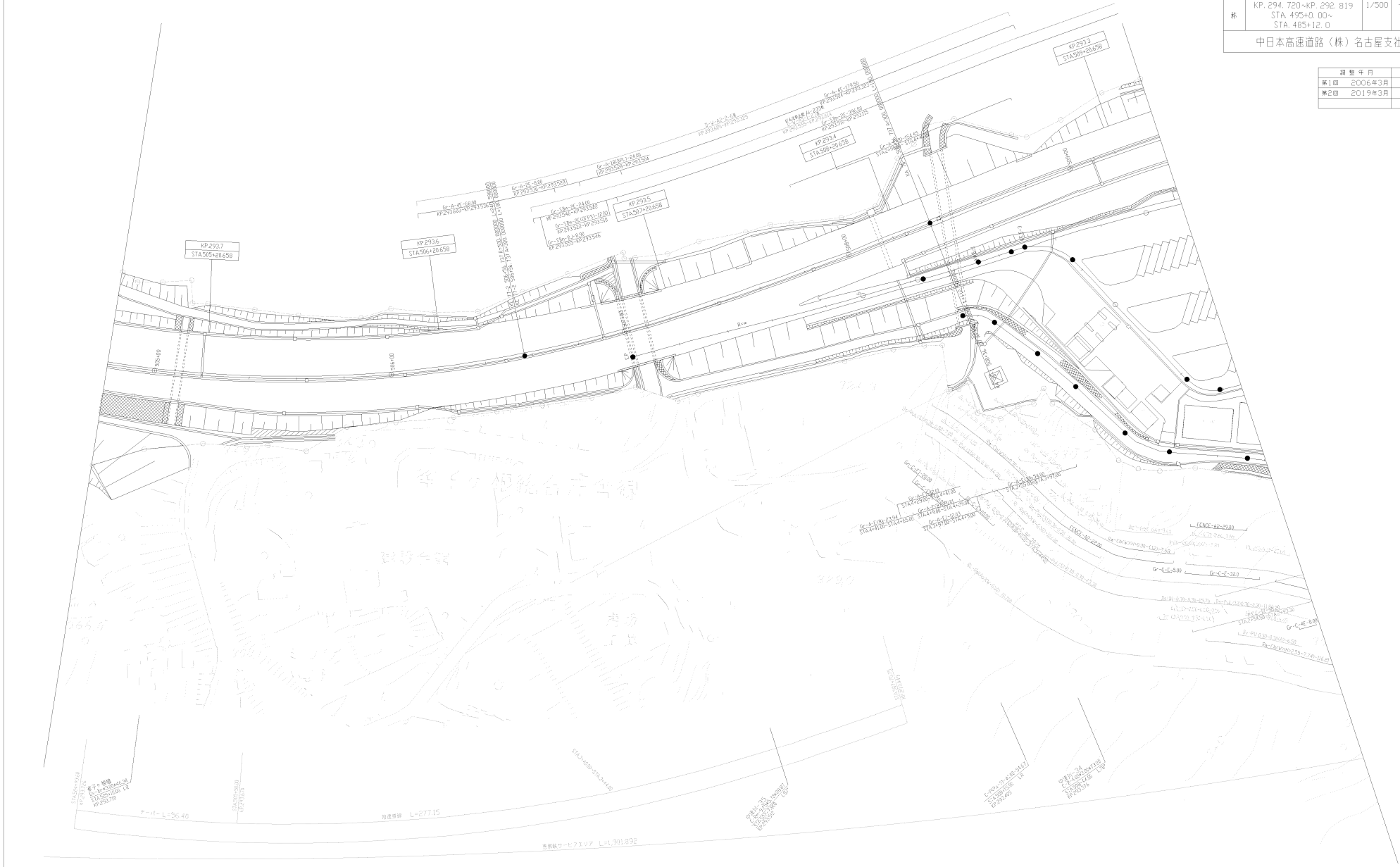
中央自動車道 西宮線 中央自動車道(中津川~恵那)		
工種	管理用平面図	
名称	(上り線) 豊原駅サービスエリア KP. 294.720~KP. 292.819 STA. 495+0.00~ STA. 485+12.00	縮尺 1/500 2/4
中日本高速道路(株)名古屋支社		

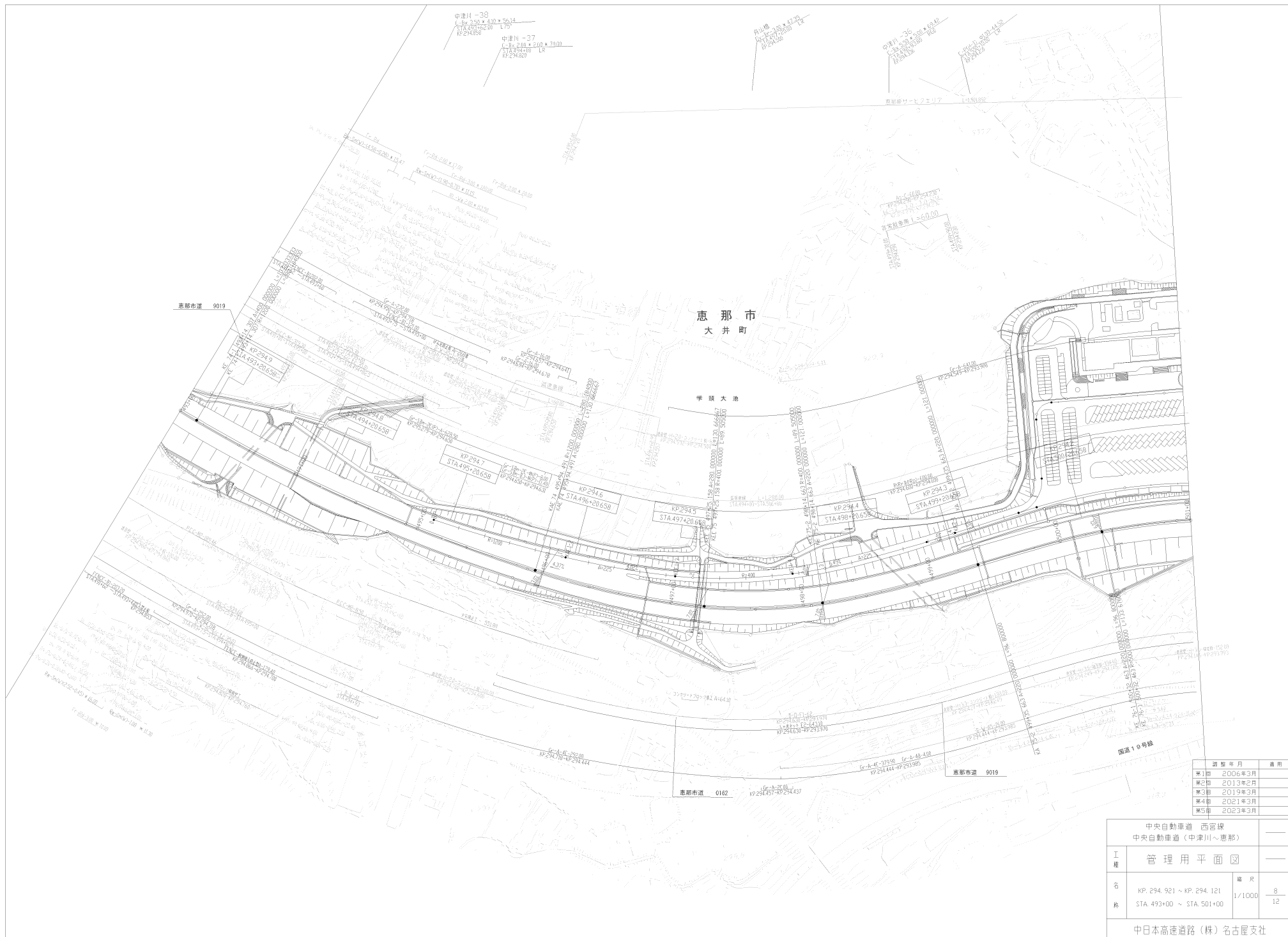
調査年月	適用
第1回 2006年3月	



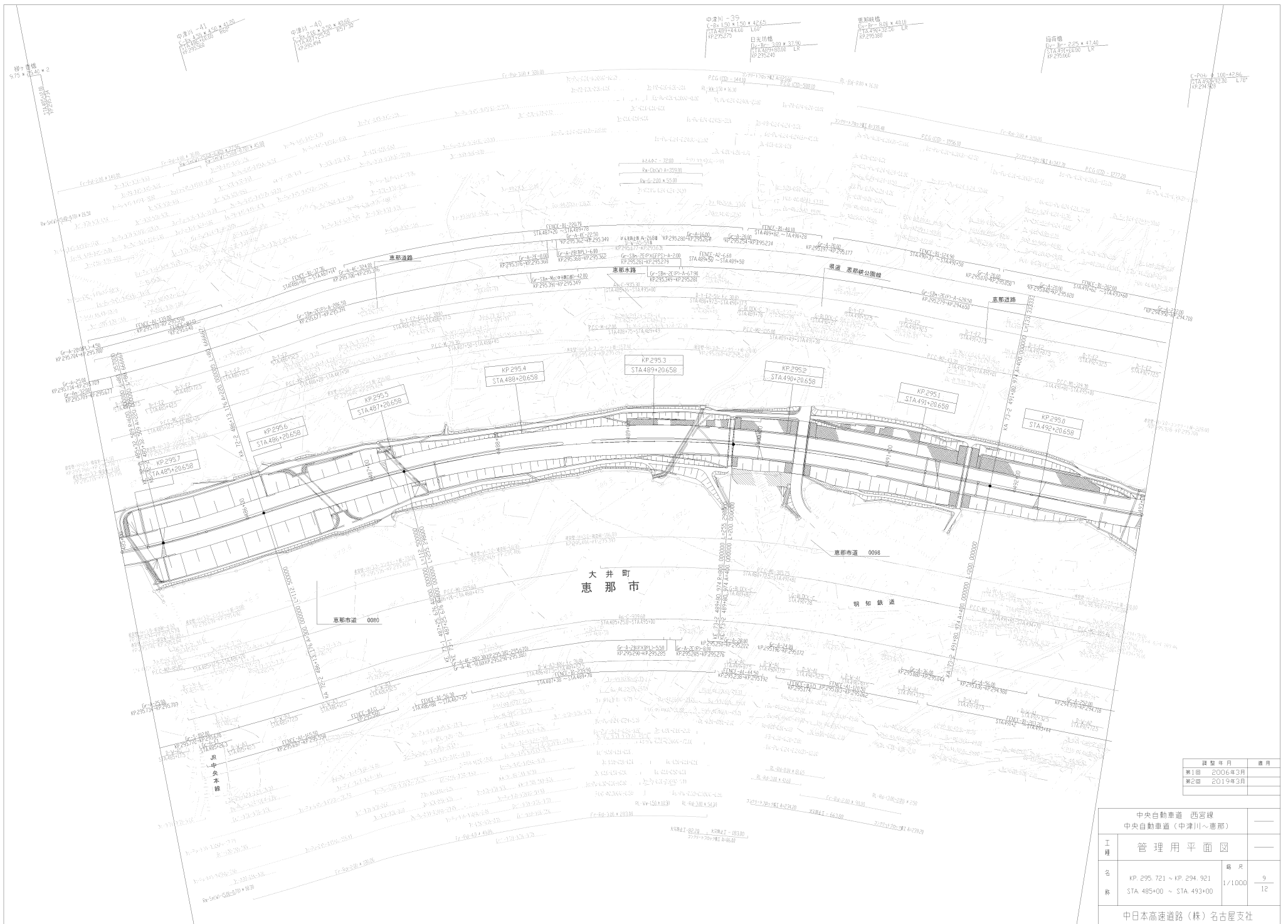
中央自動車道 西宮線 中央自動車道 (中津川～恵那)		—
工種	管理用平面図	—
名称	(下り線) 惠那線カーブスリッパ	幅尺 1/500 4 4
	KP. 294.720~KP. 292.819 STA. 495+0.00~ STA. 485+12.0	
中日本高速道路(株)名古屋支社		

調査年月	適用
第1回 2006年3月	
第2回 2019年3月	



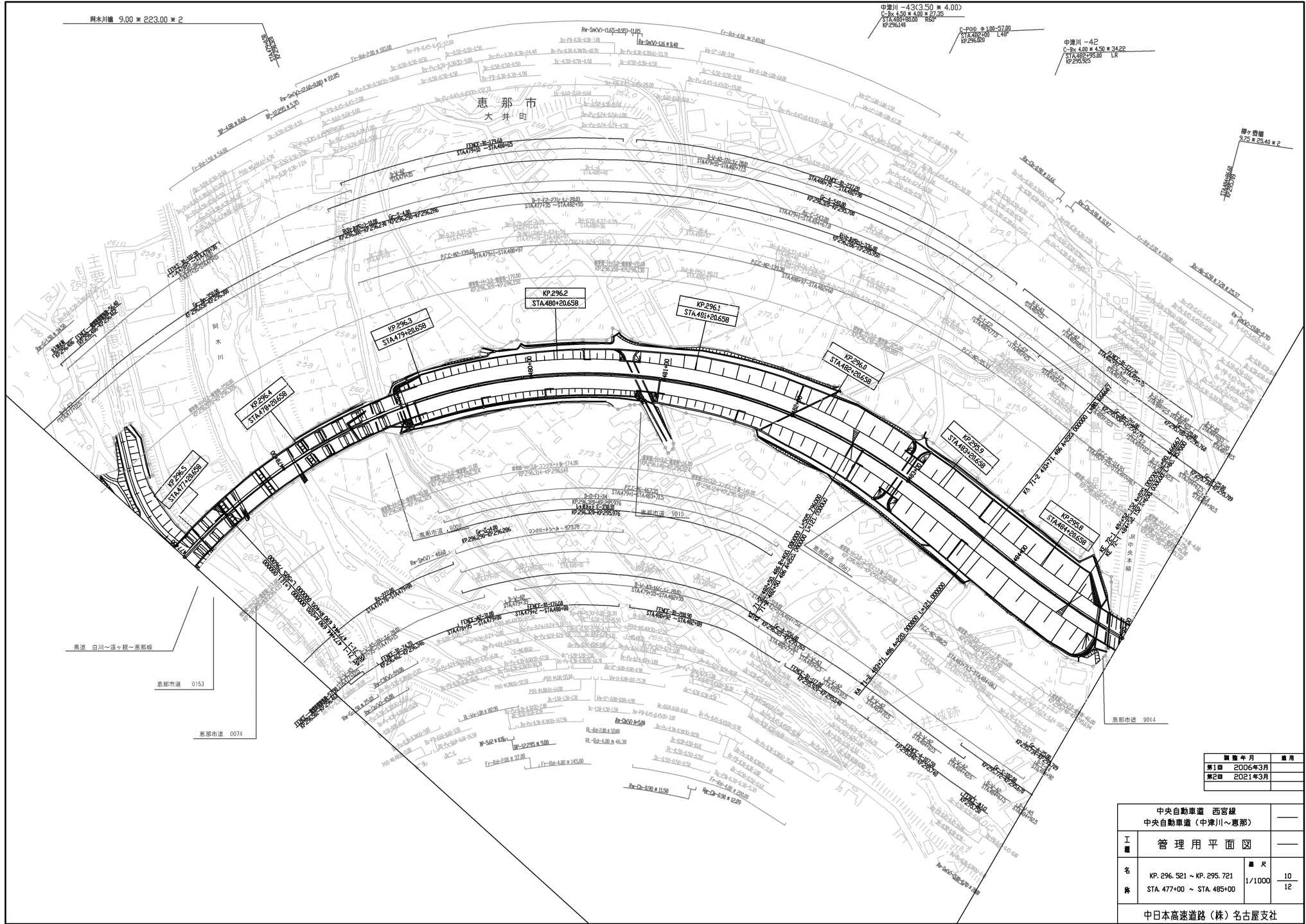


中央自動車道 西宮線 中央自動車道 (中津川~恵那)		
工種	管理用平面図	
名	区 間	縮 尺
第	KP. 294. 921 ~ KP. 294. 121 STA. 493+00 ~ STA. 501+00	1/1000
		8 12
中日本高速道路(株)名古屋支社		



図版番号	版数
第1版	2006年3月
第2版	2019年3月

中央自動車道 西谷線 中央自動車道 (中津川~恵那)		
工種	管理用平面図	
名称	KP. 295.721 ~ KP. 294.921 STA. 485+00 ~ STA. 493+00	縮尺 1/1000 9/12
中日本高速道路(株)名古屋支社		



側木川橋 9.00 x 223.00 x 2

中津川 - 433.50 x 4.00
C-Bx 4.50 x 4.00 x 21.25
STA 480+81.00 R0
KP 296.10

C-Pin φ 100-57.00
17.5 x 25.40 x 2
KP 296.00

中津川 - 42
C-Bx 4.00 x 4.50 x 34.22
STA 483+95.00 LK
KP 295.95

側木川橋 9.75 x 25.40 x 2
17.5 x 25.40 x 2
KP 296.00

県道 白川～遠く～恵那線

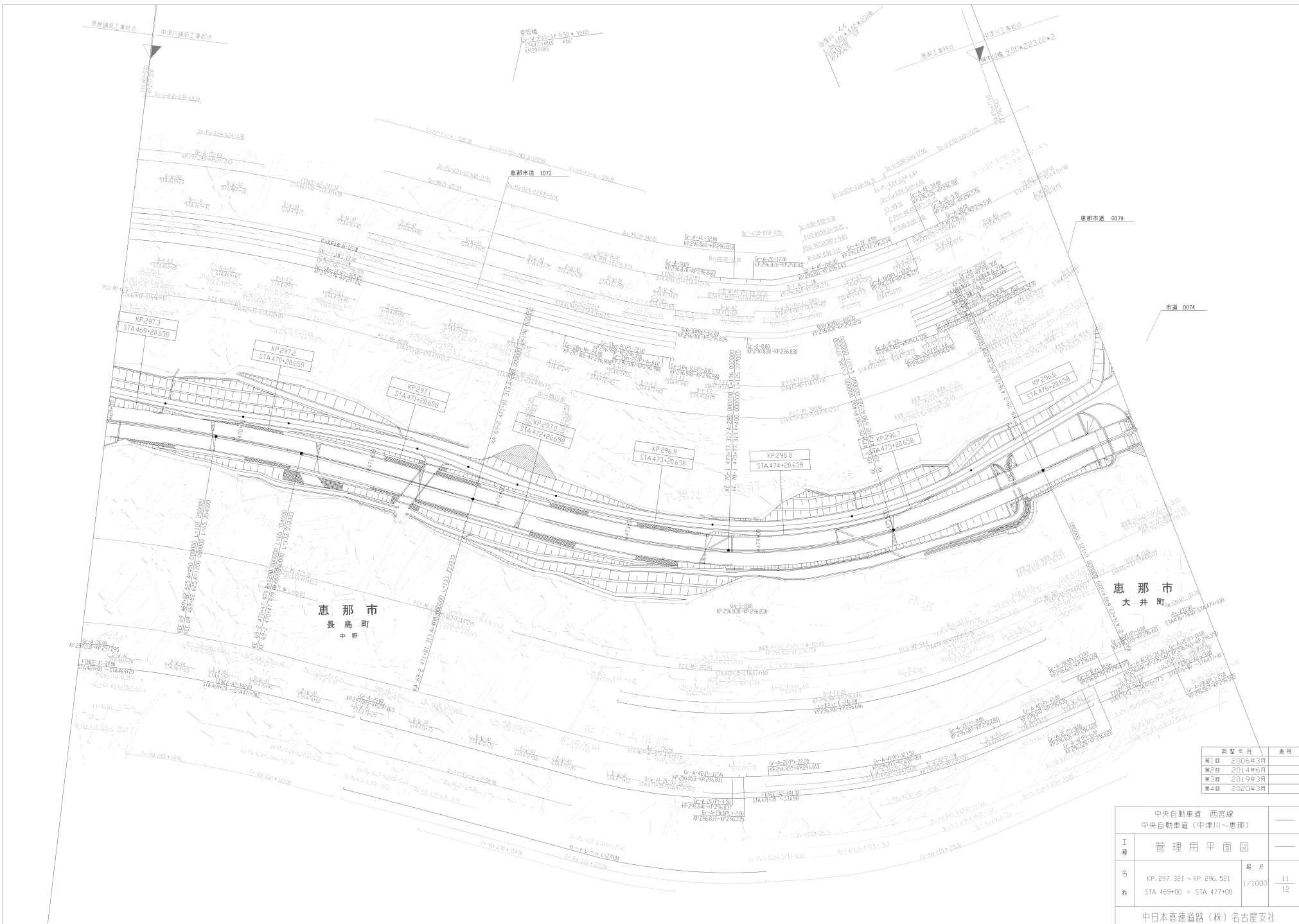
恵那市道 0153

恵那市道 0074

恵那市道 9014

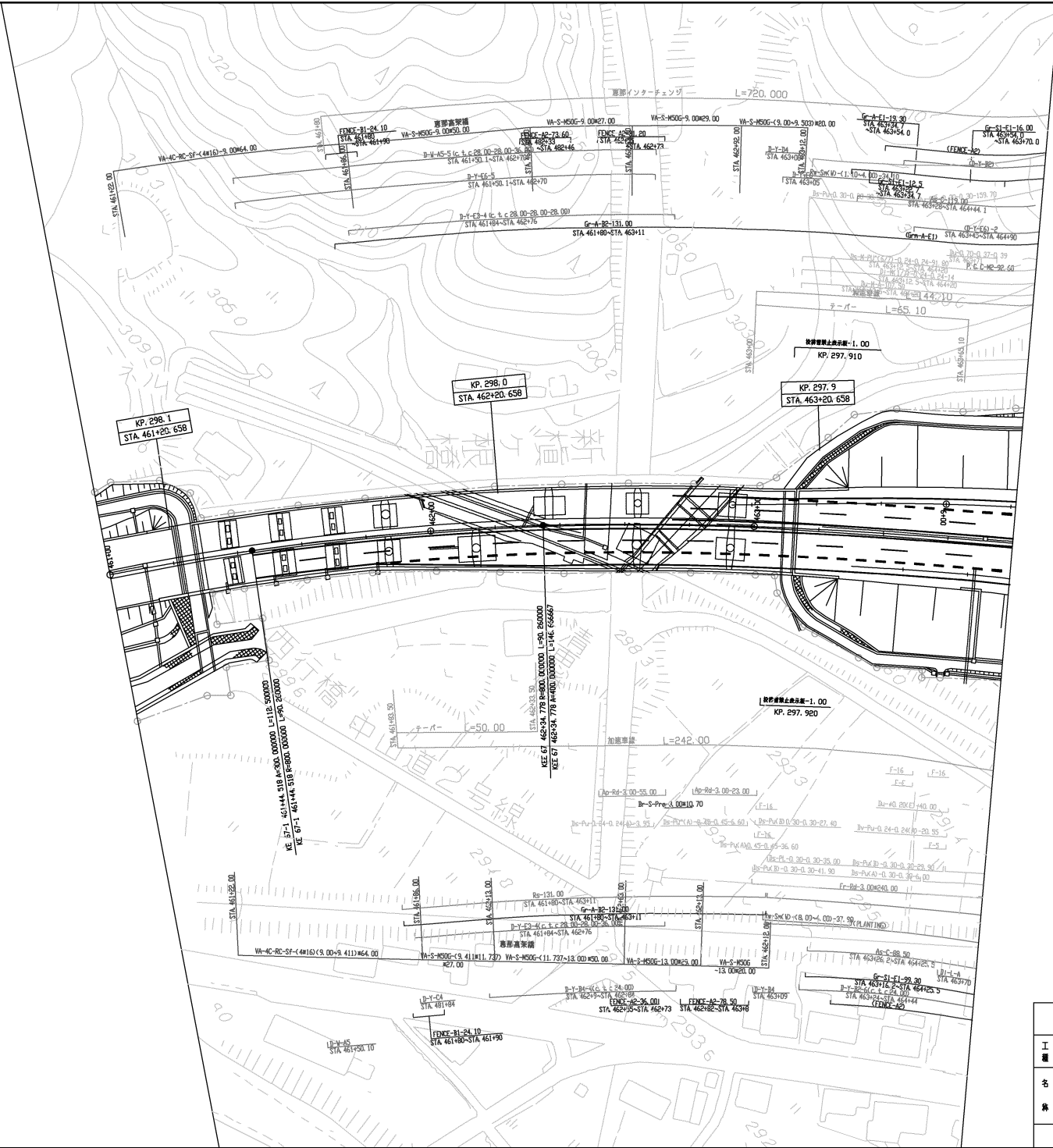
調査年月	適用
第1回 2006年3月	
第2回 2021年3月	

中央自動車道 西宮線 中央自動車道 (中津川～恵那)		
工種	管理用平面図	
名称	KP. 296.521 ~ KP. 295.721 STA. 477+00 ~ STA. 485+00	■ 尺 1/1000 10 12
中日本高速道路 (株) 名古屋支社		



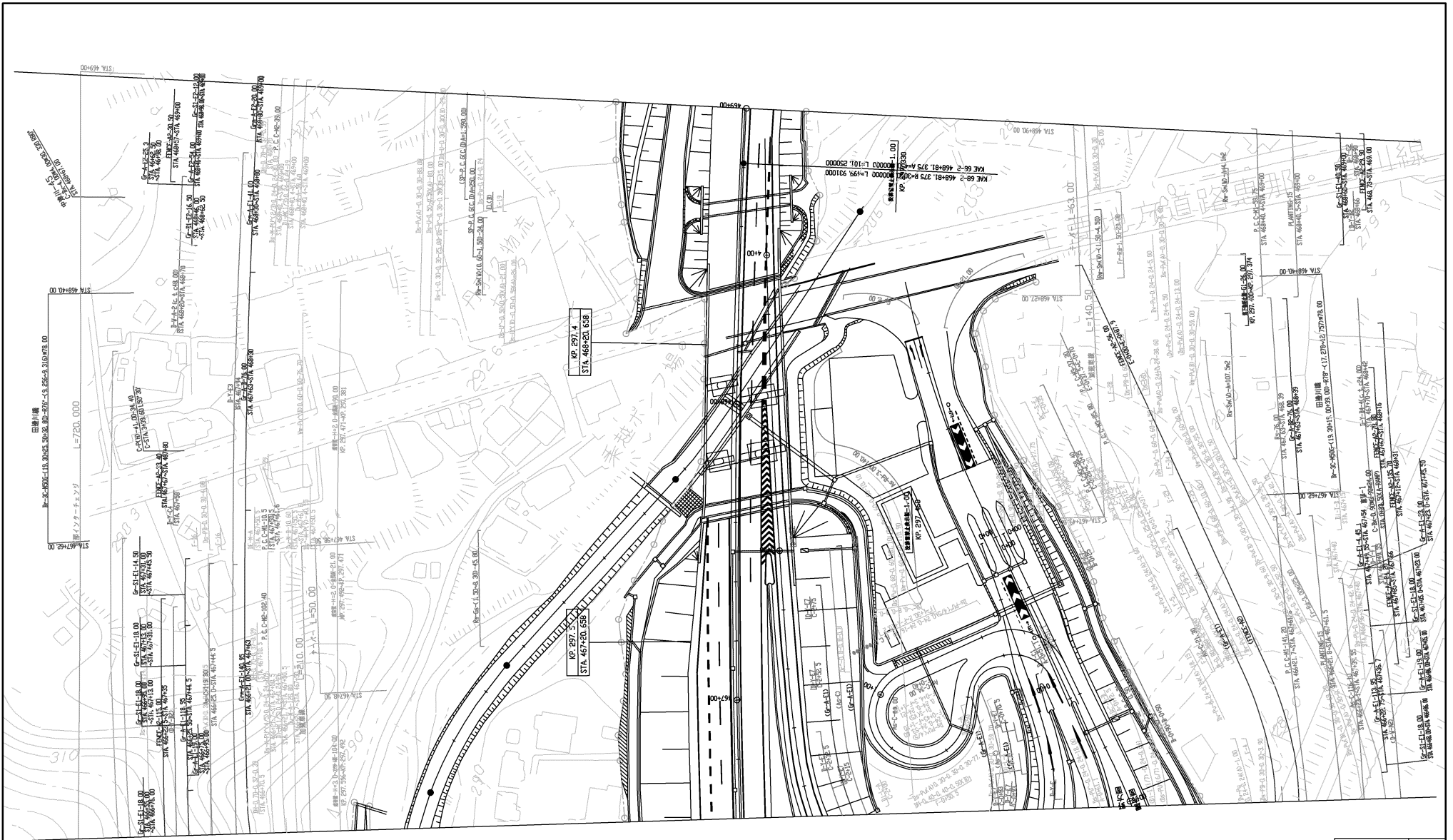
図製年月	適用
第1回 2006年3月	
第2回 2014年6月	
第3回 2019年3月	
第4回 2020年3月	

中央自動車道 西宮線 中央自動車道 (中津川～恵那)			
工種	管理用平面図		
名	KP. 297.321 ~ KP. 296.521	縮尺	1/1000
標	STA. 469+00 ~ STA. 477+00		11 12
中日本高速道路(株)名古屋支社			



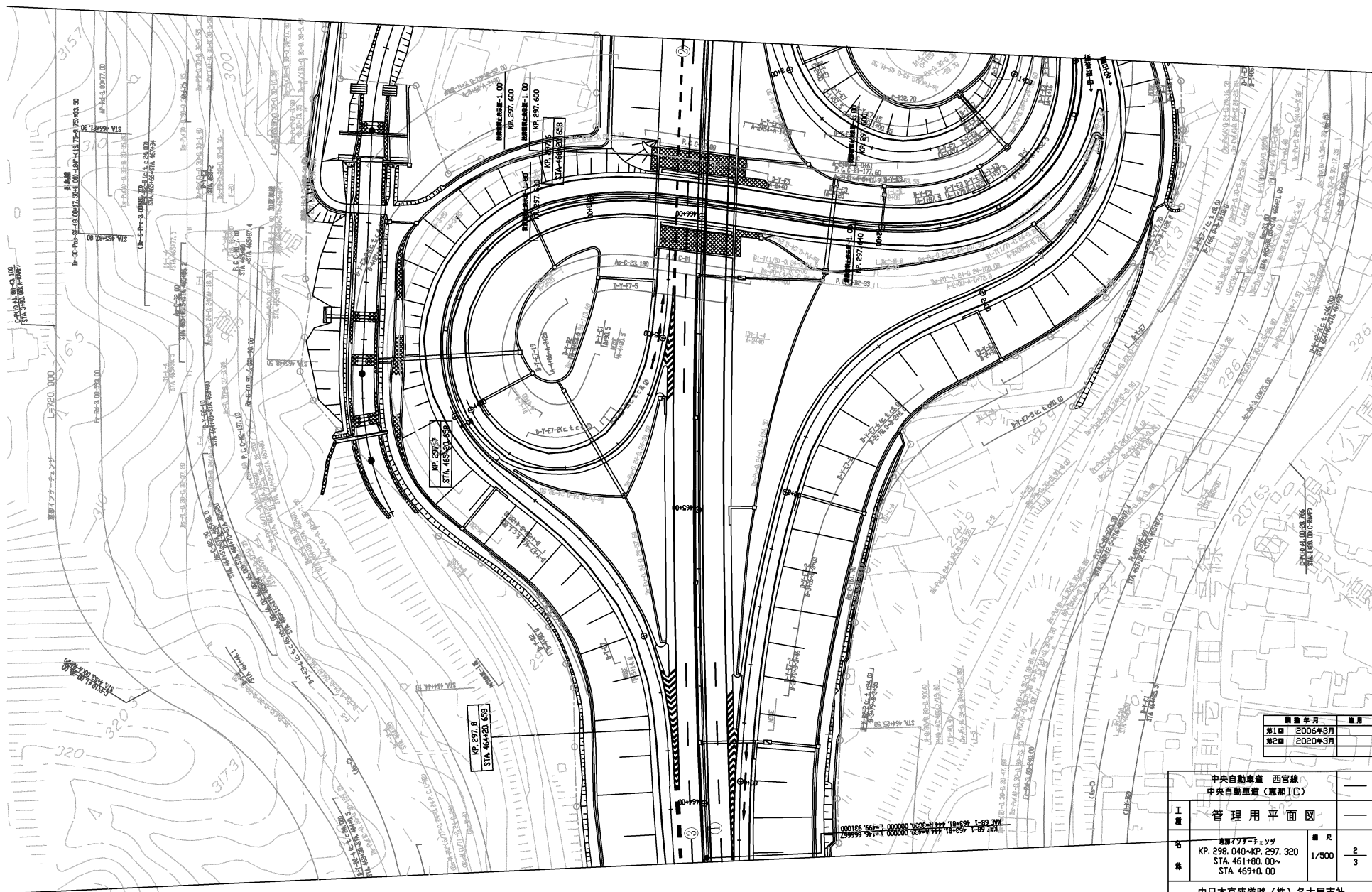
調査年月	費用
第1回 2006年3月	
第2回 2020年3月	

中央自動車道 西宮線 中央自動車道(恵那IC)			
工種	管理用平面図		
名称	新堀インターチェンジ KP. 298.040~KP. 297.320 STA. 461+80.00~ STA. 469+0.00	■ 尺	3 1/500 3
中日本高速道路(株)名古屋支社			



年度	年月	箇所
第1回	2006年3月	
第2回	2020年3月	

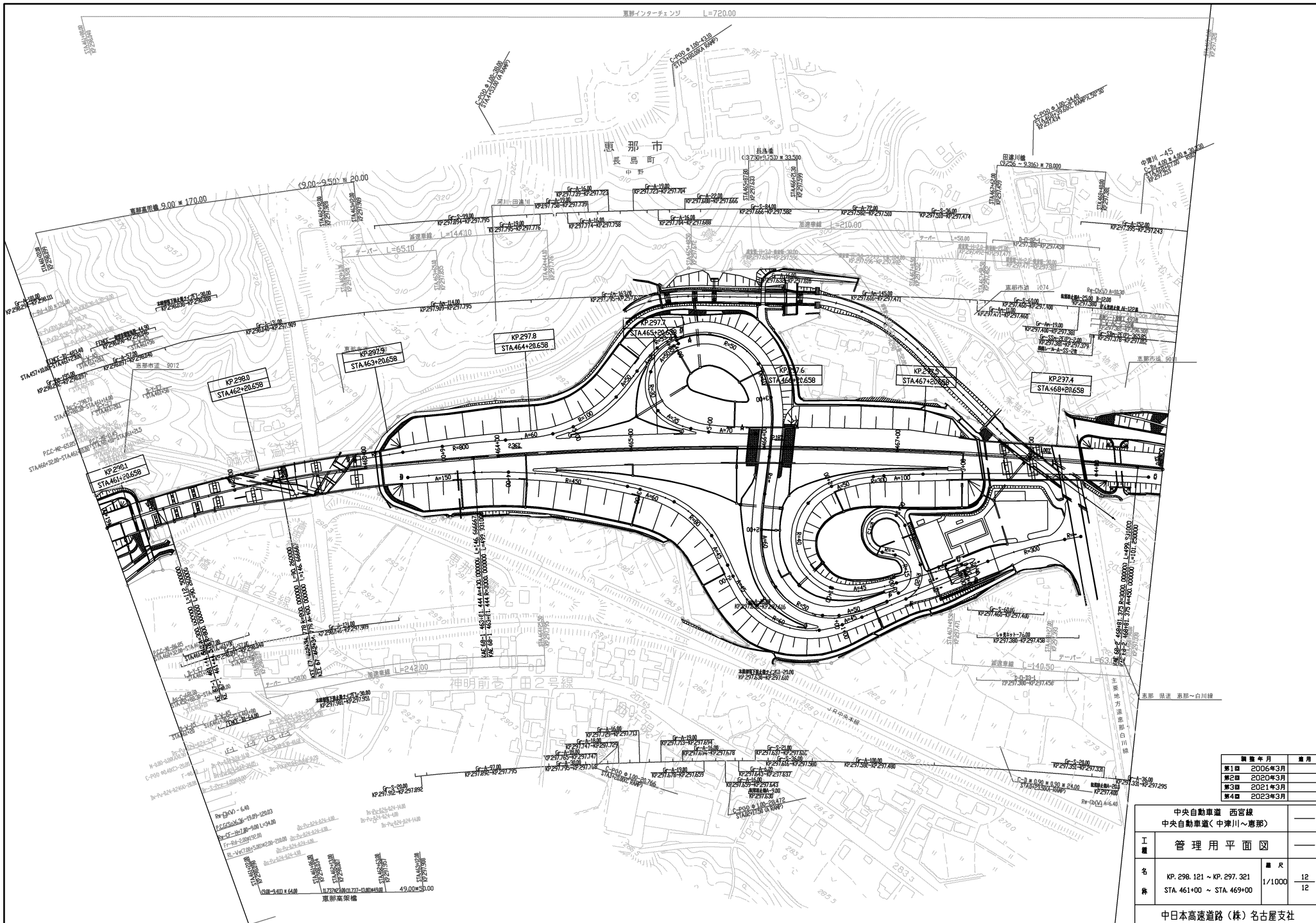
中央自動車道 西宮線 中央自動車道(恵那IC)		
工種	管理用平面図	
名称	恵那インターチェンジ KP. 298.040~KP. 297.320 STA. 461+80.00~ STA. 469+0.00	尺 1/500 1/3
中日本高速道路(株)名古屋支社		



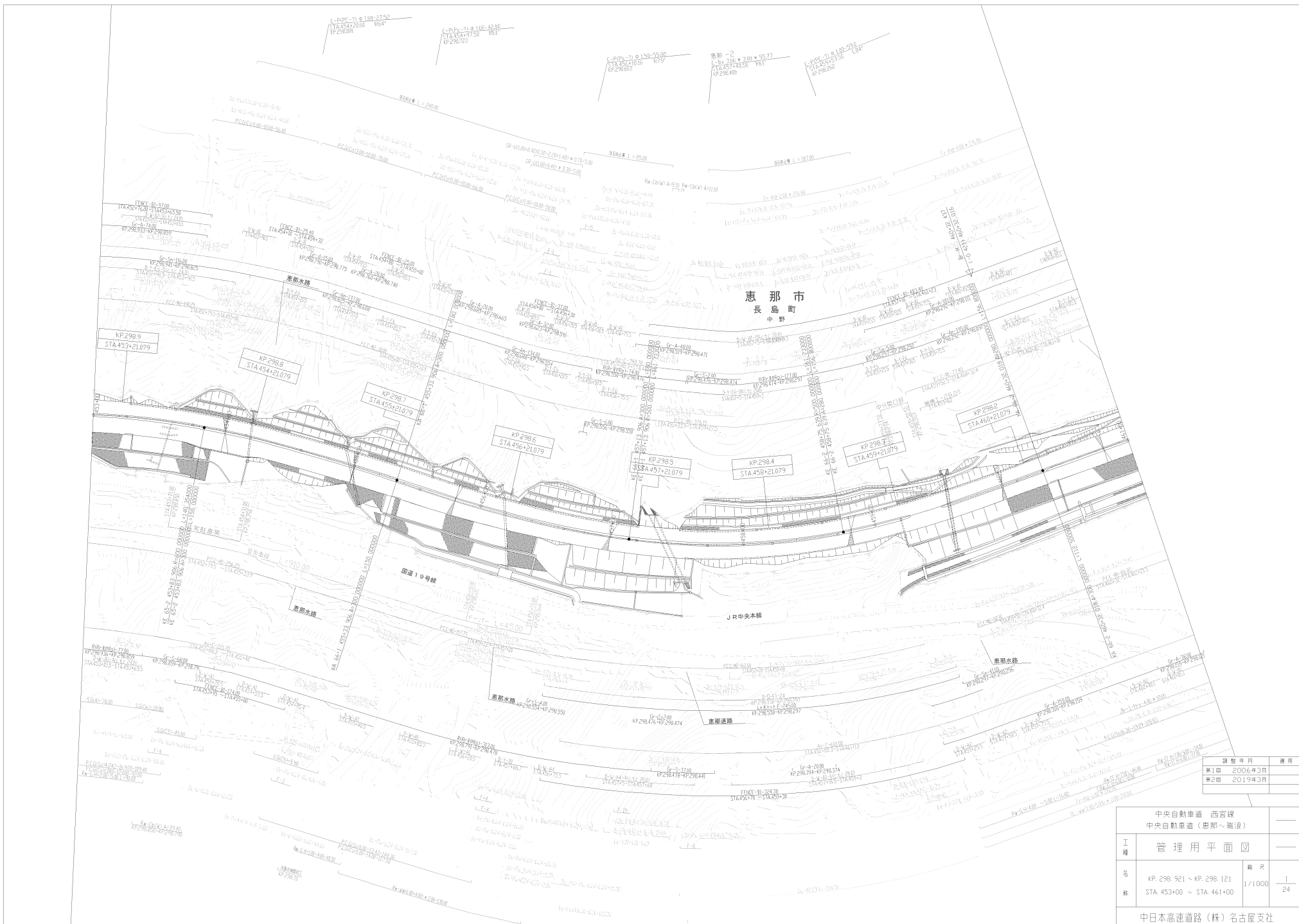
調査年月	進捗
第1回	2006年3月
第2回	2020年3月

中央自動車道 西宮線 中央自動車道(恵那IC)		
工種	管理用平面図	
名	橋脚 KP. 298.040~KP. 297.320 STA. 461+80.00~ STA. 469+0.00	縮尺 1/500
林		2/3

中日本高速道路(株)名古屋支社

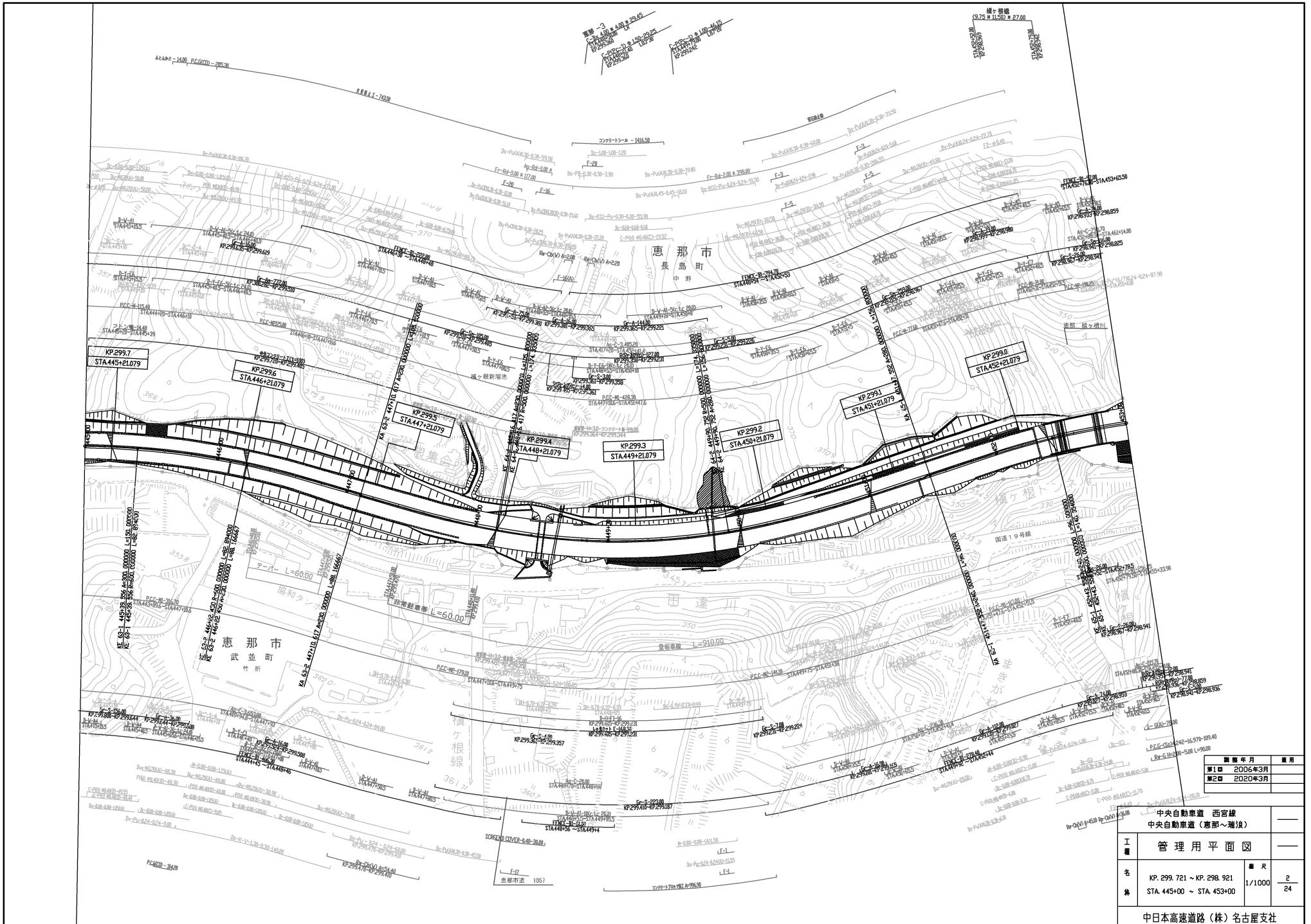


中央自動車道 西宮線		
中央自動車道(中津川~恵那)		
工種	管理用平面図	
名称	KP. 298.121 ~ KP. 297.321 STA 461+00 ~ STA 469+00	■ 尺 1/1000 12 12
中日本高速道路(株)名古屋支社		



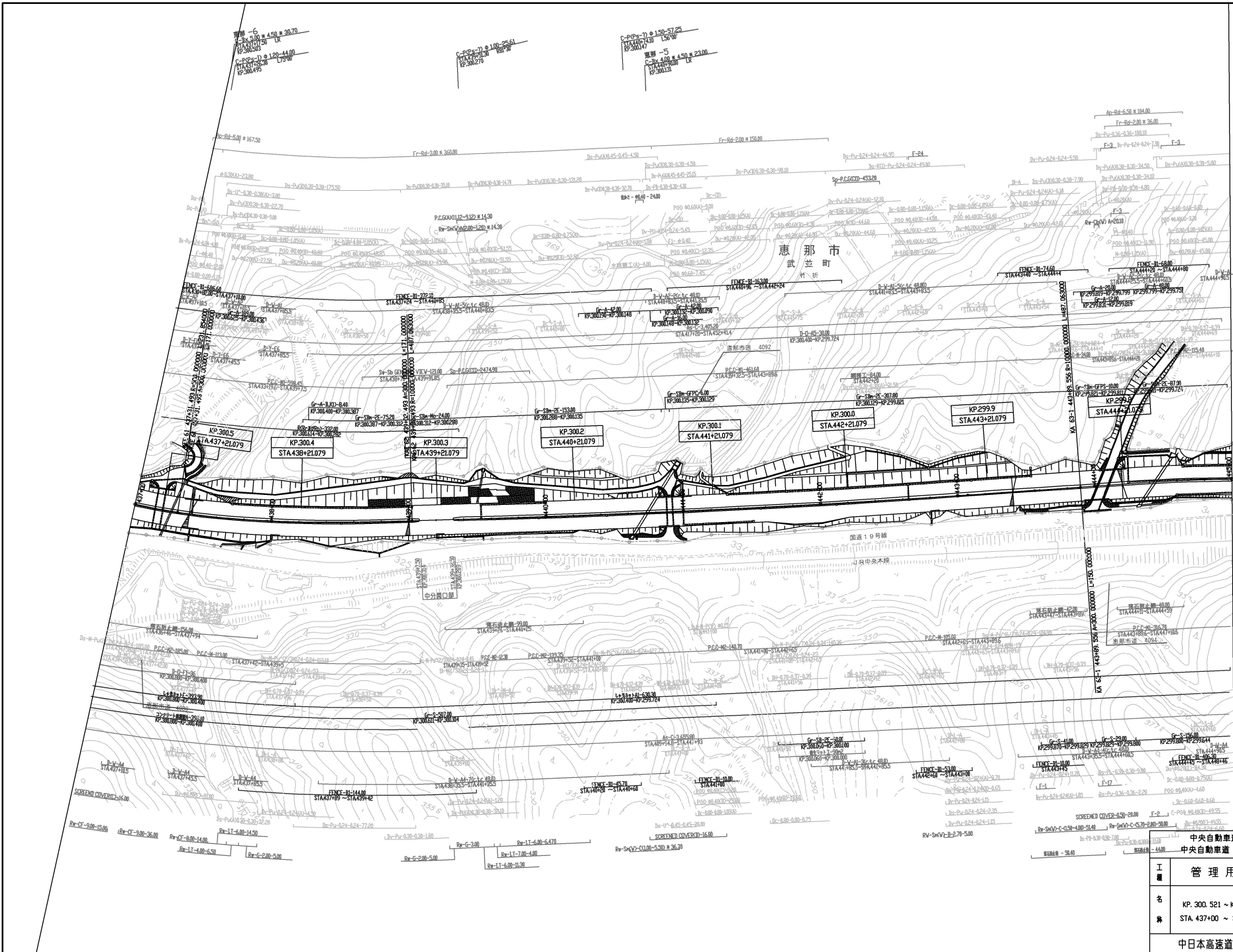
発注年月	適用
第1回 2006年3月	
第2回 2019年3月	

中央自動車道 西寄線 中央自動車道(恵那～蕨浪)		
工種	管理用平面図	
名称	KP. 298. 921 ~ KP. 298. 121 STA. 453+00 ~ STA. 461+00	縮尺 1/1,000 1/24
日本高速道路(株)名古屋支社		



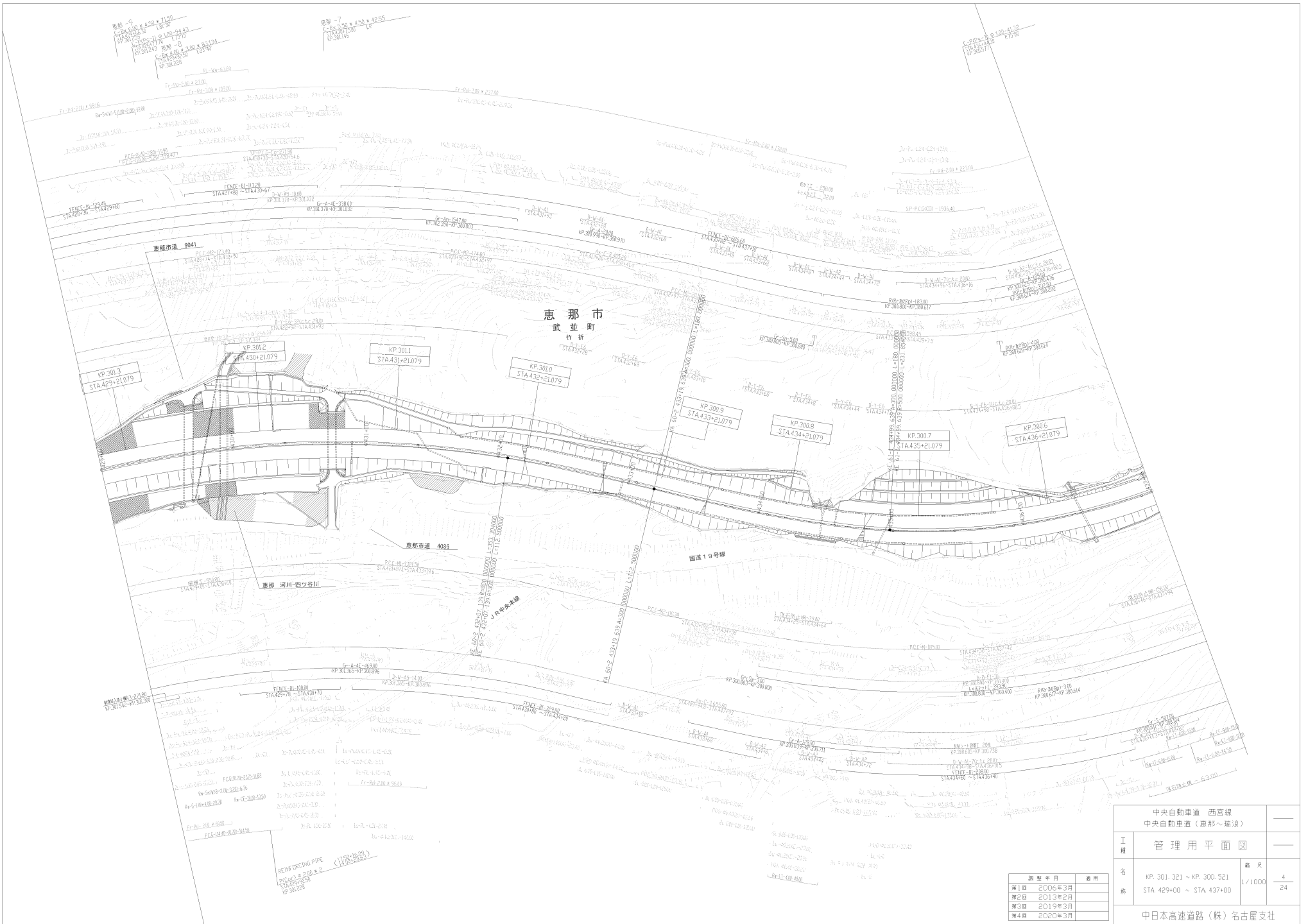
調査年月	適用
第1回 2006年3月	
第2回 2020年3月	

中央自動車道 西宮線 中央自動車道(恵那～濃浪)	
工種	管理用平面図
名称	KP. 299. 721 ~ KP. 298. 921 STA. 445+00 ~ STA. 453+00
縮尺	1/1000
枚数	2 / 24
中日本高速道路(株)名古屋支社	

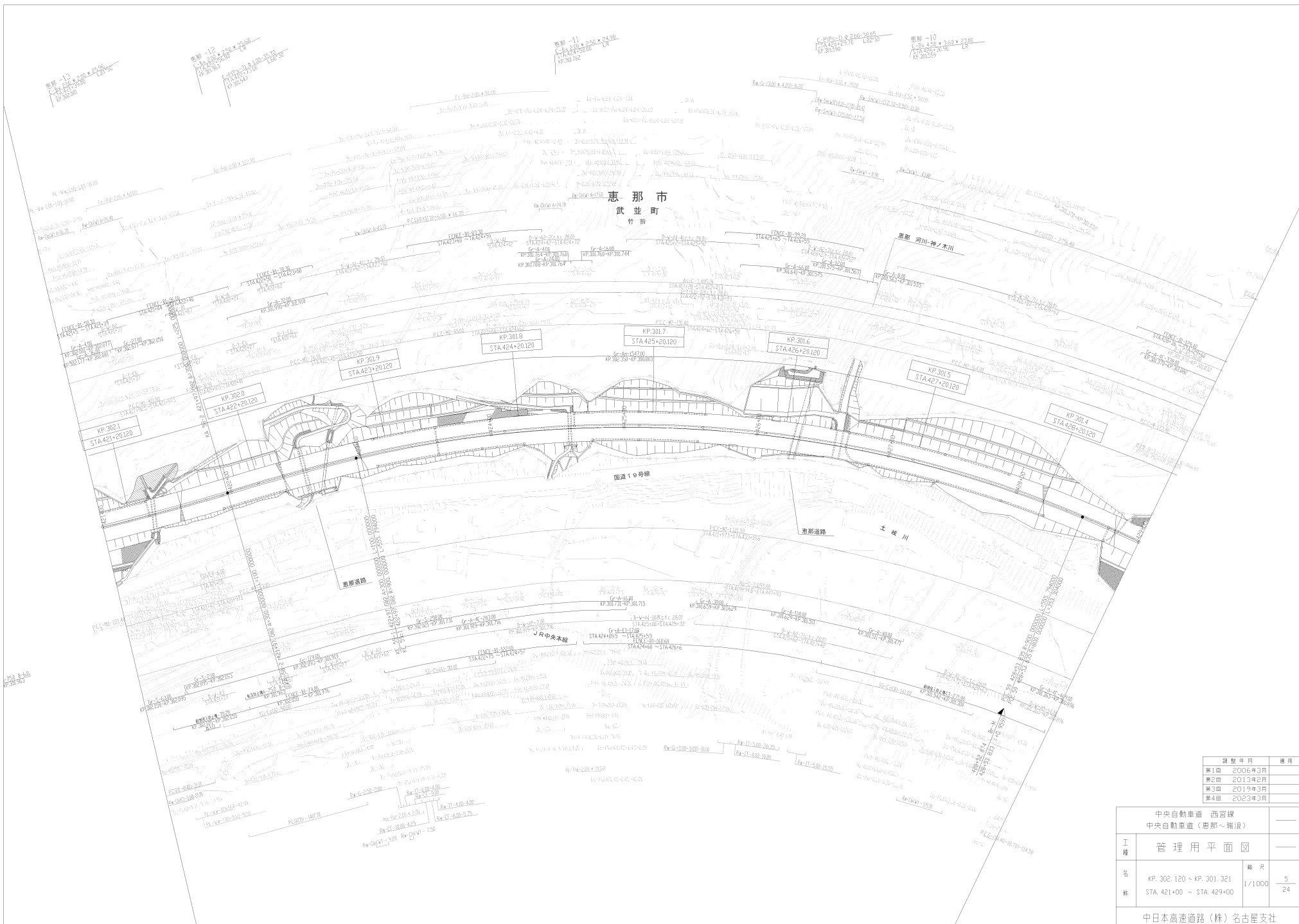


編成年月	適用
第1回 2006年3月	
第2回 2013年2月	

中央自動車道 西宮線		
中央自動車道 (恵那～澁浪)		
工種	管理用平面図	
名称	KP. 300.521 ~ KP. 299.721 STA. 437+00 ~ STA. 445+00	尺 1/1000 3 24
中日本高速道路(株)名古屋支社		



中央自動車道 西寄線 中央自動車道(恵那~蕨浪)		—	
工種	管理用平面図	—	
名 称	区間	KP. 301.321 ~ KP. 300.521	縮尺
	第1期	2006年3月	1/1000
	第2期	2013年2月	4
	第3期	2019年3月	24
第4期	2020年3月		
中日本高速道路(株)名古屋支社			

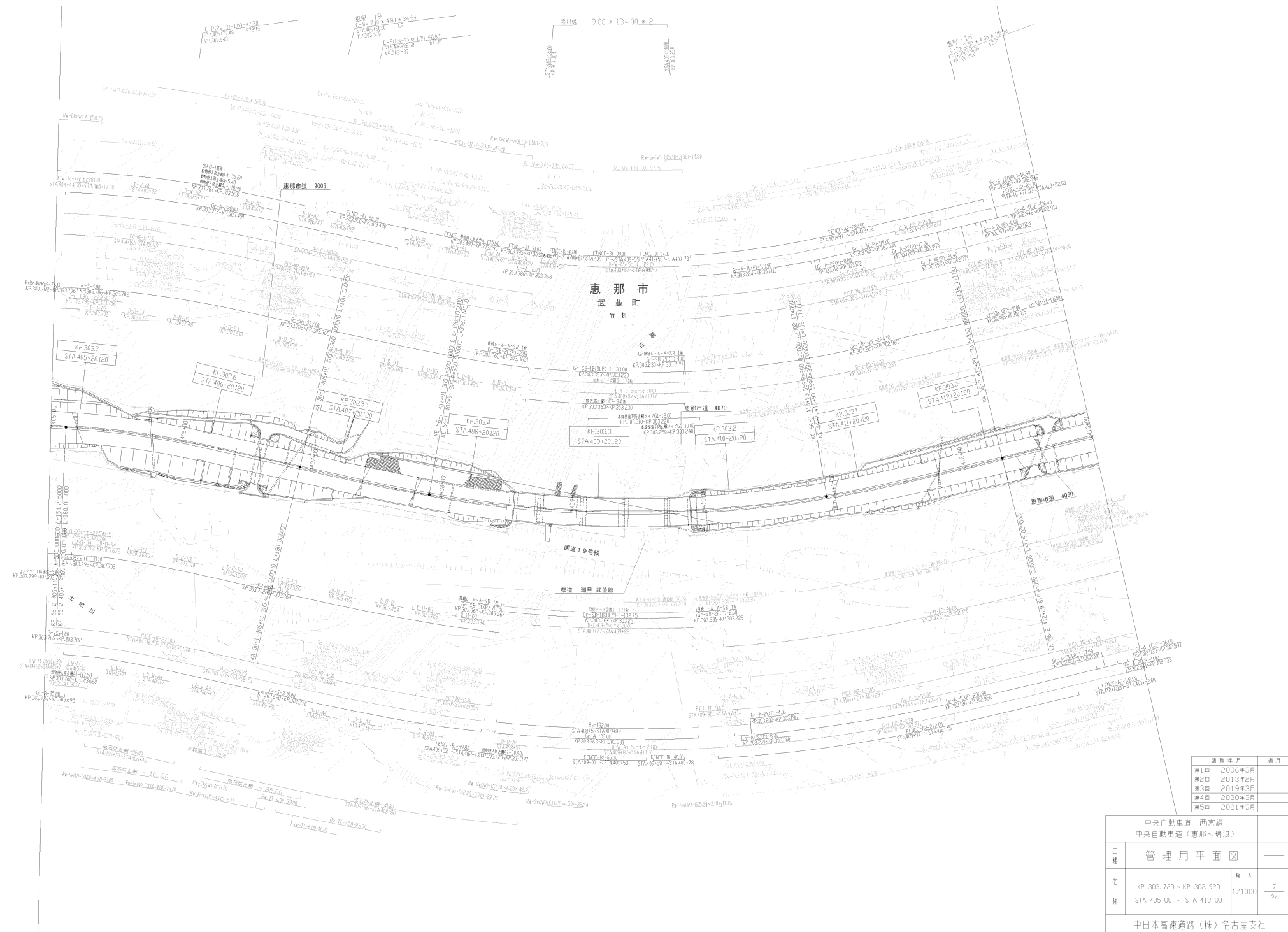


中央自動車道 西谷線 中央自動車道 (恵那～稚良)		
工種	管理用平面図	—
名称	KP. 302.120 ~ KP. 301.321 STA. 421+00 ~ STA. 429+00	縮尺 1/1000 5/24
中日本高速道路(株)名古屋支社		



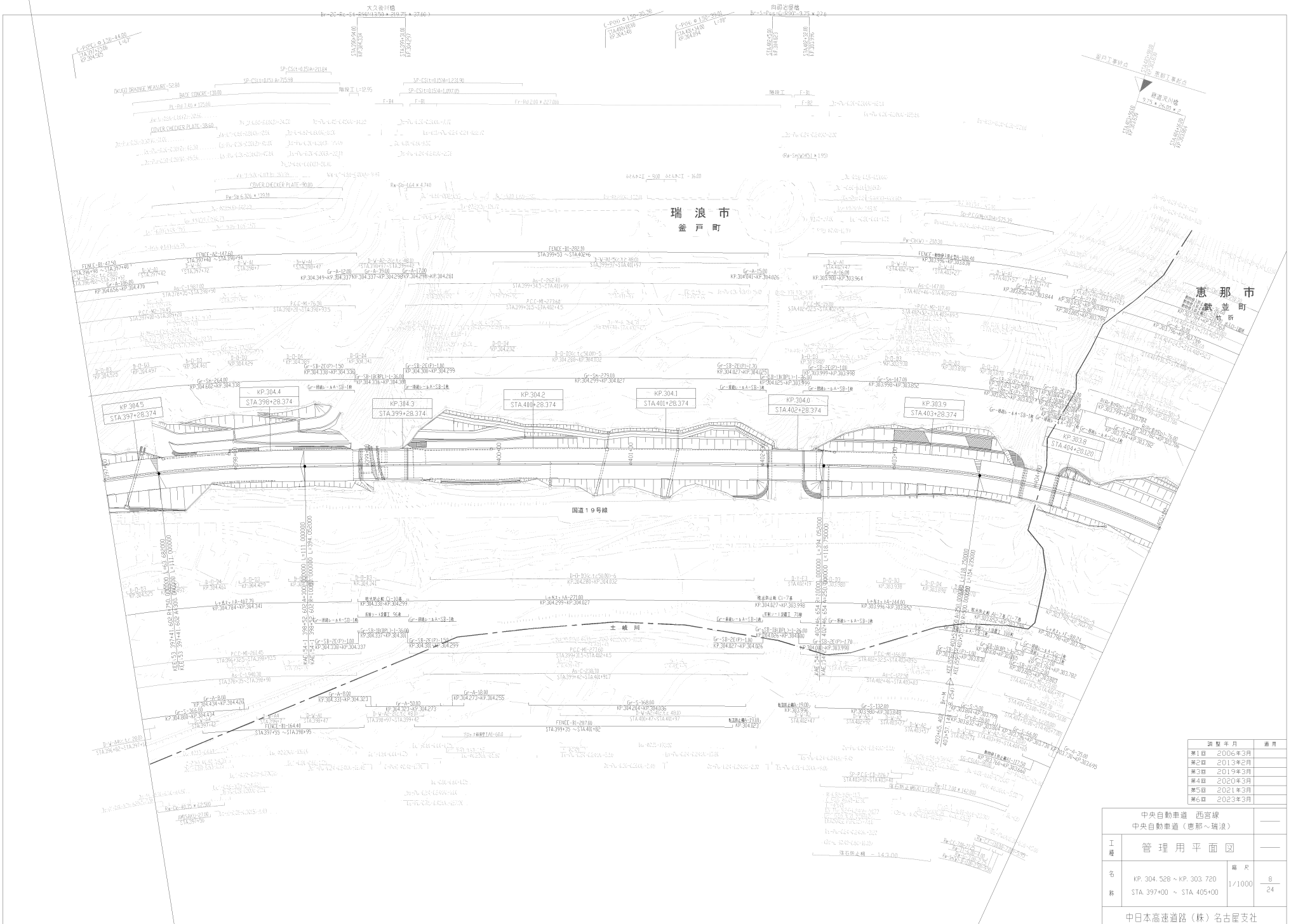
図面番号	発行年月
第1回	2006年3月
第2回	2013年2月
第3回	2019年3月

中央自動車道 西宮線		
中央自動車道 (恵那~瑞浪)		
工程	管理用平面図	
名称	KP 302.920 ~ KP. 302.120	縮尺
	STA 413+00 ~ STA 421+00	1/1000
		6
		24
中日本高速道路(株)名古屋支社		



図表年月	適用
第1図 2006年3月	
第2図 2013年2月	
第3図 2019年3月	
第4図 2020年3月	
第5図 2021年3月	

中央自動車道 西宮線 中央自動車道(恵那～瑞浪)		
工種	管理用平面図	
名称	KP. 303.720 ~ KP. 302.920 STA. 405+00 ~ STA. 413+00	縮尺 1/1000 7 24
中日本高速道路(株)名古屋支社		



測年 月	用途
第1回 2006年3月	
第2回 2013年2月	
第3回 2019年3月	
第4回 2020年3月	
第5回 2021年3月	
第6回 2023年3月	

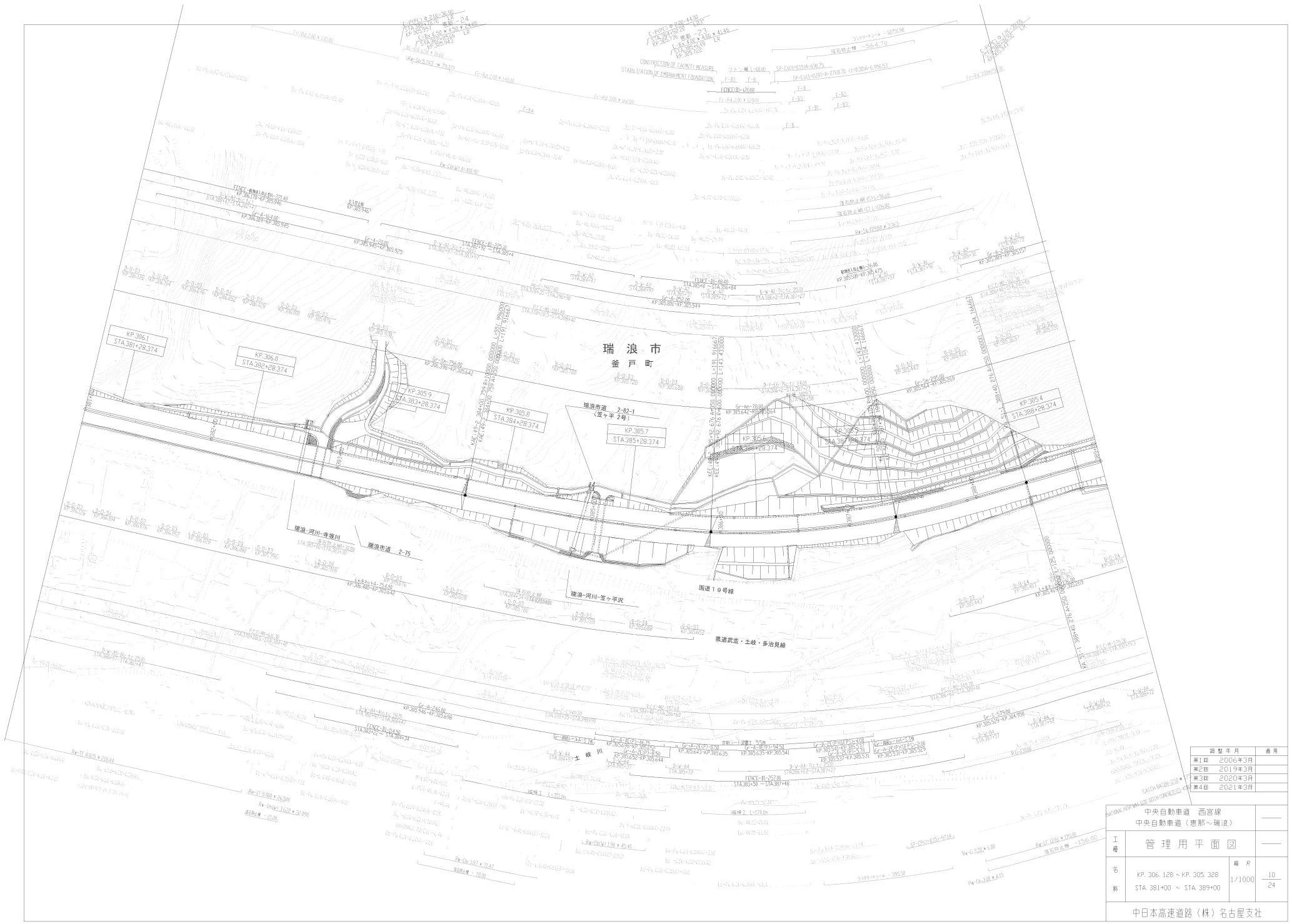
中央自動車道 西宮線 中央自動車道 (恵那～瑞浪)		
工種	管理用平面図	
名称	KP. 304.528 ~ KP. 303.720 STA. 397+00 ~ STA. 405+00	縮尺 1/1000 8 24
中日高速道路(株) 名古屋支社		



瑞浪市
釜戸町

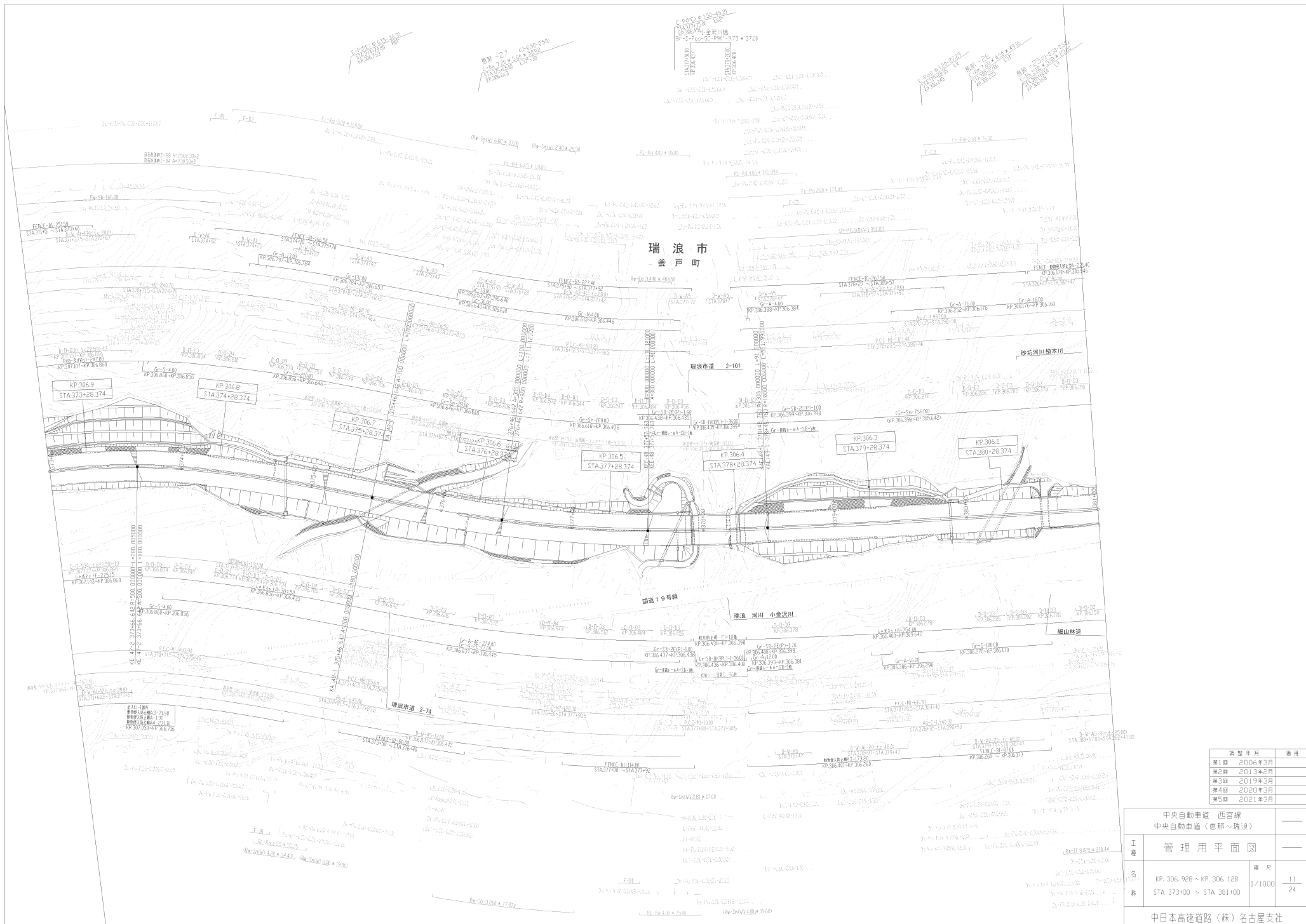
図号	年月	適用
第1回	2006年3月	—
第2回	2019年3月	—
第3回	2020年3月	—

中央自動車道 西宮線 中央自動車道 (恵那~瑞浪)		—	
工種	管理用平面図	—	
名称	KP. 305.328 ~ KP. 304.528 STA. 389+00 ~ STA. 397+00	縮尺	$\frac{1}{1,000}$ $\frac{9}{24}$
中日本高速道路(株)名古屋支社			



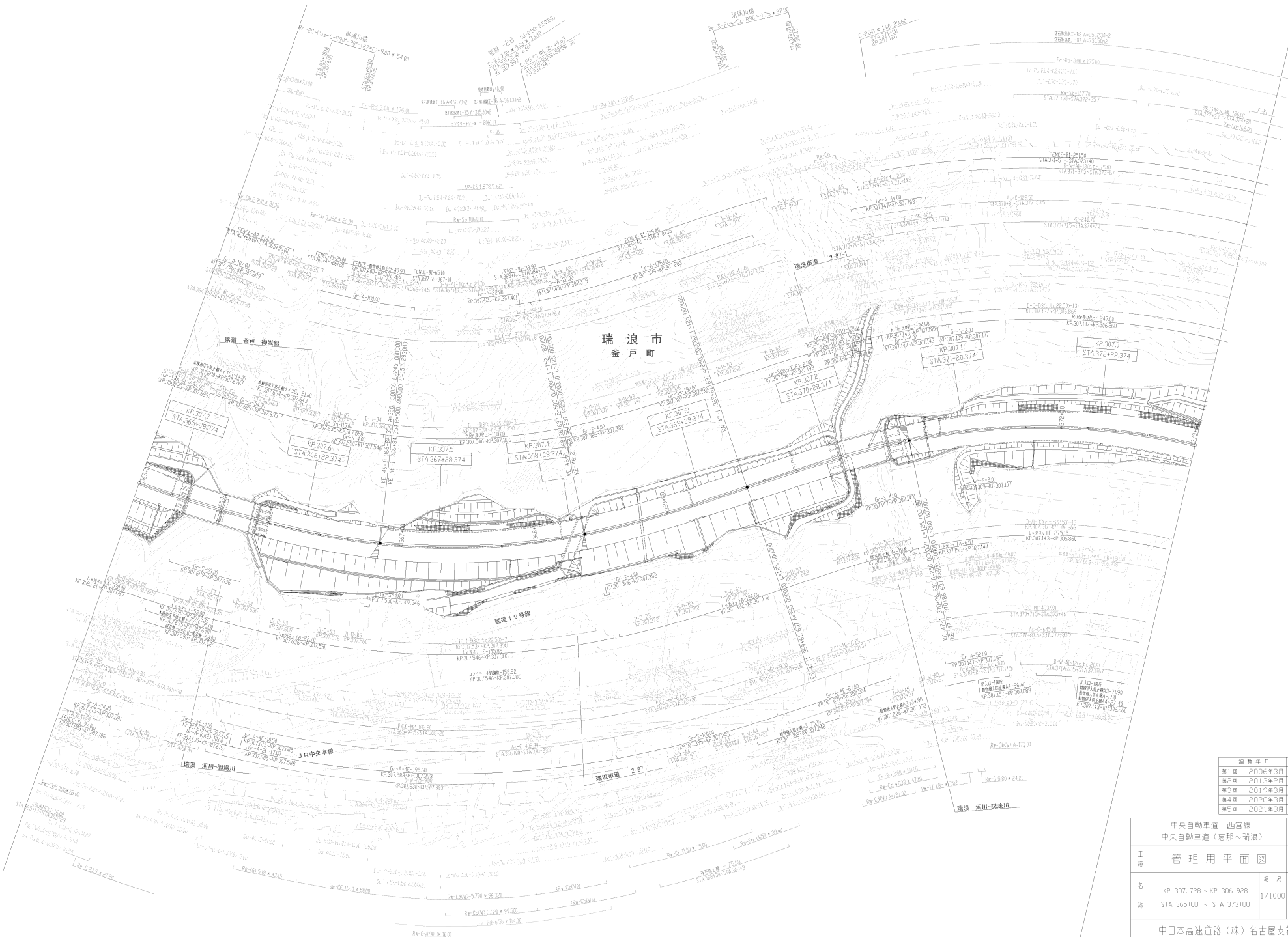
中央自動車道 西宮線 中央自動車道(恵那~瑞浪)			
工程	管理用平面図		
名称	KP. 306.128 ~ KP. 305.328 STA 381+00 ~ STA 389+00	縮尺	10/24
中日本高速道路(株)名古屋支社			

瑞浪市
釜戸町



図製年月	適用
第1図 2006年3月	
第2図 2013年2月	
第3図 2019年3月	
第4図 2020年3月	
第5図 2021年3月	

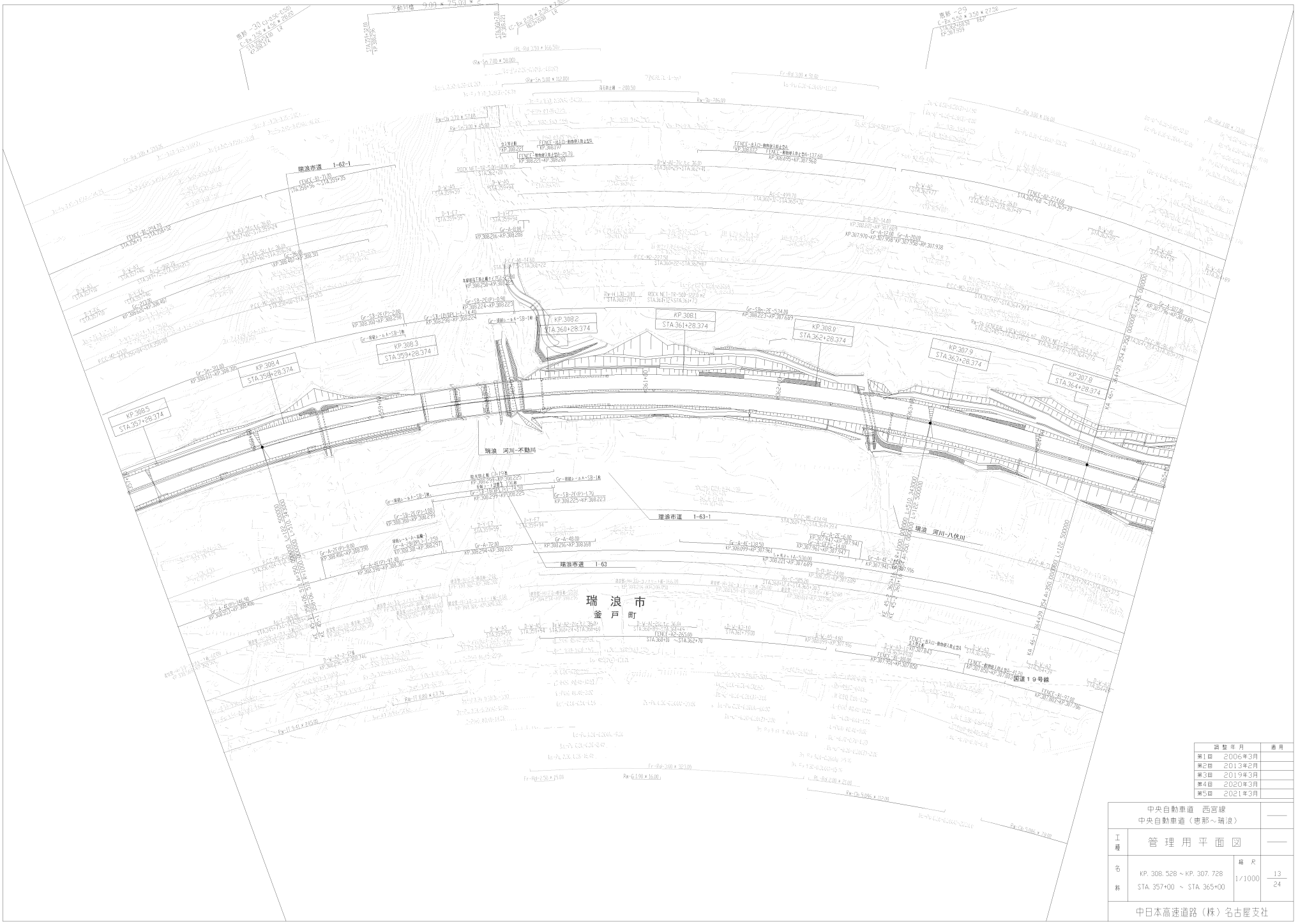
中央自動車道 西宮線 中央自動車道(恵那~瑞浪)		
工種	管理用平面図	
名称	KP. 306.928 ~ KP. 306.128 STA. 373+00 ~ STA. 381+00	縮尺 1/1000 11 24
中日本高速道路(株)名古屋支社		



瑞浪市
金戸町

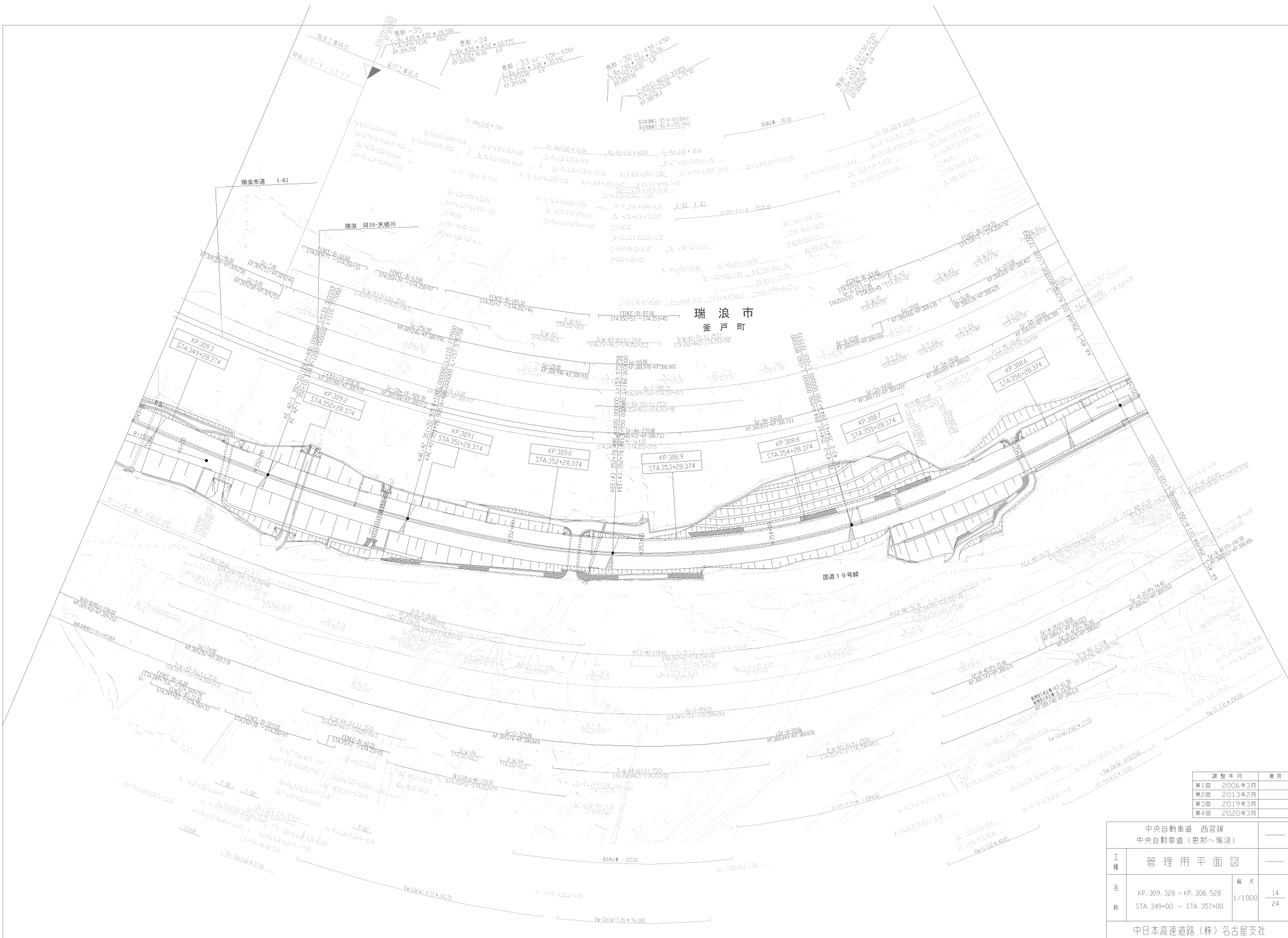
図説年月	適用
第1図 2006年3月	—
第2図 2013年2月	—
第3図 2019年3月	—
第4図 2020年3月	—
第5図 2021年3月	—

中央自動車道 西宮線 中央自動車道(恵那~瑞浪)		—	
工種	管理用平面図	—	
名称	KP. 307.728 ~ KP. 306.928 STA. 365+00 ~ STA. 373+00	縮尺	1/1000 12 24
中日本高速道路(株)名古屋支社			



図號	年月	適用
第1図	2006年3月	—
第2図	2013年2月	—
第3図	2019年3月	—
第4図	2020年3月	—
第5図	2021年3月	—

中央自動車道 西宮線 中央自動車道(恵那~瑞浪)		—	
工種	管理用平面図	—	
名	KP. 308.528 ~ KP. 307.728	縮尺	13
標	STA 357+00 ~ STA 365+00		24
中日本高速道路(株)名古屋支社			



中央自動車道 西谷線 中央自動車道 (恵那~瑞浪)		
工種	管理用平面図	
名称	KP. 309.328 ~ KP. 308.528 STA. 349+00 ~ STA. 357+00	縮尺 1/1000 14 24
中日本高速道路(株)名古屋支社		

解旗山パーキングエリア L=645.576

瑞浪市
釜戸町

瑞浪 河川-新田川 瑞浪市道 1-59

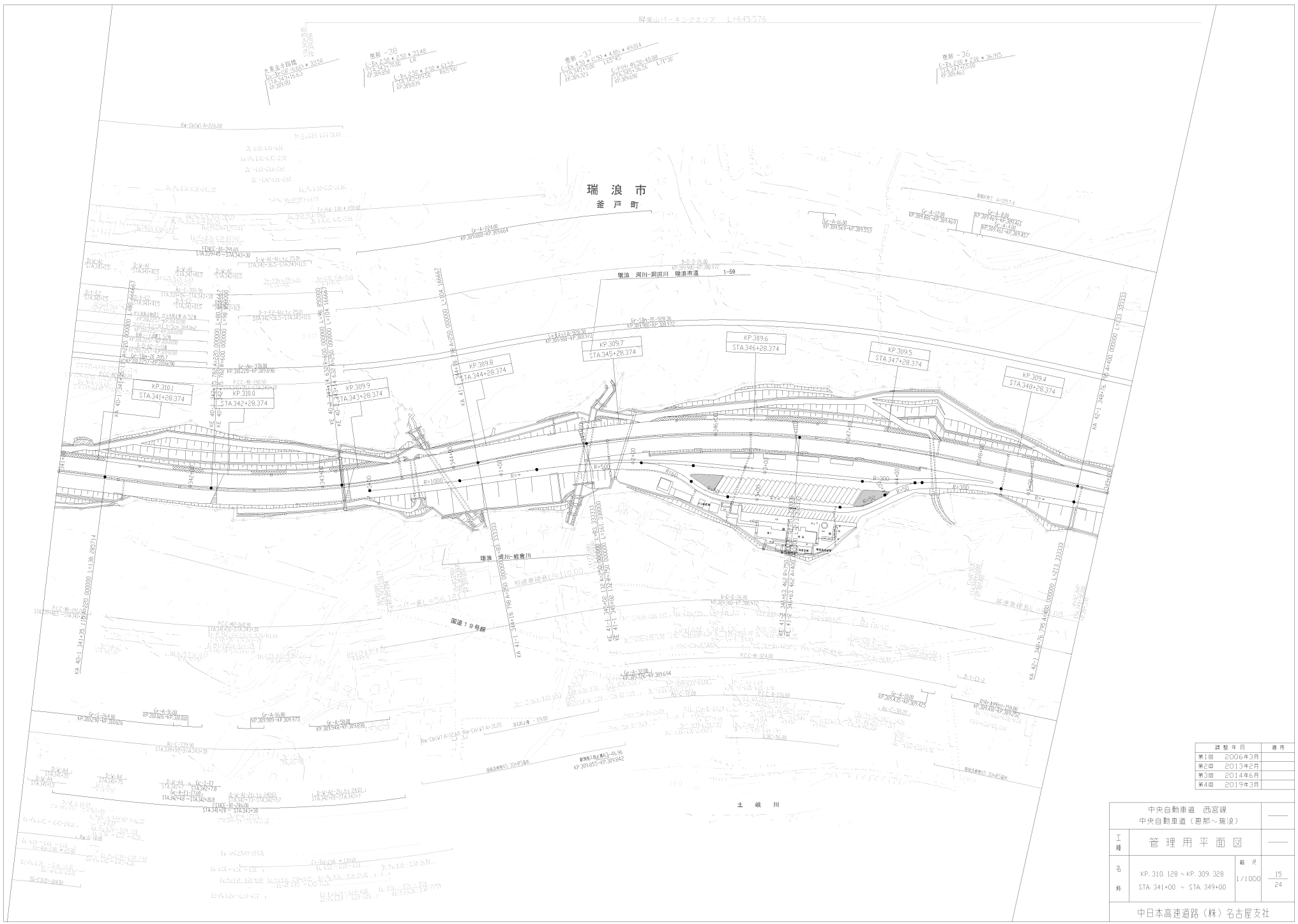
瑞浪 河川-新渡川

国道19号線

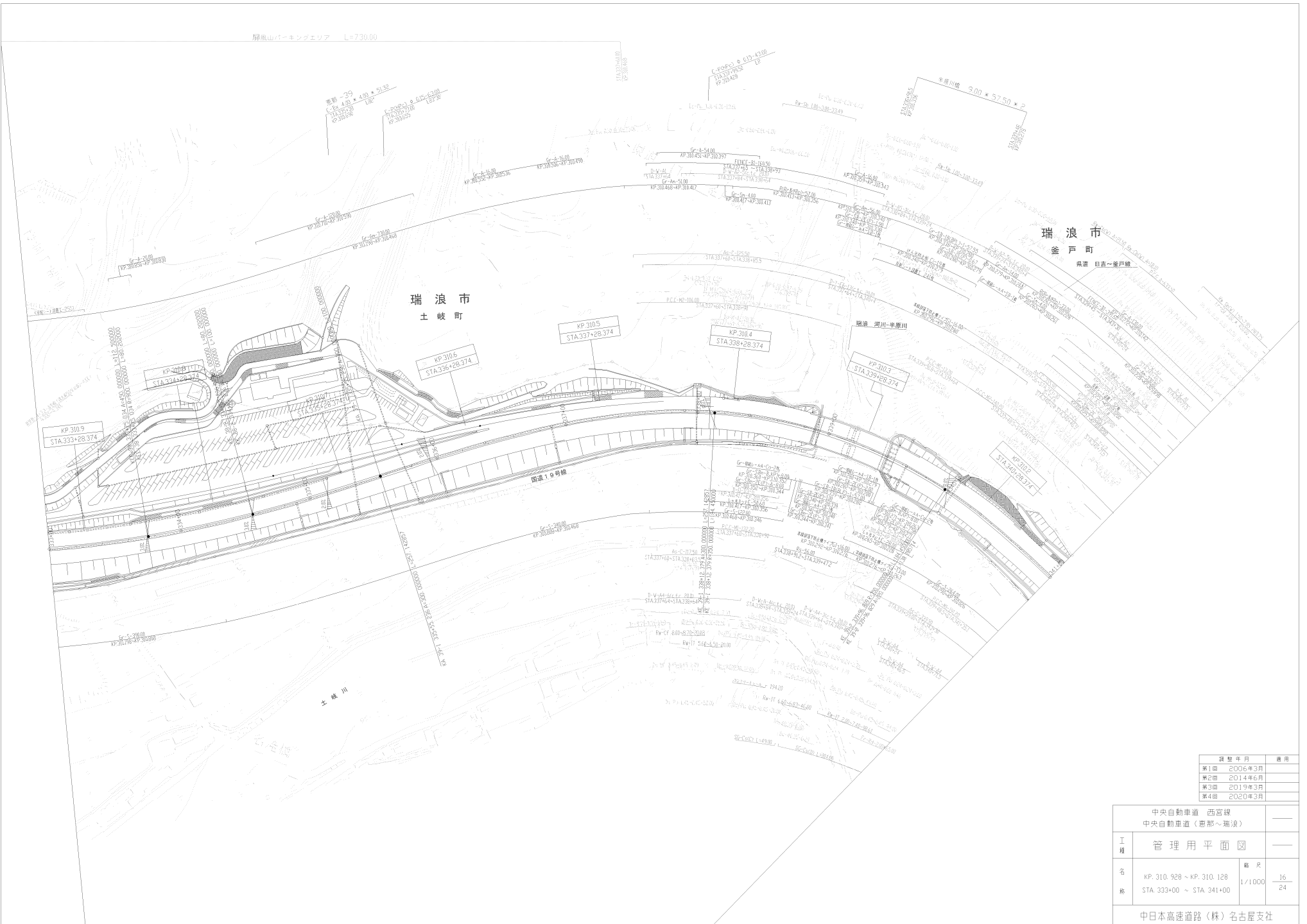
土岐川

図期年月	適用
第1図 2006年3月	
第2図 2013年2月	
第3図 2014年6月	
第4図 2019年3月	

中央自動車道 西宮線 中央自動車道(恵那~瑞浪)		
工種	管理用平面図	
名称	KP.310.128 ~ KP.309.328 STA.341+00 ~ STA.349+00	縮尺 1/1000 15/24
中日本高速道路(株)名古屋支社		

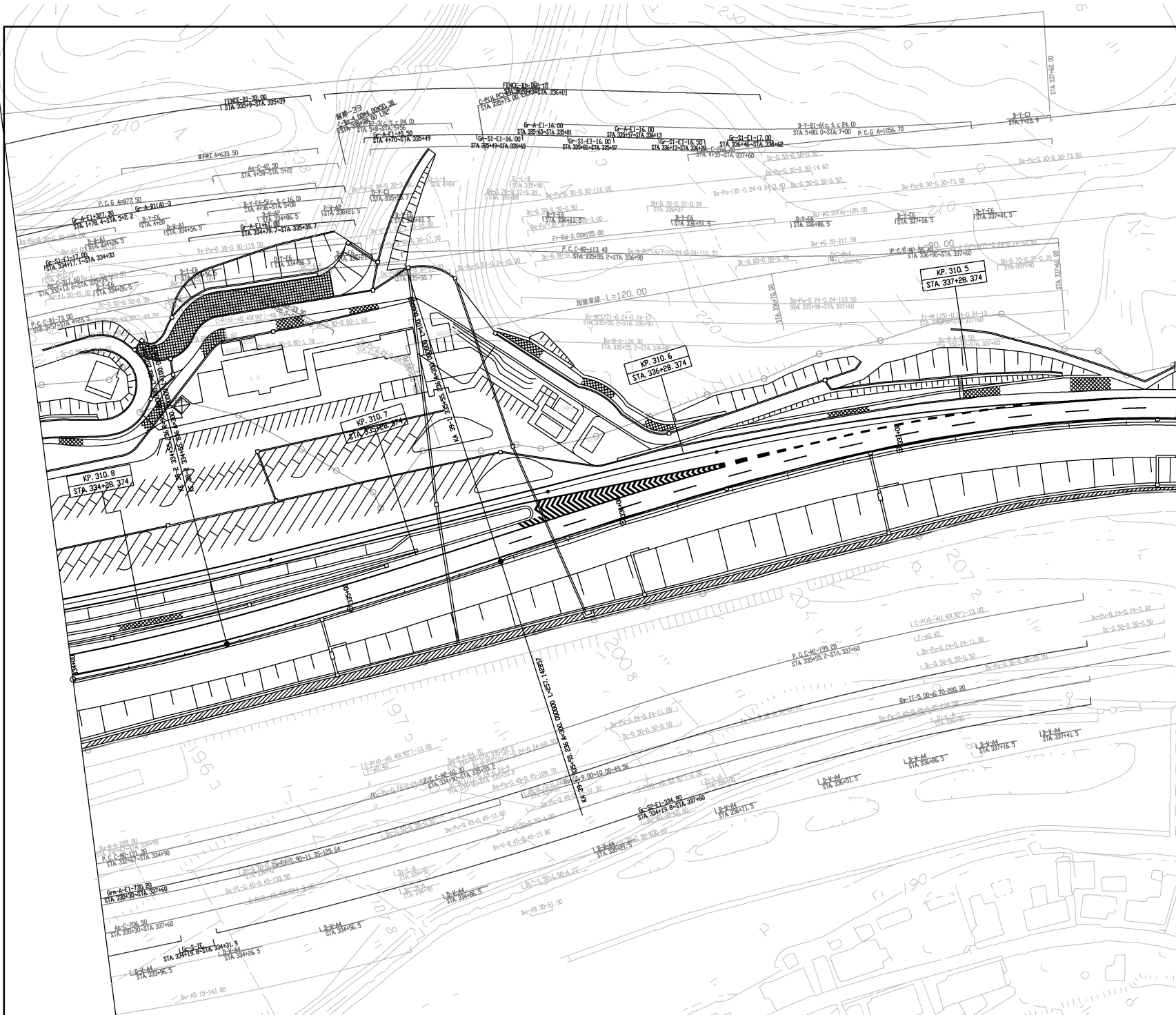


屏風山パーキングエリア L=730.00



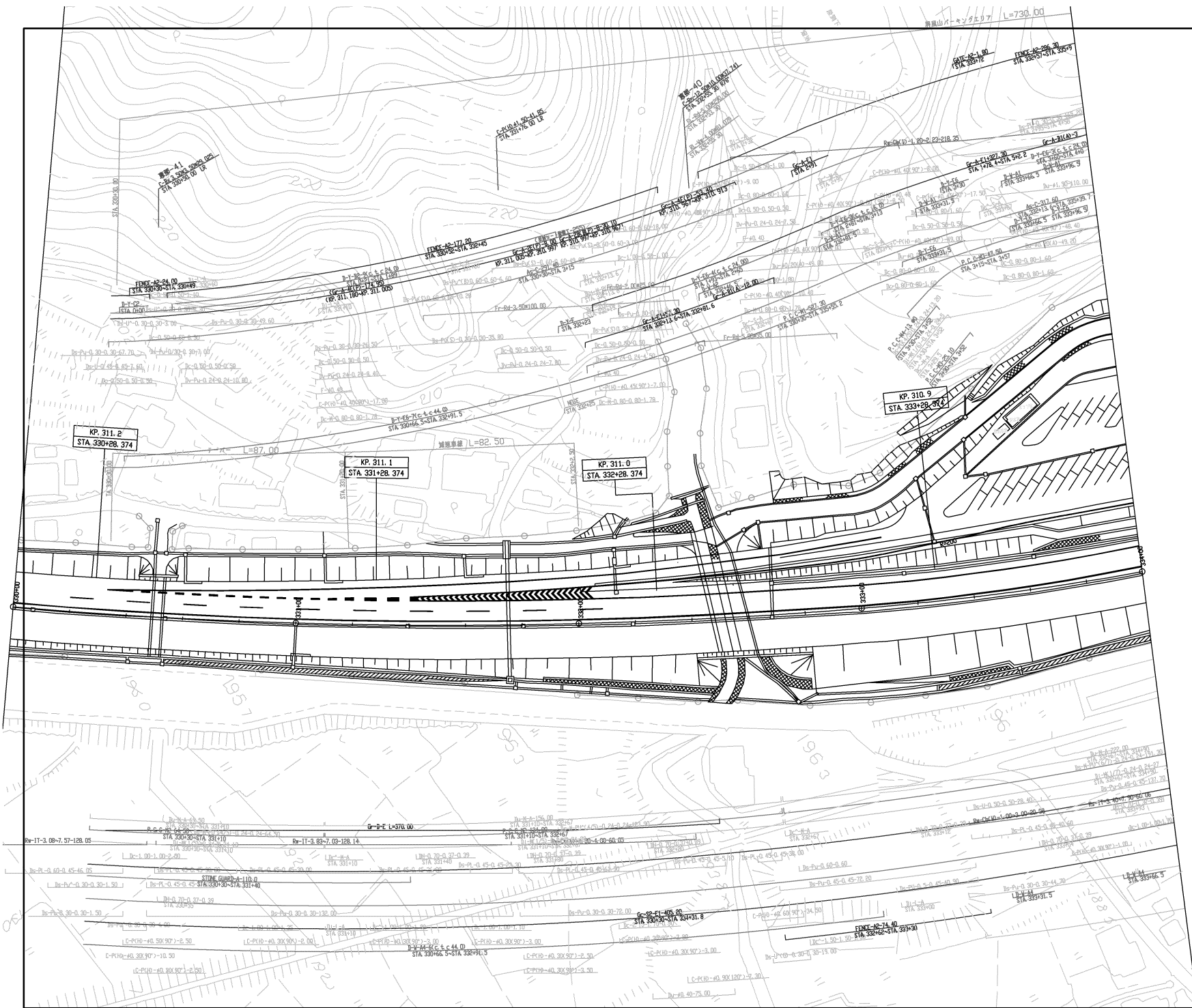
図版番号	適用
第1回	2006年3月
第2回	2014年6月
第3回	2019年3月
第4回	2020年3月

中央自動車道 西宮線 中央自動車道 (恵那~瑞浪)		適用	
工種	管理用平面図	適用	
名称	KP. 310. 928 ~ KP. 310. 128	縮尺	1/1,000
	STA. 333+00 ~ STA. 341+00		
中日本高速道路(株)名古屋支社			



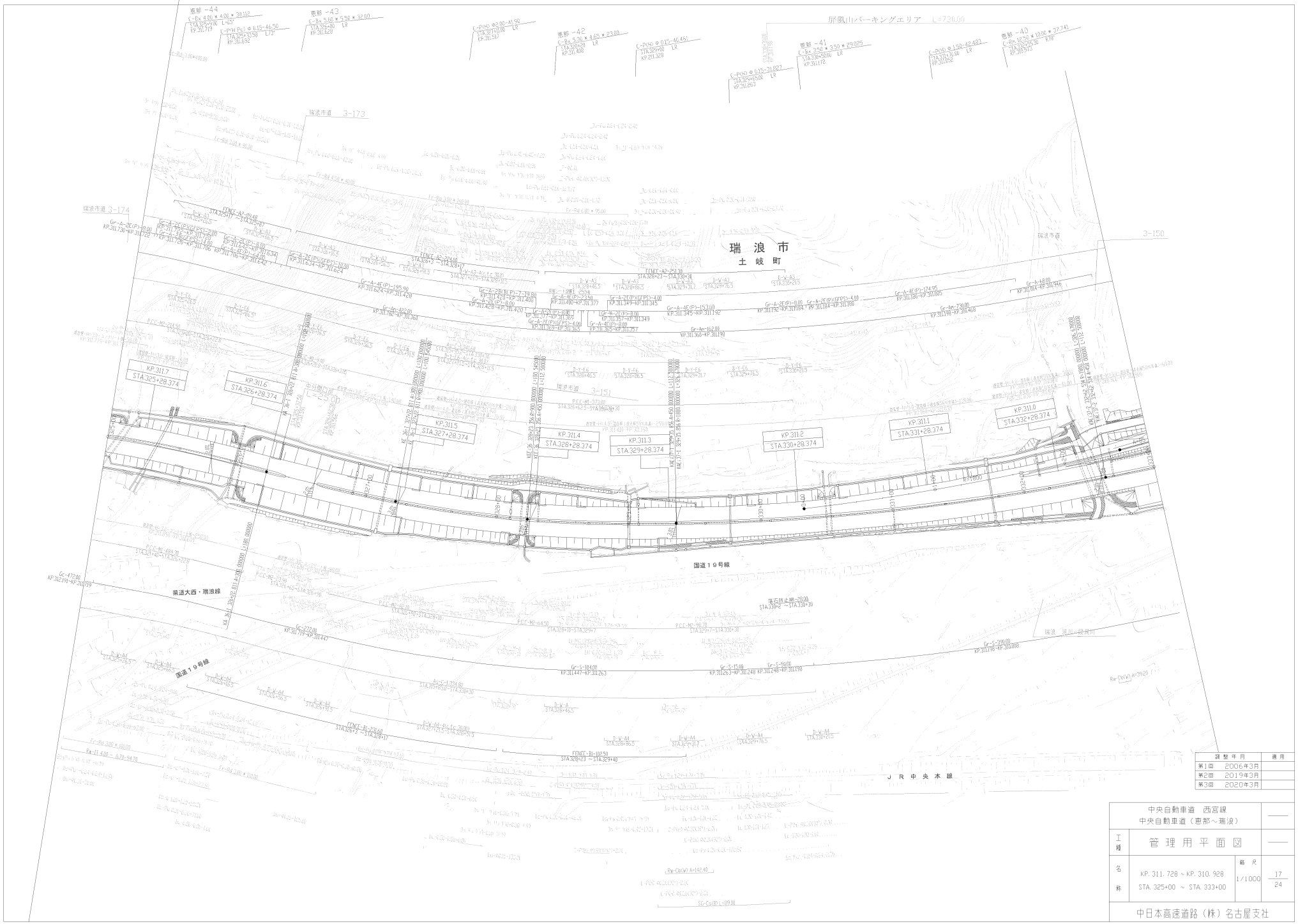
編年	年月	頁
第1回	2006年3月	
第2回	2020年3月	

中央自動車道 西宮線 中央自動車道 (恵那~濃浪)		
工種	管理用平面図	
名称	(上り線) 用敷山r=477x17 KP. 311.198~KP. 310.468 STA. 330+30.00~ STA. 337+60.00	■ 尺 1/500 1/4
中日本高速道路(株)名古屋支社		



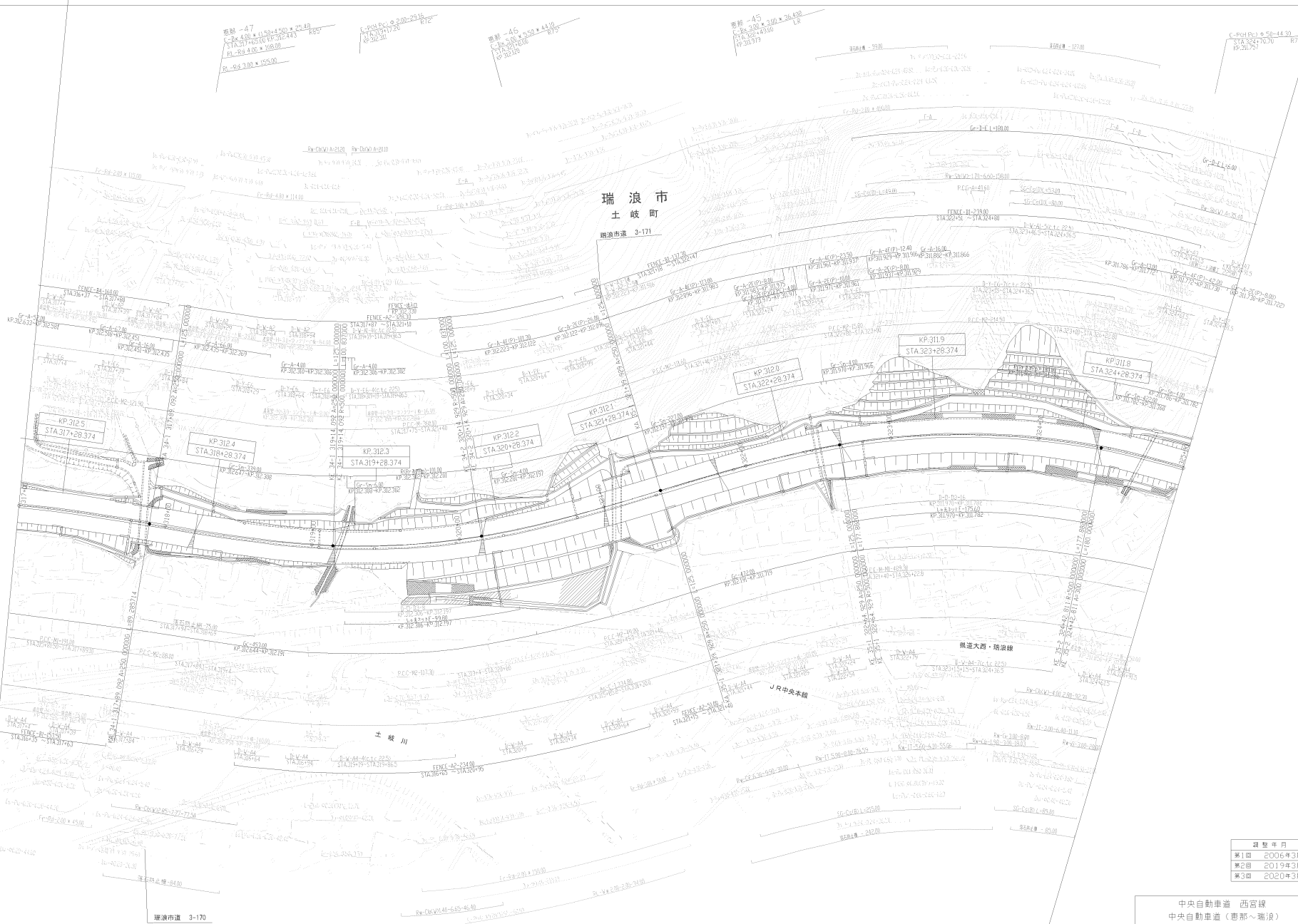
編年 月	版 数
第1版	2006年3月
第2版	2020年3月

中央自動車道 西宮線 中央自動車道(恵那～濃浪)			
管理用平面図			
工 名	(上り線) 黒山山イ-ケンタロ7 KP. 311.198-KP. 310.468 STA. 330+30.00~ STA. 337+60.00	■ 尺	1/500 2/4
	中日本高速道路(株)名古屋支社		



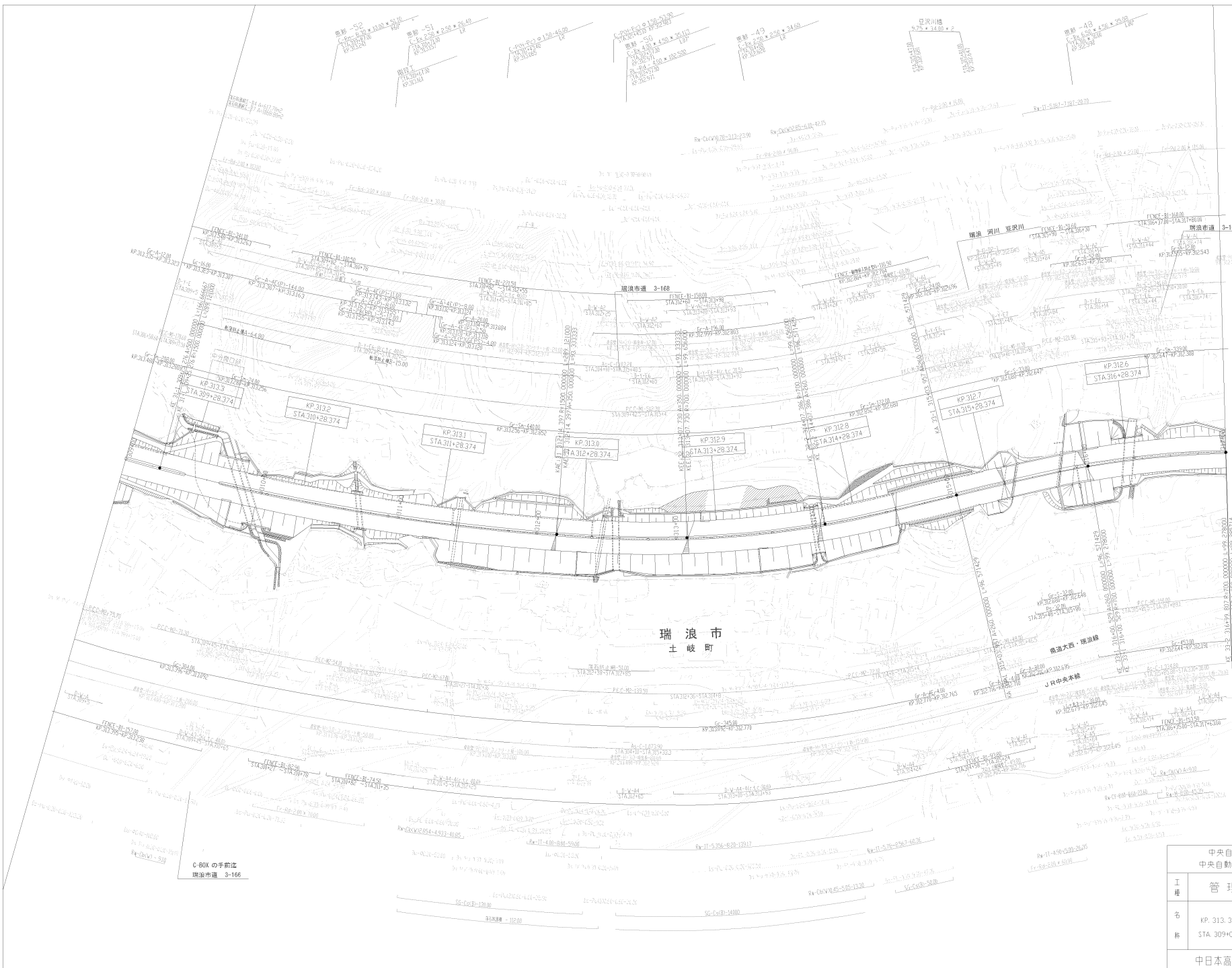
図号	年月	適用
第1回	2006年3月	—
第2回	2019年3月	—
第3回	2020年3月	—

中央自動車道 西谷線 中央自動車道(恵那~瑞浪)		
工種	管理用平面図	—
名称	KP. 311.728 ~ KP. 310.928 STA. 325+00 ~ STA. 333+00	縮尺 1/1000 17 24
中日本高速道路(株)名古屋支社		



図号	年月	備考
第1回	2006年3月	
第2回	2019年3月	
第3回	2020年3月	

中央自動車道 西武線 中央自動車道(恵那~瑞浪)		
工種	管理用平面図	
名称	KP. 312.528 ~ KP. 311.728 STA. 317+00 ~ STA. 325+00	縮尺 1/1000 18 24
中日本高速道路(株)名古屋支社		



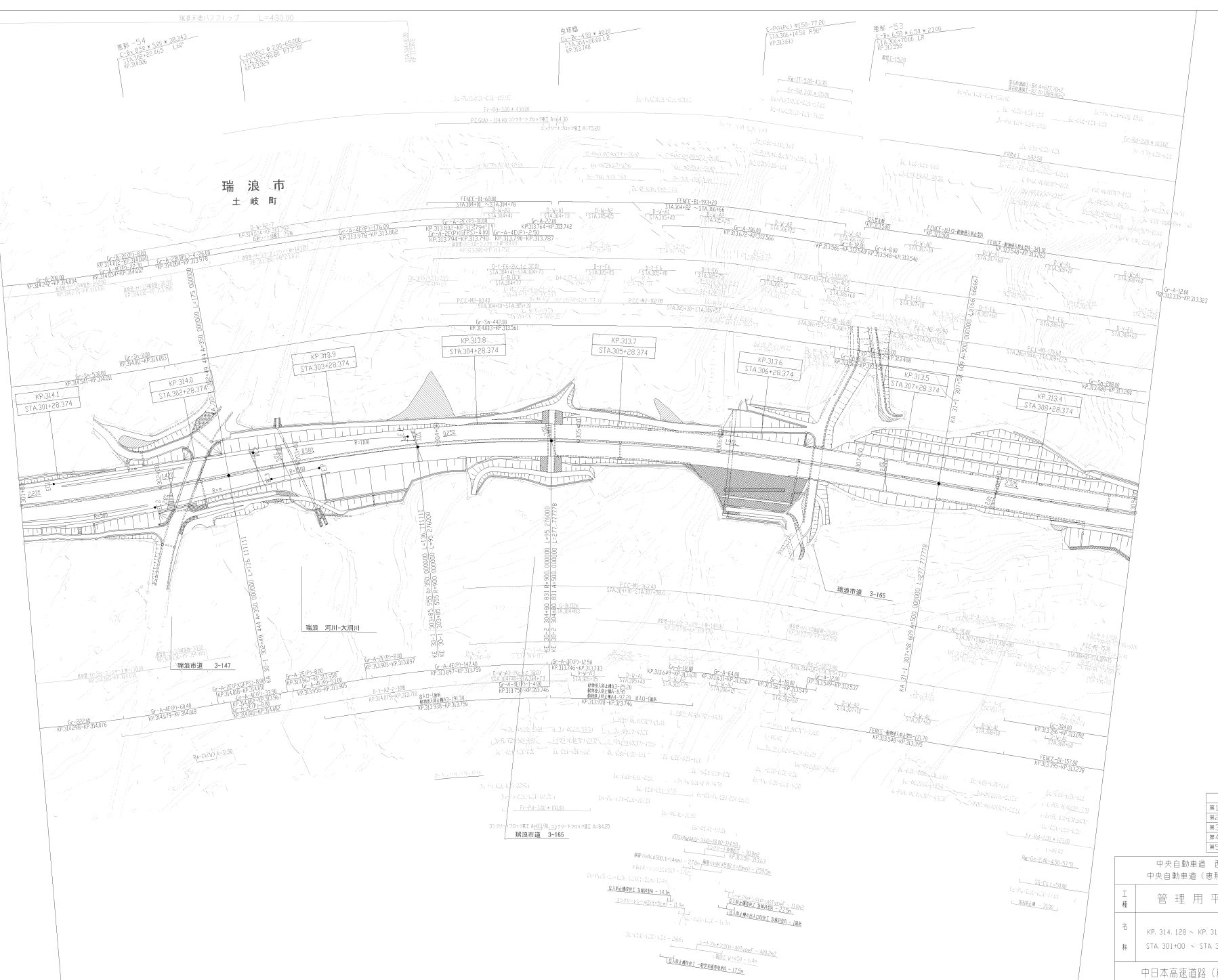
瑞浪市
土岐町

C-BOXの手前迄
瑞浪市道 3-166

図版年月	適用
第1図 2006年3月	
第2図 2013年2月	
第3図 2019年3月	
第4図 2020年3月	
第5図 2021年3月	

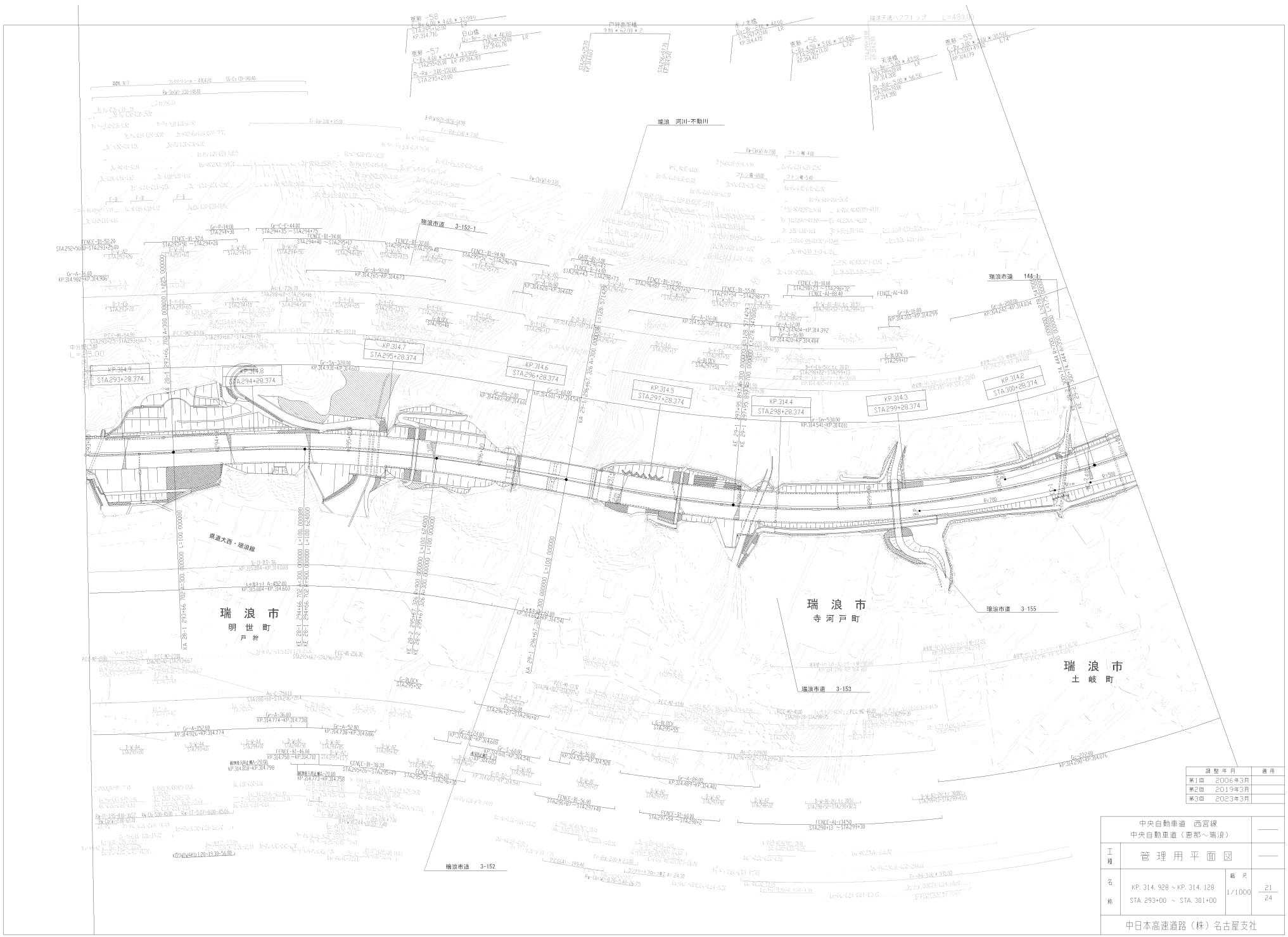
中央自動車道 西宮線 中央自動車道(恵那~瑞浪)		
工種	管理用平面図	
名称	KP. 313.328 ~ KP. 312.528 STA. 309+00 ~ STA. 317+00	縮尺 1/1000 19 24
中日本高速道路(株)名古屋支社		

瑞浪市
土岐町

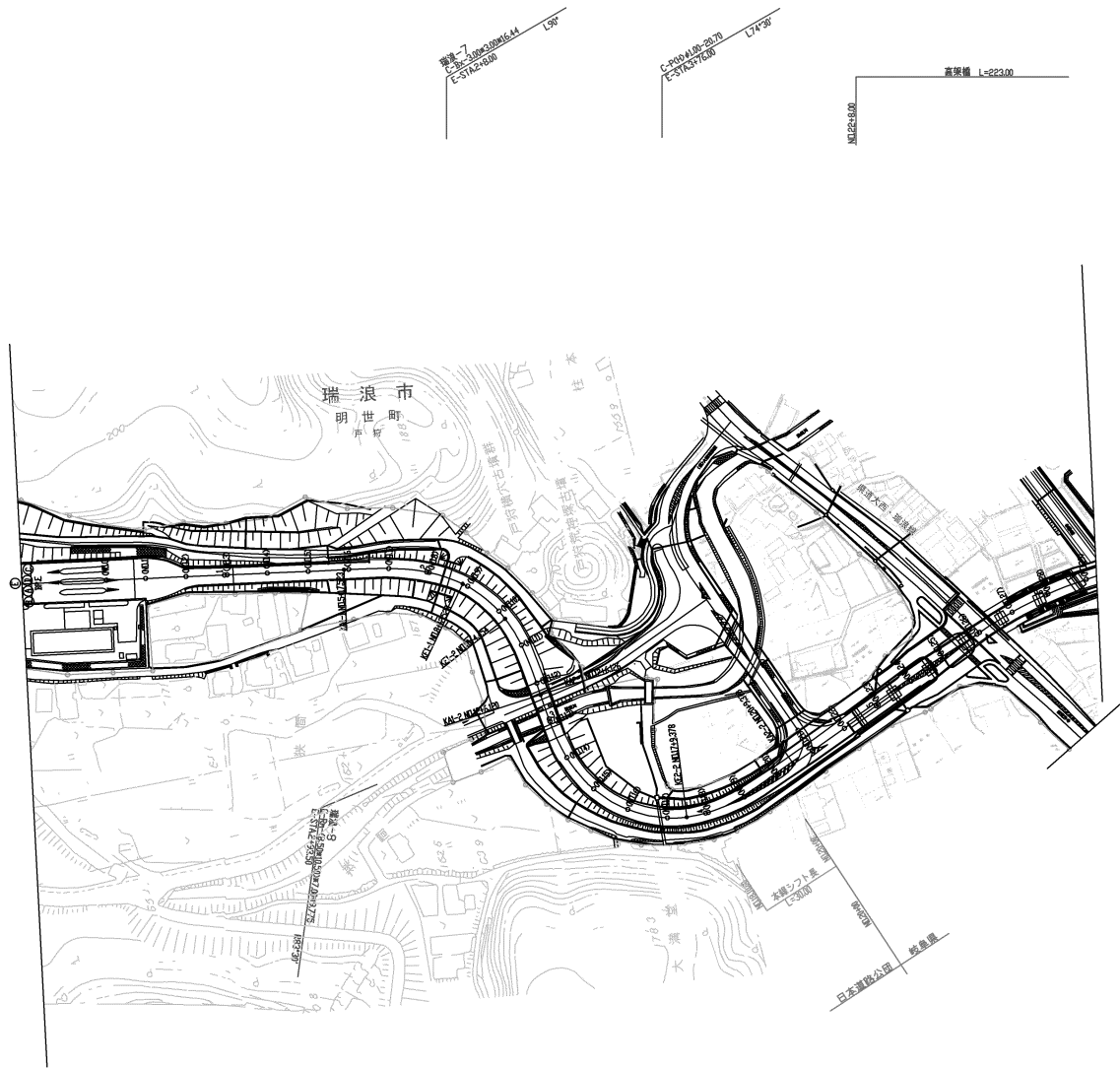


図製年月	適用
第1図 2006年3月	
第2図 2014年6月	
第3図 2019年3月	
第4図 2020年3月	
第5図 2021年3月	

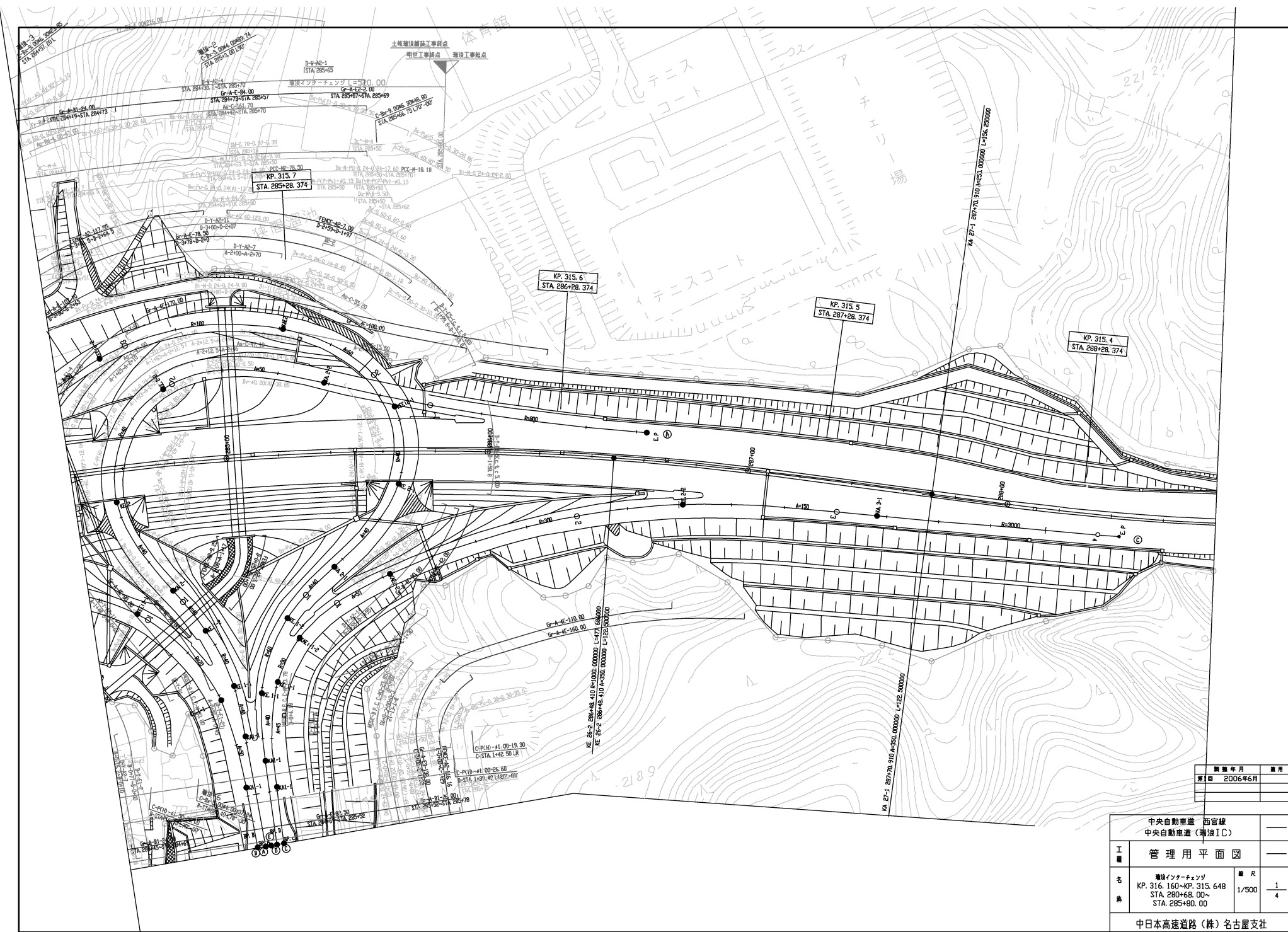
中央自動車道 西宮線 中央自動車道(恵那~瑞浪)			
工種	管理用平面図		
名	KP. 314.128 ~ KP. 313.328	縮尺	20
標	STA. 301+00 ~ STA. 309+00		24
中日本高速道路(株)名古屋支社			



中央自動車道 西宮線 中央自動車道 (恵那~瑞浪)		
工種	管理用平面図	—
名称	KP. 314. 920 ~ KP. 314. 128 STA. 293+00 ~ STA. 301+00	縮尺 1/1000 21 24
中日本高速道路(株)名古屋支社		

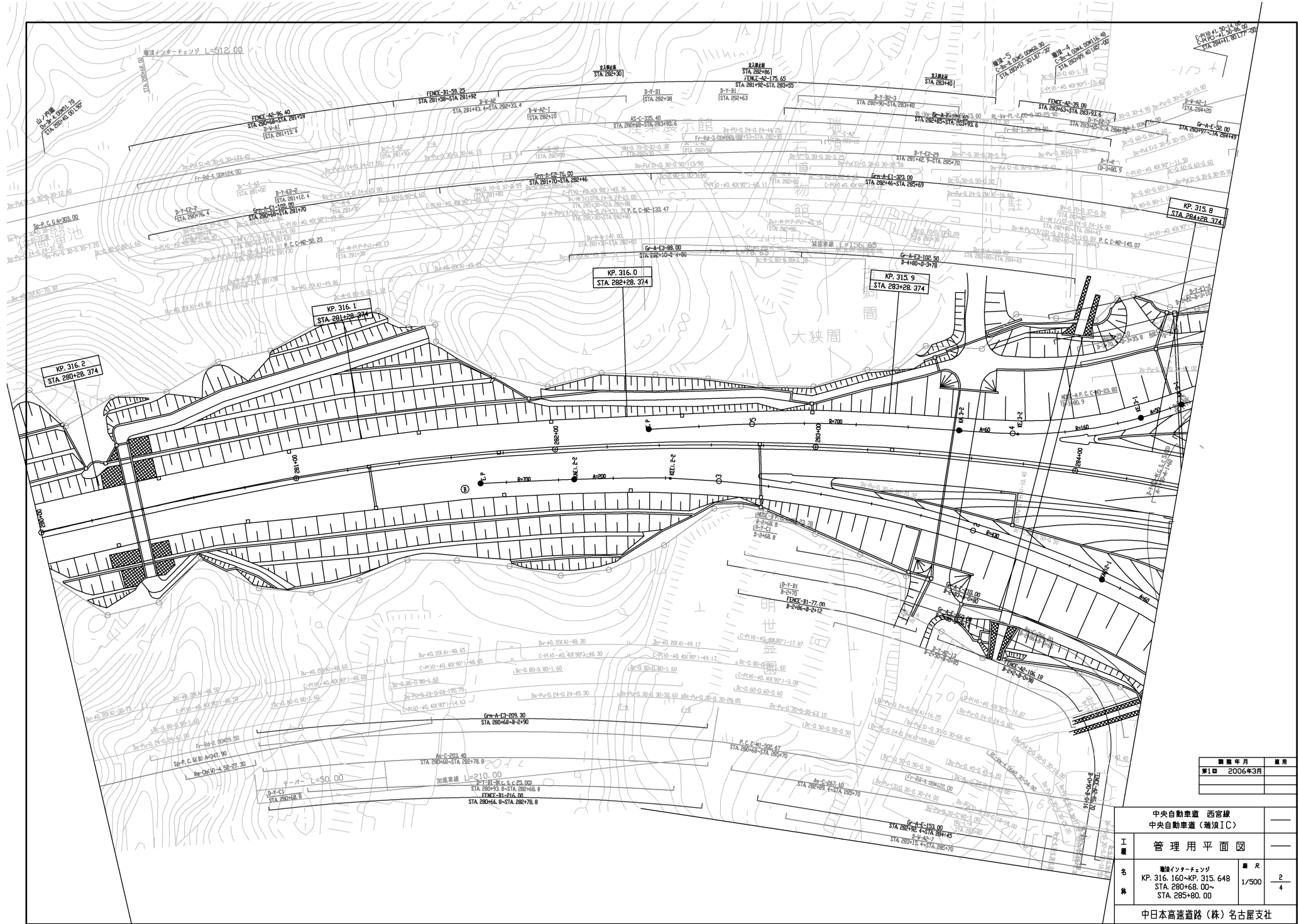


中央自動車道 西宮線 中央自動車道<瑞浪IC>		
工種	管理用平面図	
名称	瑞浪インターチェンジ 幅員352号線側 KP. 316.160~KP. 315.648 STA. 280+68.00~ STA. 285+80.00	■ 尺 1/1000 24 24
中日本高速道路(株)名古屋支社		



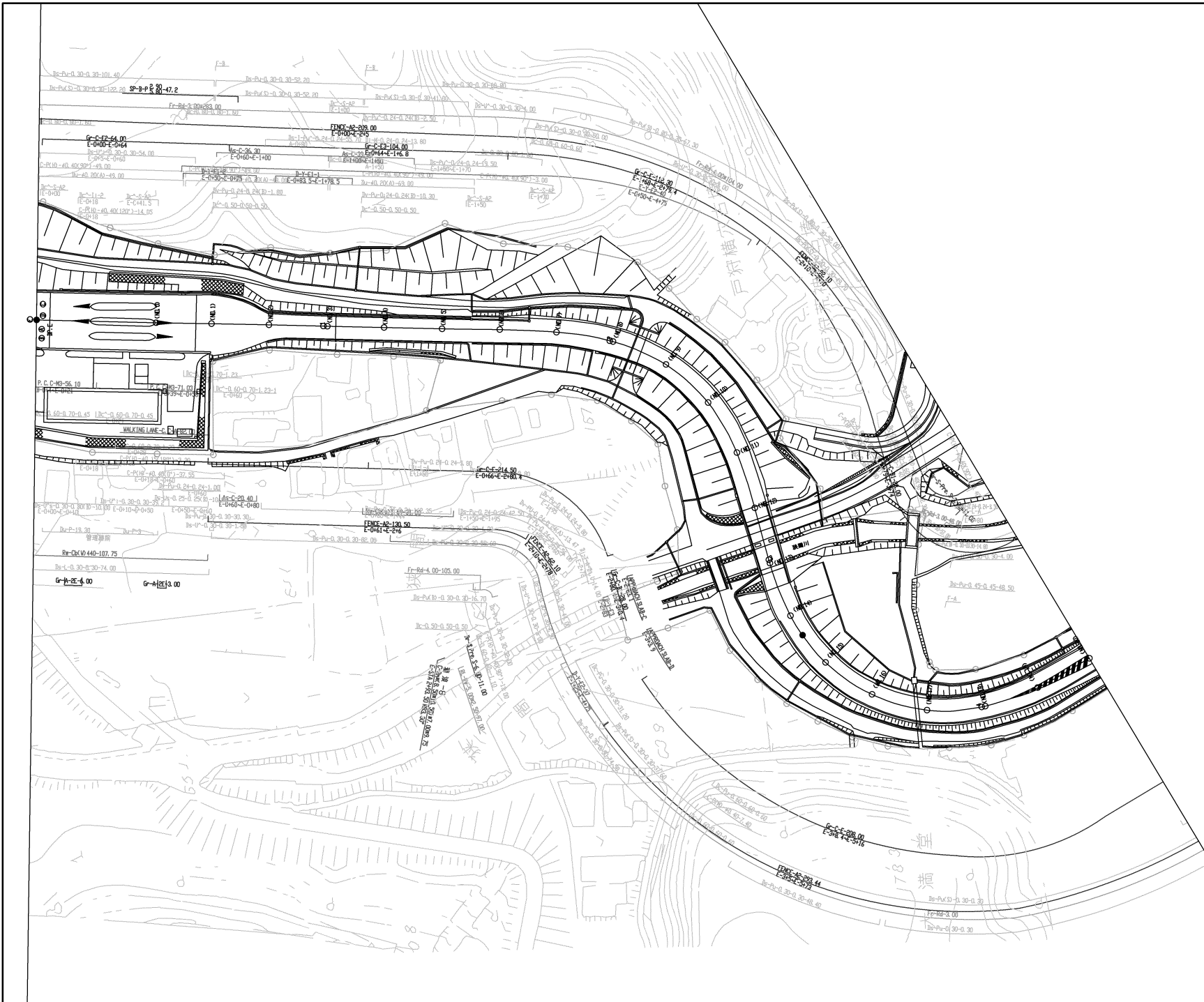
調査年月	2006年6月
調査	

中央自動車道 西宮線 中央自動車道(環状IC)		
工種	管理用平面図	
名称	環状インターチェンジ KP. 316.160~KP. 315.648 STA. 280+68.00~ STA. 285+80.00	■ 尺 1/500 1/4
中日本高速道路(株)名古屋支社		



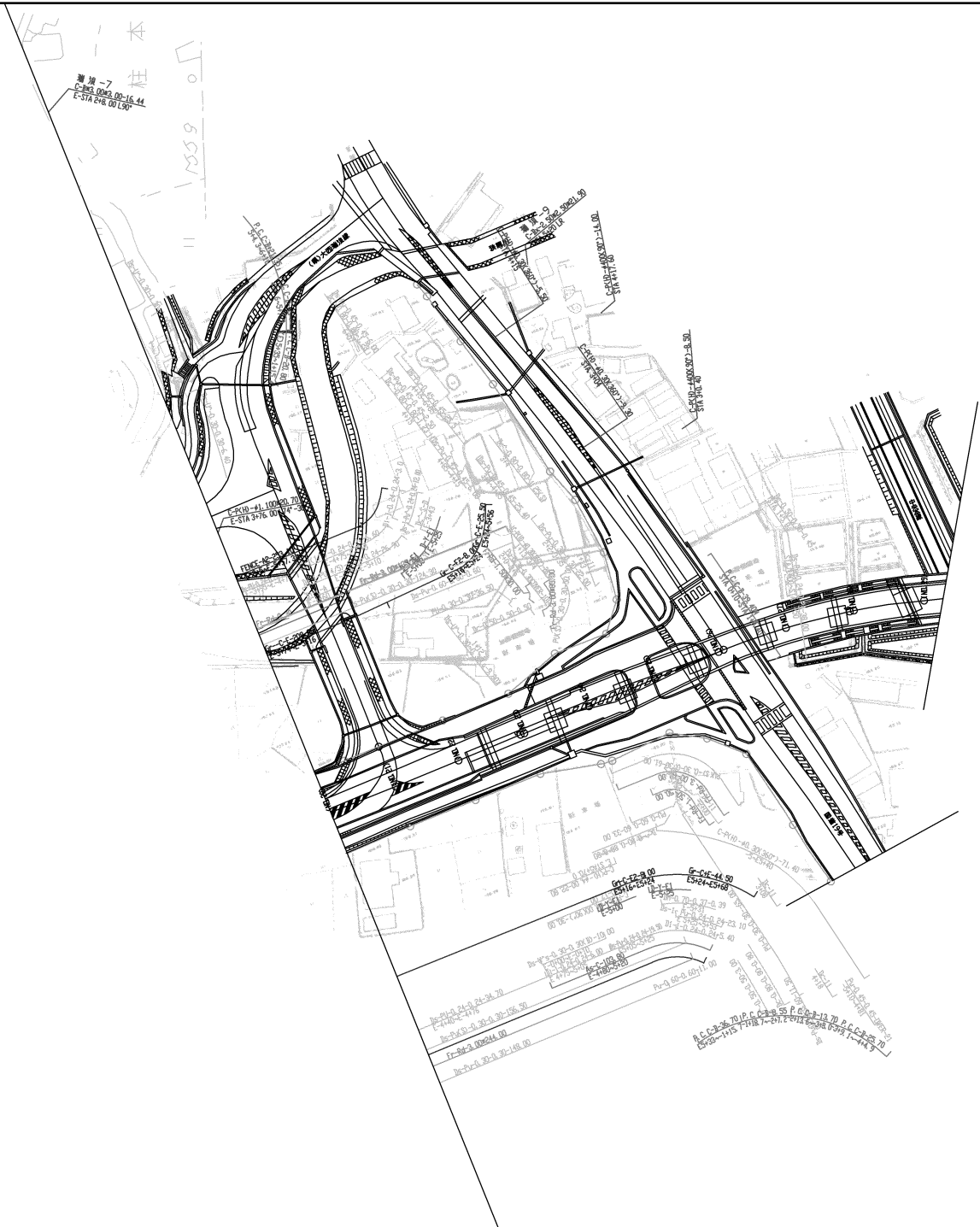
編成年月	適用
第1回 2006年3月	

中央自動車道 西宮線 中央自動車道(環状IC)		
工種	管理用平面図	
名称	環状インターチェンジ KP. 316.160~KP. 315.648 STA. 280+68.00~ STA. 285+80.00	■ 尺 1/500 2/4
中日本高速道路(株)名古屋支社		



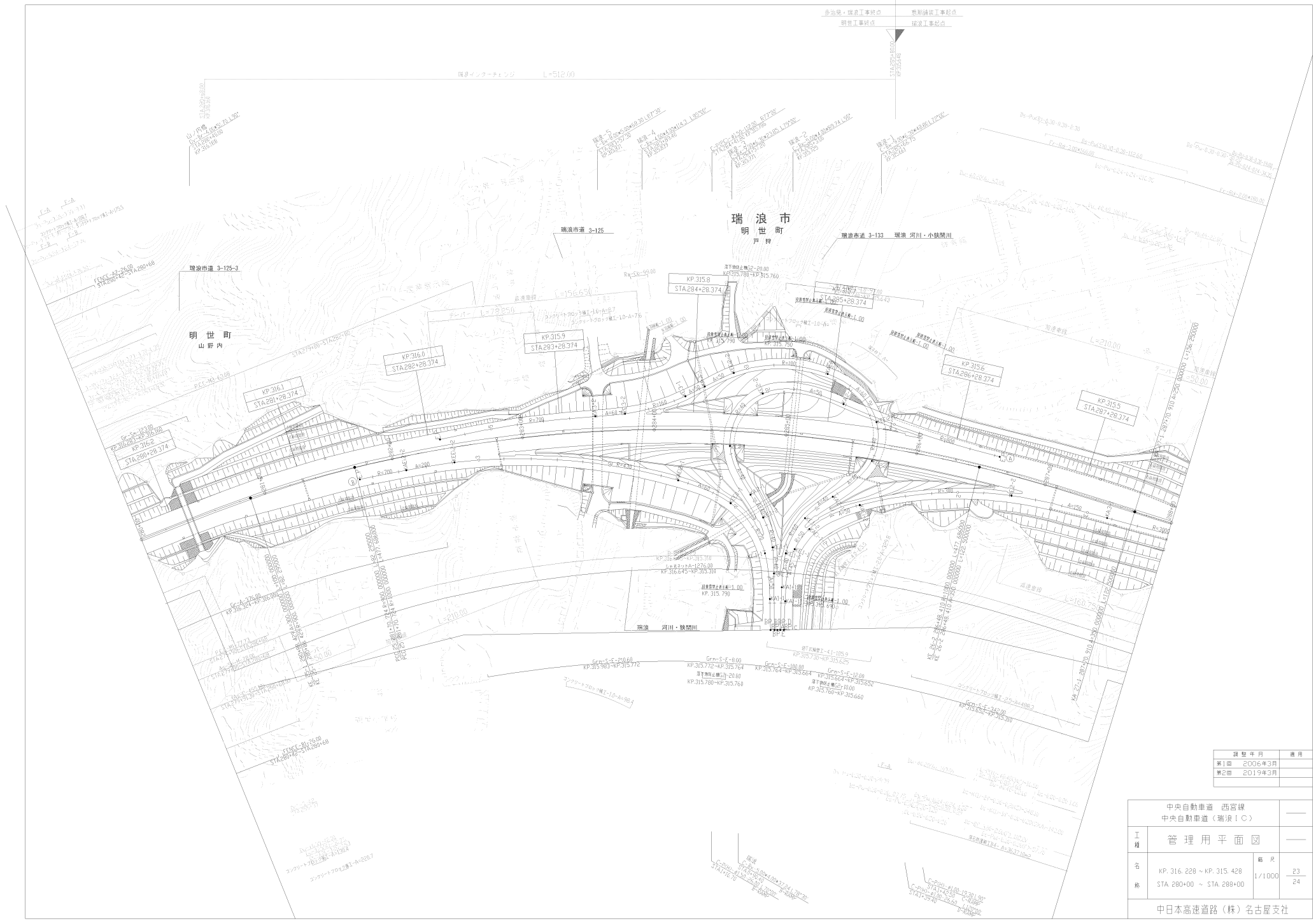
調査年月	適用
第1回 2006年3月	

中央自動車道 西宮線 中央自動車道(環状IC)		
工種	管理用平面図	
名称	瀬線インターチェンジ KP. 316.160~KP. 315.648 STA. 280+68.00~ STA. 285+80.00	尺 1/500 3/4
中日本高速道路(株)名古屋支社		



調査年月	適用
第1回 2006年3月	

中央自動車道 西宮線 中央自動車道(環状IC)		
工種	管理用平面図	
名称	環状インターチェンジ KP. 316.160~KP. 315.648 STA. 280+68.00~ STA. 285+80.00	尺 1/500 4/4
中日本高速道路(株)名古屋支社		



中央自動車道 西谷線 中央自動車道 (瑞浪IC)		
工種	管理用平面図	
名称	KP.316.228 ~ KP.315.428 STA.280+00 ~ STA.288+00	縮尺 1/1000 23 24
中日本高速道路(株)名古屋支社		



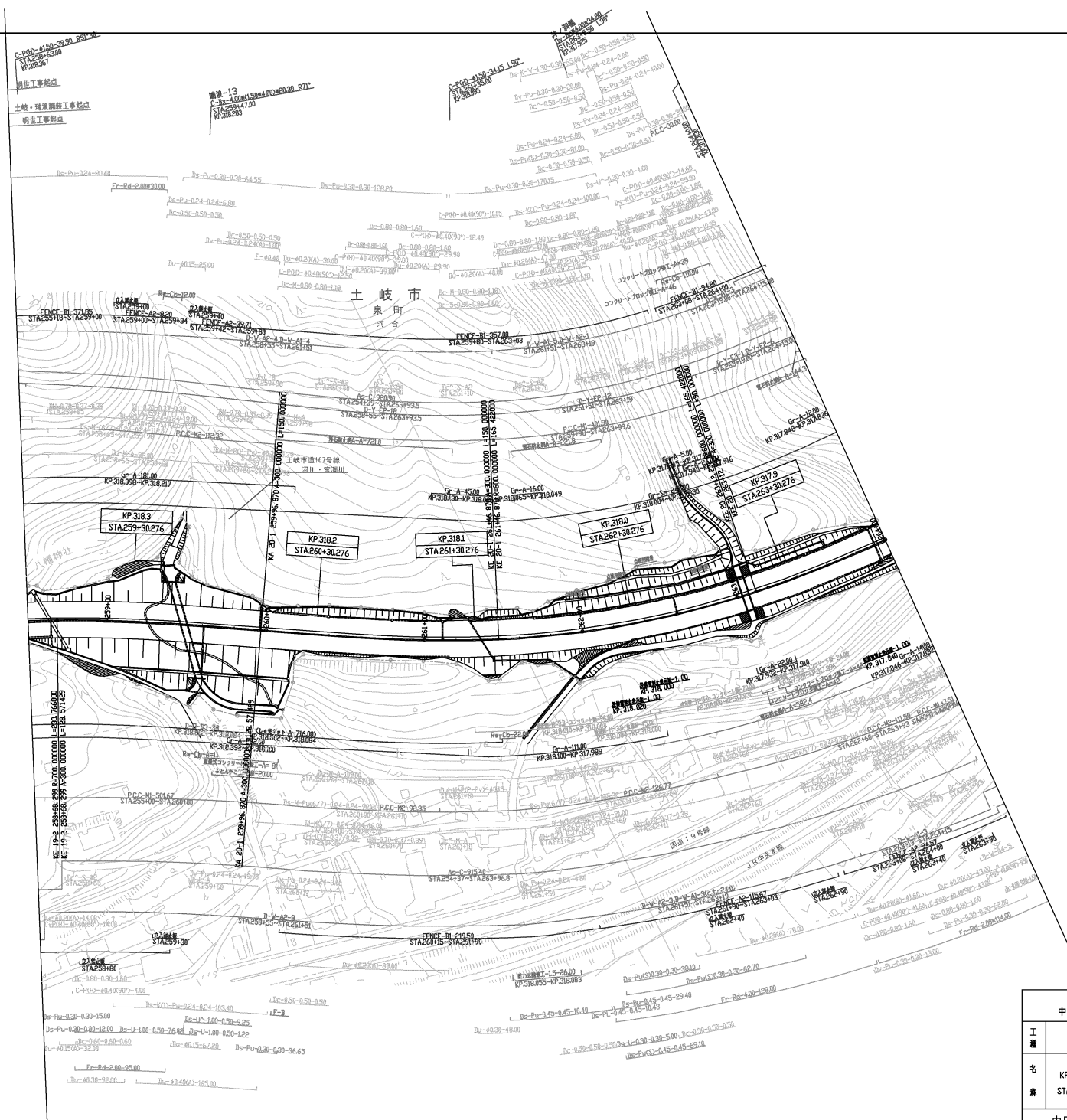
図号	年月	適用
第1回	2006年3月	—
第2回	2019年3月	—

中央自動車道 西谷線		—
中央自動車道 (瑞浪～土岐)		—
工種	管理用平面図	—
名称	KP. 317.030 ~ KP. 316.228 STA. 272+00 ~ STA. 280+00	縮尺 1/1000 1/8
中日本高速道路(株)名古屋支社		



図号	年月	適用
第1回	2006年3月	
第2回	2019年3月	

中央自動車道 西寄線 中央自動車道 (瑞浪~土岐)		
工種	管理用平面図	
名称	KP. 317.830 ~ KP. 317.030 STA. 264+00 ~ STA. 272+00	縮尺 1/1000 2/8
中日本高速道路(株)名古屋支社		



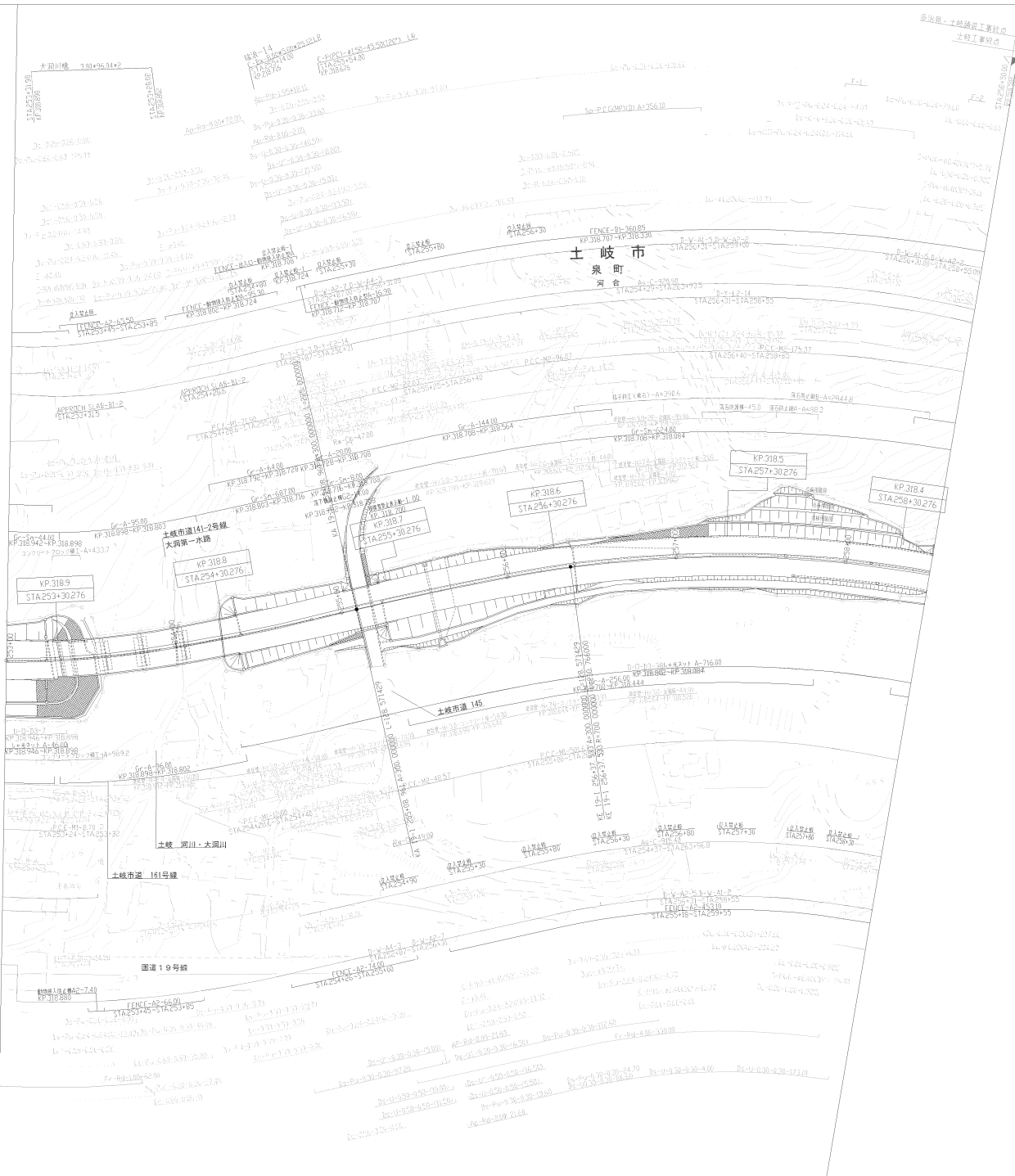
C-P10-1150-29.30 100%
 STA 258+63.00
 KP 318.367
 明世工事起点
 土岐・瑞浪間施工起点
 明世工事起点

瑞浪-13
 C-P10-1150-29.30 100%
 STA 259+47.00
 KP 318.263

土岐市 泉町 河合

編成年月	適用
第1回 2006年3月	

中央自動車道 西宮線 中央自動車道 (瑞浪~土岐)		
工種	管理用平面図	
名称	KP. 318.380 ~ KP. 317.830 STA. 258+60 ~ STA. 264+00	尺 1/1000 3 8
中日本高速道路(株)名古屋支社		



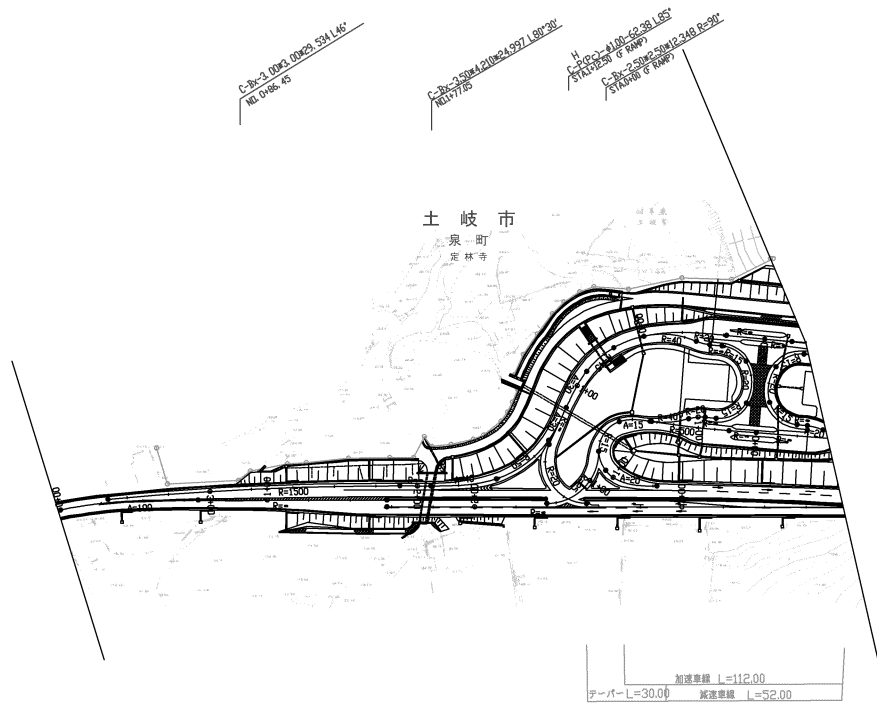
西谷線・土岐線工事状況
土岐工事終了

図号	年月	備考
第1図	2006年3月	
第2図	2013年2月	
第3図	2019年3月	
第4図	2021年3月	

中央自動車道 西谷線 中央自動車道(瑞浪~土岐)		
工種	管理用平面図	
名称	KP. 318. 930 ~ KP. 318. 380 STA. 253+00 ~ STA. 259+60	縮尺 1/1000 4/8
中日本高速道路(株)名古屋支社		

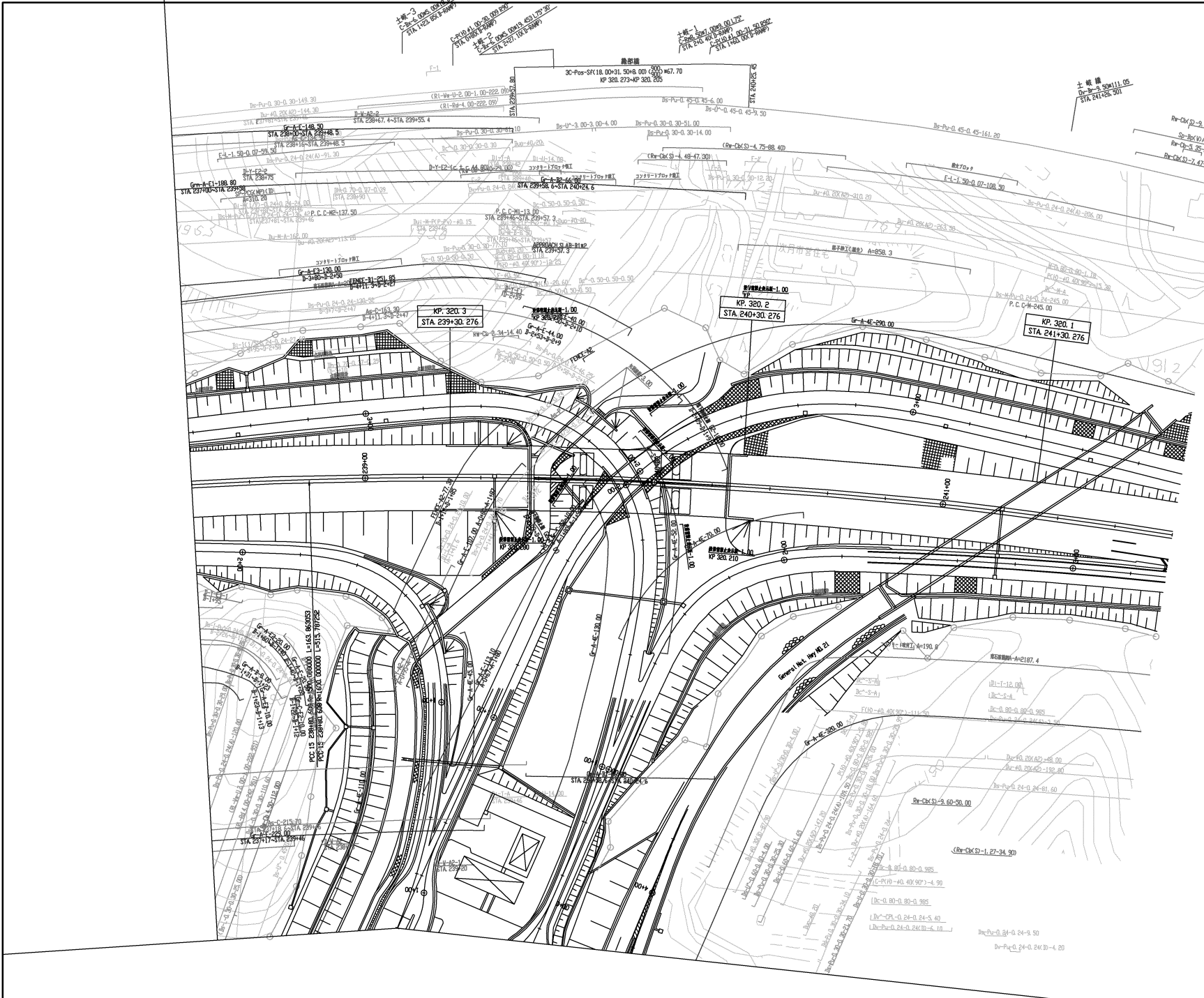


中央自動車道 西寄線		—									
中央自動車道 (瑞浪~土岐)		—									
工種	管理用平面図	—									
名称	名	KP. 319.730 ~ KP. 318.930	縮尺 1/1000								
	称	STA. 245+00 ~ STA. 253+00		5 8							
<table border="1"> <thead> <tr> <th>更新年月</th> <th>適用</th> </tr> </thead> <tbody> <tr> <td>第1回 2006年3月</td> <td></td> </tr> <tr> <td>第2回 2019年3月</td> <td></td> </tr> <tr> <td>第3回 2020年3月</td> <td></td> </tr> </tbody> </table>				更新年月	適用	第1回 2006年3月		第2回 2019年3月		第3回 2020年3月	
更新年月	適用										
第1回 2006年3月											
第2回 2019年3月											
第3回 2020年3月											
中日本高速道路(株)名古屋支社											



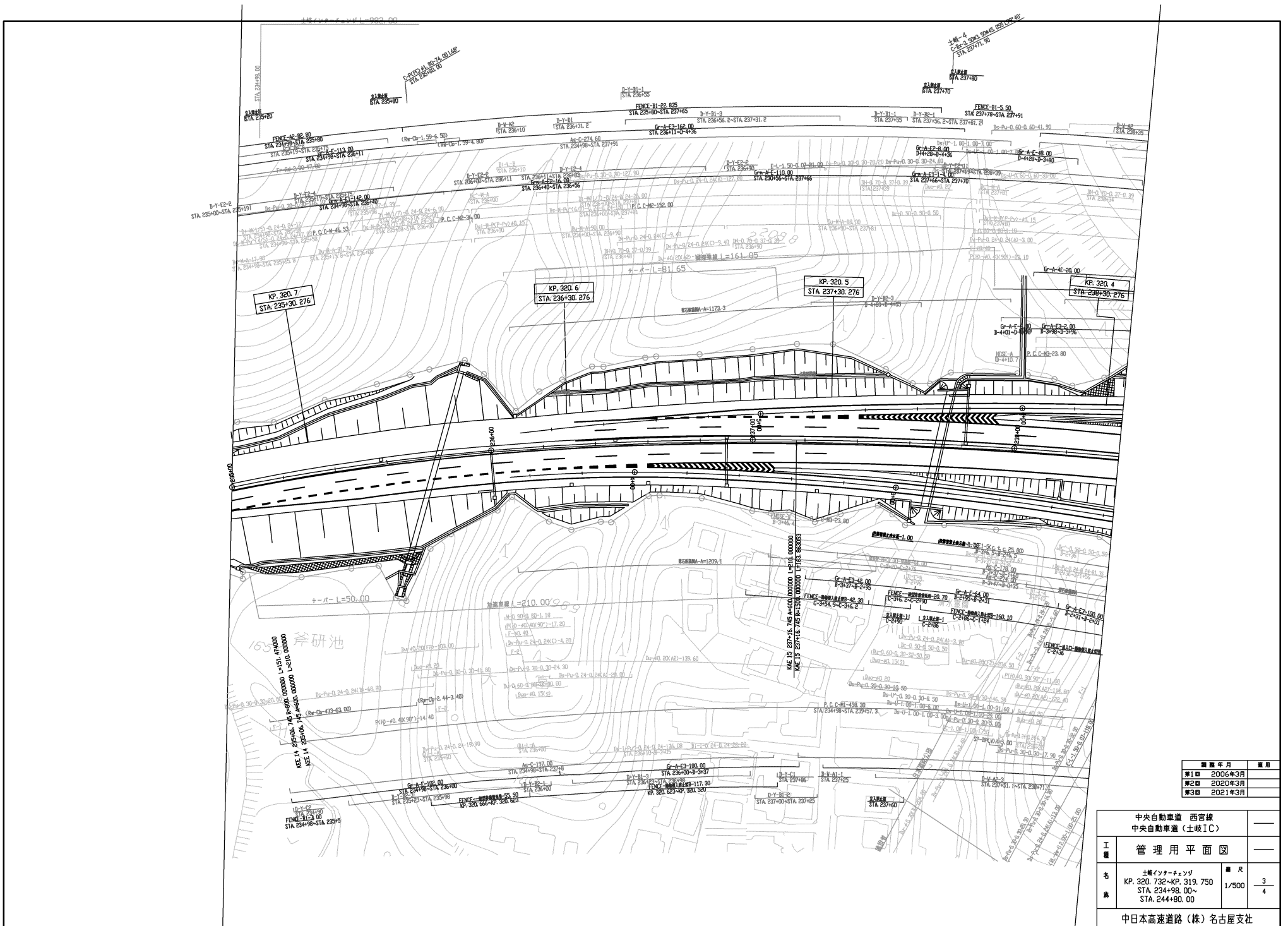
調査年月	
第1回	2006年3月

中央自動車道 西宮線 中央自動車道<土岐IC>		
工種	管理用平面図	
名称	土岐インターチェンジ KP. 320.732~KP. 319.750 STA. 234+98.00~ STA. 244+80.00	■ 尺 1/1000 7/8
中日本高速道路(株)名古屋支社		



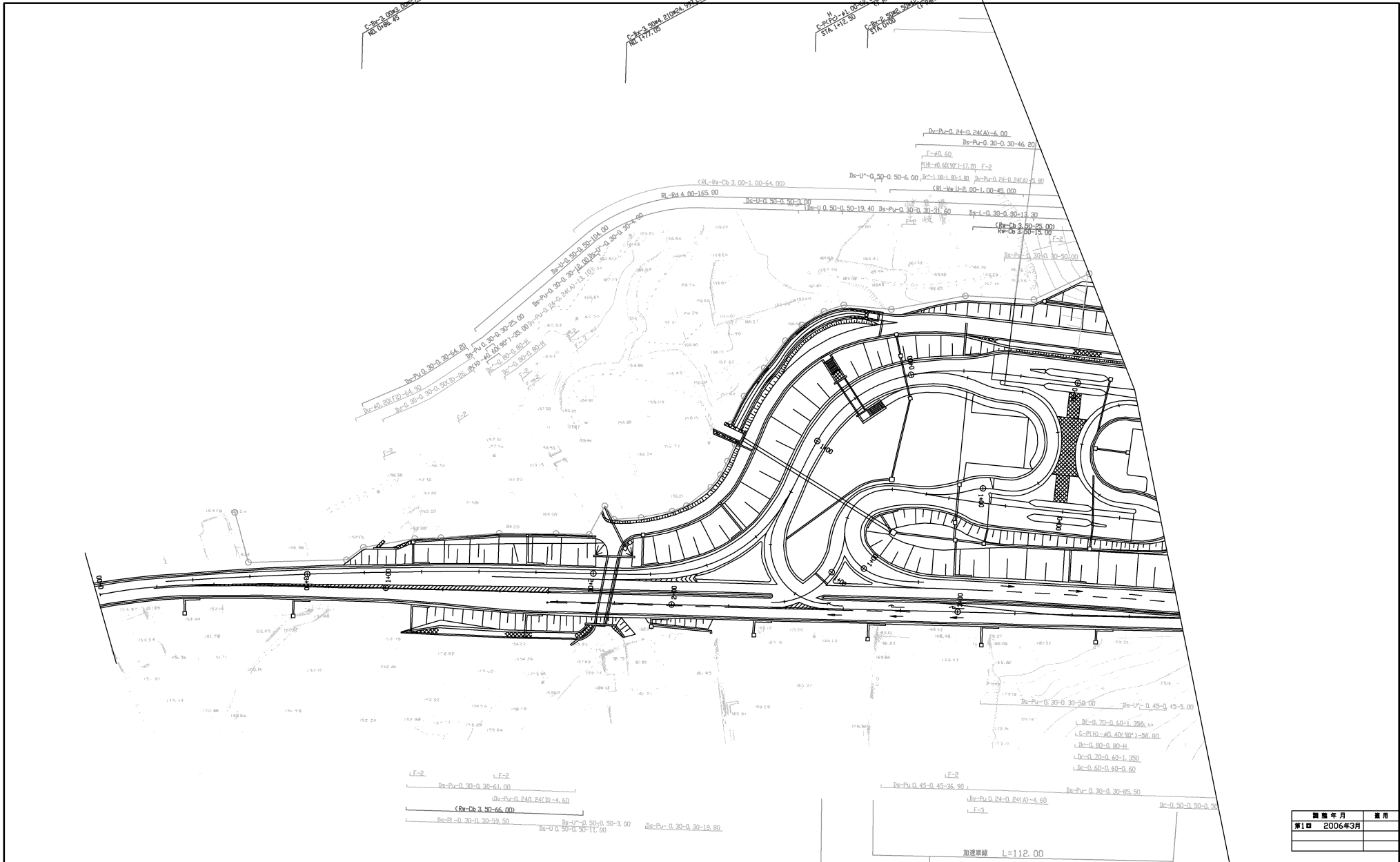
編年	年月	頁
第1回	2006年3月	
第2回	2020年3月	

中央自動車道 西宮線 中央自動車道(土岐IC)		
工種	管理用平面図	
名称	土岐インターチェンジ KP. 320.732~KP. 319.750 STA. 234+98.00~ STA. 244+80.00	■ 尺 1/500 2/4
中日本高速道路(株)名古屋支社		



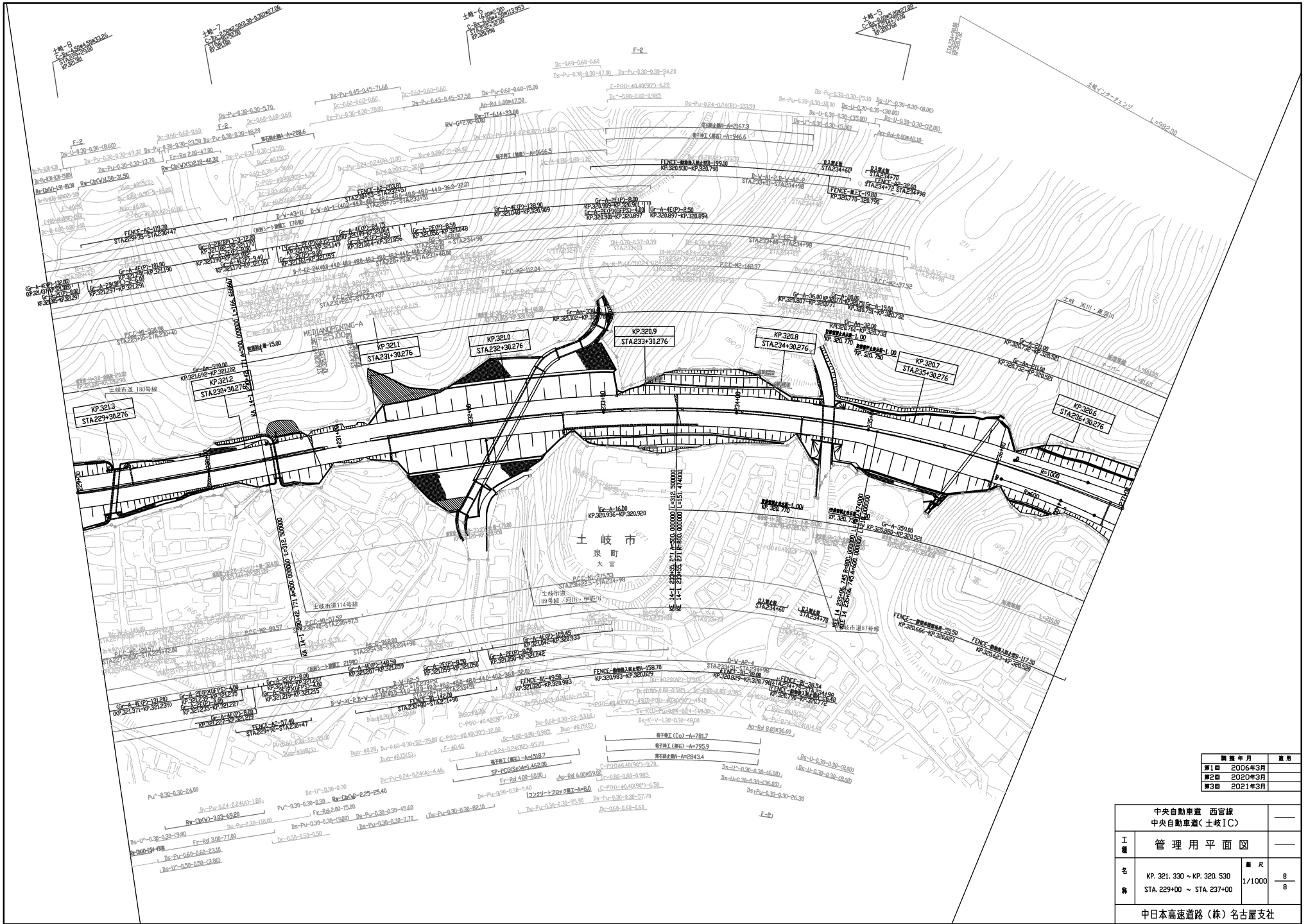
調査年月	費用
第1回 2006年3月	
第2回 2020年3月	
第3回 2021年3月	

中央自動車道 西宮線 中央自動車道(土岐IC)		
工種	管理用平面図	
名称	土岐インターチェンジ KP. 320.732~KP. 319.750 STA. 234498.00~ STA. 244480.00	■ 尺 1/500 3/4
中日本高速道路(株)名古屋支社		



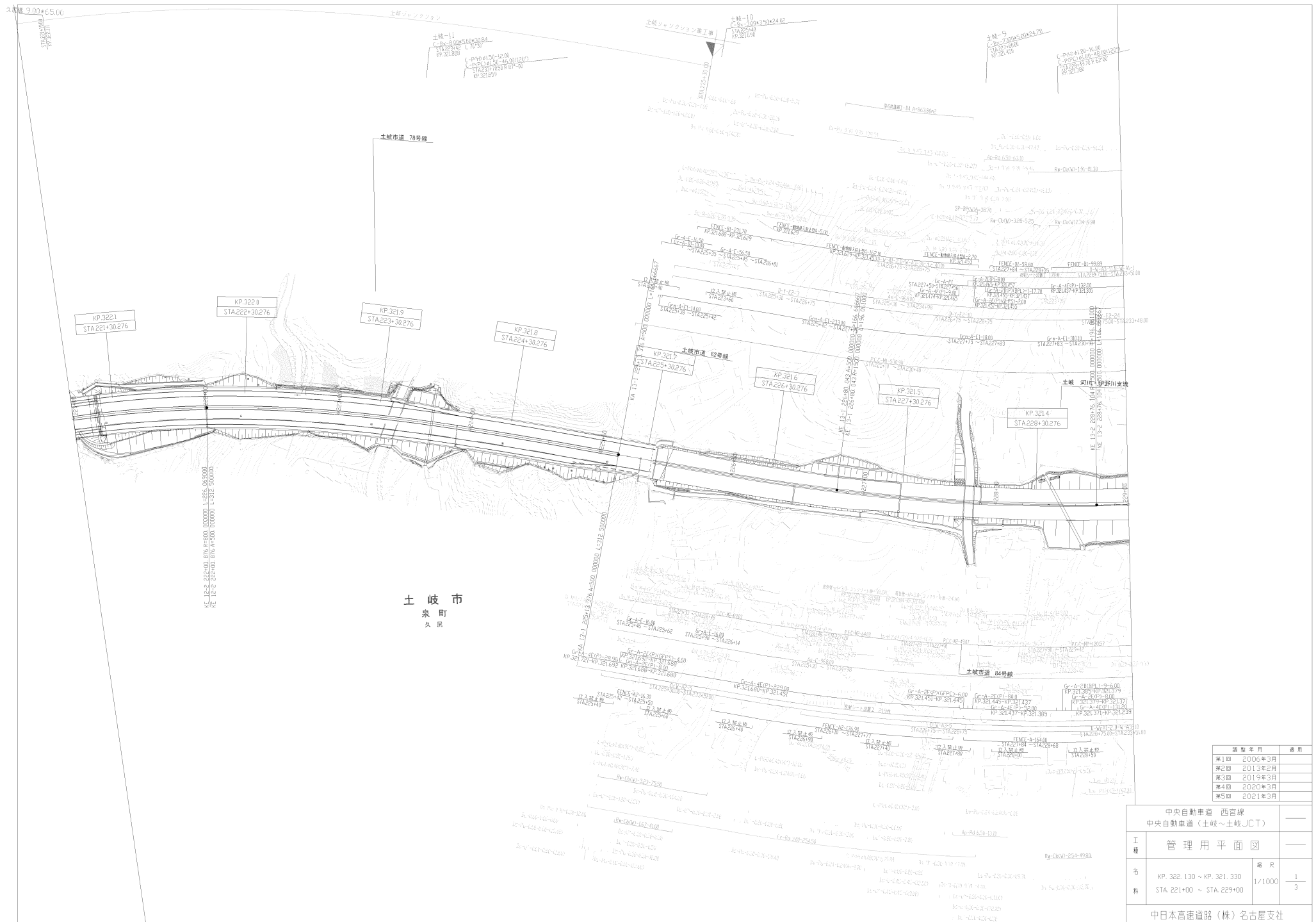
調査年月	費用
第1回 2006年3月	

中央自動車道 西宮線 中央自動車道(土岐IC)		
工種	管理用平面図	
名称	土岐インターチェンジ KP. 320.732~KP. 319.750 STA. 234+98.00~ STA. 244+80.00	■ 尺 1/500 4 4
中日本高速道路(株)名古屋支社		



調査年月	適用
第1回 2006年3月	
第2回 2020年3月	
第3回 2021年3月	

中央自動車道 西宮線 中央自動車道<土岐IC>			
工種	管理用平面図		
名称	KP. 321. 330 ~ KP. 320. 530 STA. 229+00 ~ STA. 237+00	■ 尺	1/1000 8 8
中日本高速道路(株)名古屋支社			



土岐市
泉町
久原

図製年月	適用
第1回 2006年3月	—
第2回 2013年2月	—
第3回 2019年3月	—
第4回 2020年3月	—
第5回 2021年3月	—

中央自動車道 西宮線		—	
中央自動車道(土岐~土岐JCT)		—	
工種	管理用平面図	—	
名	KP. 322.130 ~ KP. 321.330	縮尺	1/1000
附	STA. 221+00 ~ STA. 229+00		1/3
<p>中央自動車道(株)名古屋支社</p>			