

岐阜羽島インター換120.0

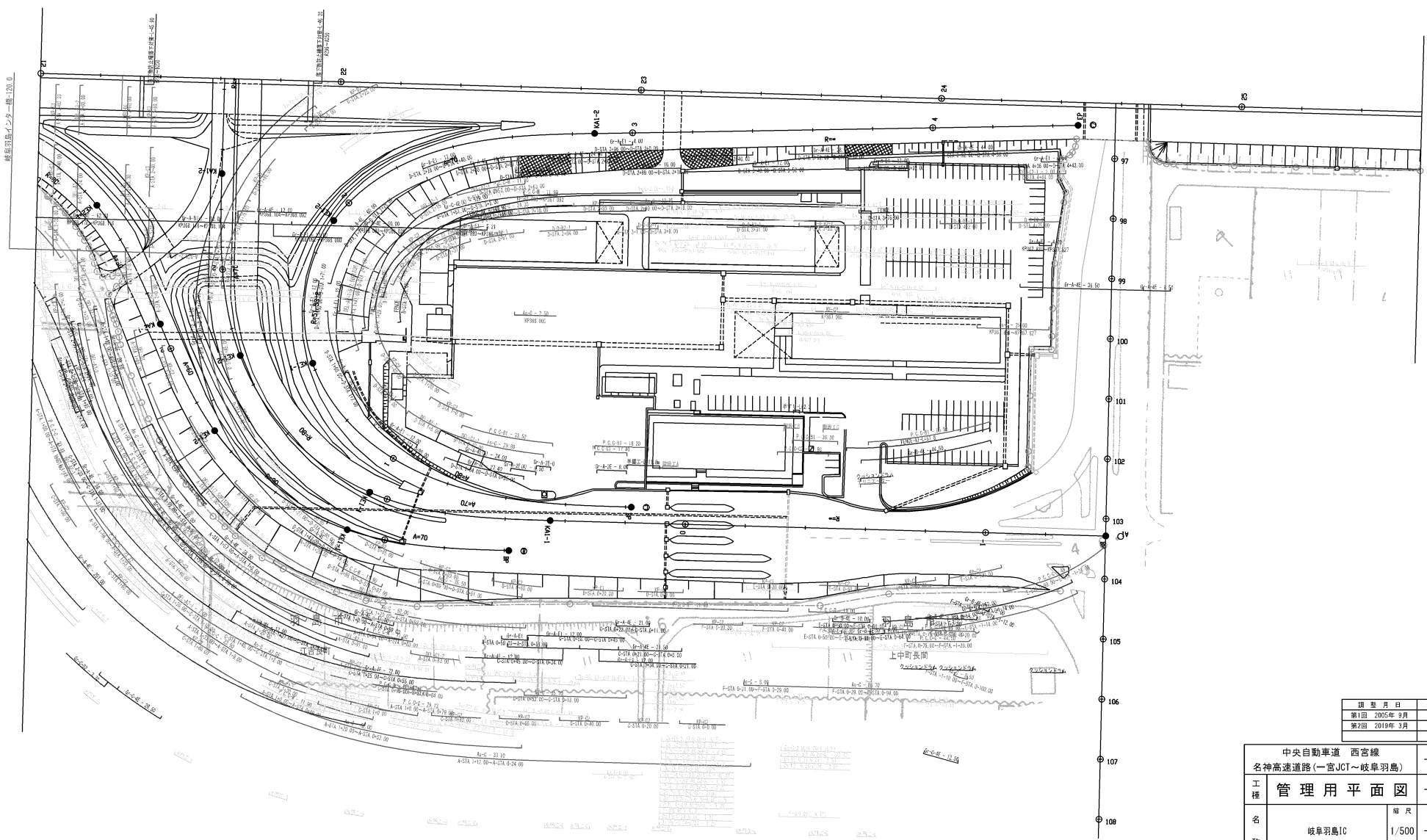


図 製 日 月	通 用
第1回 2005年 9月	
第2回 2019年 3月	

中央自動車道 西宮線		
名神高速道路(一宮JCT~岐阜羽島)		
工 種	管理用平面図	
名 称	岐阜羽島IC	縮 尺
		1/500
中日本高速道路(株)名古屋支社		

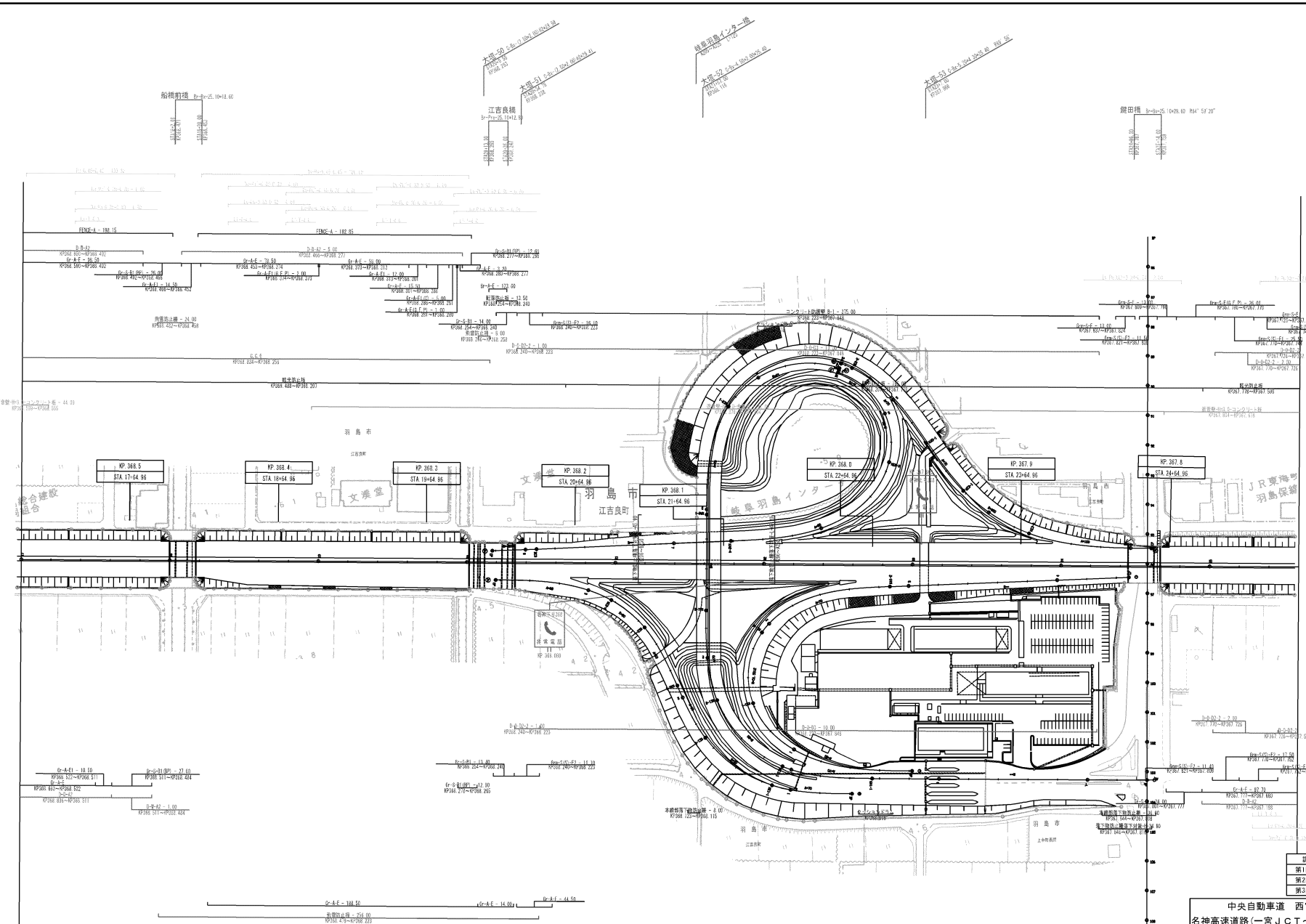


図 号	日 付	用 途
第1回	2005年 9月	
第2回	2013年 2月	
第3回	2019年 3月	

中央自動車道 西宮線 名神高速道路(一宮JCT~岐阜羽島)		
工 種	管理用平面図	—
名 称	KP. 368.573~KP. 367.713	縮 尺
	STA. 17+0.00~STA. 25+60.00	1/1000
中日本高速道路(株)名古屋支社		

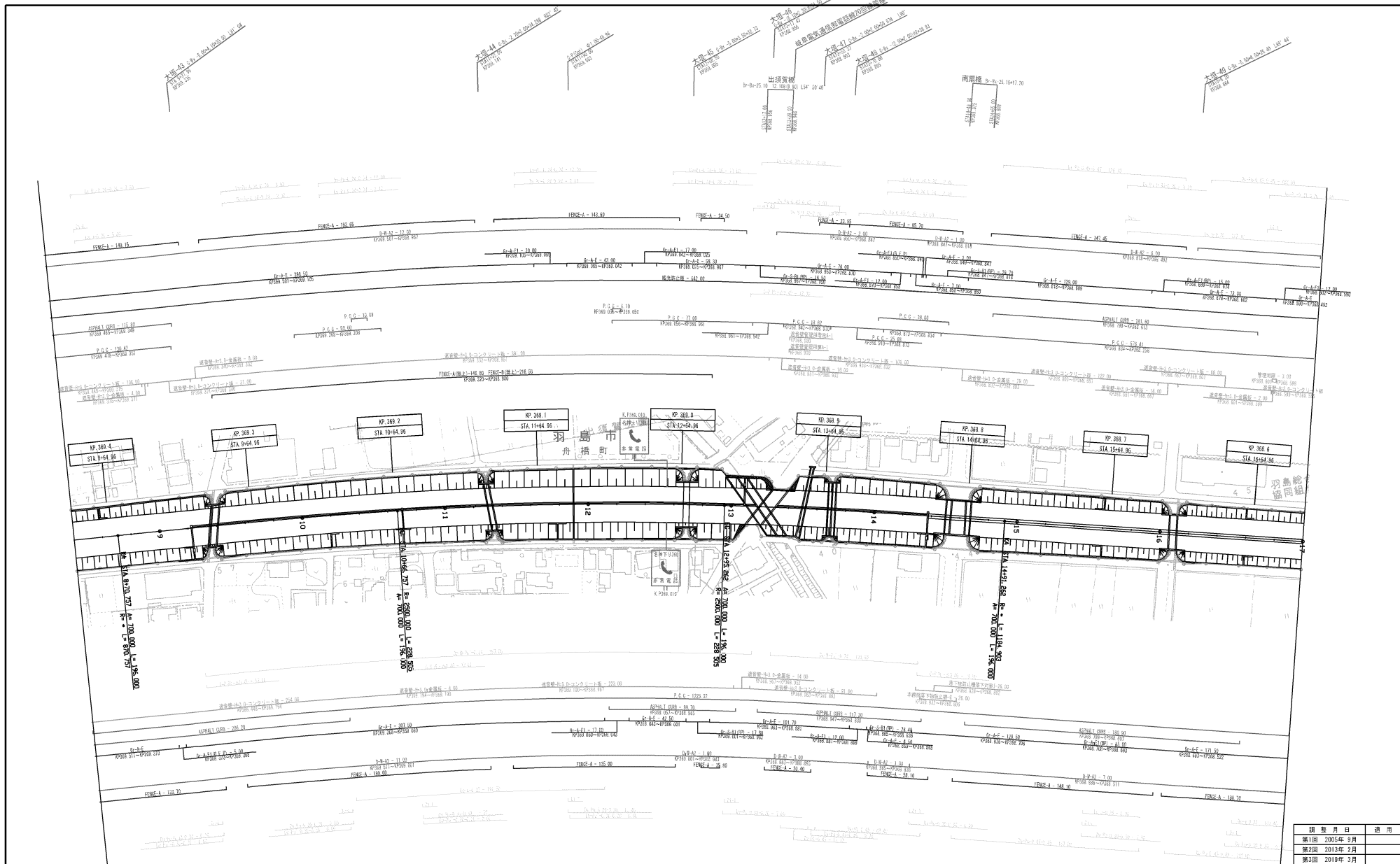
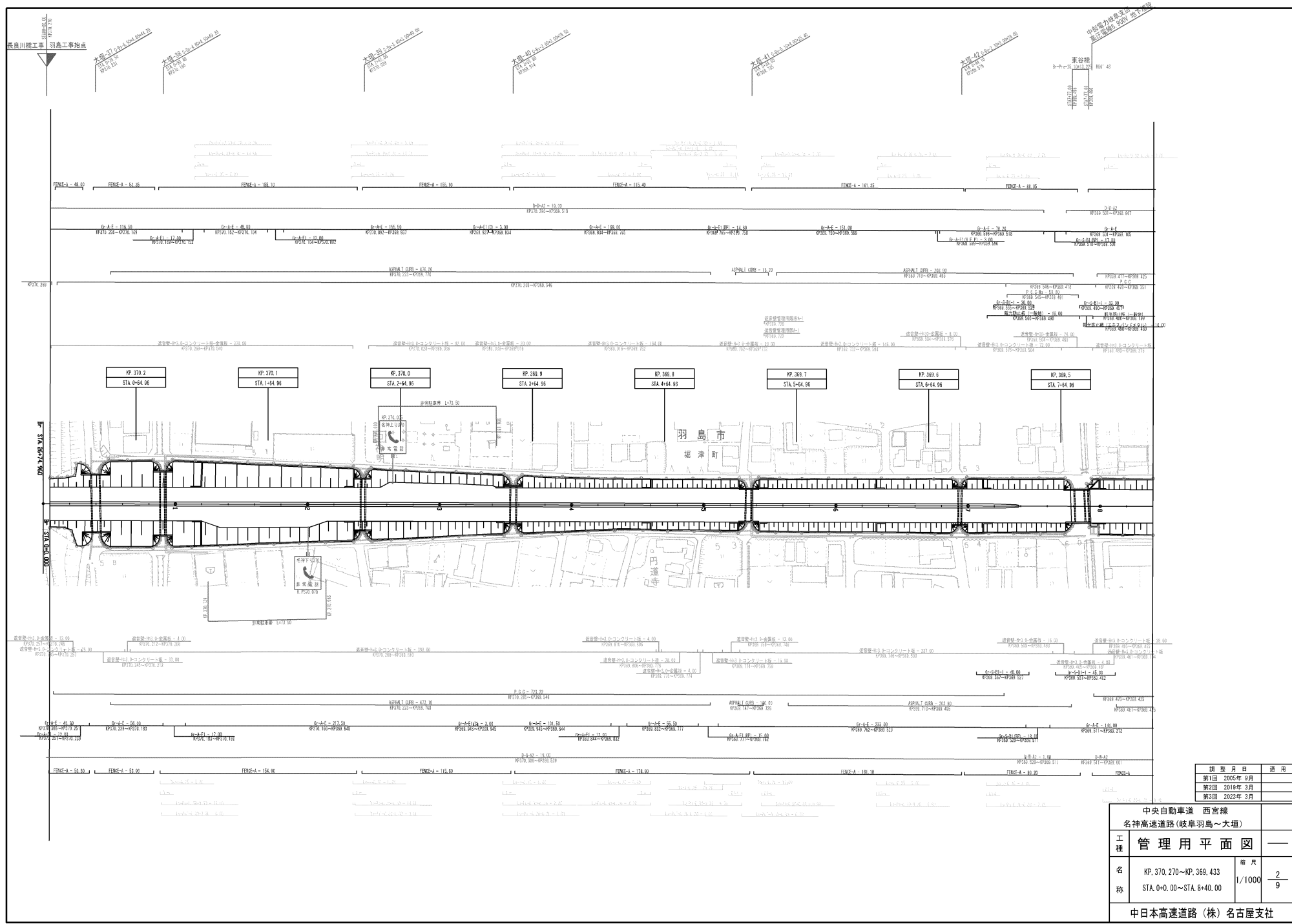


図 表 月 日	通 用
第1回 2005年 9月	
第2回 2013年 2月	
第3回 2019年 3月	

中央自動車道 西宮線 名神自動車道(岐阜羽島~大垣)		
工 種	管理用平面図	—
名 称	KP.369.433~KP.368.573	縮 尺
	STA.8+40.00~STA.17+0.00	1/1000
中日本高速道路(株)名古屋支社		



観望月日	適用
第1回 2005年 9月	
第2回 2019年 3月	
第3回 2023年 3月	

中央自動車道 西宮線 名神高速道路(岐阜羽島~大垣)		
工種	管理用平面図	—
名称	KP. 370.270~KP. 369.433 STA. 0+0.00~STA. 8+40.00	縮尺 1/1000 2/9
中日本高速道路(株)名古屋支社		

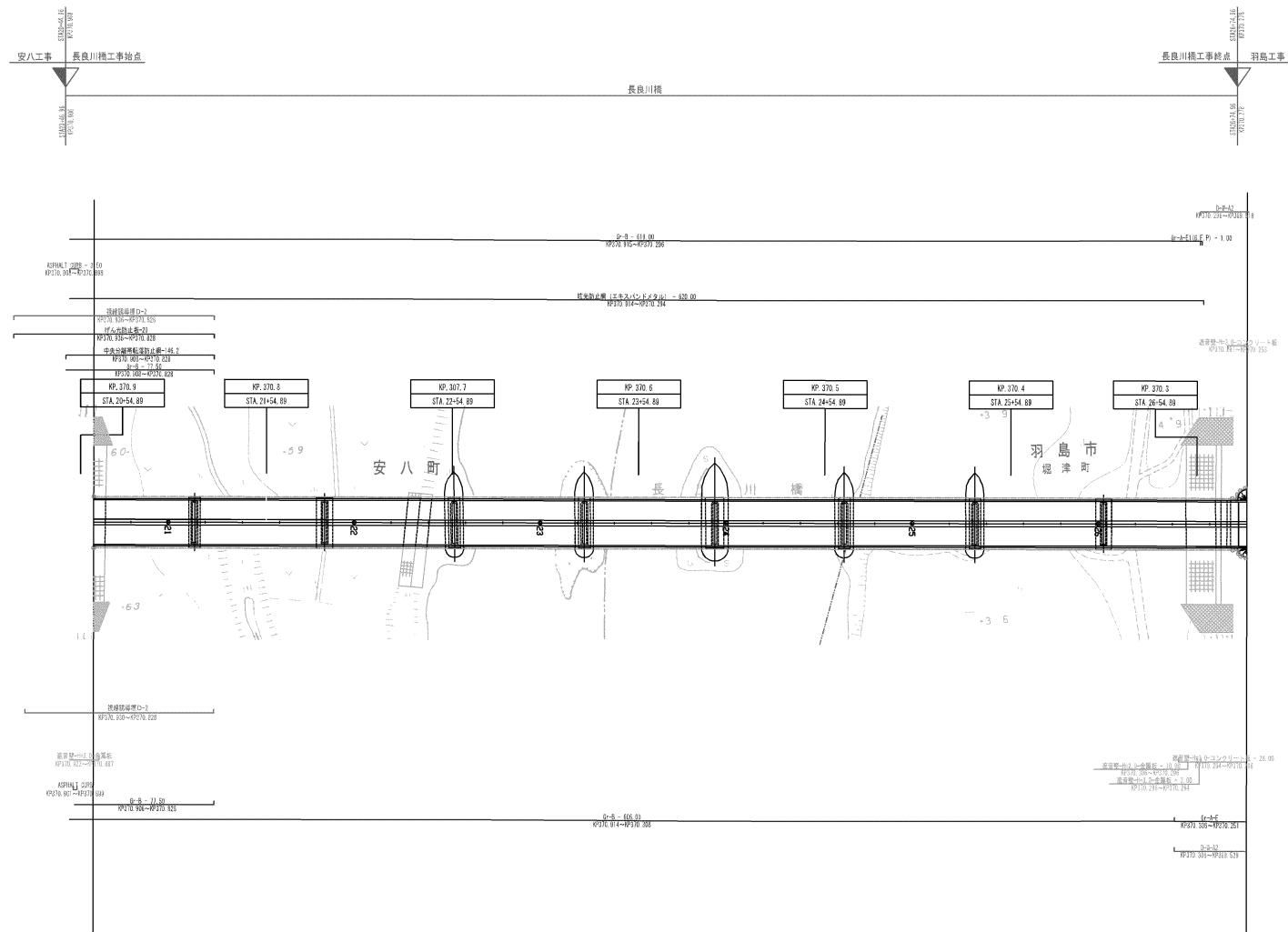
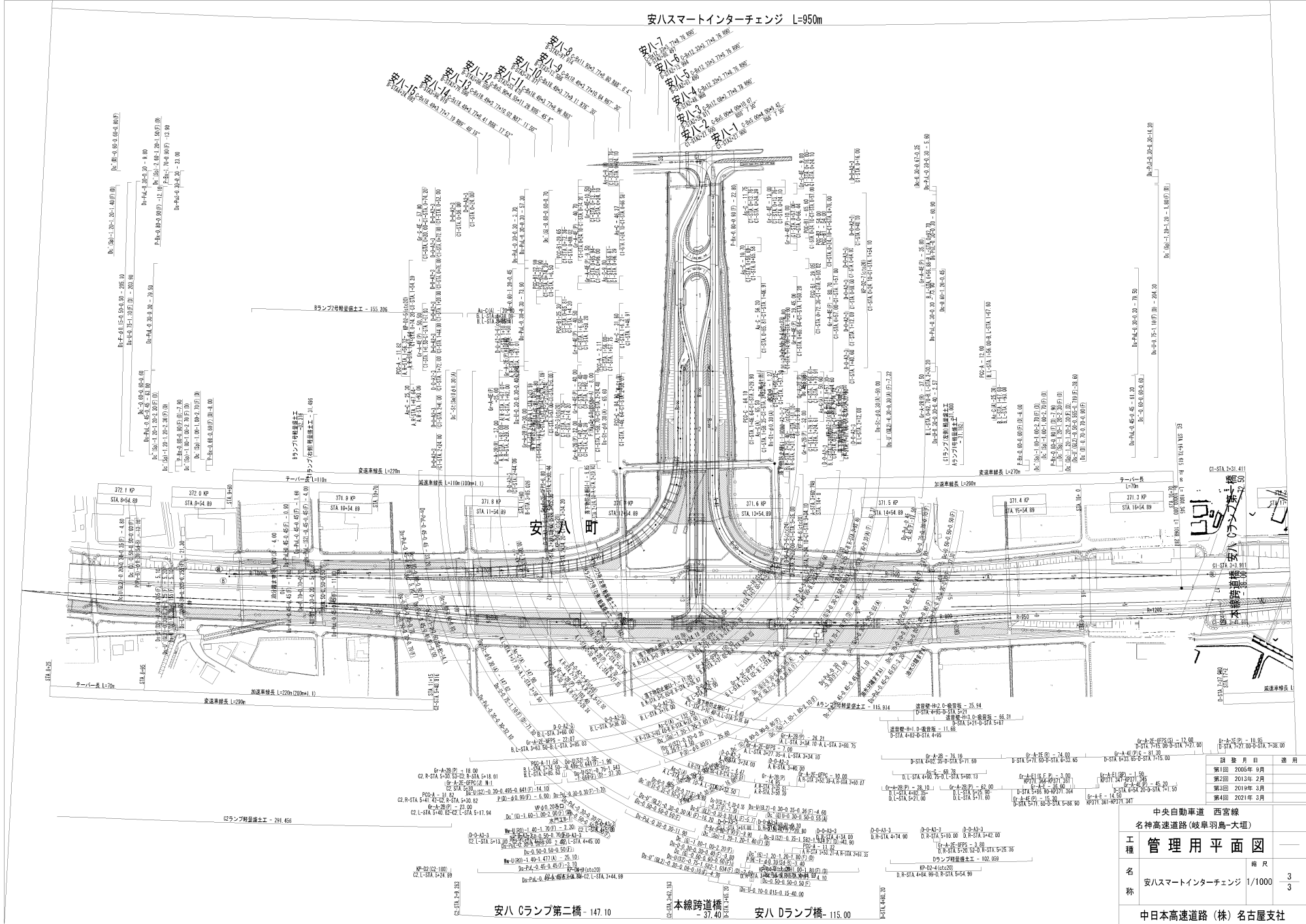


図 号	日 付	用 途
第1回	2005年 9月	
第2回	2013年 2月	

中央自動車道 西宮線 名神自動車道(岐阜羽島~大垣)		
工 種	管理用平面図	—
名 称	区 間	—
	名 称	—
名 称	縮 尺	—
	縮 尺	3/9
中日本高速道路(株)名古屋支社		

安ハスマートインターチェンジ L-950m



安八町  
 安ハスマートインターチェンジ  
 管理用平面図

回数	年月日	適用
第1回	2005年 9月	
第2回	2013年 2月	
第3回	2019年 3月	
第4回	2021年 3月	

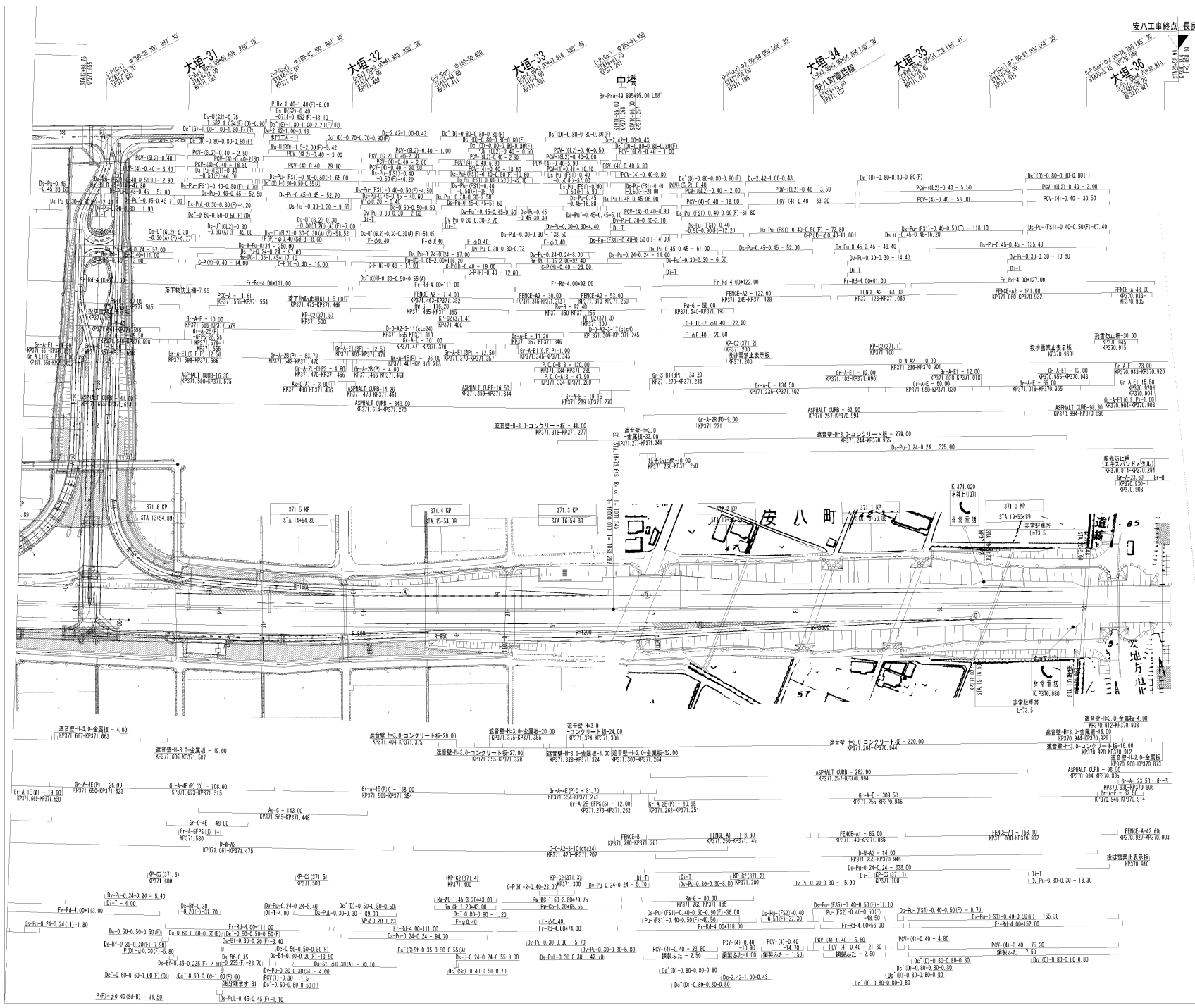
中央自動車道 西宮線	
名神高速道路(岐阜羽島-大垣)	
工種	管理用平面図
名称	安ハスマートインターチェンジ
縮尺	1/1000
頁数	3 / 3
中日本高速道路(株)名古屋支社	

安ハ Cランプ第二橋 - 147.10

本線跨道橋 - 37.40

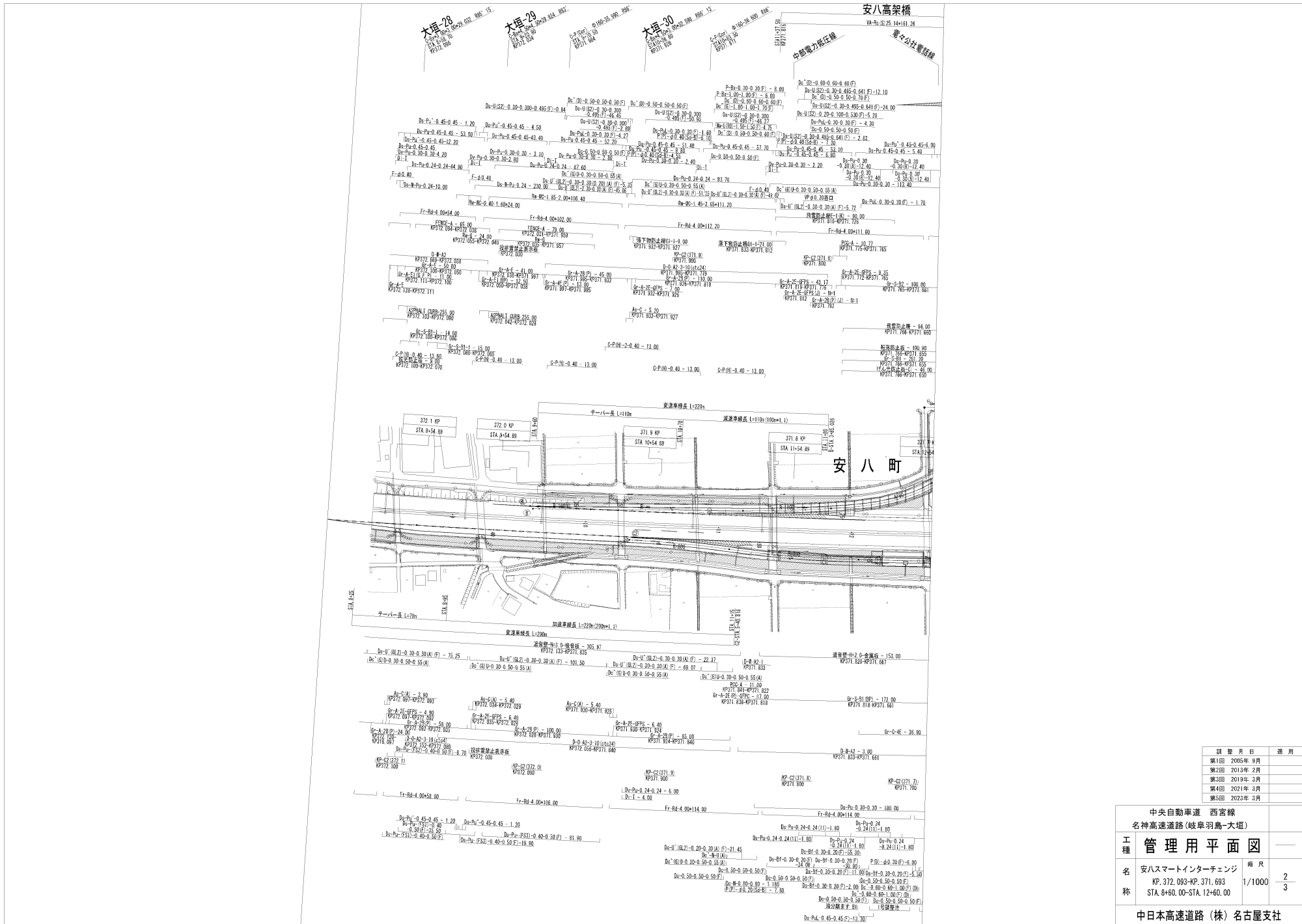
安ハ Dランプ橋 - 115.00

安八工事終点 長良橋工事



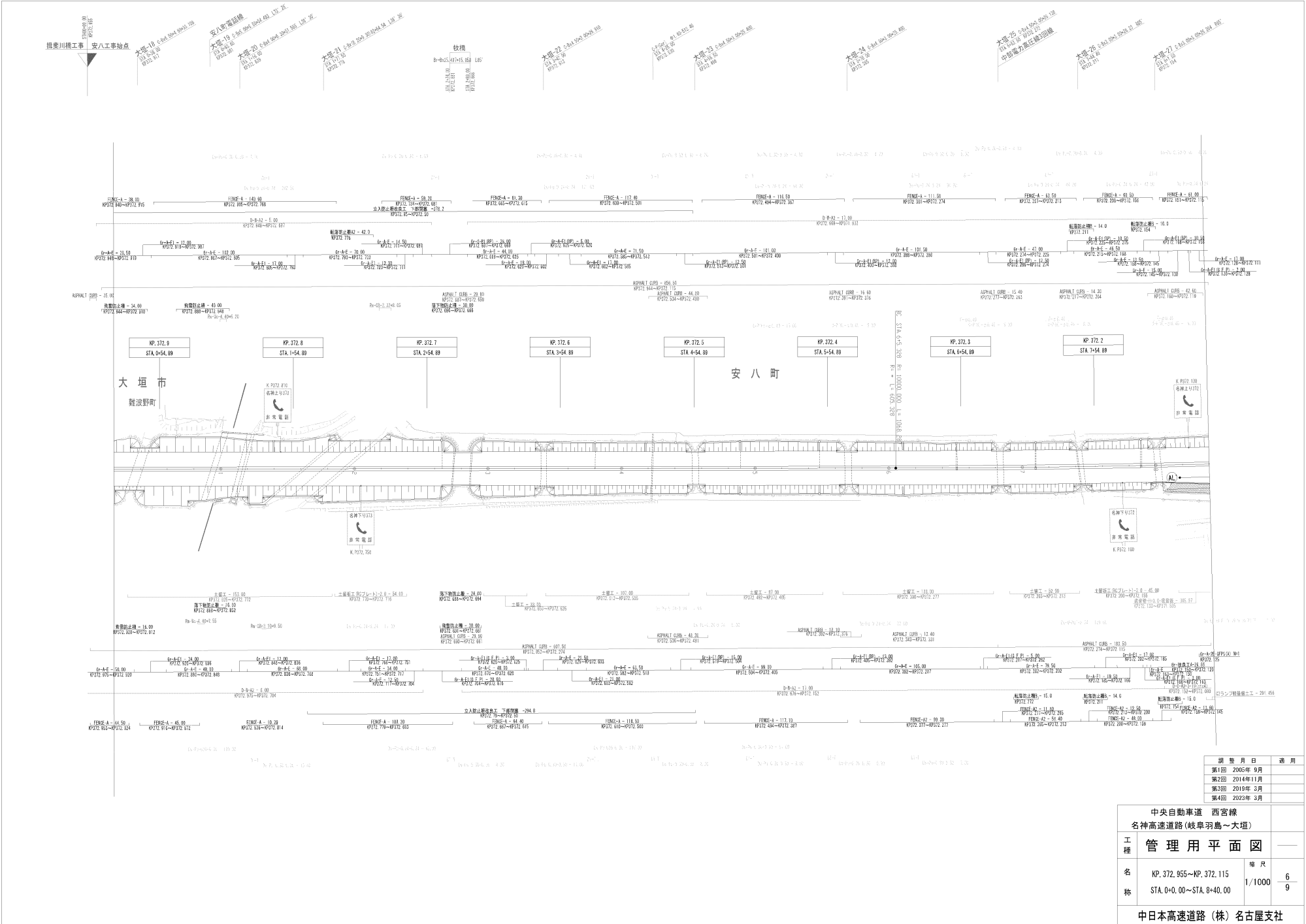
中央自動車道 西宮線	
名神高速道路(岐阜羽島-大垣)	
工種	管理用平面図
名	安ハスマートインターチェンジ
称	KP. 371.693-KP. 370.893 STA. 12+60.00-STA. 20+60.00
縮尺	1/1000
適用	1/3
中央自動車道 西宮線	
名神高速道路(岐阜羽島-大垣)	
管理用平面図	
名	安ハスマートインターチェンジ
称	KP. 371.693-KP. 370.893 STA. 12+60.00-STA. 20+60.00
縮尺	1/1000
適用	1/3
1	2005年9月
2	2013年2月
3	2019年3月
4	2021年3月
5	2022年3月

日本高速道路(株)名古屋支社



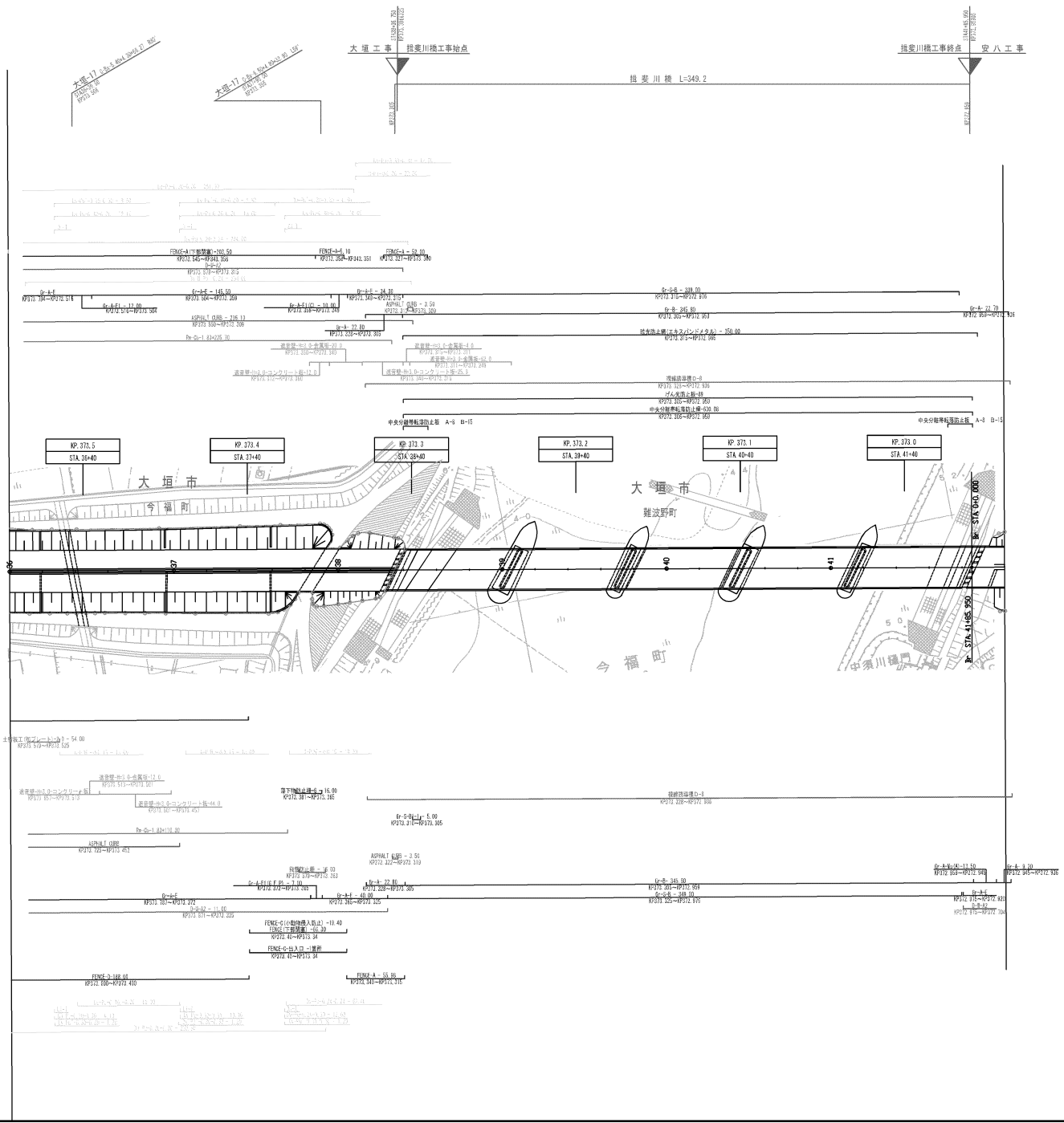
訂正月日	適用
第1回 2005年9月	
第2回 2013年2月	
第3回 2019年3月	
第4回 2021年3月	
第5回 2022年3月	

中央自動車道 西宮線	
名神高速道路(岐阜羽島-大垣)	
工種	管理用平面図
名称	安八スマートインターチェンジ KP. 372.083-KP. 371.693 STA. 8+60.00-STA. 12+60.00
縮尺	1/1000
頁数	2/3
中日本高速道路(株) 名古屋支社	



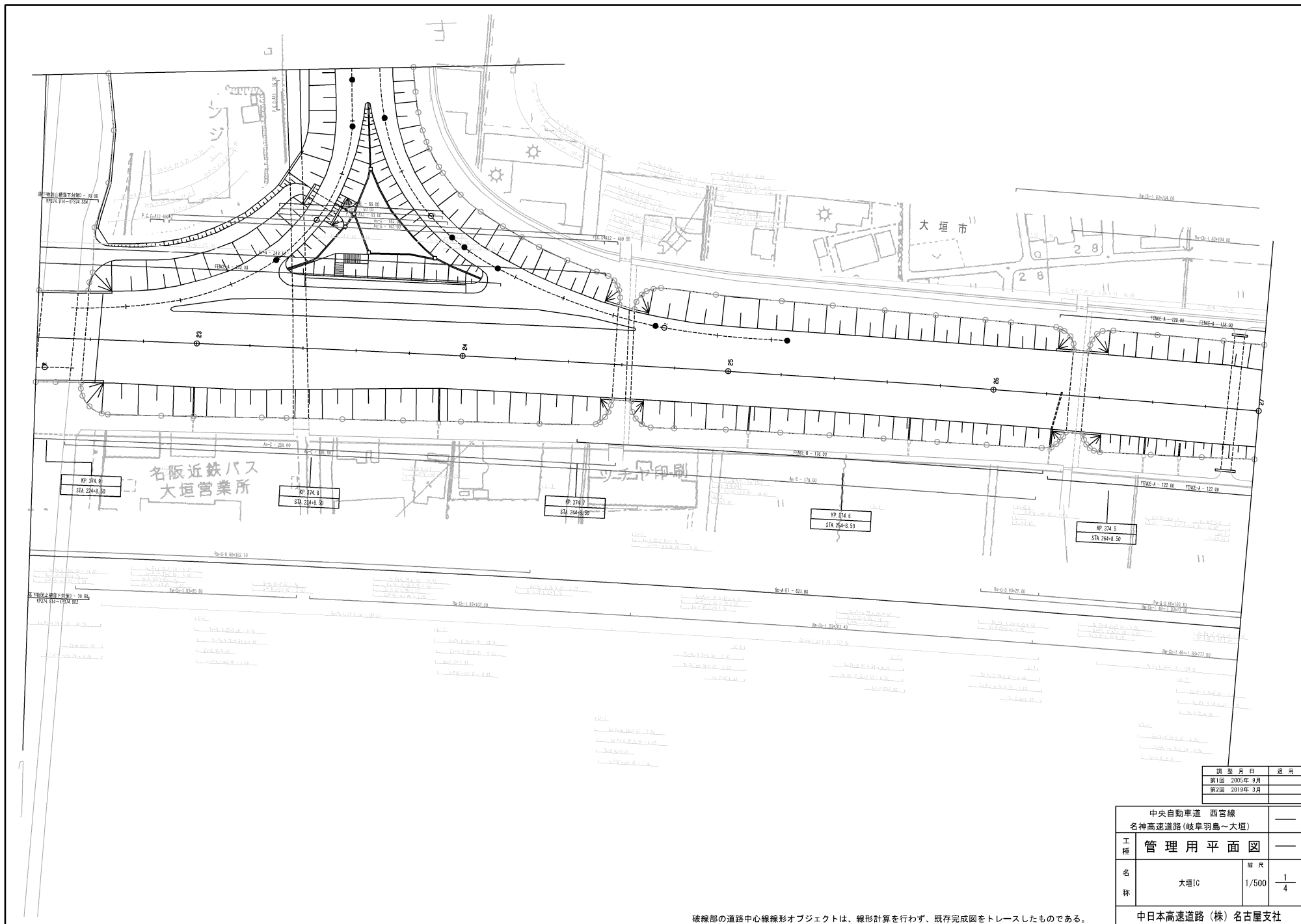
號	年月日	適用
第1回	2005年 9月	
第2回	2014年11月	
第3回	2019年 3月	
第4回	2023年 3月	

中央自動車道 西宮線 名神高速道路(岐阜羽島~大垣)	
工種	管理用平面図
名称	KP. 372.955~KP. 372.115 STA. 0+0.00~STA. 8+40.00
縮尺	1/1000
枚数	6/9
中日本高速道路(株)名古屋支社	



調査月日	適用
第1回 2005年 9月	
第2回 2013年 2月	
第3回 2014年11月	
第4回 2019年 3月	
第5回 2020年 3月	

中央自動車道 西宮線 名神自動車道(岐阜羽島~大垣)		
工種	管理用平面図	—
名称	KP. 373.545~KP. 372.955 STA. 36+0.00~STA. 42+0.00	縮尺 1/1000 7 9
中日本高速道路(株)名古屋支社		



調整月日	適用
第1回 2005年 9月	
第2回 2019年 3月	

中央自動車道 西宮線 名神高速道路(岐阜羽島~大垣)		—	
工種	管理用平面図	—	
名称	大垣IC	縮尺	—
		1/500	1/4
中日本高速道路(株)名古屋支社			

破線部の道路中心線形オブジェクトは、線形計算を行わず、既存完成図をトレースしたものである。

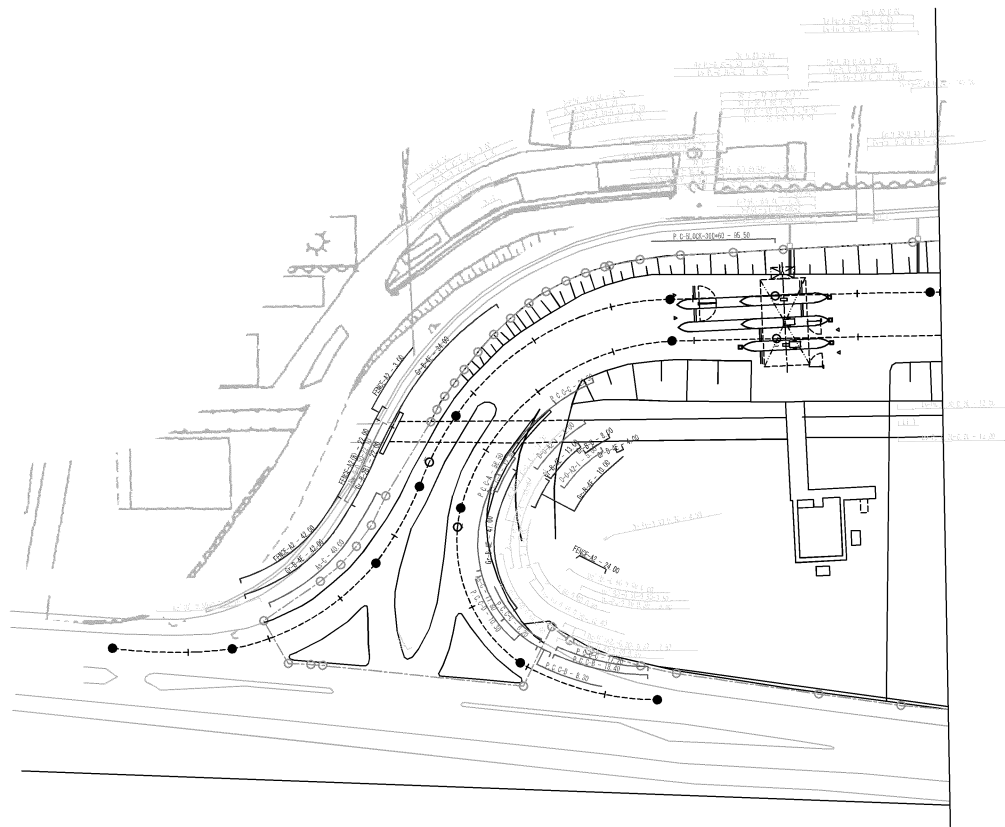


図 表 月 日	通 用
第1回	2005年 9月

中央自動車道 西宮線 名神高速道路(岐阜羽島~大垣)		
工 種	管 理 用 平 面 図	—
名 称	大垣IC	縮 尺 1/500 2/4
中日本高速道路(株)名古屋支社		

破線部の道路中心線線形オブジェクトは、線形計算を行わず、既存完成図をトレースしたものである。

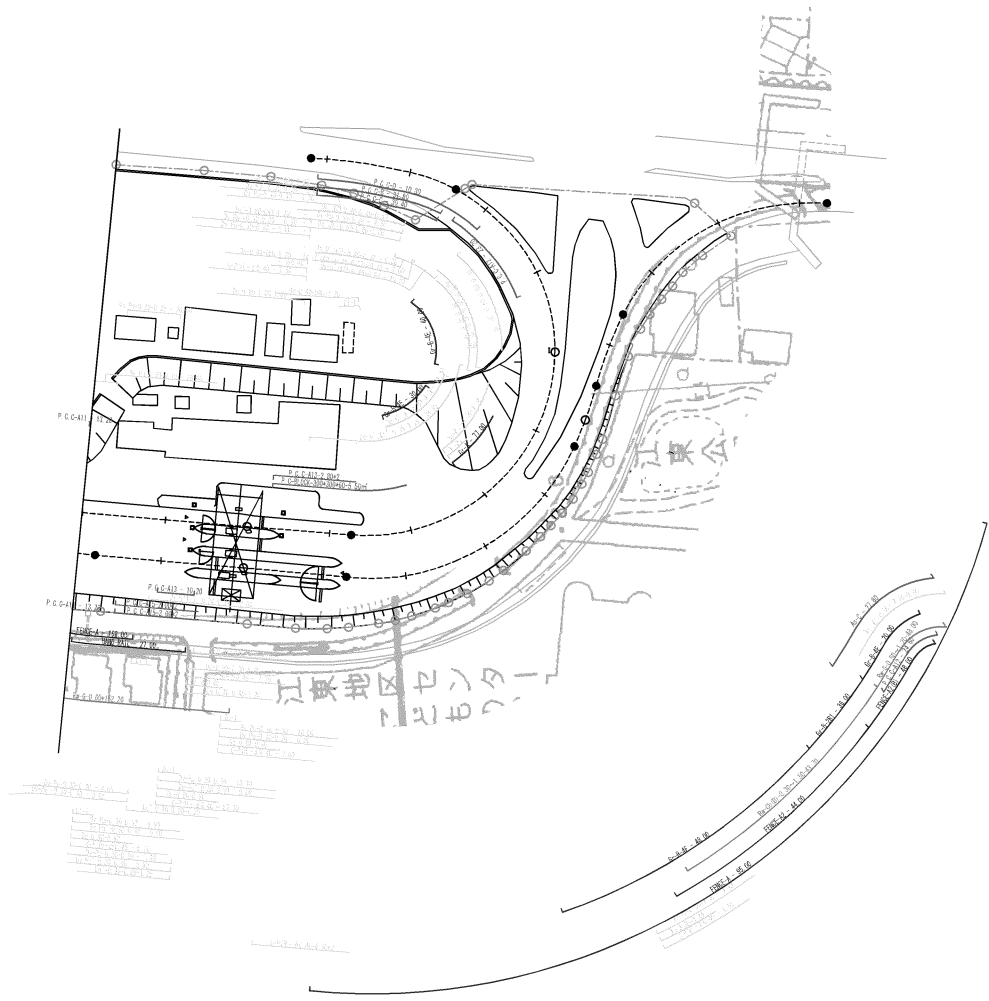


図 表 月 日	通 用
第1回 2005年 9月	

中央自動車道 西宮線 名神高速道路(岐阜羽島~大垣)		
工 種	管理用平面図	—
名 称	大垣IC	縮尺 1/500
		$\frac{3}{4}$
中日本高速道路(株)名古屋支社		

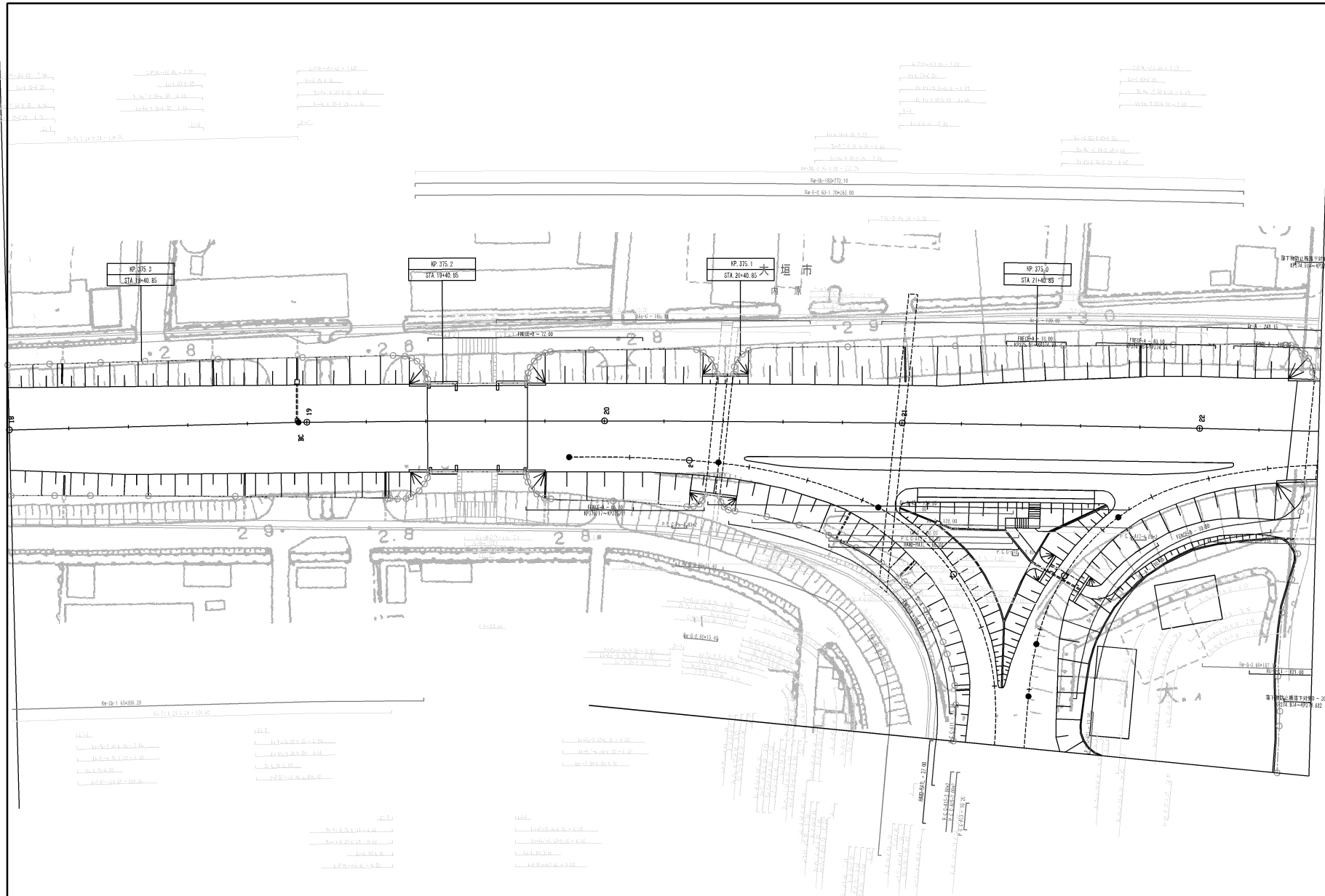
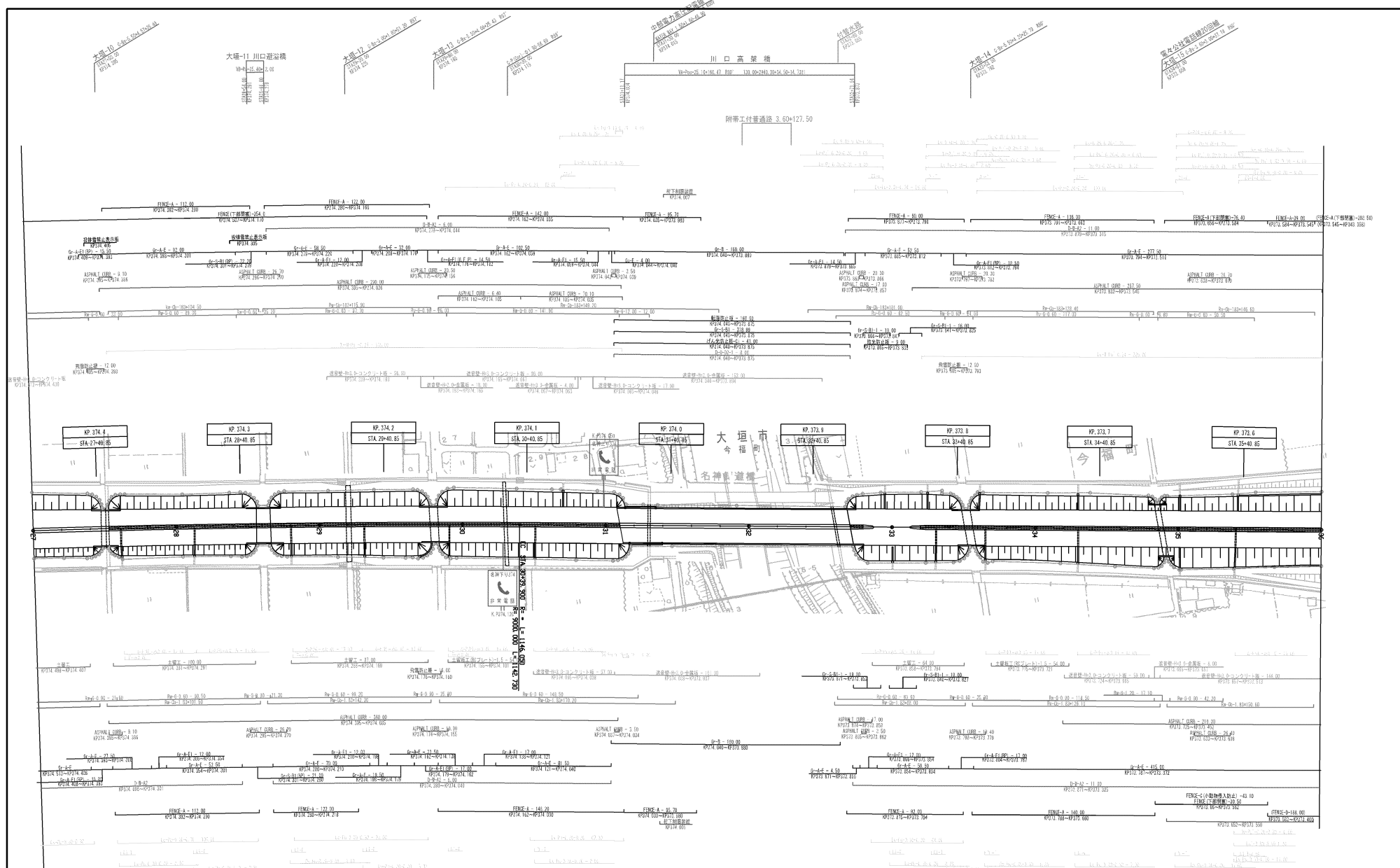


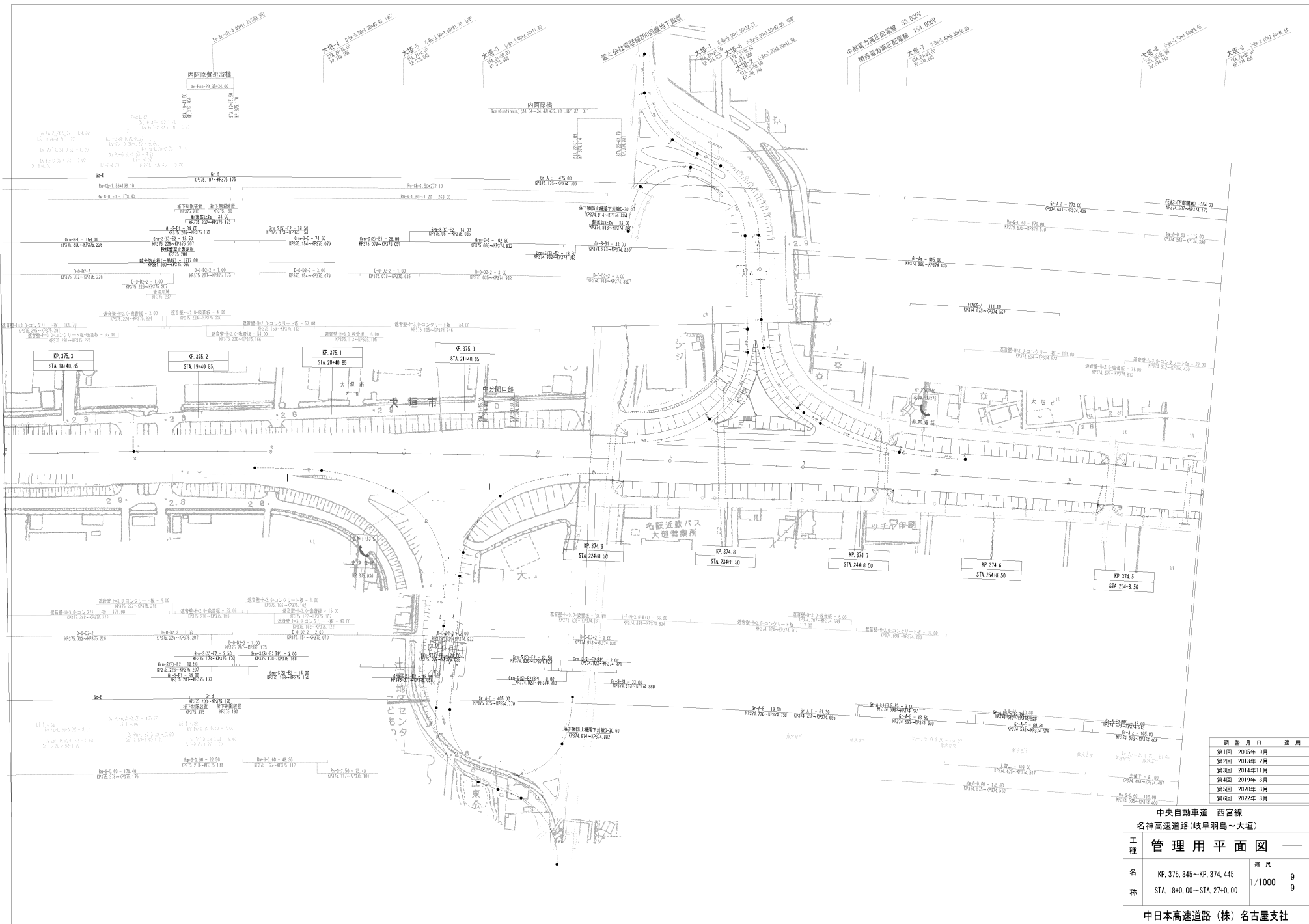
図 号	日 付	用 途
第1回	2005年 9月	
第2回	2013年 2月	
第3回	2019年 3月	

中央自動車道 西宮線 名神高速道路(岐阜羽島~大垣)			
工 種	管 理 用 平 面 図		
名 称	大垣IC	縮 尺	4/4
		1/500	
中日本高速道路(株)名古屋支社			

破線部の道路中心線線形オブジェクトは、線形計算を行わず、既存完成図をトレスしたものである。



中央自動車道 西宮線		
名神高速道路(岐阜羽島~大垣)		
工種	管理用平面図	—
名称	駅番号	8
	区間	9
第1回 2005年9月 第2回 2013年2月 第3回 2014年11月 第4回 2020年3月 第5回 2022年3月		1/1000 8 9
名神高速道路(株)名古屋支社		



中央自動車道 西宮線 名神高速道路(岐阜羽島~大垣)		
工種	管理用平面図	
名称	名	KP. 375.345~KP. 374.445
	称	STA. 18+00.00~STA. 27+00.00
縮尺	1/1000	9/9
中日本高速道路(株)名古屋支社		





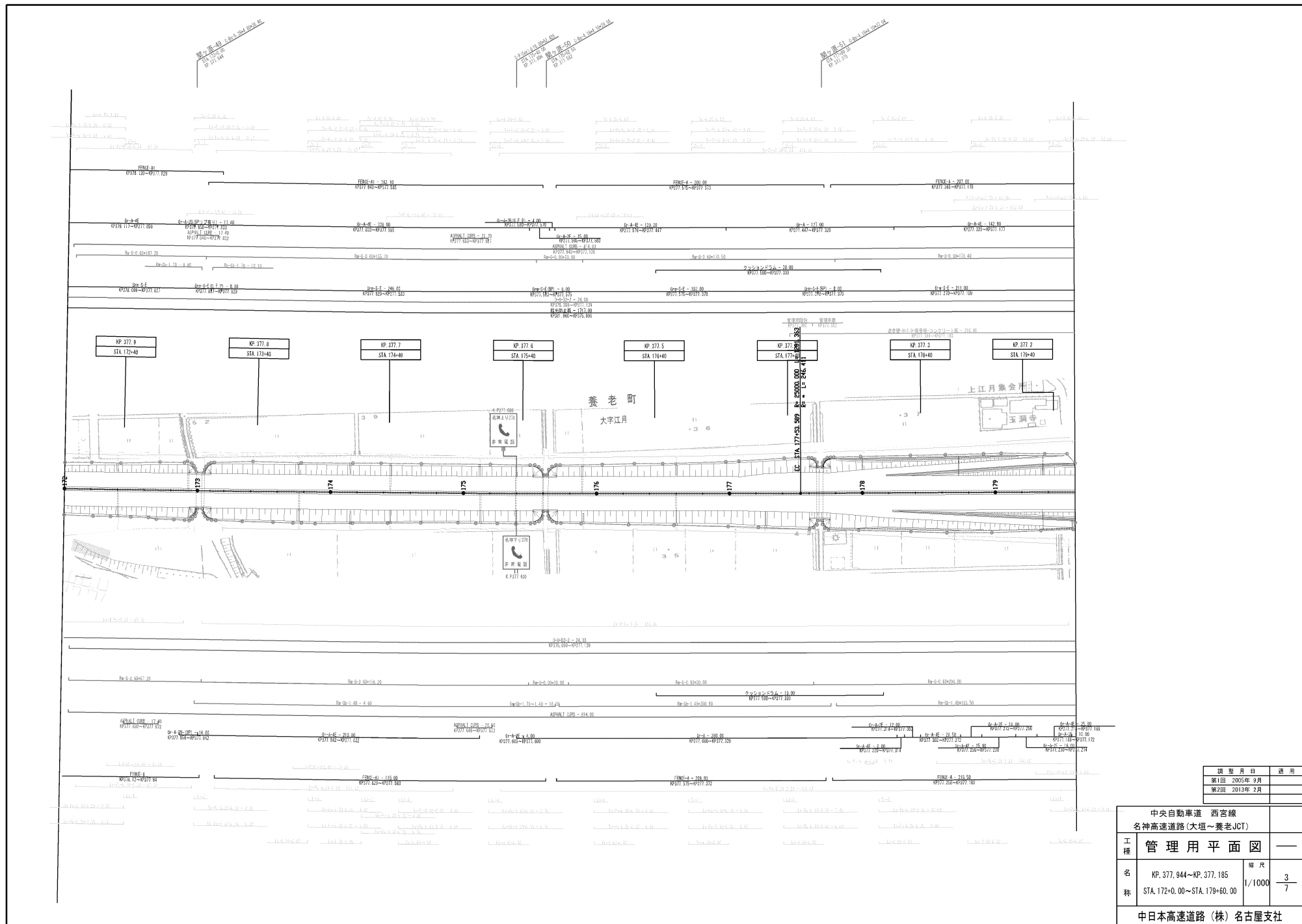
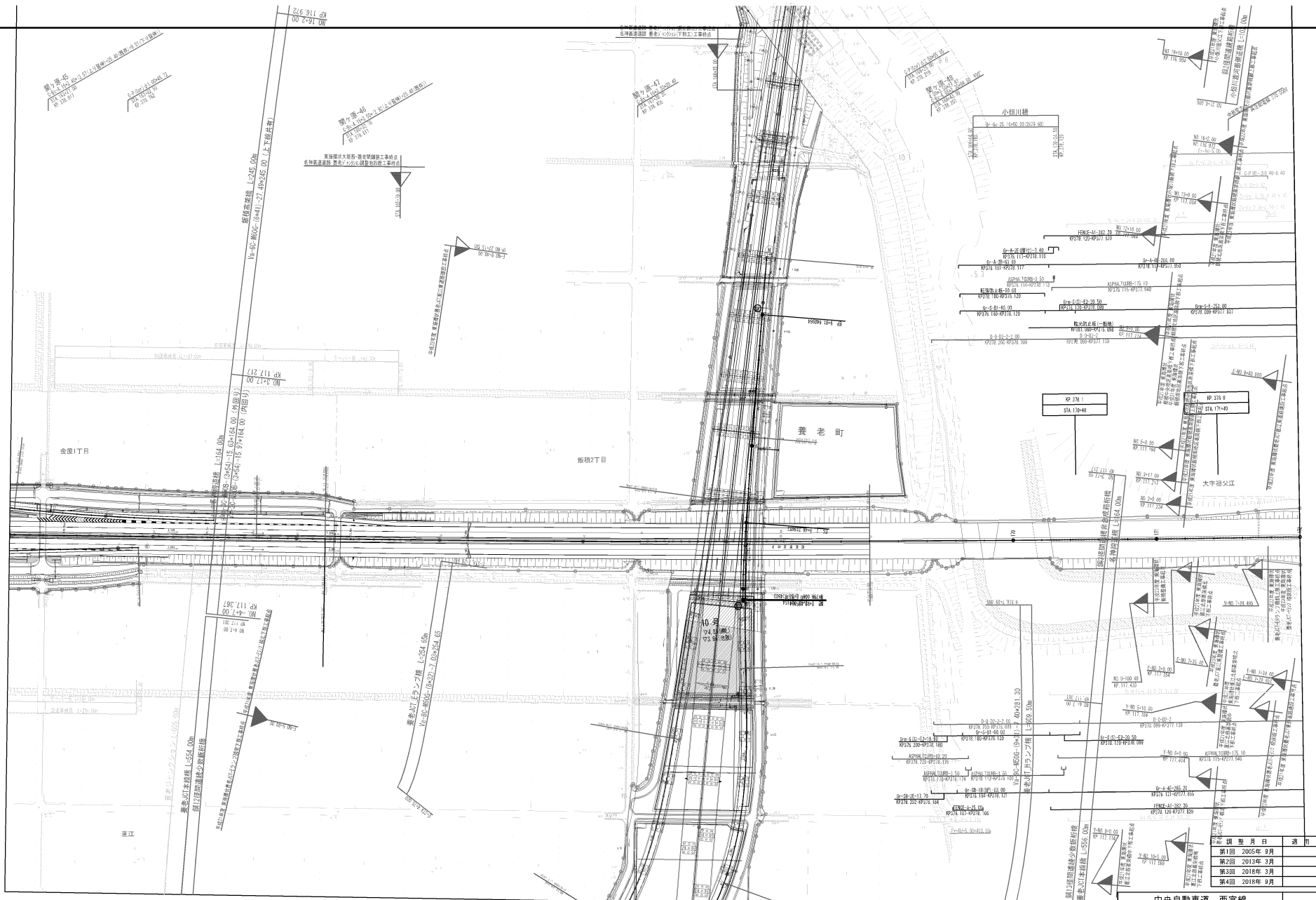
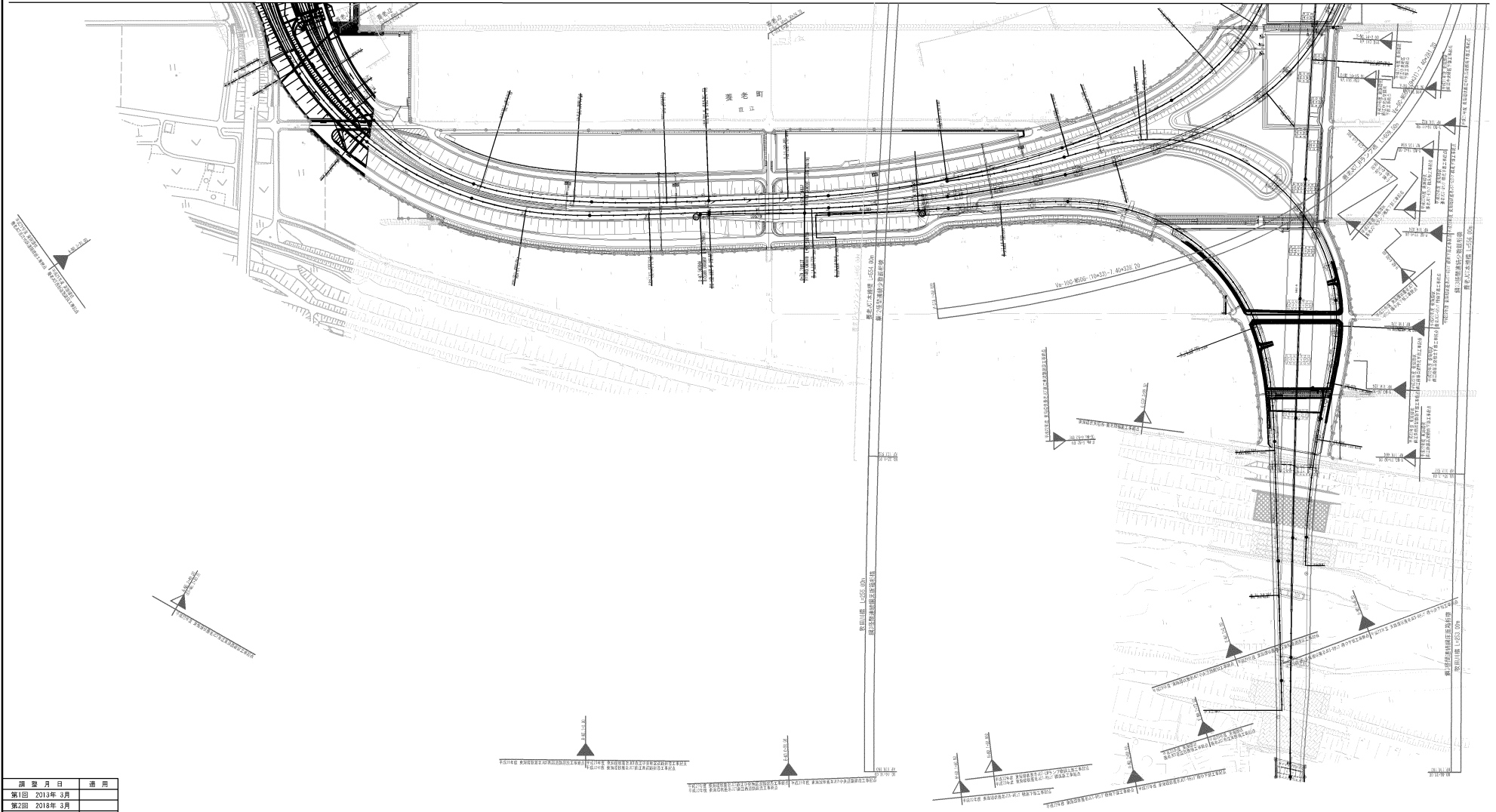


図 説 月 日	通 用
第1回 2005年 9月	
第2回 2013年 2月	

中央自動車道 西宮線 名神高速道路(大垣~養老JCT)		
工 種	管理用平面図	—
名 称	KP. 377. 944~KP. 377. 185 STA. 172+0. 00~STA. 176+60. 00	縮 尺 1/1000 3 7
中日本高速道路(株)名古屋支社		



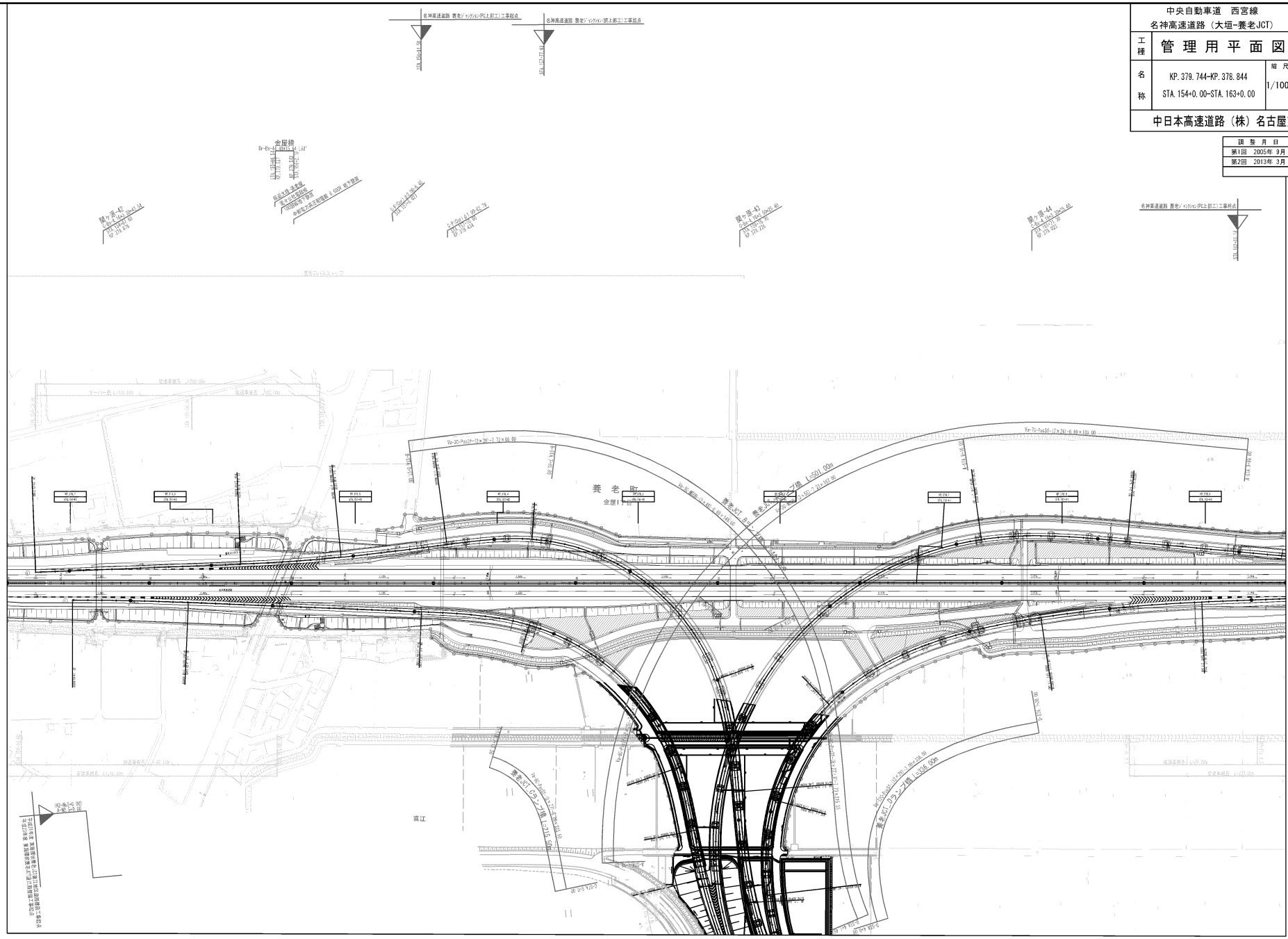
中央自動車道 西宮線 名神高速道路 (大垣-養老JCT)		年月日	適用
工種 名称	管理用平面図 名 尺 KP. 378.844-KP. 377.944 STA. 163+0.00-STA. 172+0.00	第1回	2005年 9月
		第2回	2014年 3月
		第3回	2018年 2月
		第4回	2018年 8月
中日本高速道路 (株) 名古屋支社			

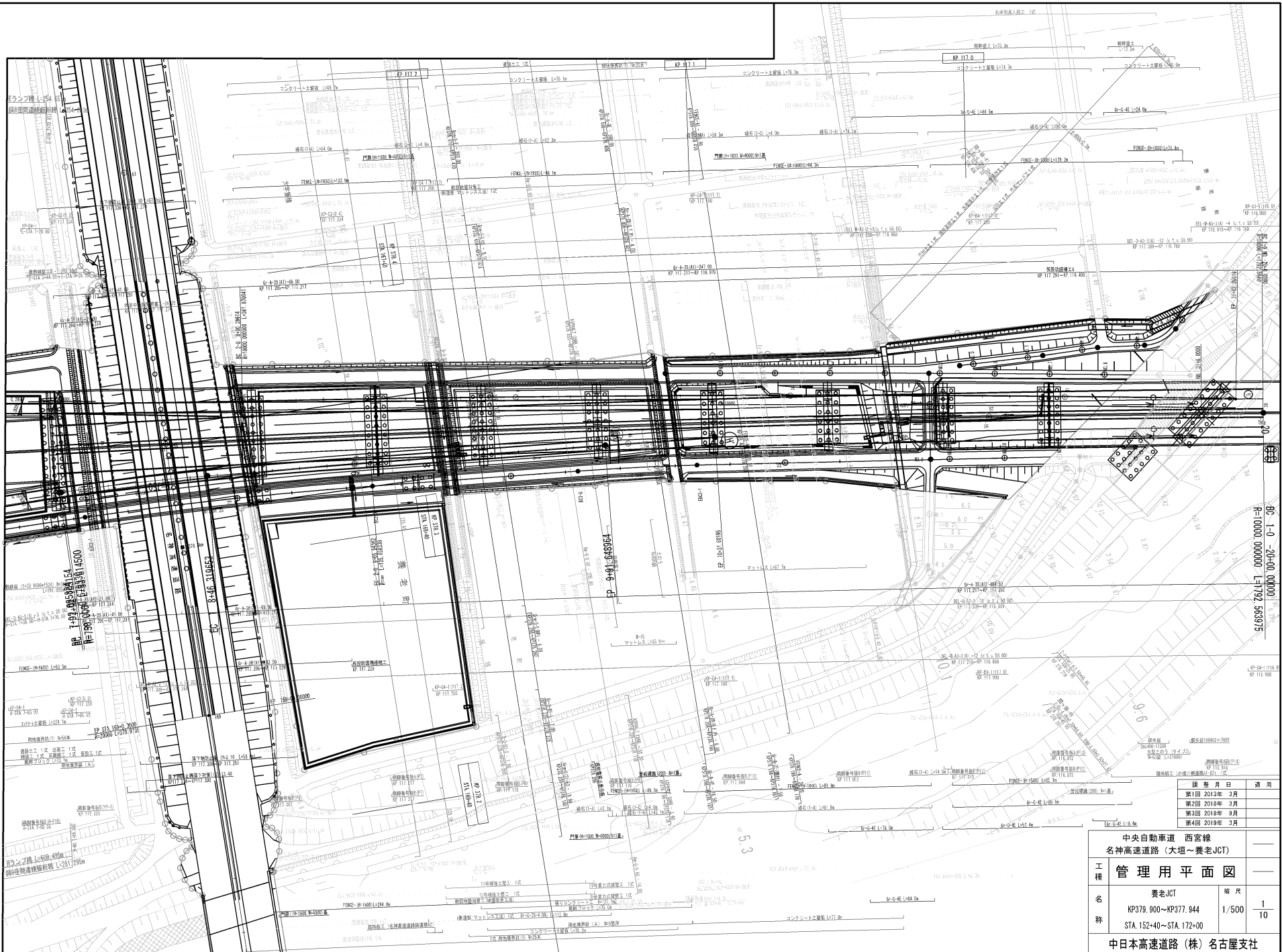


中央自動車道 西宮線 名神高速道路 (大垣-養老JCT)			—
工種	管理用平面図		—
名称	KP378.300-KP378.200 STA158+40.00-STA169+40.00	縮尺 1/1000	$\frac{7}{7}$
中日本高速道路(株)名古屋支社			

中央自動車道 西宮線		—	
名神高速道路 (大垣-養老JCT)		—	
工種	管理用平面図	—	
名称	KP. 379.744-KP. 378.844	縮尺	5 — 7
	STA. 154+0.00-STA. 163+0.00	1/1000	
中日本高速道路 (株) 名古屋支社			

図 号	日 付	用 途
第1回	2005年 9月	
第2回	2013年 3月	





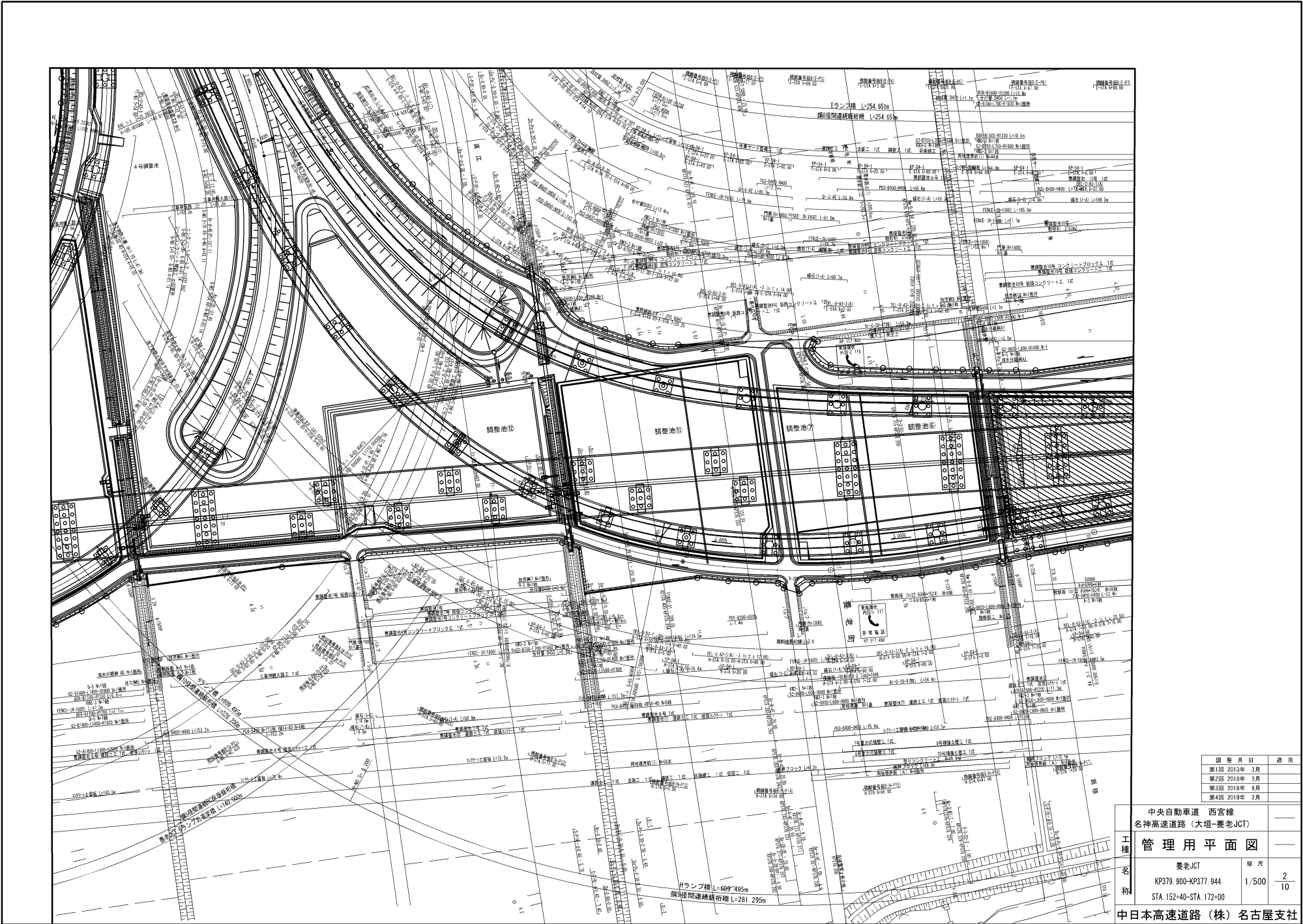
BC-1-0 -20-00 000001  
 RE=0000 000000 L=1793.663975

編	整	月	日	通
第1回	2015年	3月		
第2回	2018年	3月		
第3回	2018年	9月		
第4回	2019年	3月		

中央自動車道 西宮線  
 名神高速道路(大塚~養老JCT)

工種	管理用平面図		縮尺	1/500
	名称	養老JCT KP379.900~KP377.944 STA. 152+40~STA. 172+00		

中日本高速道路(株)名古屋支社



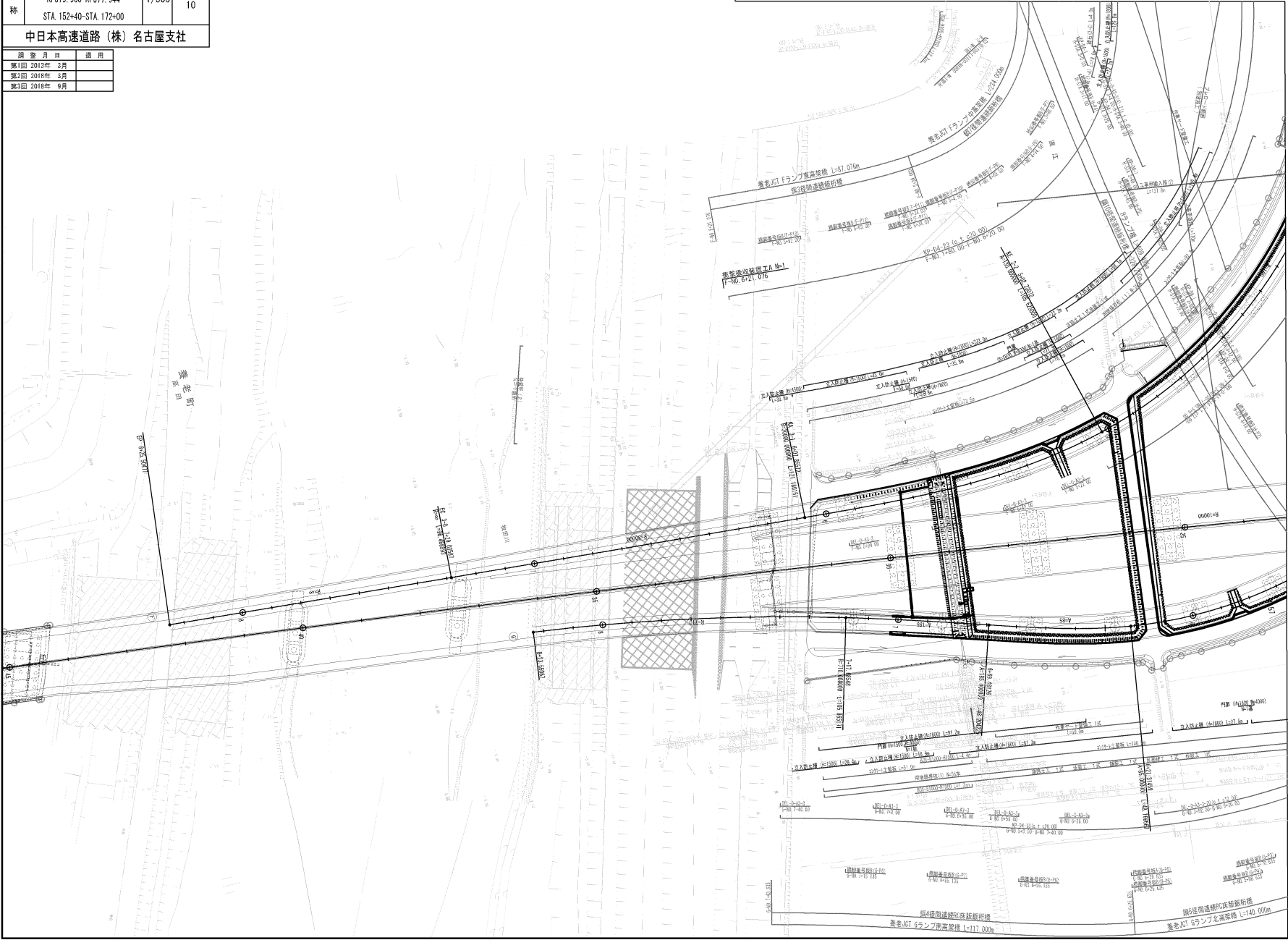
調整月日	適用
第1回 2013年 3月	
第2回 2018年 3月	
第3回 2018年 9月	
第4回 2019年 3月	

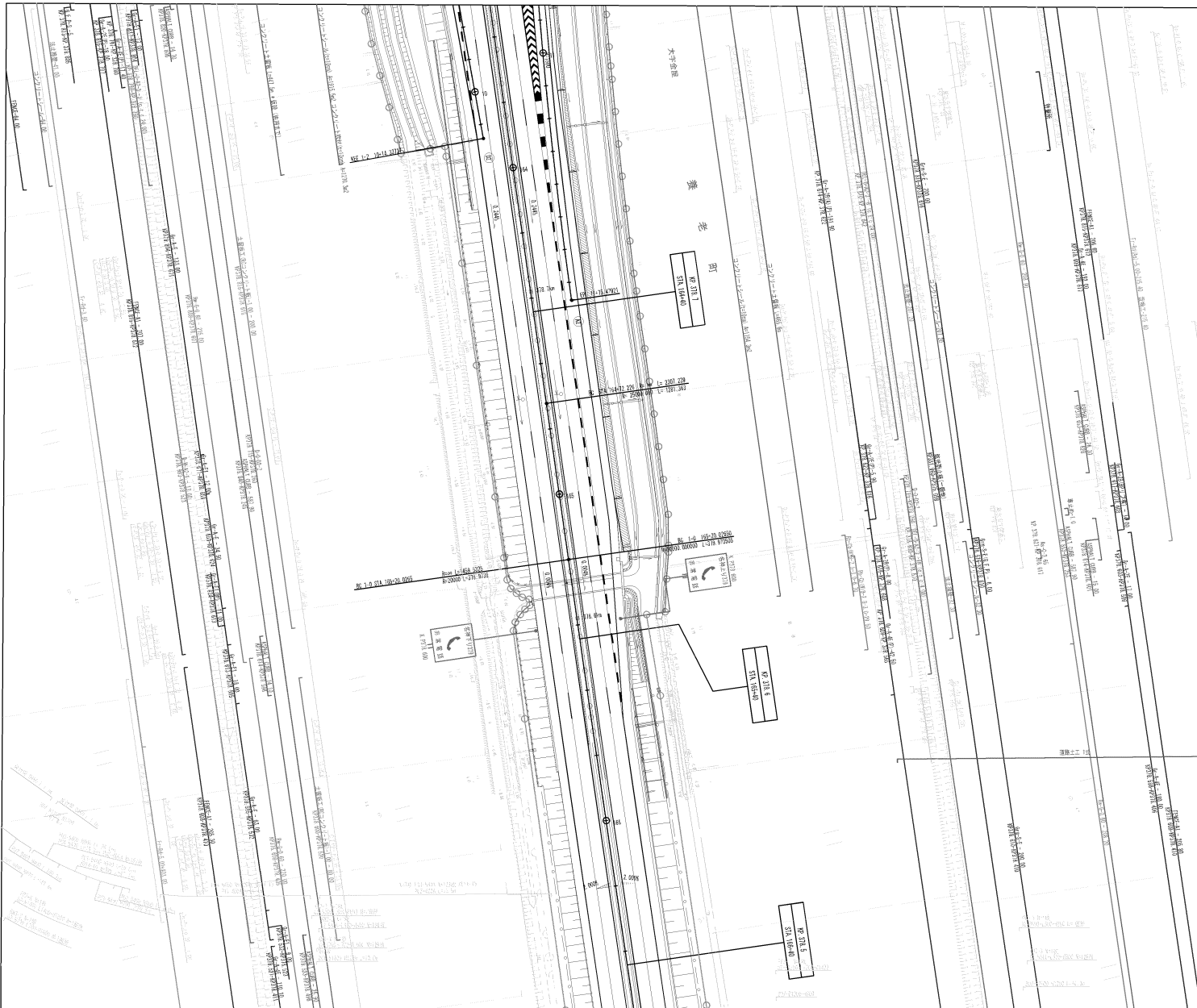
中央自動車道 西宮線 名神高速道路(大垣-養老JCT)		
工 種 名 称	養老JCT	縮尺
	KP379.900-KP377.944 STA.152+40-STA.172+00	1/500 2/10

中日本高速道路(株)名古屋支社

中央自動車道 西宮線 名神高速道路 (大垣-養老JCT)			
工種	管理用平面図		
名称	養老JCT	縮尺	3/10
	KP378.900-KP377.944		
	STA. 152+40-STA. 172+00		
中日本高速道路 (株) 名古屋支社			

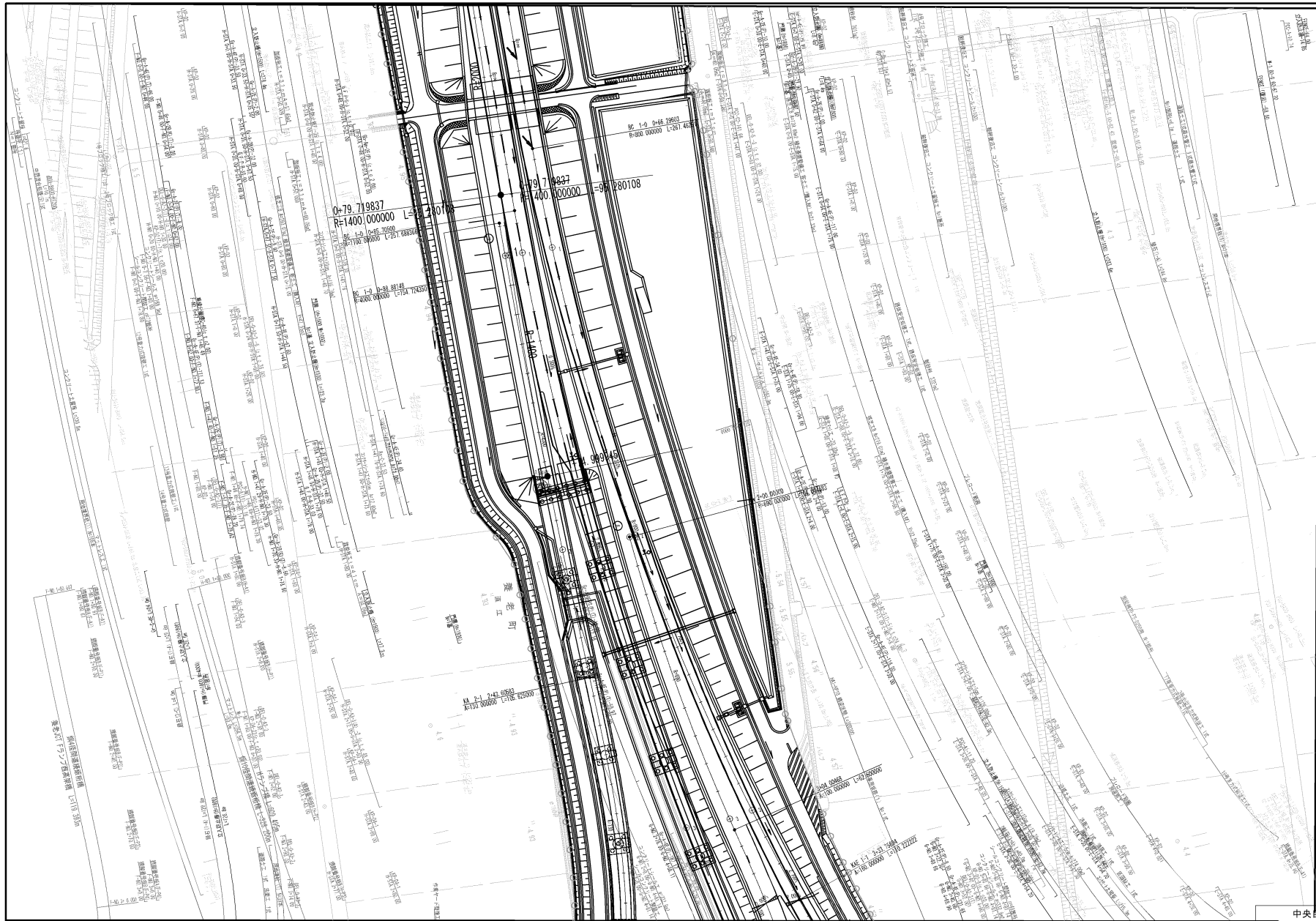
調査月日	適用
第1回 2013年 3月	
第2回 2018年 3月	
第3回 2018年 9月	





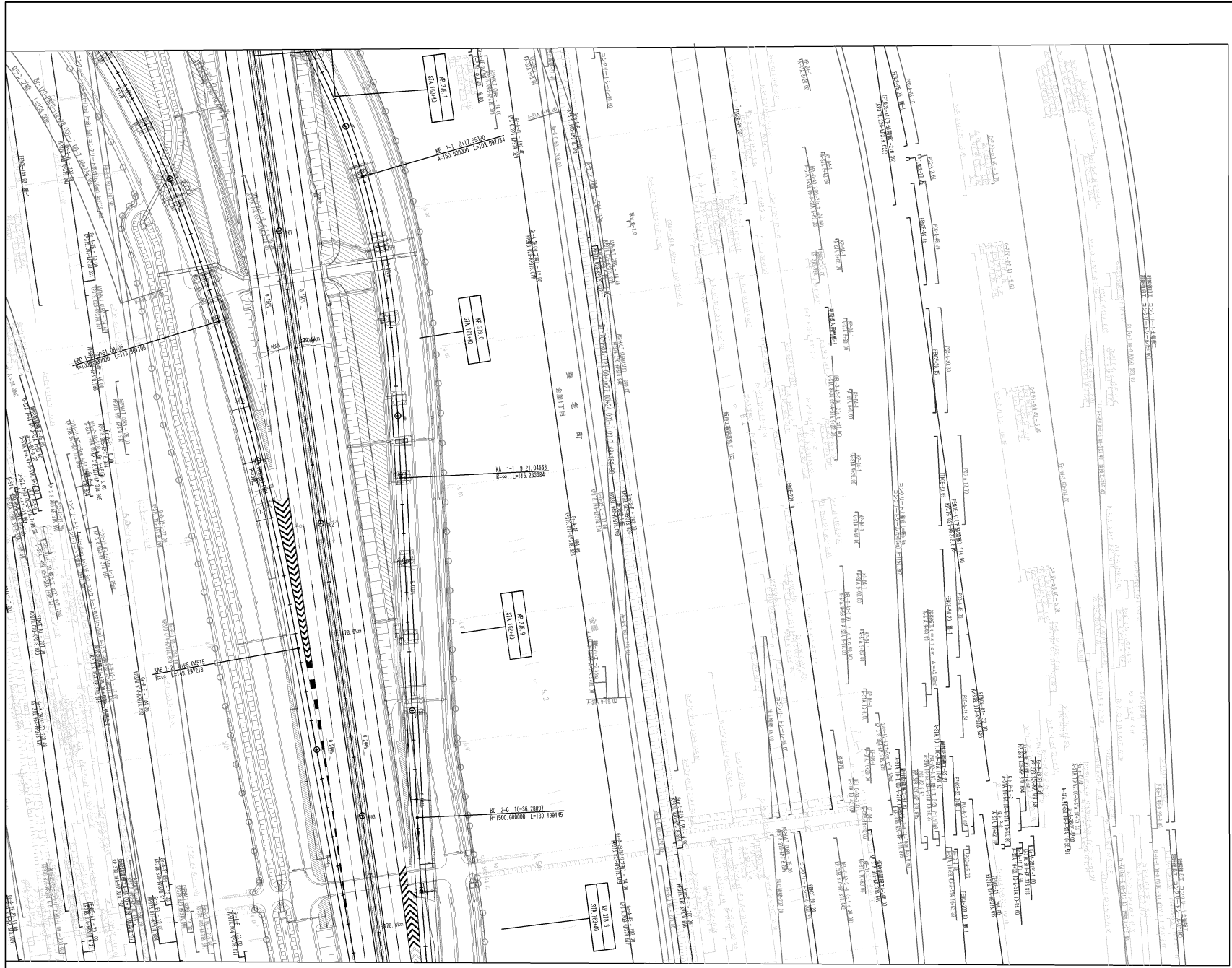
訂正月日	適用
第1回 2019年 3月	

中央自動車道 西宮線 名神高速道路 (大垣-養老JCT)		
工種	管理用平面図	
名称	養老JCT KP379.900-KP377.944 STA. 152+40-STA. 172+00	縮尺 1/500 4/10
中日本高速道路 (株) 名古屋支社		




観望月日	適用
第1回 2018年 3月	
第2回 2018年 3月	
第3回 2018年 3月	

中央自動車道 西宮線 名神高速道路 (大垣-養老JCT)		
工種	管理用平面図	
名称	養老JCT	縮尺
	KP379.900-KP377.944 STA. 152+40-STA. 172+00	1/500
		5/10
中日本高速道路 (株) 名古屋支社		



訂正月日	適用
第1回 2018年 3月	
第2回 2020年 3月	

中央自動車道 西宮線		
名神高速道路 (大垣-養老JCT)		
工種	管理用平面図	
名称	養老JCT	縮尺
	KP379.900-KP377.944	1/500
	STA. 152+40-STA. 172+00	6/10
中日本高速道路 (株) 名古屋支社		



調整月日	適用
第1回 2018年 3月	
第2回 2018年 3月	

中央自動車道 西宮線 名神高速道路 (大垣-養老JCT)		
工種	管理用平面図	—
名称	養老JCT	幅尺 1/500 7/10
	KP379.900-KP377.944 STA. 152+40-STA. 172+00	
中日本高速道路 (株) 名古屋支社		

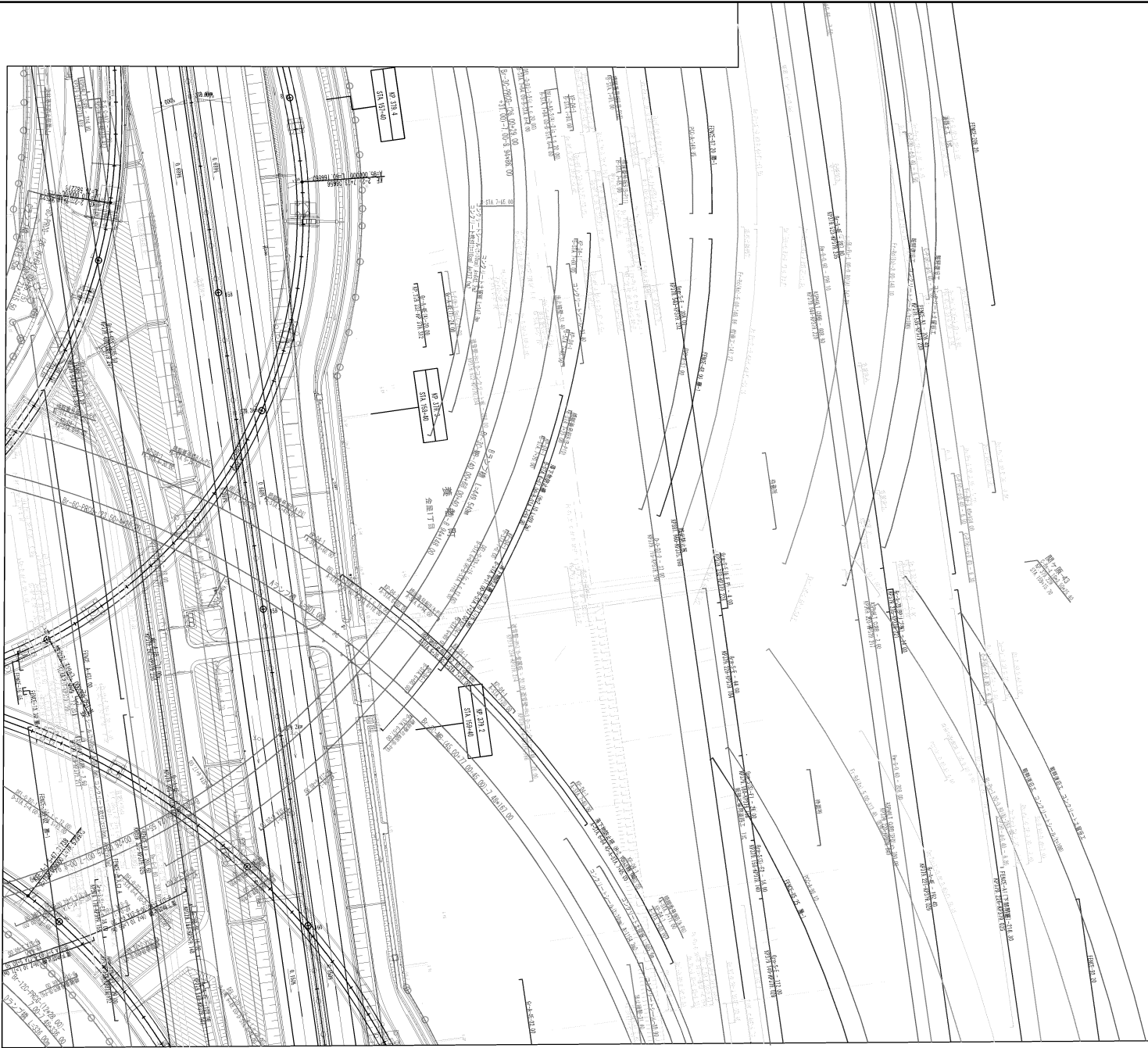
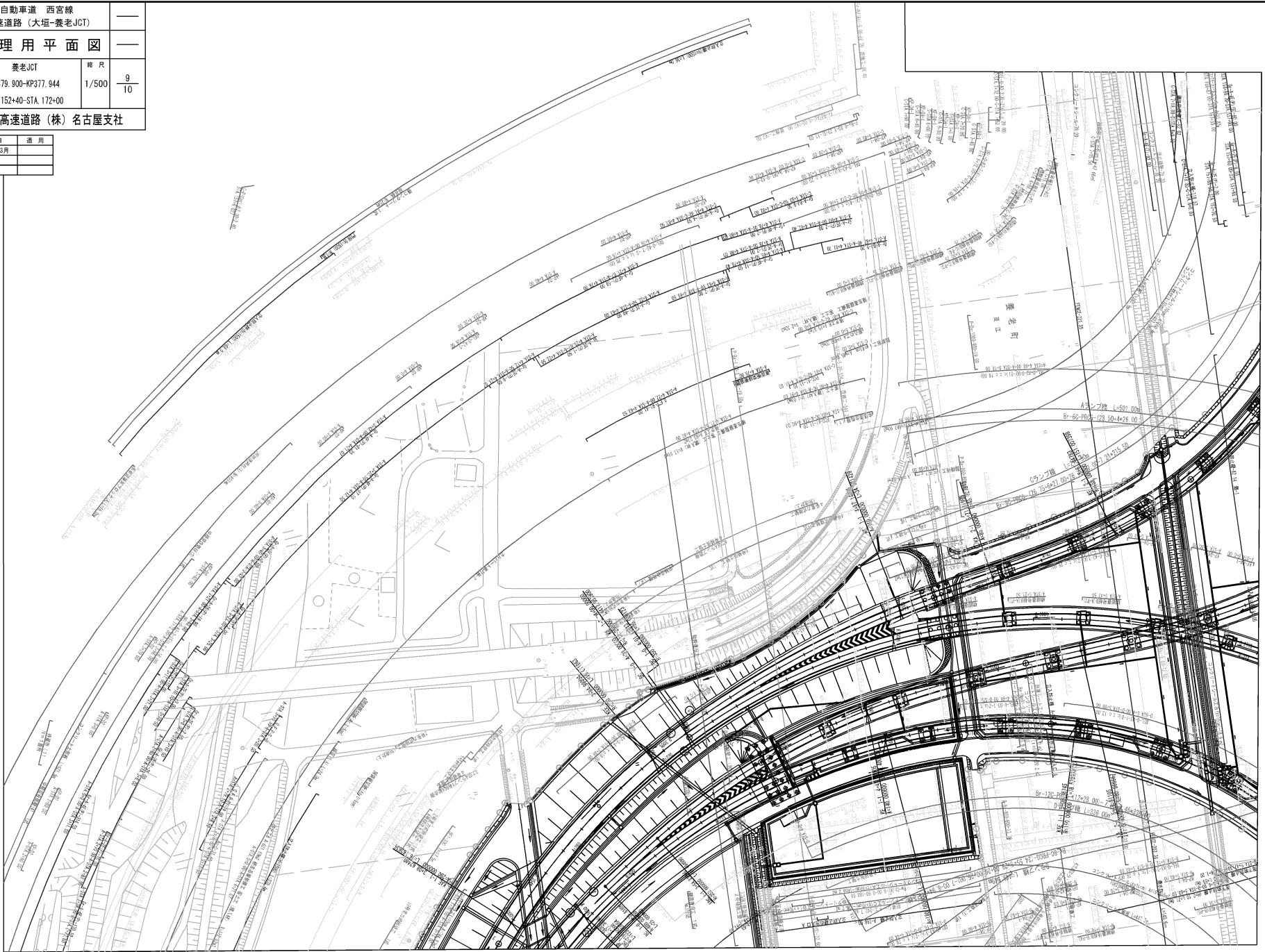


図 号	日 月 日	用 途
第1回	2018年 3月	
第2回	2020年 3月	

中央自動車道 西宮線 名神高速道路 (大垣-養老JCT)		
工 種	管理用平面図	—
名 称	養老JCT KP379.900-KP377.944 STA. 152+40-STA. 172+00	縮 尺 1/500 8/10
	中日本高速道路 (株) 名古屋支社	

中央自動車道 西宮線 名神高速道路 (大垣-養老JCT)			
工種	管理用平面図		
名称	養老JCT	縮尺	9 10
	KP378.900-KP377.944	1/500	
	STA.152+40-STA.172+00		
中日本高速道路 (株) 名古屋支社			

調査月日	適用
第1回 2013年 3月	



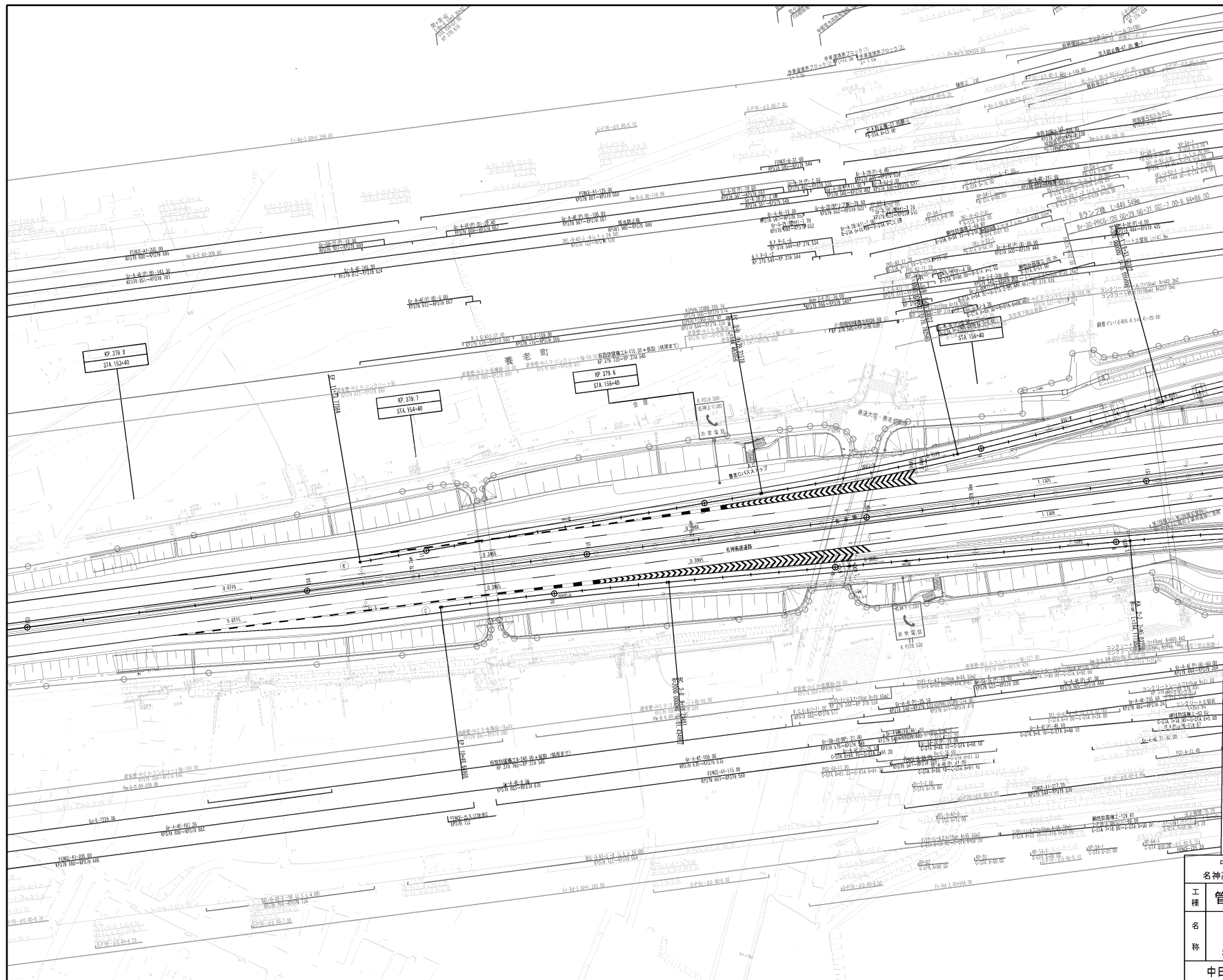
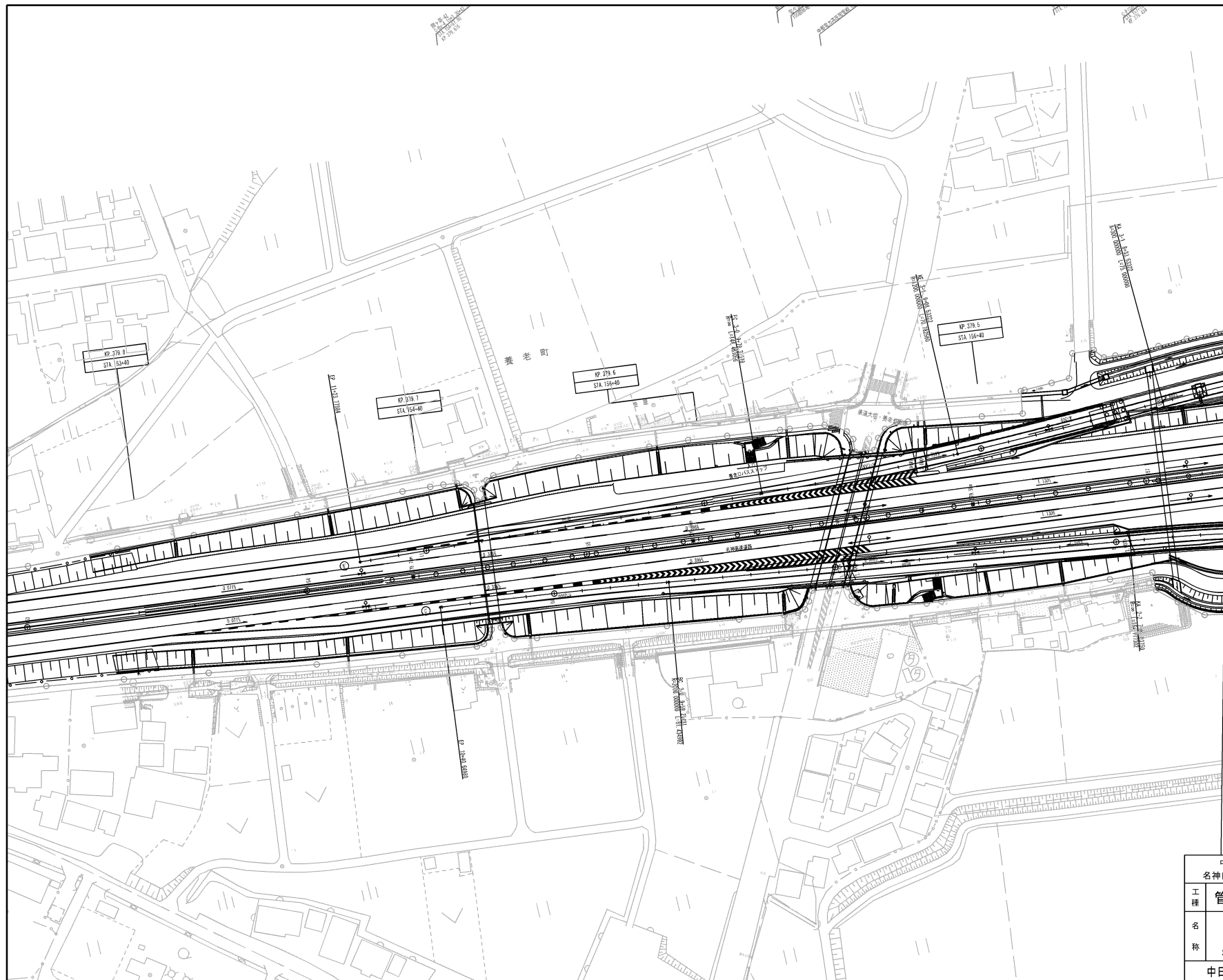


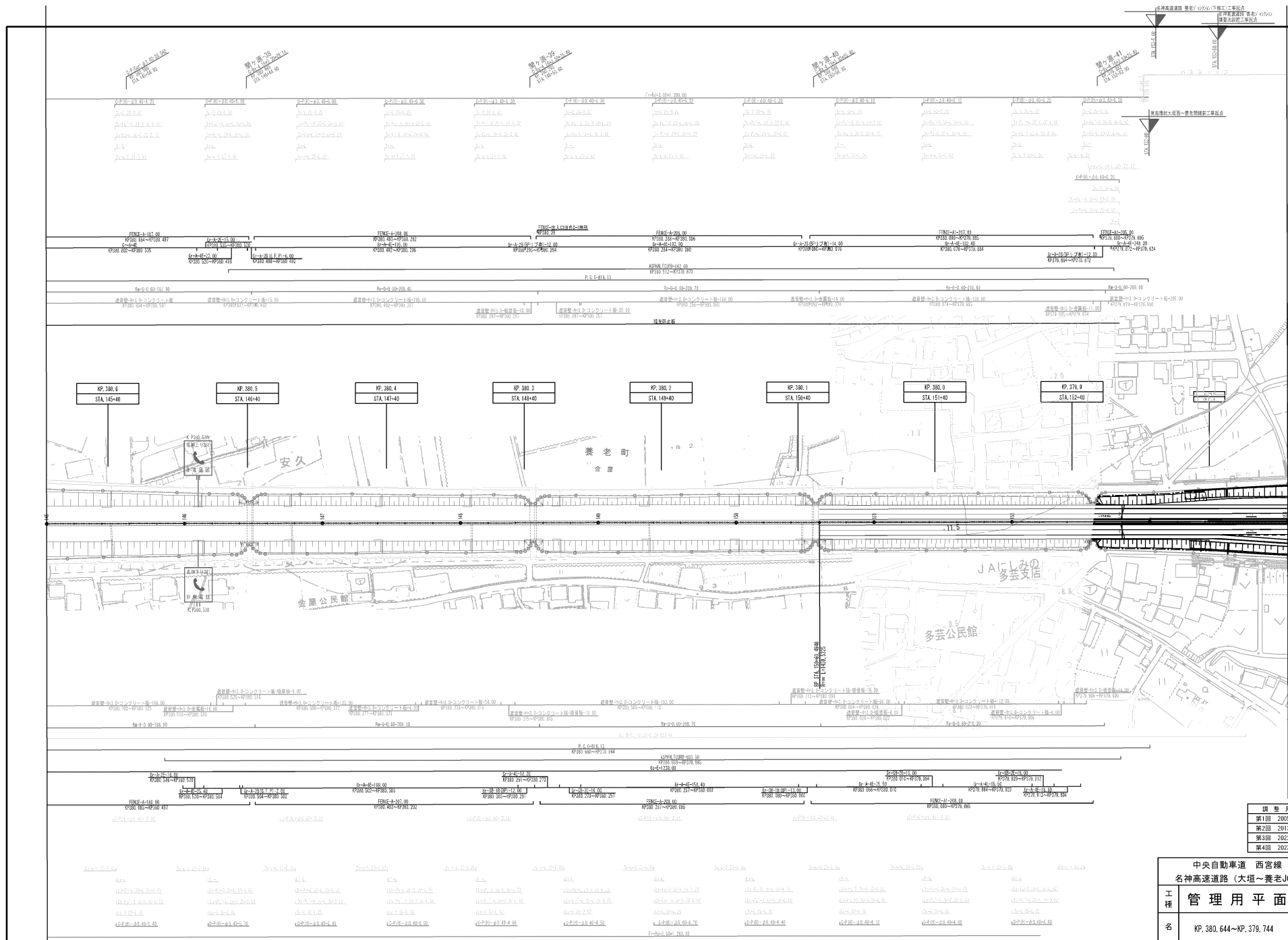
図 表 日 付	用 途
第1回 2013年 3月	
第2回 2022年 3月	

中央自動車道 西宮線 名神高速道路 (大垣~養老JCT)		
工 種	管理用平面図	
名 称	養老JCT KP379.900~KP377.944 STA. 152+40~STA. 172+00	縮 尺 1/500 10/10
中日本高速道路 (株) 名古屋支社		



図号	年月日	適用
第1回	2013年3月	
第2回	2013年12月	

中央自動車道 西宮線 名神自動車道 (大垣~養老JCT)		
工種	管理用平面図	—
名称	養老JCT	縮尺
	KP379.900~KP377.944 STA.152+40~STA.172+00	1/500
中日本高速道路(株)名古屋支社		



訂正月日	適用
第1回 2005年 9月	
第2回 2014年 3月	
第3回 2022年 2月	
第4回 2023年 3月	

中央自動車道 西宮線 名神高速道路 (大垣~養老JCT)		
工種	管理用平面図	
名称	KP. 380.444~KP. 379.744 STA. 145+0.00~STA. 154+0.00	縮尺 1/1000 6 7
中日本高速道路(株)名古屋支社		

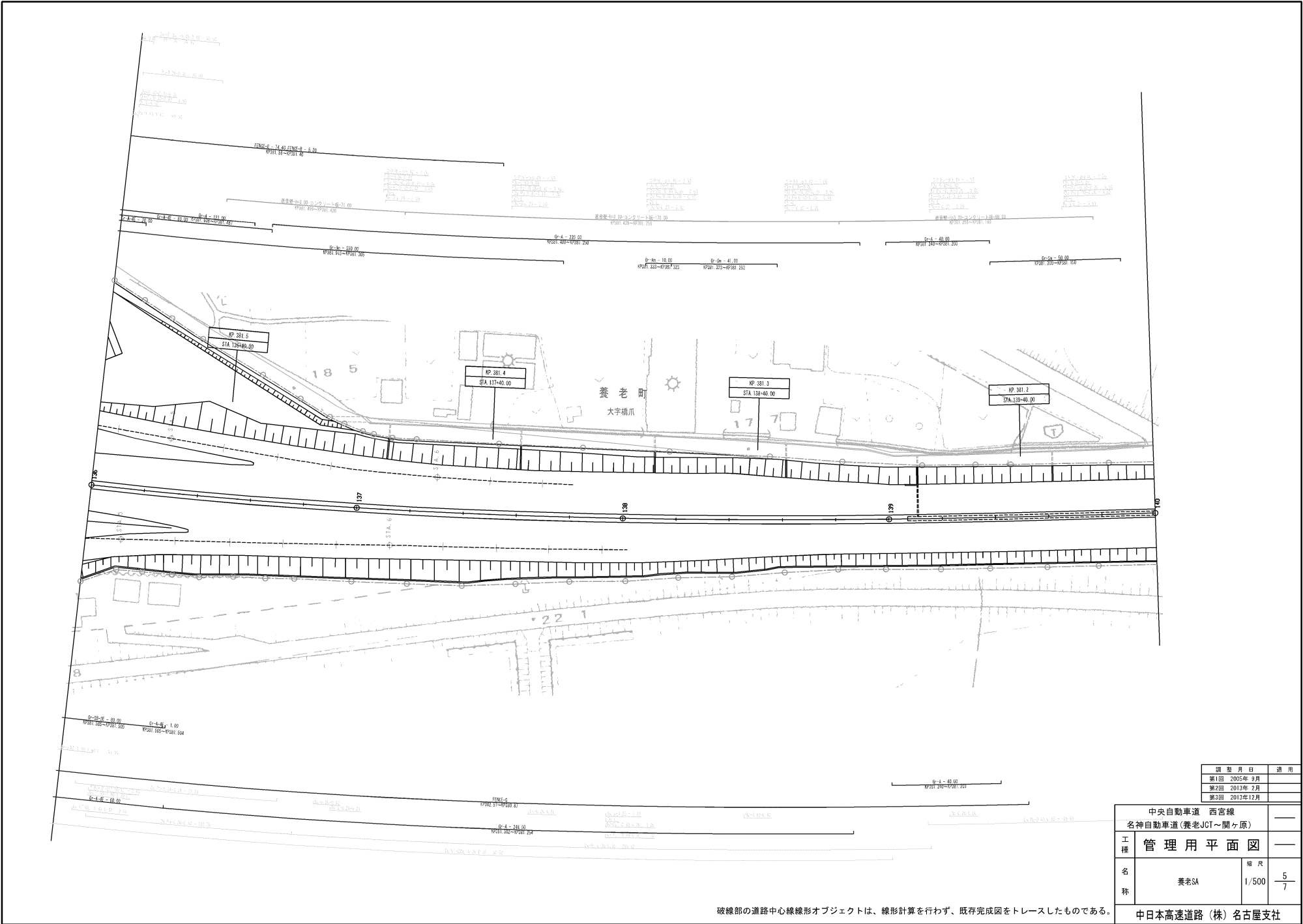
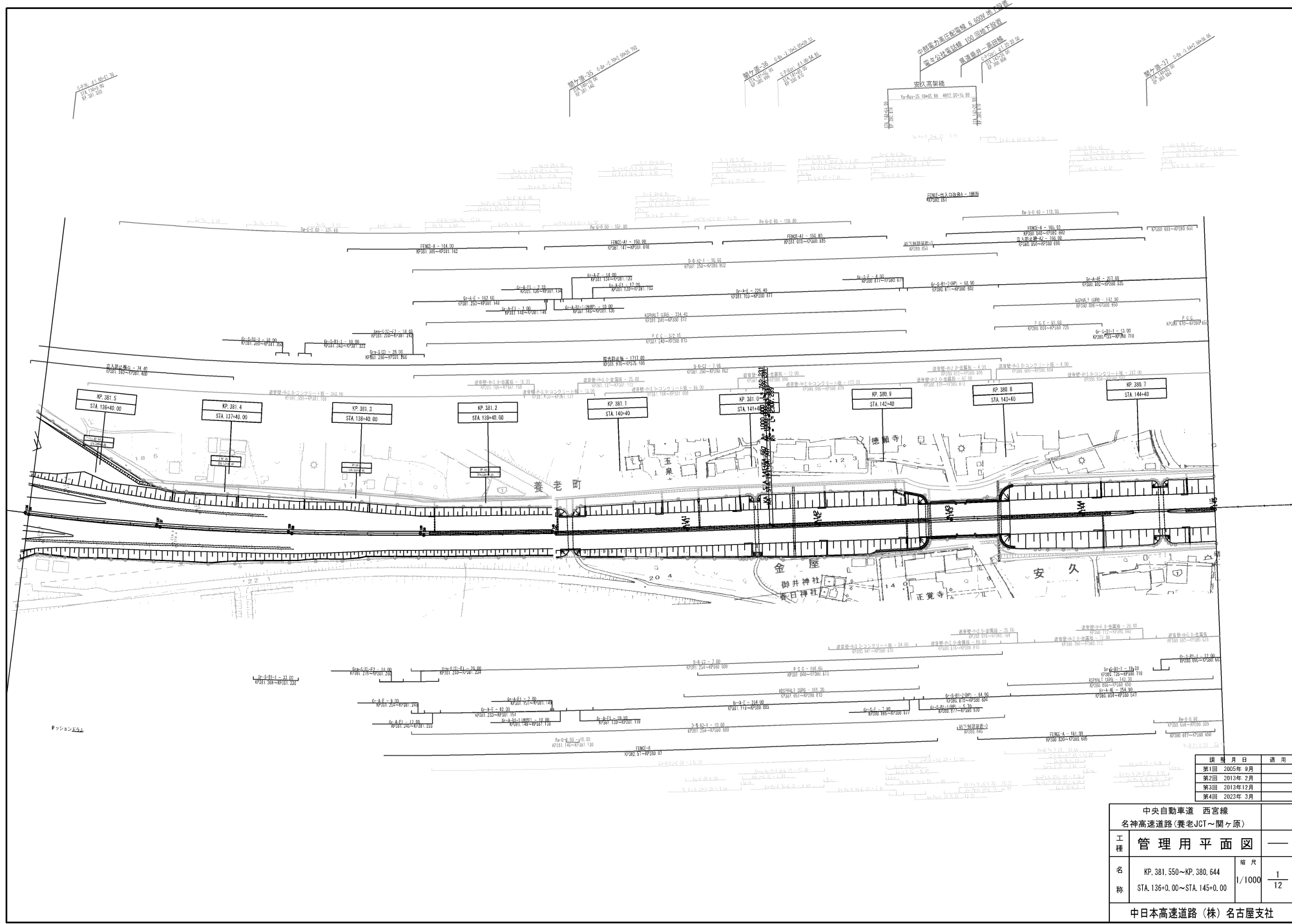


図 表 月 日	通 用
第1回 2005年 9月	
第2回 2013年 2月	
第3回 2013年12月	

中央自動車道 西宮線 名神自動車道(養老JCT~関ヶ原)		
工 種	管理用平面図	—
名 称	養老SA	縮 尺 1/500
		5/7
中日本高速道路(株)名古屋支社		

破線部の道路中心線線形オブジェクトは、線形計算を行わず、既存完成図をトレースしたものである。





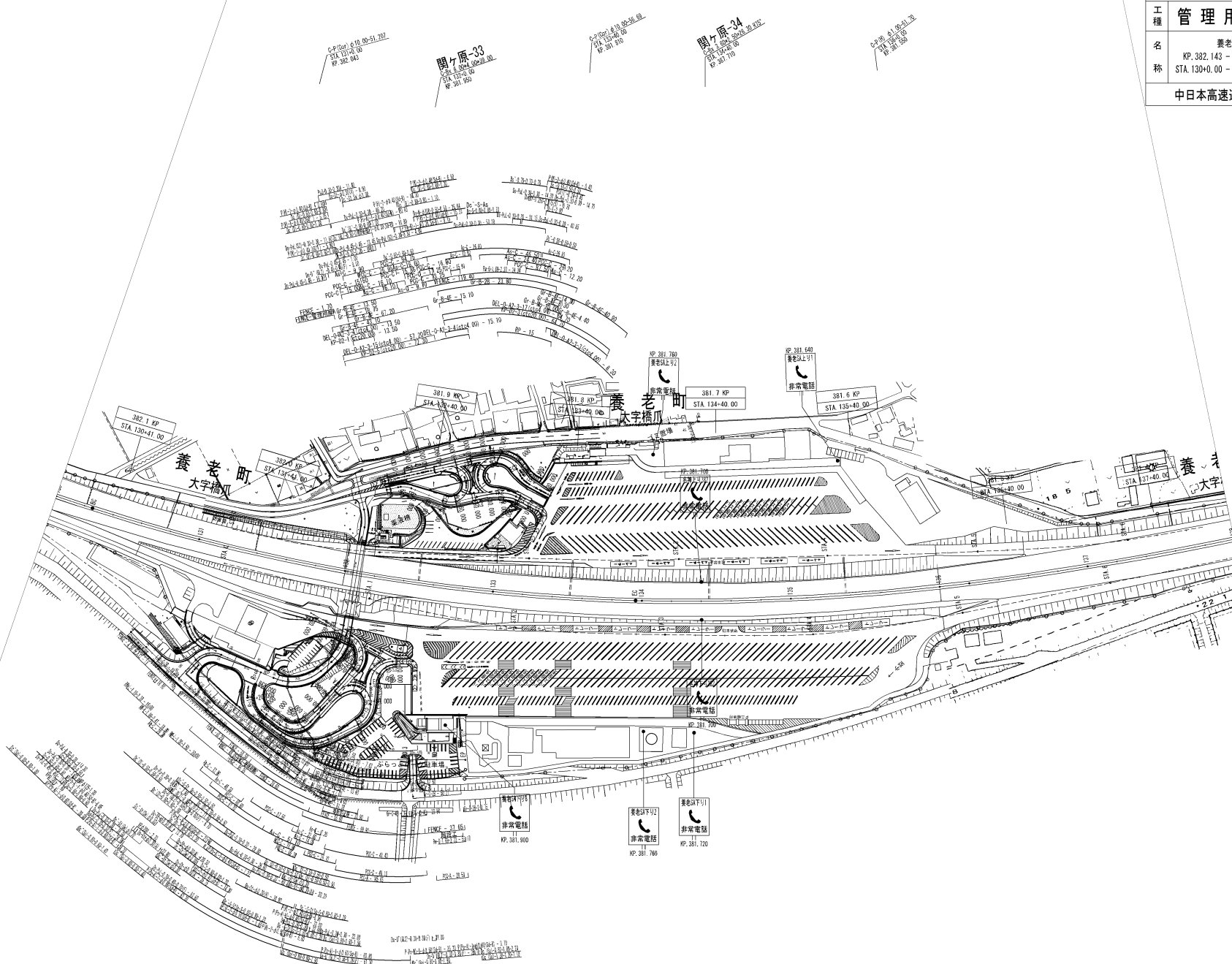
期	月	日	適用
第1回	2005年	9月	
第2回	2013年	2月	
第3回	2013年	12月	
第4回	2023年	3月	

中央自動車道 西宮線 名神高速道路(養老JCT~関ヶ原)		
工種	管理用平面図	—
名称	KP. 381.550~KP. 380.644 STA. 136+0.00~STA. 145+0.00	縮尺 1/1000 1/12
中日本高速道路(株)名古屋支社		

中央自動車道 西宮線		
名神自動車道(養老JCT-関ヶ原)		
工種	管理用平面図	
名称	養老SA	縮尺
	KP. 382.143 - KP. 381.350 STA. 130+0.00 - STA. 138+0.00	1/2500
		3/3

中日本高速道路(株)名古屋支社

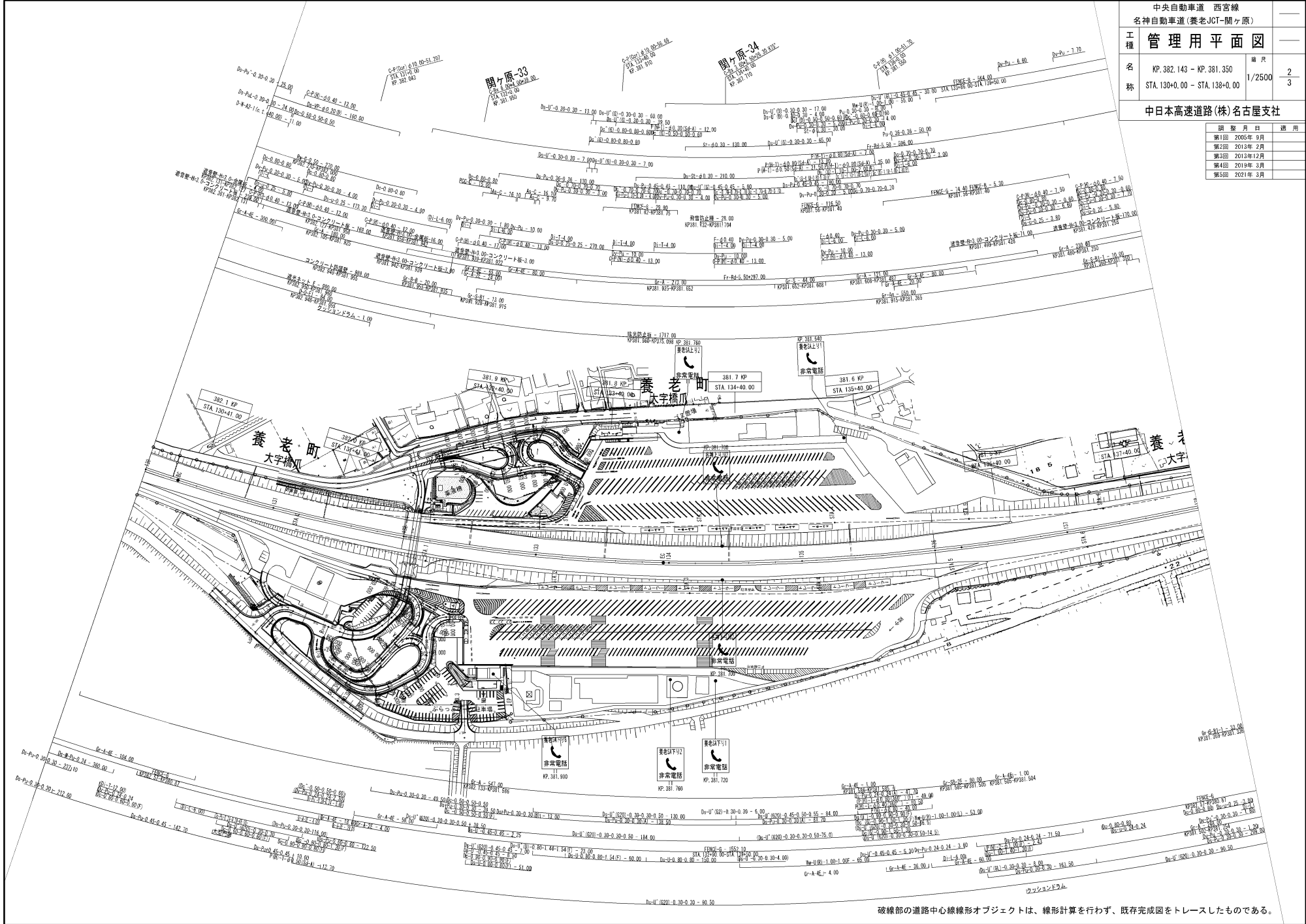
図	数	月	日	適用
第1回	2005年	9月		
第2回	2013年	2月		
第3回	2013年	12月		
第4回	2019年	3月		
第5回	2021年	3月		



破線部の道路中心線線形オブジェクトは、線形計算を行わず、既存完成図をトレースしたものである。

中央自動車道 西宮線		
名神自動車道(養老JCT-関ヶ原)		
工種	管理用平面図	
名称	KP.382.143 - KP.381.350 STA.130+0.00 - STA.138+0.00	縮尺 1/2500 2/3
中日本高速道路(株)名古屋支社		

図 号	月 日	適 用
第1回	2005年 0月	
第2回	2013年 2月	
第3回	2013年12月	
第4回	2019年 3月	
第5回	2021年 3月	



破線部の道路中心線線形オブジェクトは、線形計算を行わず、既存完成図をトレースしたものである。

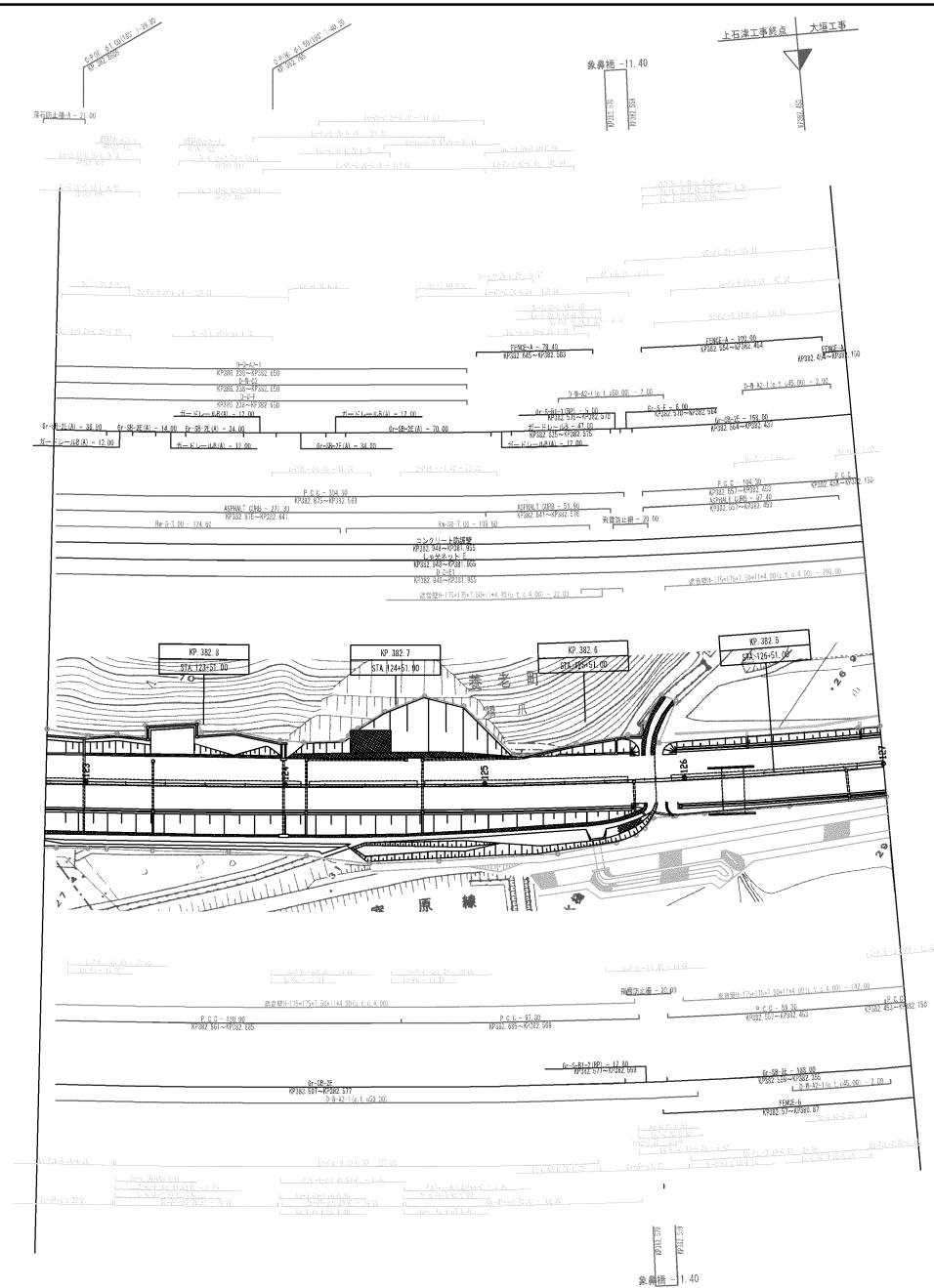


図 号	日 付	用 途
第1回	2005年 9月	
第2回	2013年 2月	
第3回	2013年12月	

中央自動車道 西宮線 名神自動車道(養老JCT~関ヶ原)		
工 種	管理用平面図	—
名 称	KP. 382.875~KP. 382.443 STA. 122+85.00~STA. 127+0.00	縮 尺 1/1000 3/12
中日本高速道路(株)名古屋支社		

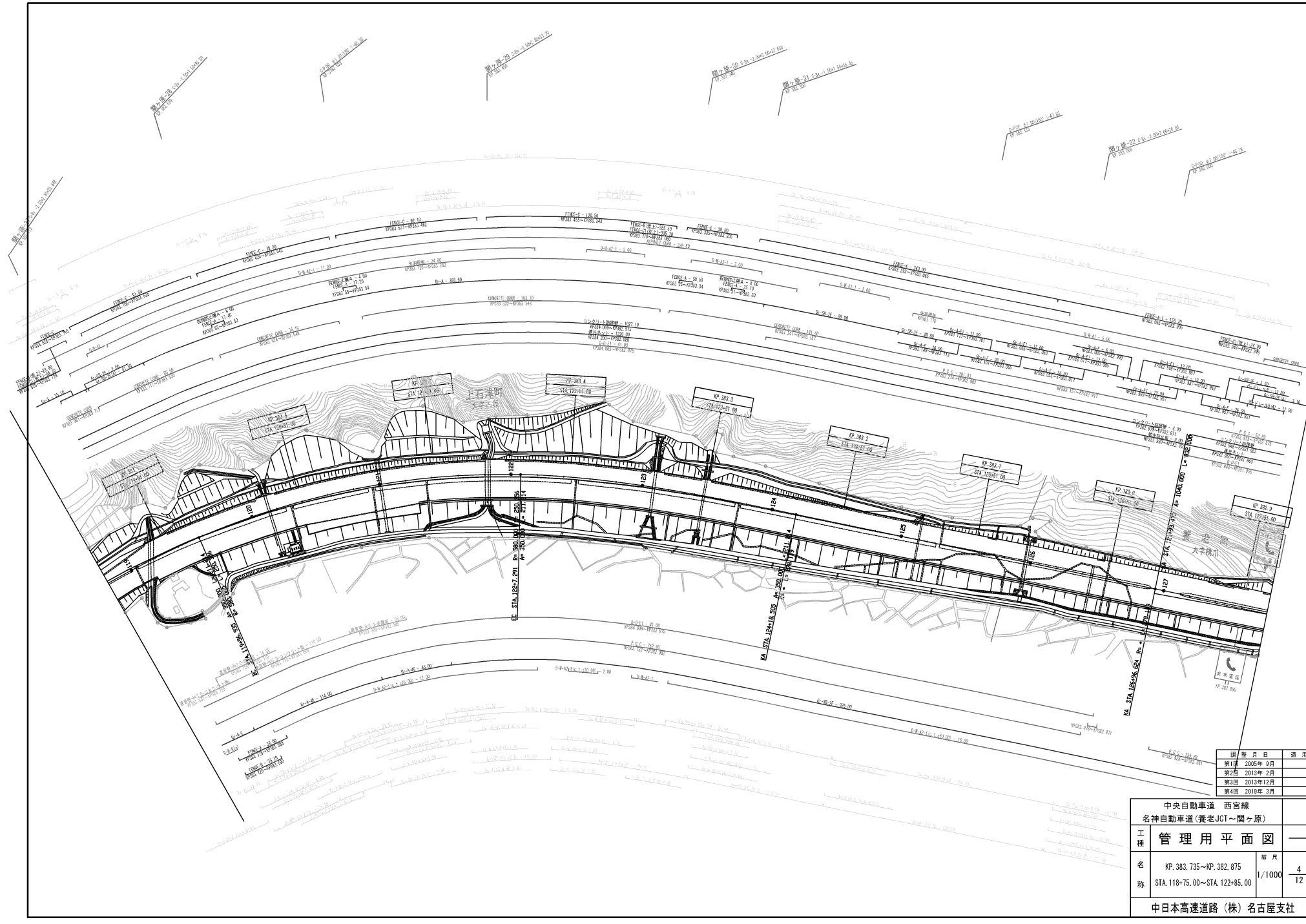
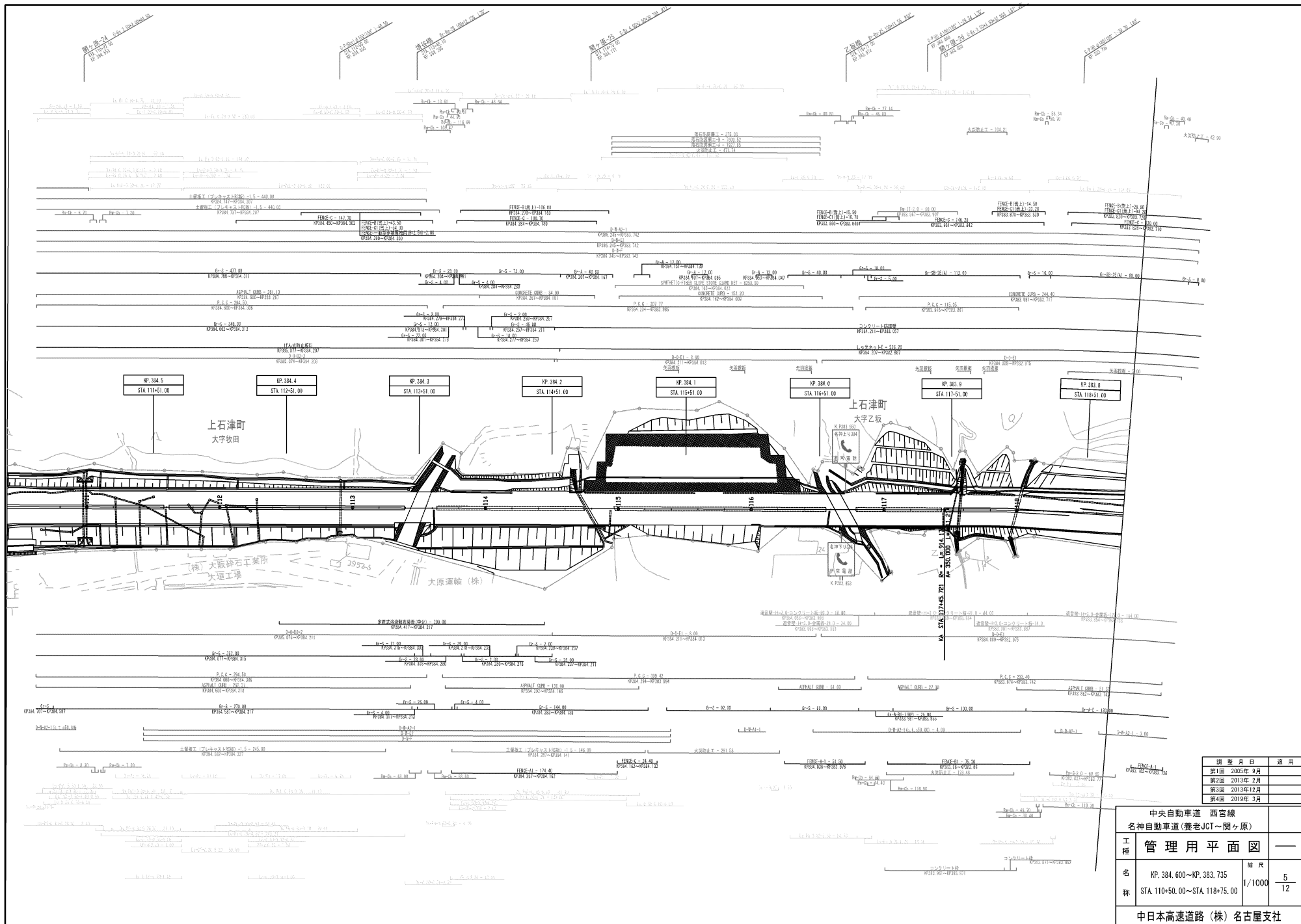


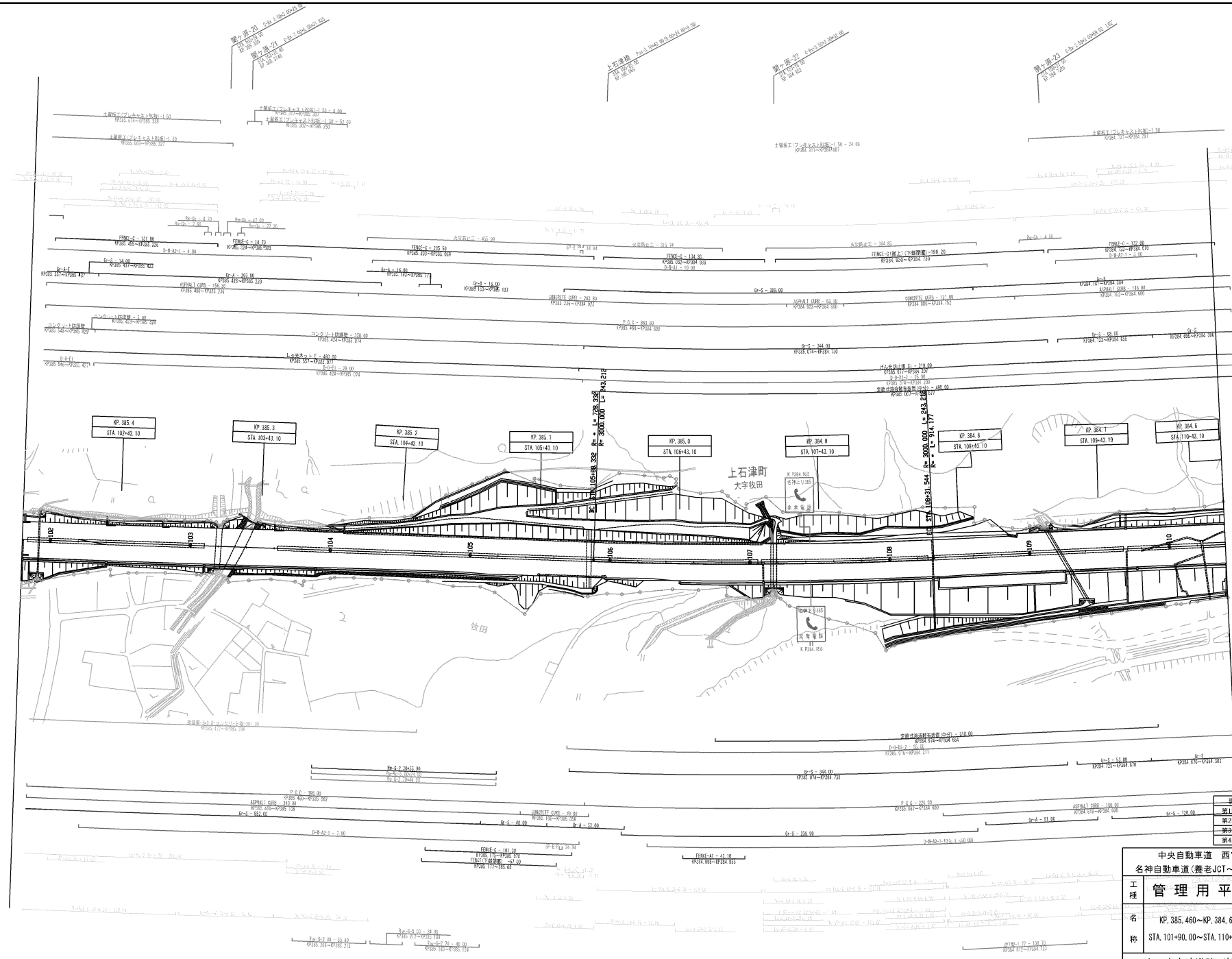
図	年月日	適用
第1回	2005年 9月	
第2回	2013年 2月	
第3回	2013年12月	
第4回	2019年 3月	

中央自動車道 西宮線 名神自動車道(養老JCT~関ヶ原)		
工種	管理用平面図	—
名称	区間	橋尺
	KP. 383.735~KP. 382.875 STA. 118+75.00~STA. 122+85.00	1/1000
中日本高速道路(株)名古屋支社		

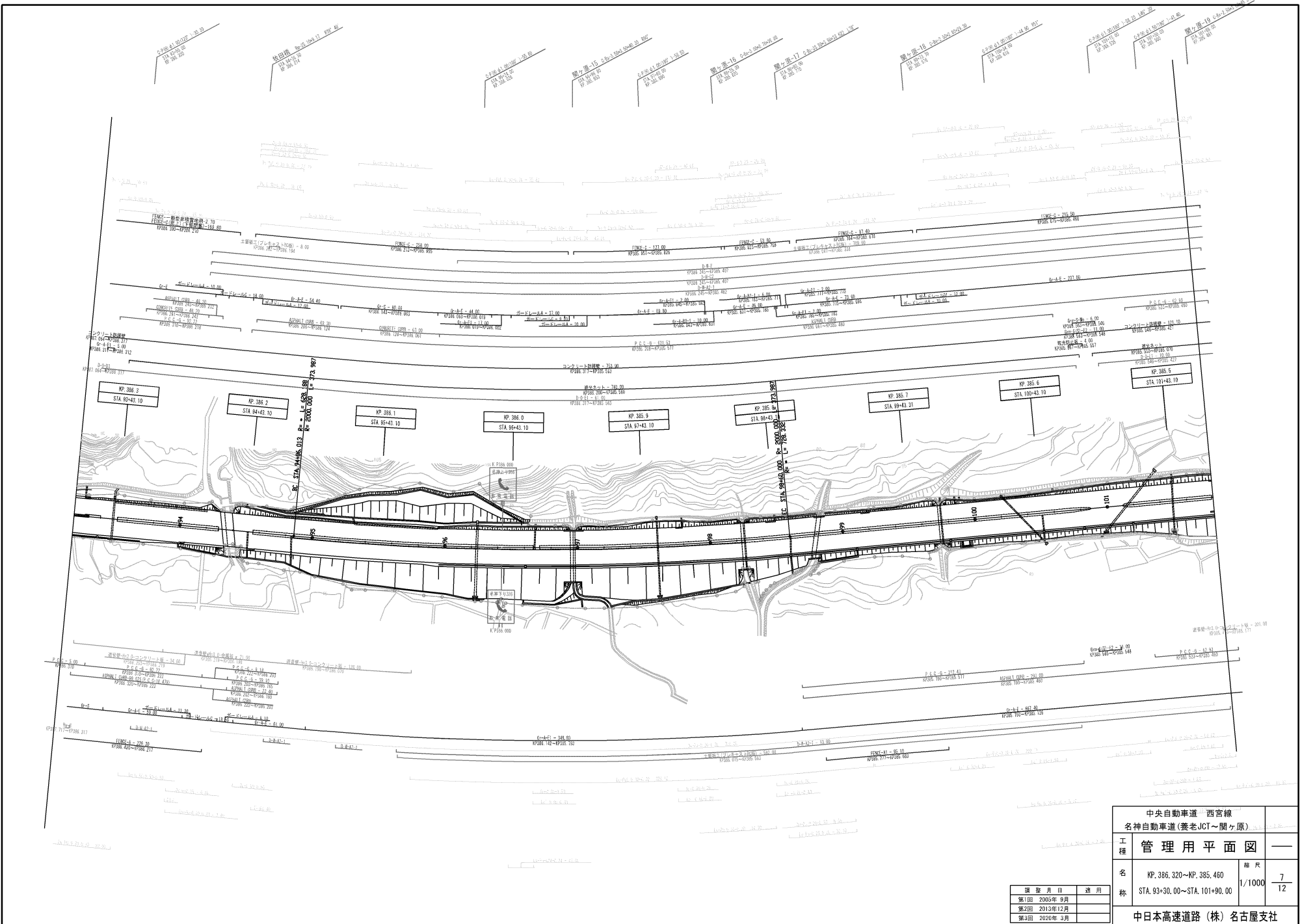


調査月日	適用
第1回 2005年 9月	
第2回 2013年 2月	
第3回 2013年 12月	
第4回 2019年 3月	

中央自動車道 西宮線 名神自動車道(養老JCT~関ヶ原)		
工種	管理用平面図	—
名称	KP. 384. 600~KP. 383. 735 STA. 110+50. 00~STA. 118+75. 00	縮尺 1/1000 5/12
中日本高速道路 (株) 名古屋支社		




中央自動車道 西宮線 名神自動車道(養老JCT~関ヶ原)		
工 種	管理用平面図	—
名 称	KP. 385.460~KP. 384.600 STA. 101+90.00~STA. 110+50.00	縮 尺 1/1000 6 12
中日本高速道路(株)名古屋支社		



中央自動車道 西宮線		
名神自動車道(養老JCT~関ヶ原)		
工種	管理用平面図	—
名称	KP. 386.320~KP. 385.460	縮尺
	STA. 83+30.00~STA. 101+90.00	1/1000
		7/12
中日本高速道路(株)名古屋支社		

編 号	製 定 日 付	適 用
第1回	2005年 9月	
第2回	2013年12月	
第3回	2020年 3月	

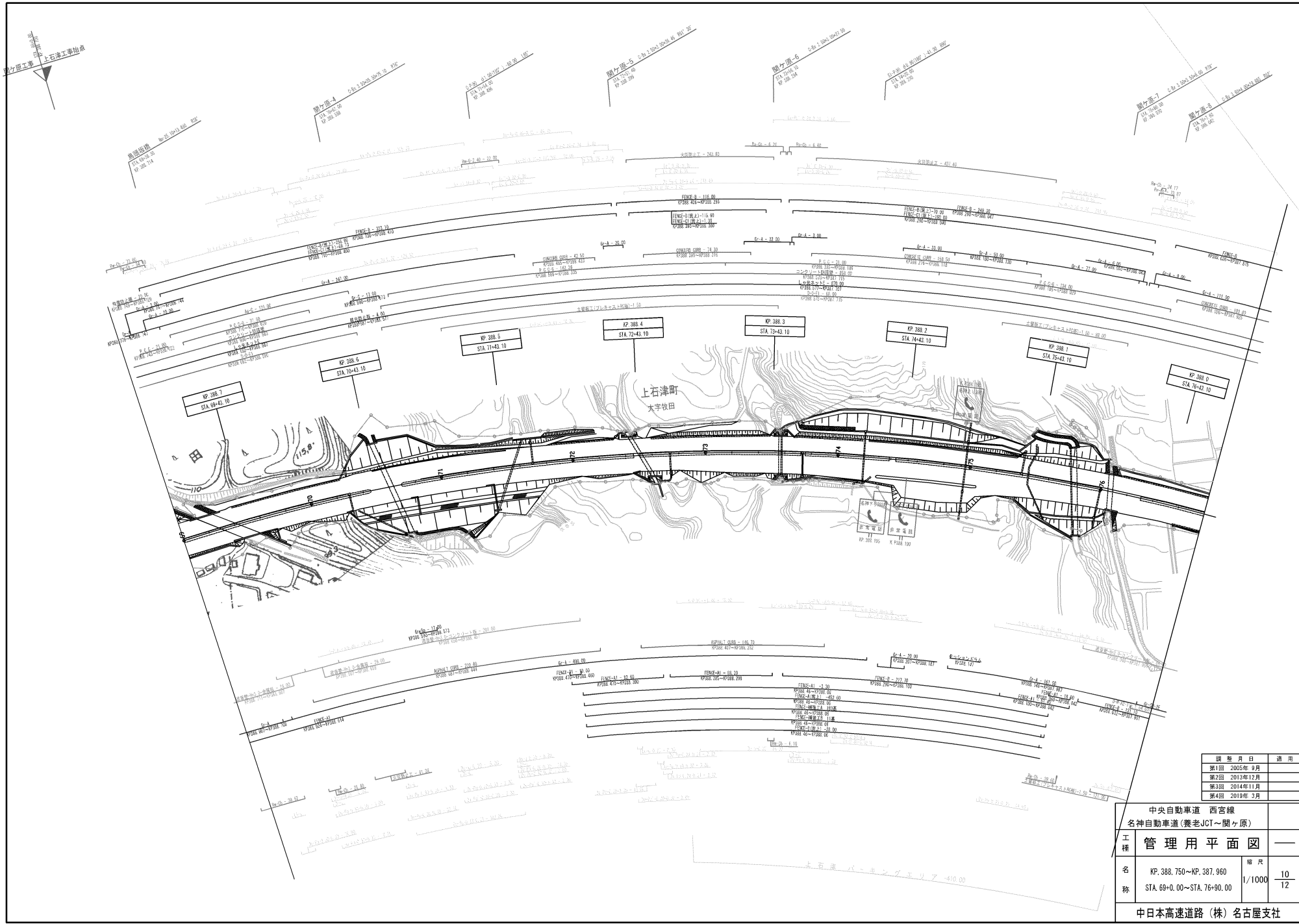


中央自動車道 西宮線 名神高速道路(養老JCT~関ヶ原)		
工 種	管理用平面図	—
名 称	KP. 387.160~KP. 386.320 STA. 84+90.00~STA. 93+30.00	縮 尺 1/1000 8 12
中日本高速道路(株)名古屋支社		



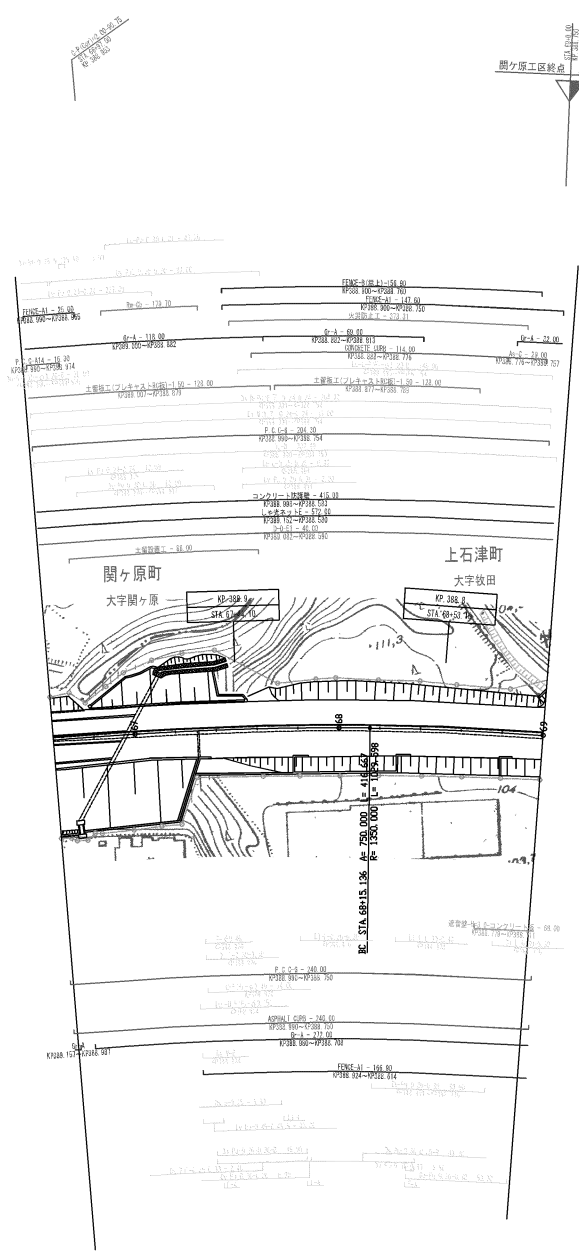
調査月日	適用
第1回 2005年 9月	
第2回 2013年12月	
第3回 2020年 3月	
第4回 2023年 3月	

中央自動車道 西宮線 名神高速道路(養老JCT~関ヶ原)		
工種	管理用平面図	—
名称	KP. 387.960~KP. 387.160 STA. 76+90.00~STA. 84+90.00	縮尺 1/1000 9/12
中日本高速道路(株)名古屋支社		



調査月日	適用
第1回 2005年 9月	
第2回 2013年12月	
第3回 2014年11月	
第4回 2019年 3月	

中央自動車道 西宮線		
名神自動車道(養老JCT~関ヶ原)		
工種	管理用平面図	—
名称	KP. 388.750~KP. 387.960 STA. 69+0.00~STA. 76+90.00	縮尺 1/1000 10 12
中日本高速道路(株)名古屋支社		



中部電力関ヶ原線  
高圧配電線系統図

関ヶ原工区終点 上石津工区

図 号	日 付	用 途
第1回	2005年 9月	
第2回	2013年12月	
第3回	2019年 3月	

中央自動車道 西宮線 名神自動車道(養老JCT~関ヶ原)		
工 種	管理用平面図	—
名 称	KP. 388.990~KP. 388.750 STA. 66+00.00~STA. 69+00.00	縮 尺 1/1000 11 12
中日本高速道路(株)名古屋支社		

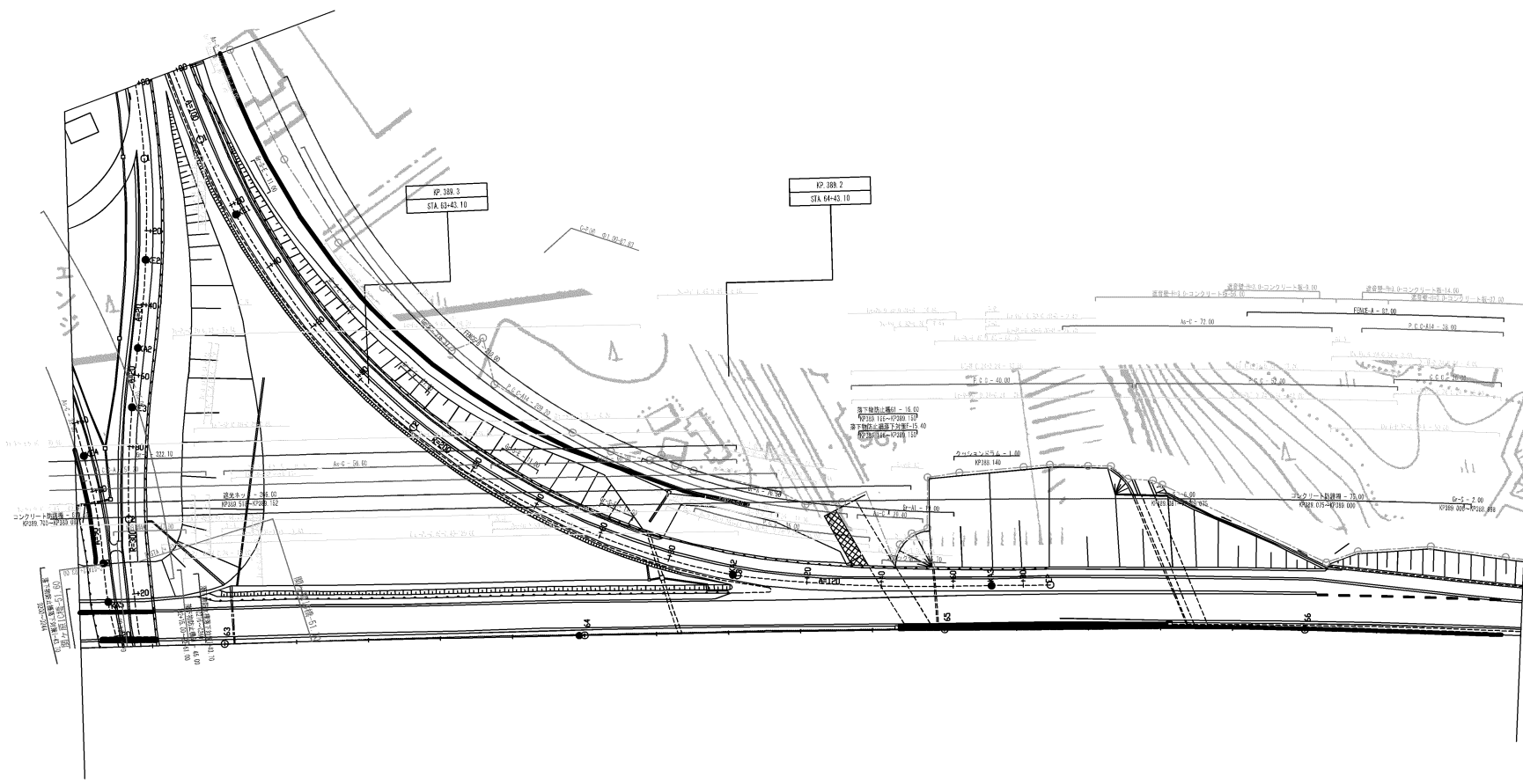
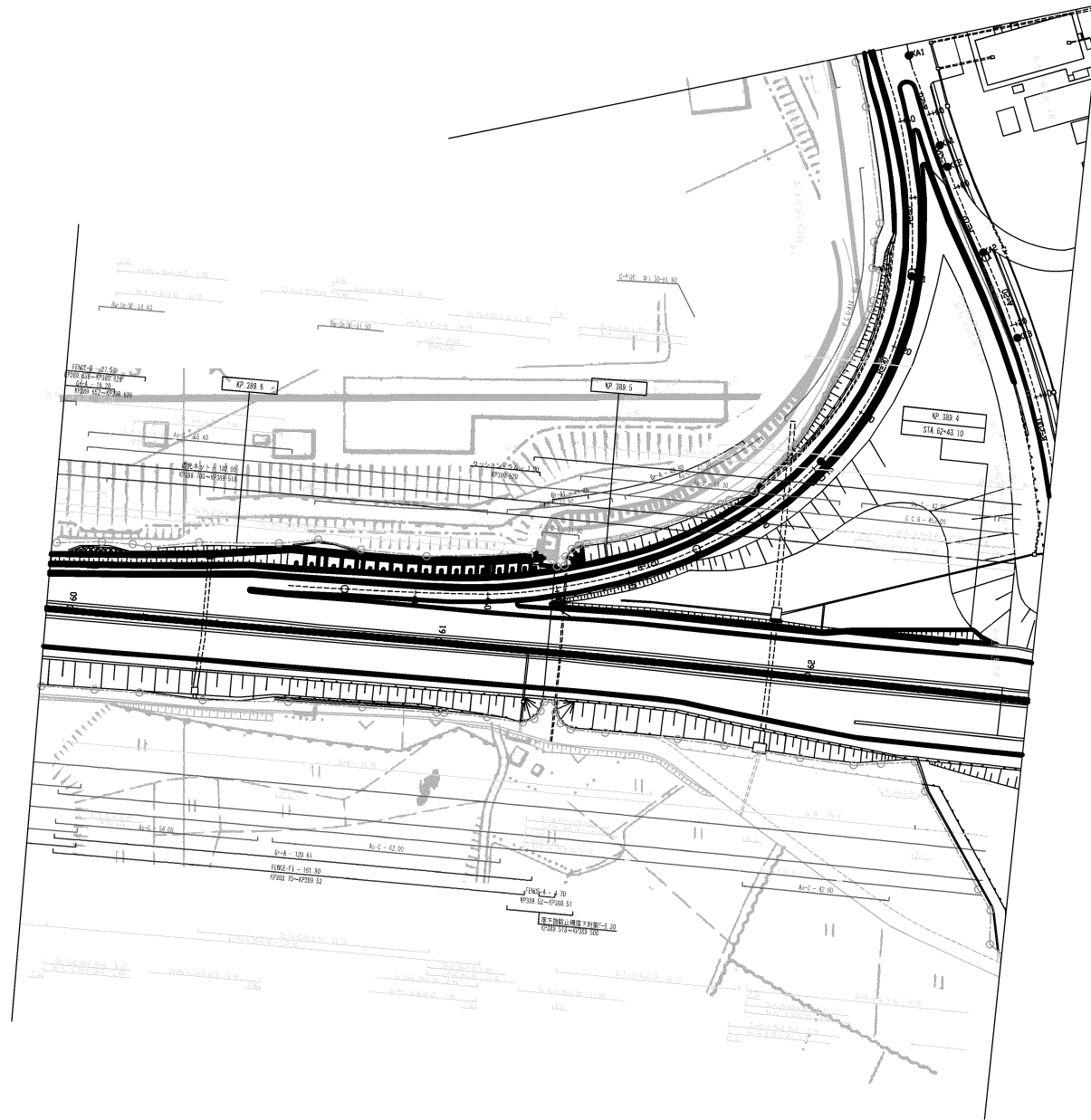


図 号	日 付	用 途
第1回	2005年 9月	
第2回	2013年12月	
第3回	2019年 3月	
第4回	2020年 3月	

中央自動車道 西宮線 名神自動車道(養老JCT~関ヶ原)		
工 種	管理用平面図	—
名 称	関ヶ原IC	縮 尺
		1/500
中日本高速道路(株)名古屋支社		



破線部の道路中心線線形オブジェクトは、線形計算を行わず、既存完成図をトレースしたものである。

図 号	日 付	用 途
第1回	2005年 9月	
第2回	2013年 2月	
第3回	2013年12月	
第4回	2019年 3月	

中央自動車道 西宮線 名神自動車道(養老JCT~関ヶ原)			
工 種	管理用平面図		
名 称	関ヶ原IC	縮 尺	2/7
		中日本高速道路(株)名古屋支社	



KP-389-3  
S1A-63-63.10

KP-389-3  
S1A-64-63.10

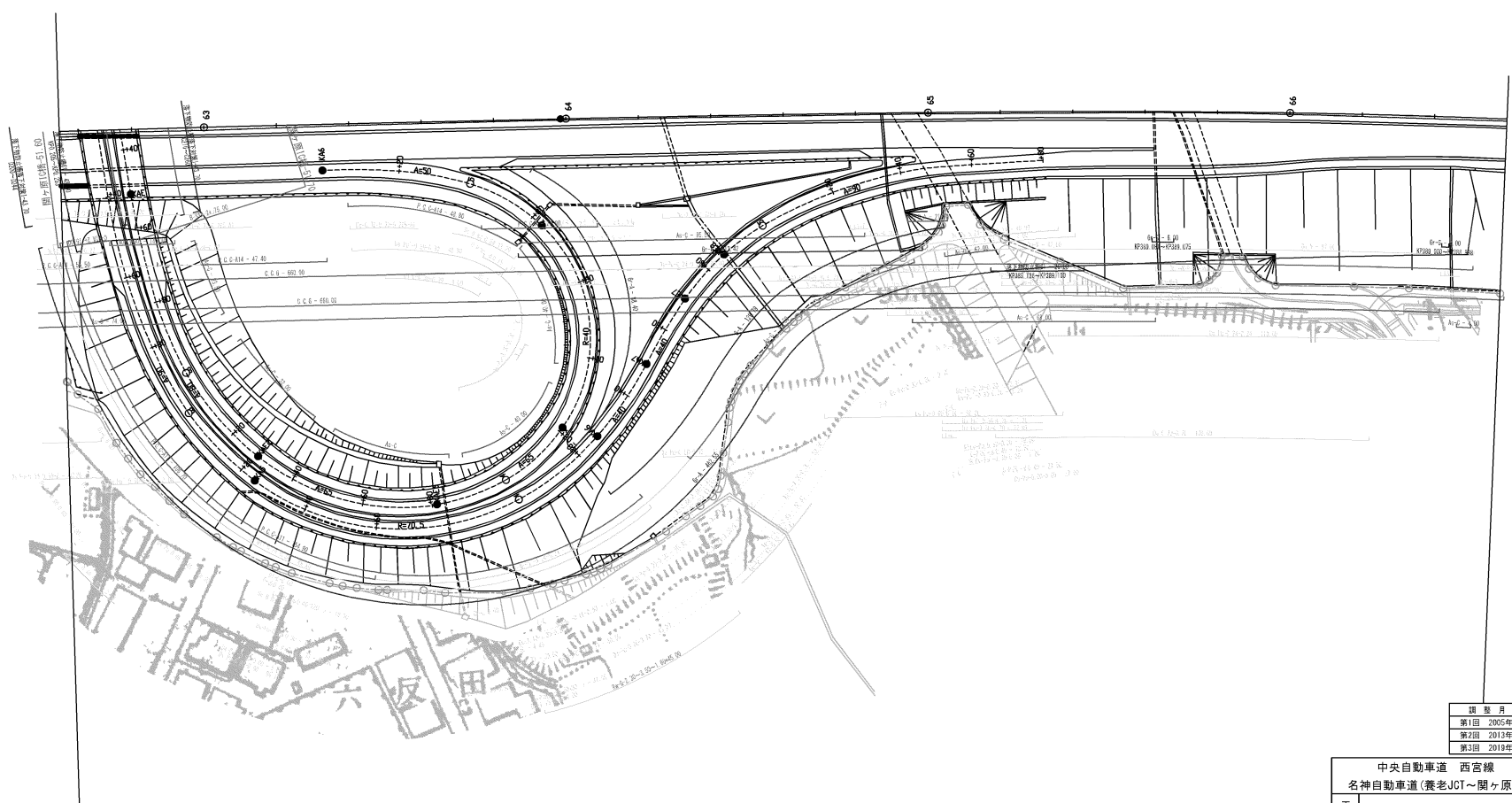
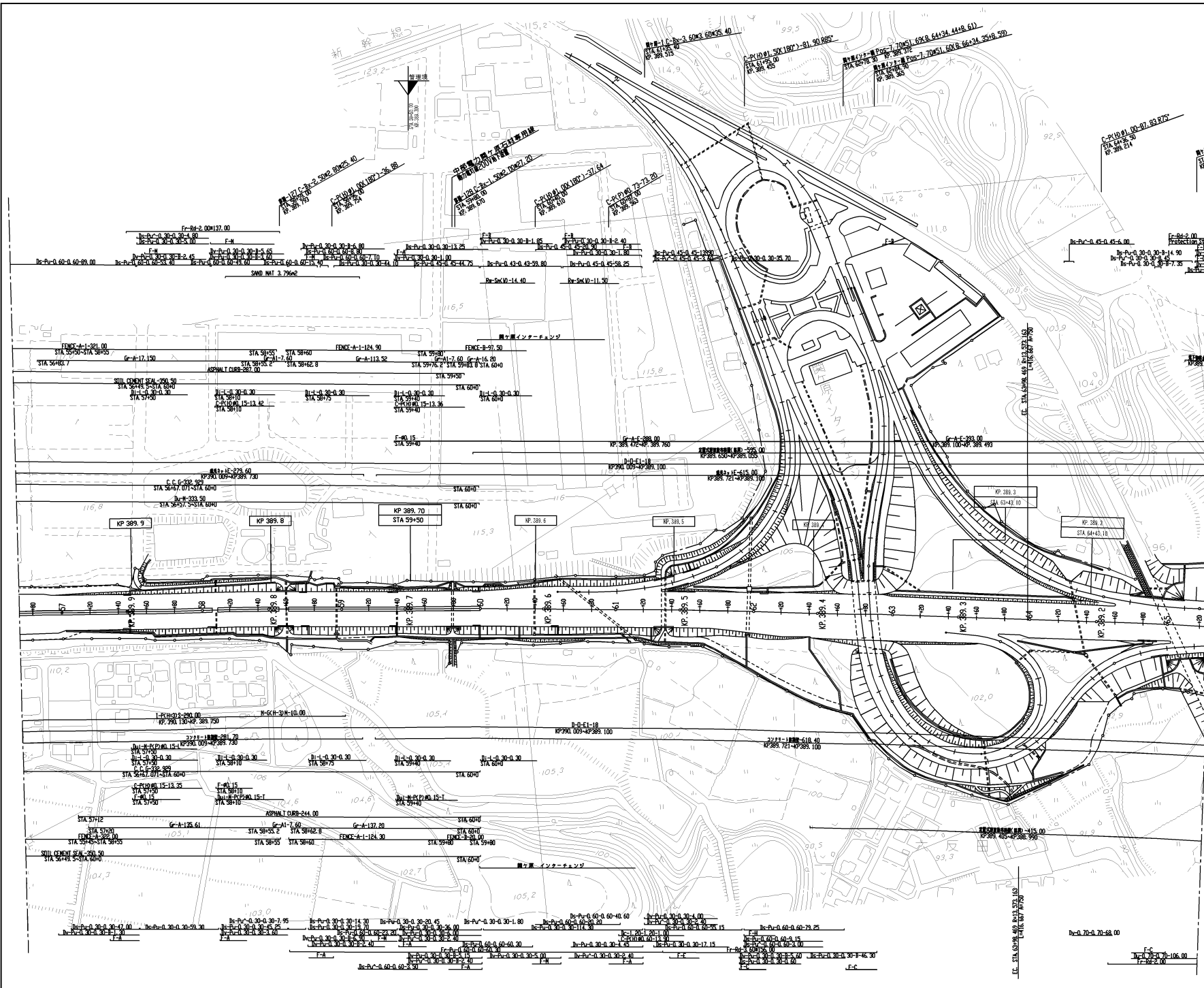


図 号	日 付	用 途
第1回	2005年 9月	
第2回	2013年12月	
第3回	2019年 3月	

中央自動車道 西宮線		
名神自動車道(養老JCT~関ヶ原)		
工 種	管理用平面図	
名 称	関ヶ原IC	縮 尺 1/500
		4/7
中日本高速道路(株)名古屋支社		

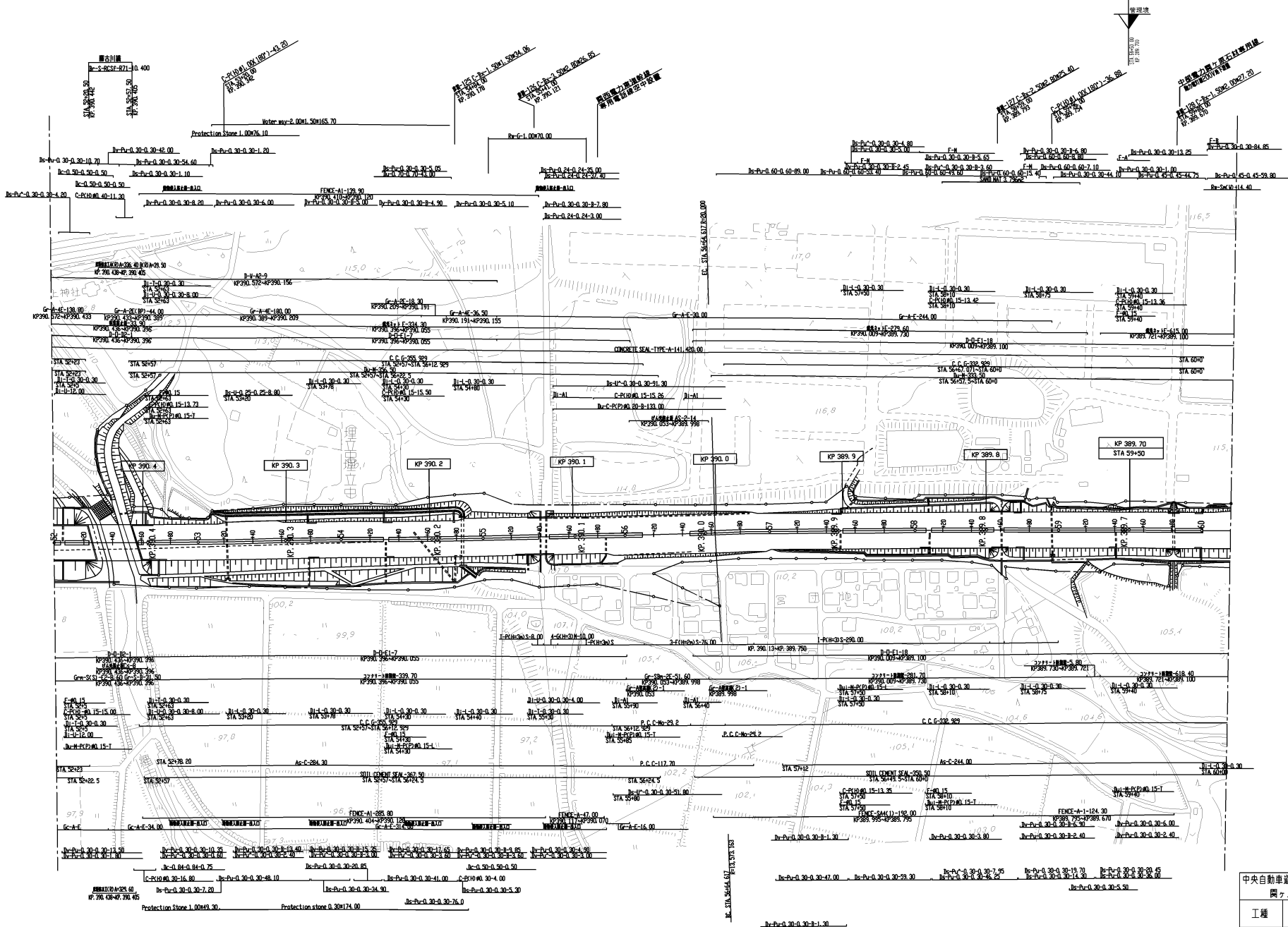




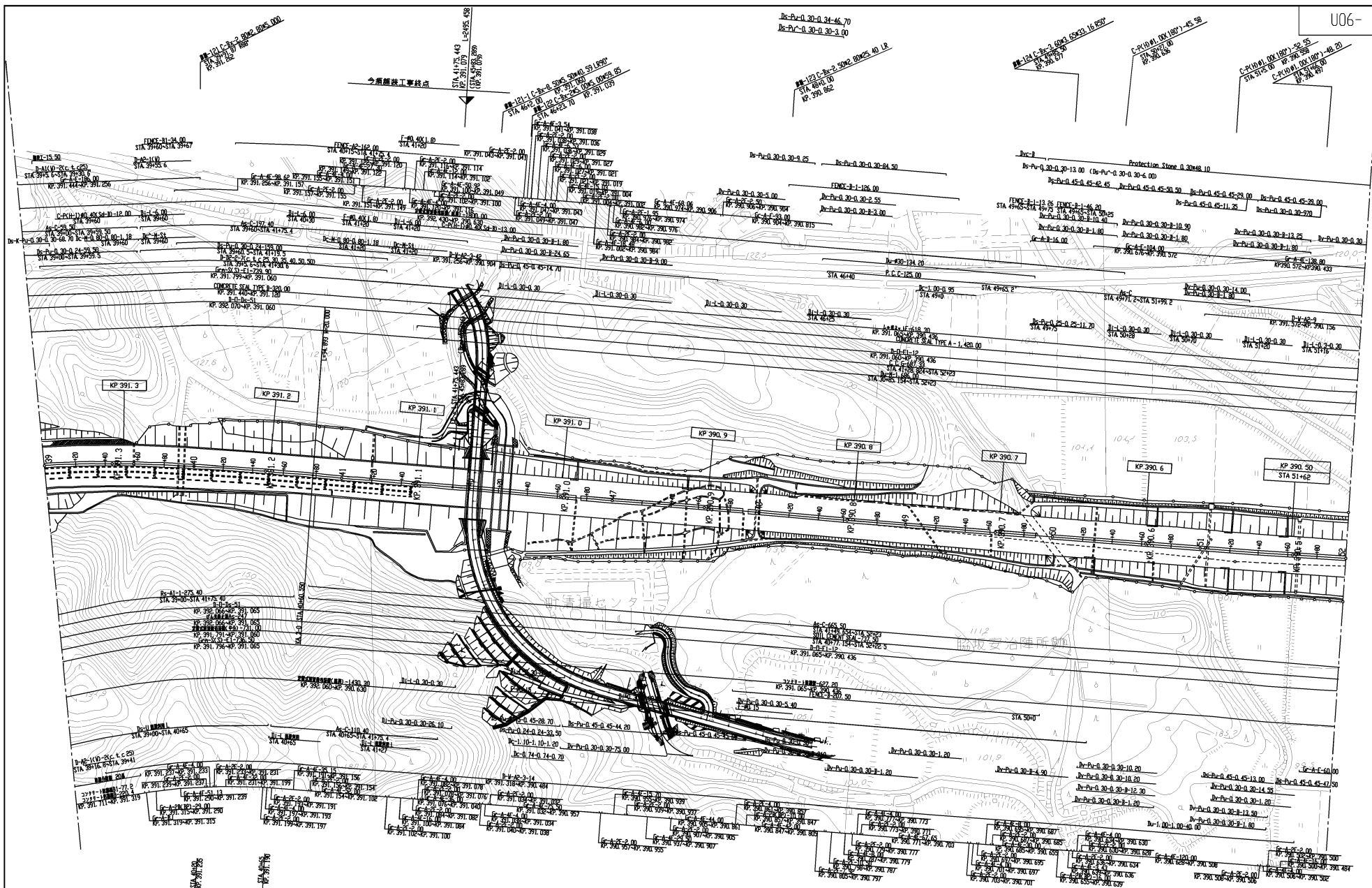


中央自動車道西宮線 名神高速道路 関ヶ原～米原JCT	1 96
工種	維持管理用平面図
縮尺	1/2500
編集年月日	平成 19年 3月
中日本高速道路(株) 名古屋支社	
彦根保全・サービスセンター	

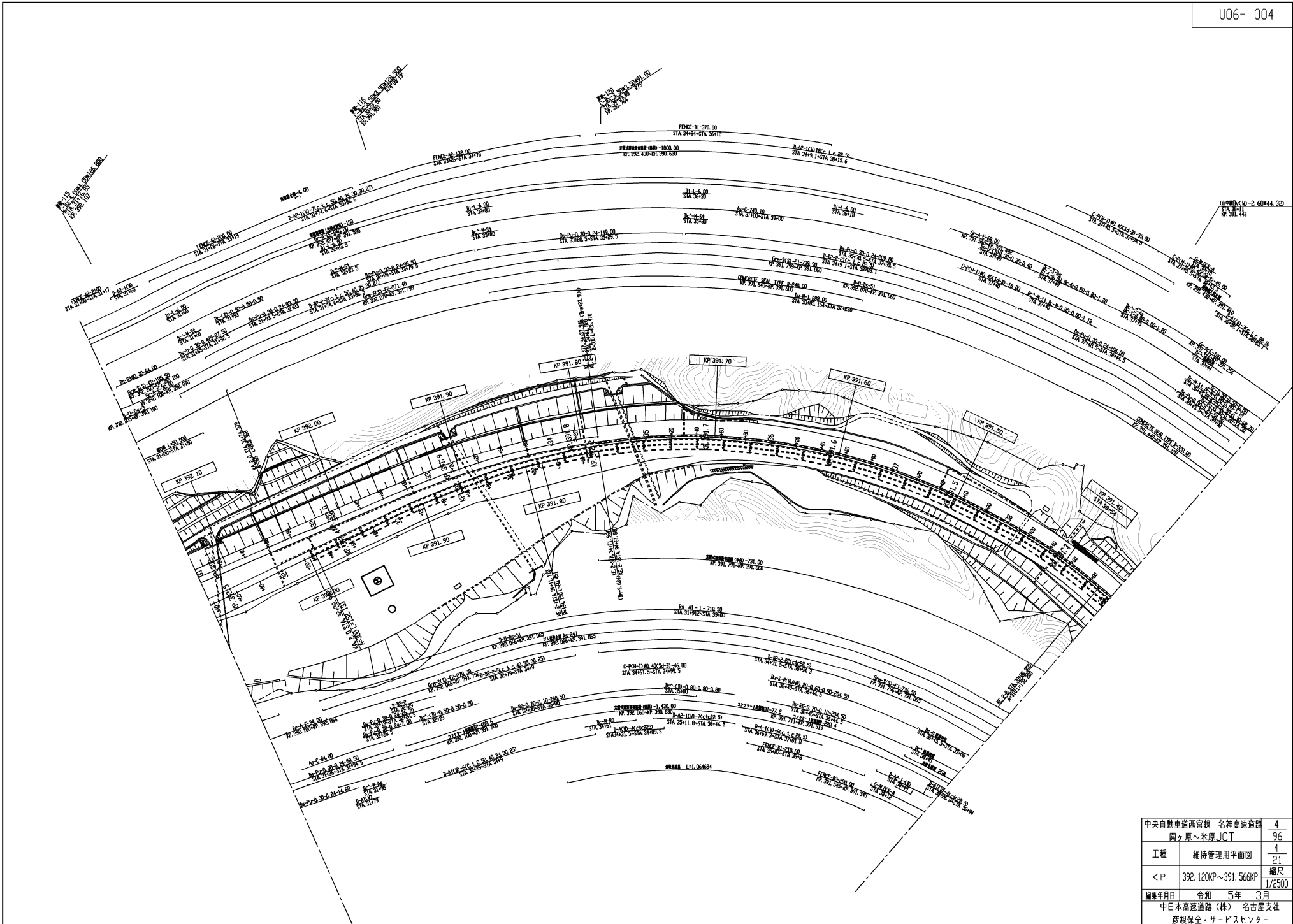
周辺地形 平成5年



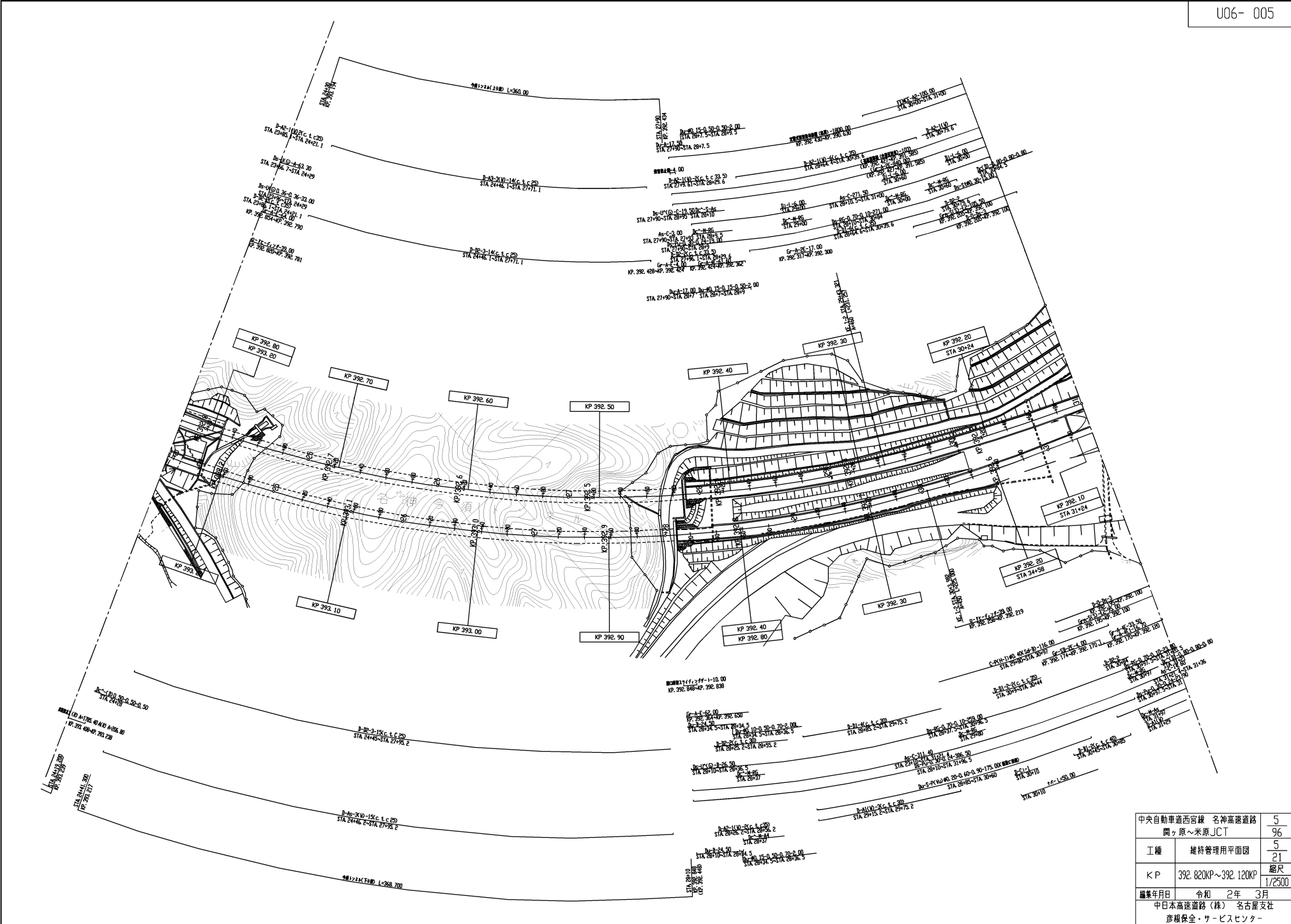
中央自動車道西線 名神高速道路 関ヶ原～米原JCT	2 96
工種	維持管理用平面図
K/P	390.500KP~389.600KP 編尺 1/2500
編製年月日	令和 4年 3月
中日本高速道路(株) 名古屋支社 参謀保全・サービスセンター	



中央自動車道西宮線 名神高速道路	3
関ヶ原～米原JCT	96
工種	維持管理用平面図
	3
KP	391.366KP~390.444KP
縮尺	総尺
	1/2500
編集年月日	令和 5年 3月
中国高速道路(株) 名古屋支社	
彦根保全・サービスセンター	

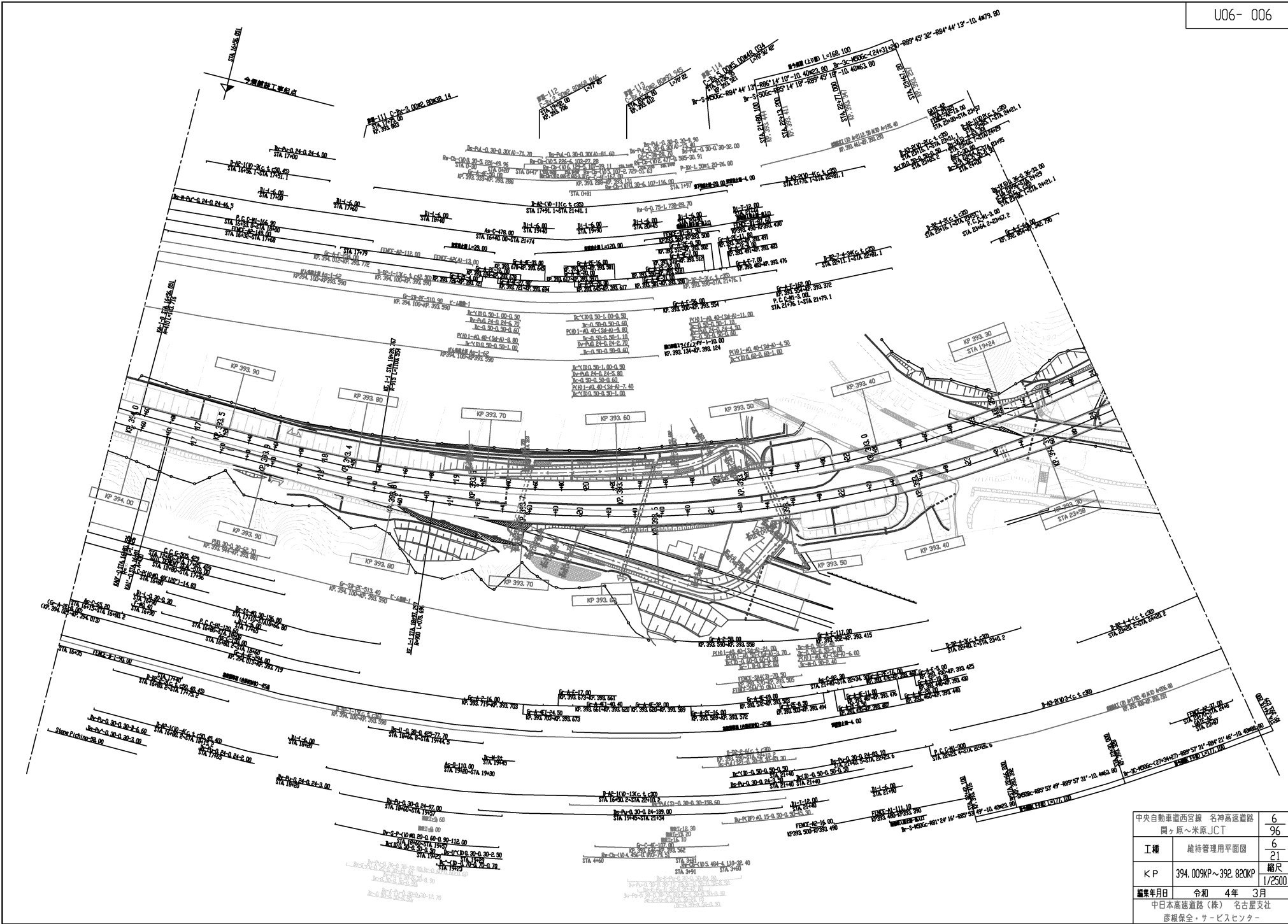


周辺地形 平成5年



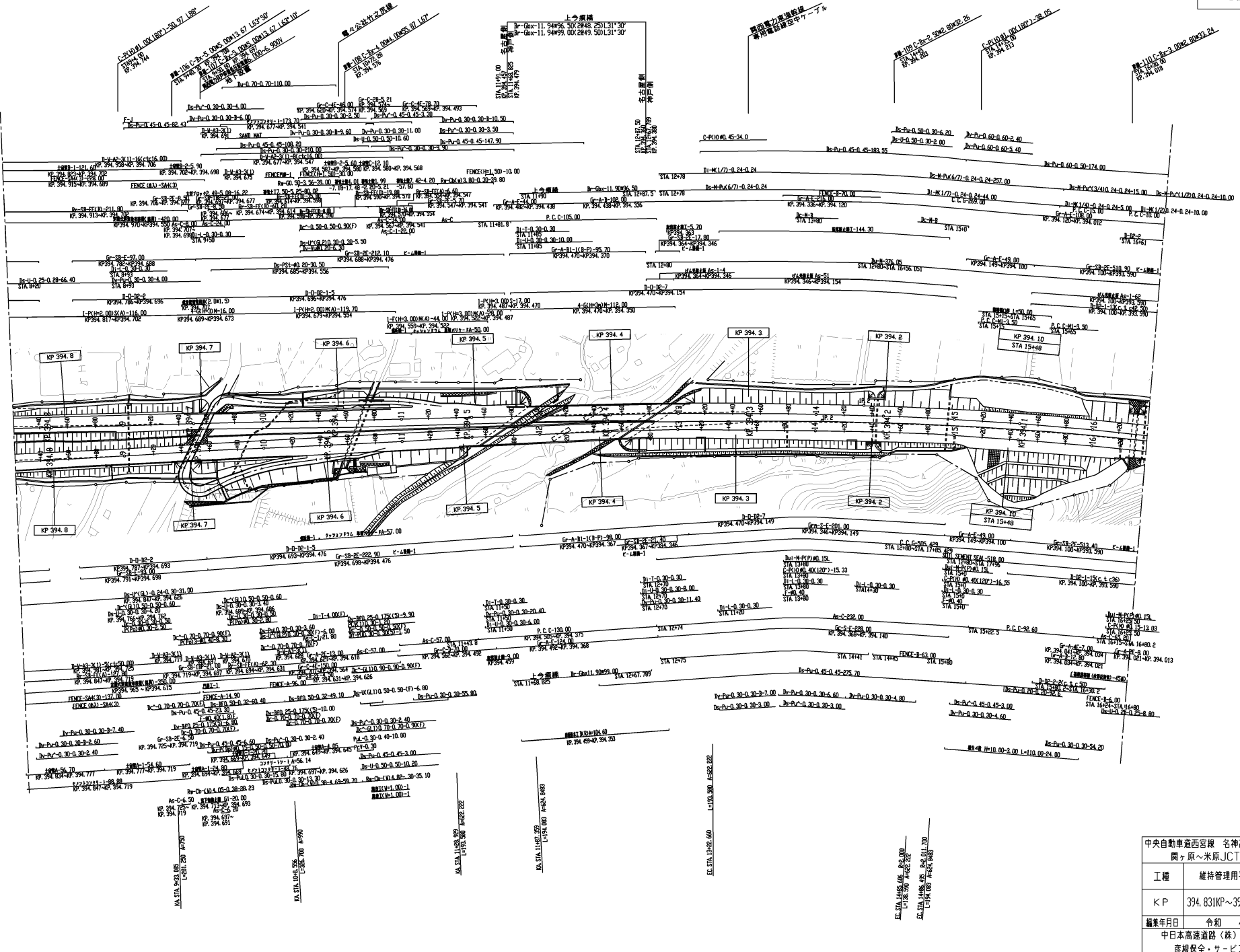
中央自動車道西宮線 名神高速道路	5
関ヶ原～米原JCT	96
工種	維持管理用平面図
	5
縮尺	21
＜P＞	392.820KP～392.120KP
	1/2500
編纂年月日	令和 2年 3月
	中日本高速道路（株） 名古屋支社
	彦根保安・サービスセンター

周辺地形 平成5年



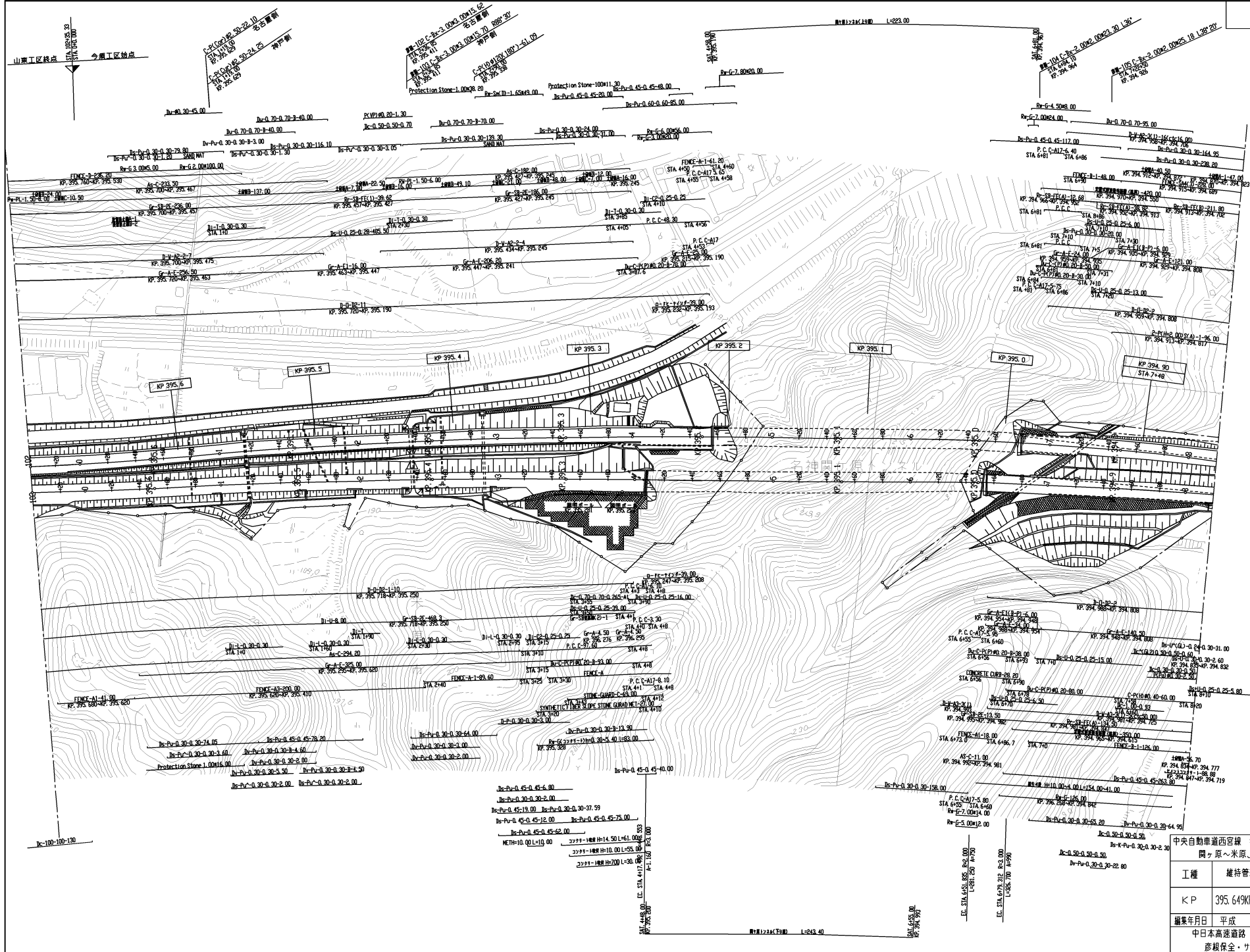
中央自動車道西宮線 名神高速道路 関ヶ原～米原JCT	6 96
工種	維持管理用平面図
K/P	394.009KP～392.820KP 縮尺 1/2500
編集年月日	令和 4年 3月
中日本高速道路(株) 名古屋支社 彦根保全・サービスセンター	

周辺地形 平成5年



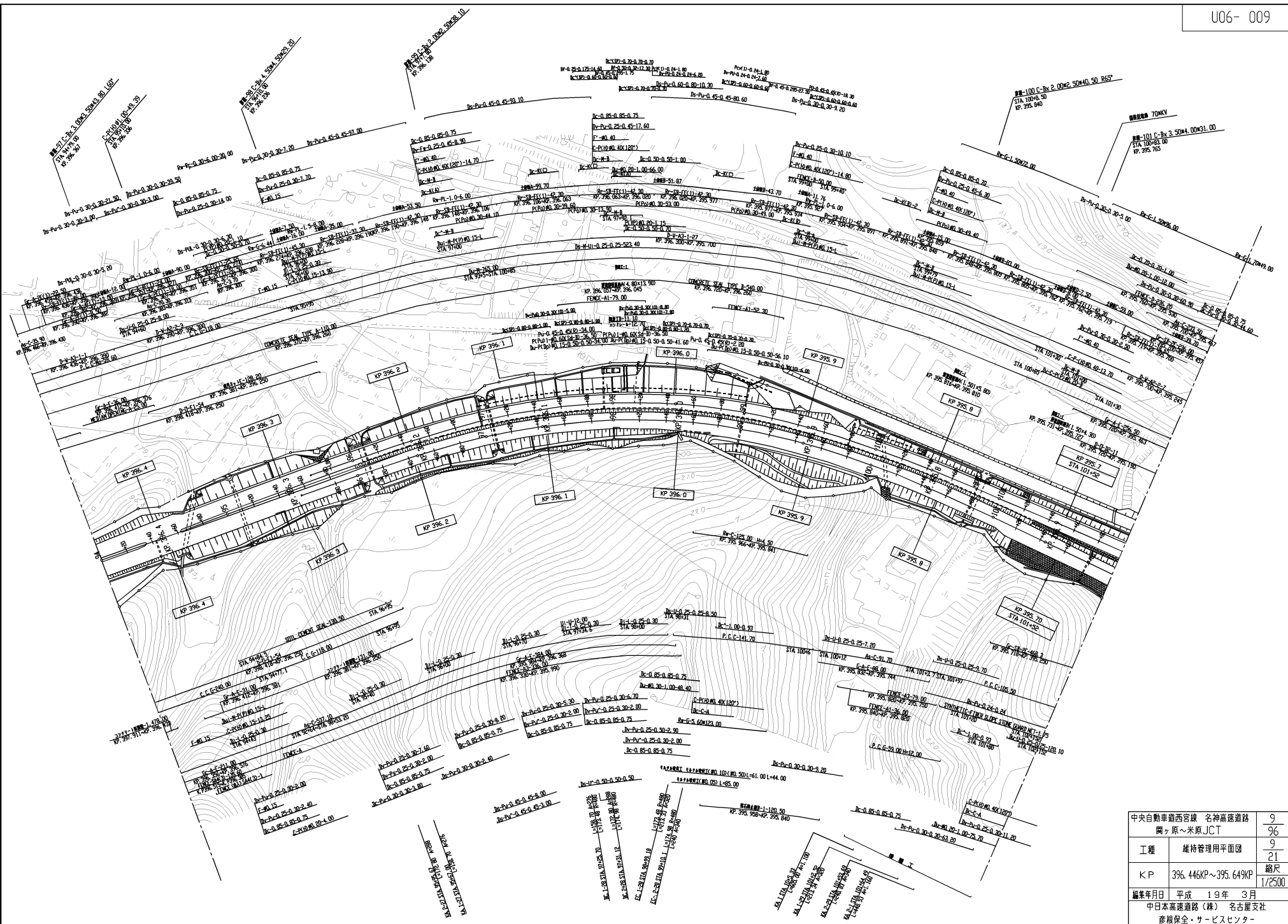
中央自動車道西宮線 名神高速道路	7
関ヶ原～米原JCT	96
工種	維持管理用平面図
	21
縮尺	20
K/P	394.831KP~394.009KP
	1/2500
編纂年月日	令和 4年 3月
	中日本高速道路(株) 名古屋支社
	彦根保全・サービスセンター

周辺地形 平成5年

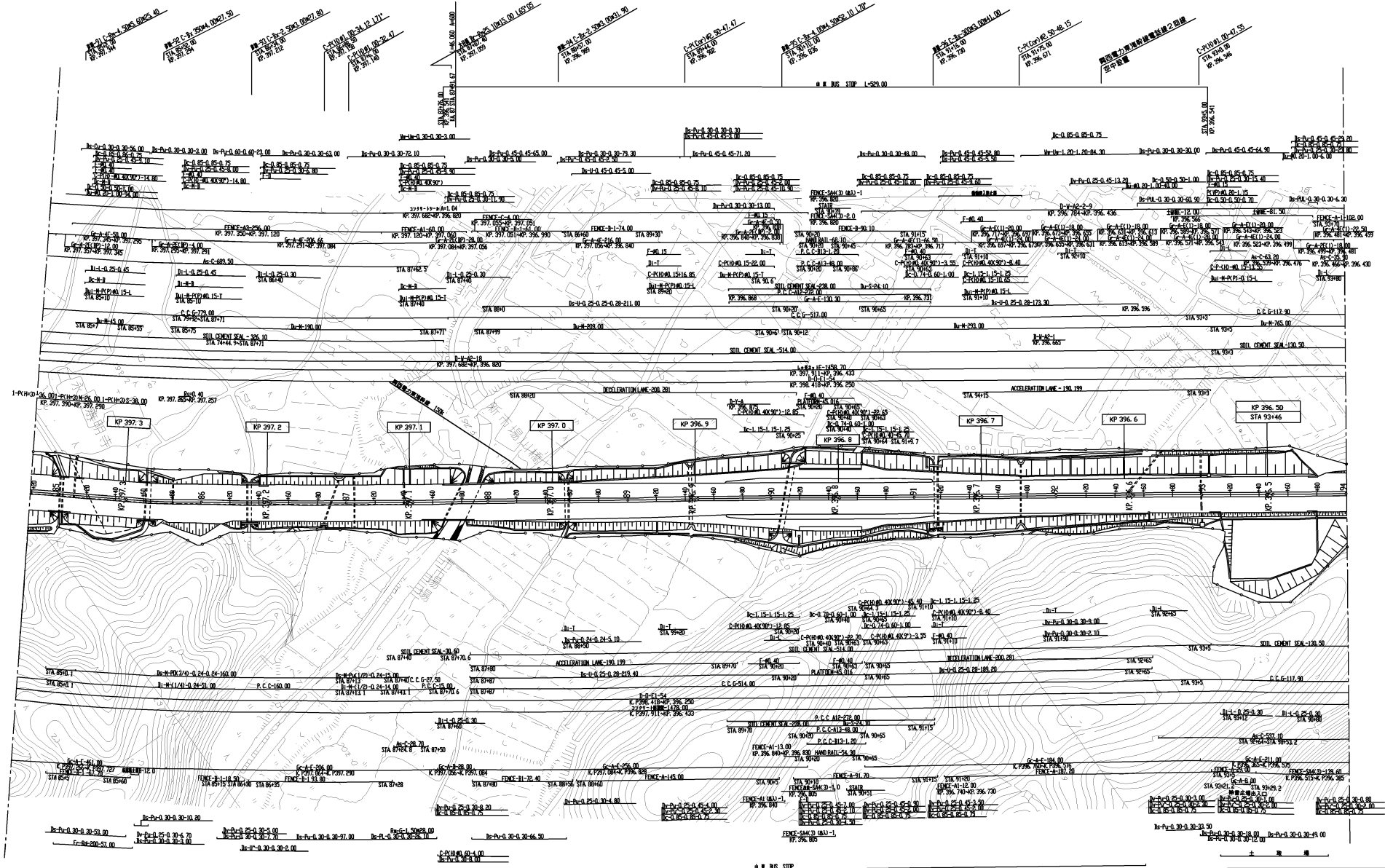


中央自動車道西宮線 名神高速道路 関ヶ原～米原JCT	8
工種 維持管理用平面図	96
KP 395.649KP~394.831KP	8
縮尺	21
編集年月日 平成 31年 3月	縮尺
中日本高速道路(株) 名古屋支社	1/2500
彦根保全・サービスセンター	

周辺地形 平成5年

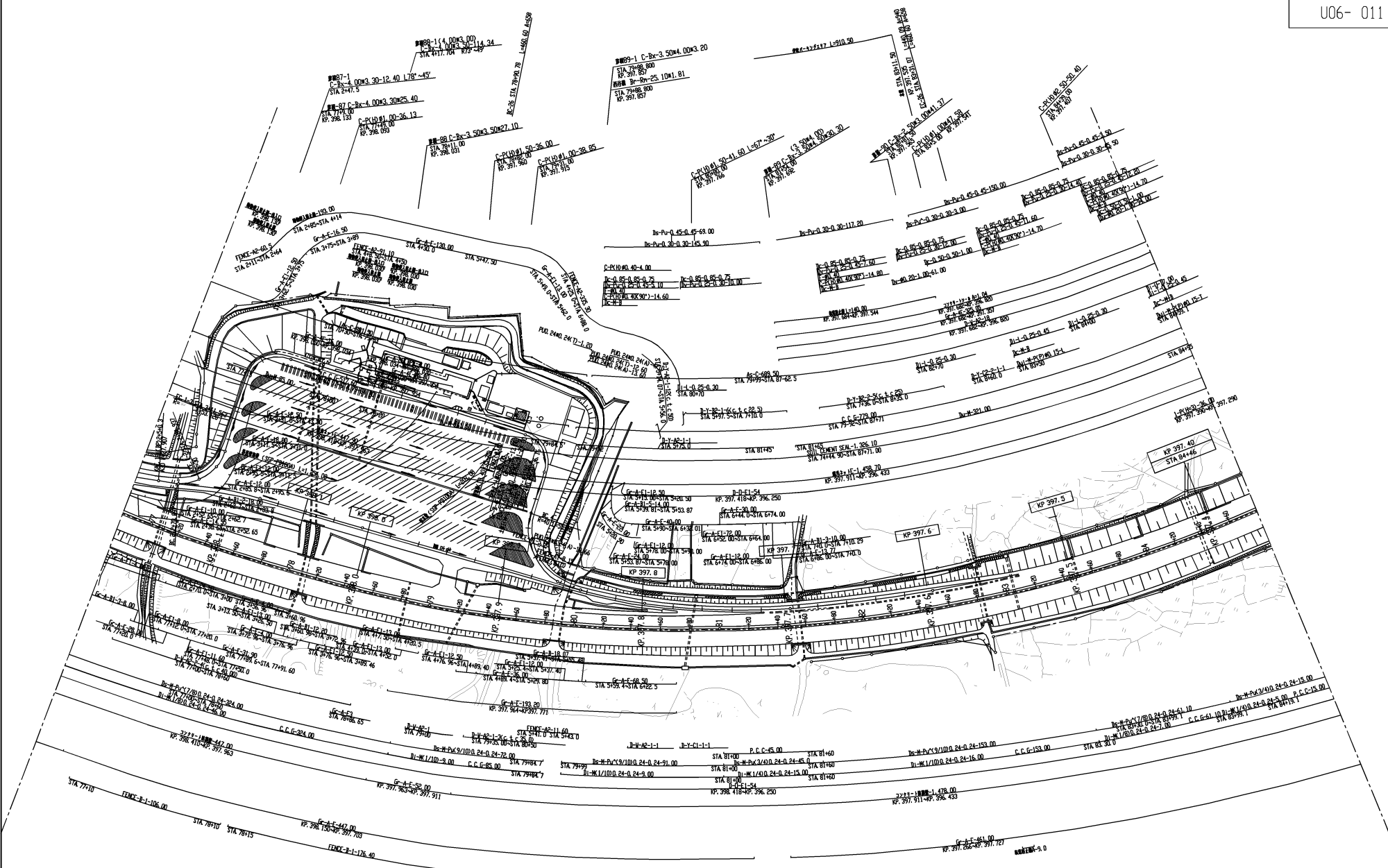


周辺地形 平成5年

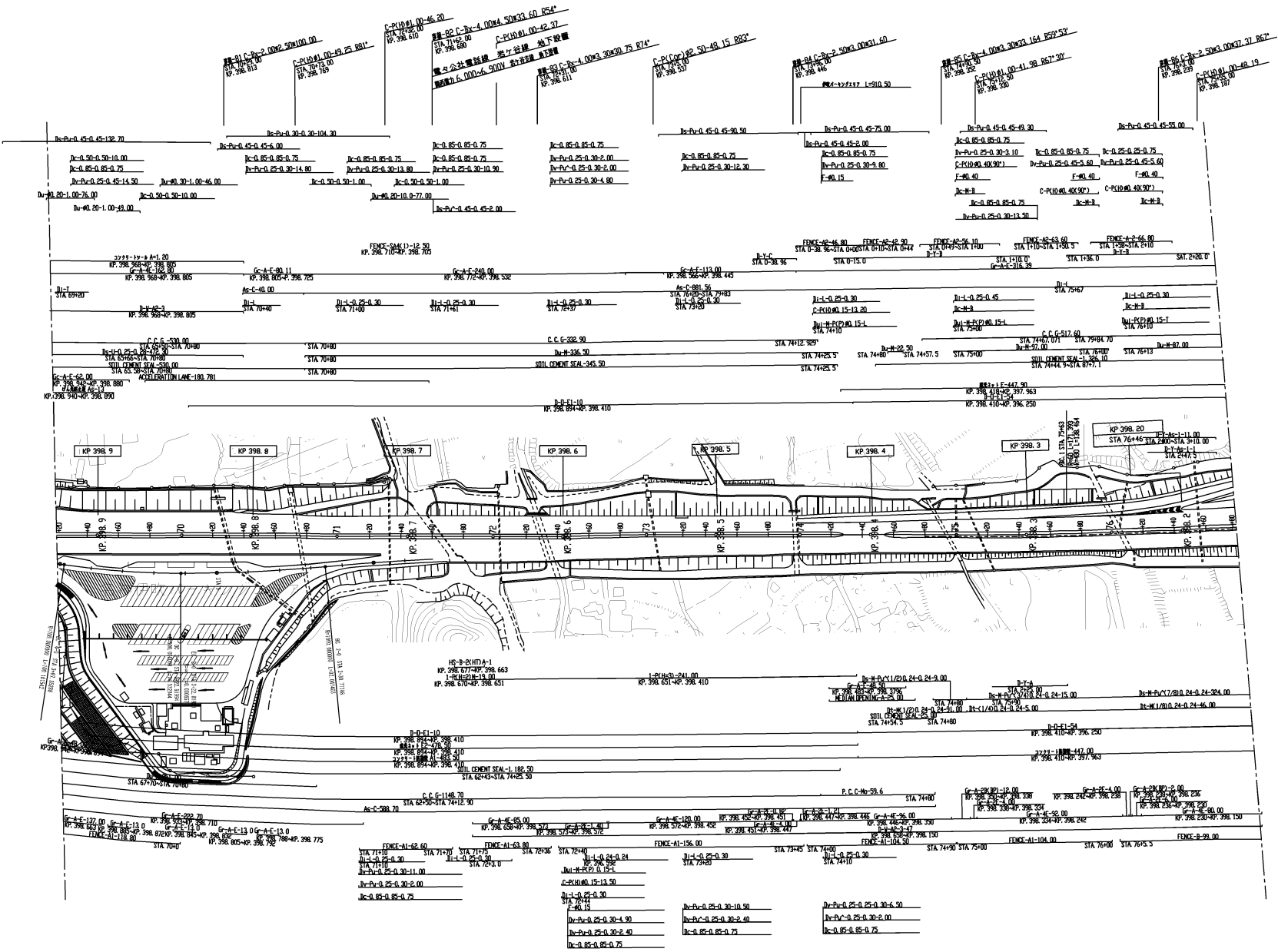


中央自動車道西宮線 名神高速道路 関ヶ原～米原JCT	10 96
工種	維持管理用平面図
KP	397.362KP~396.446KP
縮尺	1/2500
編纂年月日	令和 5年 3月
編纂者	中日本高速道路(株) 名古屋支社 彦根保全・サービスセンター

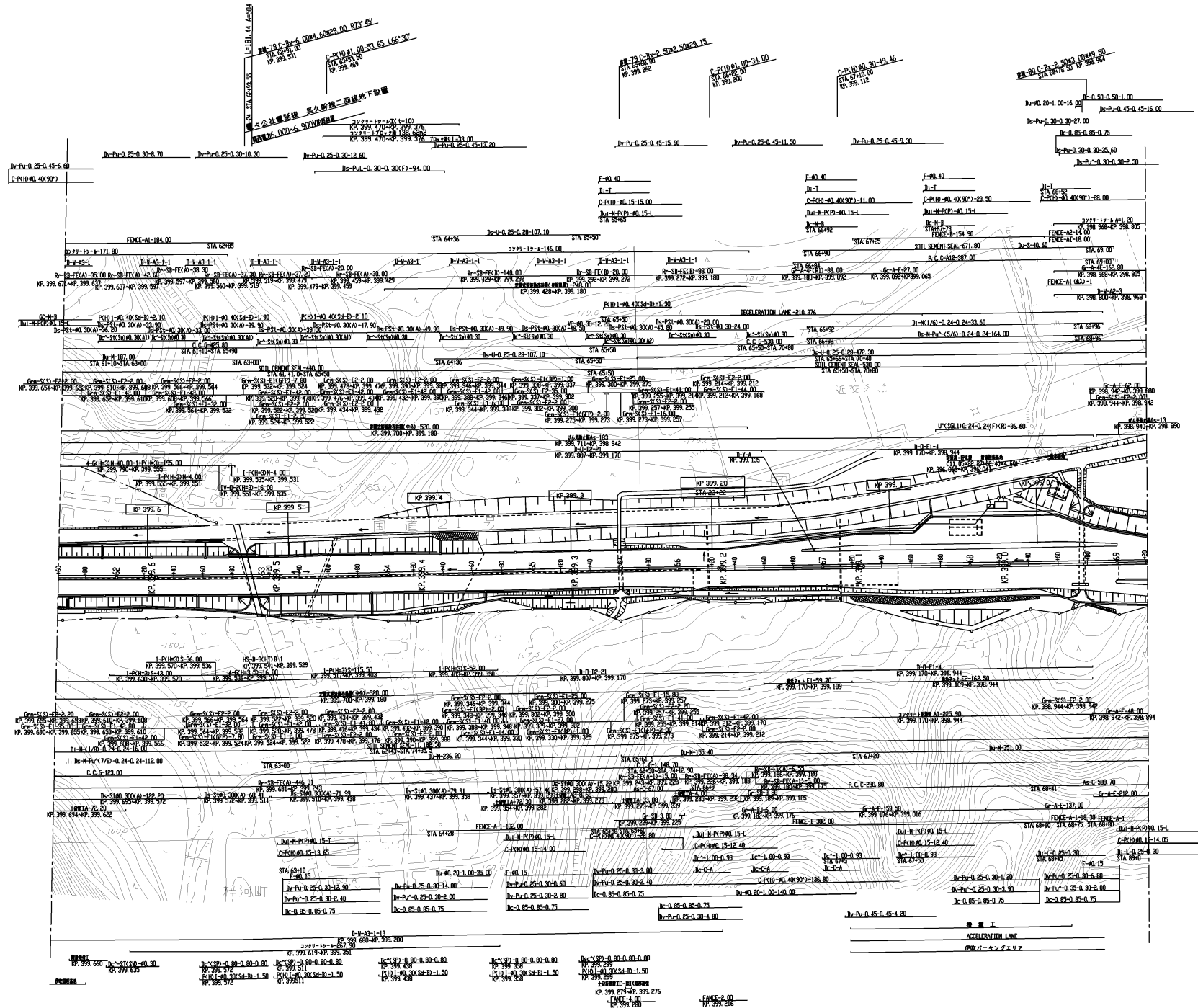
周辺地形 平成5年



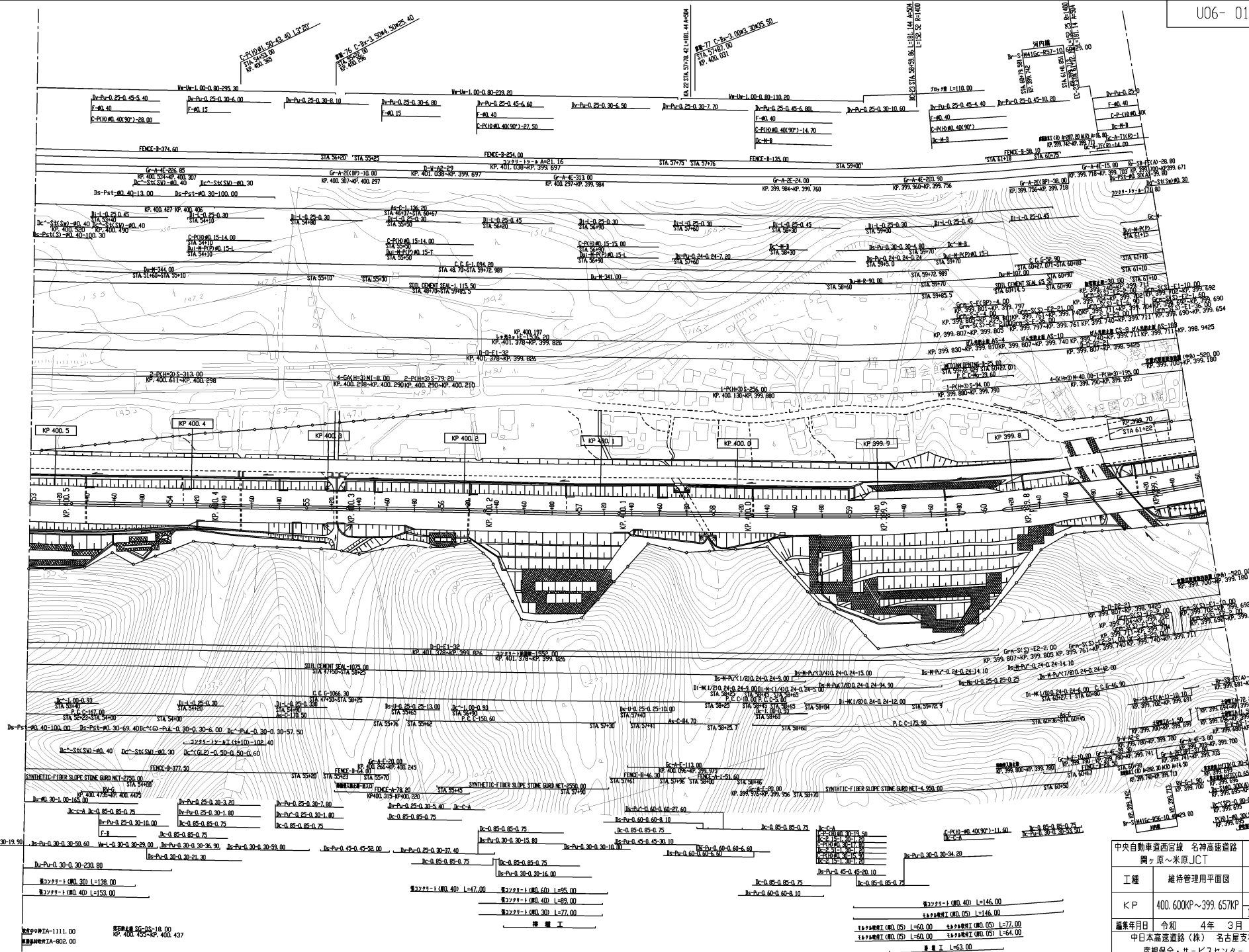
中央自動車道西宮線 名神高速道路		11
関ヶ原～米原JCT		96
工種	維持管理用平面図	11
		21
KP	398.167KP～397.362KP	縮尺
		1/2500
編纂年月日	令和 5年 3月	
中日本高速道路(株) 名古屋支社		
彦根保全・サービスセンター		



中央自動車道西宮線 名神高速道路 関ヶ原～米原JCT	12
工種	維持管理用平面図
12	21
クP	398.900KP~398.167KP
縮尺	1/2500
編集年月日	令和 4年 3月
中日本高速道路(株) 名古屋支社 彦根保全・サービスセンター	



中央自動車道西宮線 名神高速道路 関ヶ原～米原JCT	13 96
工種	維持管理用平面図
K/P	399.657Kp~398.900Kp 縮尺 1/2500
編集年月日	令和 4年 3月
日本高速道路(株) 名古屋支社 彦根保全・サービスセンター	



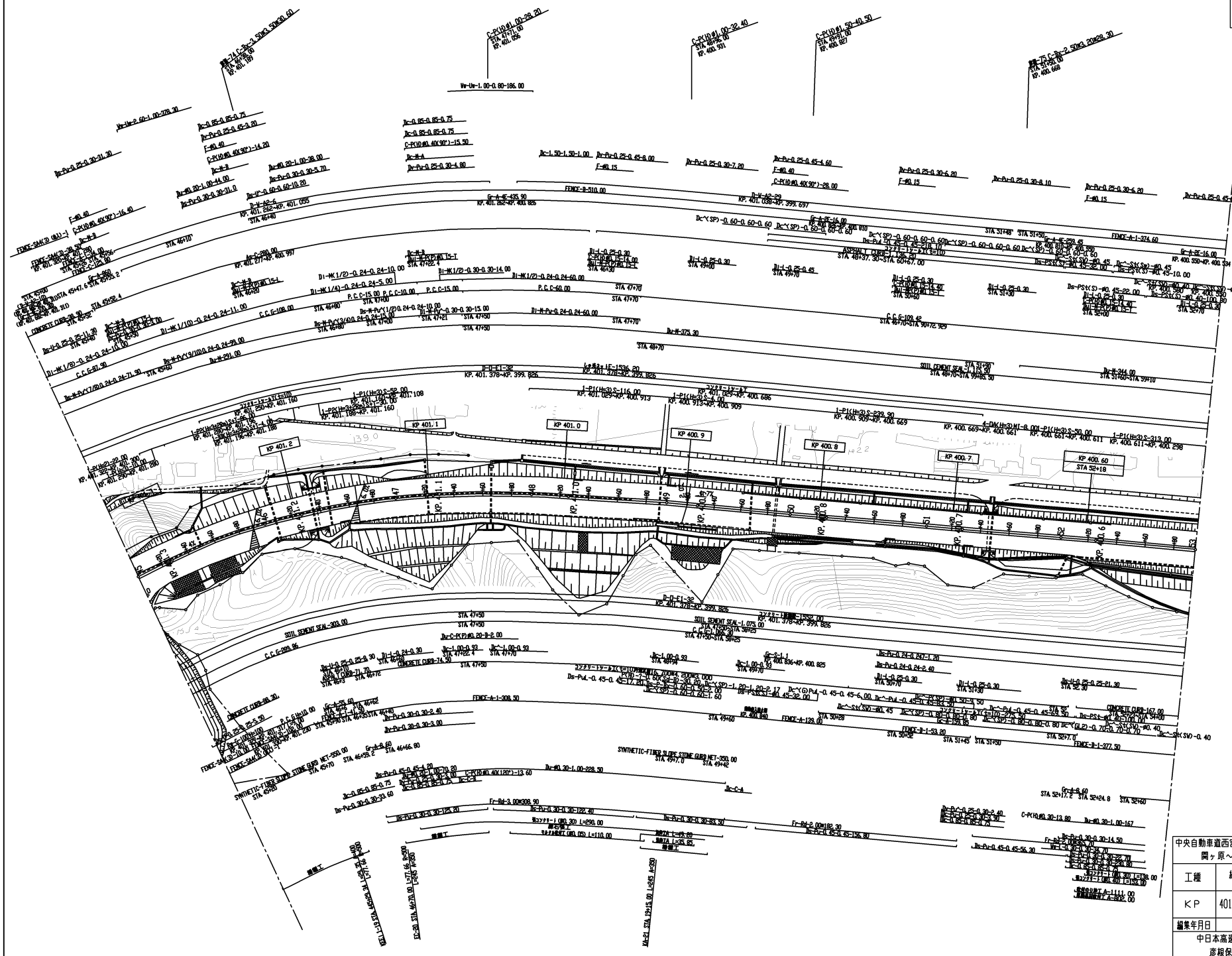
中央自動車道西宮線 名神高速道路 関ヶ原～米原JCT	14
工種	維持管理用平面図
KP	400.600KP~399.657KP
縮尺	1/2500
編年日	令和 4年 3月
日本高速道路(株) 名古屋支社	
彦根保全・サービスセンター	

周辺地形 平成5年

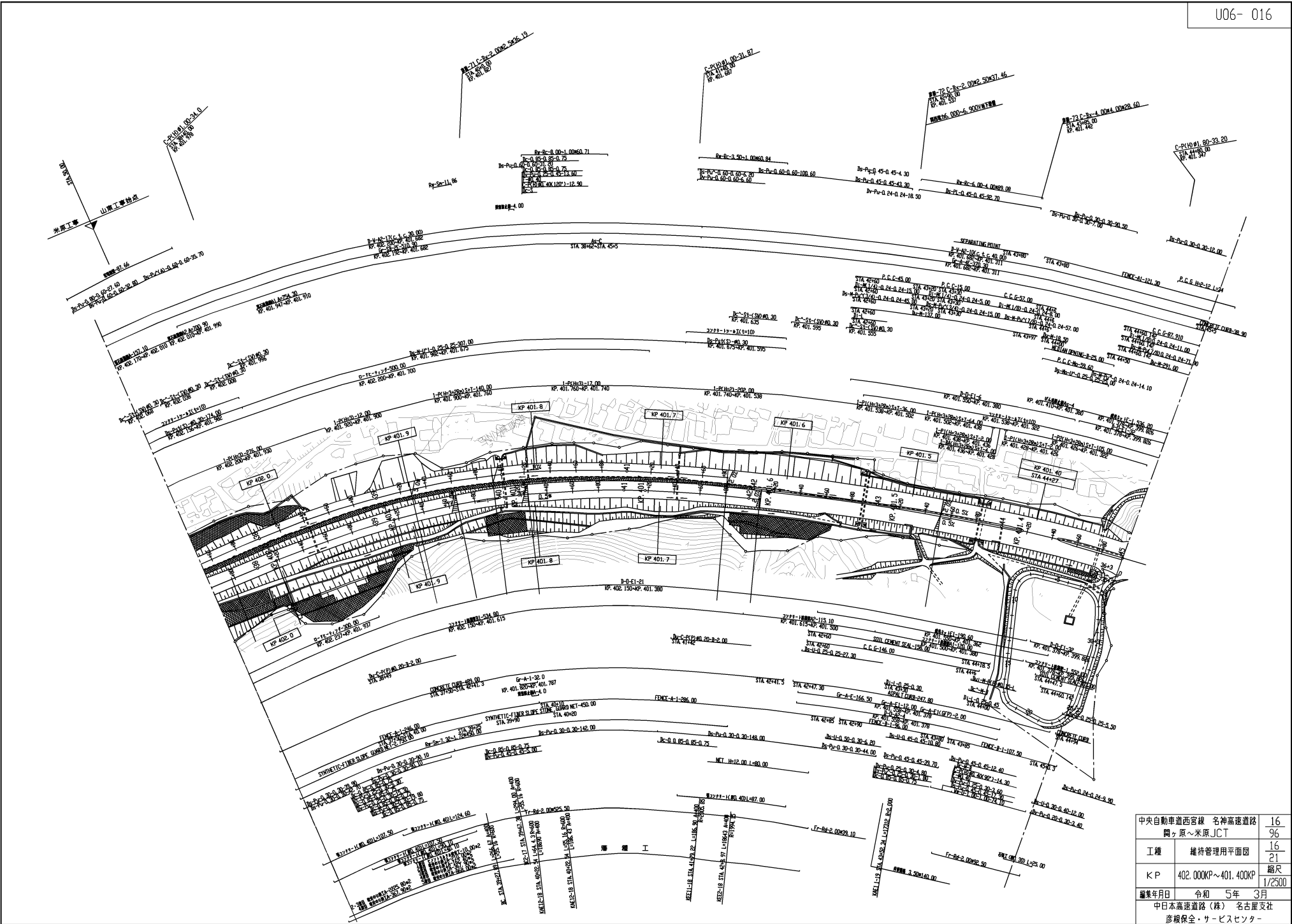
測量師 1111.00  
 監理者 18-18.00  
 設計者 455-KP, 400.437  
 監理者 802.00

測量士  
 測量士  
 測量士  
 測量士

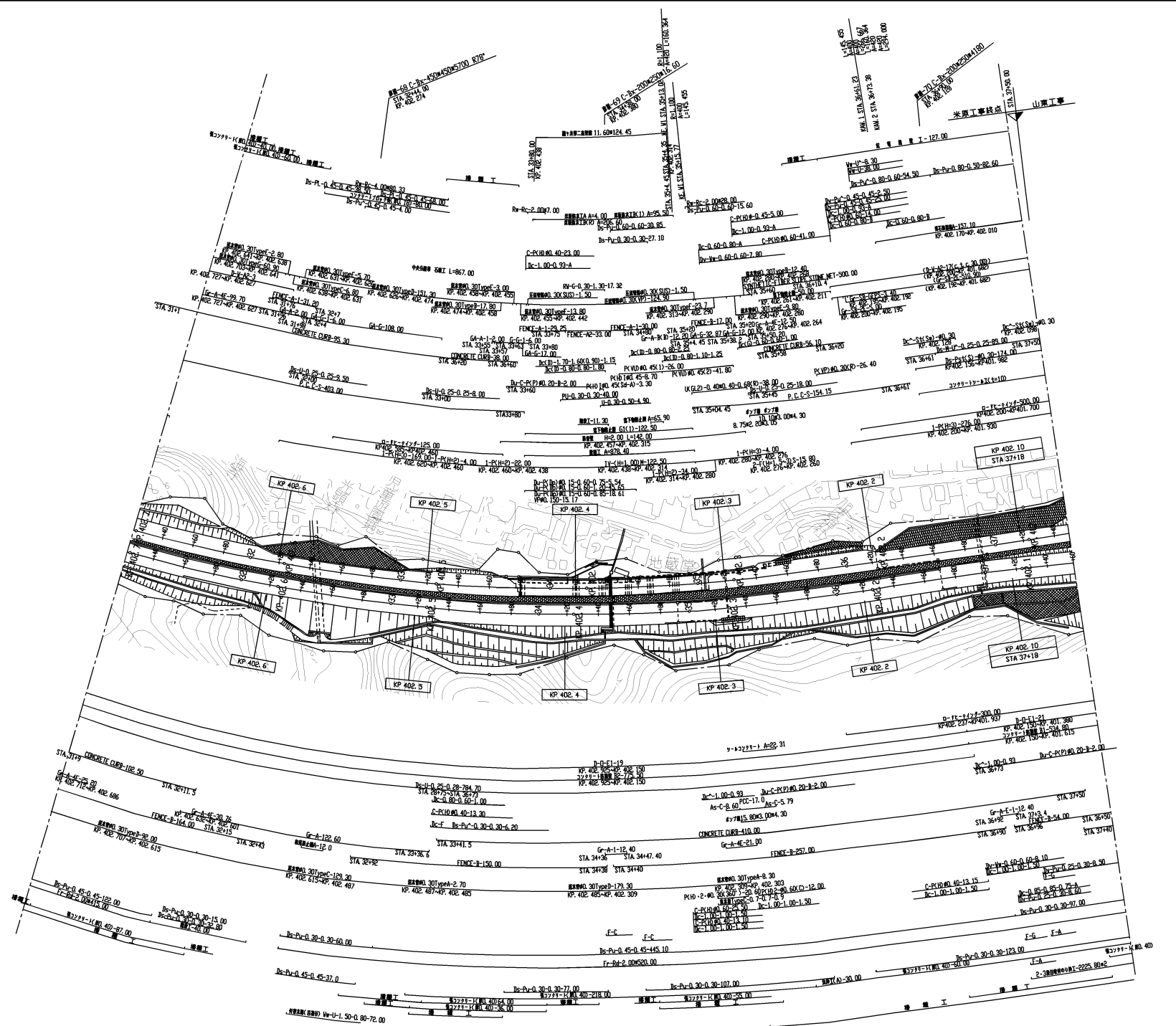
測量士 1 (NO.40) L=146.00  
 測量士 1 (NO.05) L=60.00  
 測量士 1 (NO.05) L=77.00  
 測量士 1 (NO.05) L=60.00  
 測量士 1 (NO.05) L=64.00  
 測量士 1 (NO.05) L=63.00



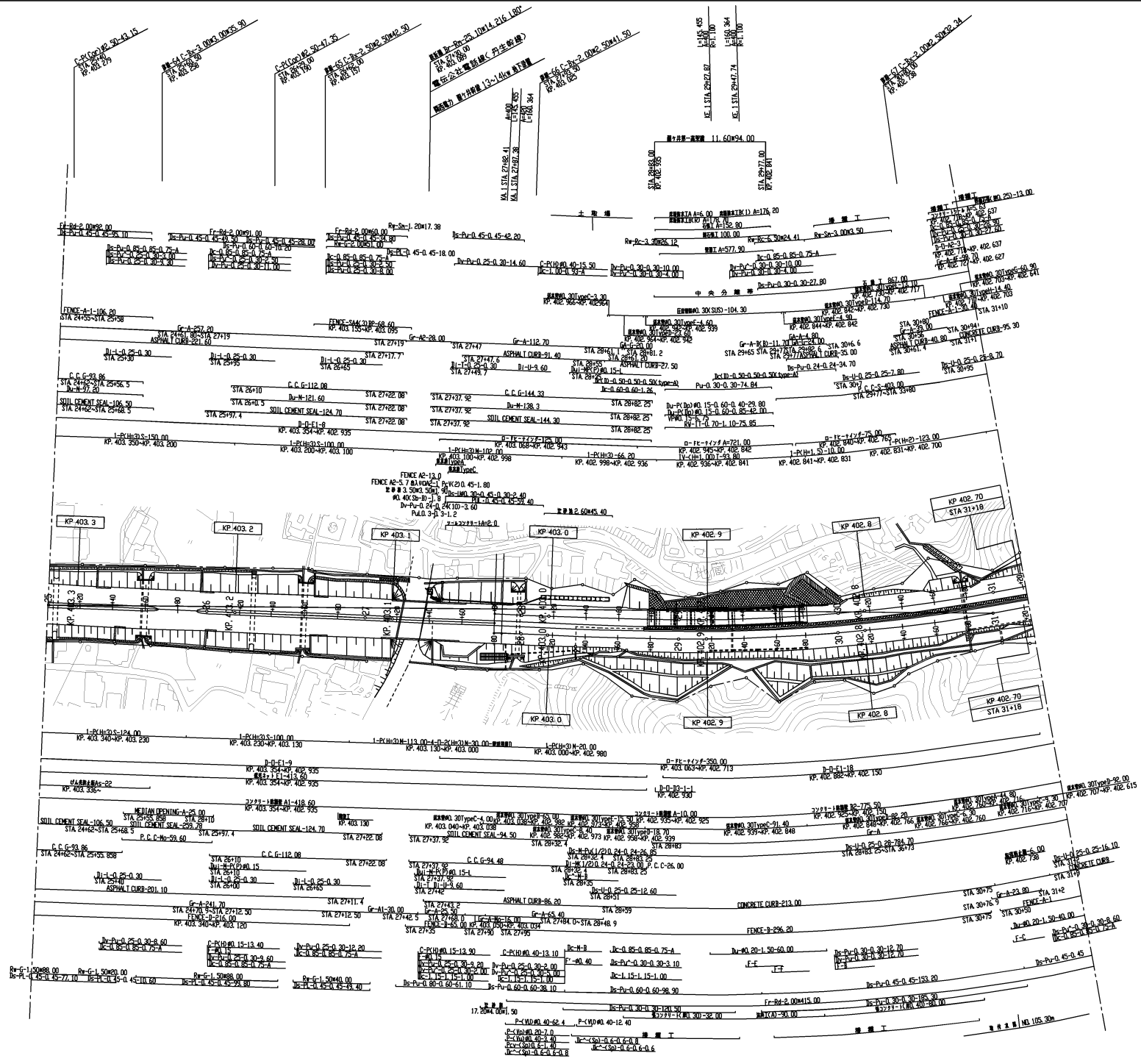
中央自動車道西宮線 名神高速道路 関ヶ原~米原JCT	15 96
工種 維持管理用平面図	15 21
KP 401.300KP~400.600KP	縮尺 1/2500
編集年月日	令和 2年 3月
中日本高速道路(株) 名古屋支社 彦根保全・サービスセンター	



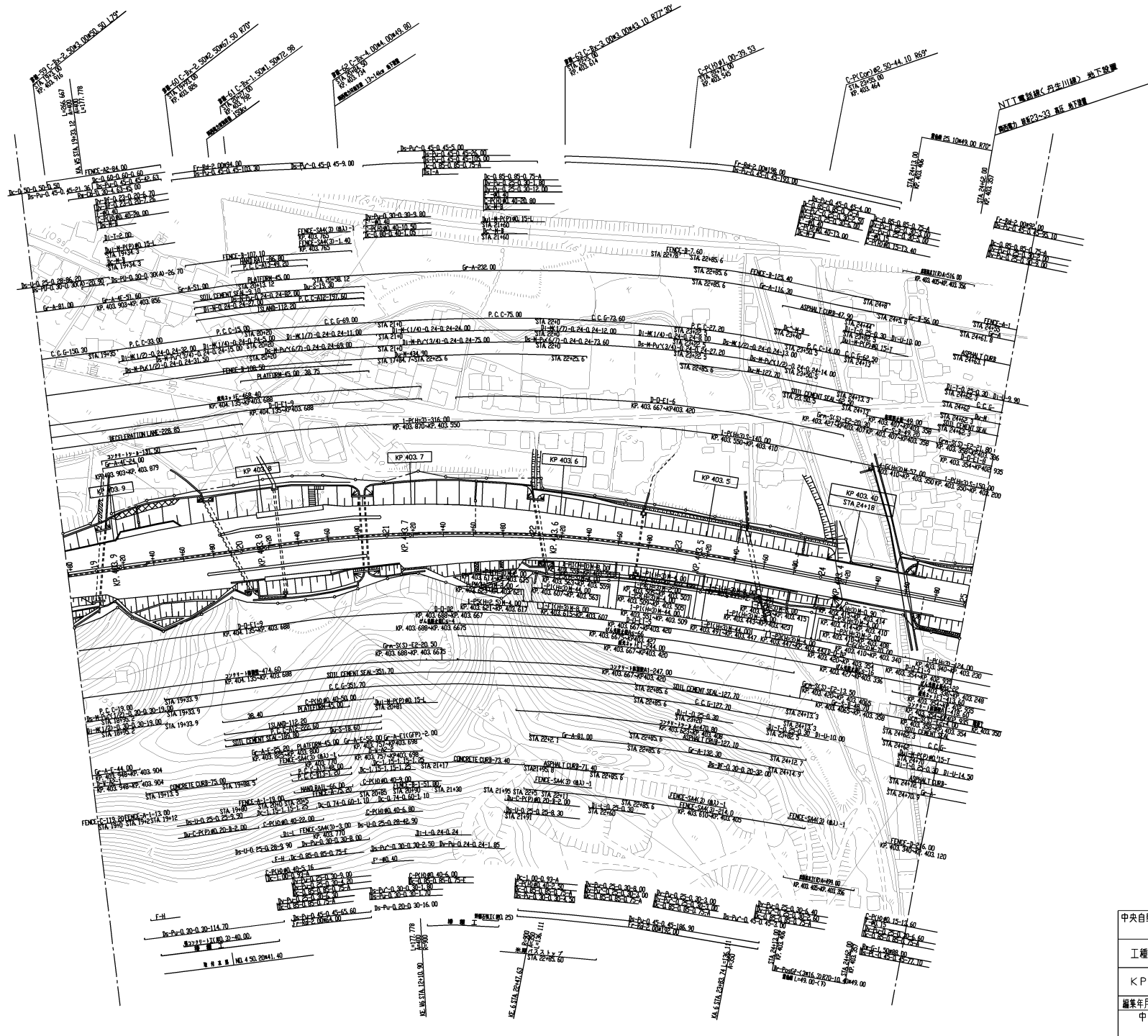
中央自動車道西宮線 名神高速道路	16
関ヶ原～米原 JCT	96
工種	維持管理用平面図
K/P	402.000K~401.400K
縮尺	1/2500
編集年月日	令和 5年 3月
中日本高速道路(株) 名古屋支社	
彦根保安・サービスセンター	



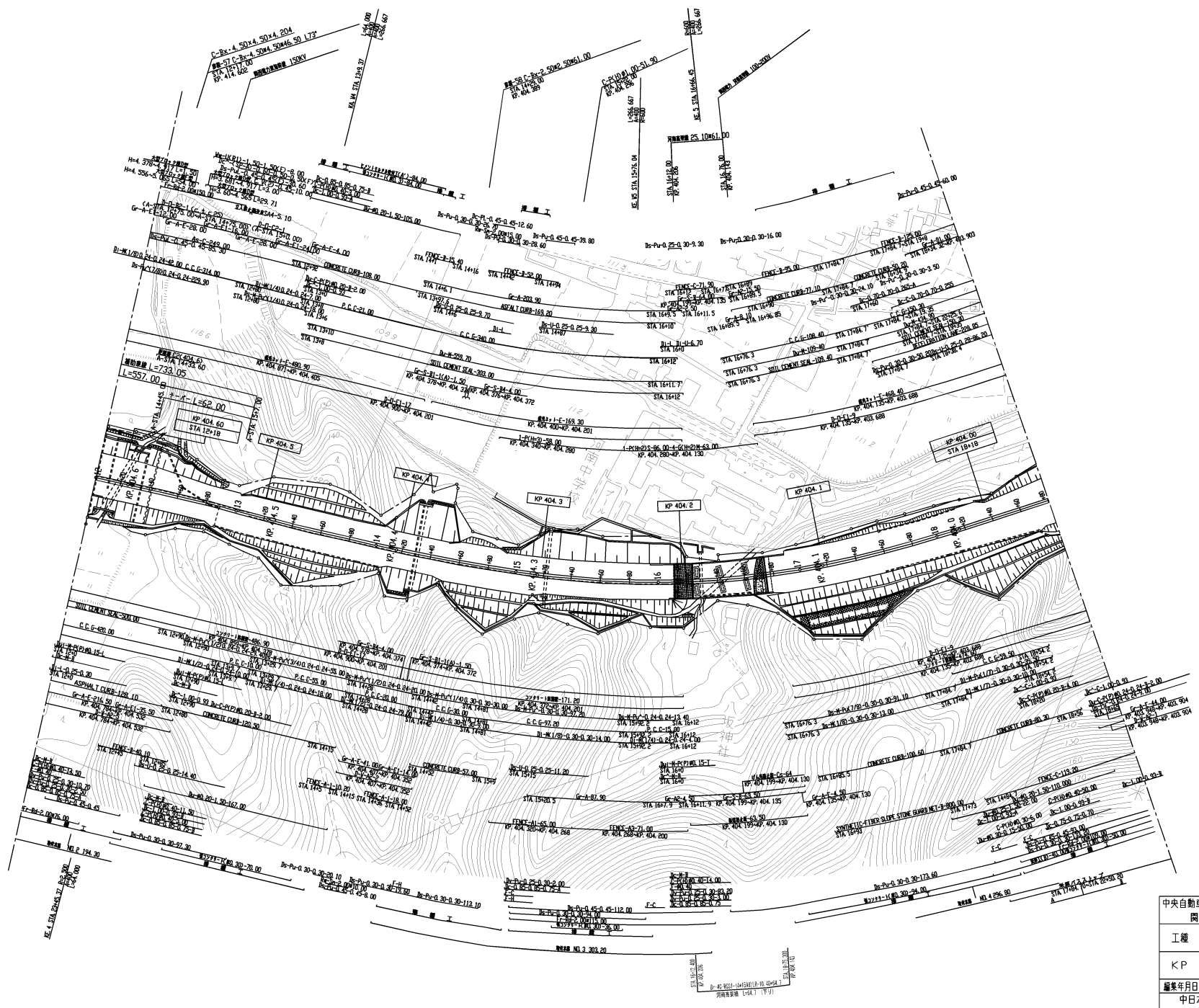
中央自動車道西宮線 名神高速道路 関ヶ原～米原JCT	17
工種	96
中日本高速道路(株) 名古屋支社 彦根保全・サービスセンター	17
KP	21
縮尺	1/2500
編集年月日	令和 5年 3月

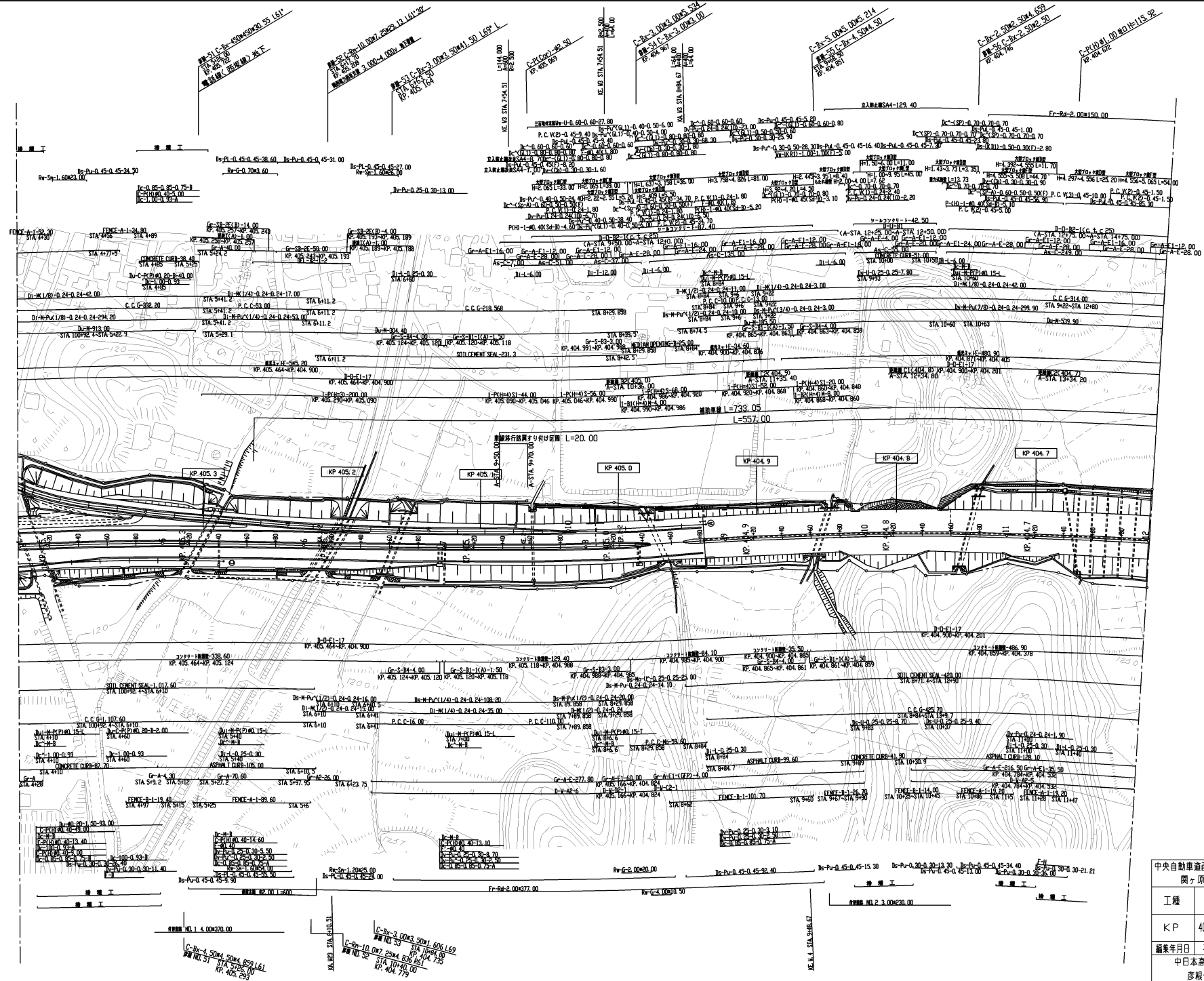


中央自動車道西宮線 名神高速道路 関ヶ原～米原JCT	18 96
工種	維持管理用平面図
KP	403.200KP～402.800KP 縮尺 1/2500
編年年月日	令和 2年 3月
中日本高速道路(株) 名古屋支社 彦根保全・サービスセンター	



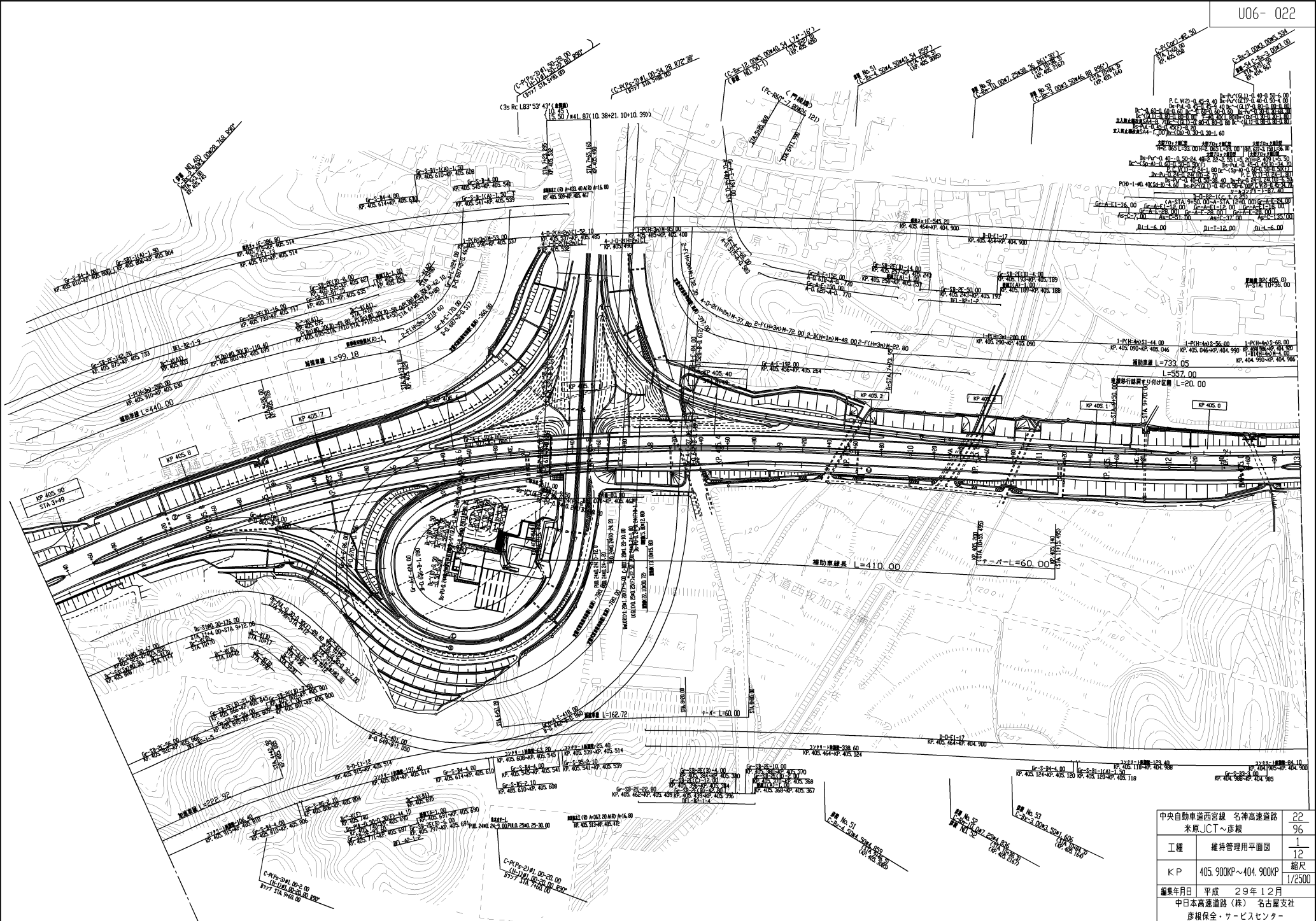
中央自動車道西宮線 名神高速道路 岡ヶ原～米原JCT	19 96
工種	維持管理用平面図
KP	403.900KP~403.400KP
縮尺	1/2500
編集年月日	平成 31年 3月
中日本高速道路(株) 名古屋支社	彦根保全・サービスセンター



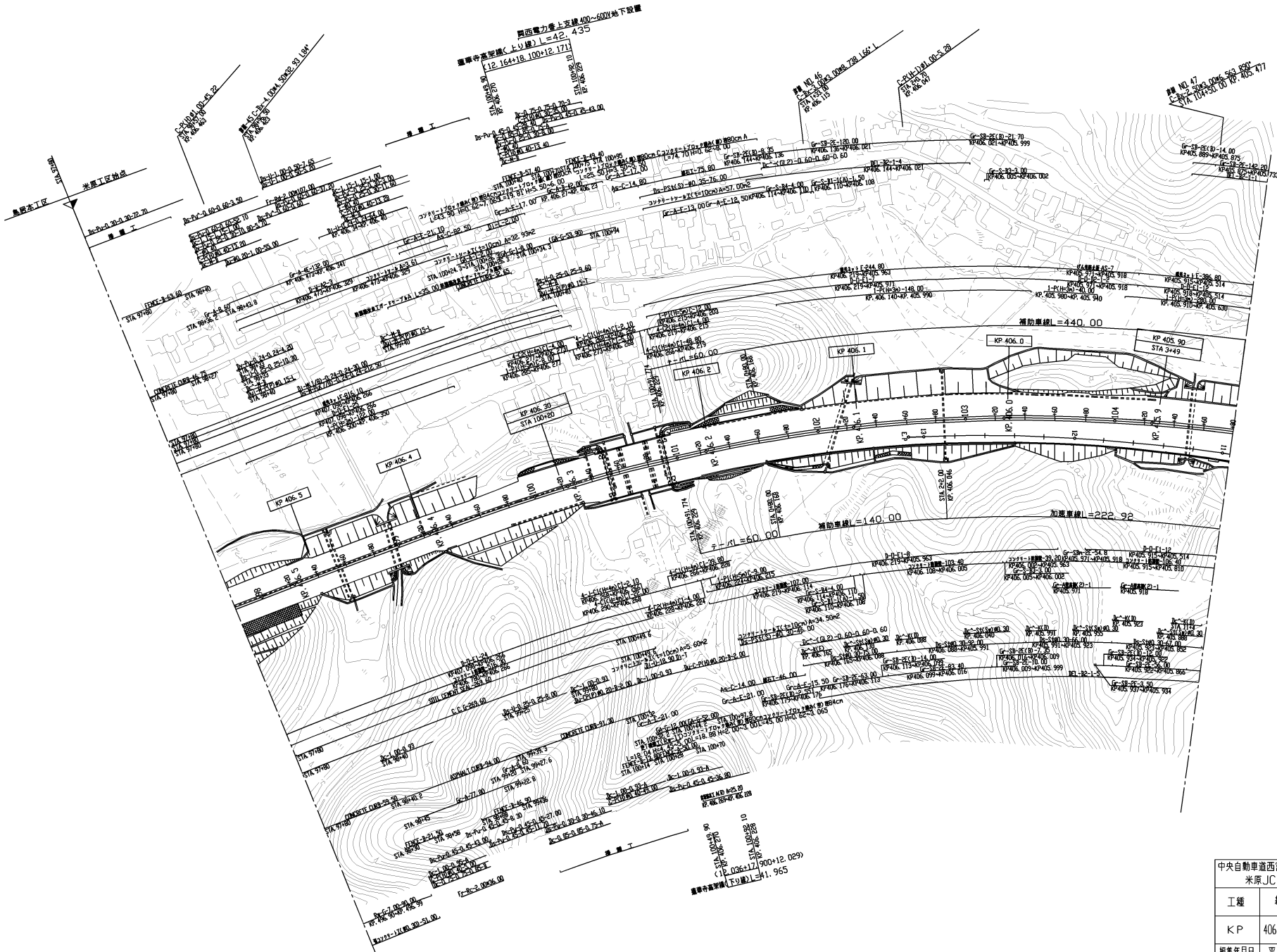


中央自動車道西宮線 名神高速道路	21
関ヶ原～米原JCT	96
工種	維持管理用平面図
K/P	405.400KP～404.700KP
縮尺	1/2500
編集年月	平成 19年 3月
中日本高速道路(株) 名古屋支社 彦根保全・サービスセンター	

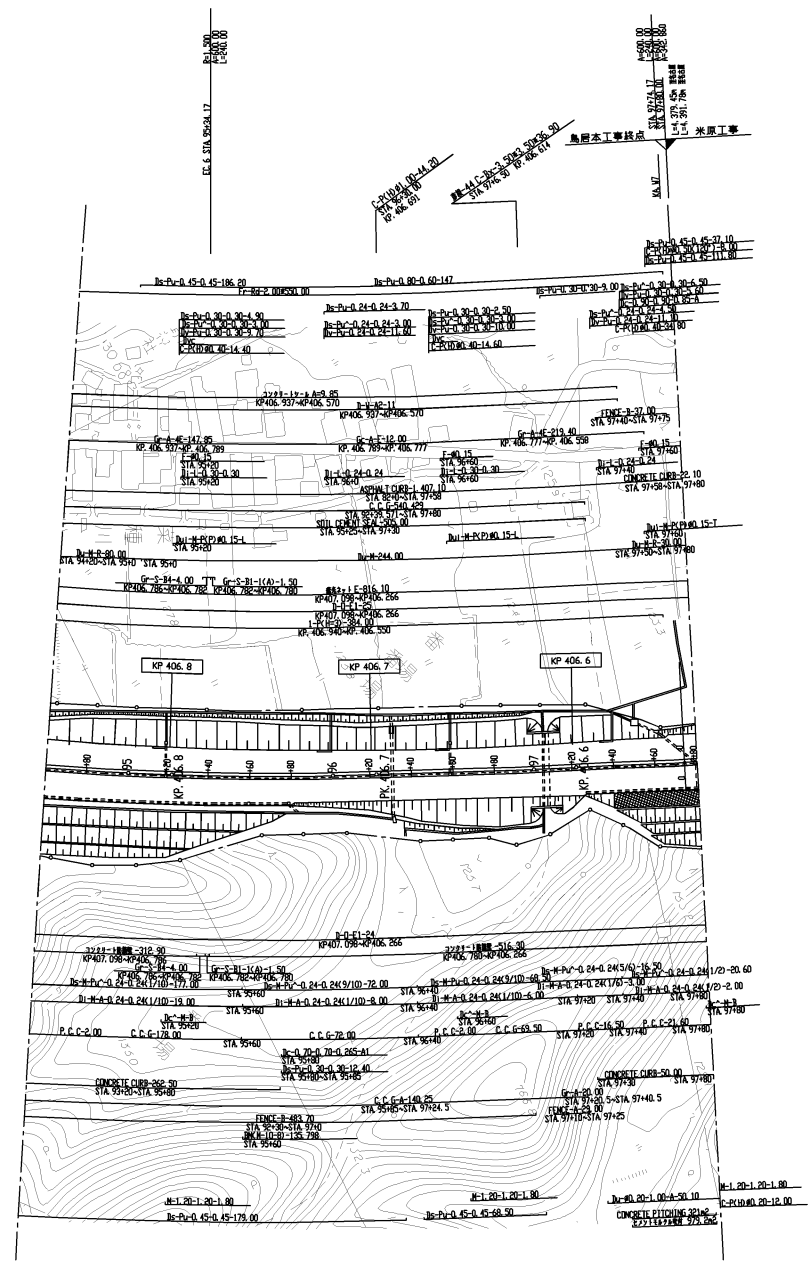
周辺地形 昭和63年

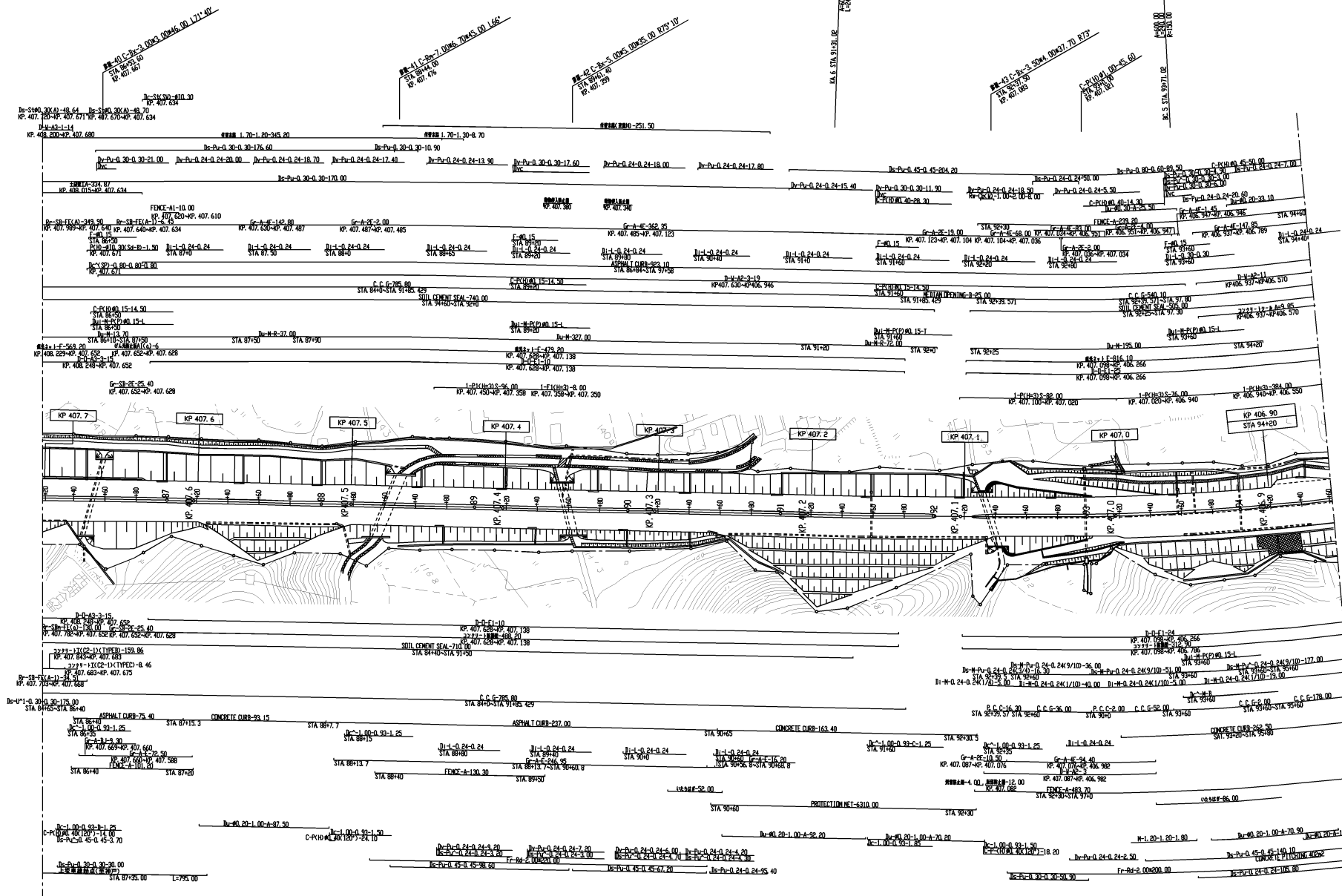


中央自動車道西宮線 名神高速道路	22
米原JCT～彦根	96
工種	維持管理用平面図
縮尺	1/12
＜P＞	405.900KP～404.900KP
縮尺	1/2500
編集年月日	平成 29年 12月
中日本高速道路(株) 名古屋支社	
彦根保全・サービスセンター	

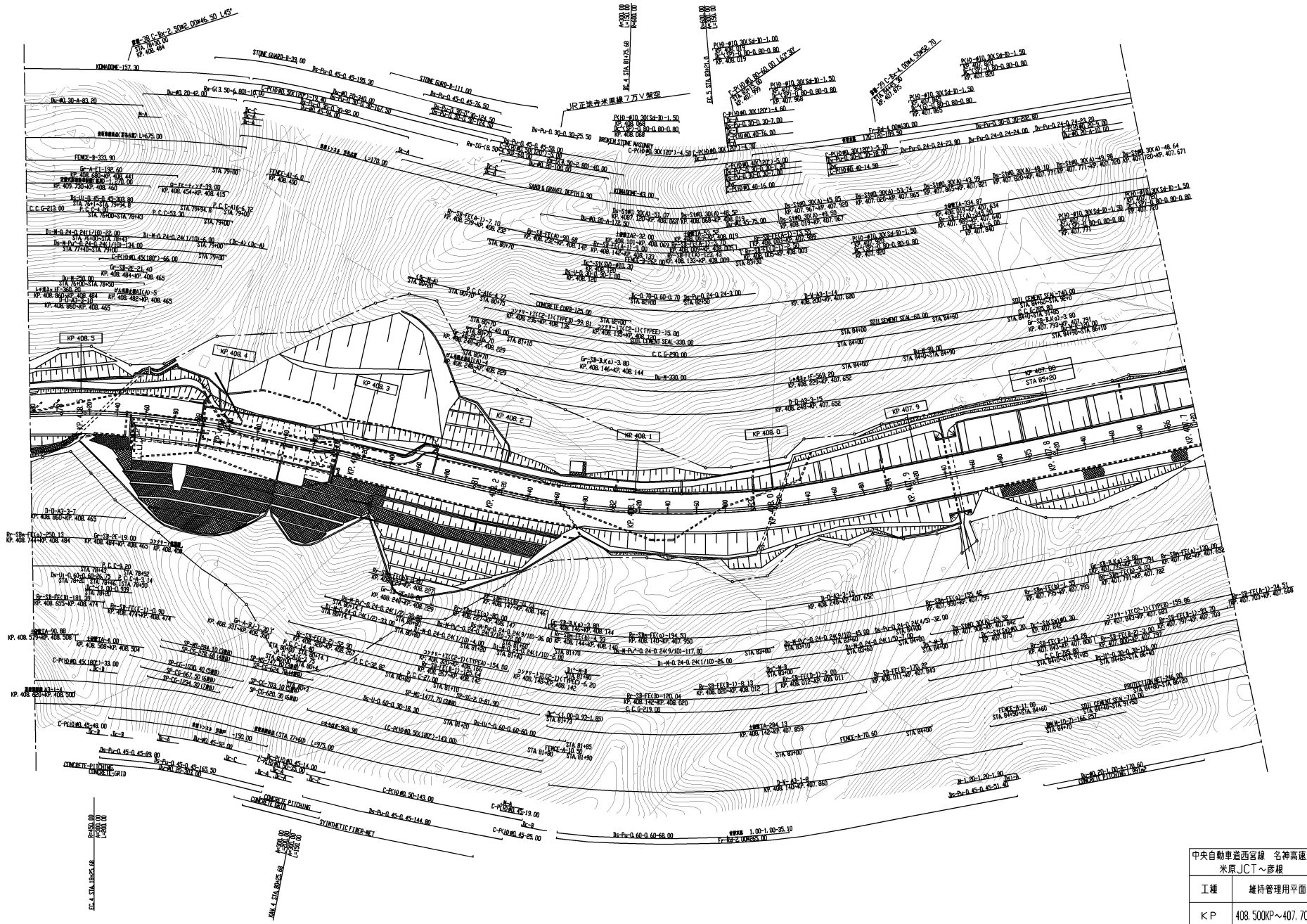


中央自動車道西宮線 名神高速道路	23
米原JCT~彦根	96
工種	維持管理用平面図
	2
	12
KP	406.500KP~405.900KP
	縮尺
	1/2500
編集年月日	平成 19年 3月
中日本高速道路(株) 名古屋支社 彦根保全・サービスセンター	



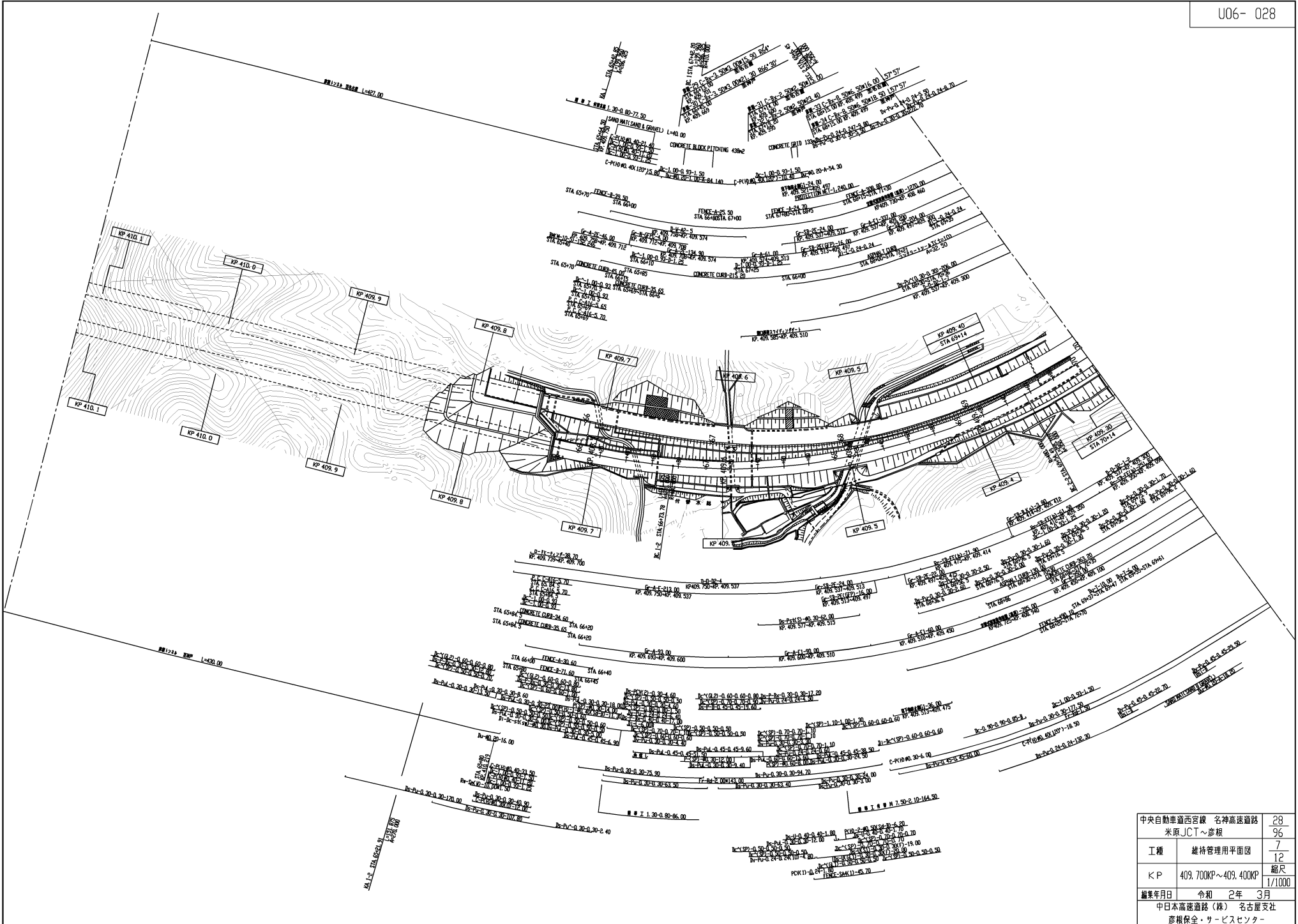


中央自動車道西宮線 名神高速道路	25
米原JCT～彦根	96
工種	維持管理用平面図
	4
	12
KP	407.600KP～406.900KP
	縮尺
	1/2500
編集年月日	令和 4年 3月
	中日本高速道路(株) 名古屋支社
	彦根保全・サービスセンター

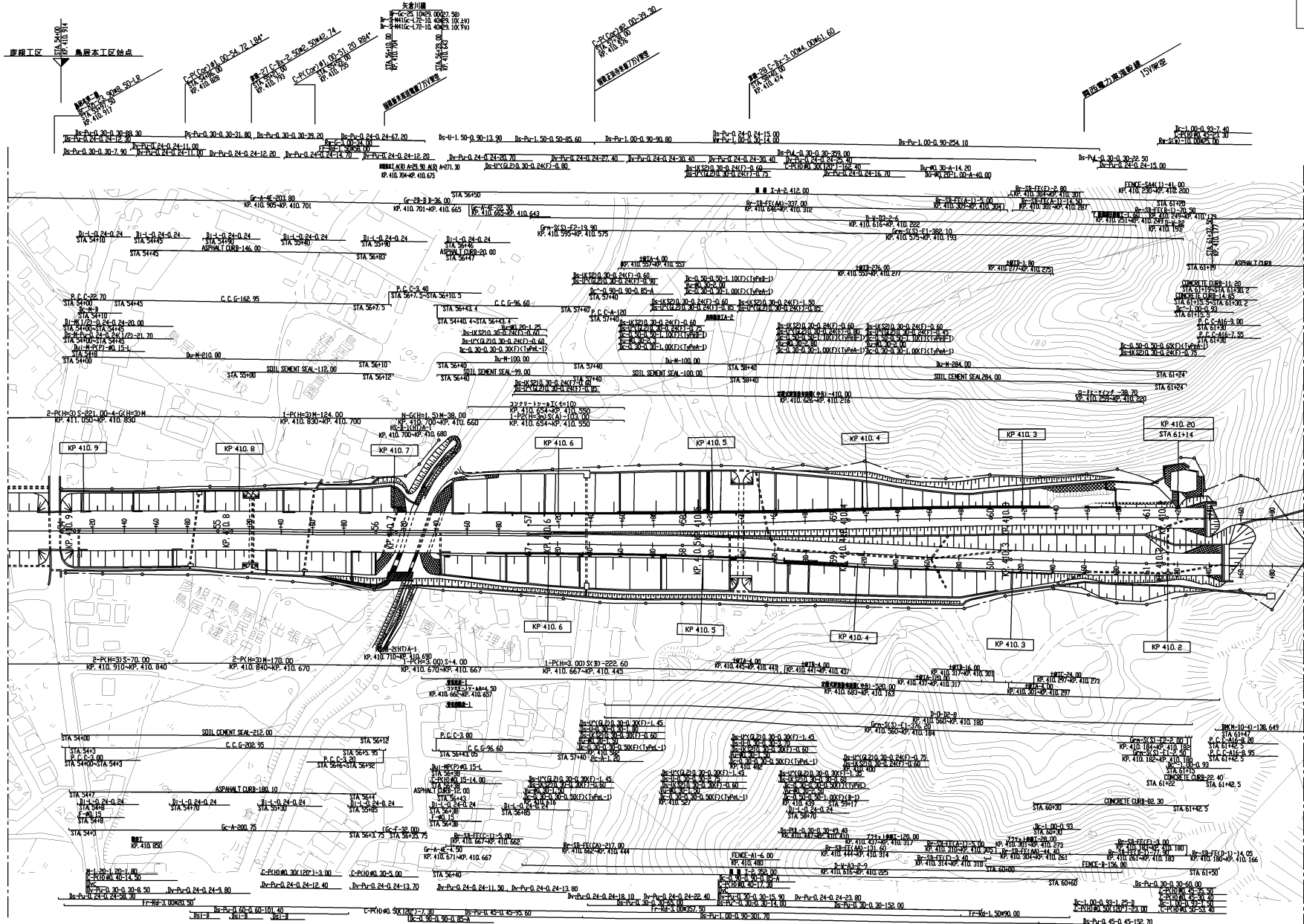


中央自動車道西宮線 名神高速道路 米原JCT～彦根	26 96
工種	維持管理用平面図
工種	5 12
縮尺	縮尺
縮尺	1/2500
編集年月日	令和 5年 3月
中日本高速道路(株) 名古屋支社	
彦根保全・サービスセンター	



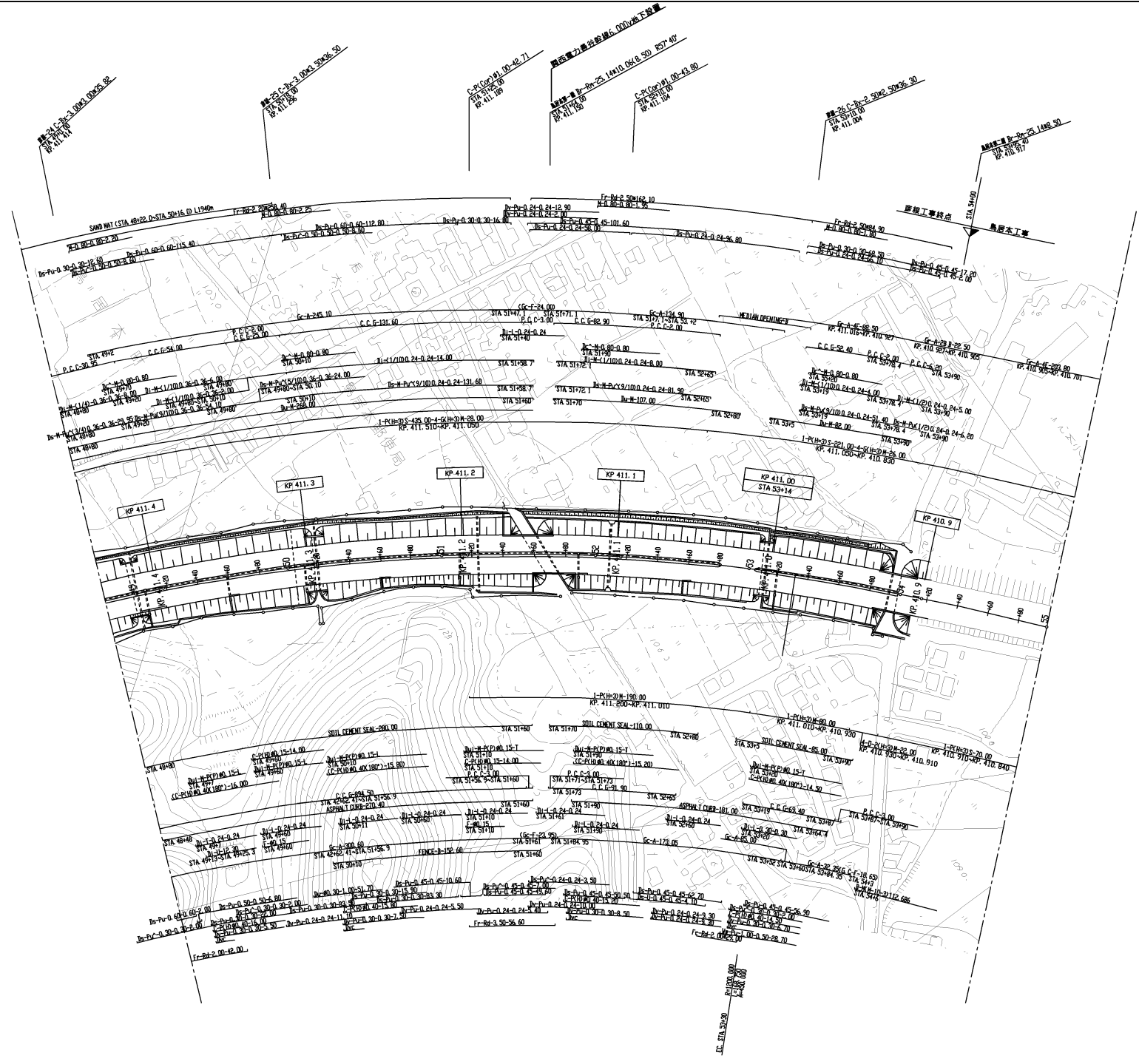


中央自動車道西宮線 名神高速道路	28
米原JCT～彦根	96
工種	維持管理用平面図
縮尺	1/1000
編者年月日	令和 2年 3月
中日本高速道路(株) 名古屋支社	
彦根保全・サービスセンター	

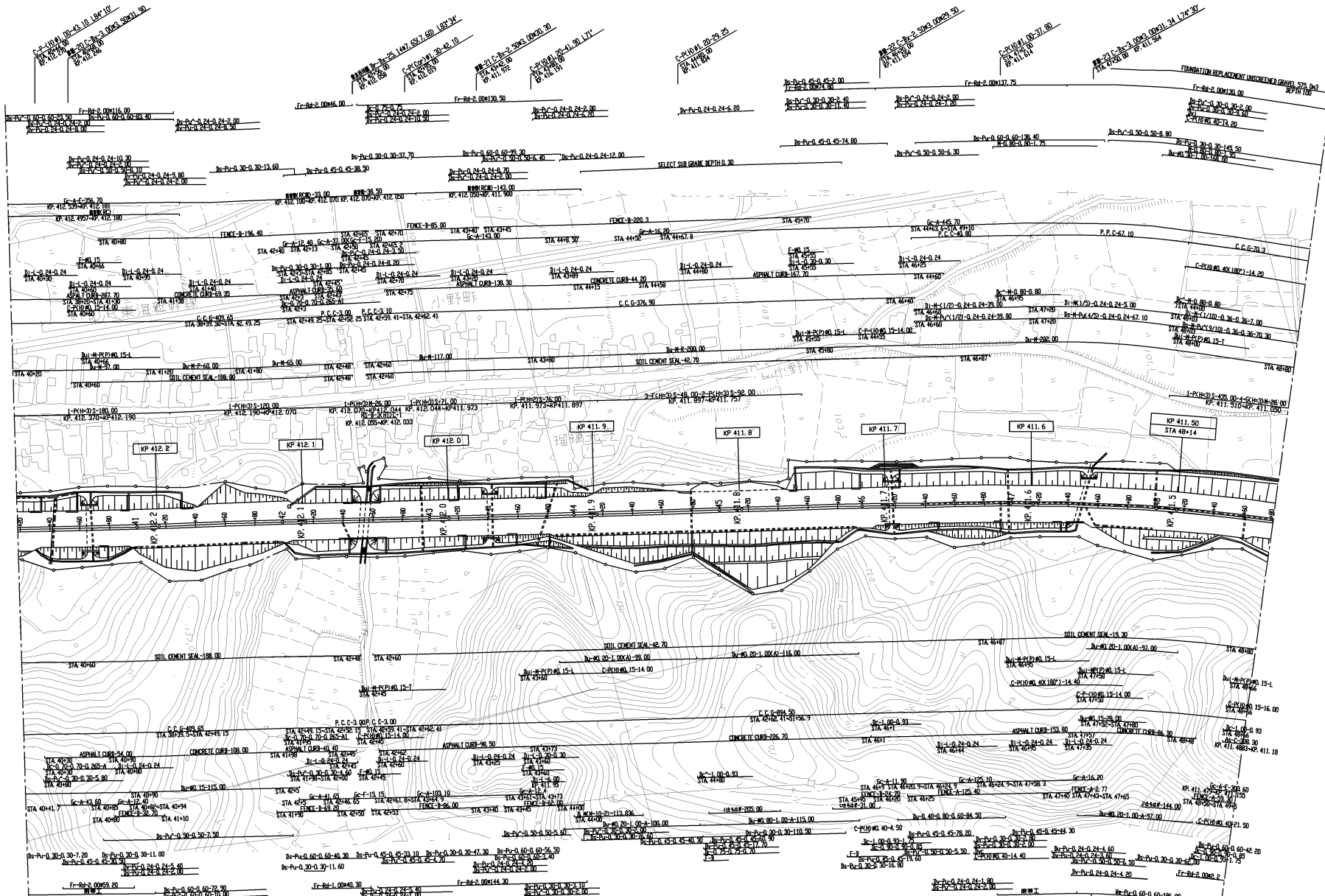


中央自動車道西宮線 名神高速道路	29
米原JCT~彦根	96
工種	維持管理用平面図
	8
KP	410.900KP~410.200KP
	12
縮尺	1/2500
編集年月日	平成 31年 3月
編集者	中日本高速道路(株) 名古屋支社
	彦根保全・サービスセンター

周辺地形 平成5年

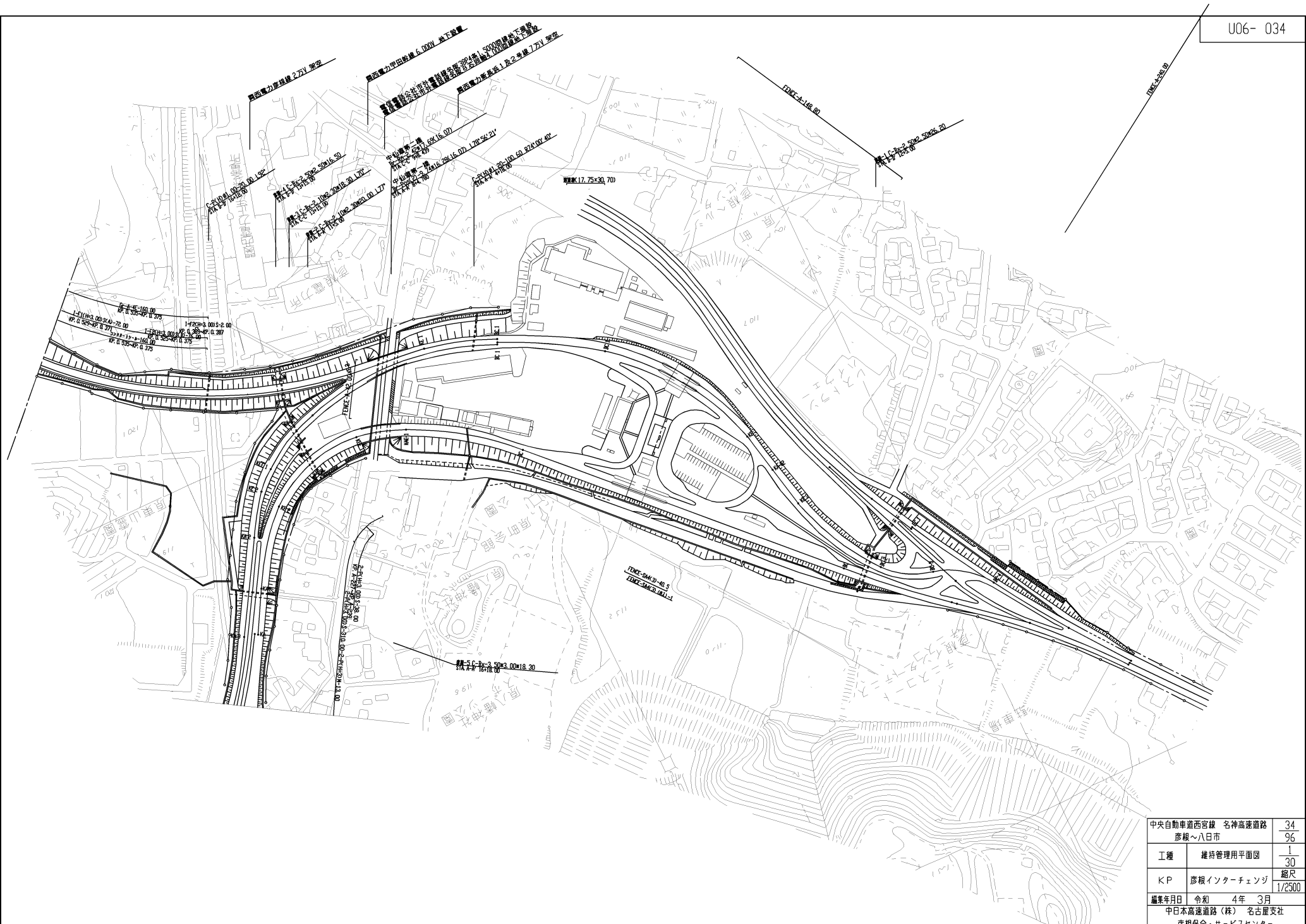


中央自動車道西宮線 名神高速道路 米原JCT～彦根	30
工種	96
維持管理用平面図	9
KP	12
編年	縮尺
年月日	1/2500
平成 19年 3月	
中日本高速道路(株) 名古屋支社	
彦根保全・カーブセンター	

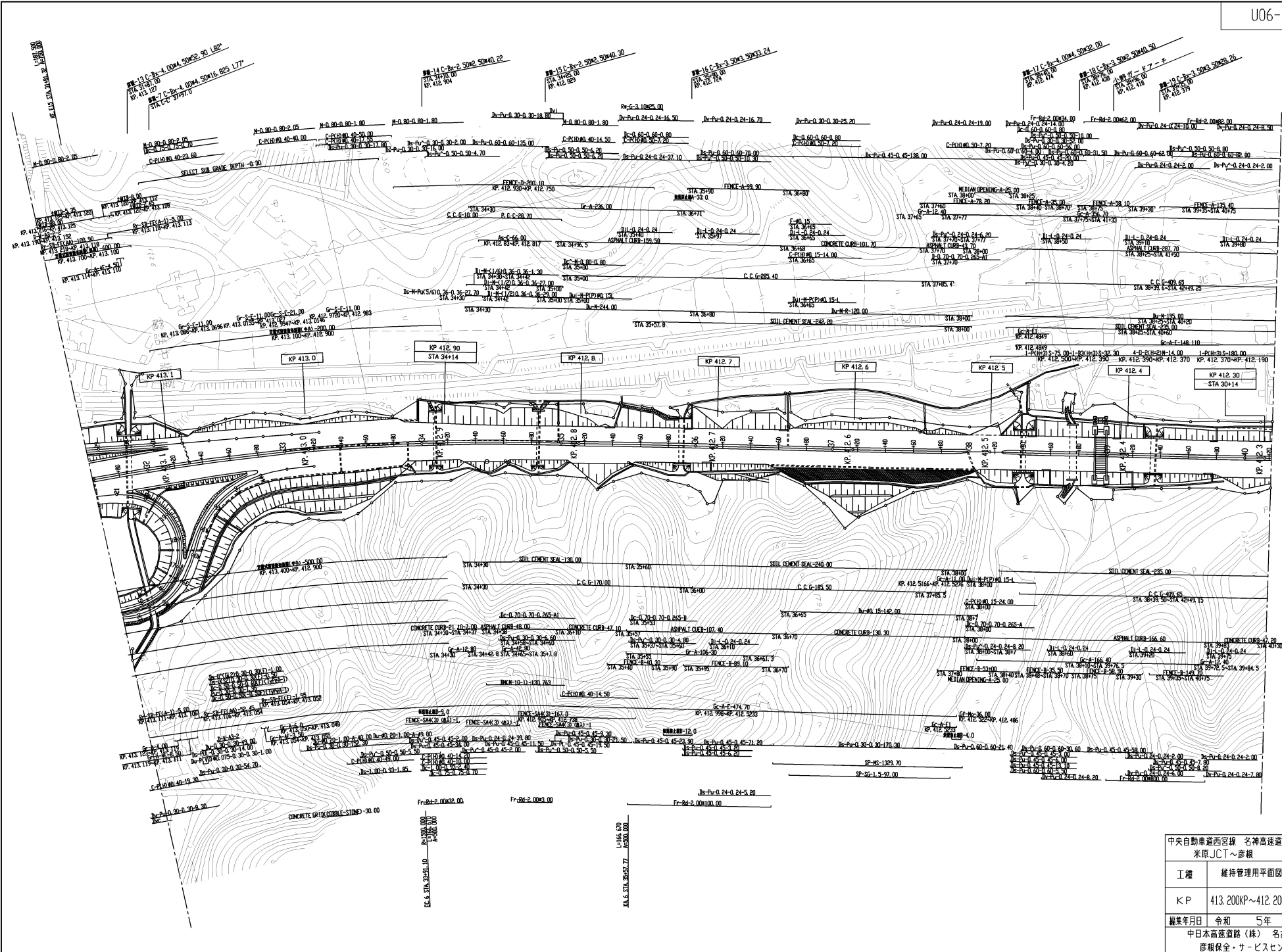


中央自動車道西宮線 名神高速道路	31
米原JCT～彦根	96
工種	維持管理用平面図
	12
K/P	縮尺
	1/2500
編集年月日	平成 19年 3月
日本高速道路(株) 名古屋支社	
彦根保全・サービスセンター	

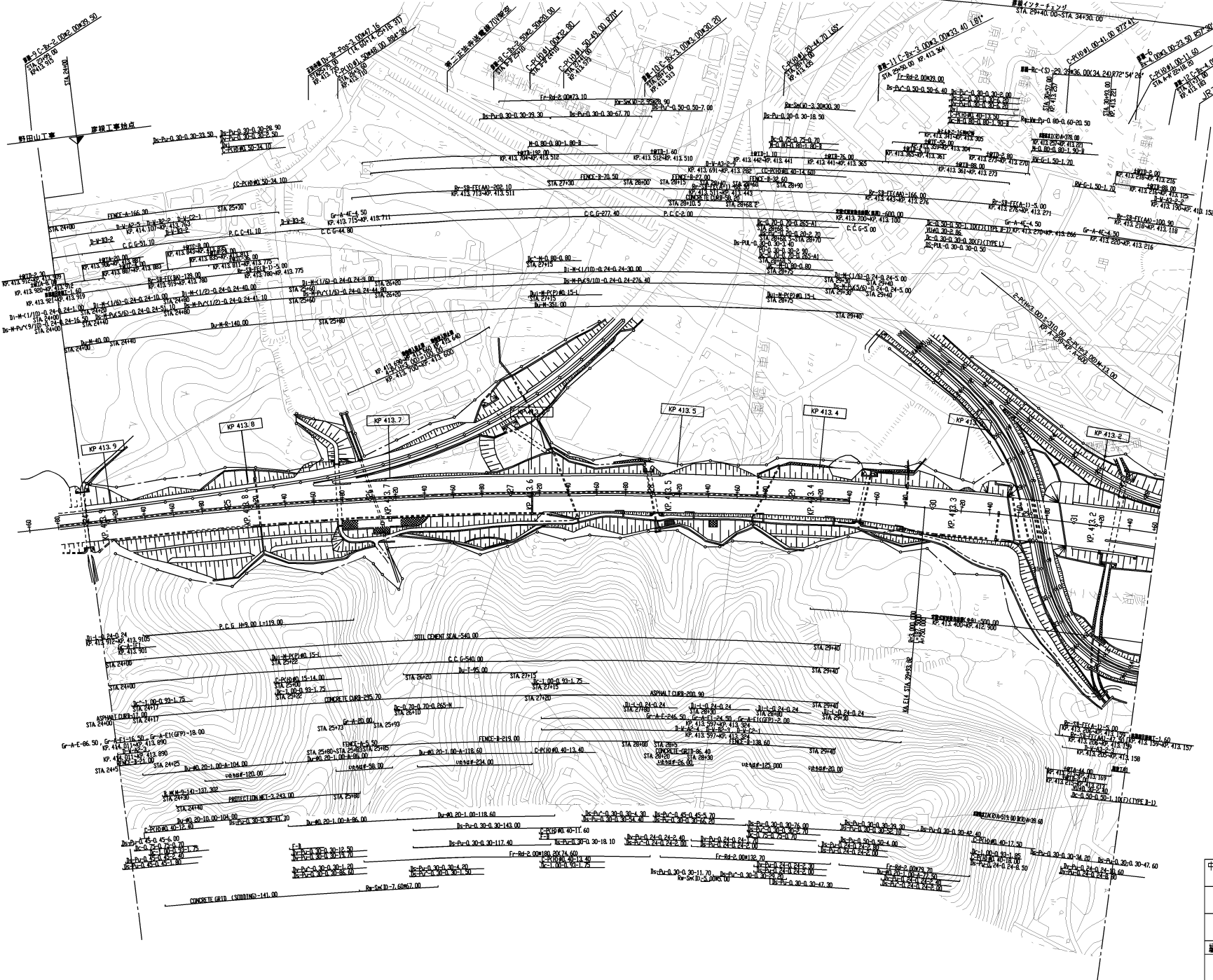
周辺地形 平成5年



中央自動車道西宮線 名神高速道路		34
彦根~八日市		96
工種	維持管理用平面図	1/30
KP	彦根インターチェンジ	縮尺 1/2500
編集年月日 令和 4年 3月		
中日本高速道路(株) 名古屋支社		
彦根保全・サービスセンター		

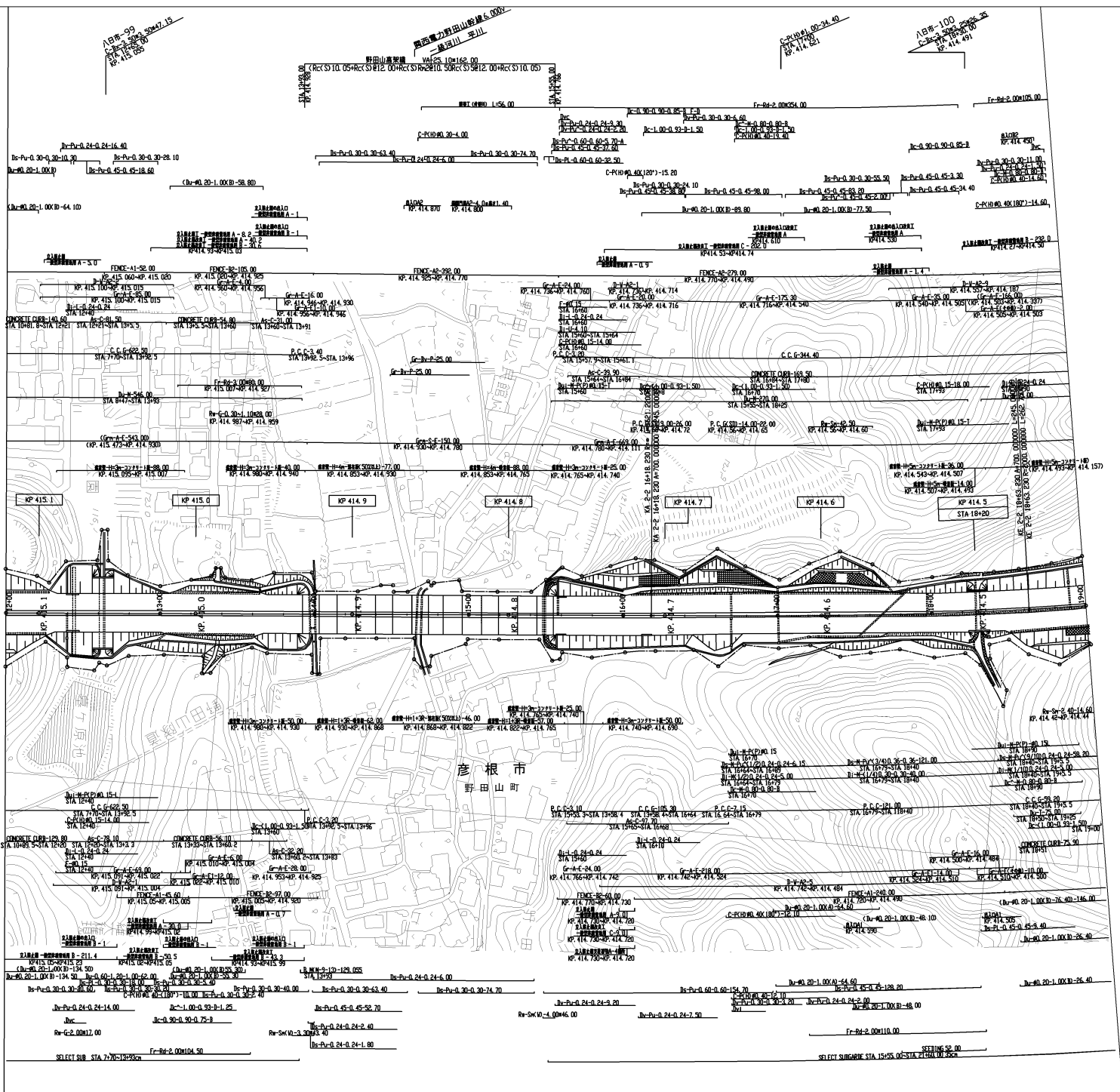


周辺地形 平成5年




中央自動車道西宮線	名神高速道路	33
米原JCT～彦根		96
工種	維持管理用平面図	12
		12
KP	414.000KP～413.100KP	縮尺
		1/2500
編集年月日	平成 31年 3月	
	中日本高速道路(株) 名古屋支社	
	彦根保全・サービスセンター	

周辺地形 平成5年



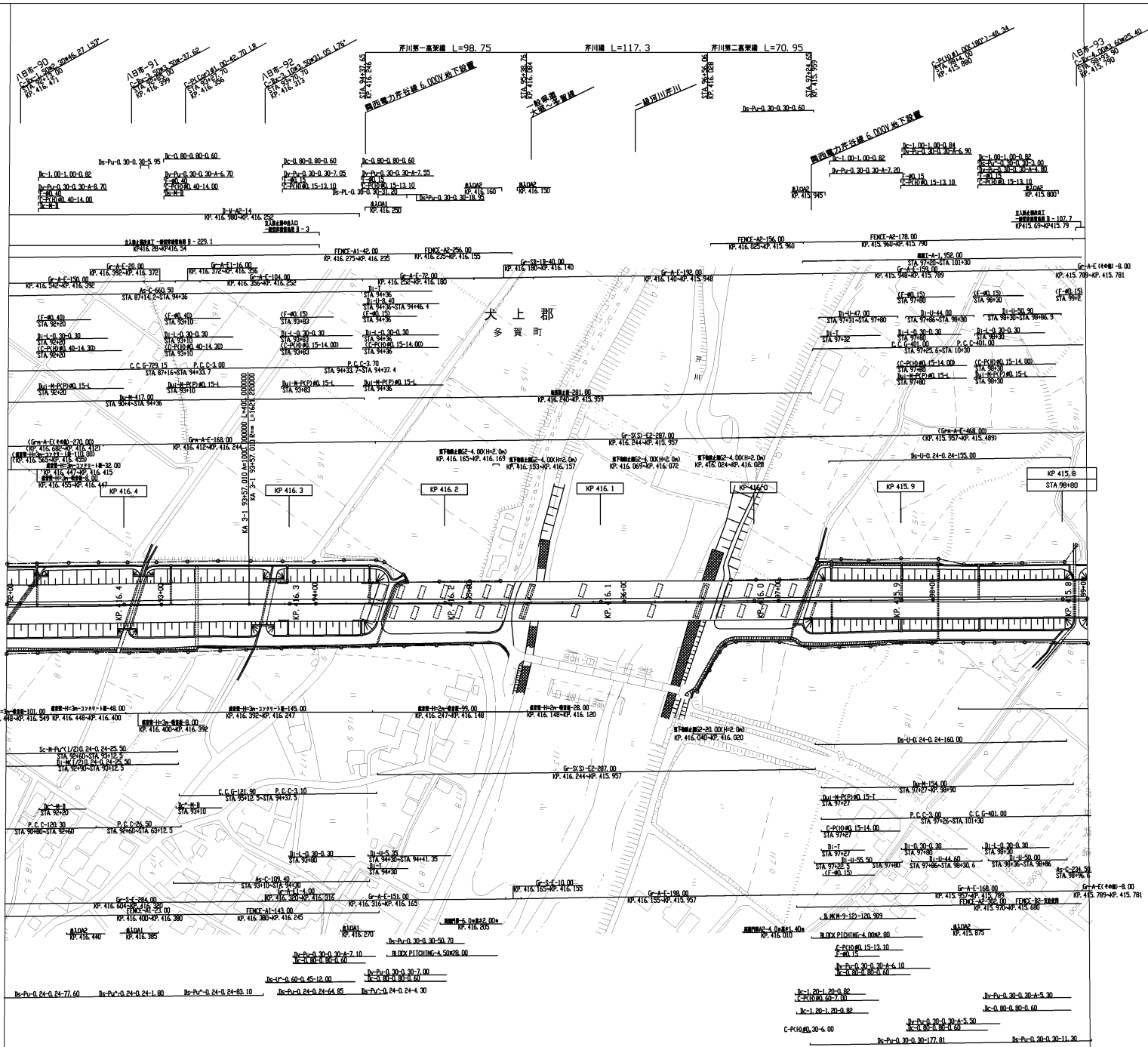
期	年	月	番
第1回	2006年	3月	
第2回	2013年	2月	
第3回	2014年	6月	
第4回	2014年	11月	
第5回	2022年	3月	

中央自動車道 西宮線 名神高速道路(彦根~八日市)		36 96
工 種	管理用平面図	3 30
	名 称	尺 寸
名 称	尺 寸	1/1000
中日本高速道路(株) 名古屋支社 彦根保全・サービスセンター		



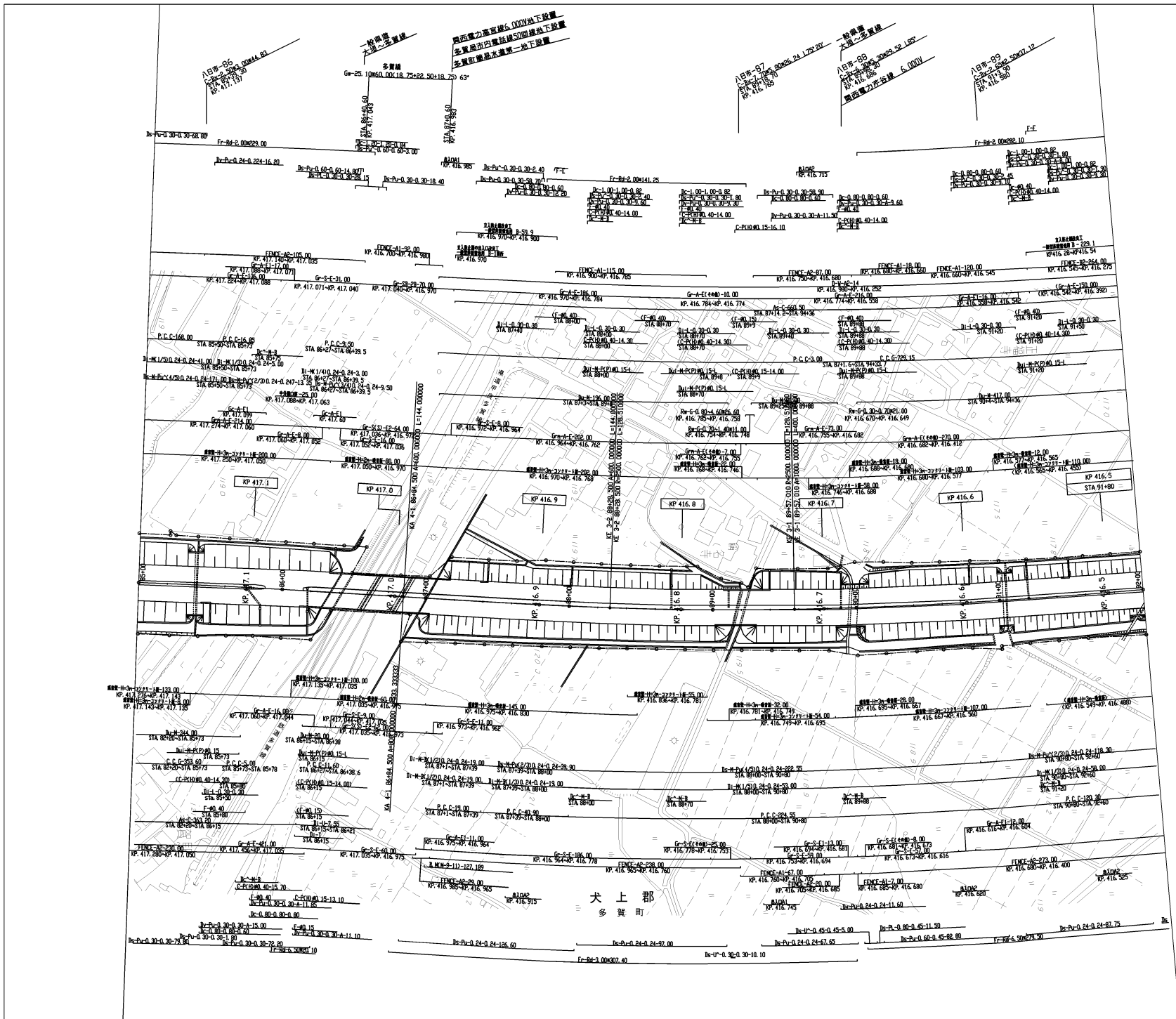
調査年月	費用
第1回	2006年3月
第2回	2013年2月
第3回	2014年6月
第4回	2022年3月

中央自動車道 西宮線 各神高速道路(彦根~八日市)		37 96
工 種	管理用平面図	4 30
名 称	KP. 415.780 ~ KP. 415.120 STA. 99+00 ~ STA. 12+00 中日本高速道路(株) 名古屋支社 彦根保安・サービスセンター	縦 尺 1/1000 —




編年	年月	備考
第1回	2006年3月	
第2回	2013年2月	
第3回	2014年6月	
第4回	2022年3月	

中央自動車道 西宮線 名神高速道路(彦根~八日市)		39 96
工 種	管理用平面図	5 30
	名 称	名 尺 1/1000
中日本高速道路(株) 名古屋支社 彦根保全・サービスセンター		



調査年月	費用
第1回 2006年 3月	
第2回 2013年 2月	
第3回 2014年 6月	
第4回 2014年 11月	
第5回 2022年 3月	

中央自動車道 西宮線 名神高速道路<彦根~八日市>		39 96
工種	管理用平面図	6 30
名	犬上郡 多賀町	
種	名神高速道路(株) 彦根保安・サービスセンター	1/1000



A日市-82  
 C-210.00 80.1207-14.55  
 C-210.00 80.1207-14.55  
 KP. 417.885  
 多賀町駅前広場第一階段工事設置  
 一般道路 多賀川高架橋

A日市-83  
 C-210.00 80.1207-14.55  
 C-210.00 80.1207-14.55  
 KP. 417.403  
 多賀町駅前広場第一階段工事設置  
 一般道路 多賀川高架橋

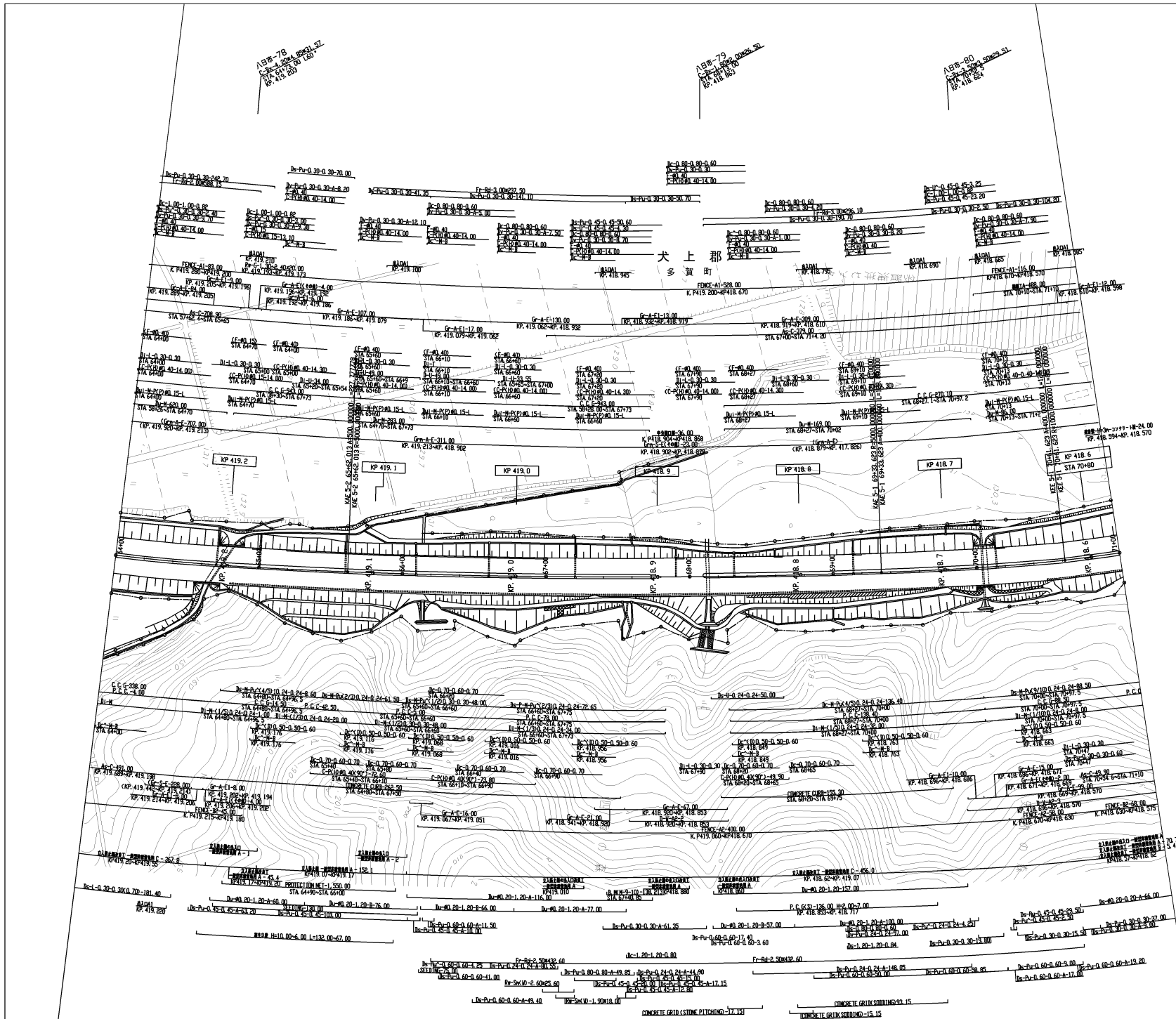
A日市-84  
 C-210.00 80.1207-14.55  
 C-210.00 80.1207-14.55  
 KP. 417.216  
 多賀町駅前広場第一階段工事設置  
 一般道路 多賀川高架橋

A日市-85  
 C-210.00 80.1207-14.55  
 C-210.00 80.1207-14.55  
 KP. 417.215  
 多賀町駅前広場第一階段工事設置  
 一般道路 多賀川高架橋

調査年月	費用
第1回 2006年3月	
第2回 2013年2月	
第3回 2019年3月	
第4回 2020年3月	
第5回 2022年3月	

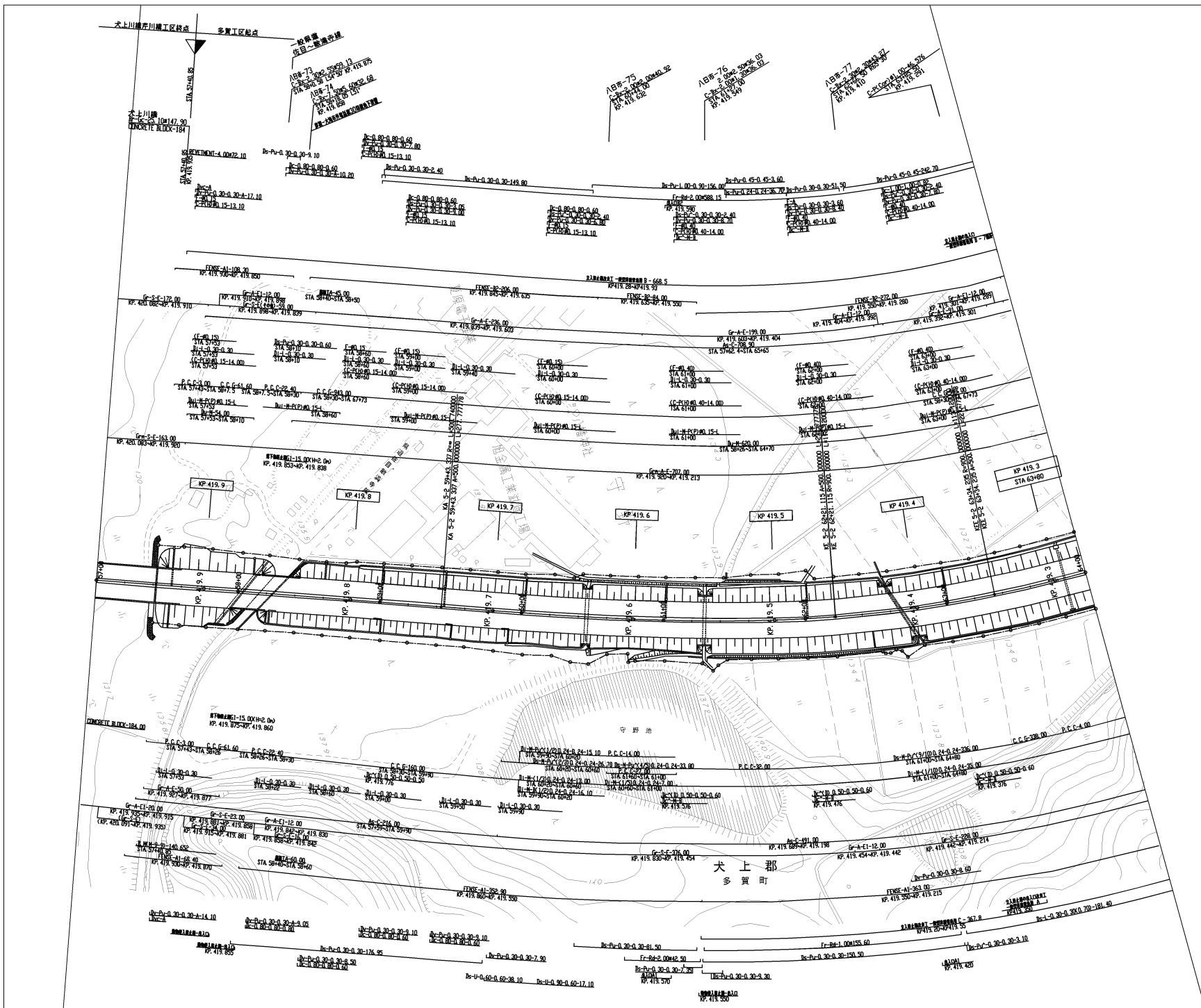
中央自動車道 西宮線 名神高速道路(彦根~八日市)		40
		96
工種	管理用平面図	7
		30
名	KP. 417.880 ~ KP. 417.180	■ 尺
尺	STA. 78+00 ~ STA. 85+00	1/1000
中日本高速道路(株) 名古屋支社 彦根保全・サービスセンター		





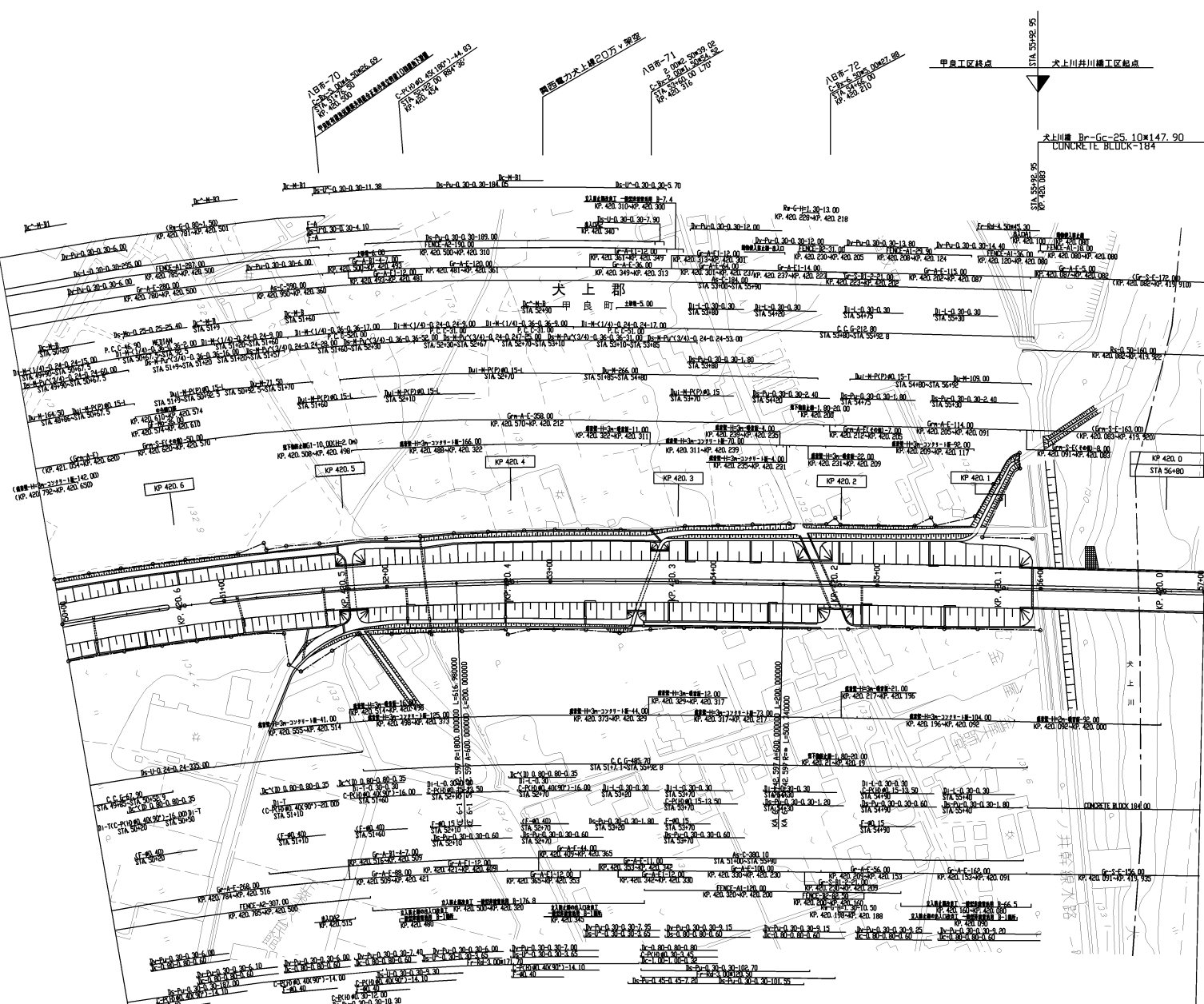
調査年月	費用
第1回 2006年3月	
第2回 2013年2月	
第3回 2014年6月	

中央自動車道 西宮線 名神高速道路(彦根~八日市)		42 96
I 構	管理用平面図	9 30
	名	
尺	名	
	尺	
中日本高速道路(株) 名古屋支社 彦根保全・サービスセンター		



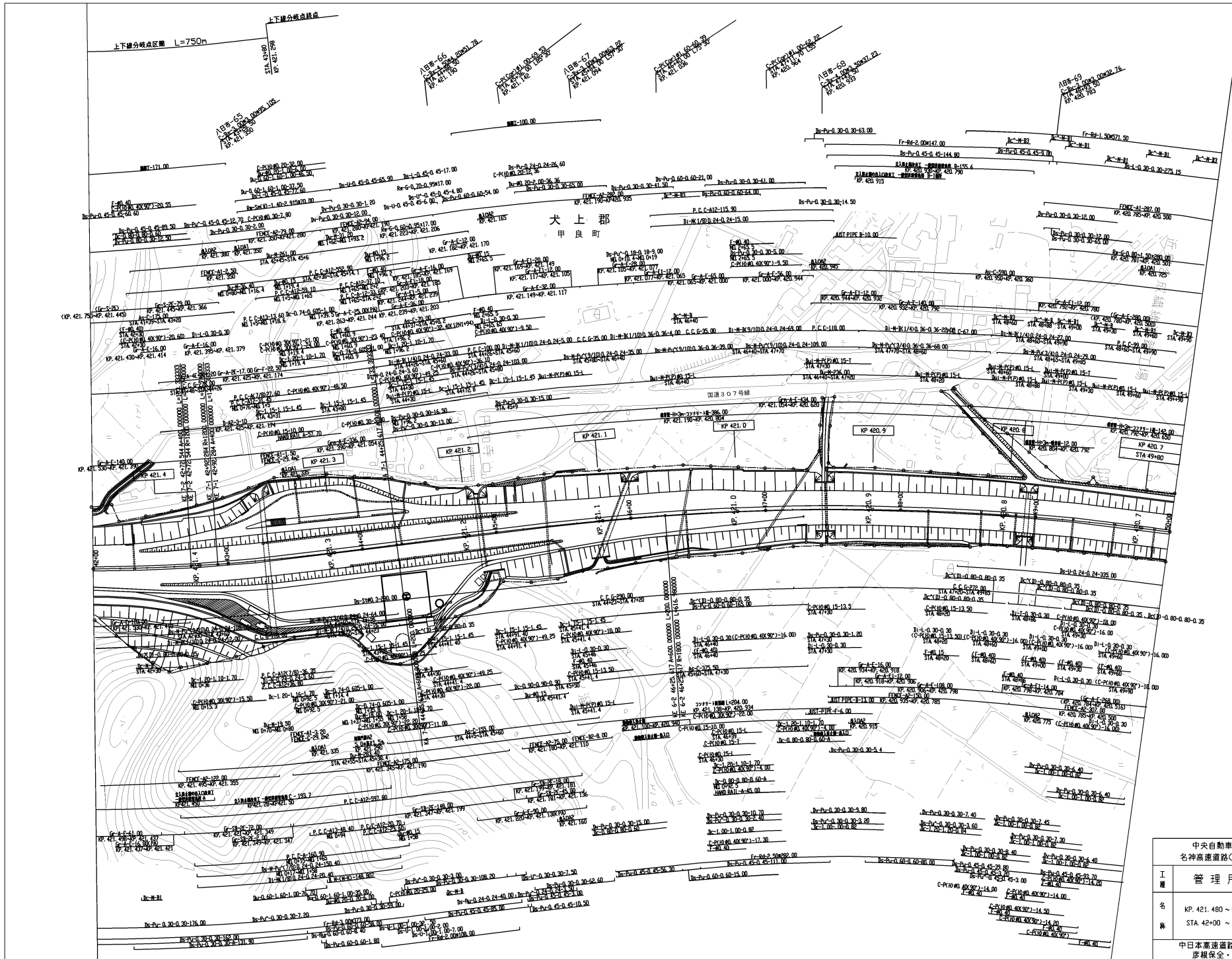
更新年月	用途
第1回 2006年3月	
第2回 2013年2月	
第3回 2014年6月	
第4回 2022年3月	

中央自動車道 西宮線 名神高速道路(彦根~八日市)		43 96
工種	管理用平面図	10 30
名称	KP. 419.980 ~ KP. 419.280 STA. 5740 ~ STA. 6140	縦尺 1/1000
中日本高速道路(株) 名古屋支社 彦根保全・サービスセンター		



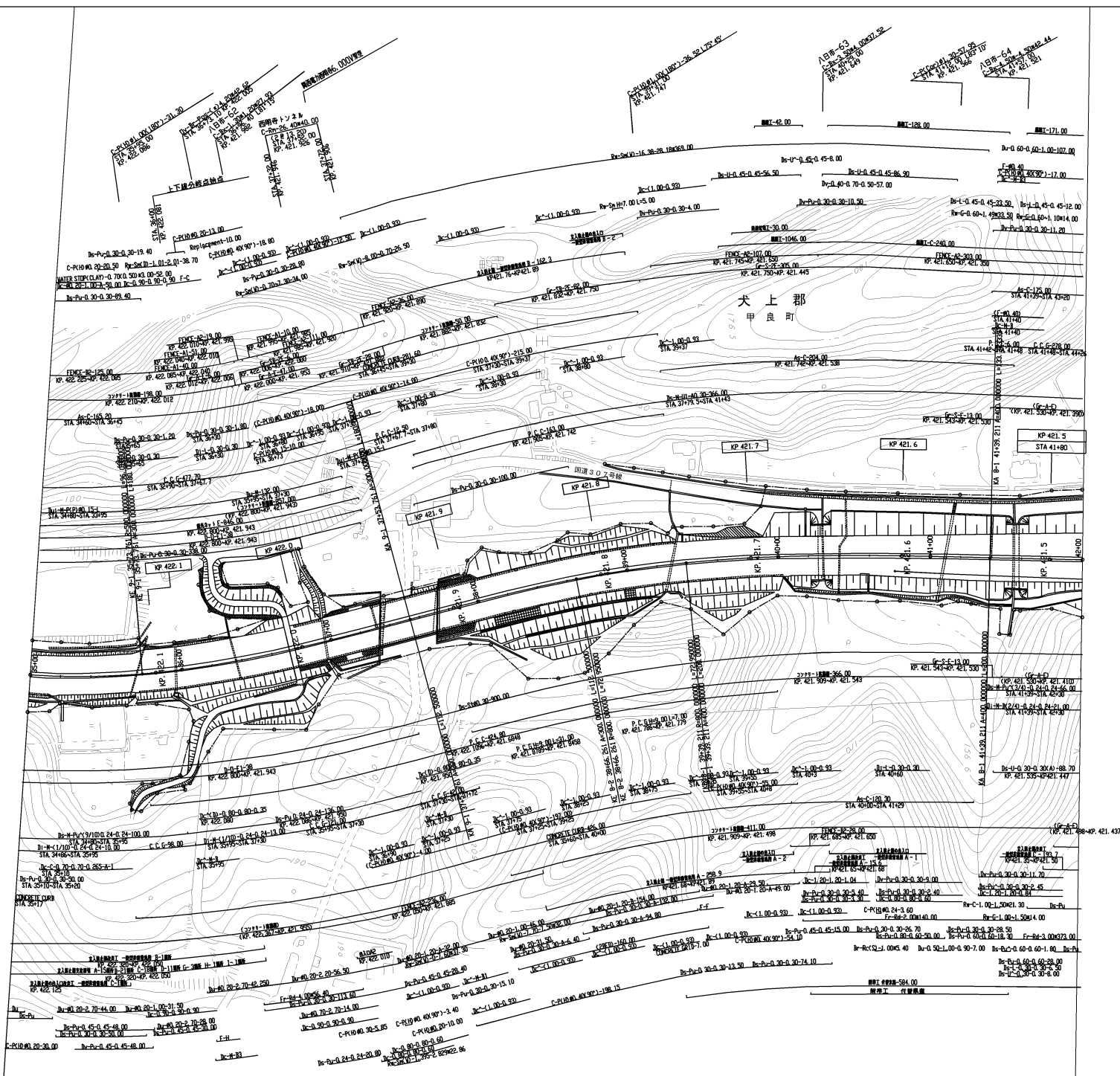
調査年月	費用
第1回 2006年 3月	
第2回 2013年 2月	
第3回 2014年11月	
第4回 2019年 3月	
第5回 2022年 3月	

中央自動車道 西宮線 名神高速道路(彦根~八日市)		44 96
工 程	管理用平面図	11 30
	名 称	—
名 称	KP. 420.680 ~ KP. 419.980 STA. 50+00 ~ STA. 57+00	縮尺 1/1000
中日本高速道路(株) 名古屋支社 彦根保安・サービスセンター		



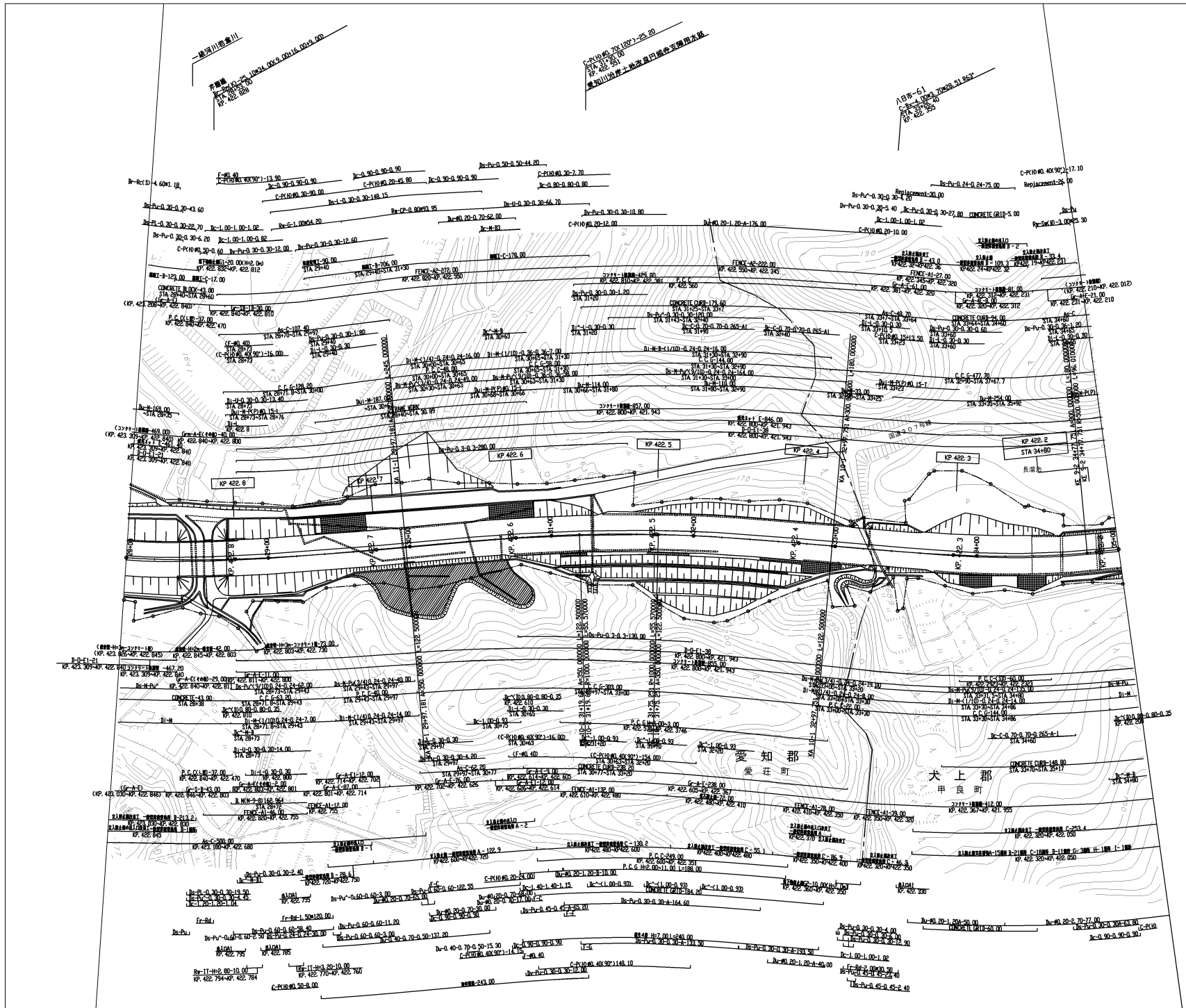
期年	月	適用
第1回	2006年 3月	
第2回	2013年 2月	
第3回	2014年 6月	
第4回	2014年11月	
第5回	2017年12月	
第6回	2019年 3月	
第7回	2022年 3月	

中央自動車道 西宮線 名神高速道路(彦根~八日市)		45 96
I 種	管理用平面図	12 30
	名	
尺	名	
	尺	
名古高速度(株) 名古屋支社 彦根保全・サービスセンター		



調査年月	費用
第1回 2006年 3月	
第2回 2013年 2月	
第3回 2014年 6月	
第4回 2014年11月	

中央自動車道 西宮線 名神高速道路(彦根~八日市)		46
管理用平面図		96
		30
名	KP. 422.180 ~ KP. 421.480	縦尺
棟	STA. 35+00 ~ STA. 42+00	1/1000
中日本高速道路(株) 名古屋支社 彦根保安・サービスセンター		



調査年月		用途
第1回	2006年 3月	47 96
第2回	2013年 2月	
第3回	2014年 6月	
第4回	2014年11月	

中央自動車道 西宮線		47
名神高速道路(彦根~八日市)		96
工種	管理用平面図	14 30
名	KP. 422.880 ~ KP. 422.180 STA. 28+00 ~ STA. 35+00	1/1000
備考	中日本高速道路(株) 名古屋支社 彦根保全・サービスセンター	