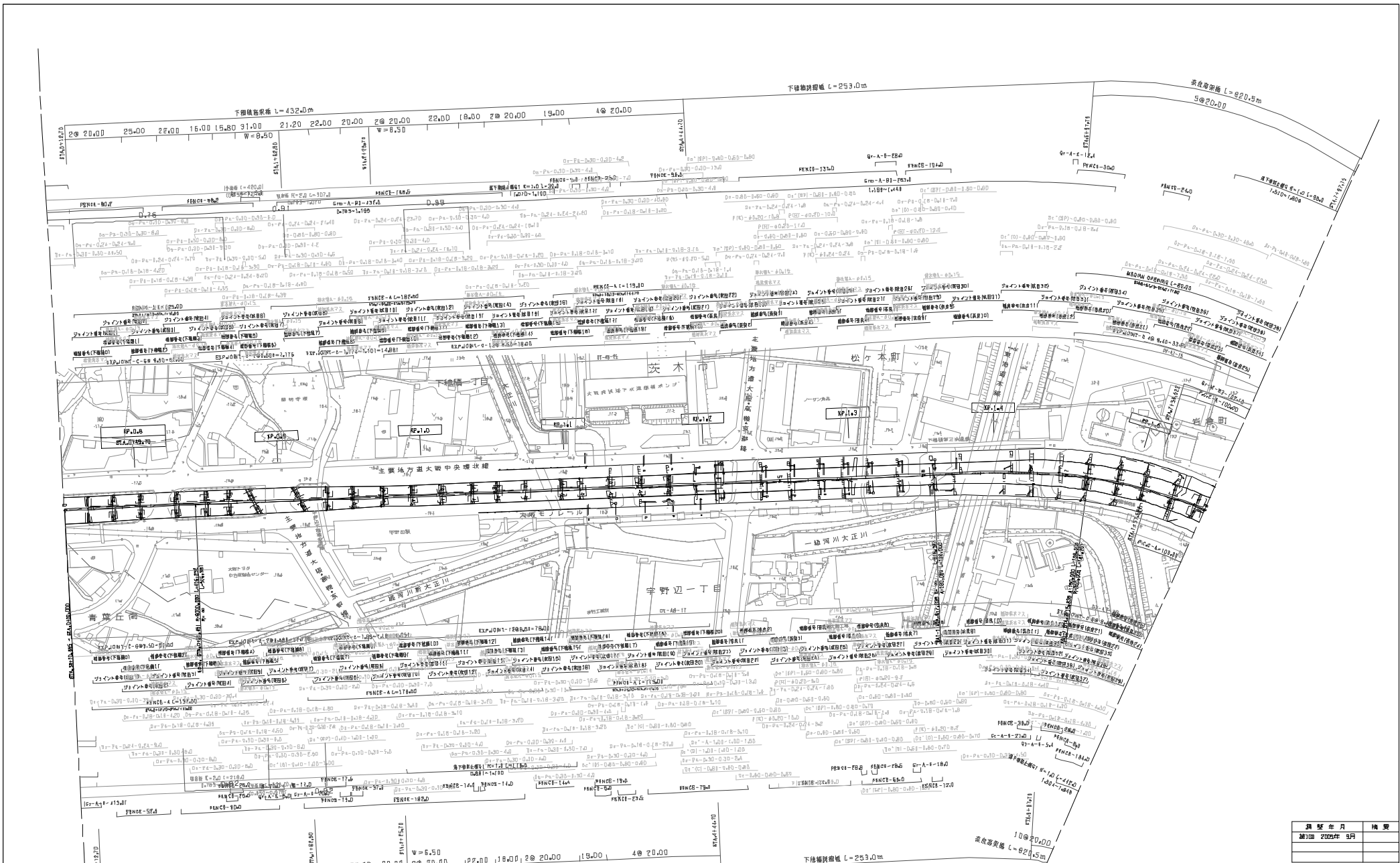




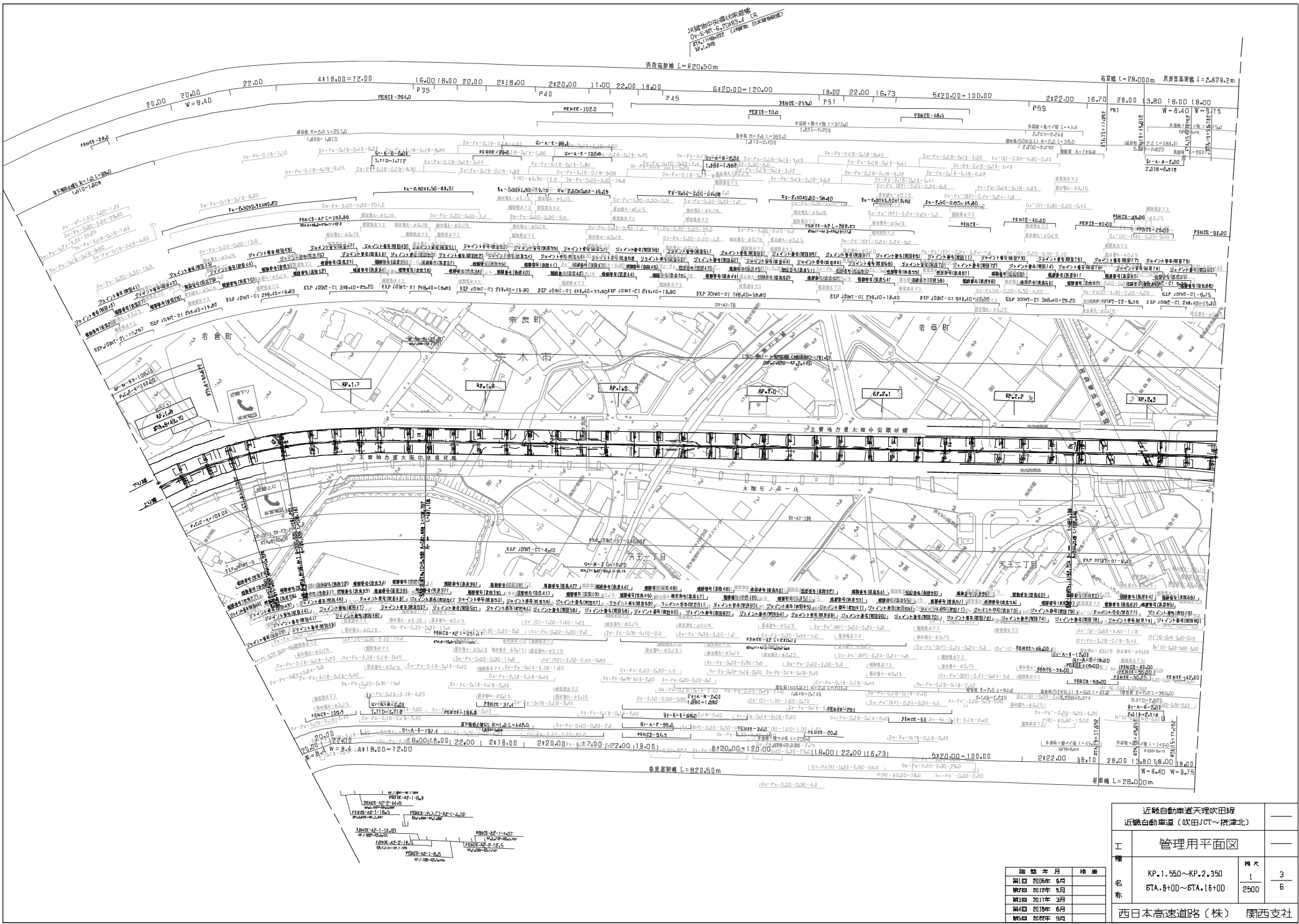
調査年月	地量
測量 2020年 9月	
編製 2020年 9月	

近畿自動車道天理吹田線		
近畿自動車道(吹田JCT~摂津北)		
管理用平面図		
工 種 名 称	吹田JCT	橋尺
	KP.0.000~KP.0.750	1
	STA.DH00~STA.0+00	3000
		1/6
西日本高速道路(株) 関西支社		



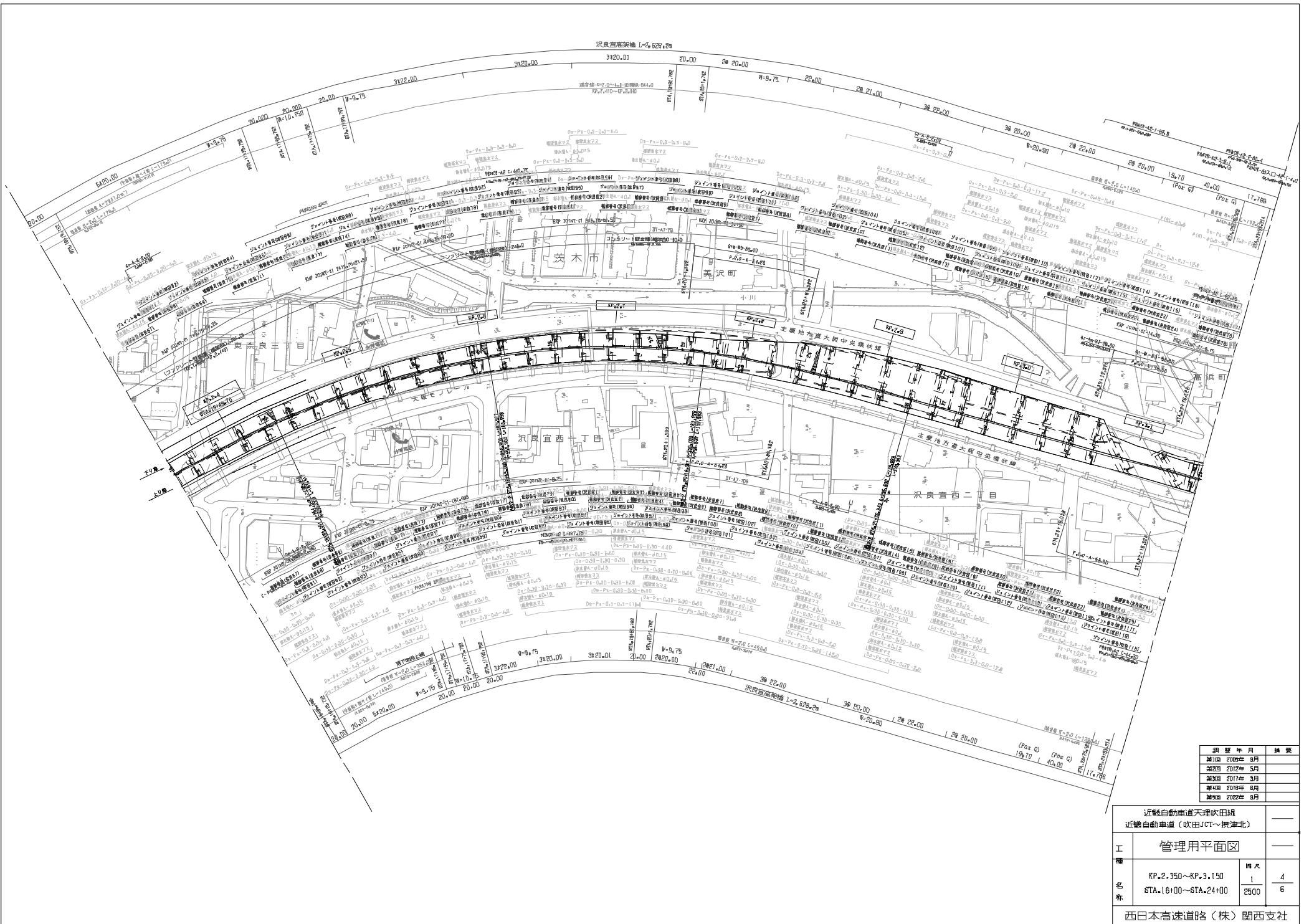
調査年月	備考
第1回 2008年 9月	

近畿自動車道天理吹田橋			
近畿自動車道 (吹田JCT~摂津北)			
工 種 名 称	管理用平面図	橋尺	
	KP.0.750~KP.1.550 STA.D+000~STA.B+000	1 2500	2 6
西日本高速道路 (株) 関西支社			



近畿自動車道吹田境 近畿自動車道 (吹田JCT～摂津北)			
管理用平面図			
工	管理用平面図	幅尺	
種	KP.1.550~KP.2.350	1	3
名	6TA.8+00~6TA.16+00	2500	6
西日本高速道路(株) 関西支社			

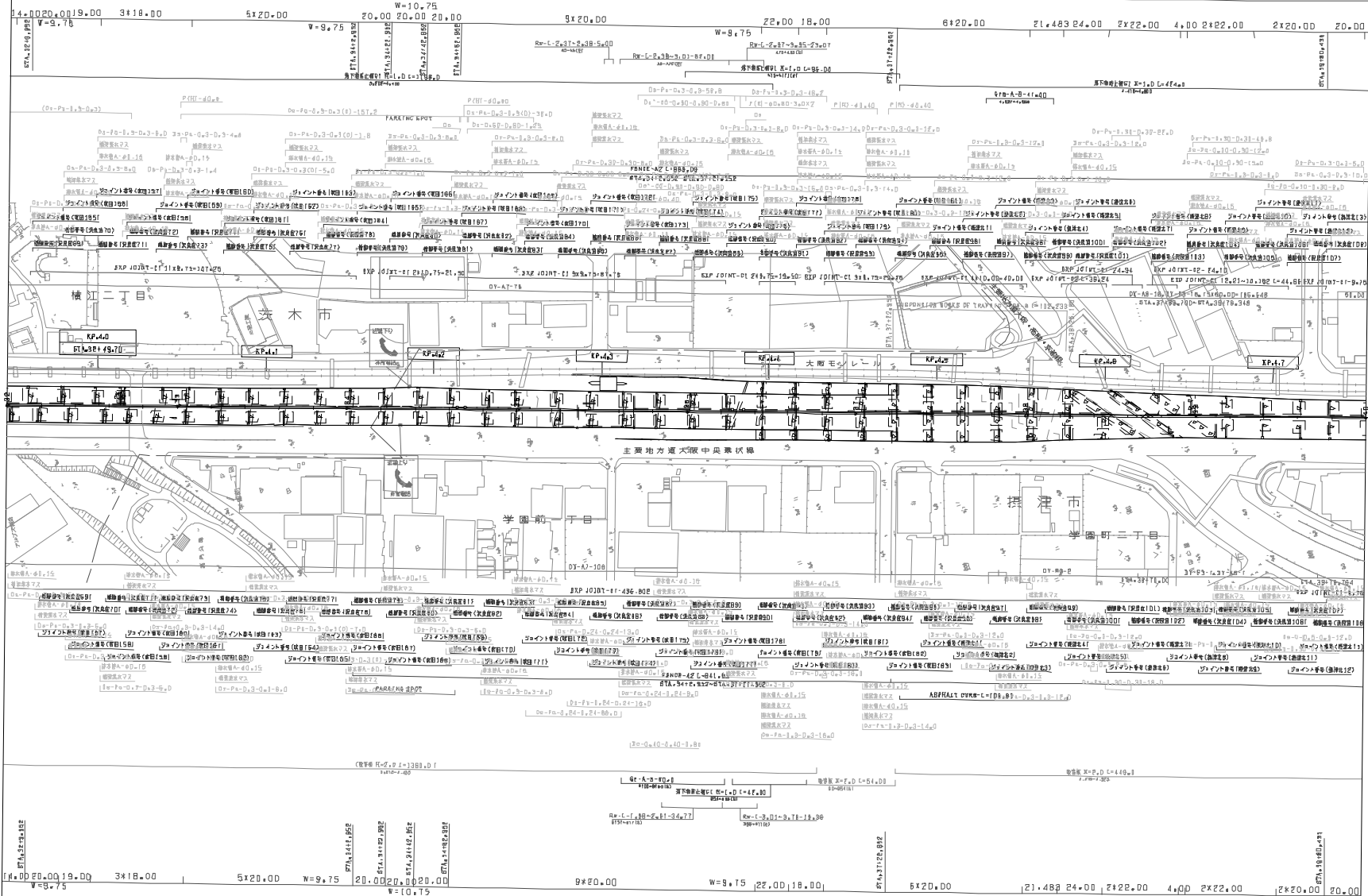
図説年月	補遺
開工前 2015年 9月	
開工前 2015年 9月	
開工前 2015年 9月	
開工前 2015年 9月	
開工前 2015年 9月	



調査年月	摘要
第1回 2009年 8月	
第2回 2012年 5月	
第3回 2017年 3月	
第4回 2018年 6月	
第5回 2022年 8月	

近畿自動車道天理吹田線			
近畿自動車道（吹田JCT～摂津北）			
工 種 名 称	管理用平面図		
	KP.2.350~KP.3.150 STA.16+00~STA.24+00	幅員 1 2500	冊数 4 6
	西日本高速道路（株）関西支社		

浪浪直線標高 L=2.628.2m



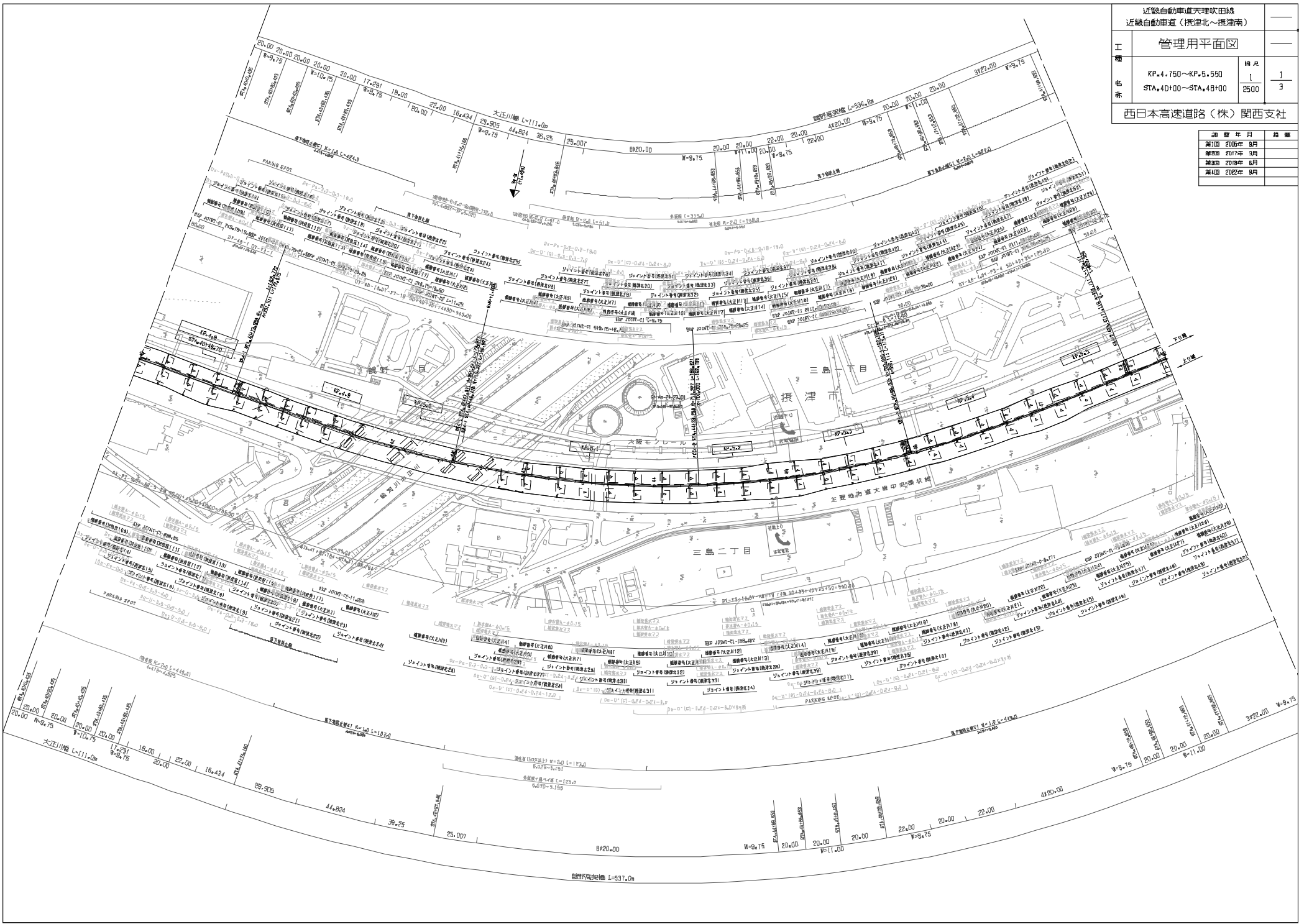
調査年月	備考
第1回 2009年 9月	
第2回 2017年 3月	

近畿自動車道天理吹田線 近畿自動車道(吹田JCT~摂津北)			
工 種 名 称	管理用平面図		
	摂津北JCT KP.3.95D~KP.4.75D 6TA.3E+0D~6TA.4D+0D	幅尺 1 2500	6 6
西日本高速道路(株) 関西支社			

*A・DランプPIは編行資料不十分のため未作図

近畿自動車道天理吹田線 近畿自動車道(横津北~横津南)			
工 種 名 称	管理用平面図	14尺	1
	KP.4.750~KP.5.550	2500	3
	STA.4D100~STA.4B100		
西日本高速道路(株) 関西支社			

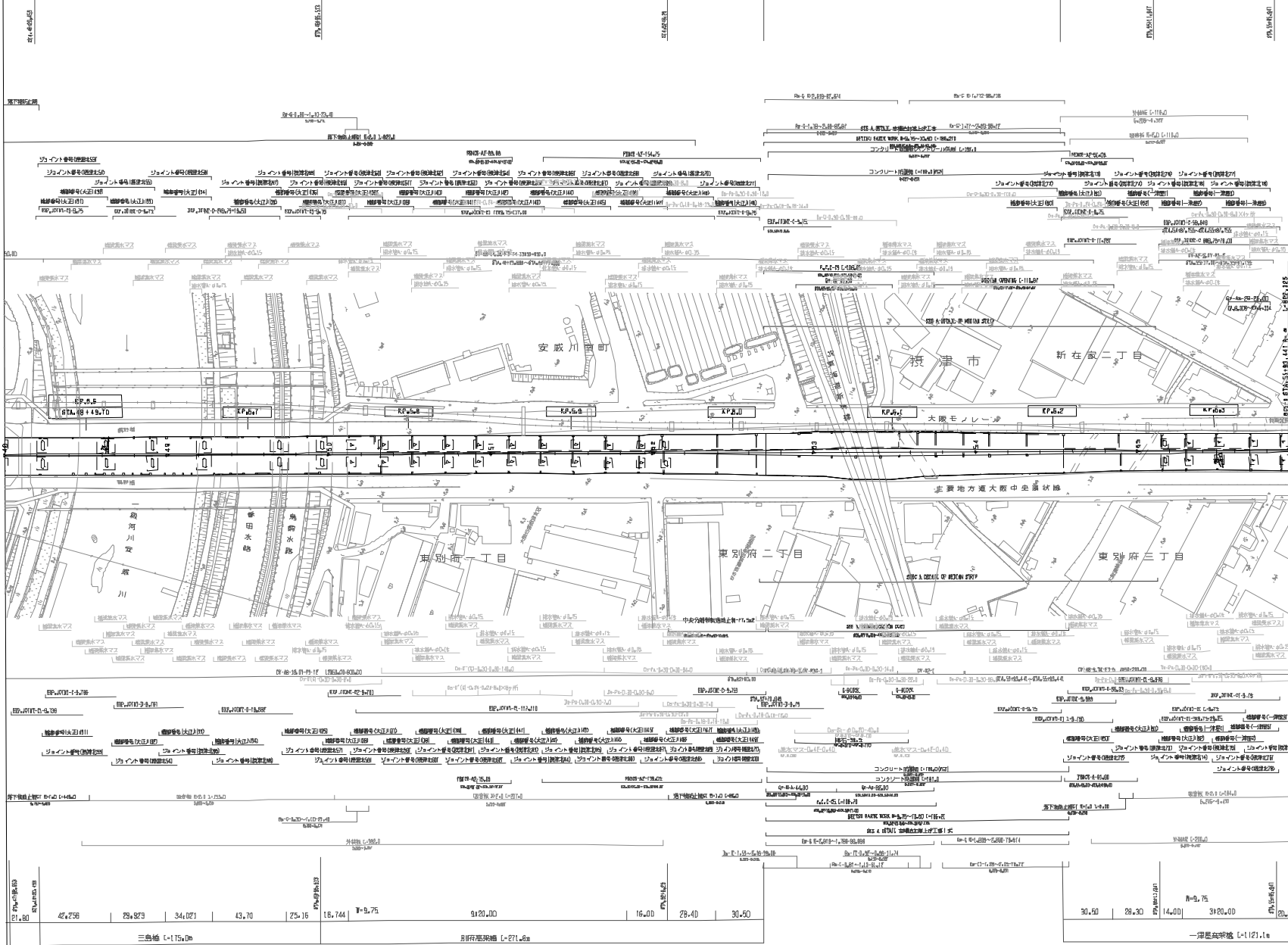
測 定 年 月	測 定 者
平成 2006年 8月	
平成 2017年 9月	
平成 2018年 6月	
平成 2022年 8月	



近畿自動車道(仮称)吹田線
 橋本方式(仮称)第1区間(1)R
 R=5,550.75 (R2000)
 R=5,550.75 (R2000)
 R=5,550.75 (R2000)

横野向線長 L=537.0m 三島橋 L=175.0m 別府高梁橋 L=271.7m 一澤屋高梁橋 L=1121.8m

21.80 42.256 29.823 34.021 43.70 25.16 16.744 11.9.75 9.010.00 16.00 28.40 30.50 29.40 28.30 14.00 14.00 3120.00 20.00

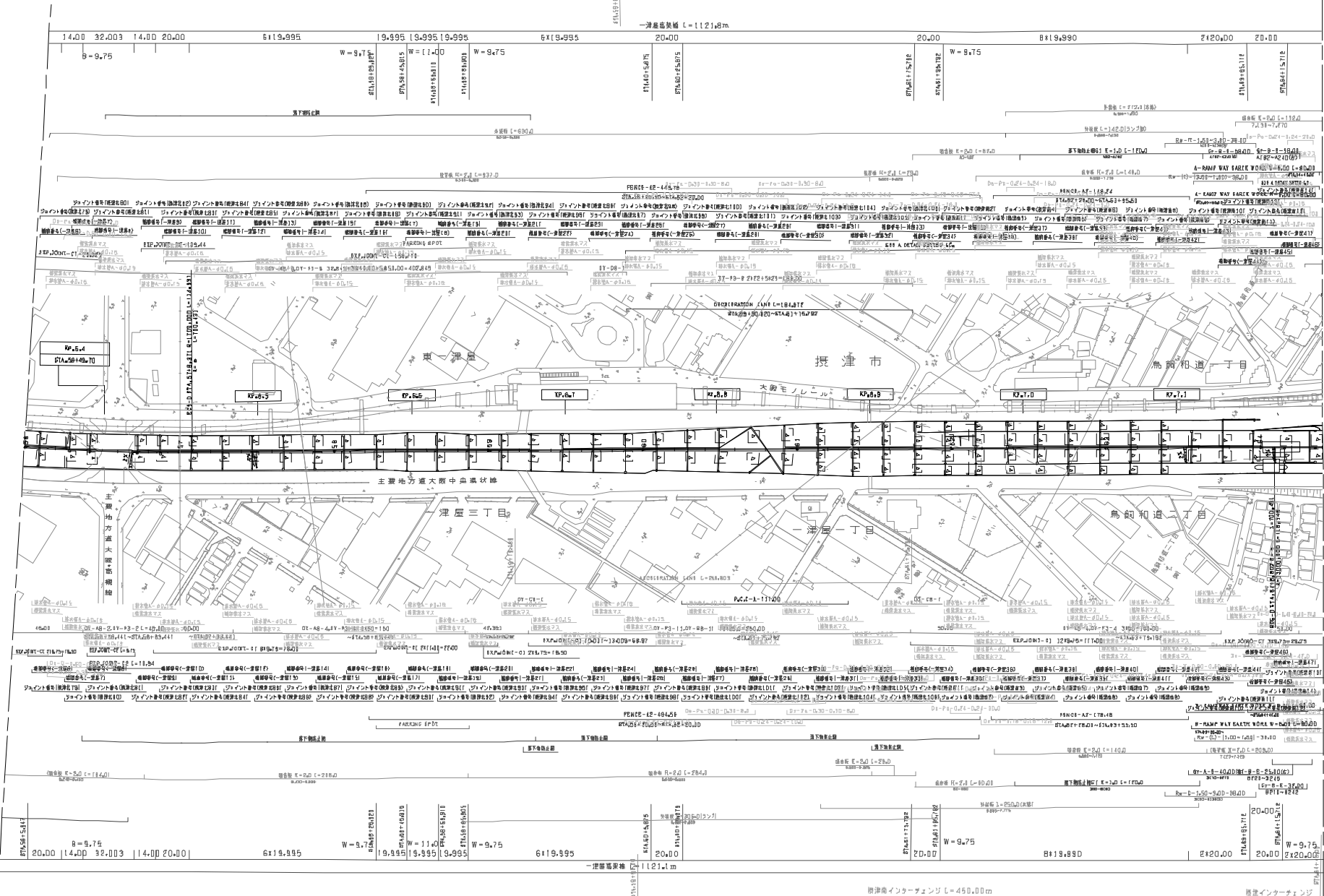


年度	月	摘要
第1回	2009年 9月	
第2回	2015年 2月	
第3回	2017年 2月	
第4回	2018年 8月	
第5回	2018年 12月	

近畿自動車道吹田線		
近畿自動車道(仮称)北～摂津南		
工種	管理用平面図	
名称	KP.5.550～KP.6.350 STA.48+00～STA.56+00	橋長 1 2500 3
西日本高速道路(株) 関西支社		

近畿自動車道インターチェンジ L=450.00m

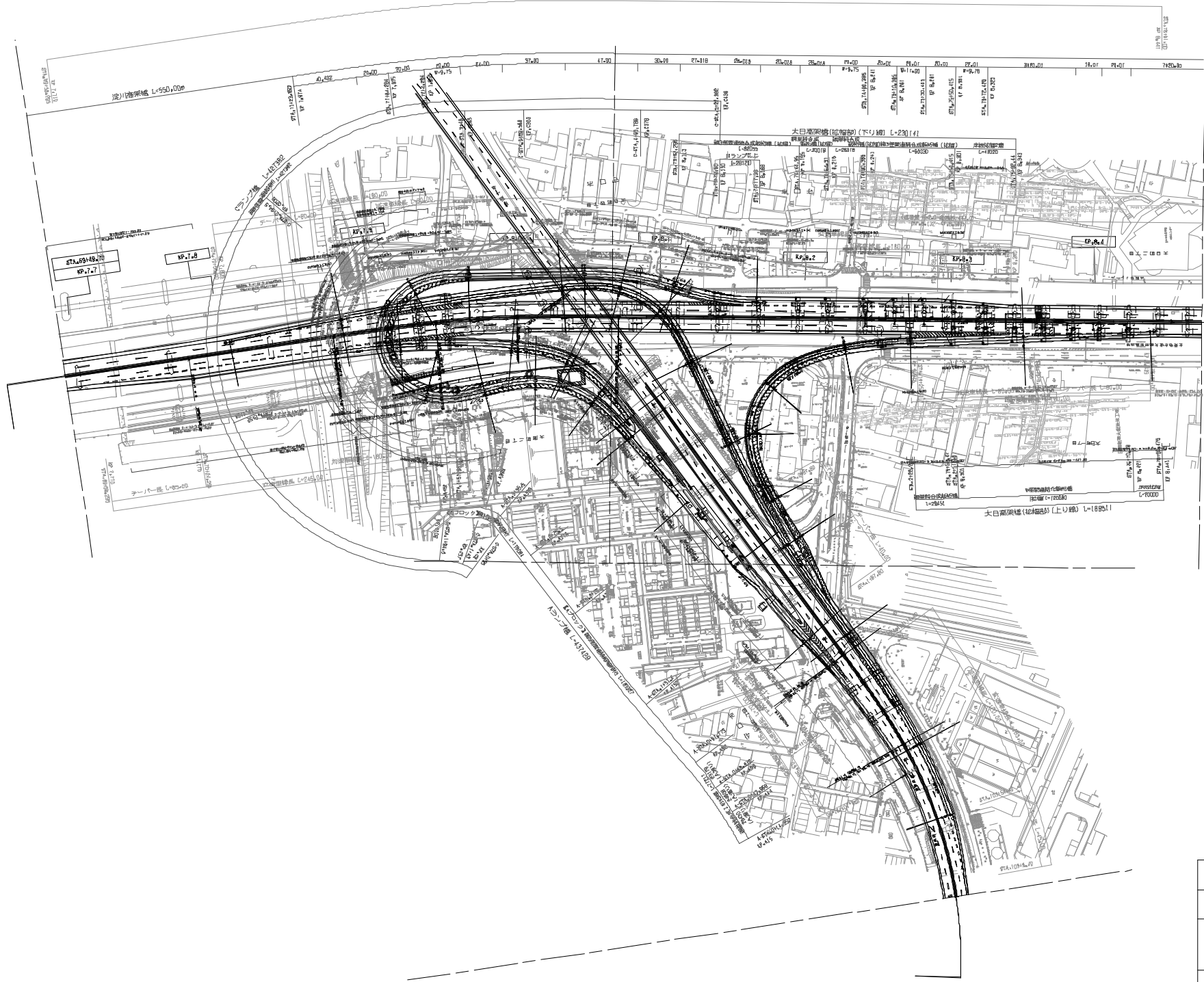
一俣橋高架橋 L=1121.8m



調査年月	備考
第1回 2005年 5月	
編改回 2019年 12月	

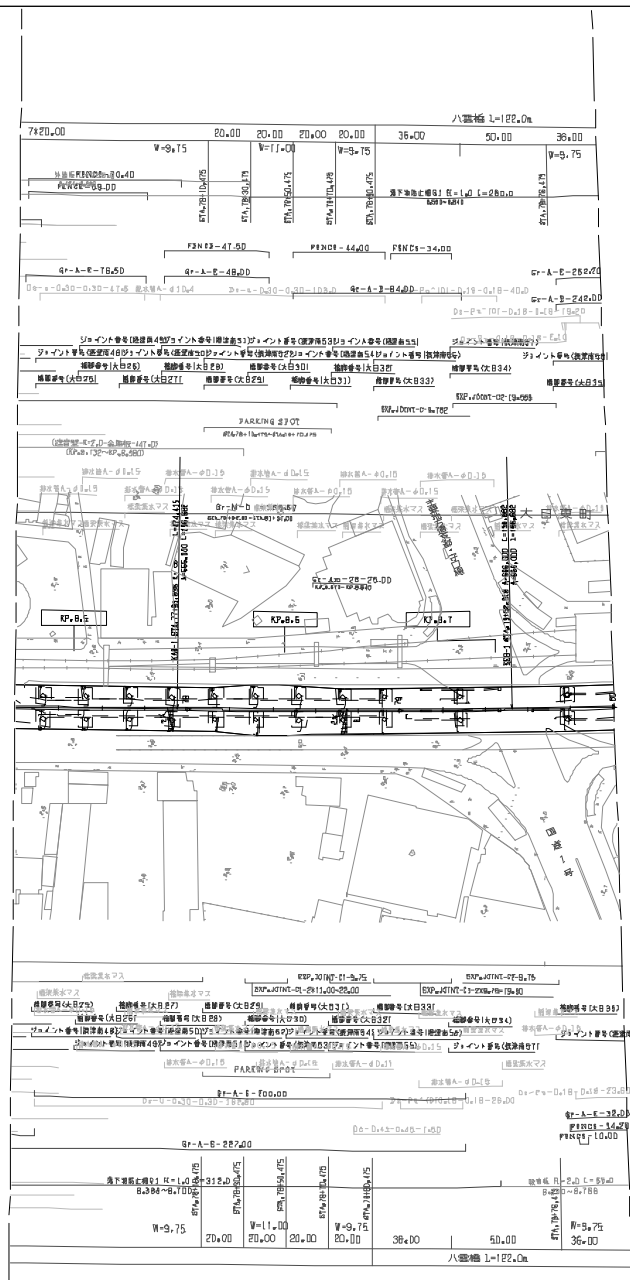
近畿自動車道天理吹田線		
近畿自動車道（摂津北～摂津南）		
工 種 名 称	管理用平面図	
	摂津南1C KP.6.350～KP.7.190 STA.58+00～STA.64+40	橋尺 1 2500 3 3
西日本高速道路（株） 関西支社		

*A・Bランプ幅は編訂資料不十分のため未作図



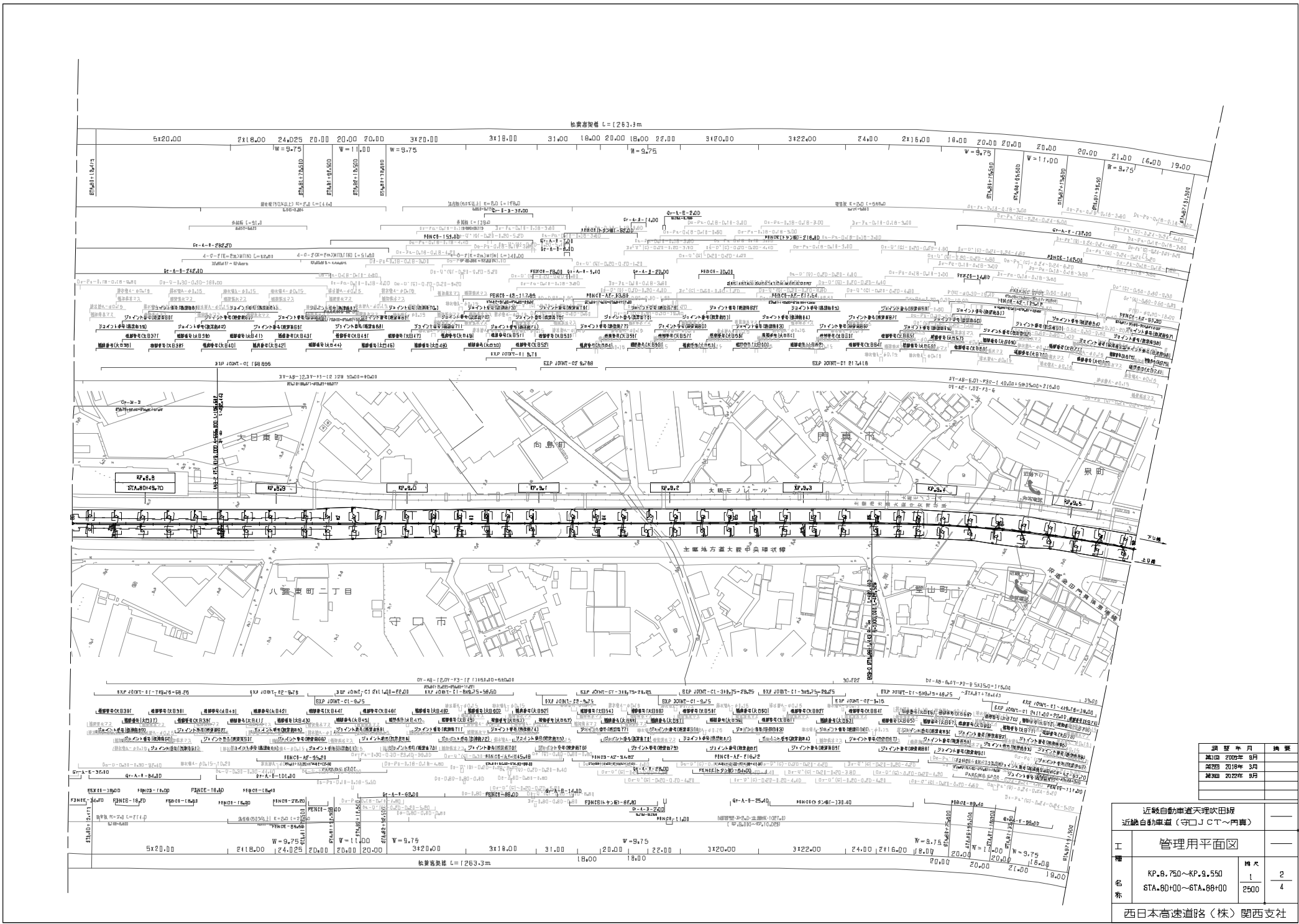
調査年月	調査
実施 2018年 10月	
設計 2022年 10月	
監理 2023年 10月	

近畿自動車道天理吹田線		
近畿自動車道(摂津南～守口JCT)		
工種	管理用平面図	
名称	守口JCT	41尺
	KP.1+680~KP.8+410 STA.69+40~STA.77+20	2500
西日本高速道路(株) 関西支社		



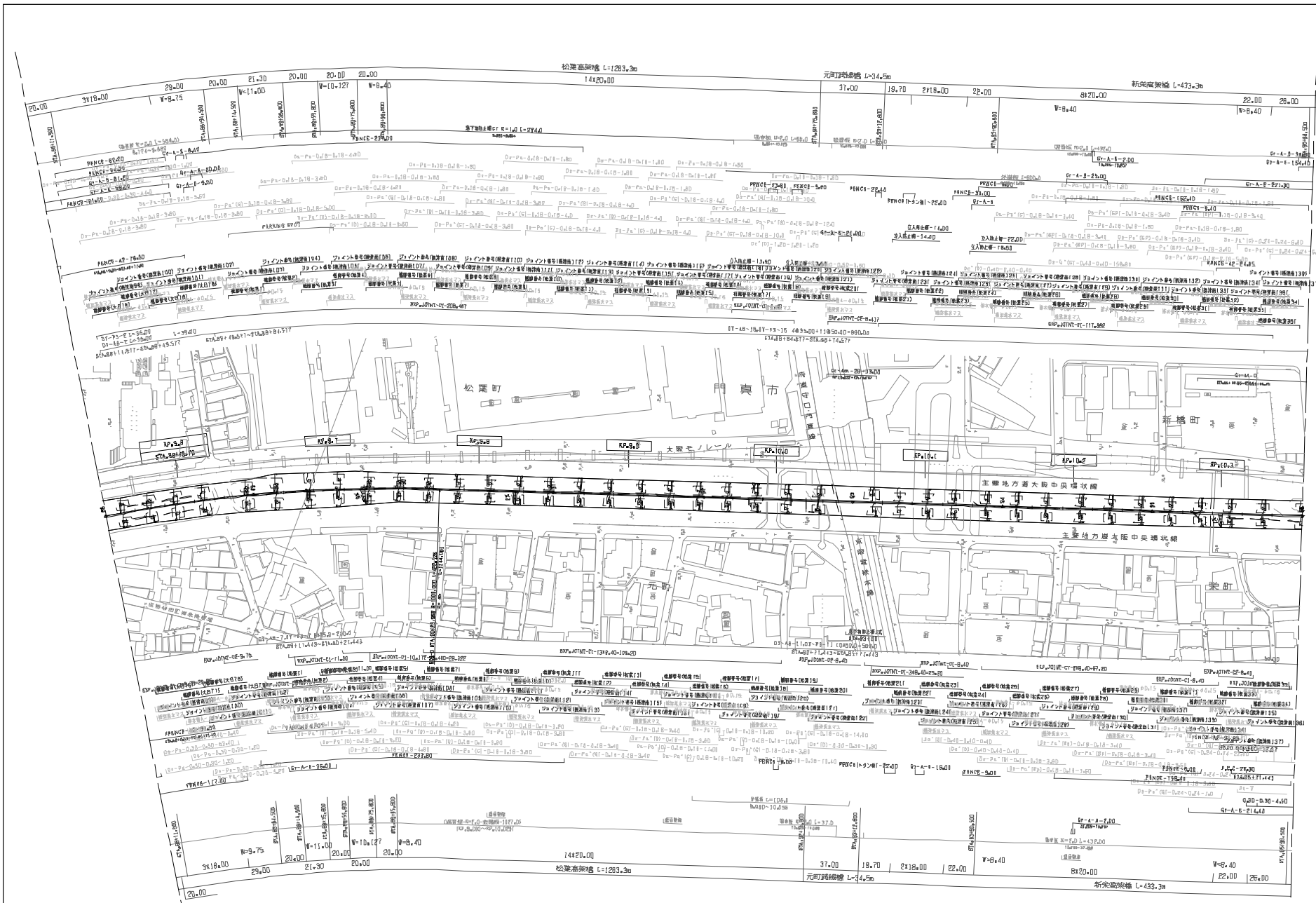
加算年月	追加
第四 2005年 9月	
第五 2010年 6月	
第六 2013年 9月	

近畿自動車道天理吹田線 近畿自動車道（守口JCT～円舞）		
管理用平面図		
工 種 名 称	幅尺 1	1 4
	2500	
西日本高速道路（株） 関西支社		



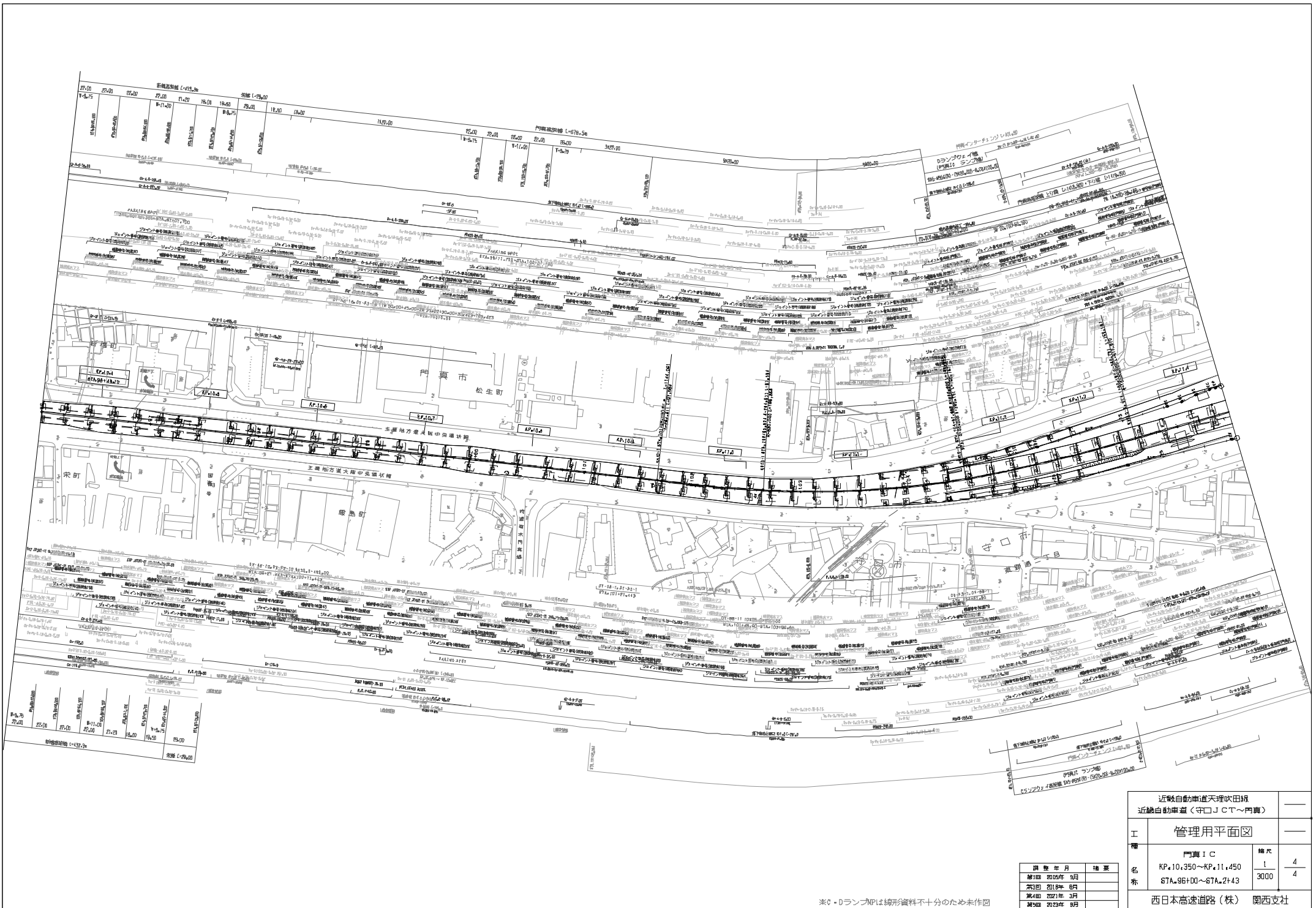
調査年月	摘要
計画 2002年 9月	
改訂 2018年 3月	
改訂 2022年 9月	

近畿自動車道天理吹田線 近畿自動車道(守口JCT~内舞)			
工 種 名 称	管理用平面図	積尺	
	KP.8.750~KP.9.550 STA.8D+00~STA.8E+00	1 2500	2 4
西日本高速道路(株) 関西支社			



日	月	年	摘要
第1回	2009年	8月	
第2回	2011年	3月	
第3回	2018年	6月	
第4回	2022年	9月	


近畿自動車道天理吹田線			
近畿自動車道（守口JCT～丹波）			
工 種 名 称	管理用平面図	幅尺	3
	RP.9.550~RP.10.350	1	
	STA.98+00~STA.96+00	2500	4
西日本高速道路（株）関西支社			



※C・DランプNPIは線形資料不十分のため未作図

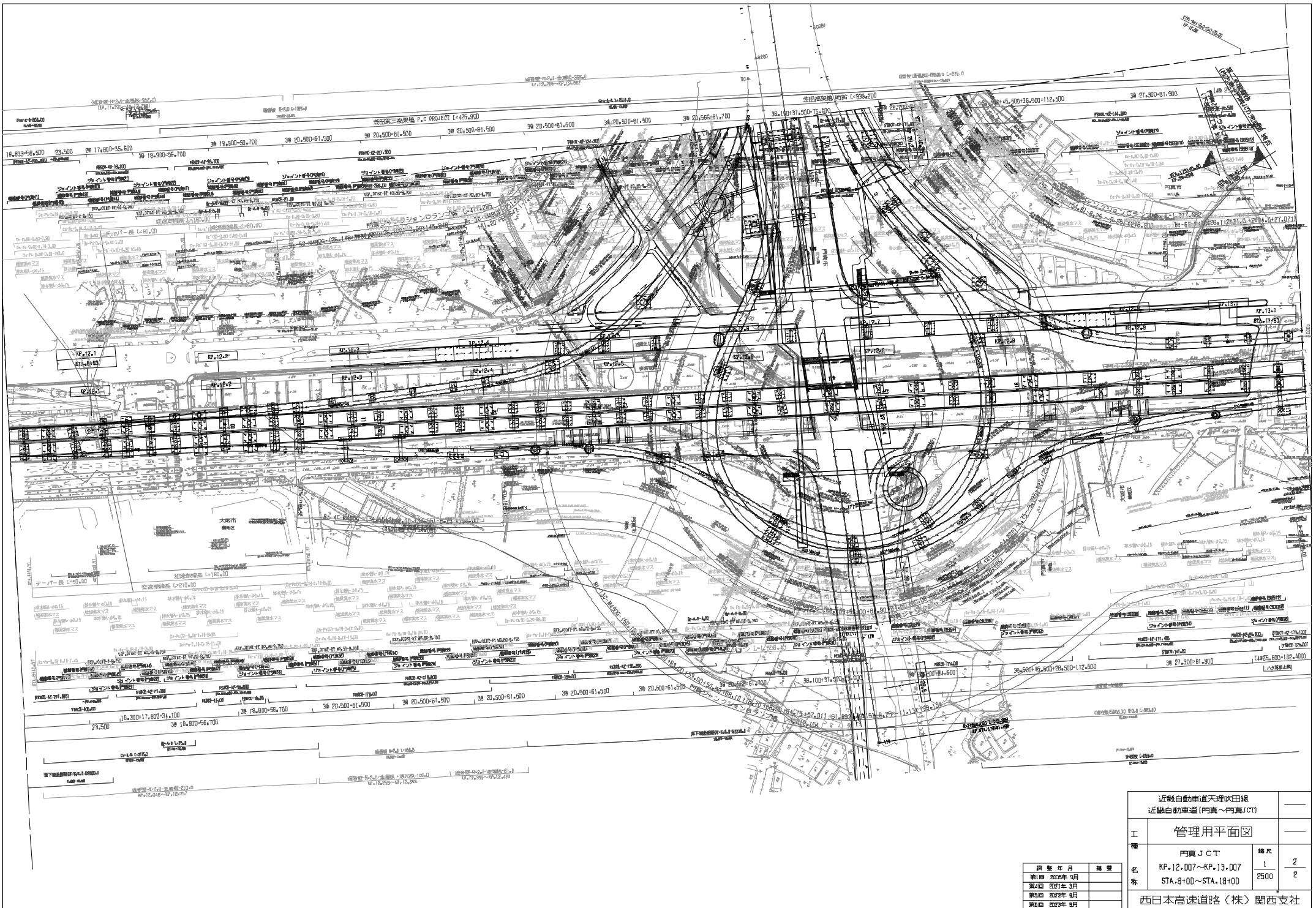
近畿自動車道天理吹田線 近畿自動車道(守口JCT~門真)			
工 種	管理用平面図		
	門真IC KP.10.350~KP.11.450 87A.96100~87A.2143	橋尺 1 3000	4 4
名 称	西日本高速道路(株) 関西支社		

調査年月	橋名
第1回 2015年 9月	
第2回 2017年 9月	
第3回 2019年 3月	
第4回 2022年 9月	




竣工年月		備考
第1回	2005年 9月	
第2回	2017年 3月	
第3回	2021年 3月	
第4回	2023年 9月	

近畿自動車道天理吹田線 近畿自動車道(門真~門真JCT)		
工 種 名 称	管理用平面図	
	KP.11.450~KP.12.007 STA.2143~STA.6100	幅尺 1 2500
		1 2
西日本高速道路(株) 関西支社		



近畿自動車道天理吹田線		
近畿自動車道(門真~門真JCT)		
工 種	管理用平面図	
	門真JCT	橋本
名 称	KP.12.007~KP.13.007	1
	STA.8+00~STA.18+00	2500
西日本高速道路(株) 関西支社		

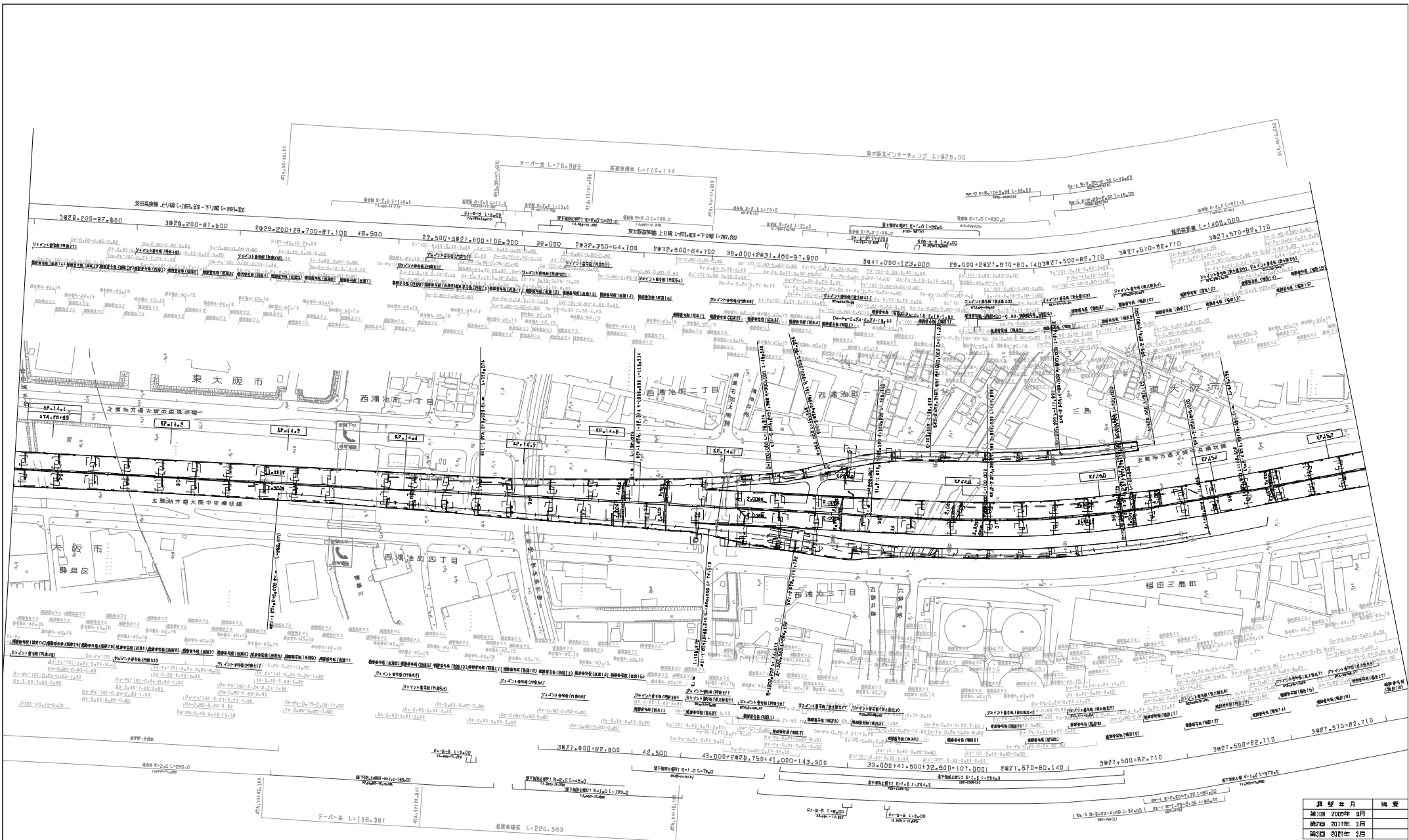
調整年月	調整
第1回 2025年 3月	
第2回 2025年 3月	
第3回 2025年 3月	
第4回 2025年 3月	



※大東鶴見ICランプMPは線形資料不十分のため未作図(図面図示は円筒ICのB・CランプP)

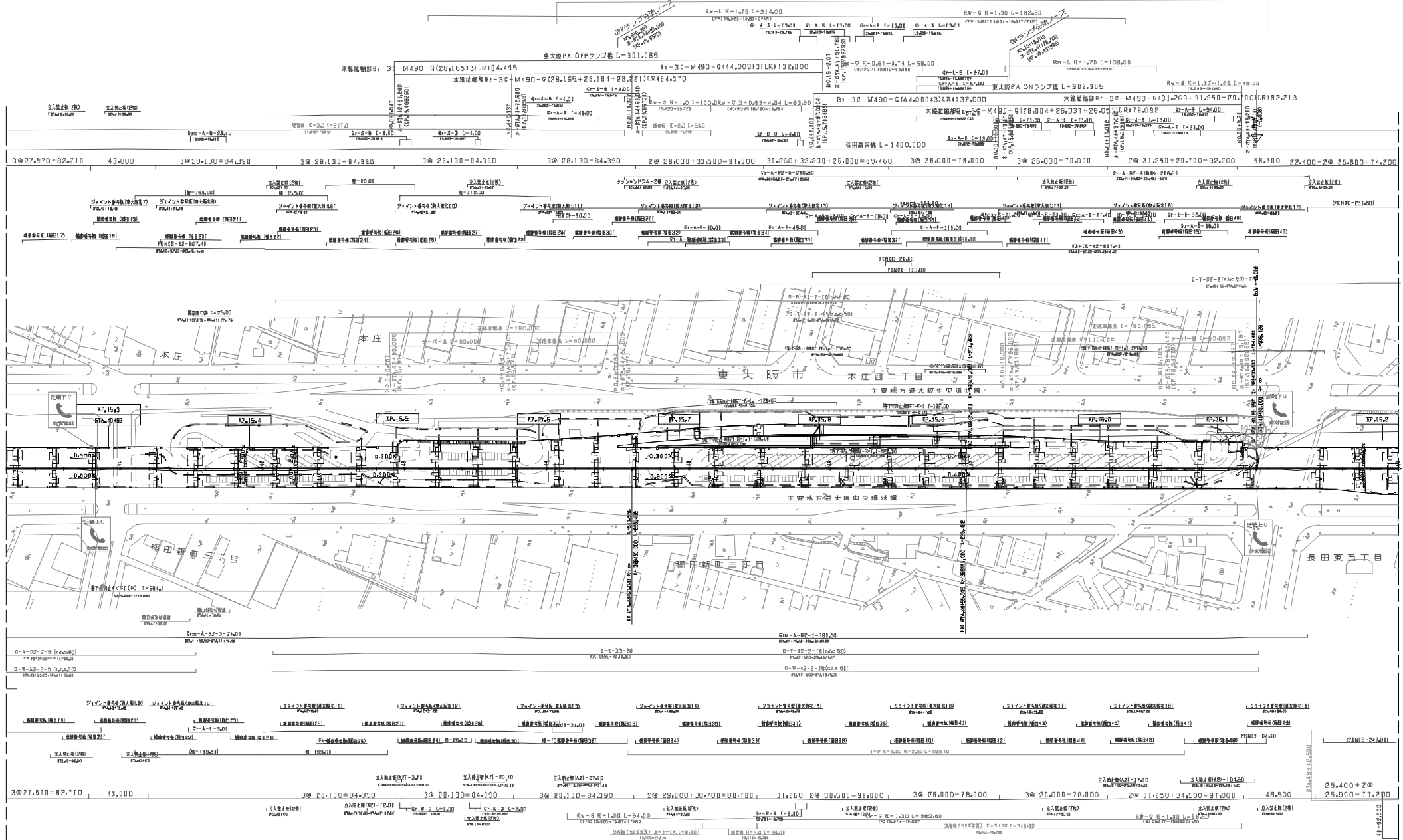
調査年月	概要
第1回 2012年12月	
第2回 2017年 3月	
第3回 2022年 9月	

近畿自動車道天理吹田線 (P9線)IC~大東鶴見		
工 種 名	管理用平面図	
	大東鶴見IC KP.13.007~KP.14.067	幅尺 1
	6TA.1B+00~6TA.2B+60	3000 1
西日本高速道路(株) 関西支社		

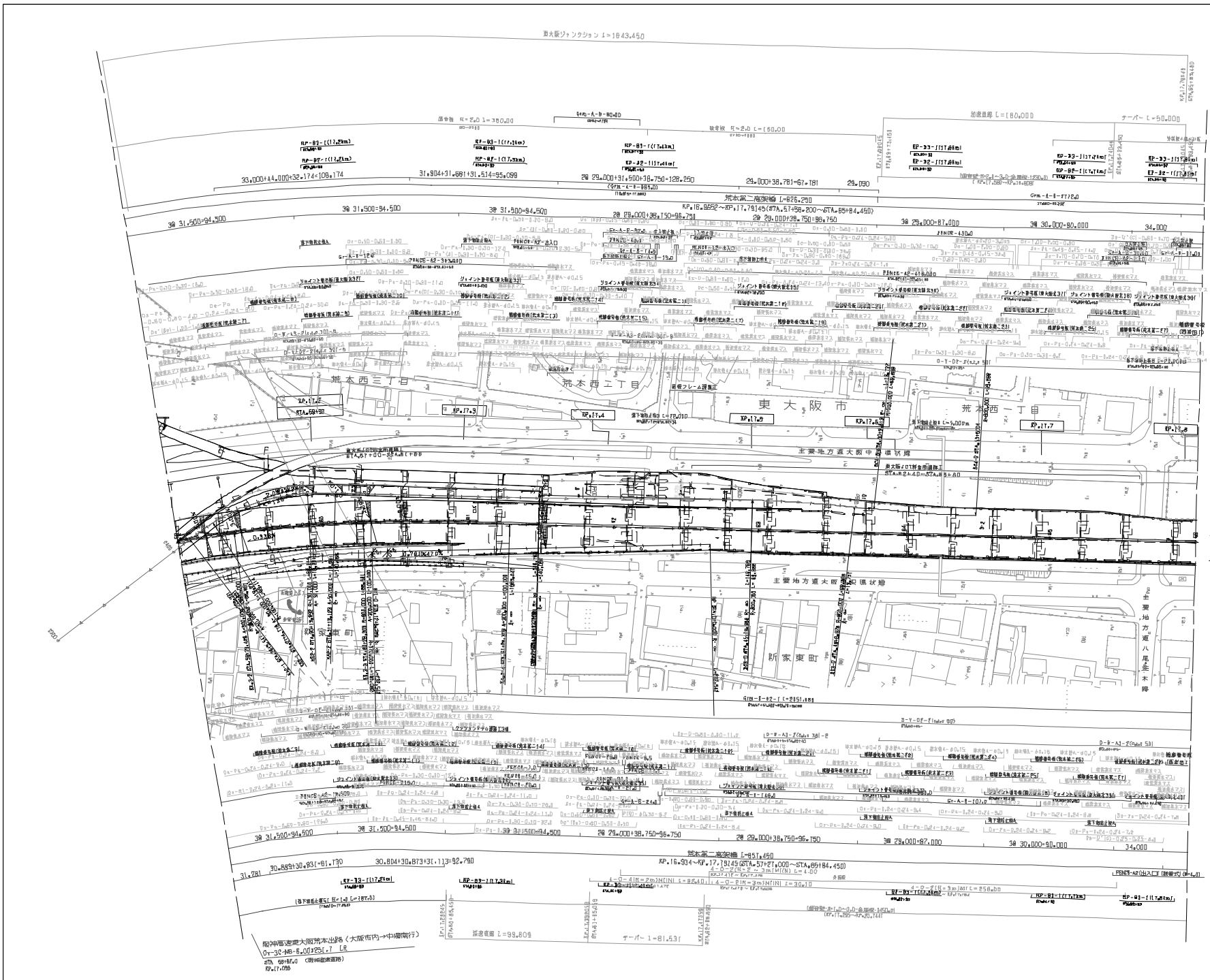


更新年月	補装
計画 2020年 8月	
改訂 2017年 3月	
編訂 2016年 3月	

近畿自動車道天理吹田線		
近畿自動車道(大東蒲井～東大阪市)		
工種	管理用平面図	
名称	東大阪市 I C	橋長
	KP+14.067～KP+15.227	1
	STA+2B+6D～STA+4D+20	3000
		1
西日本高速道路(株) 関西支社		



近畿自動車道天理吹田橋			
近畿自動車道【東大阪北～東大阪JCT】			
管理用平面図			
工種	東大阪JCT、東大阪PA		縮尺
名称	KP.15.227～KP.16.200		1/2500
期	第1期	2017年 9月	1/3
	第2期	2017年 9月	
	第3期	2018年 9月	
	第4期	2020年 12月	
西日本高速道路(株) 関西支社			



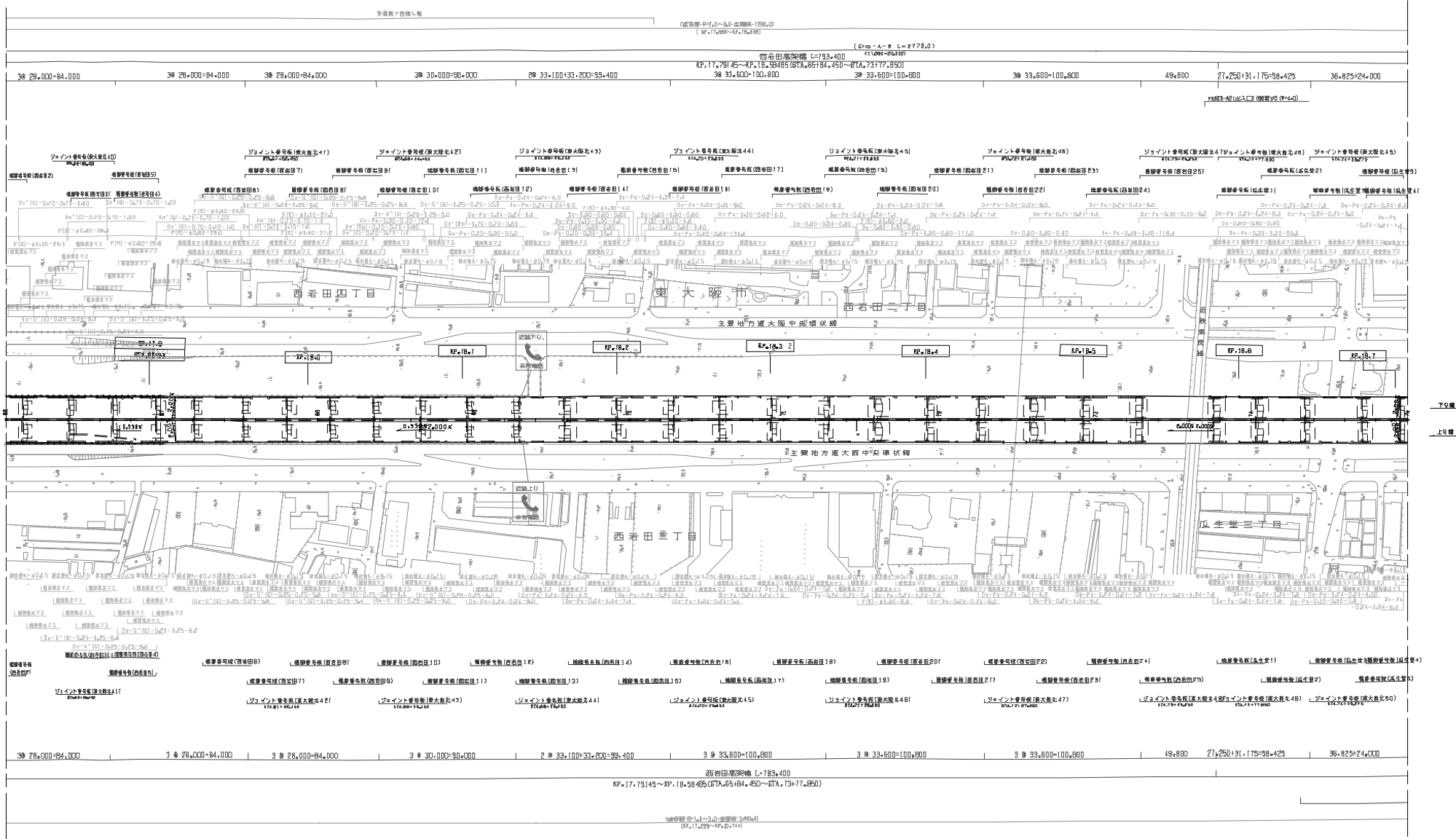
下り線
上り線

東大阪 JCT

起算年月	摘要
2002年 8月	
2017年 3月	
2019年 12月	
2022年 9月	

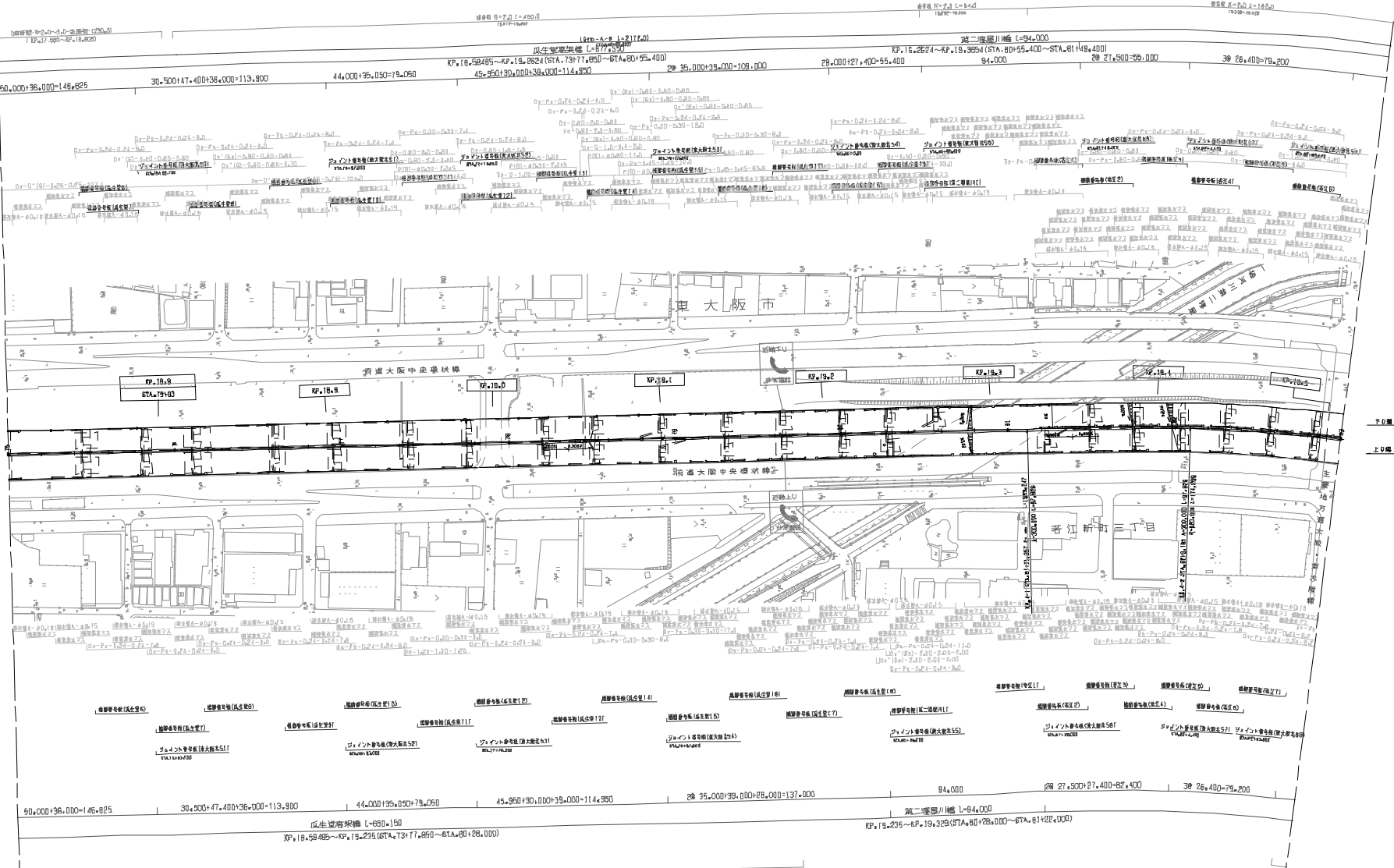
近畿自動車道天理吹田橋			
近畿自動車道(東大阪北~東大阪JCT)			
工 種 名 称	管理用平面図	幅尺	3
	東大阪 JCT	1	3
	KP.17.107~KP.17.807 6TA.59+00~6TA.66+00	2500	3
西日本高速道路(株)		関西支社	

※B・Gランプ幅尺は線形資料不十分のため未作図



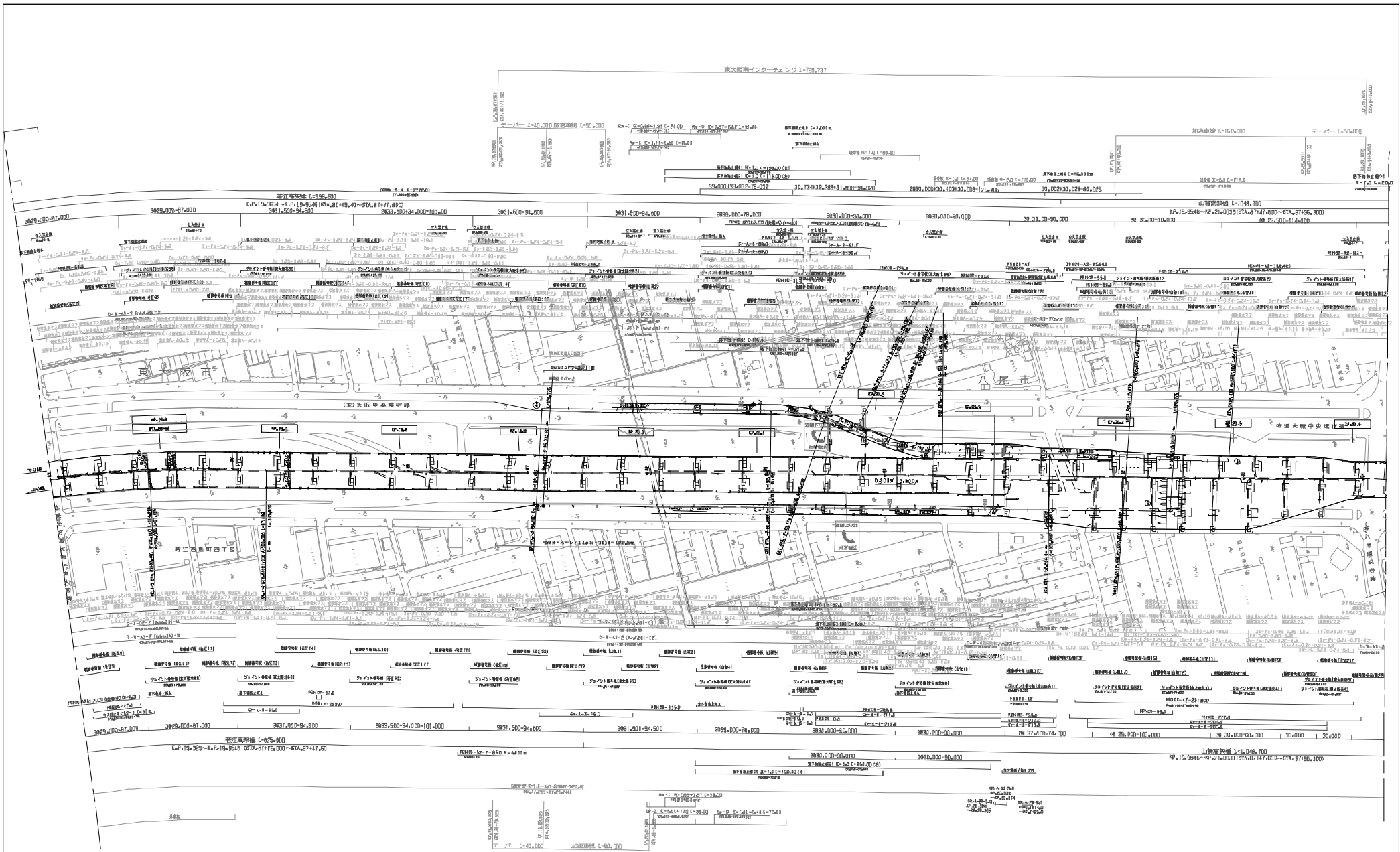
近畿自動車道天理吹田線		—	
近畿自動車道(東大塚JCT～東大塚南)		—	
工 種 名 称	管理用平面図		—
	KP.17.607～KP.18.707 STA.66+00～STA.75+00	幅尺	1
		1	1
		2500	3
西日本高速道路(株) 関西支社		—	

起算年月	換算
前年度 2019年 9月	
前年度 2019年 12月	
前年度 2020年 9月	




年度	月	種別
2022年	9月	
2017年	3月	
2022年	9月	

近畿自動車道天理吹田線 近畿自動車道(東大阪)IC~東大阪南		
工 種 名 称	管理用平面図	
	KP.18.707~KP.19.507	幅尺 1 2
	STA.75+00~STA.83+00	2500 3
西日本高速道路(株) 関西支社		



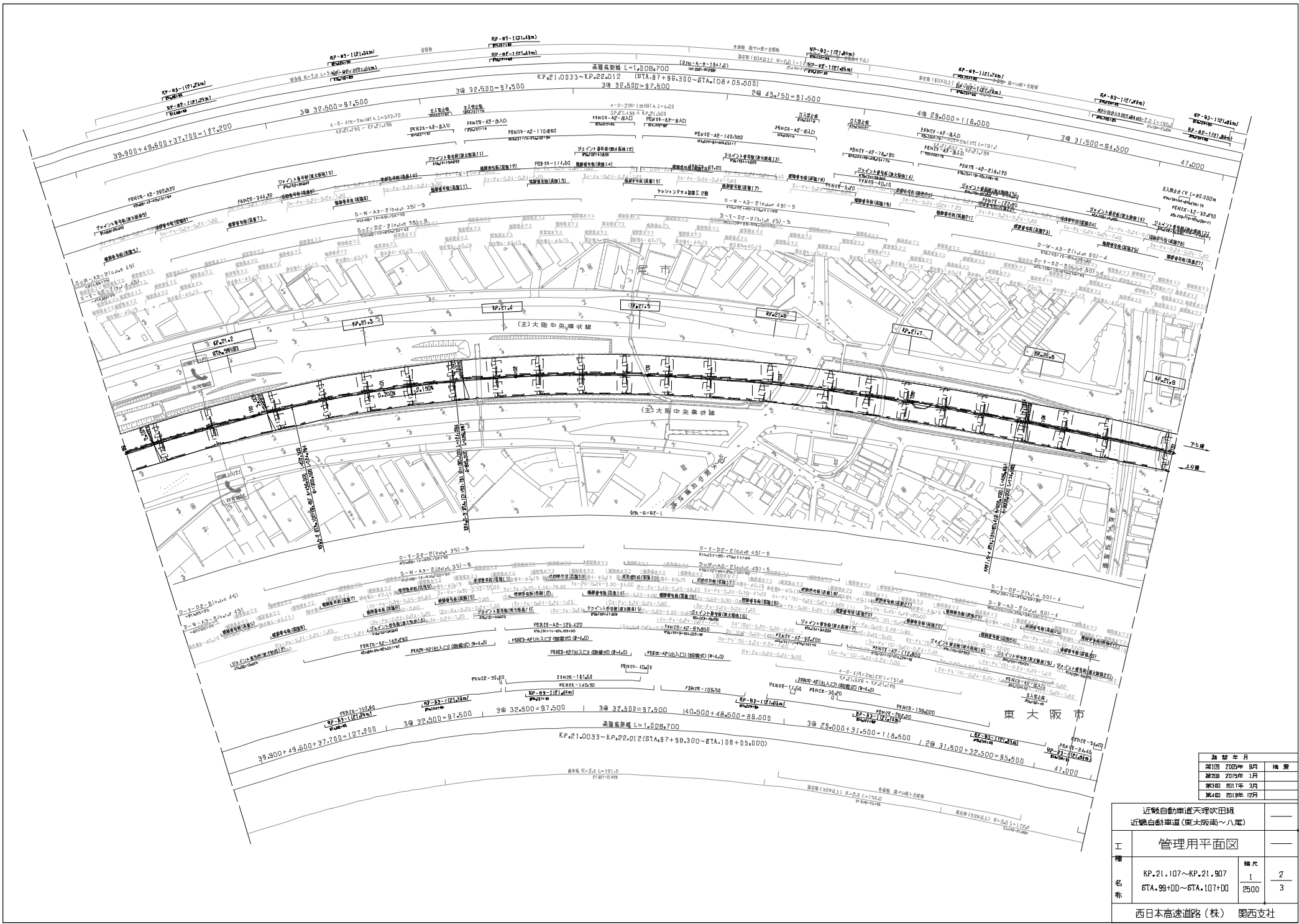
近畿自動車道天理吹田線 近畿自動車道(東大阪JCT~東大阪南)			
工 種 名	管理用平面図		
	東大阪南 I C	橋長	
	KP.19.507~KP.20.627 6TA.830D~6TA.9442D	橋高	3 3
西日本高速道路(株) 関西支社			

調査年月	橋高
第1回 2016年 9月	
第2回 2019年 12月	
第3回 2022年 9月	



年度	月	摘要
第1回	2002年 8月	
第2回	2015年 1月	
第3回	2017年 3月	
第4回	2019年 12月	
第5回	2022年 9月	

近畿自動車道天理吹田線 近畿自動車道(東大阪南~八尾)		管理用平面図	
工 種 名 称	幅尺	1	1
	2500	1	3
西日本高速道路(株) 関西支社			



編定年月	
第1回	2005年 8月 掲載
第2回	2015年 1月
第3回	2017年 3月
第4回	2018年 12月

近畿自動車道天理吹田線 近畿自動車道(東大阪南~八尾)			
工 種 名 称	管理用平面図		
	KP.21.107~KP.21.907	幅尺	2
	6TA.99+00~6TA.107+00	2500	3
西日本高速道路(株) 関西支社			

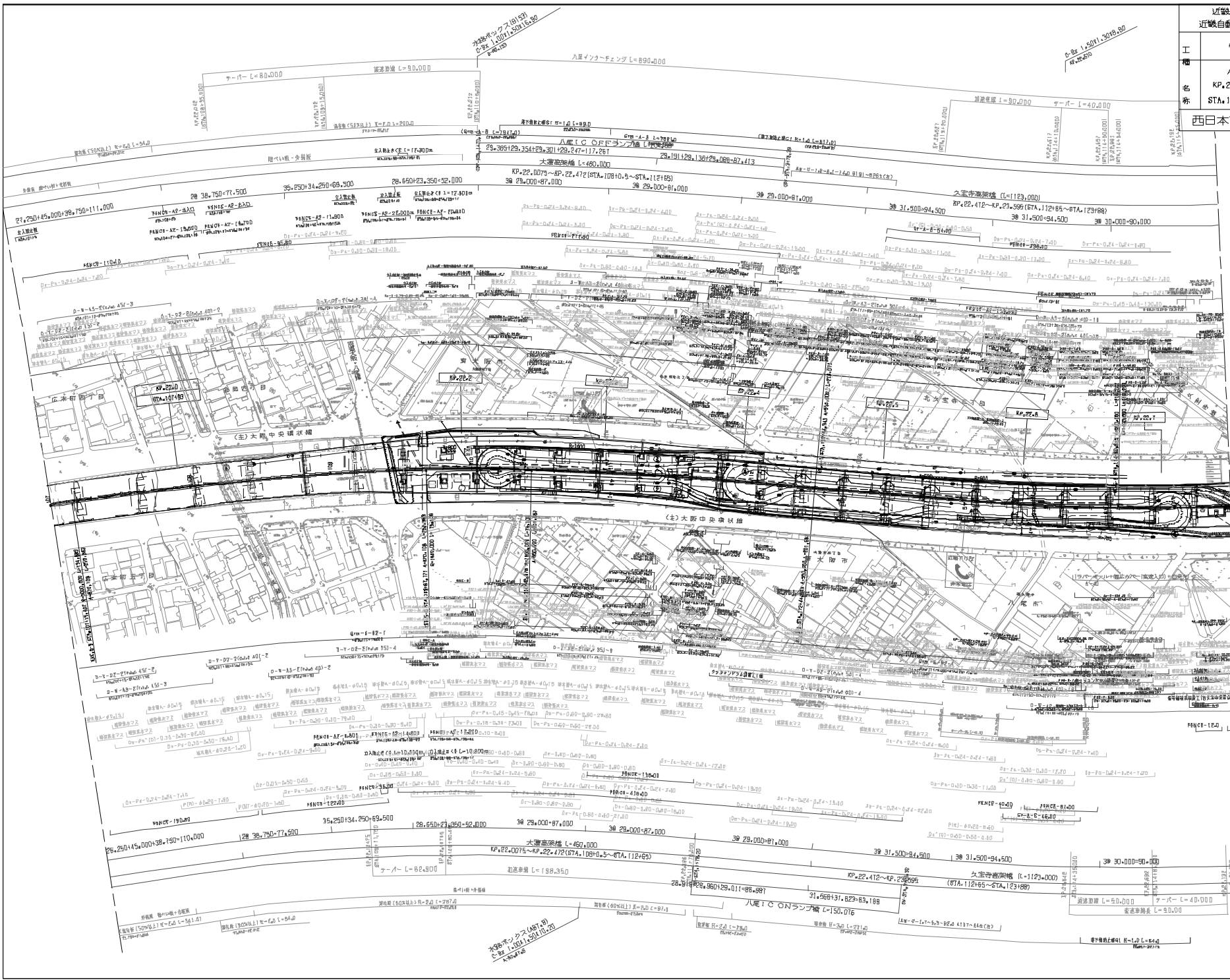
近畿自動車道天理吹田線
近畿自動車道(車大坂南~八尾)

管理用平面図

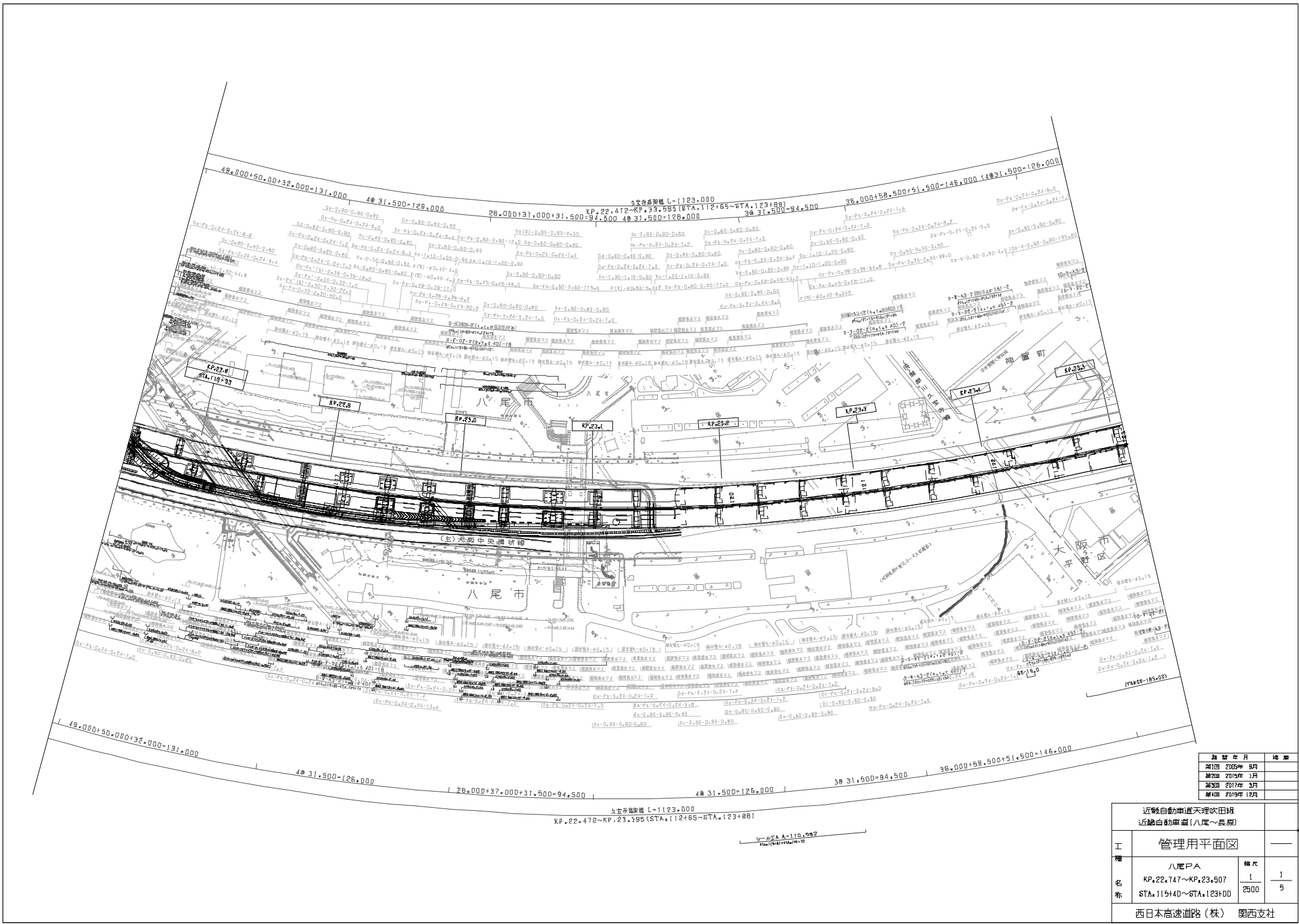
八尾IC・八尾PA	幅尺	3
KP.21.907~KP.22.747	1	3
STA.1D740D~STA.1154D	2500	3

西日本高速道路(株) 関西支社

調査年月	摘要
第1回 2009年 5月	
第2回 2019年 5月	
第3回 2022年 5月	

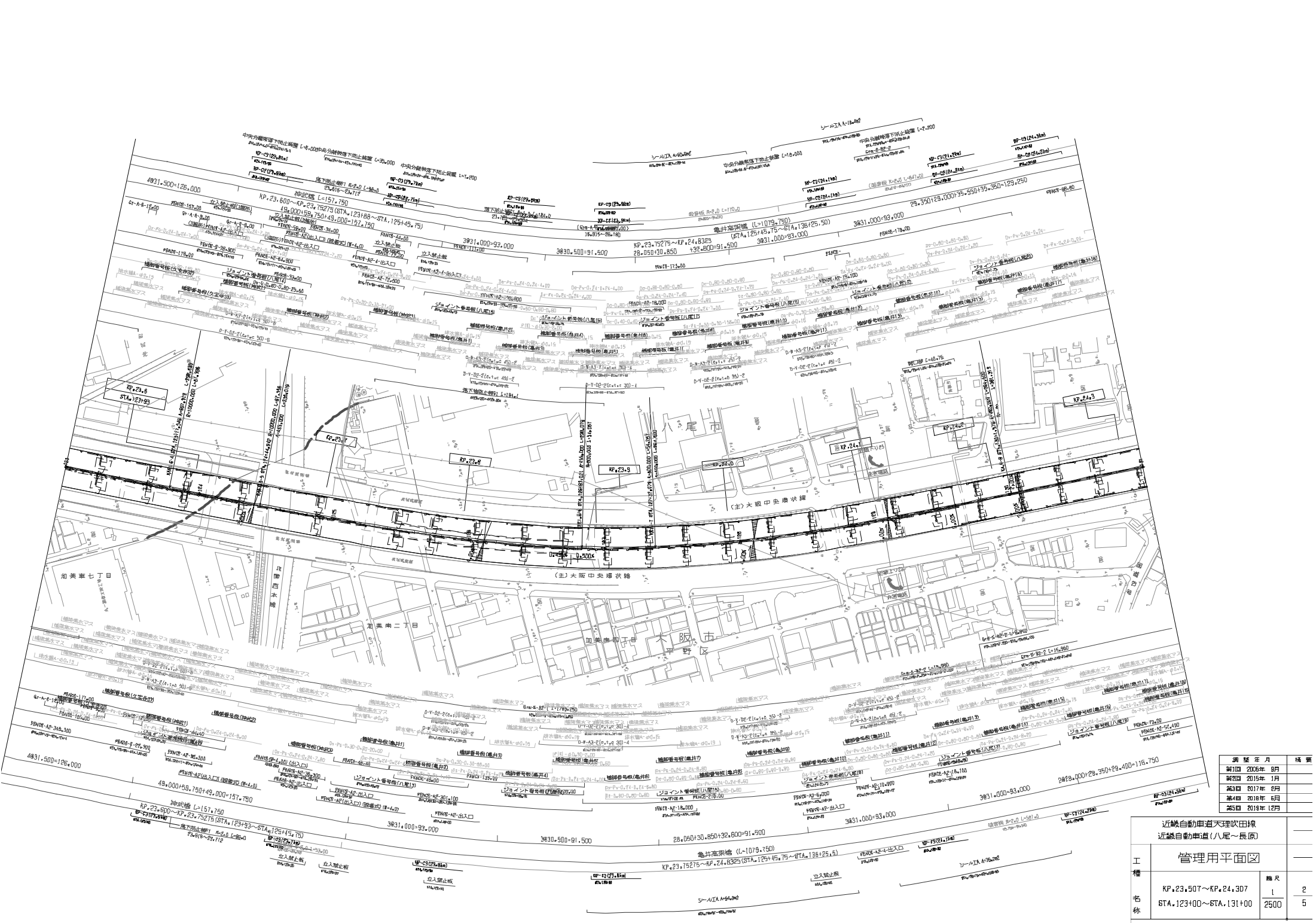


上り線
下り線



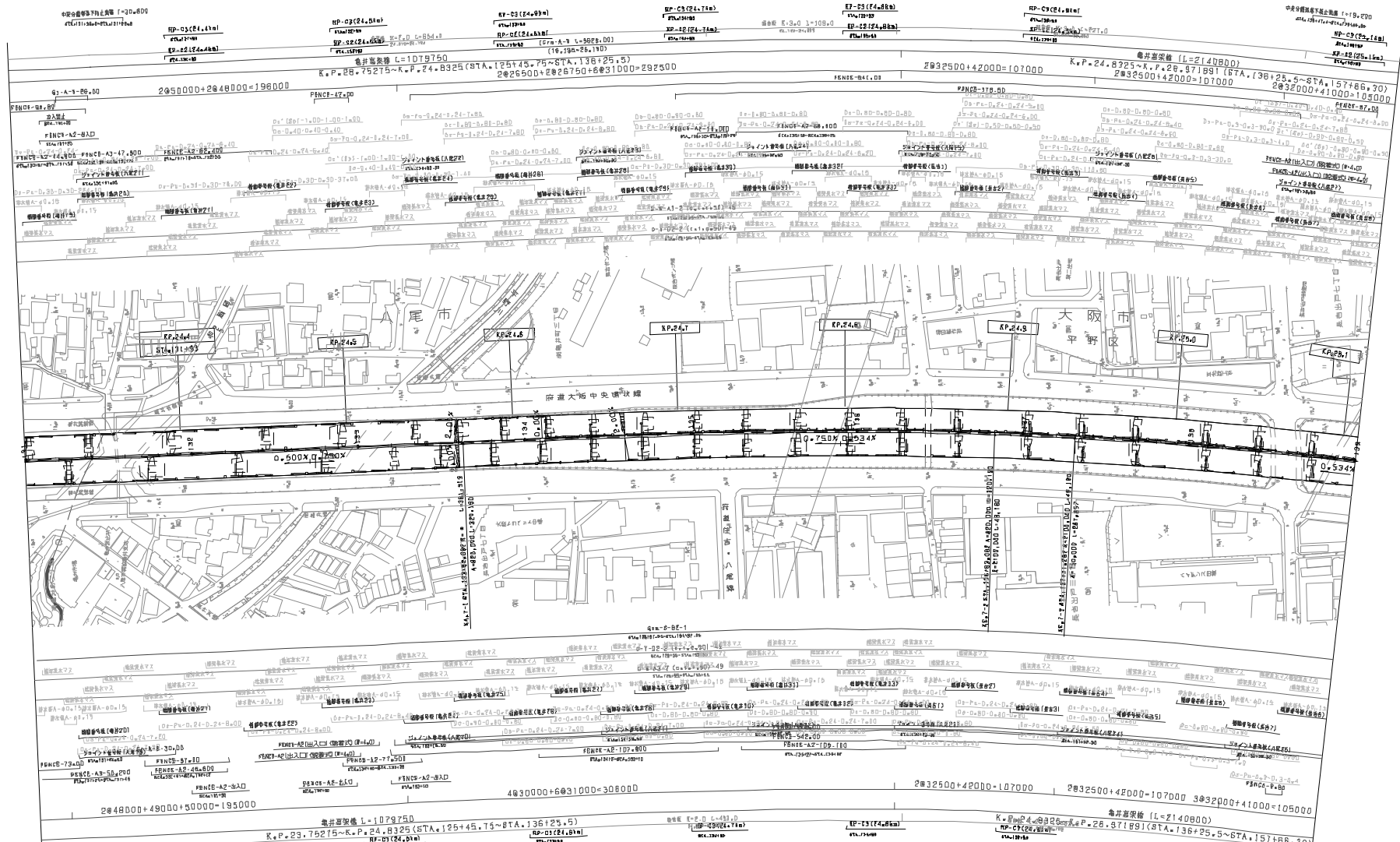
編 号	年 月	場 所
第1回	2005年 8月	
第2回	2015年 1月	
第3回	2017年 3月	
第4回	2019年 12月	

近畿自動車道吹田橋 近畿自動車道(八尾~長原)		管理用平面図	
工 種	八尾PA	橋 尺	—
名 称	KP.22.747~KP.23.507 STA.115+40~STA.123+88	幅 尺	1 2500 5
西日本高速道路(株) 関西支社			



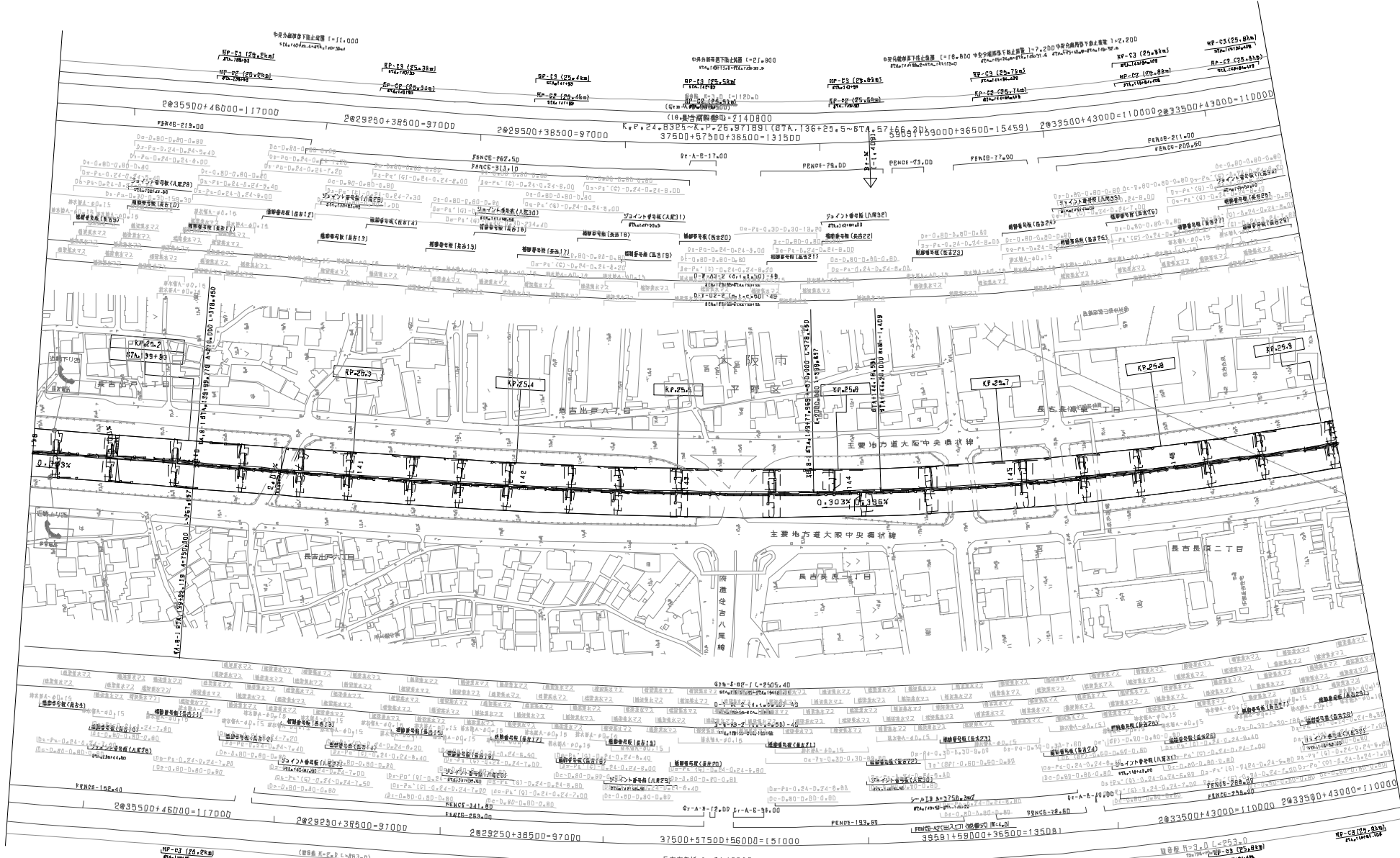
近畿自動車道天理吹田線 近畿自動車道(八尾～長原)							
管理用平面図							
工種							
名称	<table border="1"> <tr> <td>KP.23.507~KP.24.307</td> <td>階尺</td> <td>2</td> </tr> <tr> <td>STA.123+00~STA.131+00</td> <td>2500</td> <td>5</td> </tr> </table>	KP.23.507~KP.24.307	階尺	2	STA.123+00~STA.131+00	2500	5
KP.23.507~KP.24.307	階尺	2					
STA.123+00~STA.131+00	2500	5					

縮尺 1:1000
 縮尺 1:1000
 縮尺 1:1000



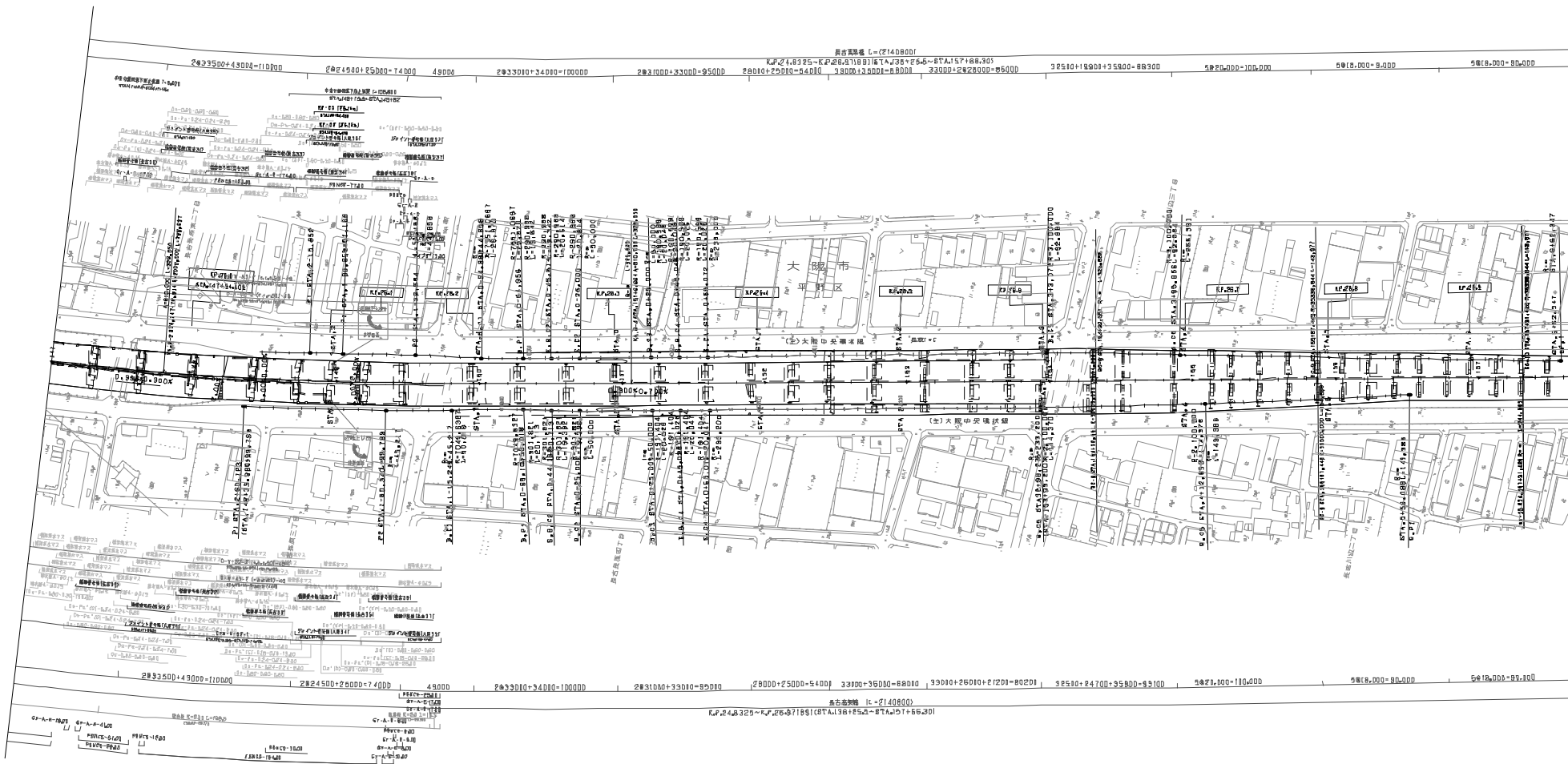
編纂年月	編者
第1回 2005年 8月	
第2回 2015年 1月	
第3回 2017年 3月	
第4回 2019年 10月	

近畿自動車道天理吹田線 近畿自動車道(八咫～長原)		管理用平面図	
工 種 名 称	RP.24.107~RP.25.107	幅尺	3
	STA.131+00~STA.139+00	2500	5
西日本高速道路(株) 関西支社			



編 年 月	地 号
第1回 2005年 9月	
第2回 2015年 1月	
第3回 2016年 3月	
第4回 2016年 12月	

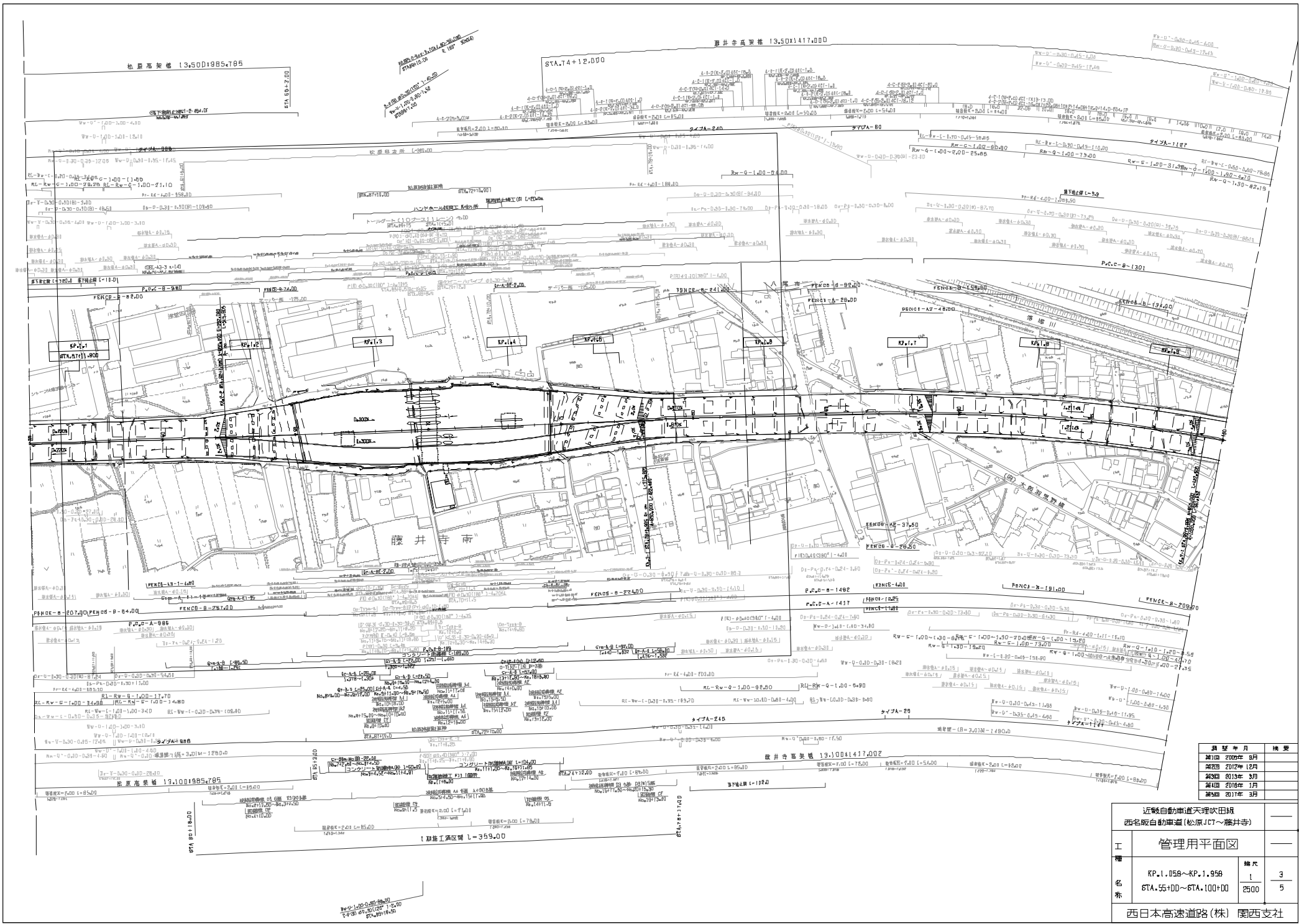
近畿自動車道大槻田線		近畿自動車道(八尾~長原)	
管理用平面図			
KP.25.107~KP.25.907	幅尺	4	
STA.139+00~STA.147+00	2500	5	



ET-18 (ET) (ET)

調整年月	摘要
平成 2005年 9月	
平成 2015年 1月	
平成 2016年 3月	

近畿自動車道天理吹田線 近畿自動車道(八尾～長原)			
工 種 名 称	管理用平面図		
	原 尺 KP, 25.907~KP, 26.971 STA, 147+00~STA, 157+66.30	縮 尺 1 3000	5 5
	西日本高速道路(株) 関西支社		



松原高架橋 13,50D1985x795

藤井寺高架橋 13,50D1417,00D

藤井寺南

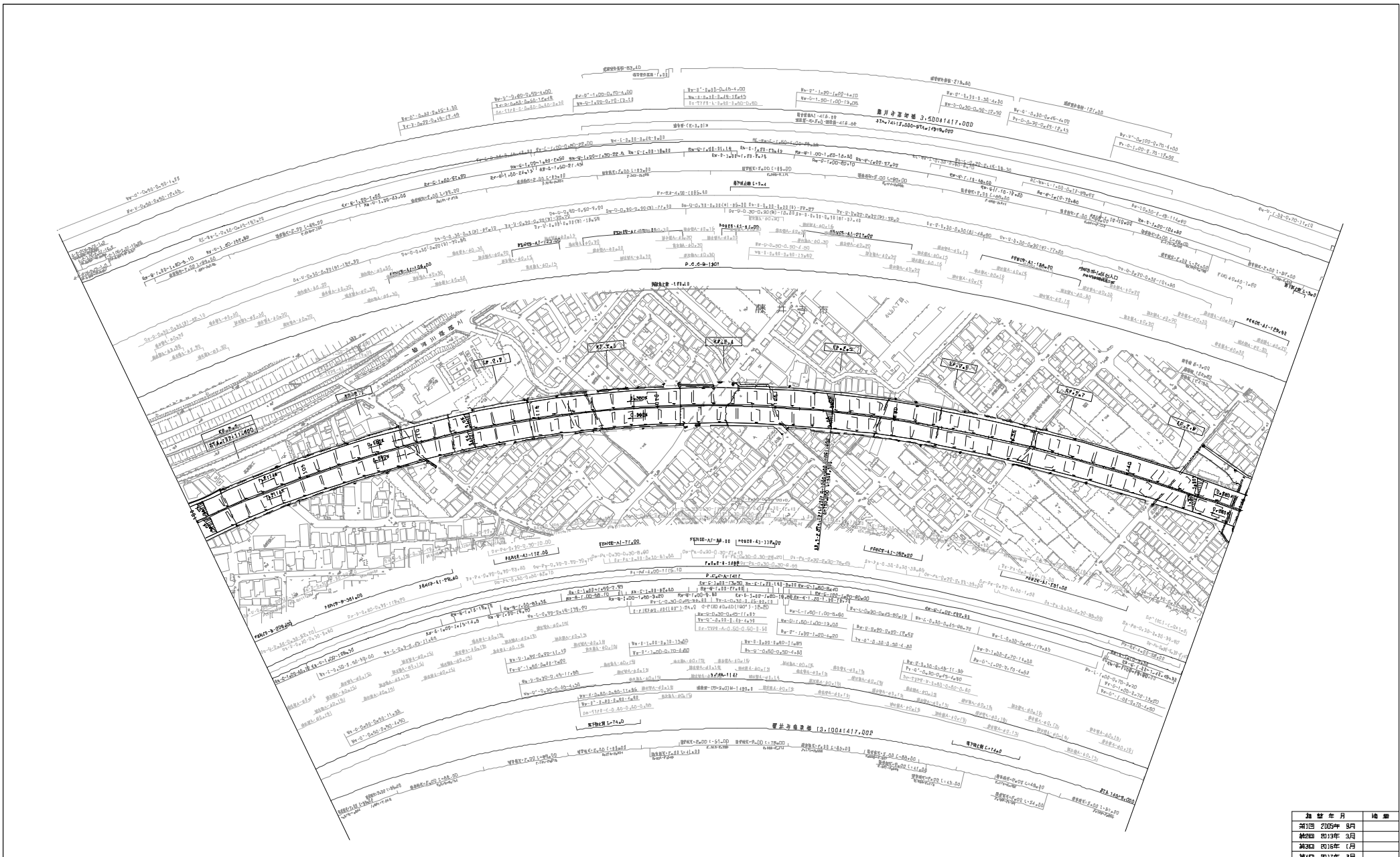
松原高架橋 13,10D1985x795

藤井寺高架橋 13,10D1417,00D

1車線区間 L=359.00

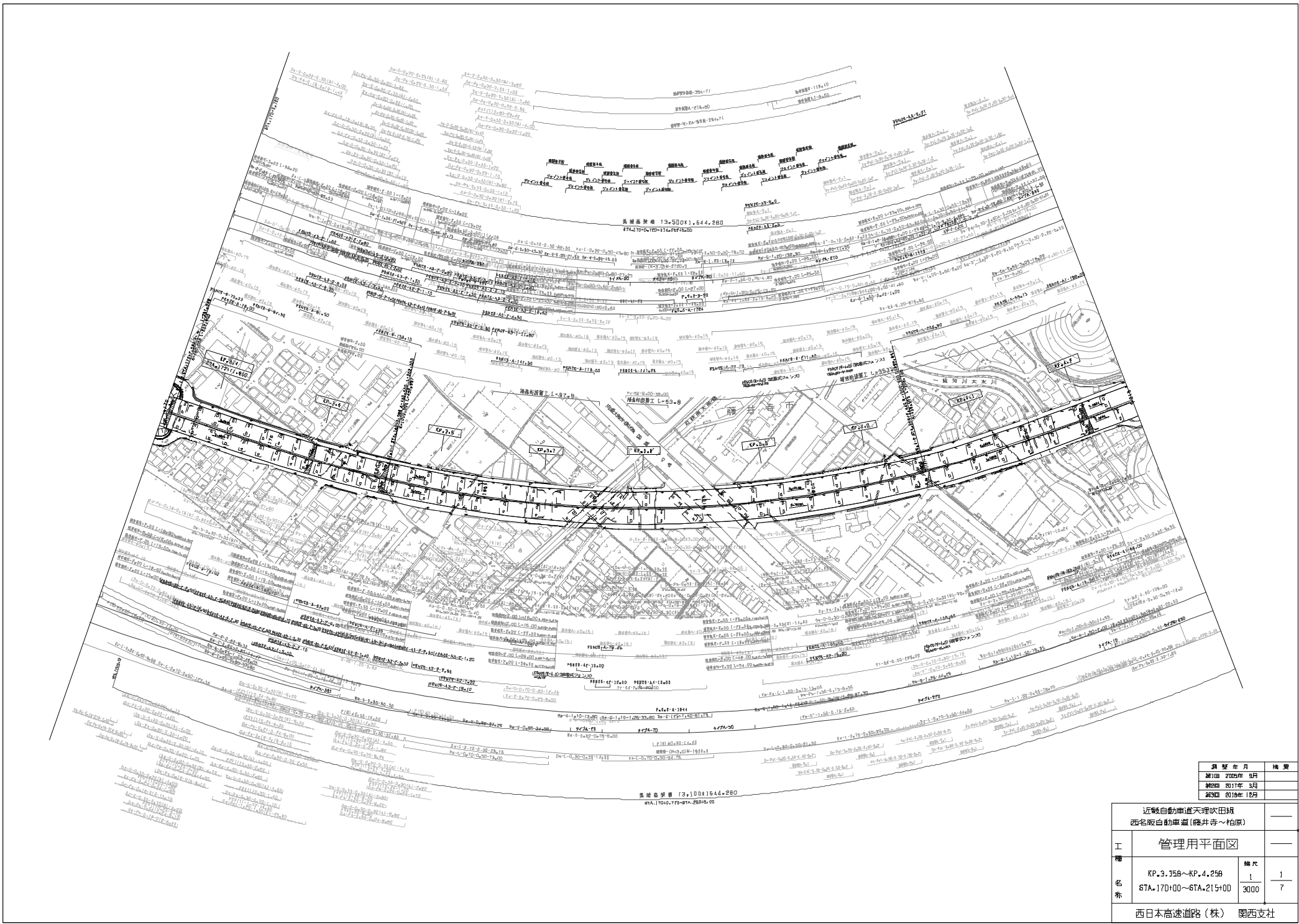
年度	月	摘要
第1回	2009年 8月	
第2回	2012年 12月	
第3回	2013年 3月	
第4回	2016年 1月	
第5回	2017年 3月	

近畿自動車道天理吹田橋		
西名阪自動車道(松原JCT~藤井寺)		
工 種 名 称	管理用平面図	
	幅尺	3
名 称	1	5
	2500	
西日本高速道路(株) 関西支社		



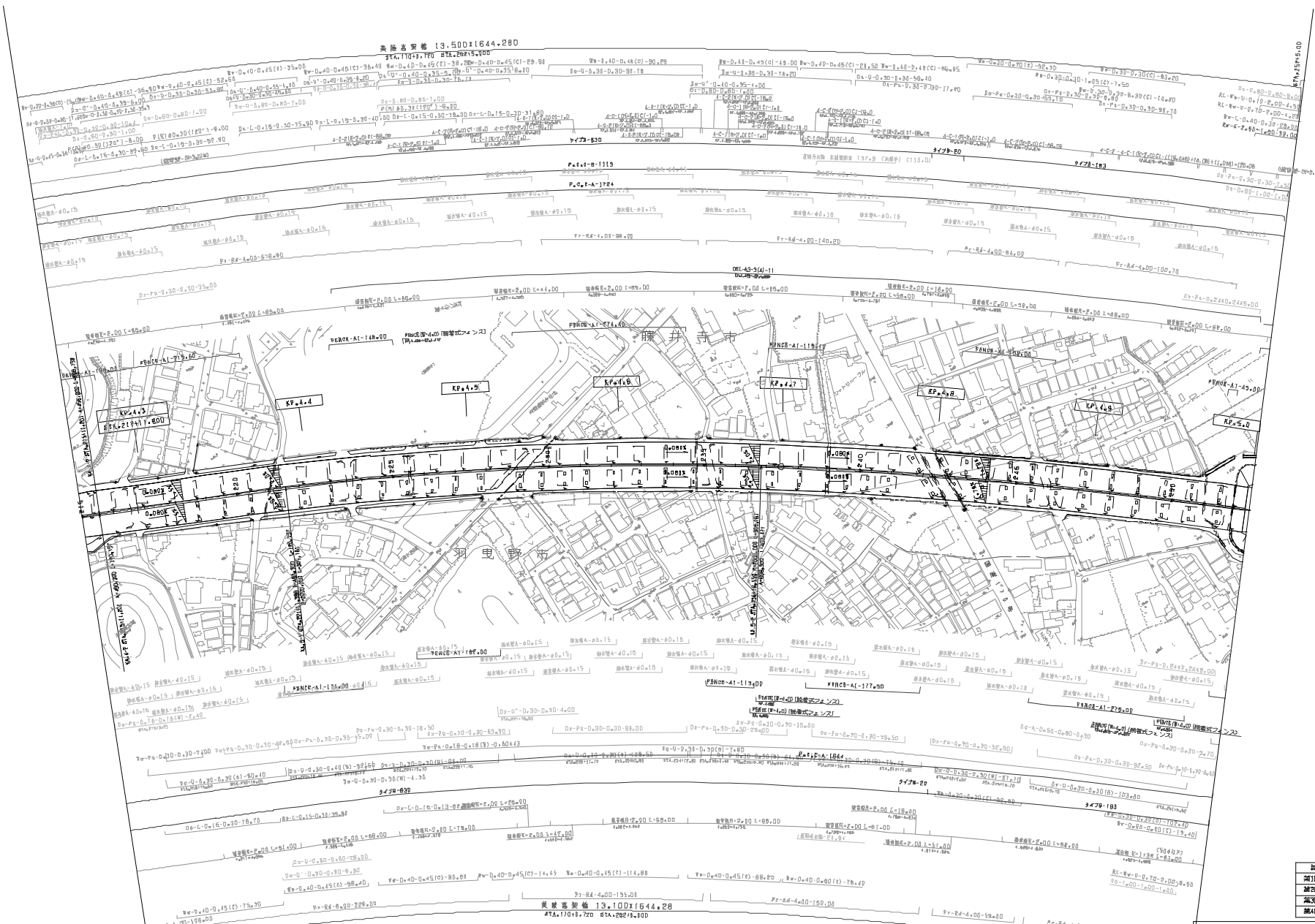
編 号	年 月	施 工
第1回	2005年 9月	
第2回	2013年 3月	
第3回	2016年 1月	
第4回	2017年 3月	

近畿自動車道天理吹田線 西名阪自動車道(松原JCT~藤井寺)		
工 種	管理用平面図	
名 称	KP.1.958~KP.2.858	幅 尺 1 4
	STA.100+00~STA.145+00	2500 5
西日本高速道路(株) 関西支社		



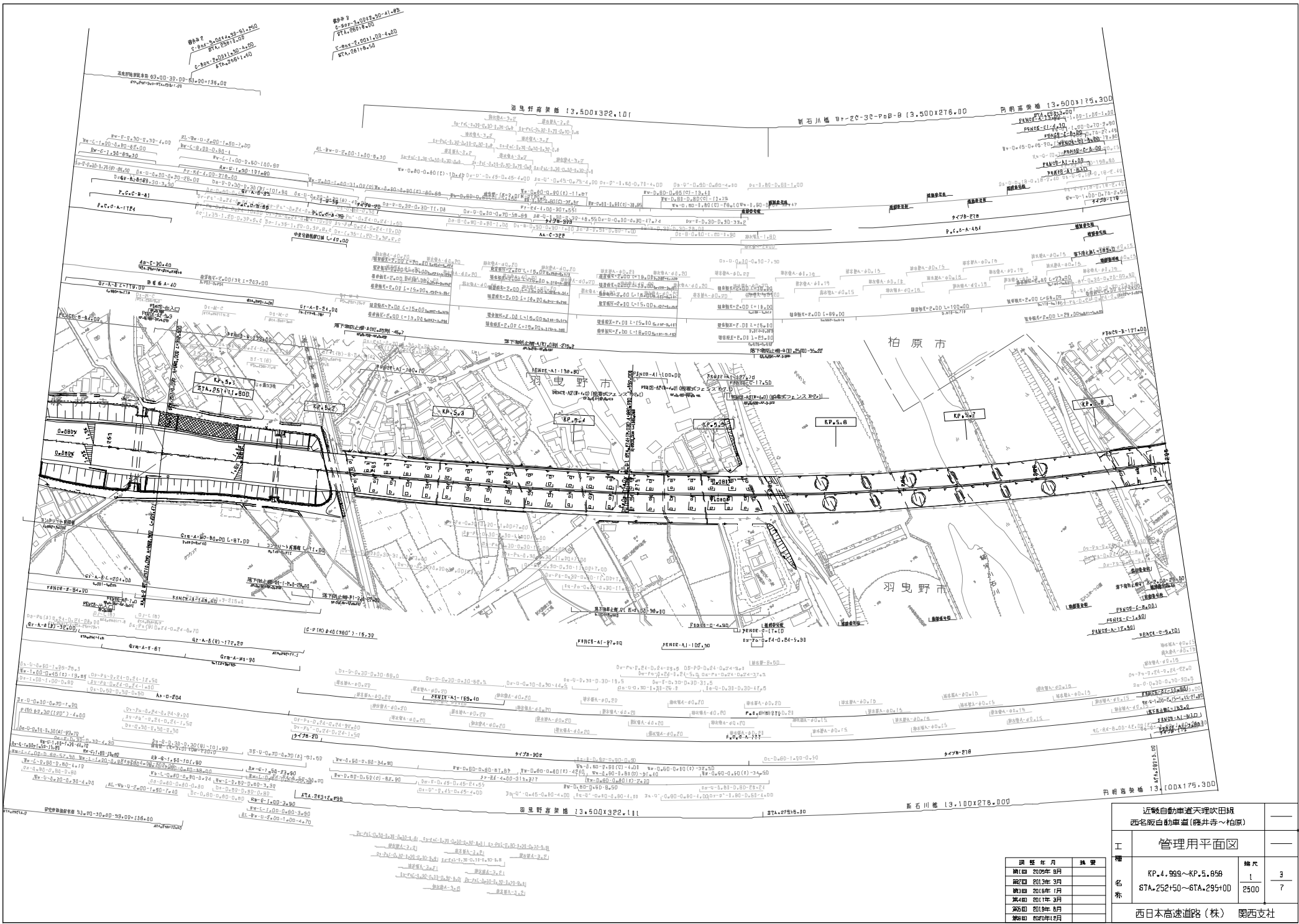
頁数	年月	内容
第1回	2009年 9月	
第2回	2017年 3月	
第3回	2018年 12月	

近畿自動車道天理吹田線 西名阪自動車道(嵯峨寺~柏原)			
工 種 名 称	管理用平面図	幅尺	
	KP.3.358~KP.4.258	1	1
	STA.170+00~STA.215+00	3000	7
西日本高速道路(株) 関西支社			



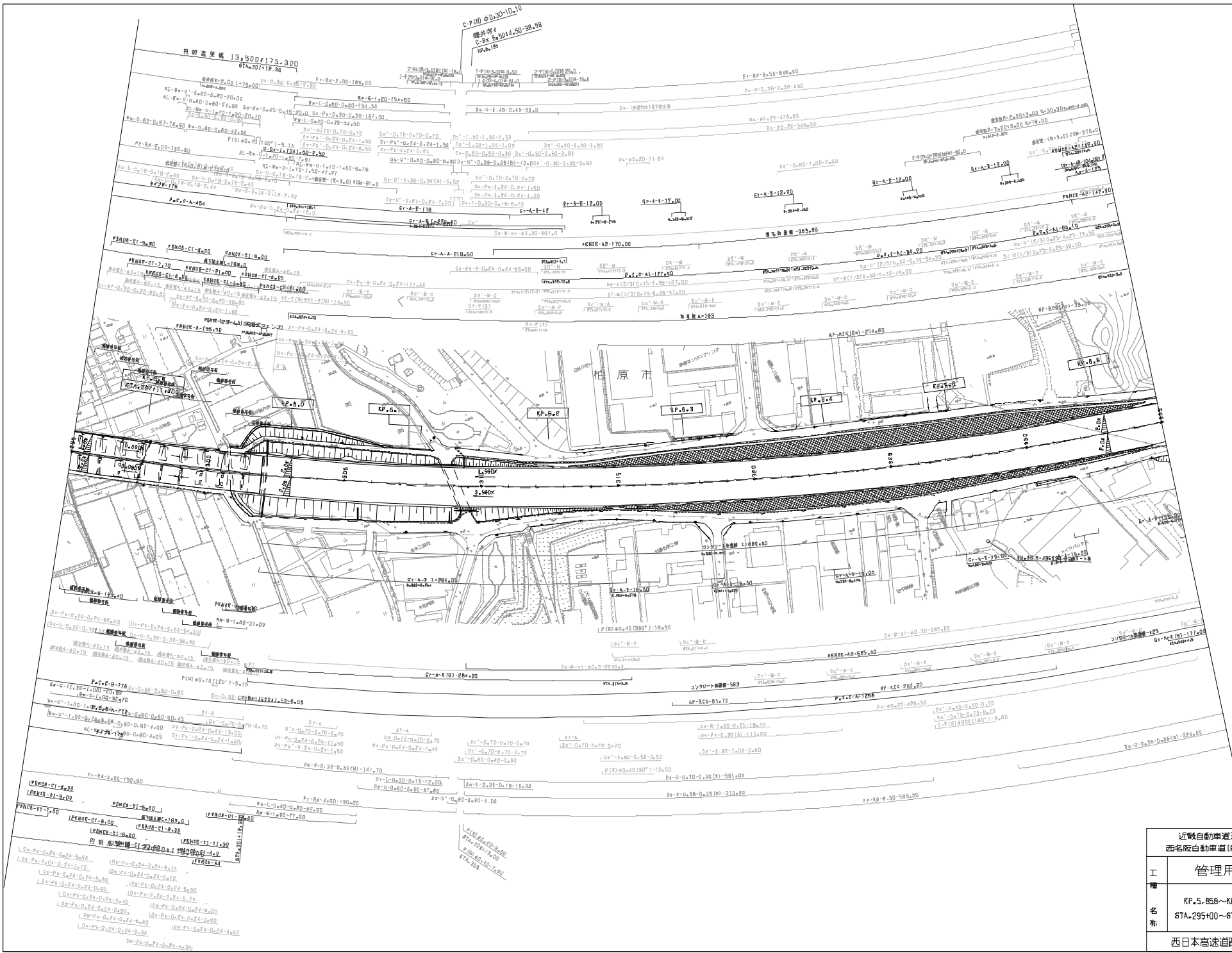
編 号	年 月	施 工
第1回	2005年 9月	
第2回	2013年 3月	
第3回	2017年 3月	
第4回	2018年 12月	

近畿自動車道天理吹田線 西名阪自動車道(嵯峨寺～柏原)			
工 種 名 称	管理用平面図		
	KP.4.258~KP.4.999	幅 尺	2
	6T4215+00~6T4252+50	1 2500	7
西日本高速道路(株) 関西支社			



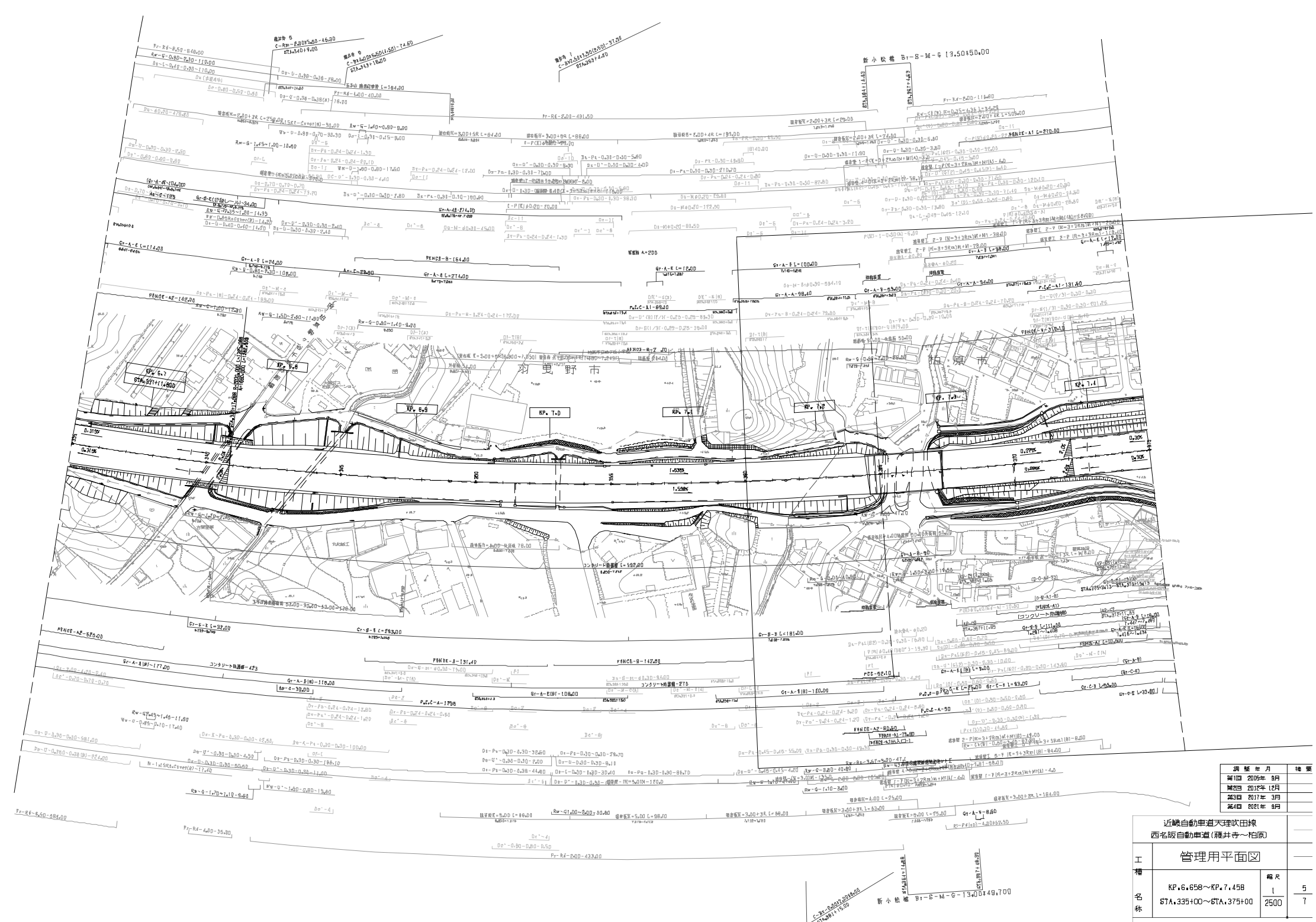
近畿自動車道天理吹田橋			
西名阪自動車道(修井寺～柏原)			
工 種	管理用平面図		
	幅尺	1	3
名 称	区間	KP.4.999～KP.5.856	1
	区間	STA.252+50～STA.295+00	7
	第1回	2019年 3月	
	第2回	2019年 3月	
	第3回	2019年 3月	
西日本高速道路(株) 関西支社			

図 紙 年 月	執 筆
第1回 2019年 3月	
第2回 2019年 3月	
第3回 2019年 3月	
第4回 2019年 3月	
第5回 2019年 3月	
第6回 2019年 3月	



通 年 月	種 別
2002年 9月	—
2013年 3月	—
2017年 3月	—
2019年 6月	—
2021年 9月	—

近畿自動車道天理吹田線 西名阪自動車道(嵯峨寺～柏原)			
工 種	管理用平面図	—	
名 称	KP.5.658~KP.6.658	幅 尺	4
	STA.295+00~STA.335+00	1	7
西日本高速道路(株) 関西支社			



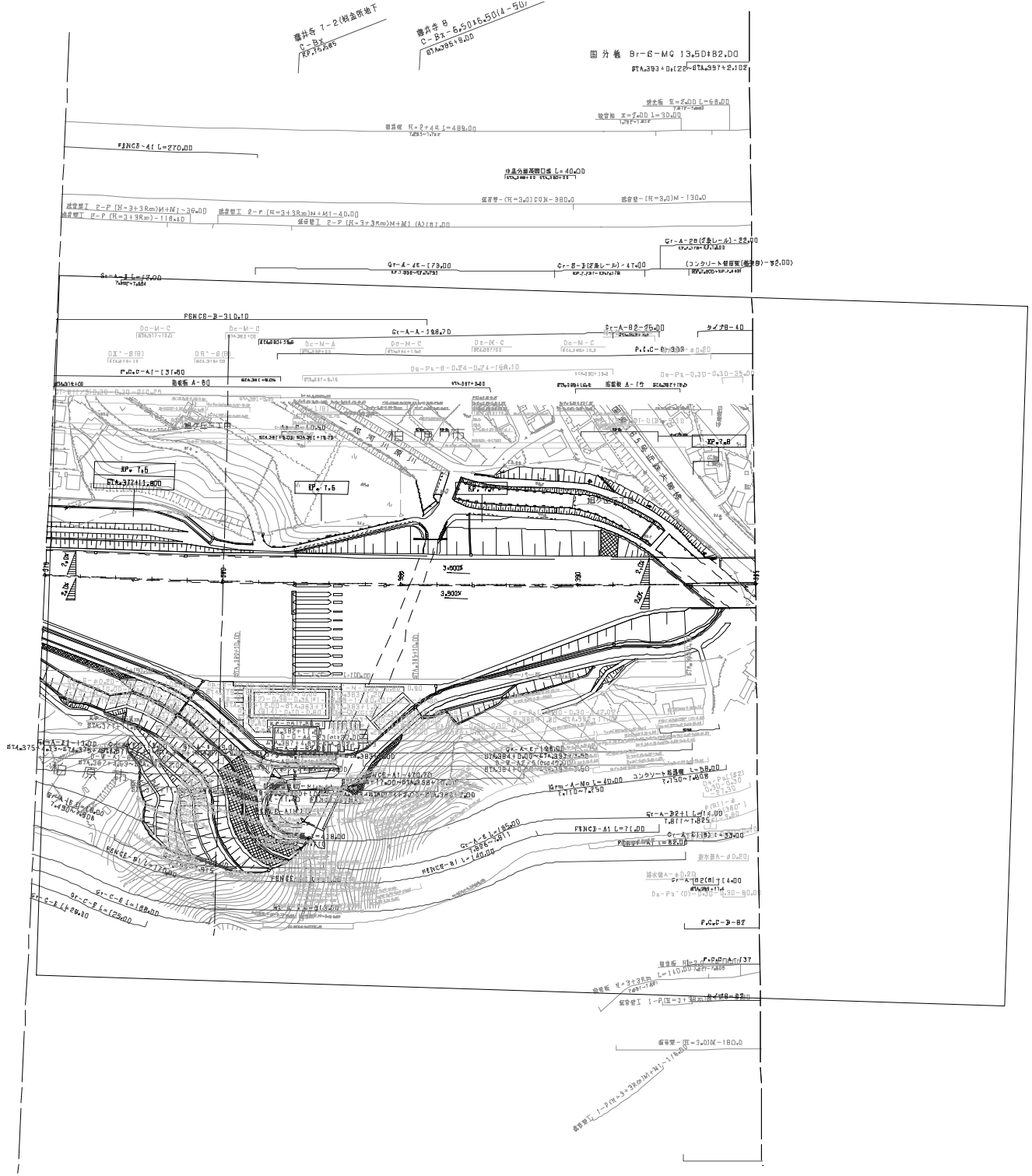
調査年月	概要
昭和 20 年 9 月	
昭和 20 年 12 月	
昭和 20 年 3 月	
昭和 20 年 9 月	

近畿自動車道天理吹田線 西名阪自動車道(環井寺~柏原)				
工種	管理用平面図			
名称	<table border="1"> <tr> <td> KP.6.658~KP.7.458 STA.335+00~STA.375+00 </td> <td> 幅尺 2500 </td> <td> 5 7 </td> </tr> </table>	KP.6.658~KP.7.458 STA.335+00~STA.375+00	幅尺 2500	5 7
KP.6.658~KP.7.458 STA.335+00~STA.375+00	幅尺 2500	5 7		

藤井寺 1-2 (構造部地下)
C-B
R.P. 7.458

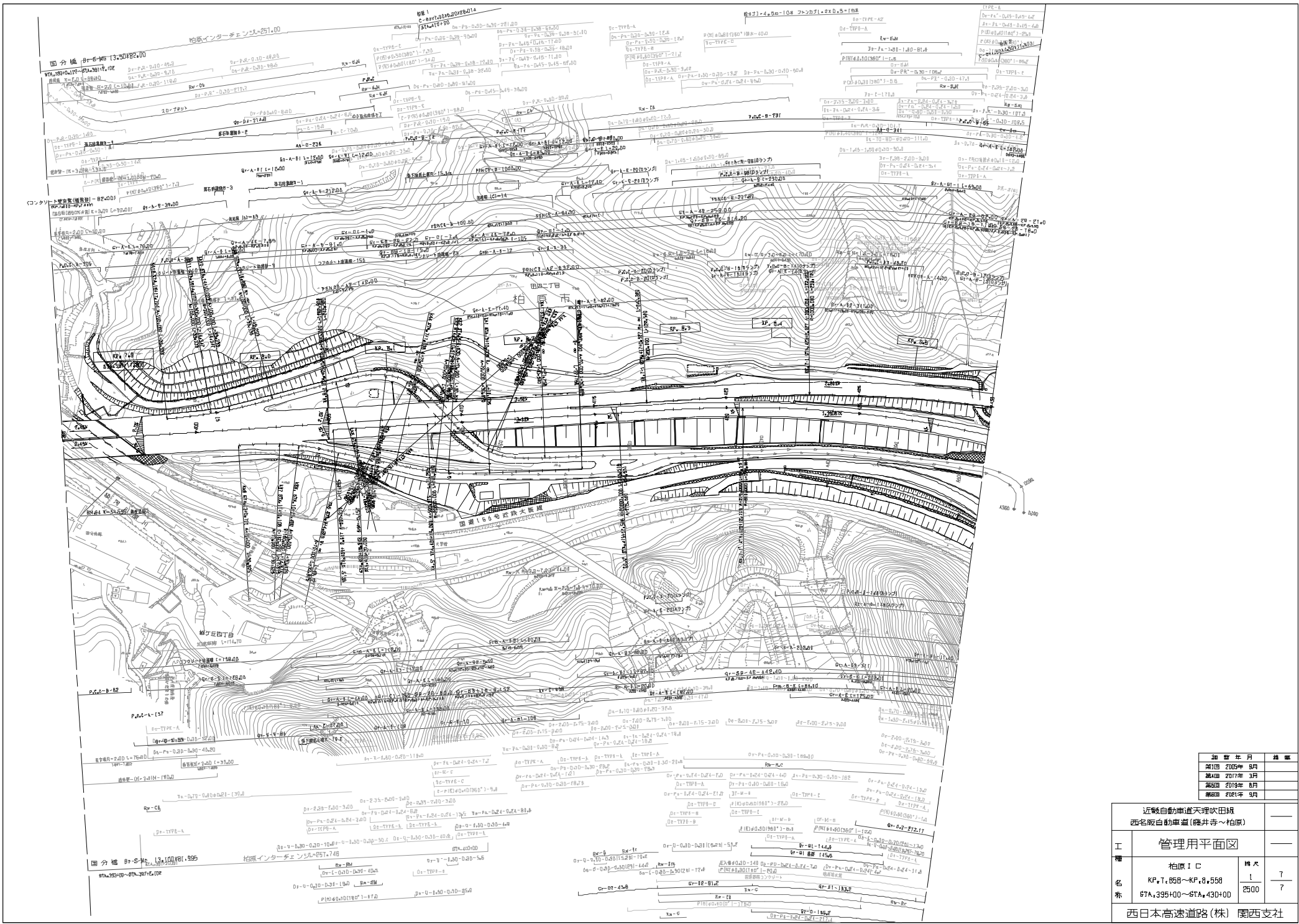
藤井寺 8
C-B
R.P. 7.458

図号 藤井寺 1-2 (構造部地下)
R.P. 7.458



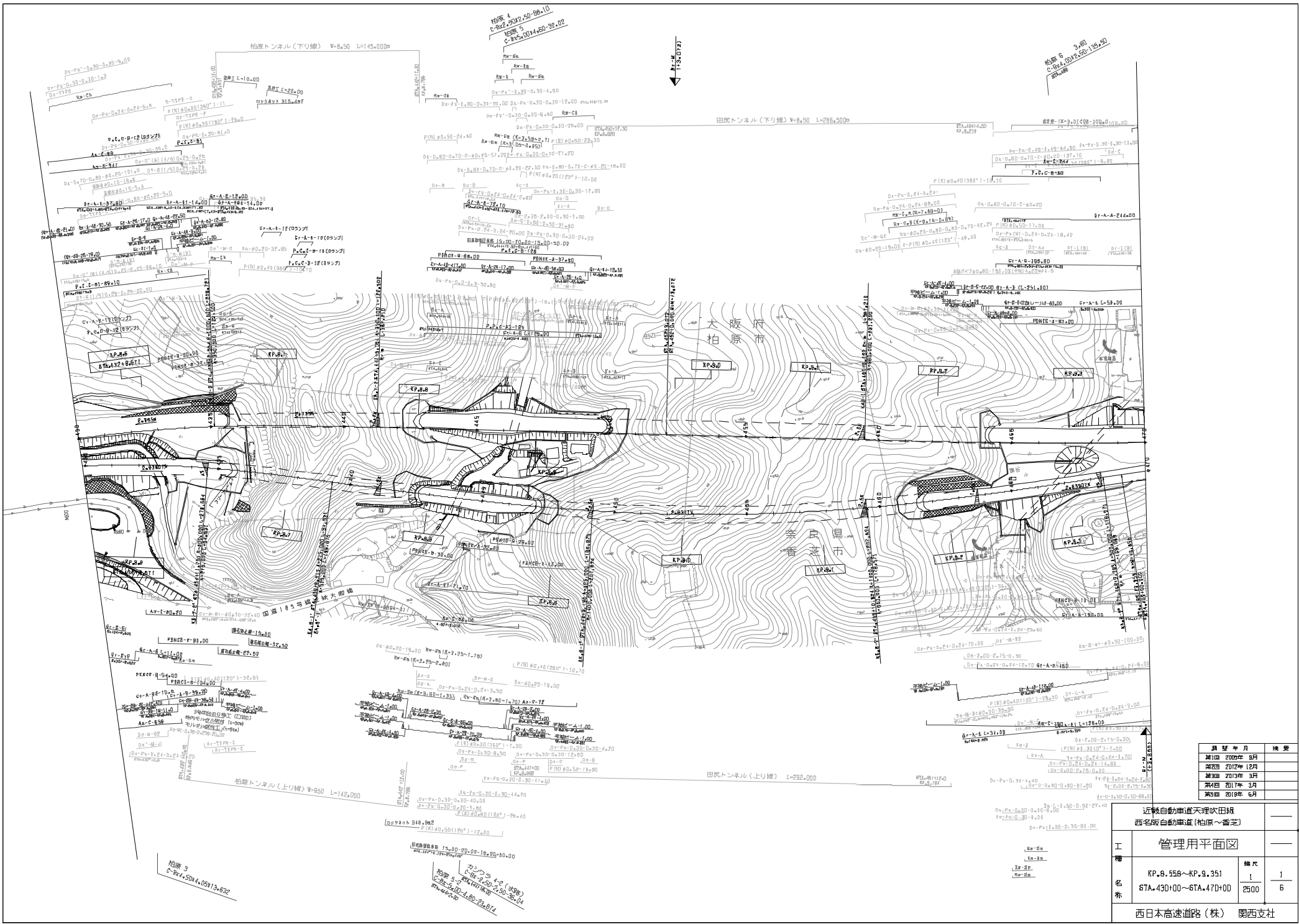
調査年月	調査者
昭和 2005年 9月	
昭和 2012年 12月	
昭和 2017年 3月	
昭和 2021年 9月	

近畿自動車道天理吹田線 西名阪自動車道(藤井寺~柏原)		
工種	管理用平面図	
名称	KP. 7.458~KP. 7.858	縮尺
	STA. 375+00~STA. 385+00	1/2500
		6
		7



加算年月	路線
第1回 2005年 9月	
第4回 2017年 3月	
第5回 2019年 8月	
第6回 2021年 9月	

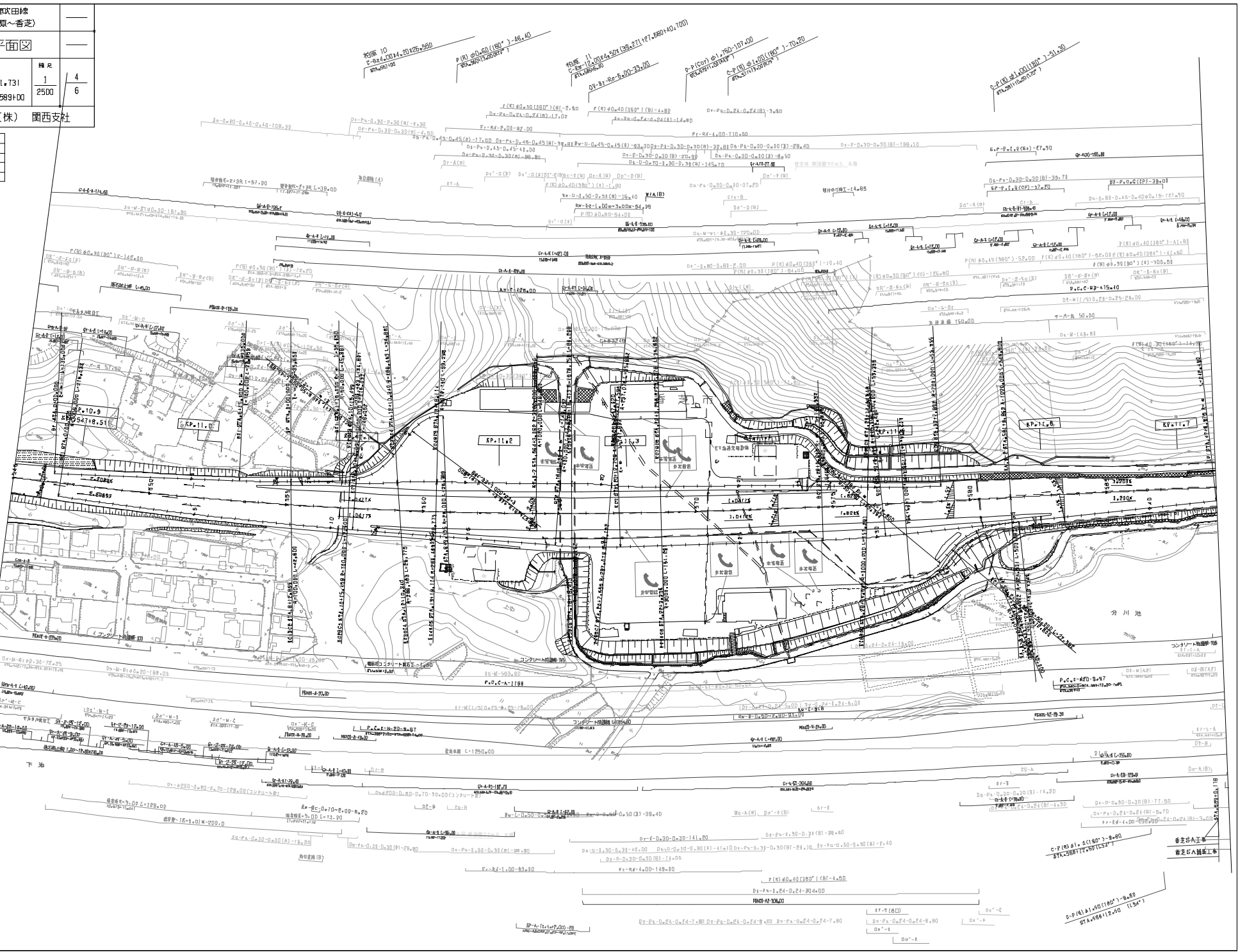
近畿自動車道天理吹田橋			
西名阪自動車道(嵯峨寺～柏原)			
工 種 名 称	管理用平面図		
	柏原 I C	橋長	7
	KP.7.658~KP.8.558 97A.335+00~97A.430+00	橋幅	7
西日本高速道路(株) 関西支社			



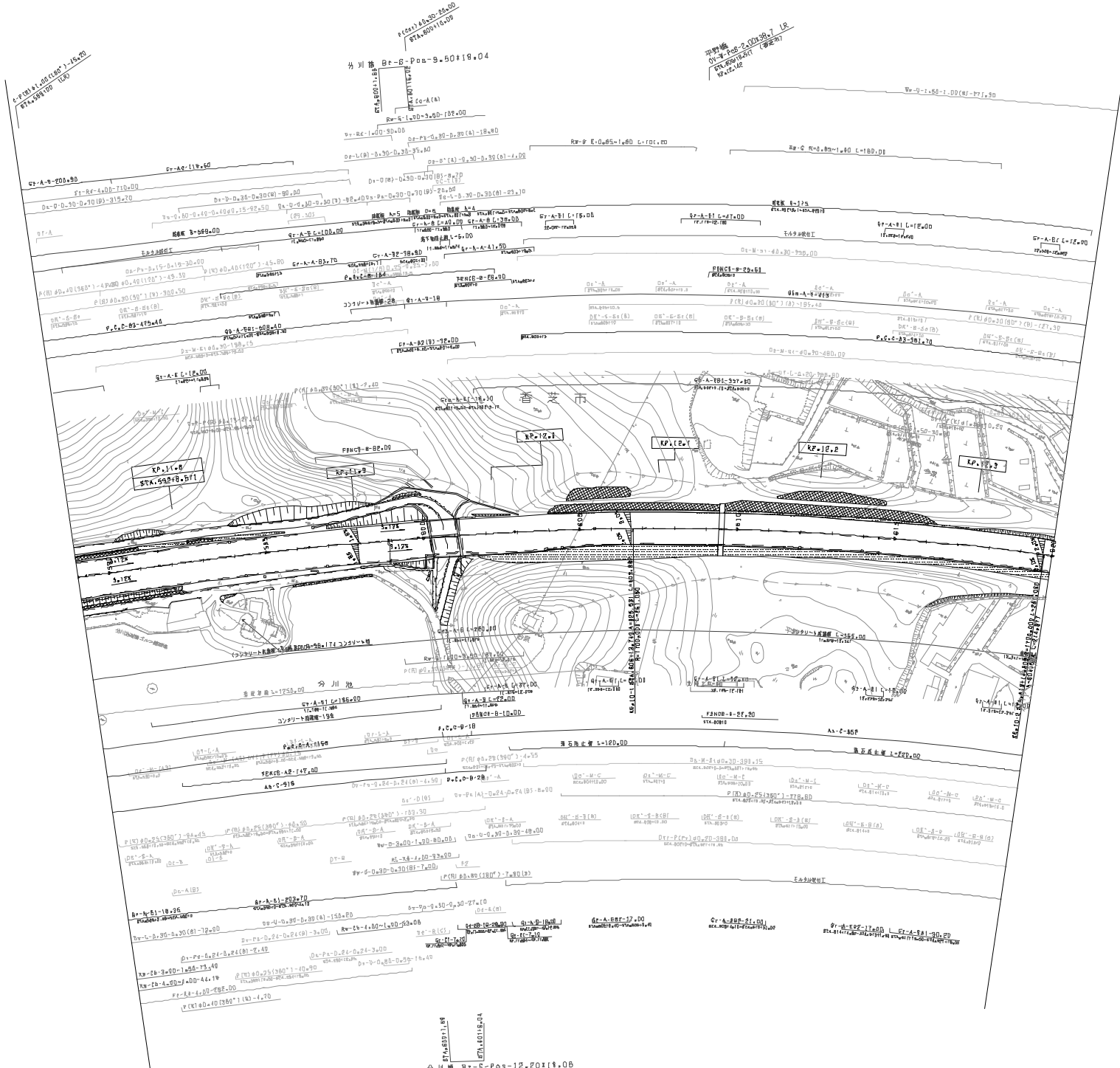
工 種 名 称	近畿自動車道天理吹田線 西名阪自動車道(柏原~高芝)		
	管理用平面図		
	KP.9.558~KP.9.351 STA.43D+00~STA.47D+00	幅尺 2500	1 6
西日本高速道路(株) 関西支社			

近畿自動車道天球吹田線 西名阪自動車道(柏原～香芝)			
工 程 名 称	管理用平面図		
	香芝IC	縮尺	
	KP.10.851~KP.11.731 STA.545+00~STA.589+00	1 2500	4 6
西日本高速道路(株) 関西支社			

調査年月	調査
第1回 2009年 8月	
第2回 2017年 3月	
第3回 2017年 11月	
第4回 2018年 12月	



香芝IC工事
香芝IC補修工事



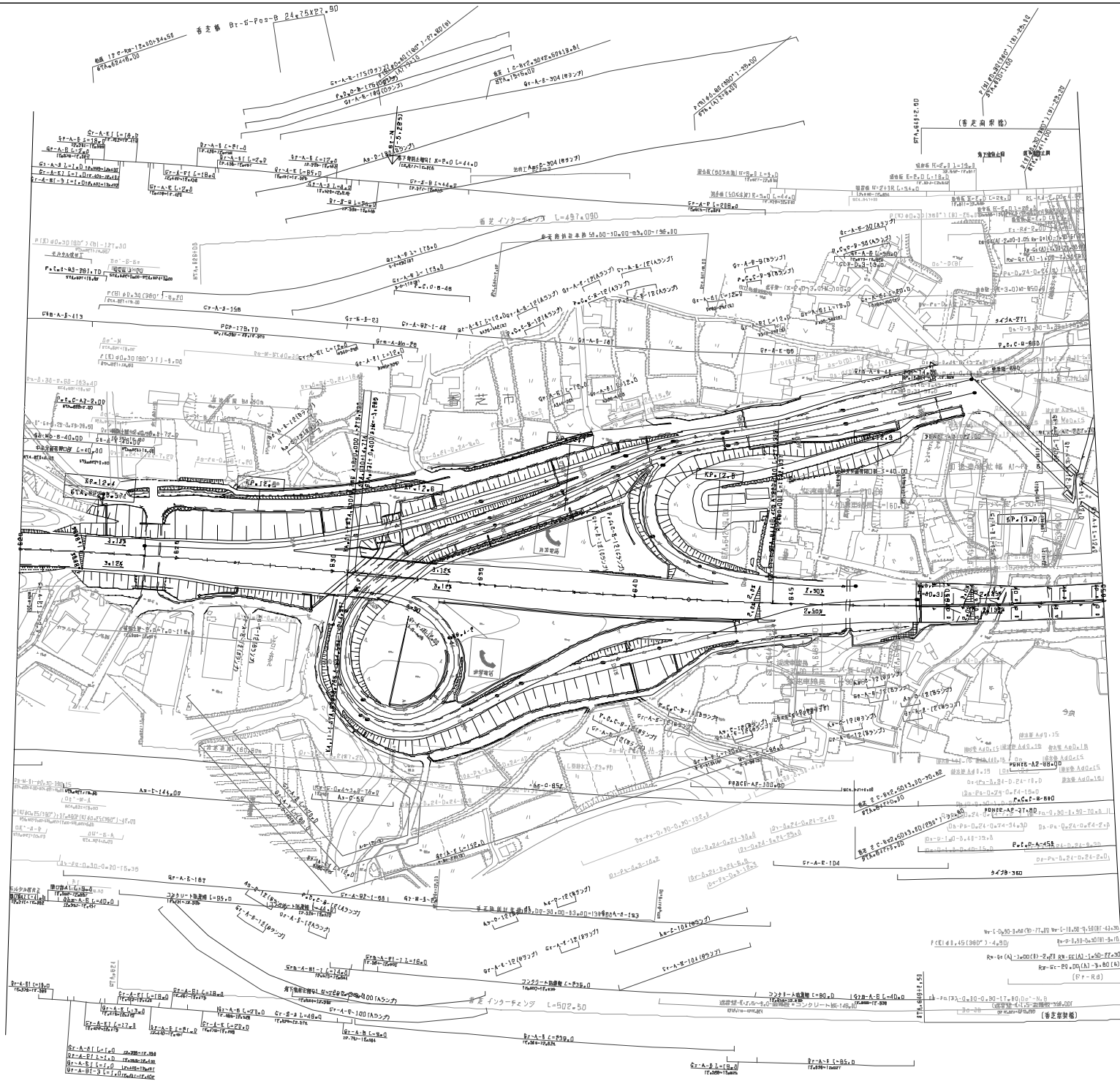
分列路 Bz-S-Pos-12.0011.05
 STA. 569+00

分列路 Bz-S-Pos-9.5018.04
 STA. 620+00

分列路 Bz-S-Pos-12.0011.05


調査年月	備考
2008年 5月	
2013年 3月	
2017年 3月	

近畿自動車道天理吹田線 西名阪自動車道(柏原~高志)		
管理用平面図		
工 種 名 称	KP.11.731~KP.12.351 STA.569+00~STA.620+00	幅尺 1 2500 5 6
西日本高速道路(株) 関西支社		



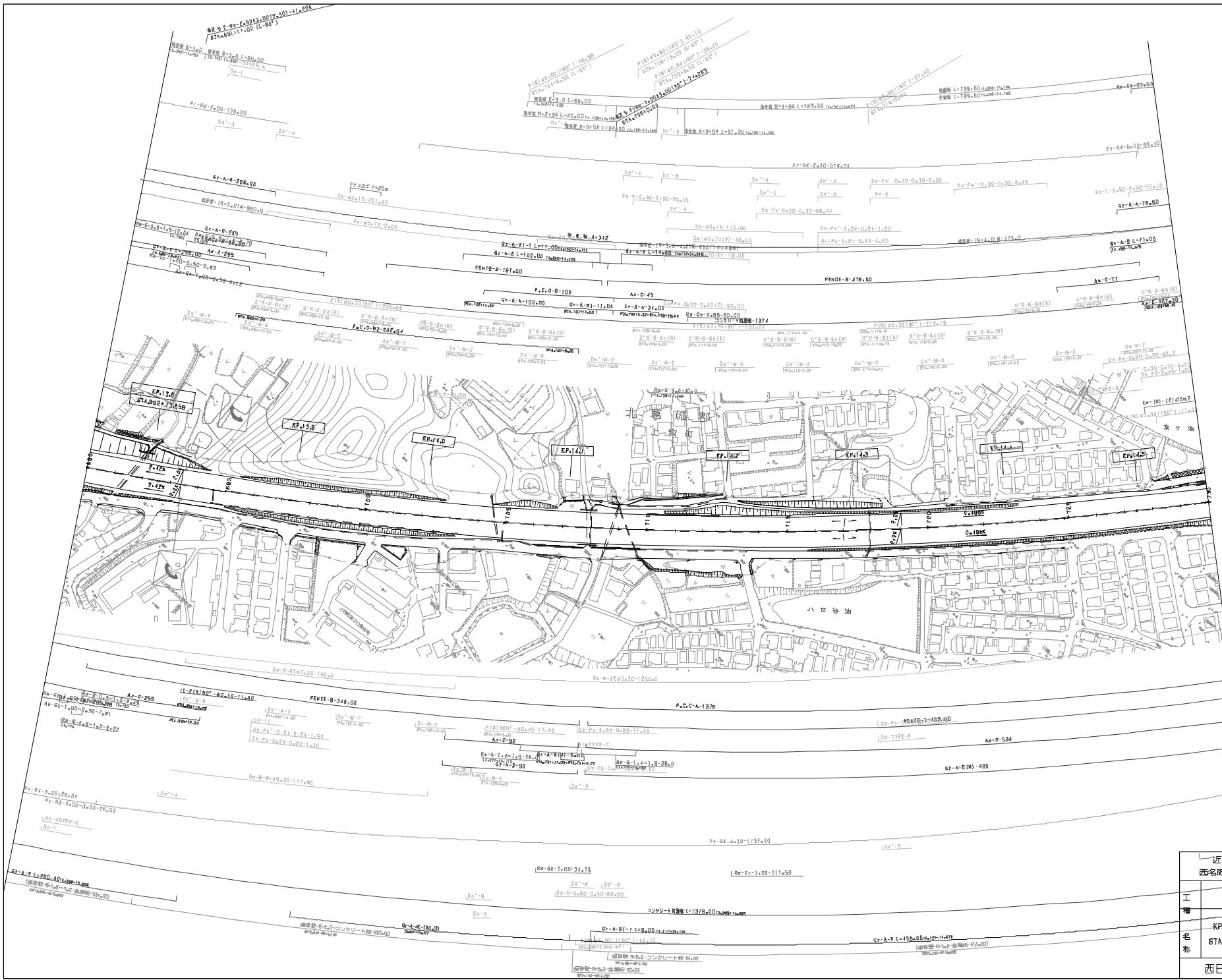
編 号	年 月	施 工
第1回	2005年 8月	
第2回	2019年 6月	
第3回	2020年 12月	
第4回	2023年 12月	

近畿自動車道天理吹田線 西名阪自動車道(柏原～香芝)		
管理用平面図		
香芝 I C		
工 号	KP.12.351~KP.13.051	幅 尺
名 称	67A.620+00~67A.655+00	6 500 6
西日本高速道路(株) 関西支社		



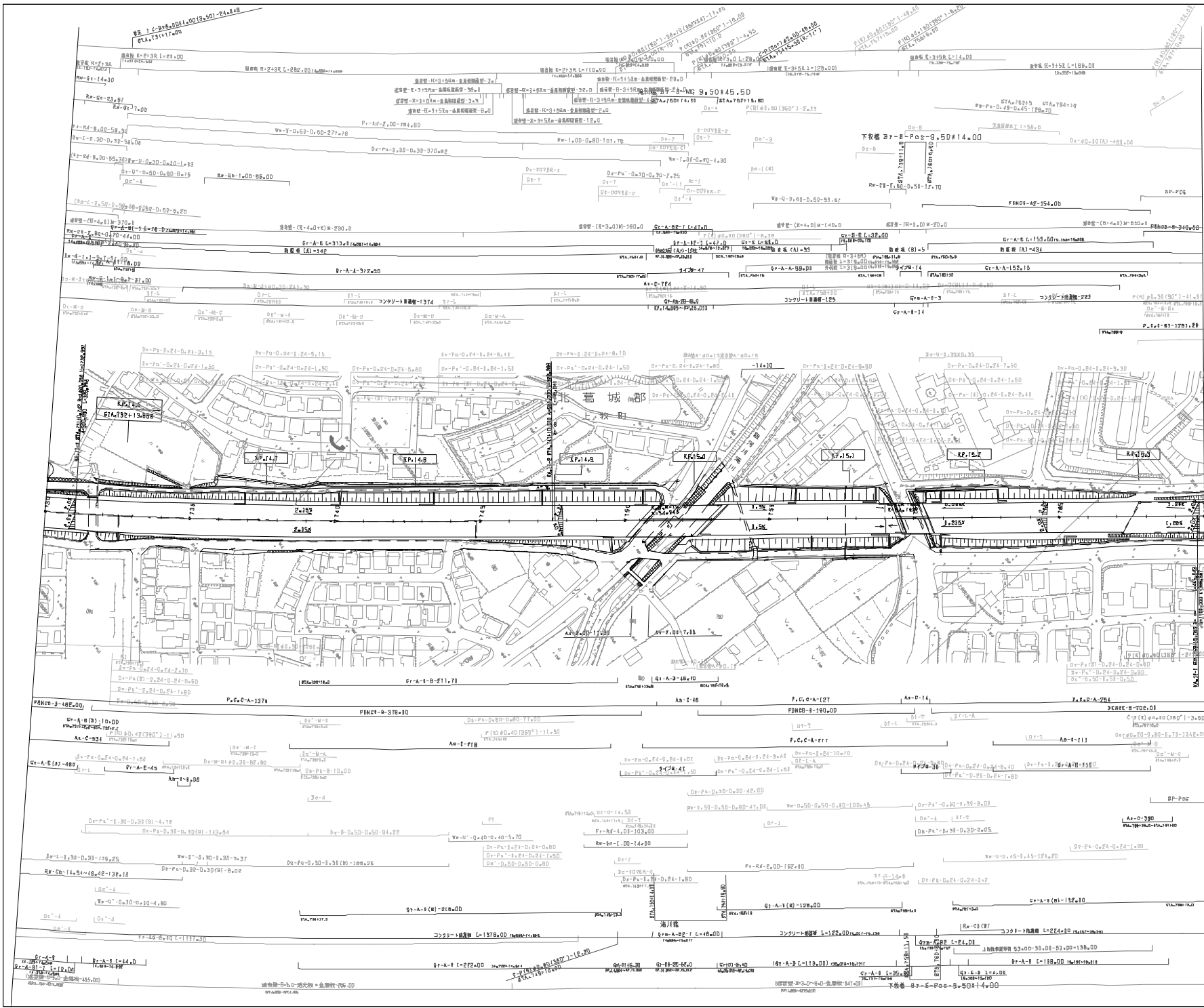
調査年月	概要
第1回 2005年 9月	
第2回 2011年 3月	
第3回 2012年 12月	

近畿自動車道天理吹田線 西名阪自動車道(香芝～法隆寺)		
工 種 名 称	管理用平面図	
	KP.13.051~KP.13.746 6TA.655+00~6TA.690+00 2500	幅尺 1 1 7
西日本高速道路(株) 関西支社		



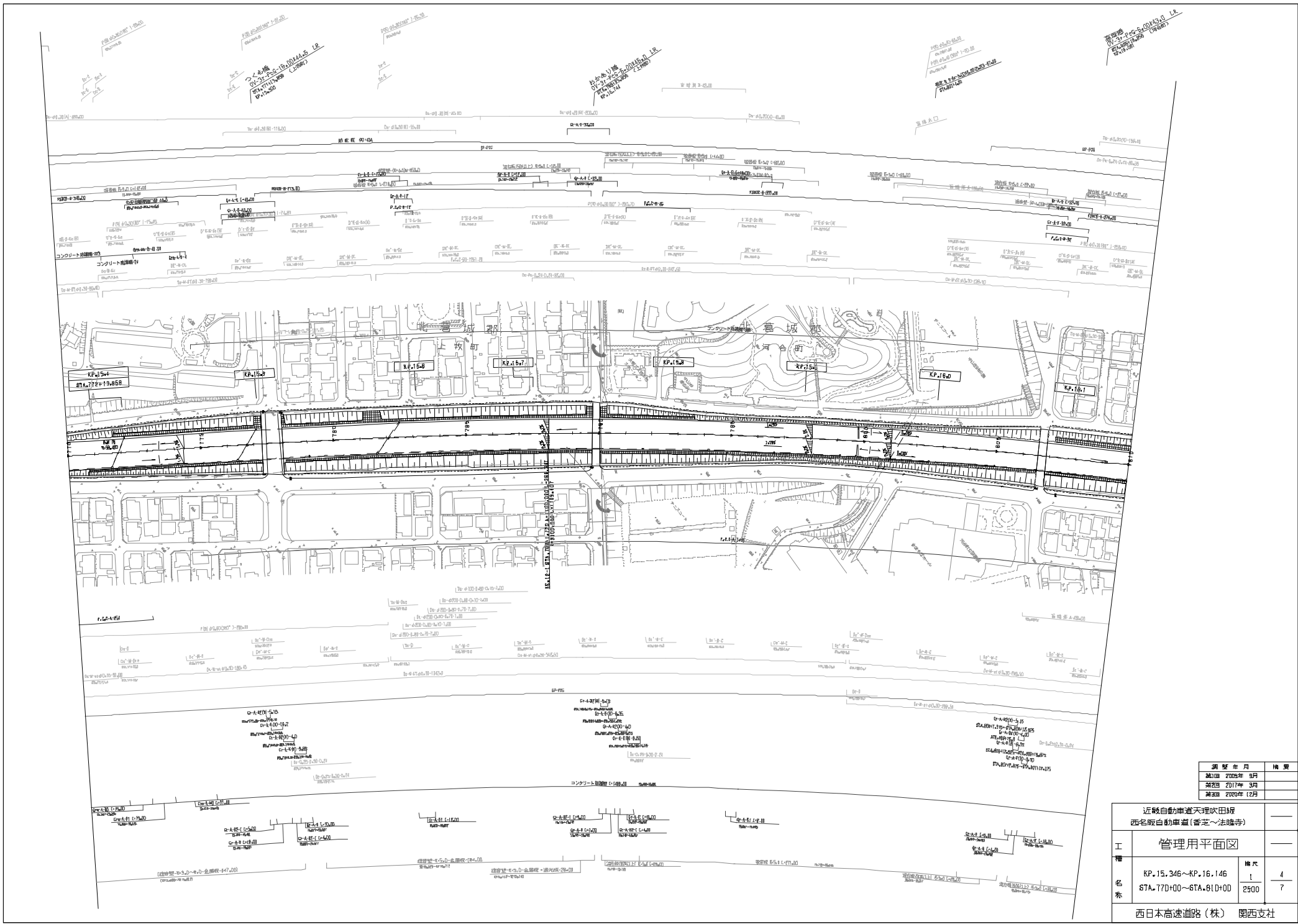
調査年月	備考
第1回 2005年 8月	
第2回 2017年 3月	
第3回 2018年 12月	
第4回 2020年 12月	

近畿自動車道天理吹田線 西名阪自動車道(香芝～法隆寺)		
管理用平面図		
工種		
名称	KP.13+746~KP.14+546 STA.69D+00~STA.73D+00	幅尺 1 2500
		欄外 2 7
西日本高速道路(株) 関西支社		



編纂年月		編者	
第1回	2005年 8月		
第2回	2019年 6月		
第3回	2020年 12月		
第4回	2022年 9月		

近畿自動車道天理吹田線 西名阪自動車道(香定～法隆寺)			
管理用平面図			
工 種 名 称	RP.14.546~RP.15.346	幅尺	3
	STA.730.00~STA.770.00	2500	7
西日本高速道路(株) 関西支社			



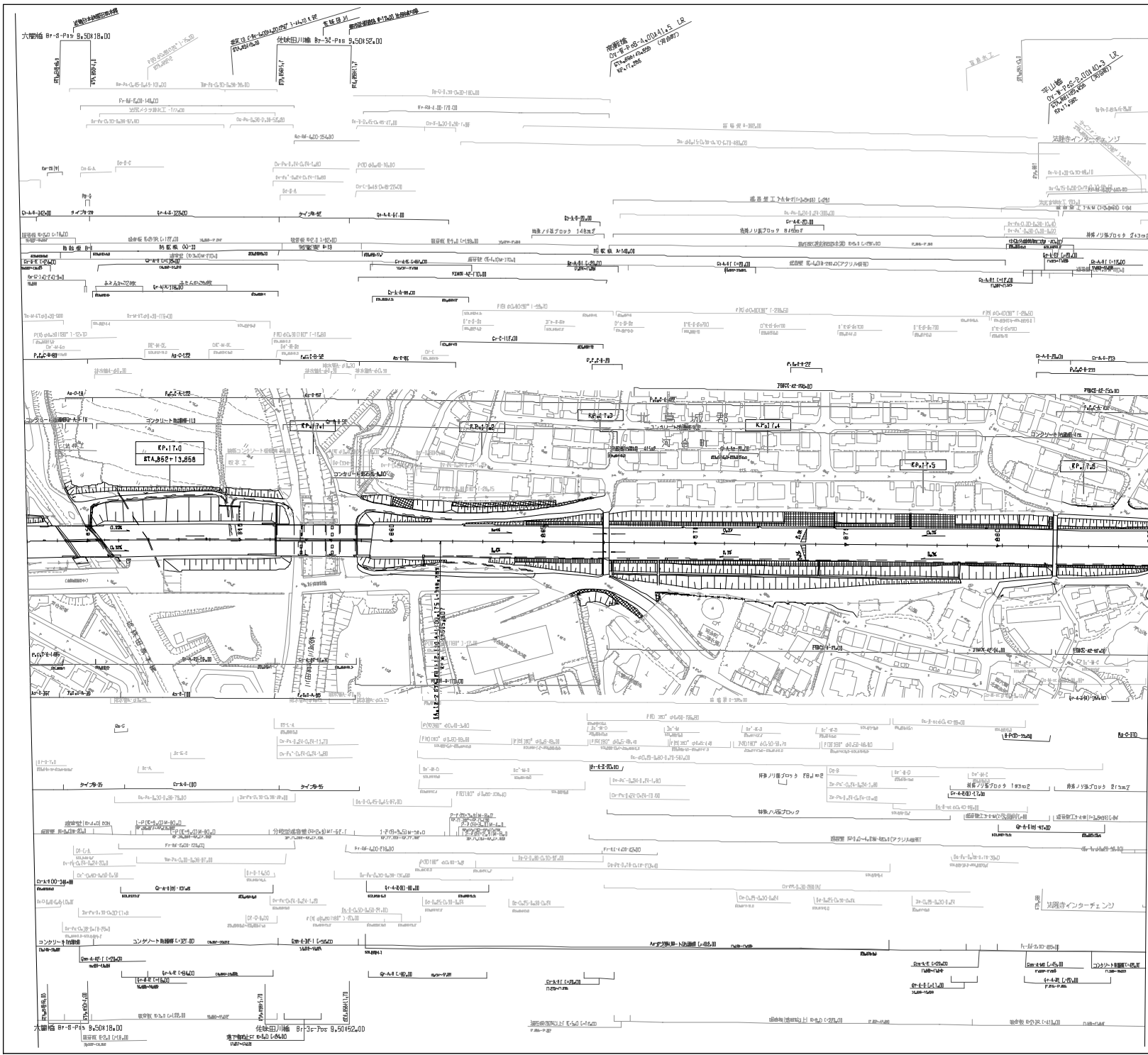
調査年月	概要
2005年 9月	
2017年 3月	
2020年 12月	

近畿自動車道天理吹田線 西名阪自動車道(香芝～法隆寺)			
工 種 名 称	管理用平面図	幅尺	4
	KP.15.346~KP.16.146 STA.170+00~STA.81+00	1	7
西日本高速道路(株) 関西支社			



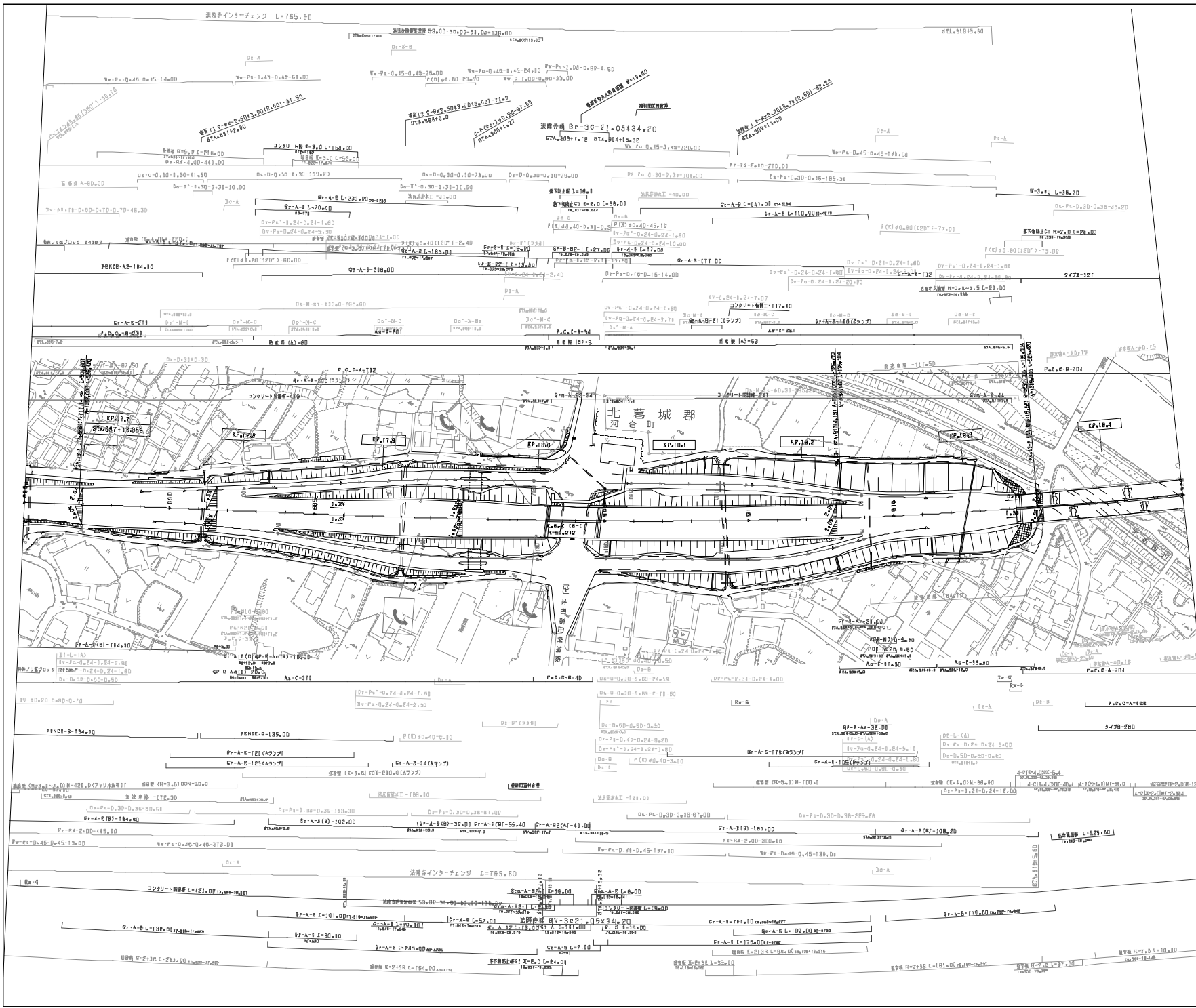
年度	年月	摘要
第1回	2005年 9月	
第2回	2017年 3月	

近鉄自動車道天理吹田線 西名阪自動車道(香芝～法隆寺)		
工 種 名 称	管理用平面図	
	KP.16.146~KP.16.906 STA.810+00~STA.848+00	幅尺 1 2500
		5 7
西日本高速道路(株) 関西支社		



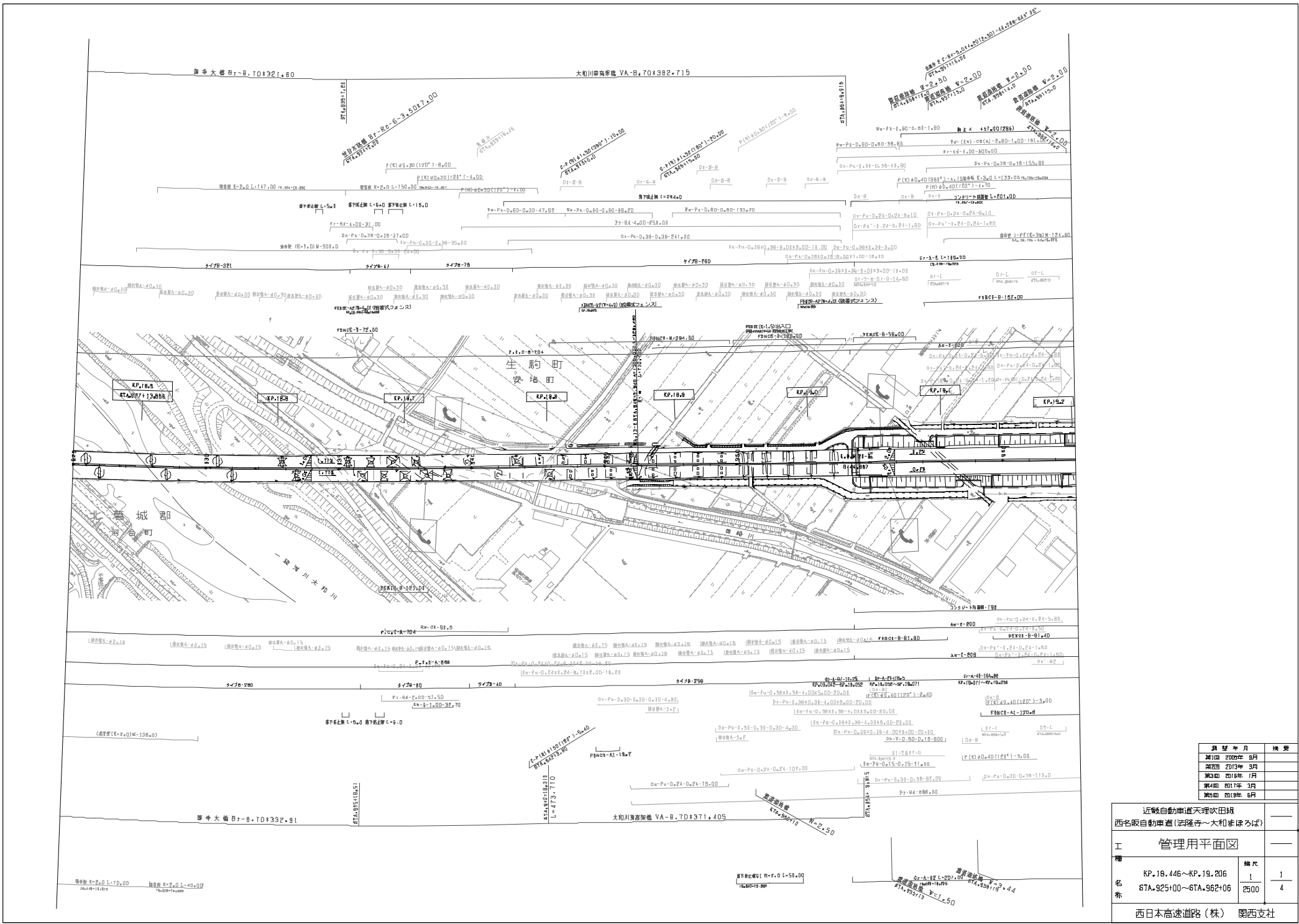
調査年月	備考
第1回 2005年 9月	
第2回 2013年 3月	
第3回 2017年 3月	

近畿自動車道天理吹田線 西名阪自動車道(香定～法隆寺)			
工 種 名 称	管理用平面図	幅尺	6
	法隆寺IC KP.16.906~KP.17.846 STA.848+00~STA.885+00	1 2500	7
西日本高速道路(株) 関西支社			



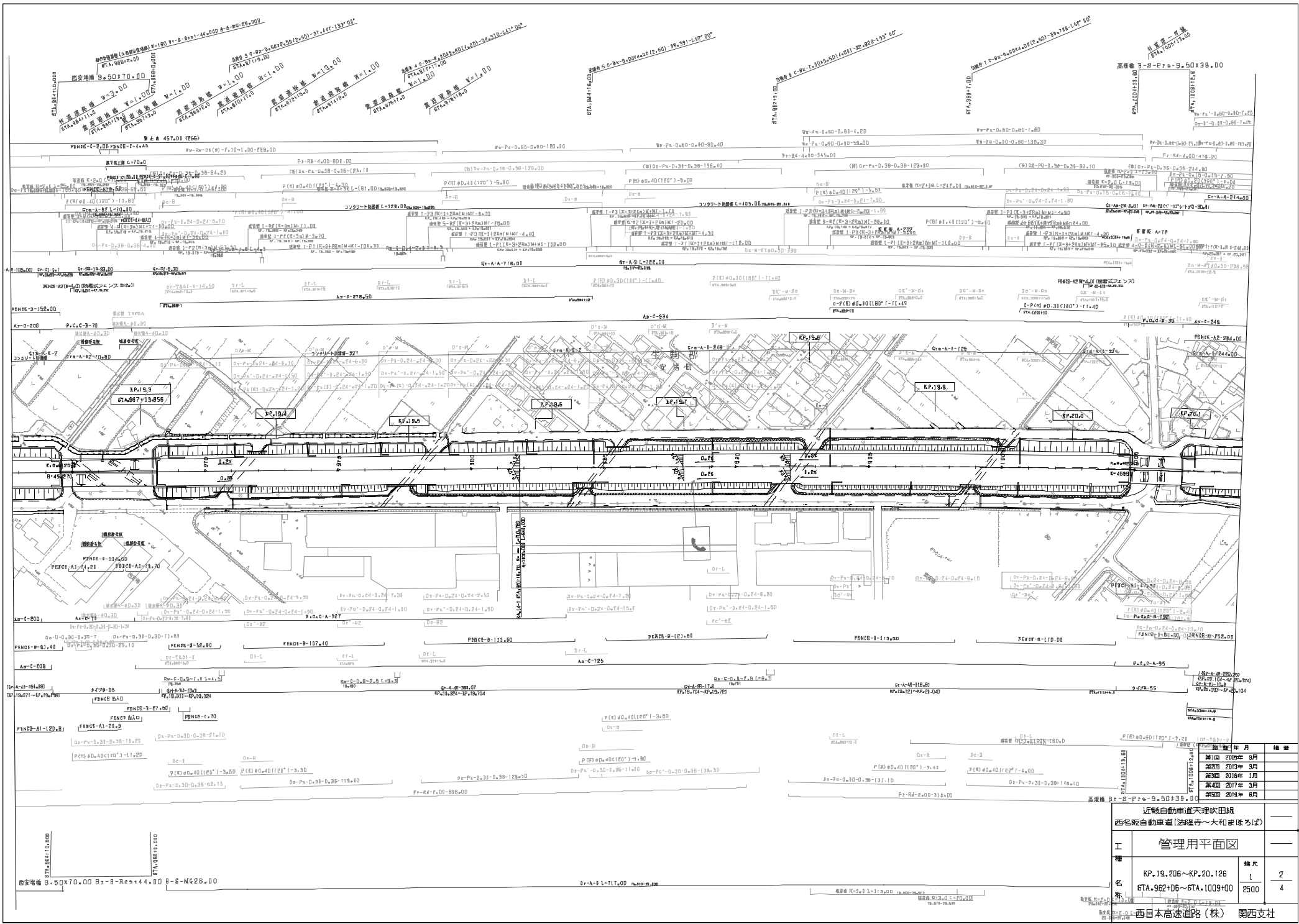
編 号	編 年 月	編 者
第1回	2005年 9月	
第2回	2013年 3月	
第3回	2014年 2月	
第4回	2017年 3月	

近畿自動車道天理吹田線 西名阪自動車道(暫定～法隆寺)		
管理用平面図		
工 種	法隆寺1C	幅 尺
名 称	KP.17.646~KP.18.446 ST.A.885+00~ST.A.925+00	7 2500 7
西日本高速道路(株) 関西支社		



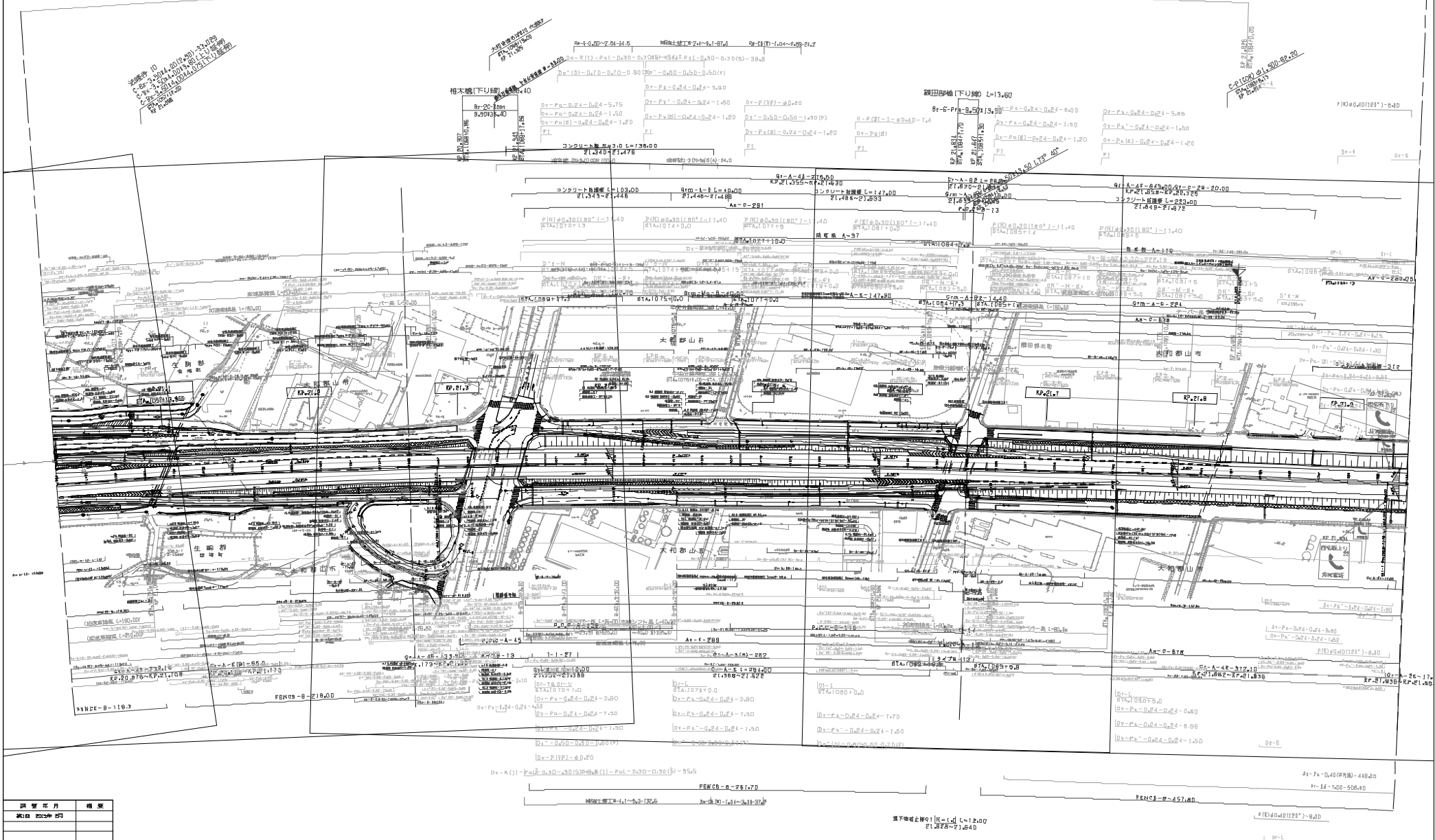
図号	年月	変更
第1回	2009年 8月	
第2回	2013年 3月	
第3回	2016年 1月	
第4回	2017年 3月	
第5回	2018年 6月	

近畿自動車道天理吹田線 西名阪自動車道(法隆寺~大和狭まろぼ)			
工 管理用平面図			
幅 称	KP.18.446~KP.19.206	幅尺	1
	STA.925+00~STA.962+06	西500	4
西日本高速道路(株) 関西支社			



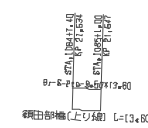
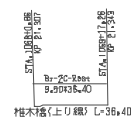
近畿自動車道天理吹田線 西名阪自動車道(法隆寺～大和東部区)		管理用平面図	
工 種 名 称	RP.19.206~RP.20.126	幅尺	2
	6TA.962+06~6TA.1009+00	寸	4
西日本高速道路(株)		関西支社	

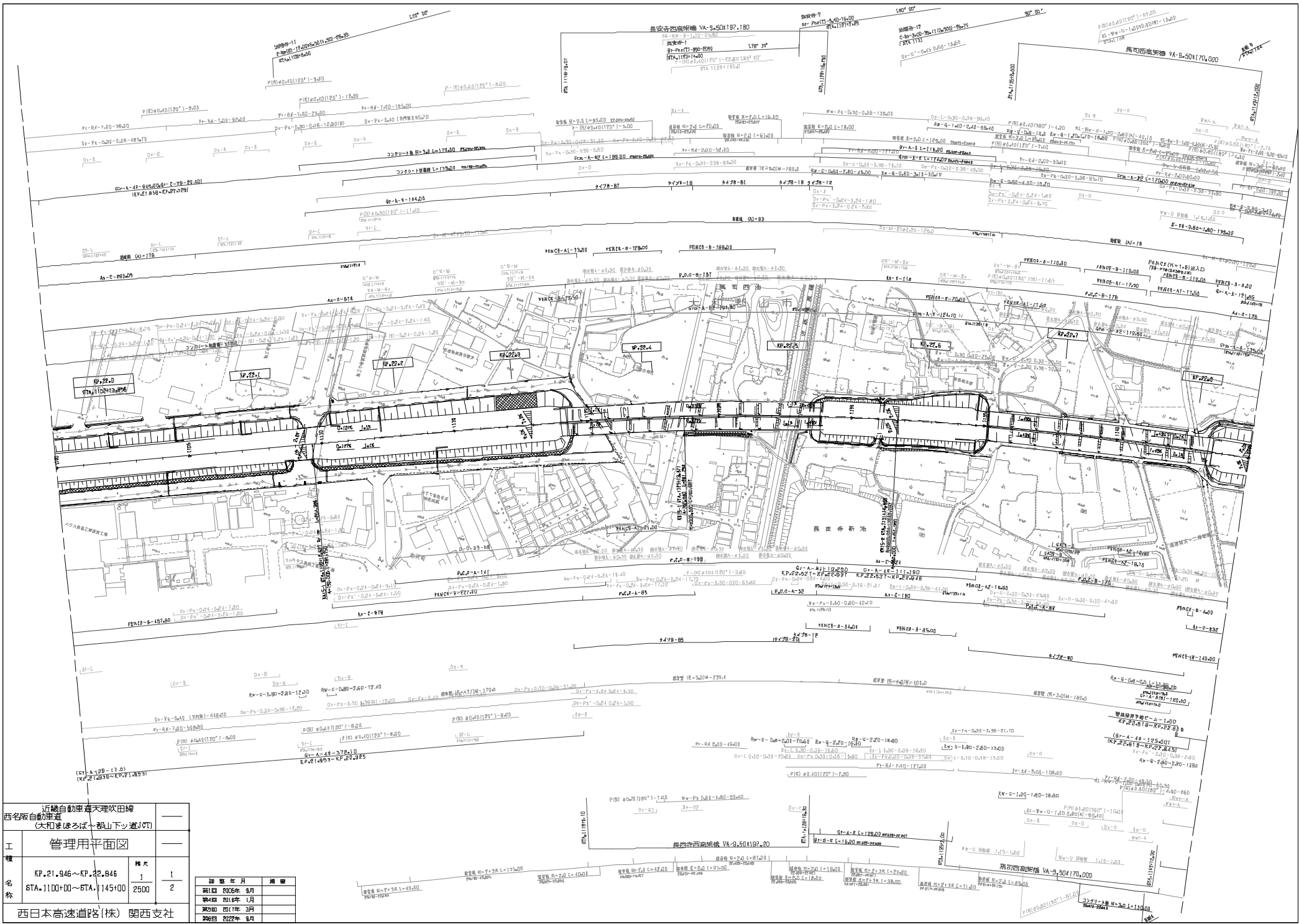
修正	年月	理由
第1回	2009年 8月	
第2回	2013年 3月	
第3回	2016年 1月	
第4回	2017年 3月	
第5回	2018年 6月	



調査年月	概要
2024.09.07	

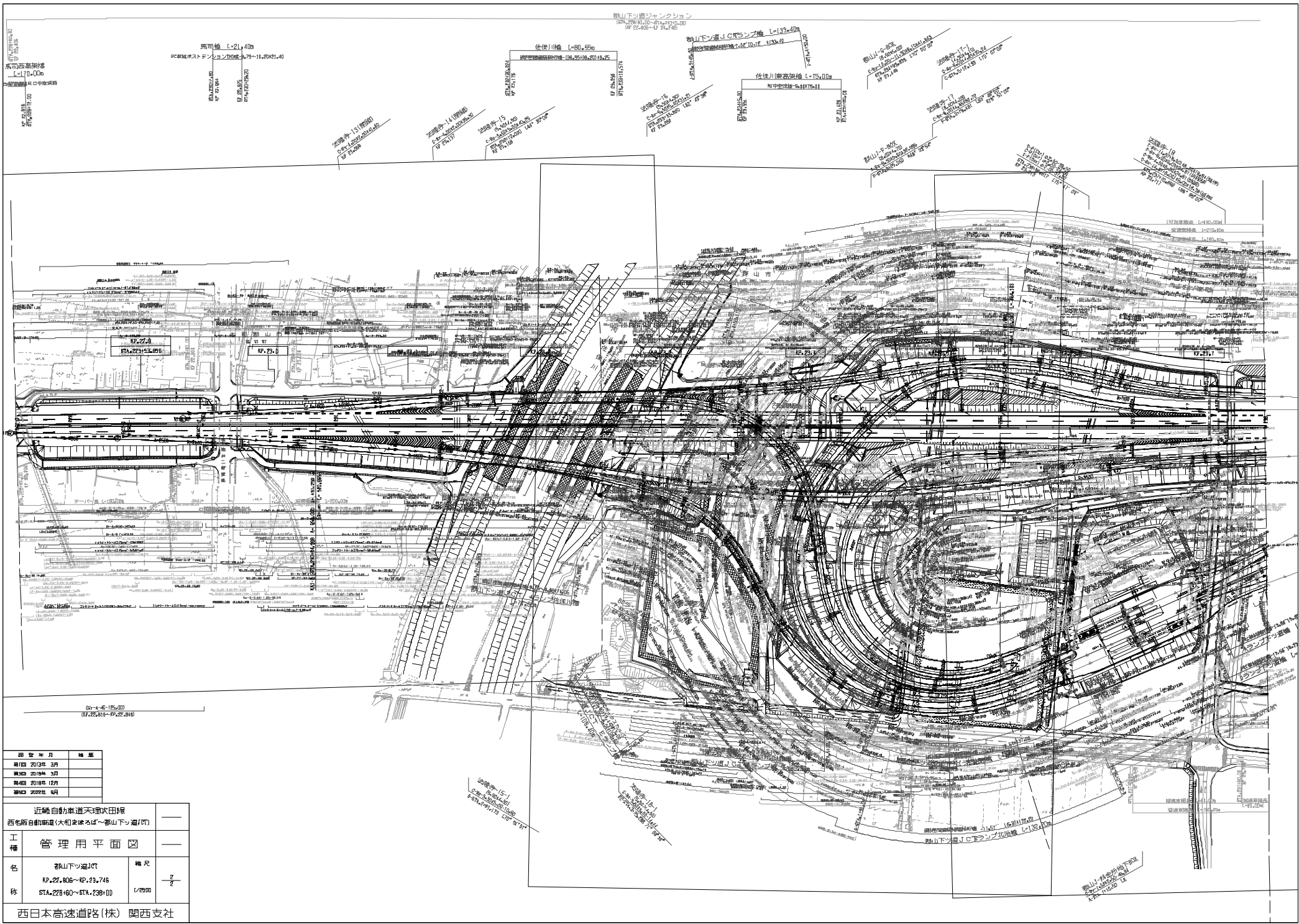
近畿自動車道天理伏田線 西名阪自動車道(法隆寺-大和東(未供))		
工種	管理用平面図	
名	大和さくらSIC	幅尺
称	KP21.026~KP21.846 NO.1054~NO.1100	1/2000
西日本高速道路(株) 関西支社		





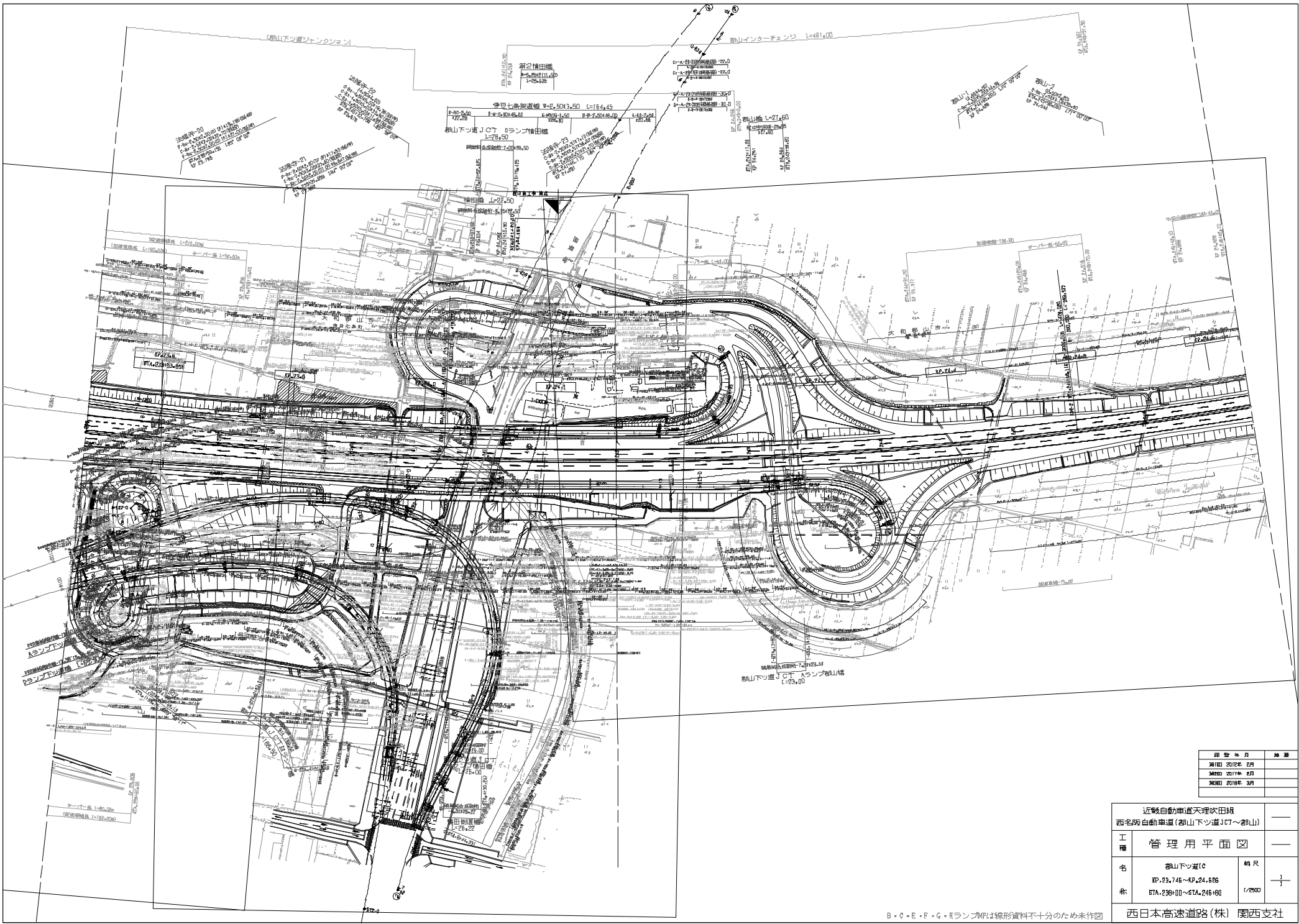
近畿自動車道天理吹田線 西名阪自動車道 (大和道(さくら)～都山下道JCT)			
管理用平面図			
工種	橋	橋	橋
名称	KP.21.946~KP.22.846 STA.1100+00~STA.1145+00	橋長 2500	橋脚 1 2
西日本高速道路(株) 関西支社			

計画年月	計画
第1回 2016年 9月	
第2回 2016年 1月	
第3回 2017年 3月	
第4回 2022年 2月	



調査年月	補遺
第1回 2013年 3月	
第2回 2015年 3月	
第3回 2018年 12月	
第4回 2022年 6月	

近畿自動車道天理火田塚		
西名阪自動車道(大和東線)郡山下っ道JCT		
工種	管理用平面図	
名称	郡山下っ道JCT	縮尺
	KP.27.808~KP.29.746	1/2500
区画	STA.228160~STA.238100	
西日本高速道路(株) 関西支社		



図号	年月	補遺
第1図	2012年 2月	
第2図	2017年 2月	
第3図	2018年 3月	

近畿自動車道天理吹田線 西名阪自動車道(郡山下ツ道JCT~郡山)		
工種	管理用平面図	
名称	郡山下ツ道JCT EP.23.746~RP.24.686 STA.236+00~41A.246+00	1/2500
西日本高速道路(株) 関西支社		

B・C・E・F・G・RランプMPは線形資料不十分のため未作図