

調整年月	摘要
第1回 2006年3月	
第2回 2013年3月	
第3回 2016年1月	
第4回 2017年3月	
第5回 2019年9月	
第6回 2021年3月	

山陽自動車道(山陽姫路西~龍野)		—	
工種	管理用平面図	—	
名称	龍野1C KP.68.703~KP.69.203 STA.318+0.0~STA.323+0.0	縮尺	1/2500 9/10
西日本高速道路(株) 関西支社			

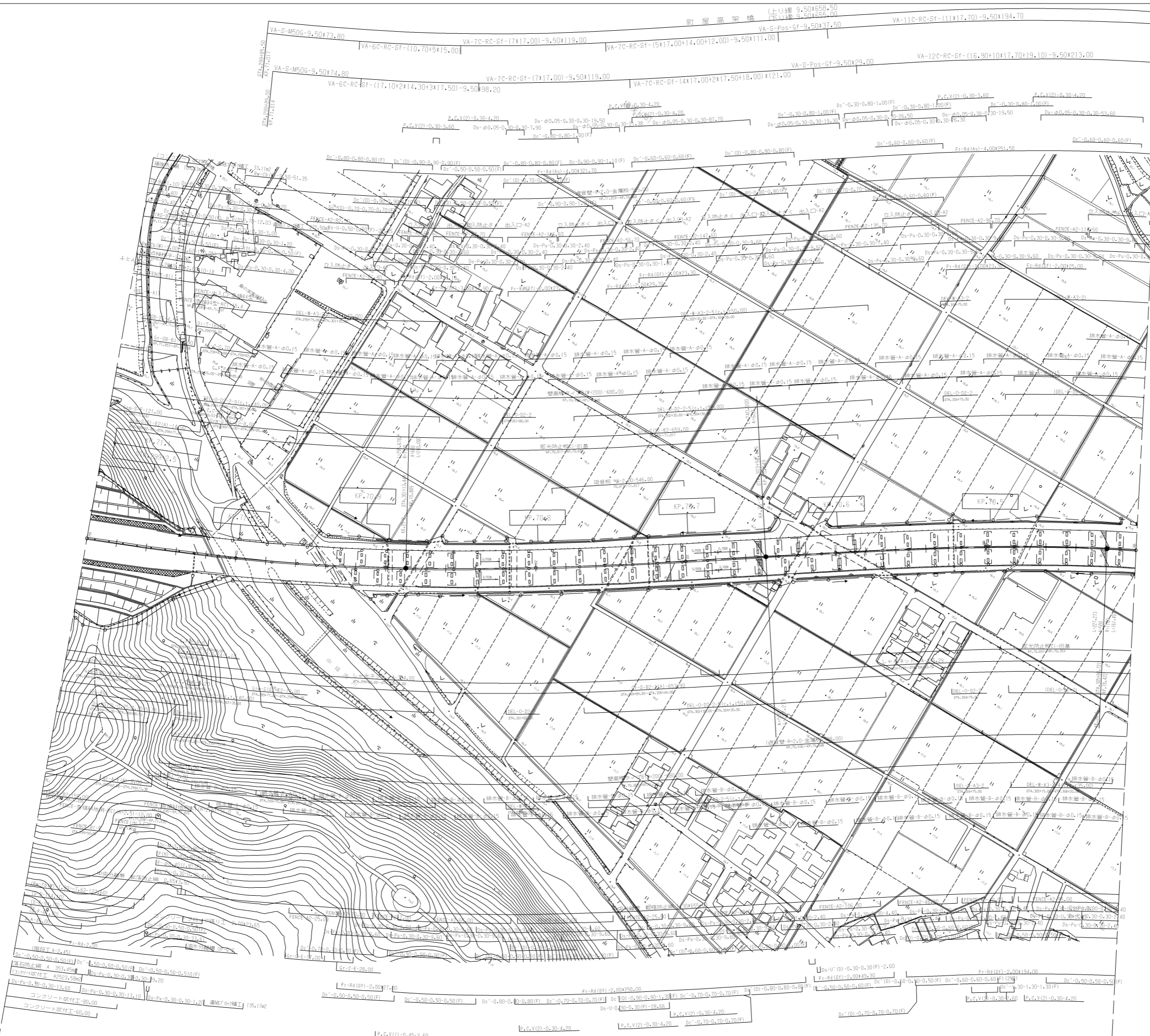


山陽自動車道 (山陽姫路西~龍野)		
工種	管理用平面図	
名称	龍野1 C KP.69.203~KP.69.803 STA.312+0.0~STA.318+0.0	縮尺 1/2500 10 10
西日本高速道路(株) 関西支社		



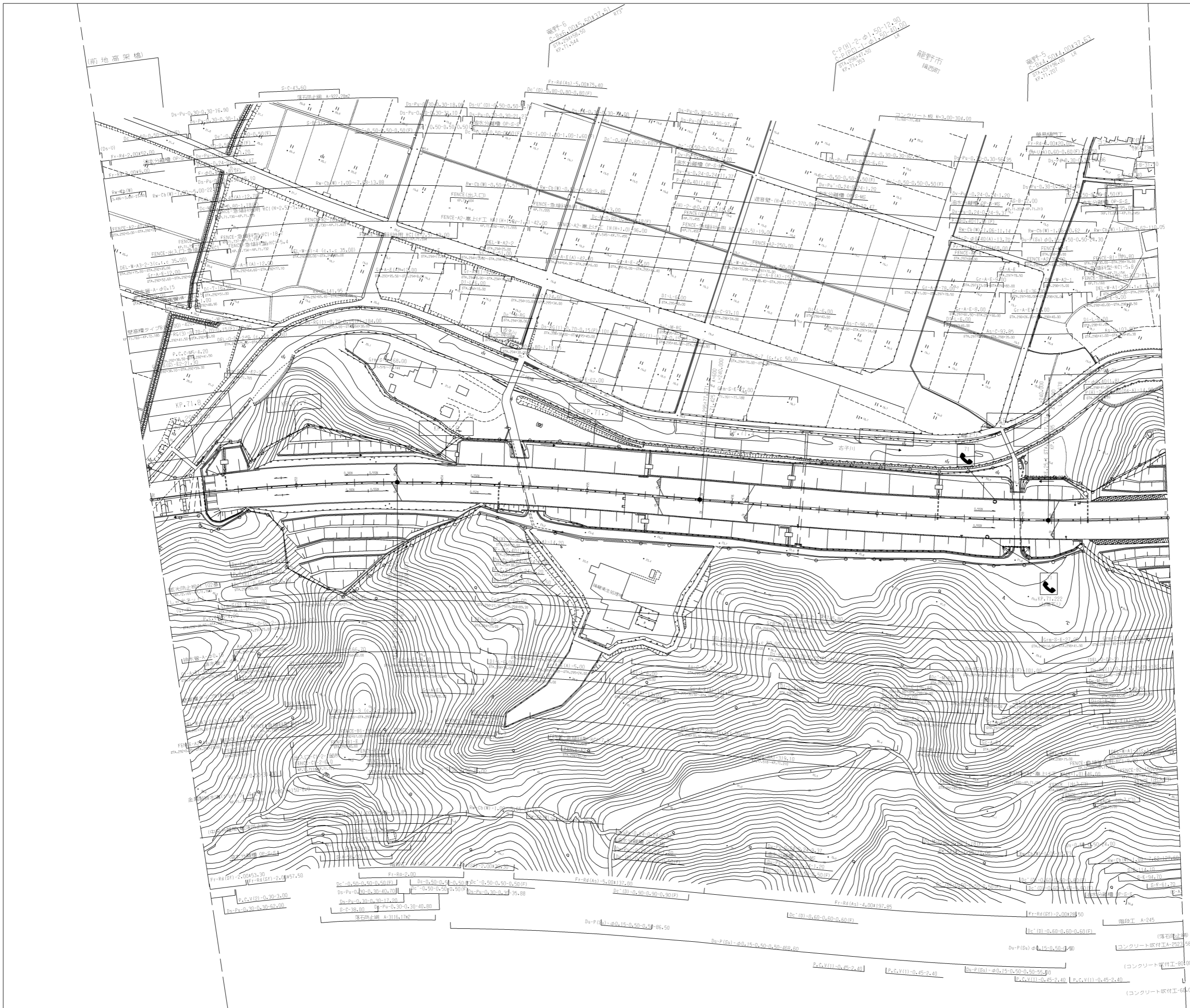
調整年月	摘要
第1回 2006年3月	
第2回 2012年12月	
第3回 2013年3月	
第4回 2017年3月	
第5回 2019年9月	
第6回 2020年12月	
第7回 2021年3月	

山陽自動車道（龍野～龍野西）		
工種	管理用平面図	
名称	龍野 I C	縮尺 1/2500
	KP.69.803~KP.70.403 STA.306+0.0~STA.312+0.0	
西日本高速道路（株） 関西支社		



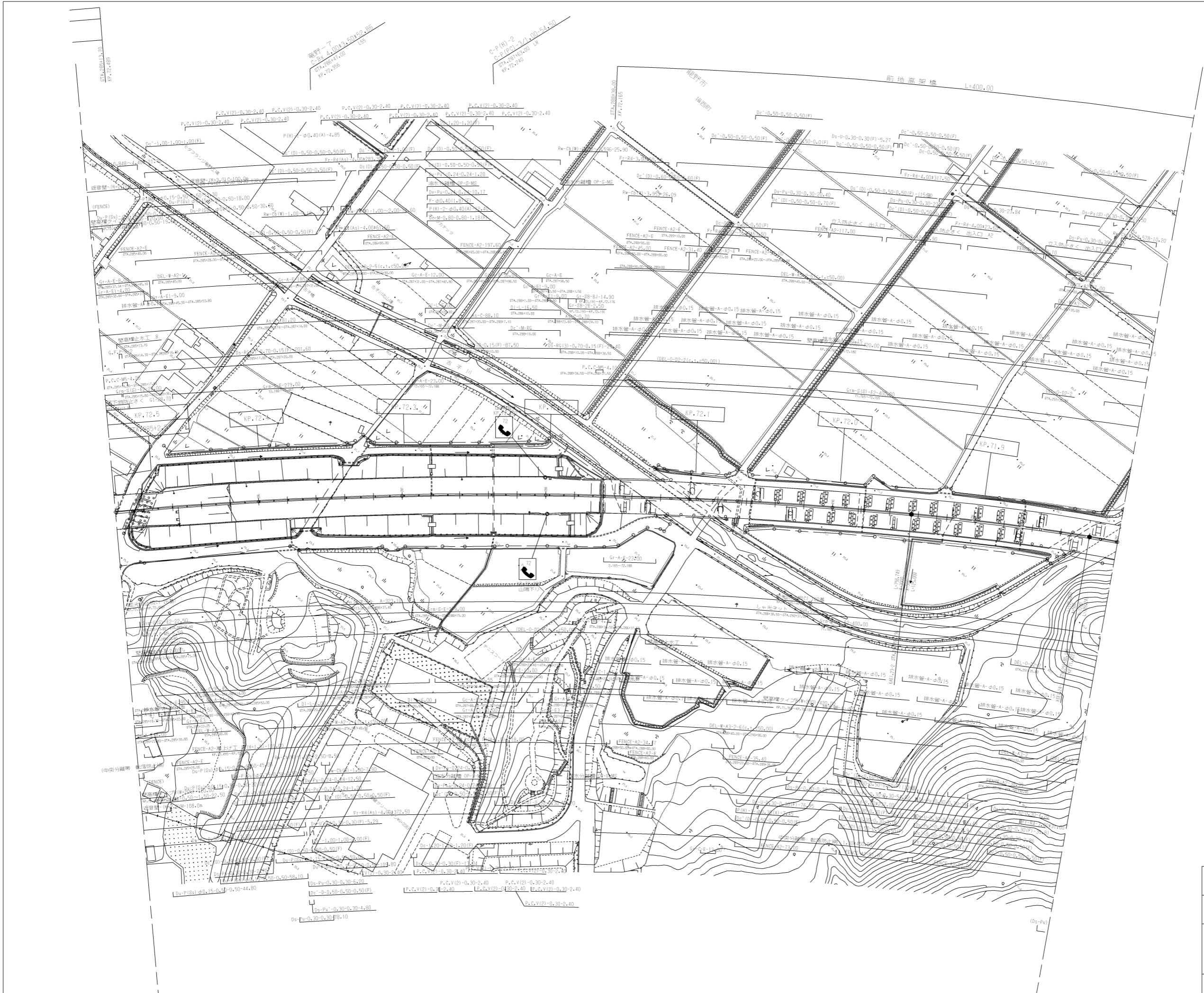
調整年月	摘要
第1回 2006年 3月	
第2回 2012年 2月	
第3回 2013年 3月	
第4回 2014年 2月	
第5回 2017年 3月	
第6回 2018年 6月	
第7回 2019年 9月	
第8回 2021年 3月	

山陽自動車道（龍野～龍野西）		
工種	管理用平面図	
名称	KP.70.403~KP.71.103 STA.299+0.0~STA.306+0.0	幅尺 1/2500 2/B
西日本高速道路（株） 関西支社		



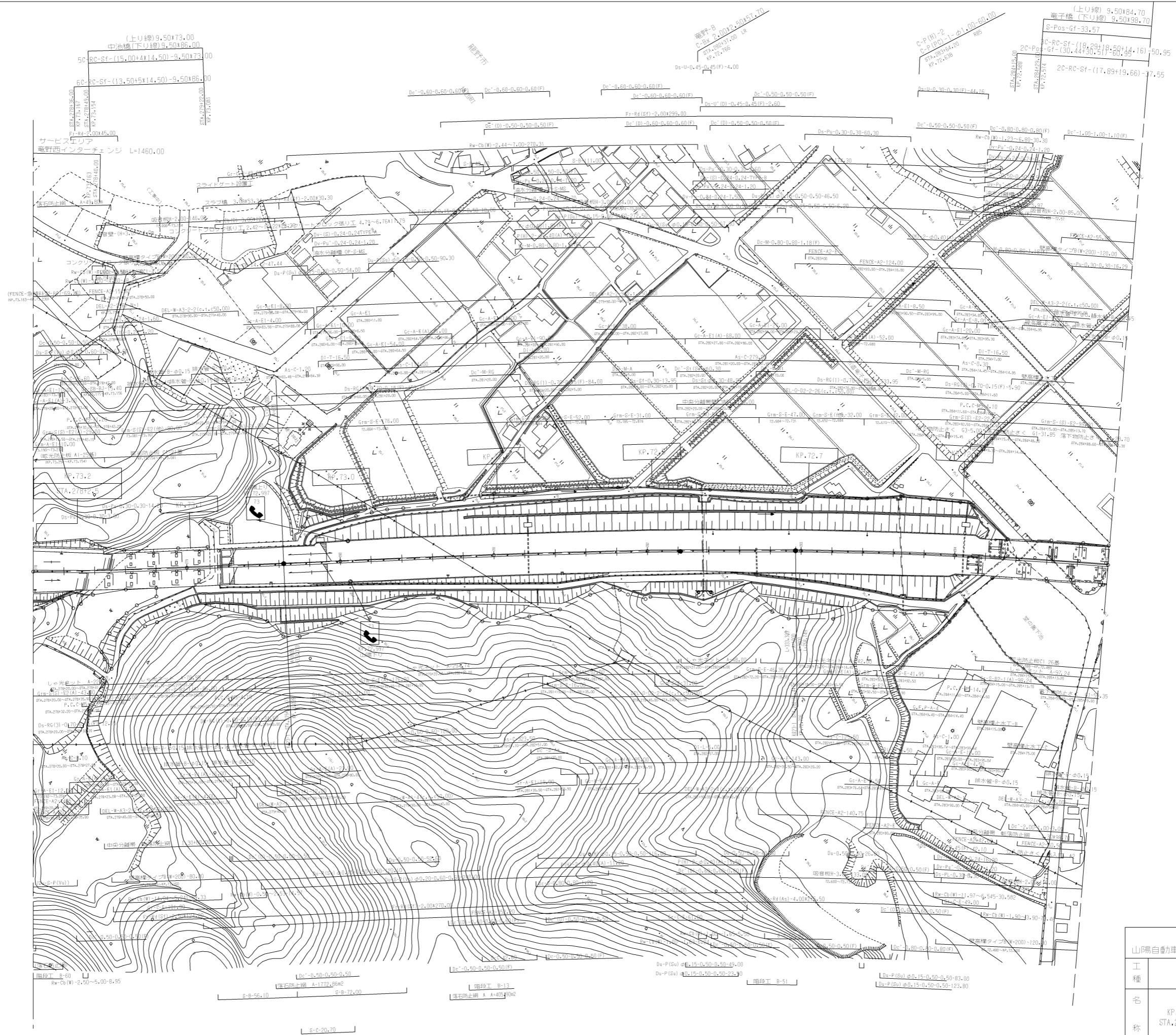
調整年月	摘要
第1回 2006年3月	
第2回 2012年12月	
第3回 2013年3月	
第4回 2014年2月	
第5回 2017年3月	
第6回 2018年6月	
第7回 2019年9月	
第8回 2021年3月	

山陽自動車道（龍野～龍野西）		
工種	管理用平面図	
名称	KP.71.103~KP.71.803 STA.292+0.0~STA.299+0.0	縮尺 1/2500
頁数	3	8
西日本高速道路（株） 関西支社		



調整年月	摘要
第1回 2006年3月	
第2回 2012年12月	
第3回 2013年3月	
第4回 2017年3月	
第5回 2019年9月	
第6回 2021年3月	

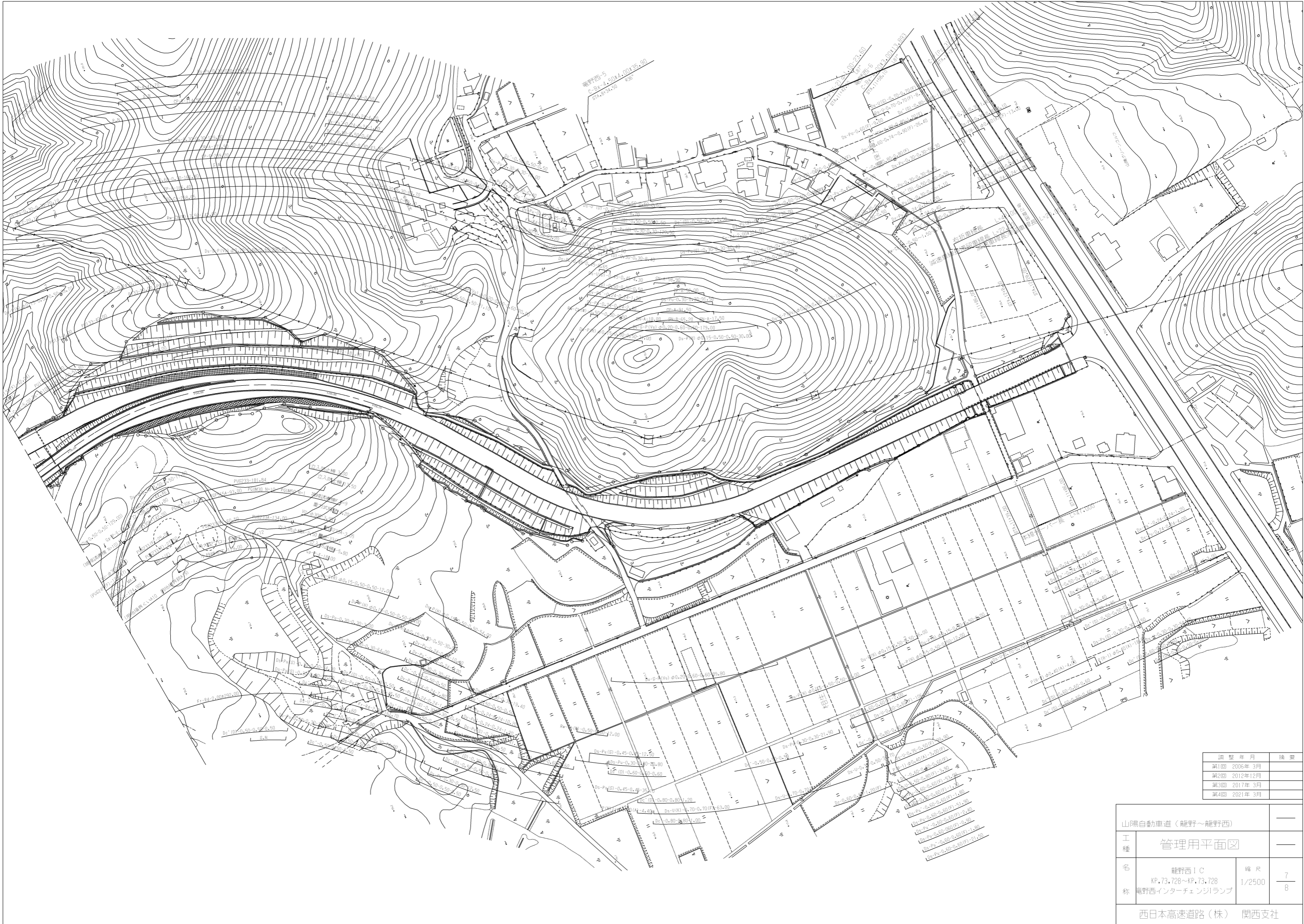
山陽自動車道(龍野~龍野西)		
工種	管理用平面図	
名称	KP.71.803~KP.72.503 STA.285+0.0~STA.292+0.0	縮尺 1/2500 4/B
西日本高速道路(株) 関西支社		



調整年月	摘要
第1回 2006年3月	
第2回 2012年12月	
第3回 2013年3月	
第4回 2017年3月	
第5回 2021年3月	

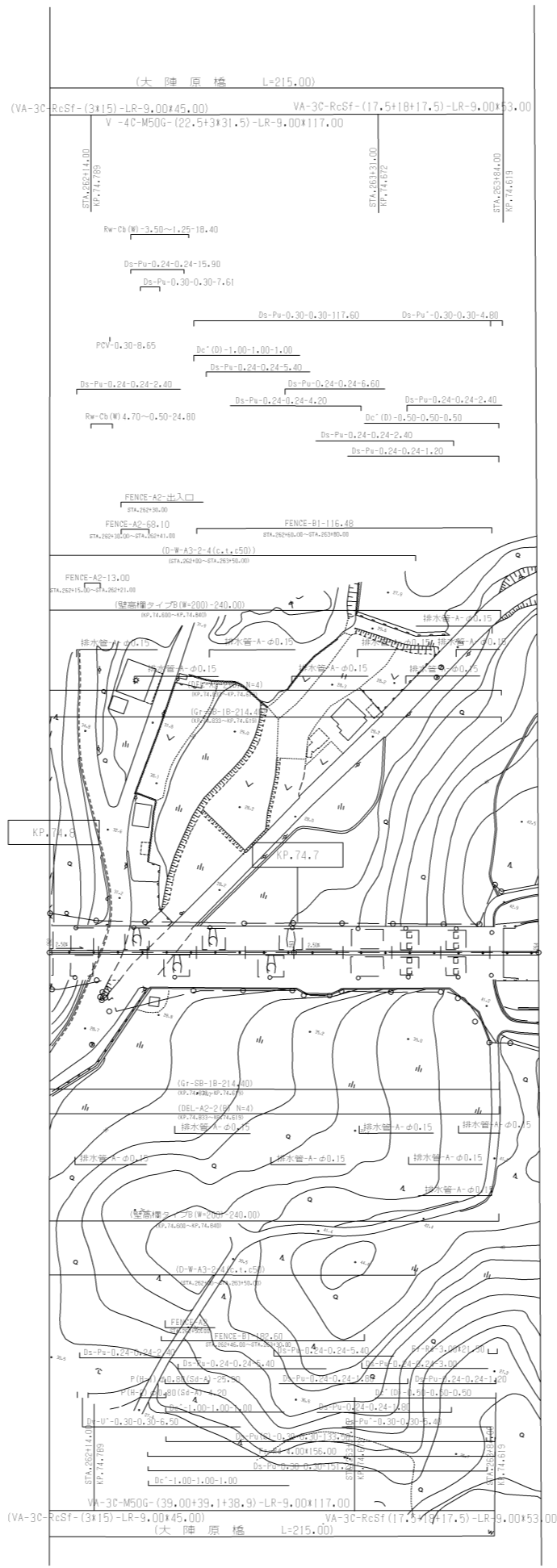
山陽自動車道(龍野～龍野西)		
工種	管理用平面図	
名称	龍野西SA KP.72.503~KP.73.203 STA.278+0.0~STA.285+0.0	縮尺 1/2500
		5/8
西日本高速道路(株) 関西支社		






調整年月	摘要
第1回 2006年 3月	
第2回 2012年12月	
第3回 2017年 3月	
第4回 2021年 3月	

山陽自動車道（龍野～龍野西）		—	
工種	管理用平面図	—	
名	龍野西 I C	縮尺	7/8
称	KP.73.728～KP.73.728 龍野西インターチェンジランプ	1/2500	B
西日本高速道路(株) 関西支社			



調整年月	摘要
第1回 2021年3月	

山陽自動車道(龍野西~播磨JCT)		—	
工種	管理用平面図	—	
名称	KP.74.603~KP.74.816 STA.262+0.0~STA.264+0.0	縮尺	1/2500 8/8
西日本高速道路(株)		関西支社	

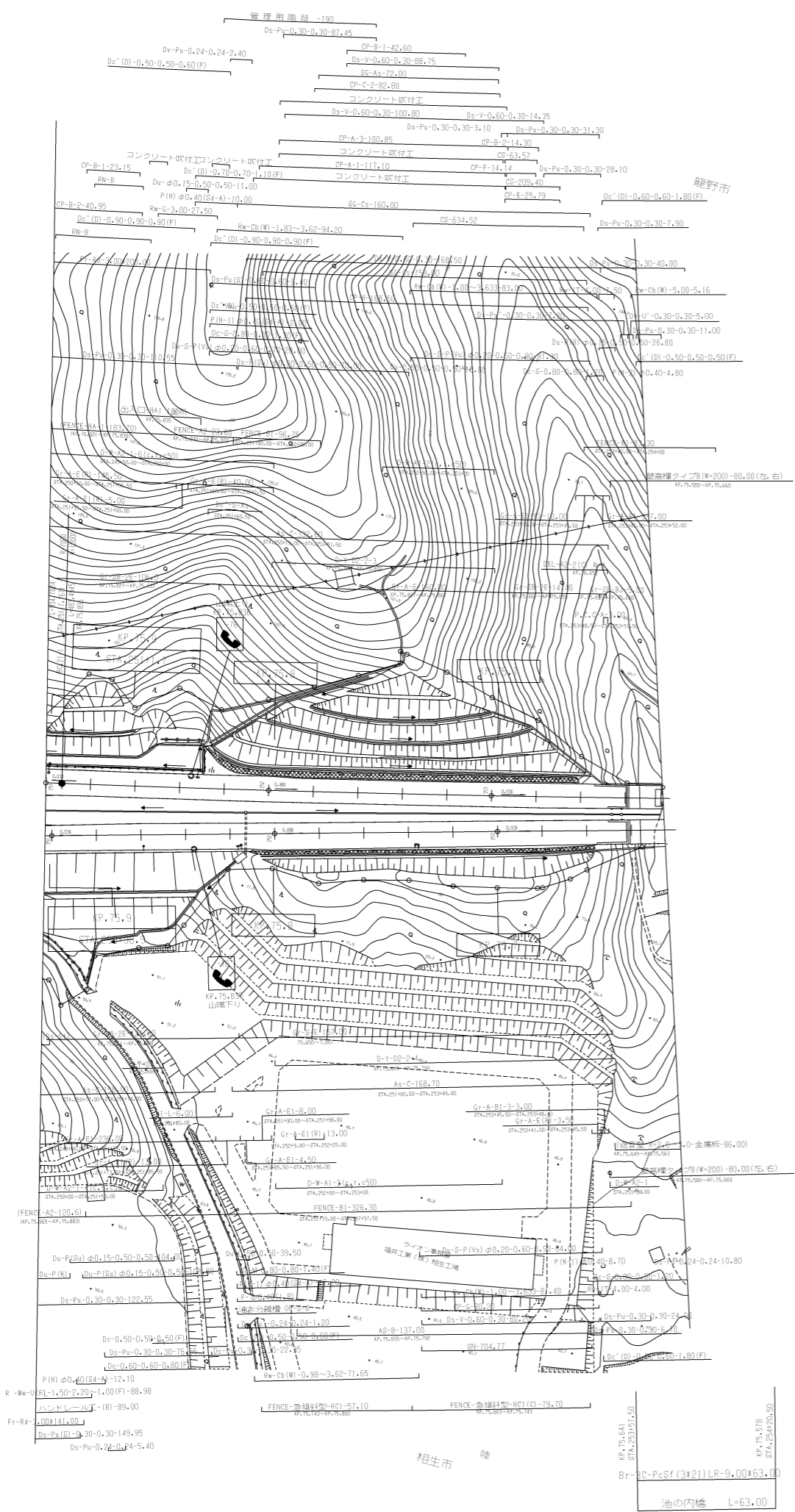


龍野西 8
 C-Bx-3, 5013, 5014, 20
 STA. 253+19.00 U7
 KP. 74.484
 橋脚コンクリート L=207.00m
 STA. 253+31.00
 STA. 254+49.01

上り線
 下り線

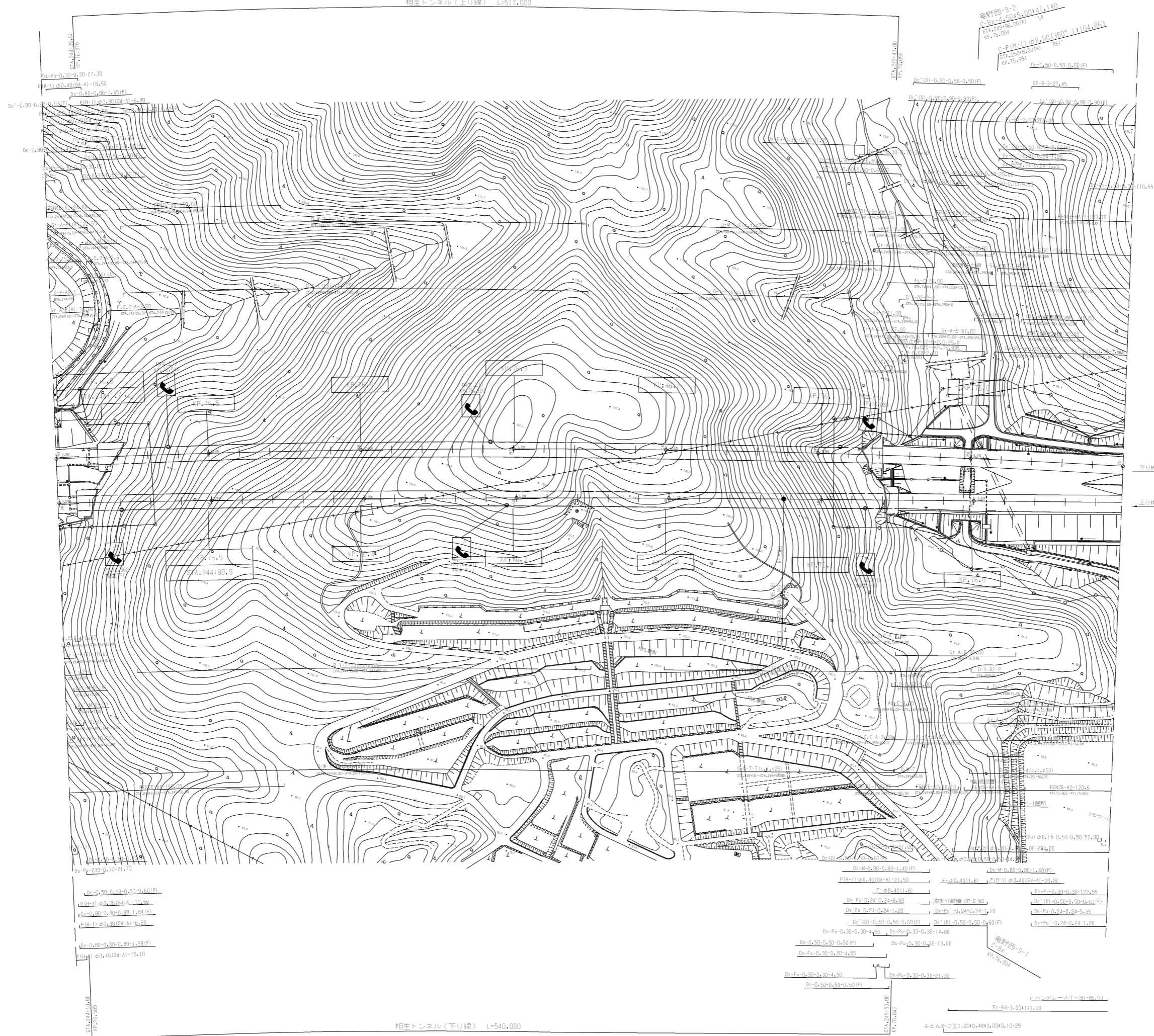
調整年月	摘要
第1回 2006年3月	
第6回 2019年9月	
第7回 2021年3月	
第8回 2023年9月	

山陽自動車道(龍野西~播磨JCT)		
工種	管理用平面図	
名称	播磨JCT KP. 74.815~KP. 75.623 STA. 253+7.0~STA. 262+0.0	縮尺 1/2500 1/1
西日本高速道路(株) 関西支社		



調整年月	摘要
第1回 2006年 3月	
第2回 2012年 12月	
第3回 2013年 3月	
第4回 2017年 3月	
第5回 2018年 6月	
第6回 2019年 9月	

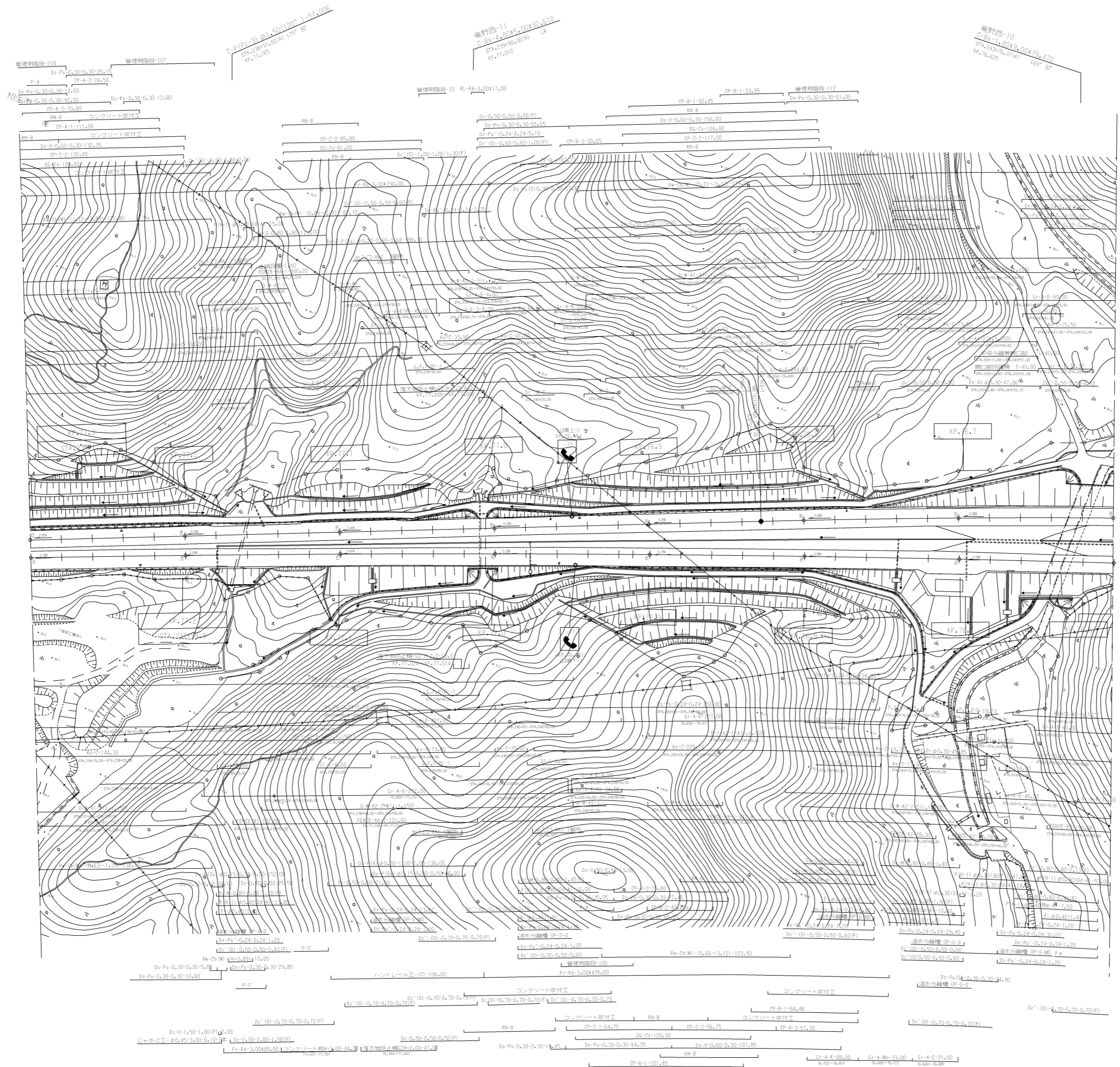
山陽自動車道 (播磨JCT~赤穂)		—	
工種	管理用平面図	—	
名称	KP.75.623~KP.75.902 STA.251+0.0~STA.253+7.0	縮尺	1/2500
			1/19
西日本高速道路(株) 関西支社			



下り線
上り線

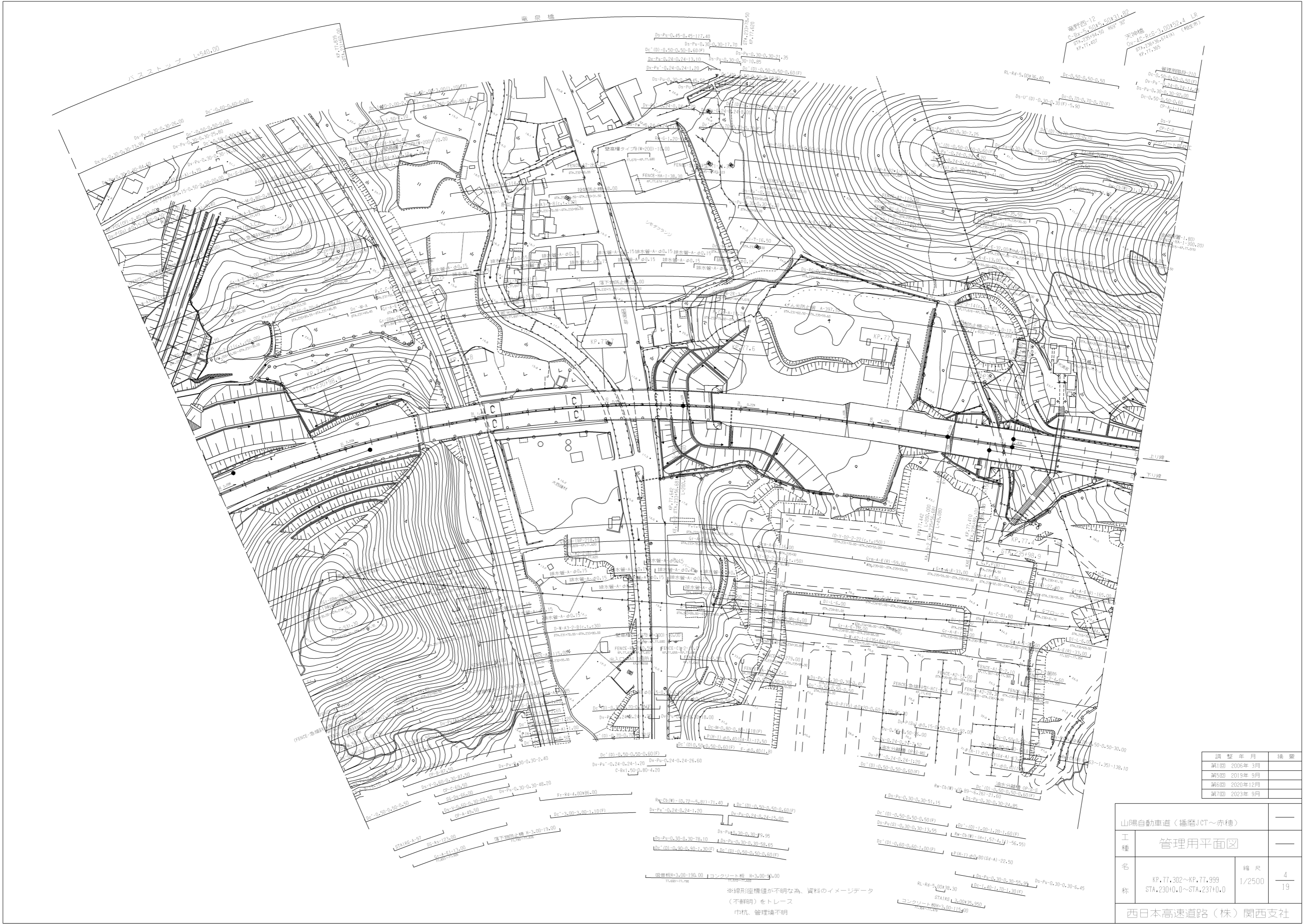
調整年月	摘要
第1回 2006年 3月	
第4回 2017年 3月	
第5回 2022年 3月	
第6回 2023年 9月	

山陽自動車道(播磨JCT~赤穂)		
工種	管理用平面図	
名称	KP. 75.902~KP. 76.602 STA. 244+0.0~STA. 251+0.0	縮尺 1/2500 2/19
西日本高速道路(株)関西支社		



調整年月	摘要
第1回 2006年 3月	
第3回 2013年 3月	
第4回 2017年 3月	
第5回 2023年 9月	

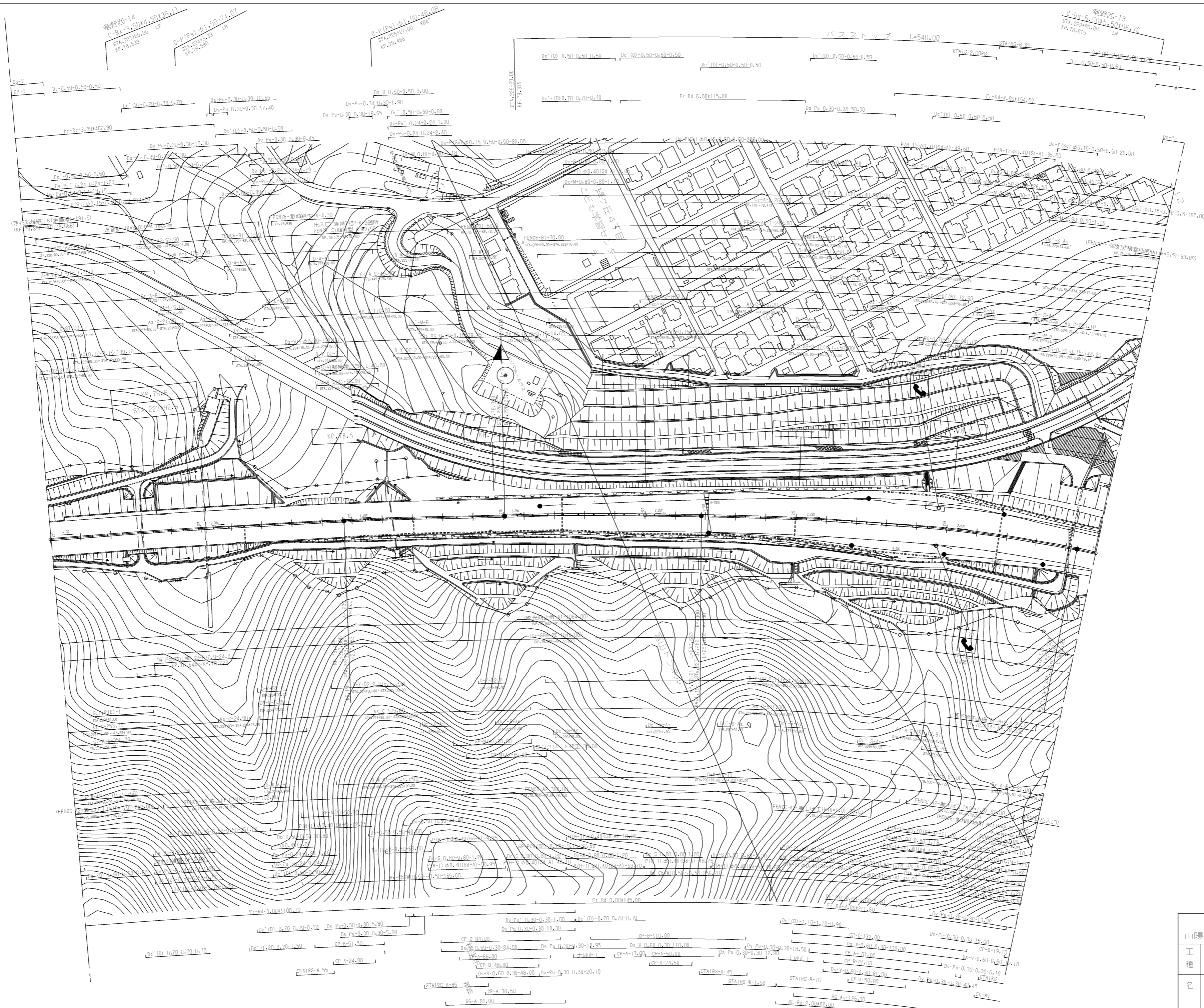
山陽自動車道（播磨JCT～赤穂）		
工種	管理用平面図	
名称	KP.76.602~KP.77.302 STA.237+0.00~STA.244+0.00	縮尺 1/2500 3/19
西日本高速道路（株） 関西支社		



調整年月	摘要
第1回 2006年3月	
第5回 2019年9月	
第6回 2020年12月	
第7回 2023年9月	

山陽自動車道（播磨JCT～赤穂）		
工種	管理用平面図	
名称	KP.77.302~KP.77.999 STA.230+0.0~STA.237+0.0	縮尺 1/2500 4/19
西日本高速道路（株）関西支社		

※線形座標値が不明な為、資料のイメージデータ（不詳図）をトレース
 中札、管理場不明



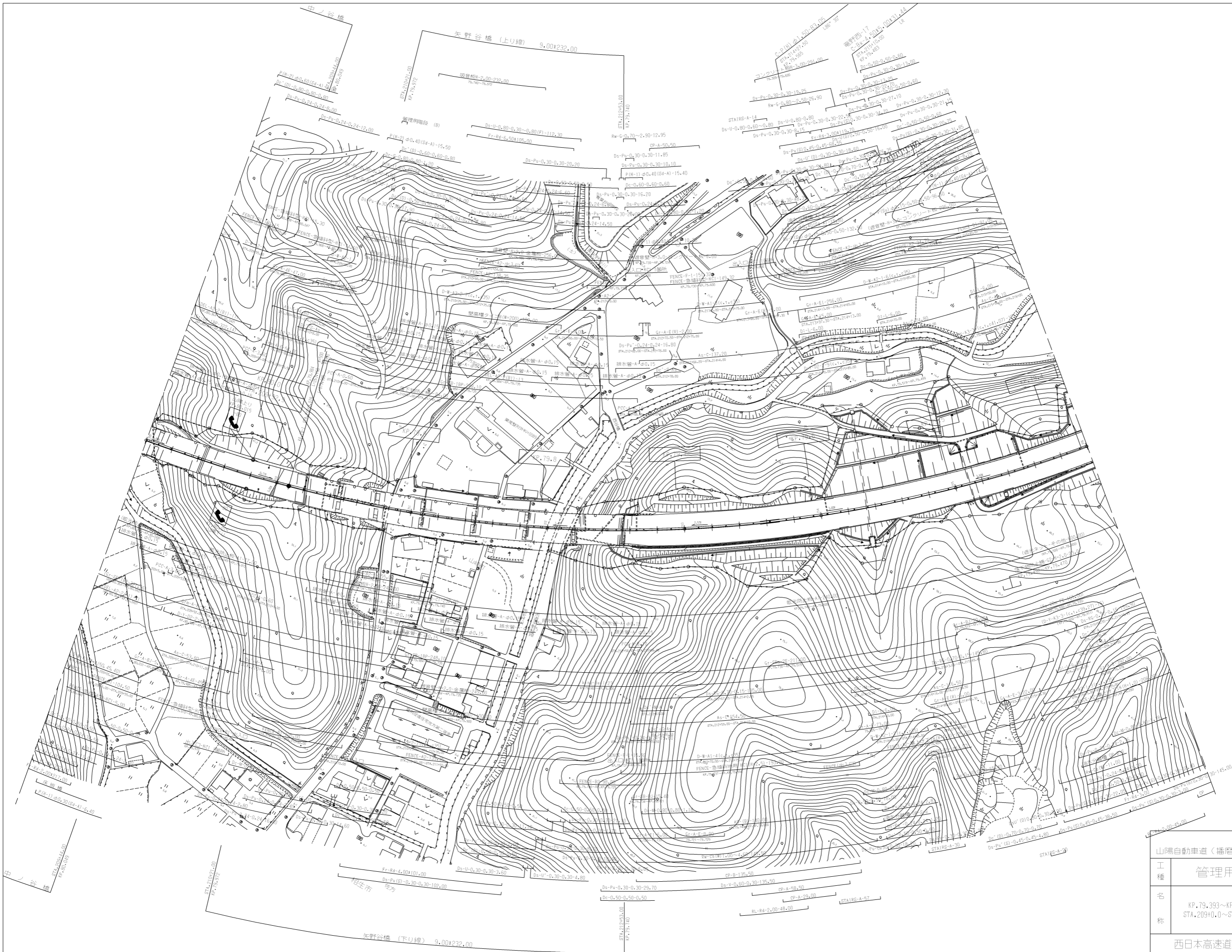
調整年月	摘要
第1回 2006年 3月	
第5回 2019年 9月	
第6回 2021年 3月	
第7回 2023年 9月	

山陽自動車道（播磨JCT～赤穂）		
工種	管理用平面図	
名称	KP. 77.999~KP. 78.693 STA. 223+0.0~STA. 230+0.0	縮尺 1/2500
		5/19
西日本高速道路（株） 関西支社		



調整年月	
第1回	2006年 3月
第6回	2019年 9月
第7回	2021年 3月
第8回	2023年 9月

山陽自動車道（播磨JCT～赤穂）		
工種	管理用平面図	
名称	KP.78.693~KP.79.393 STA.216+0.0~STA.223+0.0	縮尺 1/2500 6/19
西日本高速道路（株） 関西支社		



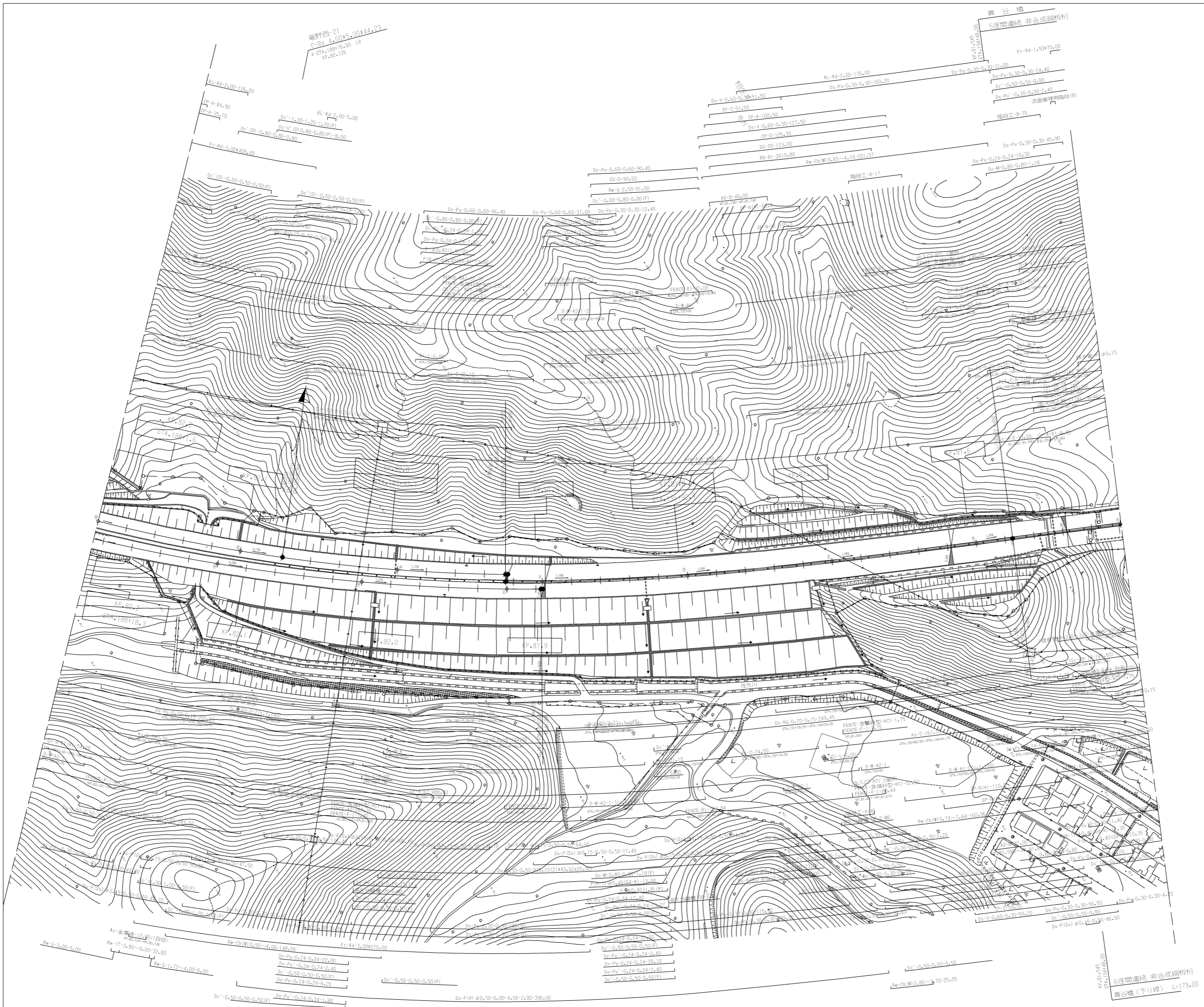
調整年月	摘要
第1回 2006年3月	
第6回 2019年9月	
第7回 2021年3月	
第8回 2023年9月	

山陽自動車道 (播磨JCT~赤穂)		
工種	管理用平面図	
名称	KP.79.393~KP.80.093 STA.209+0.0~STA.216+0.0	縮尺 1/2500 7/19
西日本高速道路(株) 関西支社		



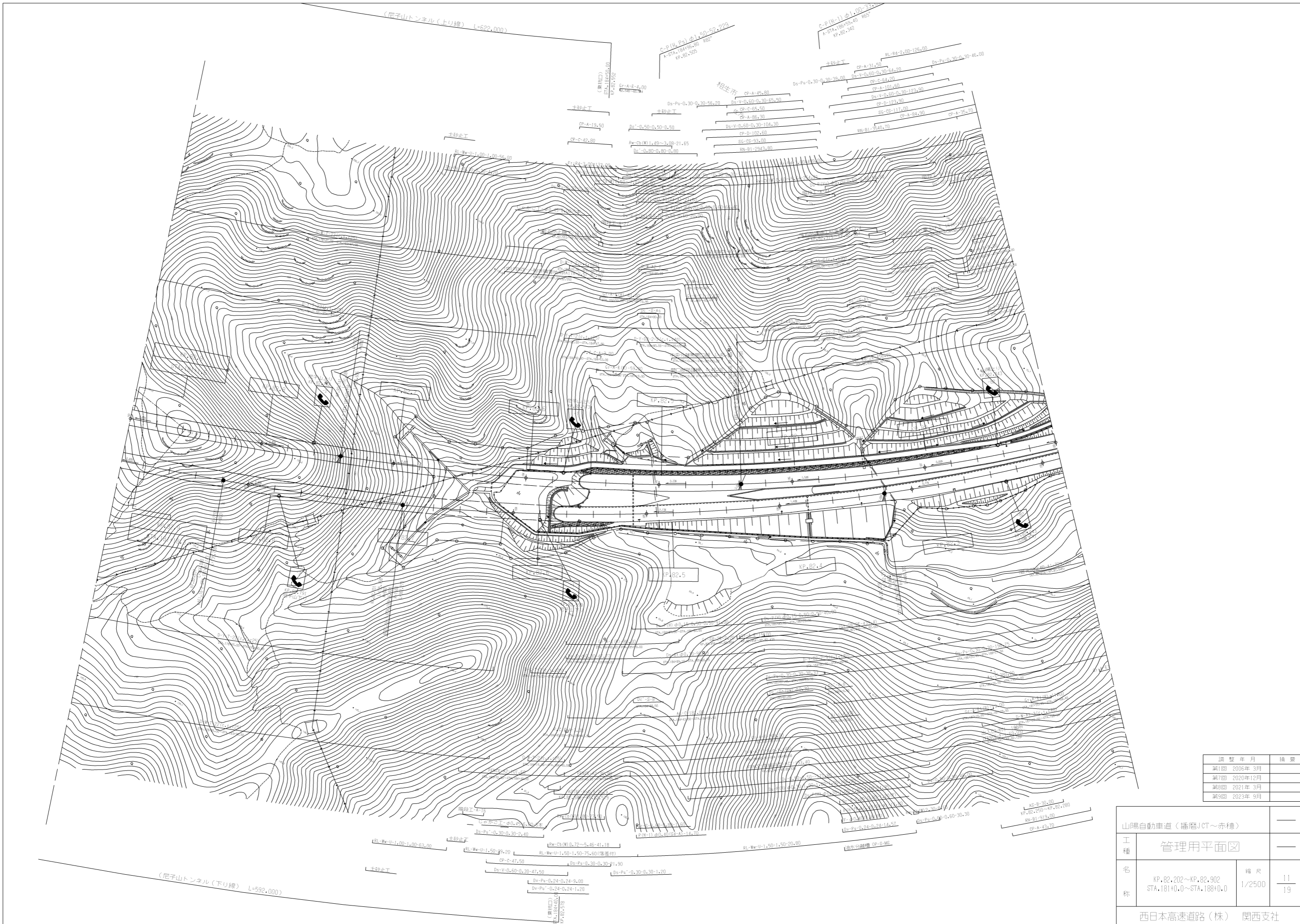
調整年月	摘要
第1回 2006年3月	
第6回 2019年9月	
第7回 2020年12月	
第8回 2023年9月	

山陽自動車道（播磨JCT～赤穂）		
工種	管理用平面図	
名称	KP.80.093~KP.80.793 STA.202+0.00~STA.209+0.00	縮尺 1/2500
		8/19
西日本高速道路（株） 関西支社		



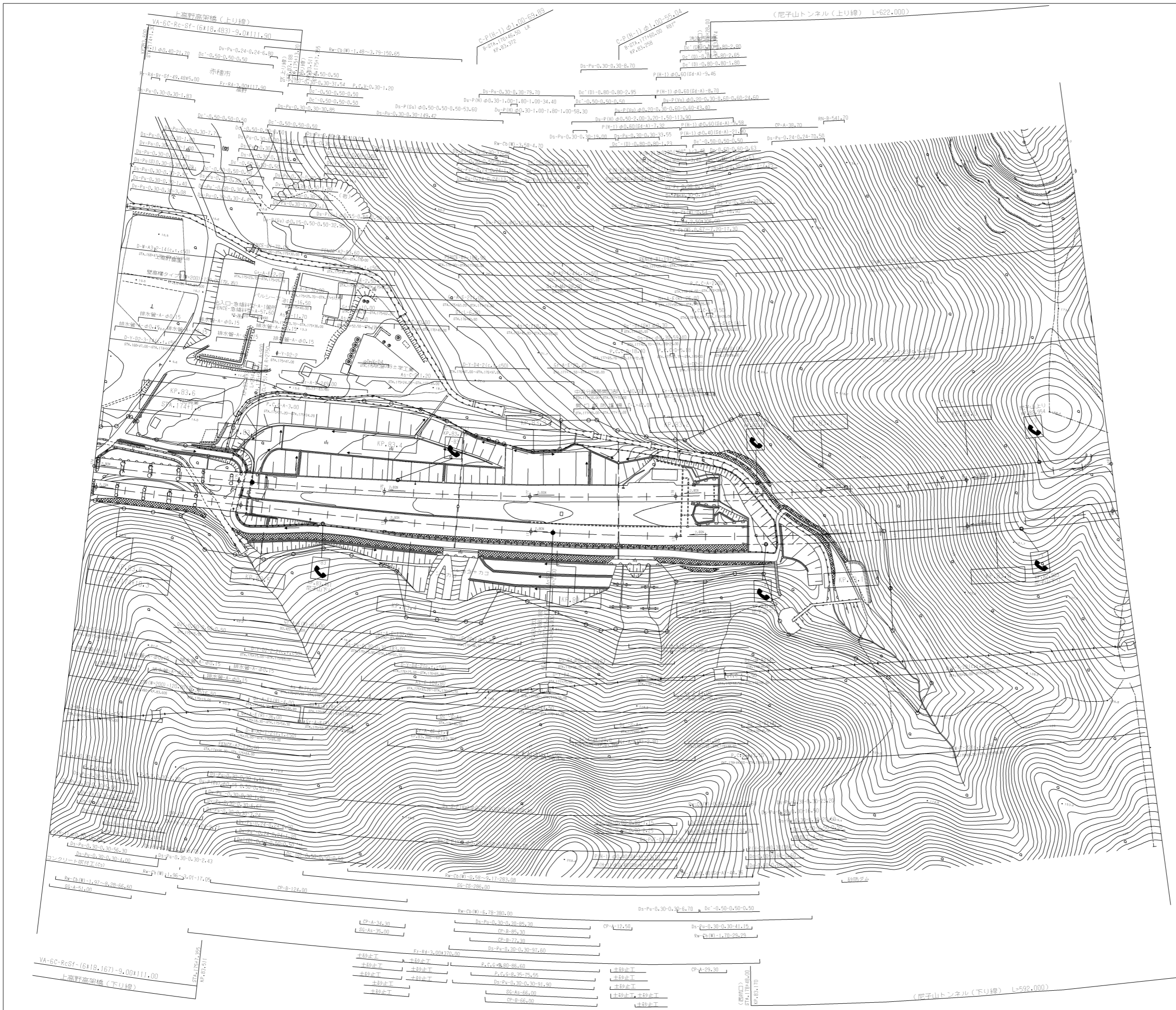
調整年月	摘要
第1回 2006年3月	
第2回 2012年12月	
第3回 2013年3月	
第4回 2017年3月	
第5回 2017年11月	
第6回 2018年6月	
第7回 2019年9月	
第8回 2020年12月	

山陽自動車道(播磨JCT~赤穂)		
工種	管理用平面図	
名称	KP.81.493~KP.82.202 STA.188+0.0~STA.195+0.0	縮尺 1/2500 10 19
西日本高速道路(株) 関西支社		



調整年月	摘要
第1回 2006年3月	
第7回 2020年12月	
第8回 2021年3月	
第9回 2023年9月	

山陽自動車道(播磨JCT~赤穂)		
工種	管理用平面図	
名称	KP,82,202~KP,82,902 STA,181+0,0~STA,188+0,0	縮尺 1/2500 11/19
西日本高速道路(株) 関西支社		



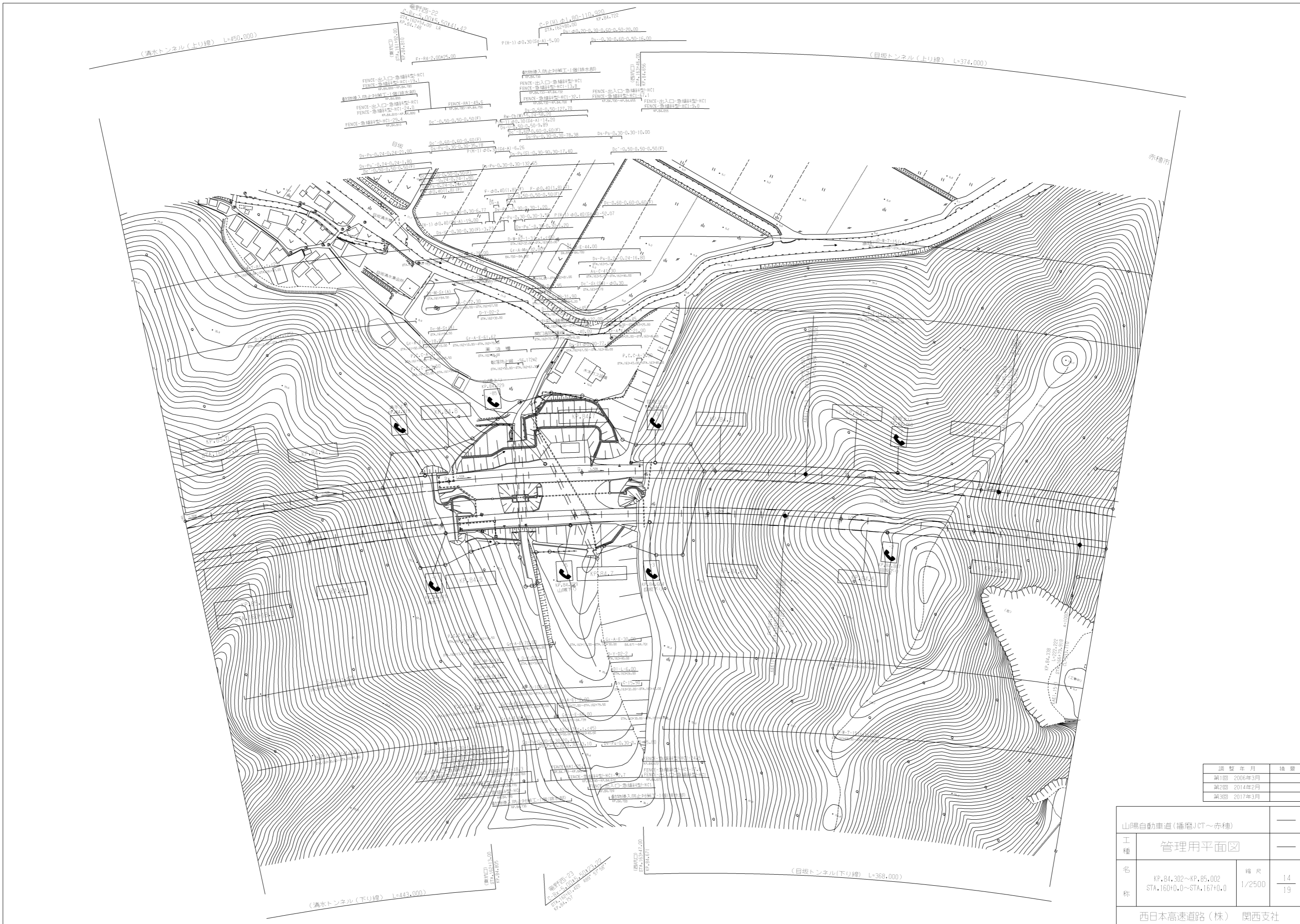
調整年月	摘要
第1回 2006年3月	
第2回 2013年3月	
第3回 2017年3月	
第4回 2022年9月	

山陽自動車道 (播磨JCT~赤穂)		—	
工種	管理用平面図	—	
名称	KP.82.902~KP.83.602 STA.174+0.0~STA.181+0.0	縮尺	1/2500 12/19
西日本高速道路 (株) 関西支社			



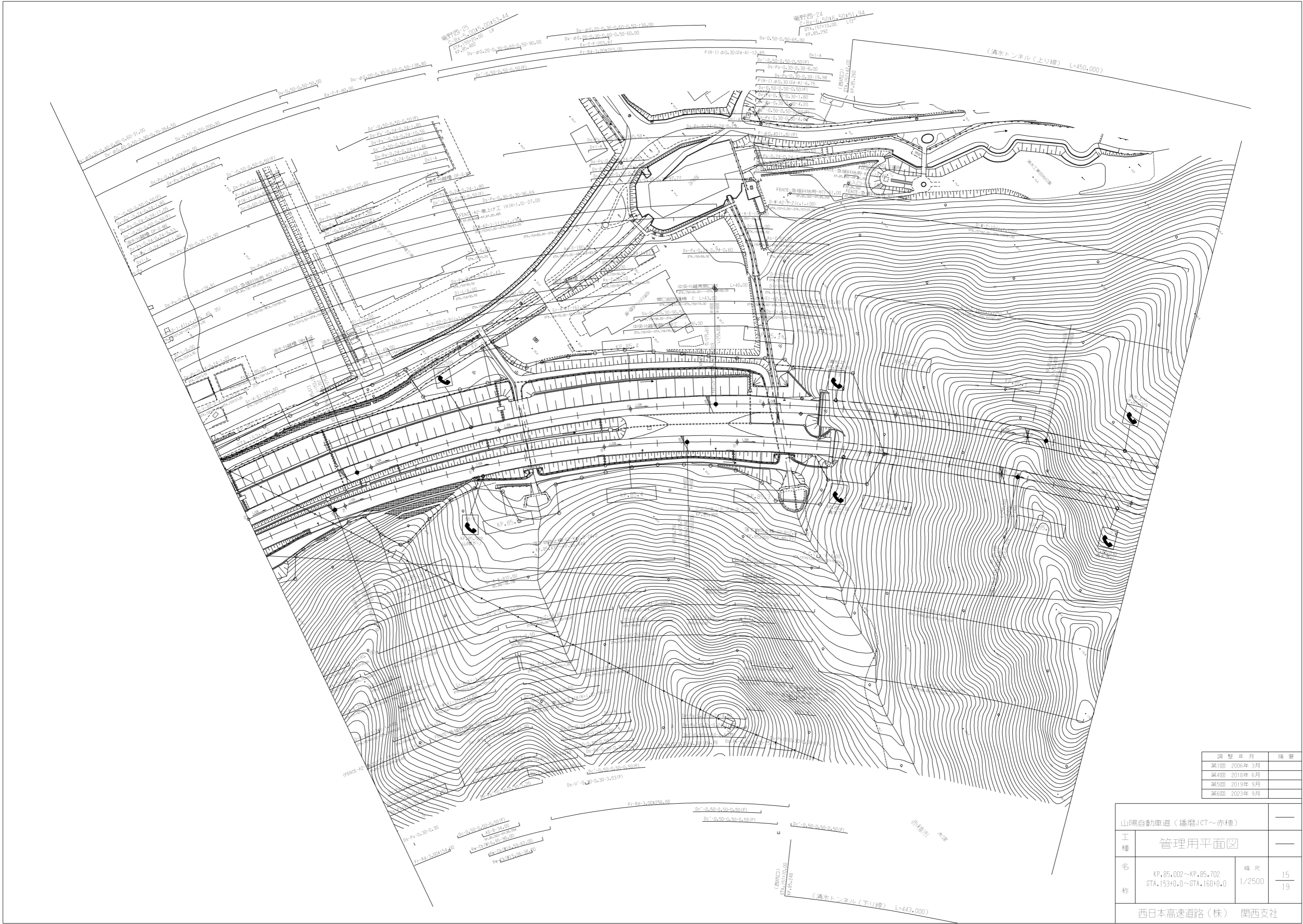
調整年月	摘要
第1回 2006年3月	
第2回 2016年1月	
第3回 2017年3月	
第4回 2017年11月	
第5回 2018年6月	
第6回 2019年9月	

山陽自動車道(播磨JCT~赤穂)		
工種	管理用平面図	
名称	KP.83.602~KP.84.302 STA.16740.0~STA.17440.0	幅尺 1/2500 13 19
西日本高速道路(株) 関西支社		



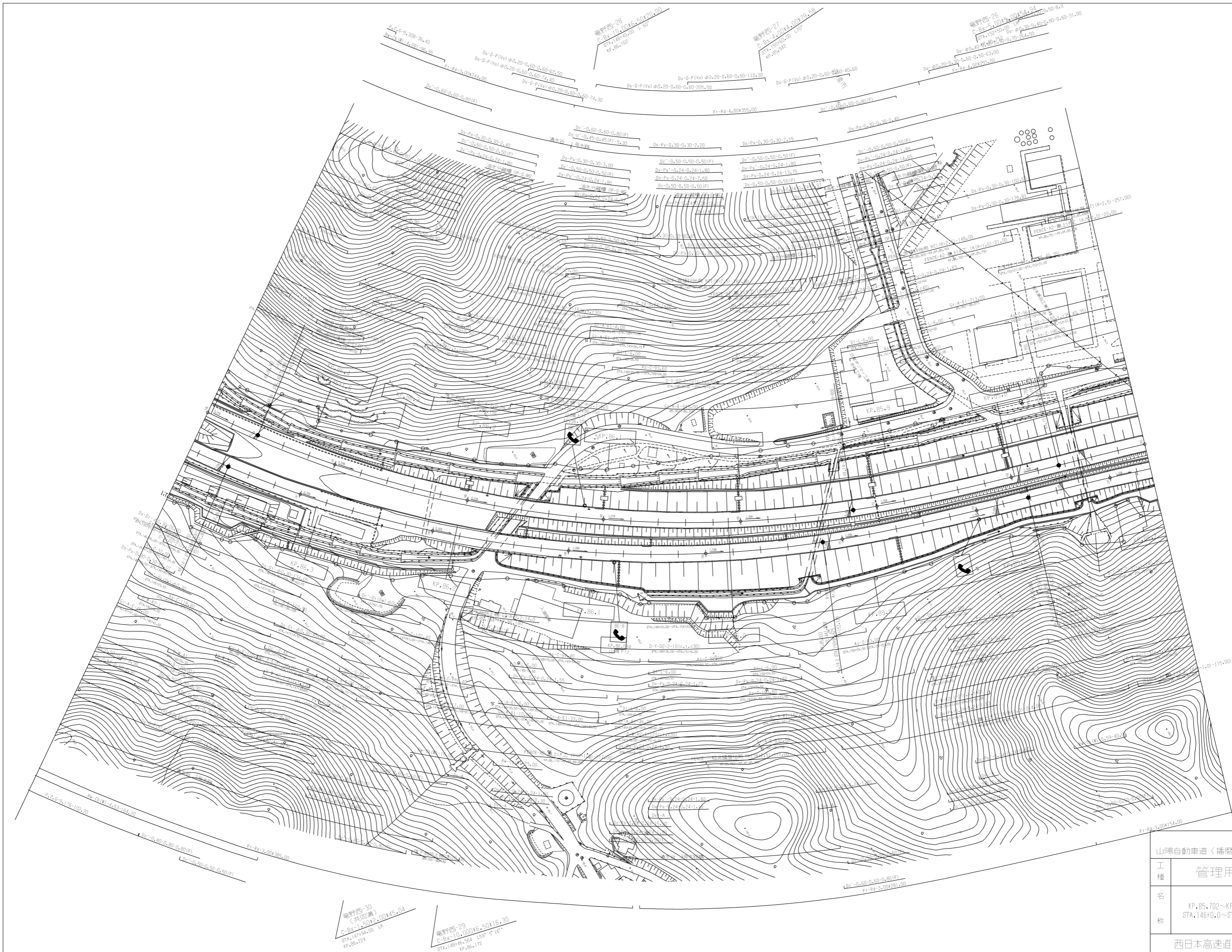
調整年月	摘要
第1回 2006年3月	
第2回 2014年2月	
第3回 2017年3月	

山陽自動車道(播磨JCT~赤穂)		—	
工種	管理用平面図	—	
名称	KP.84.302~KP.85.002 STA.160+0.0~STA.167+0.0	縮尺 1/2500	14 19
西日本高速道路(株) 関西支社			



調整年月	摘要
第1回 2006年 3月	
第4回 2018年 6月	
第5回 2019年 9月	
第6回 2023年 9月	

山陽自動車道(播磨JCT~赤穂)		—	
工種	管理用平面図	—	
名称	KP.85.002~KP.85.702 STA.153+0.0~STA.160+0.0	縮尺	1/2500
			15/19
西日本高速道路(株) 関西支社			

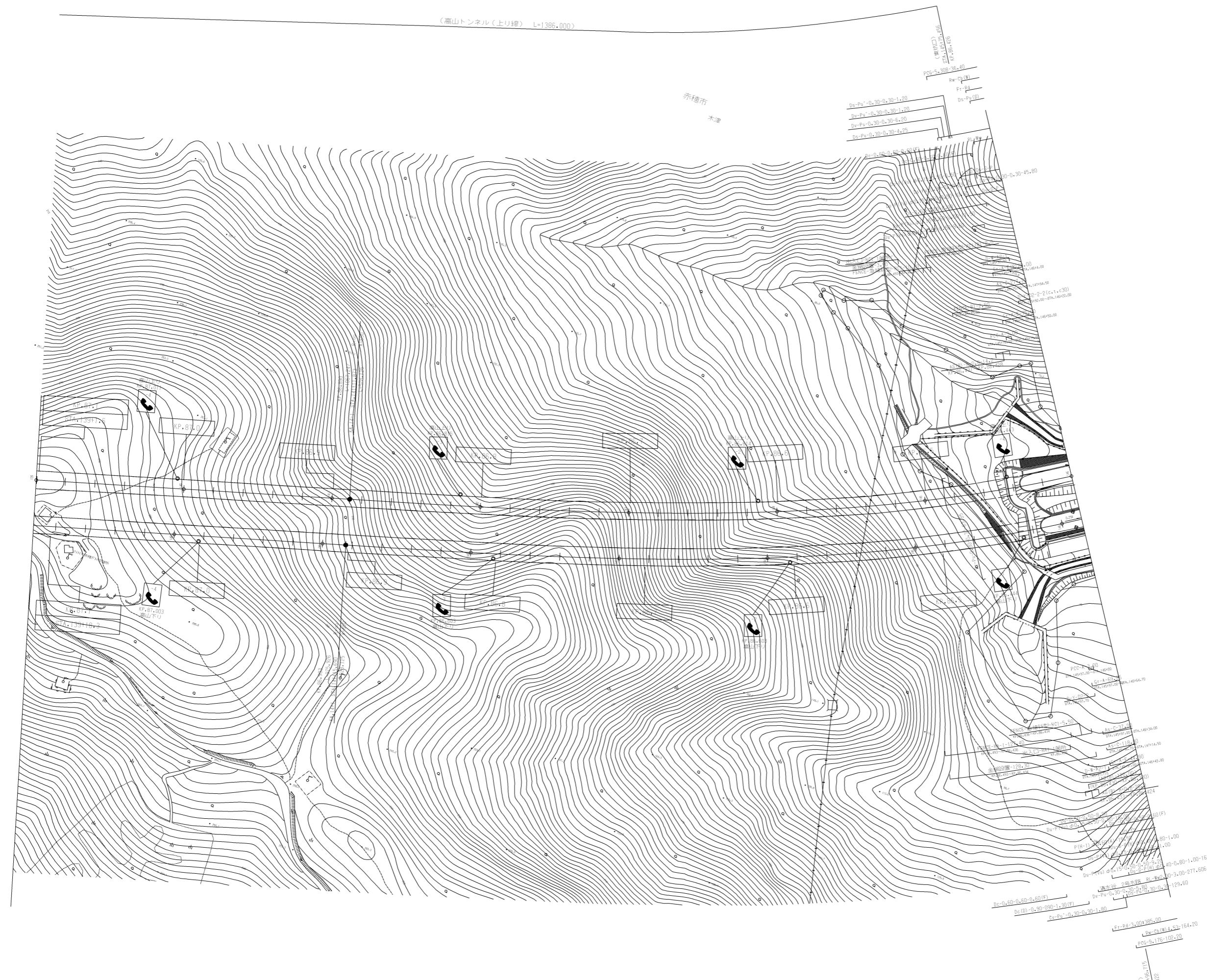


調整年月	摘要
第1回 2006年 3月	
第4回 2018年 6月	
第5回 2019年 9月	
第6回 2023年 9月	

山陽自動車道（播磨JCT～赤穂）		—	
工種	管理用平面図	—	
名称	KP.85.702~KP.86.402 STA.146+0.0~STA.153+0.0	縮尺	1/2500
			16 19
西日本高速道路（株） 関西支社			

(高山トンネル(上り線) L=1386,000)

赤穂市
木津



(高山トンネル(下り線) L=1,386,000)

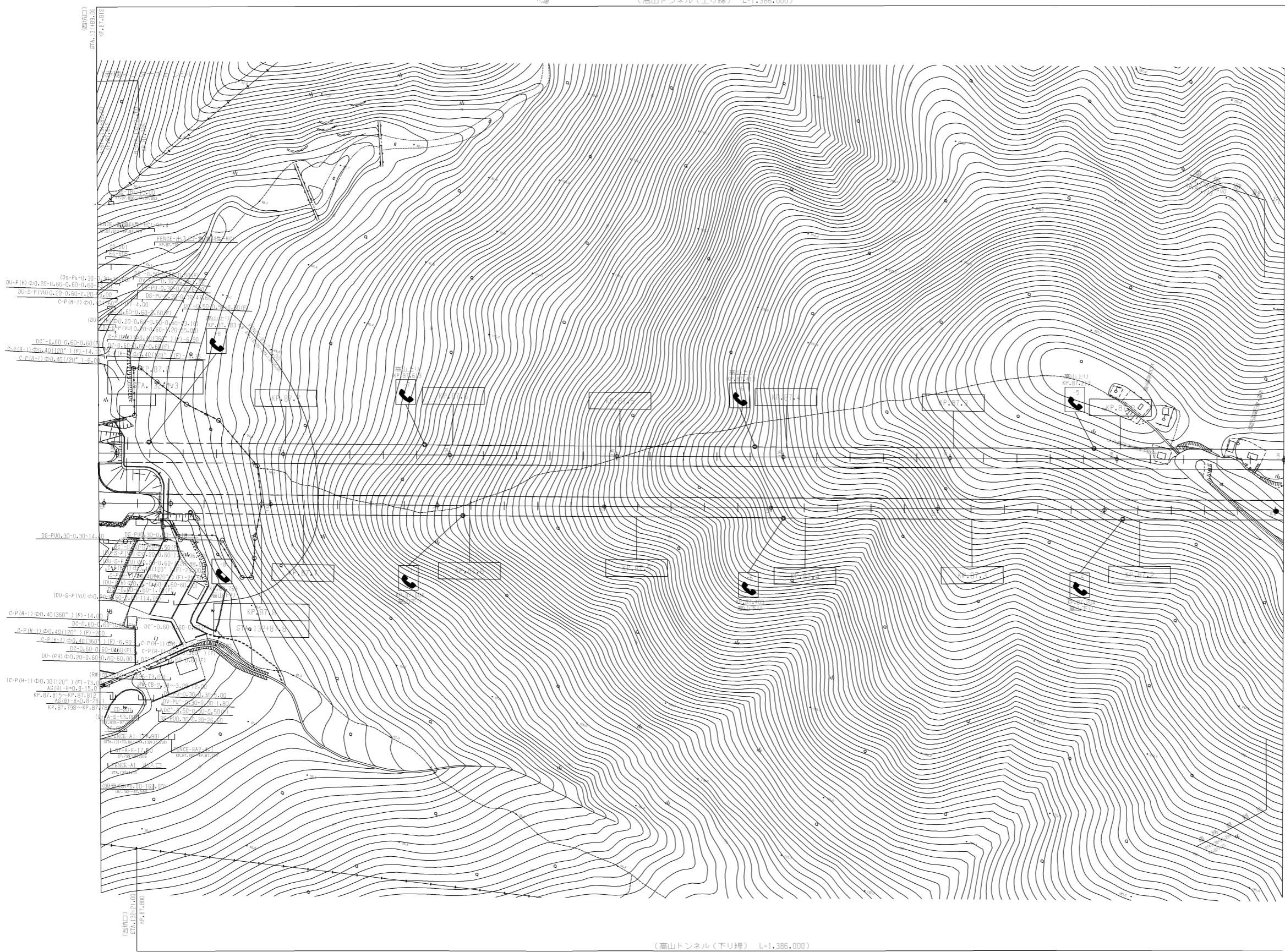
調整年月	摘要
第1回 2006年 3月	
第3回 2017年 3月	
第4回 2018年 6月	
第5回 2023年 9月	

山陽自動車道(播磨JCT~赤穂)		—
工種	管理用平面図	—
名称	KP.86.402~KP.87.101 STA.139+0.0~STA.146+0.0	幅尺 1/2500 17 19

赤穂市

木津

(高山トンネル(上り線) L=1,386,000)

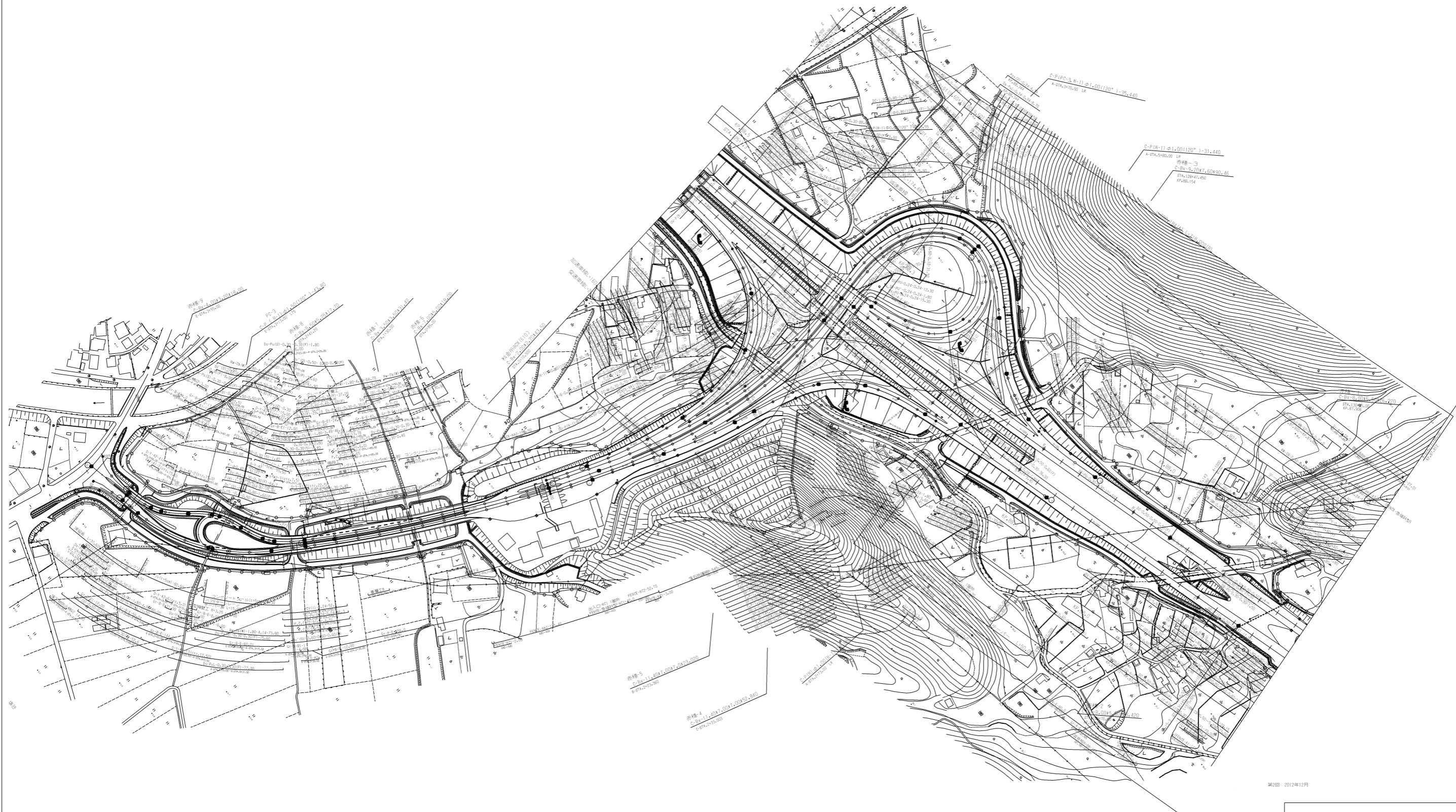


(高山トンネル(下り線) L=1,386,000)

確認中

調整年月	摘要
第1回 2006年3月	
第4回 2021年3月	
第5回 2022年12月	
第6回 2023年9月	

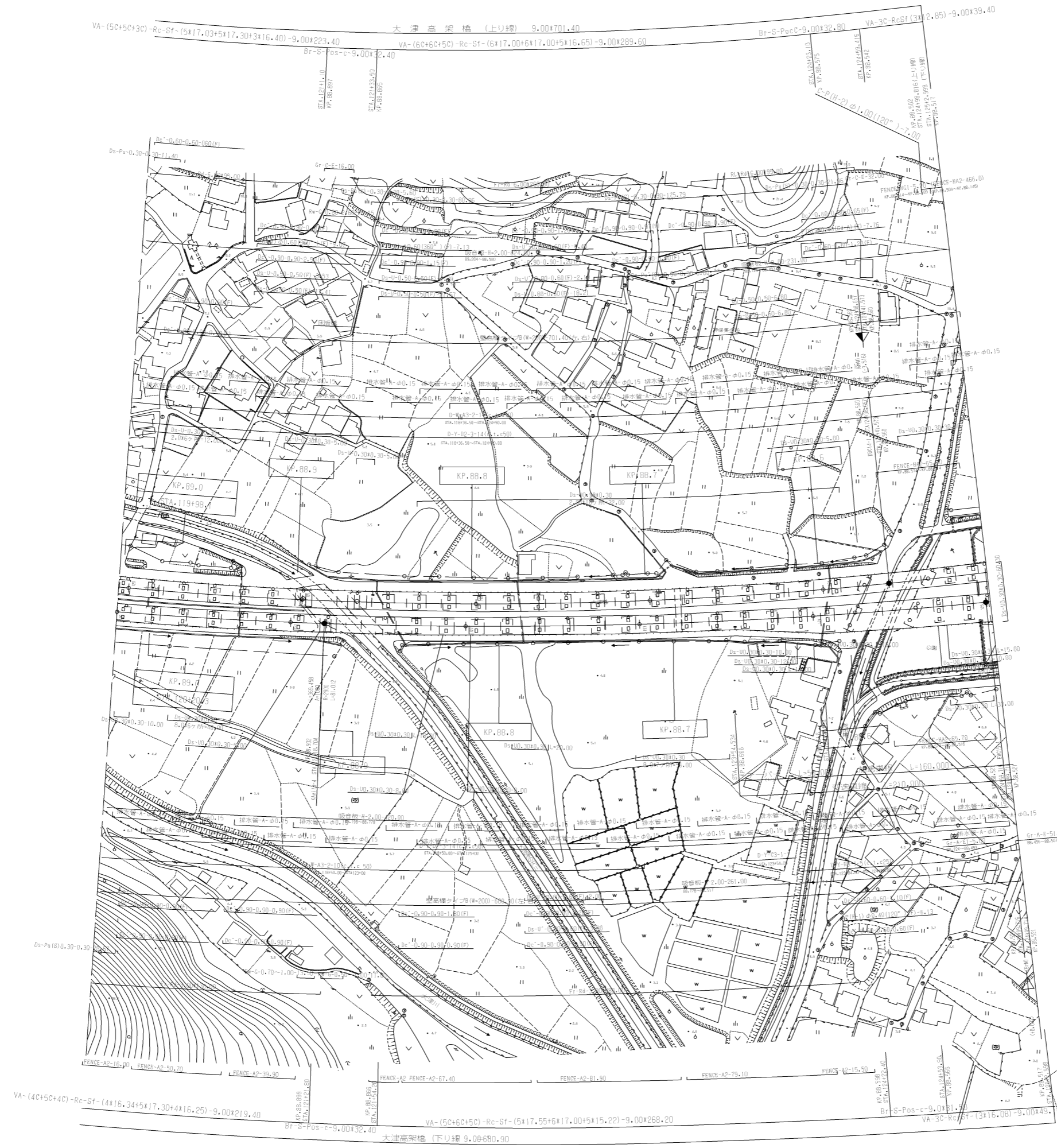
山陽自動車道(播磨JCT~赤穂)		—	
工種	管理用平面図	—	
名称	KP.87.101~KP.87.812 STA.131+9.3~STA.139+0.0	縮尺	1/2500
			18/19
西日本高速道路(株) 関西支社			



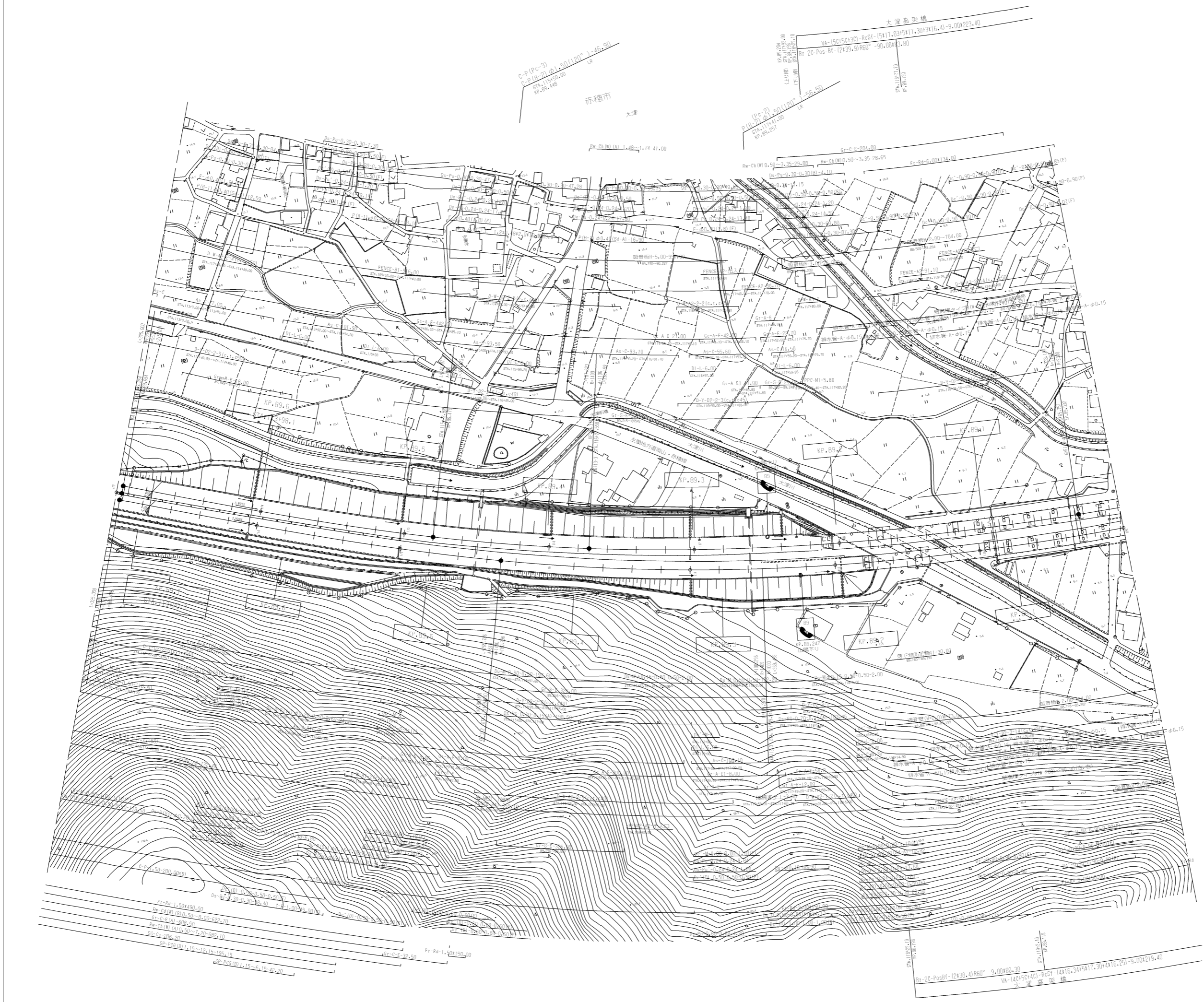
第8回 2022年12月

調整年月	摘要
第1回 2006年3月	
第6回 2021年3月	
第7回 2022年12月	
第8回 2023年9月	

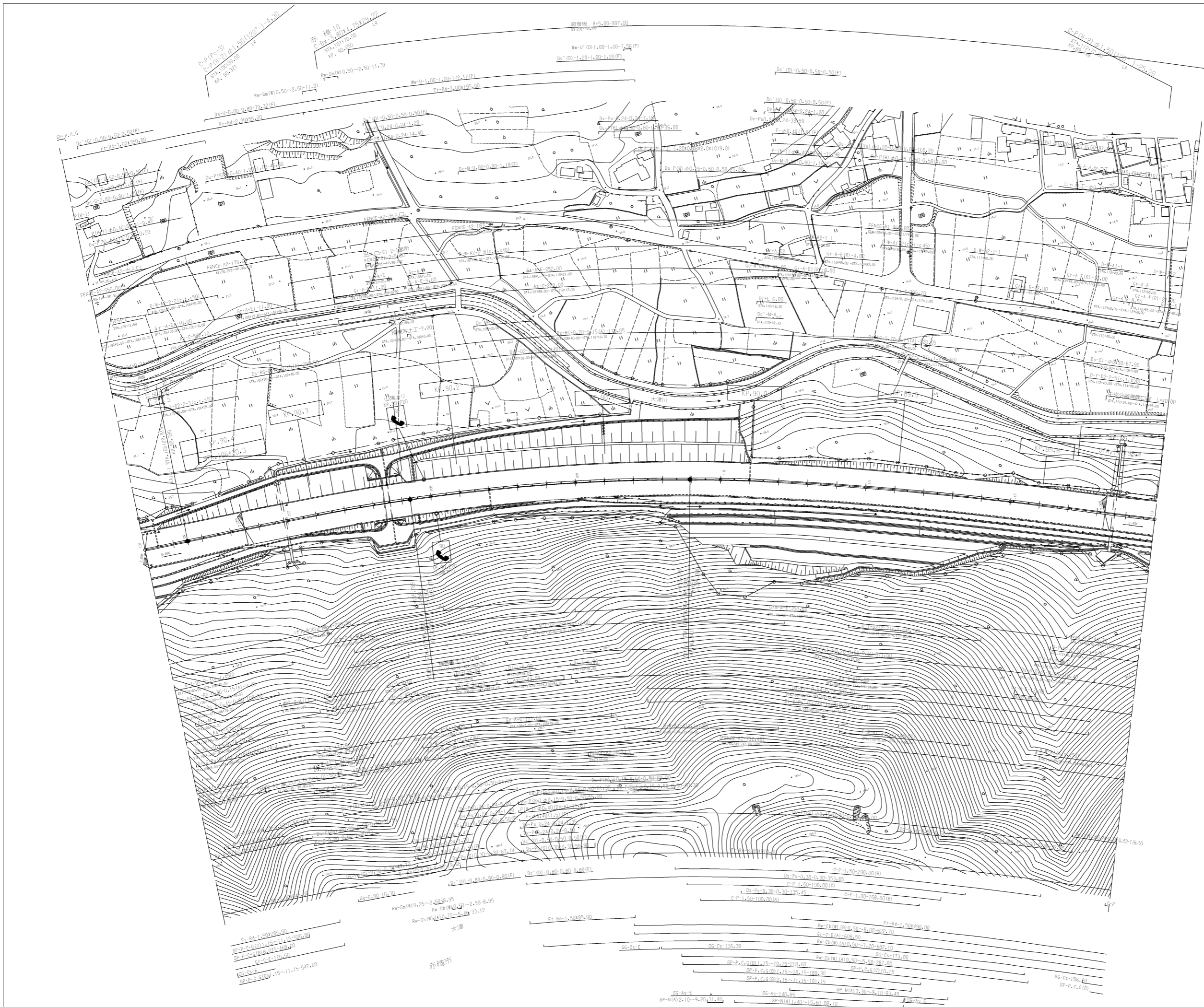
山陽自動車道(播磨JCT~赤穂)		—	
工種	管理用平面図		—
名称	赤穂1C	縮尺 1/3500	19 19
	KP.87.812~KP.88.517 STA.124+18.3~STA.131+9.3		
西日本高速道路(株) 関西支社			



山陽自動車道 (赤穂～備前)		—	
工種	管理用平面図	—	
名称	赤穂 I C KP.88.517~KP.89.012 STA.125+0.0~STA.120+0.0	縮尺	1/2500 1/16
西日本高速道路(株) 関西支社			

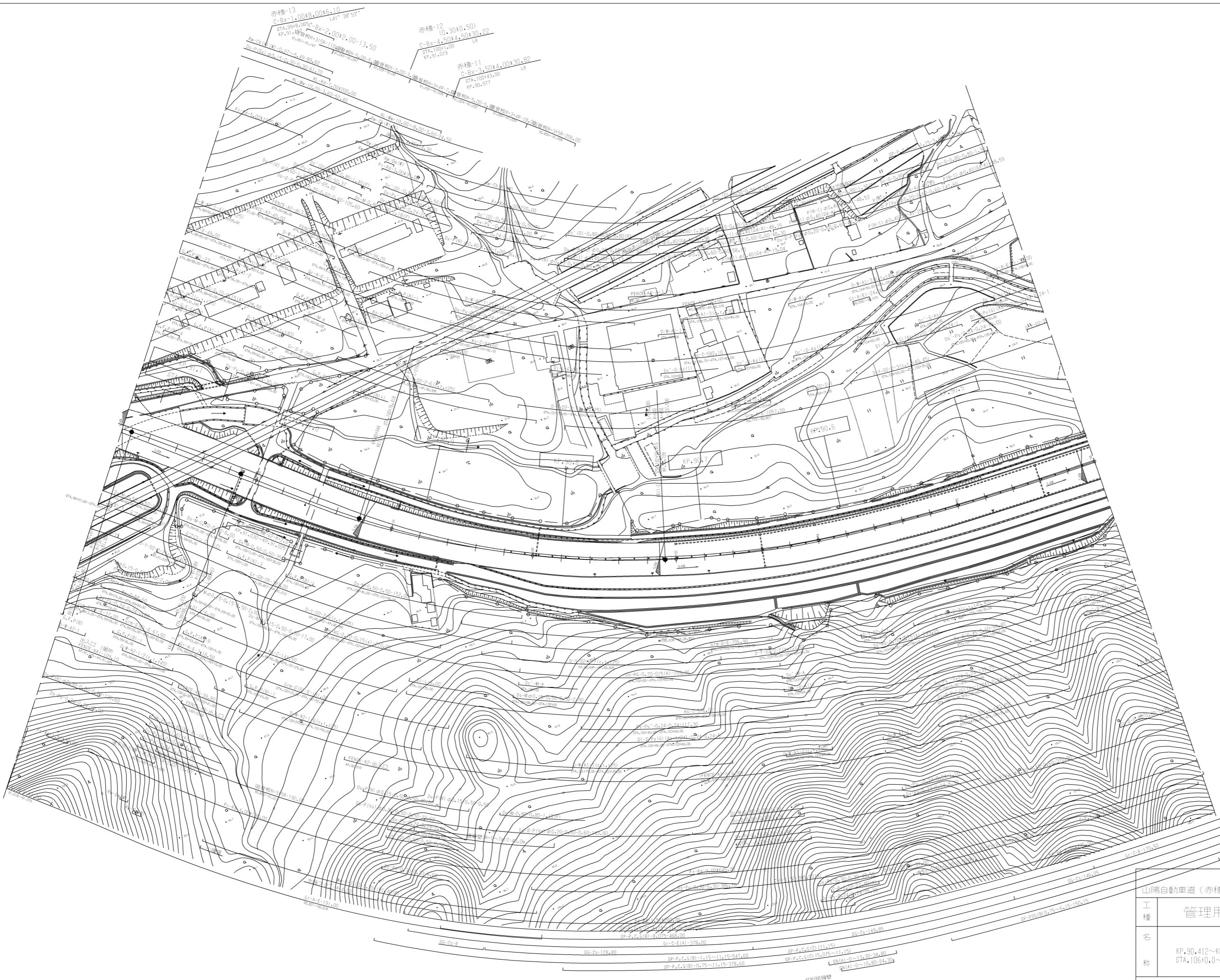


山陽自動車道(赤穂～備前)		
工種	管理用平面図	
名称	KP.89.012~KP.89.712 STA.120+0.0~STA.113+0.0	幅尺 1/2500
		2/16
西日本高速道路(株) 関西支社		



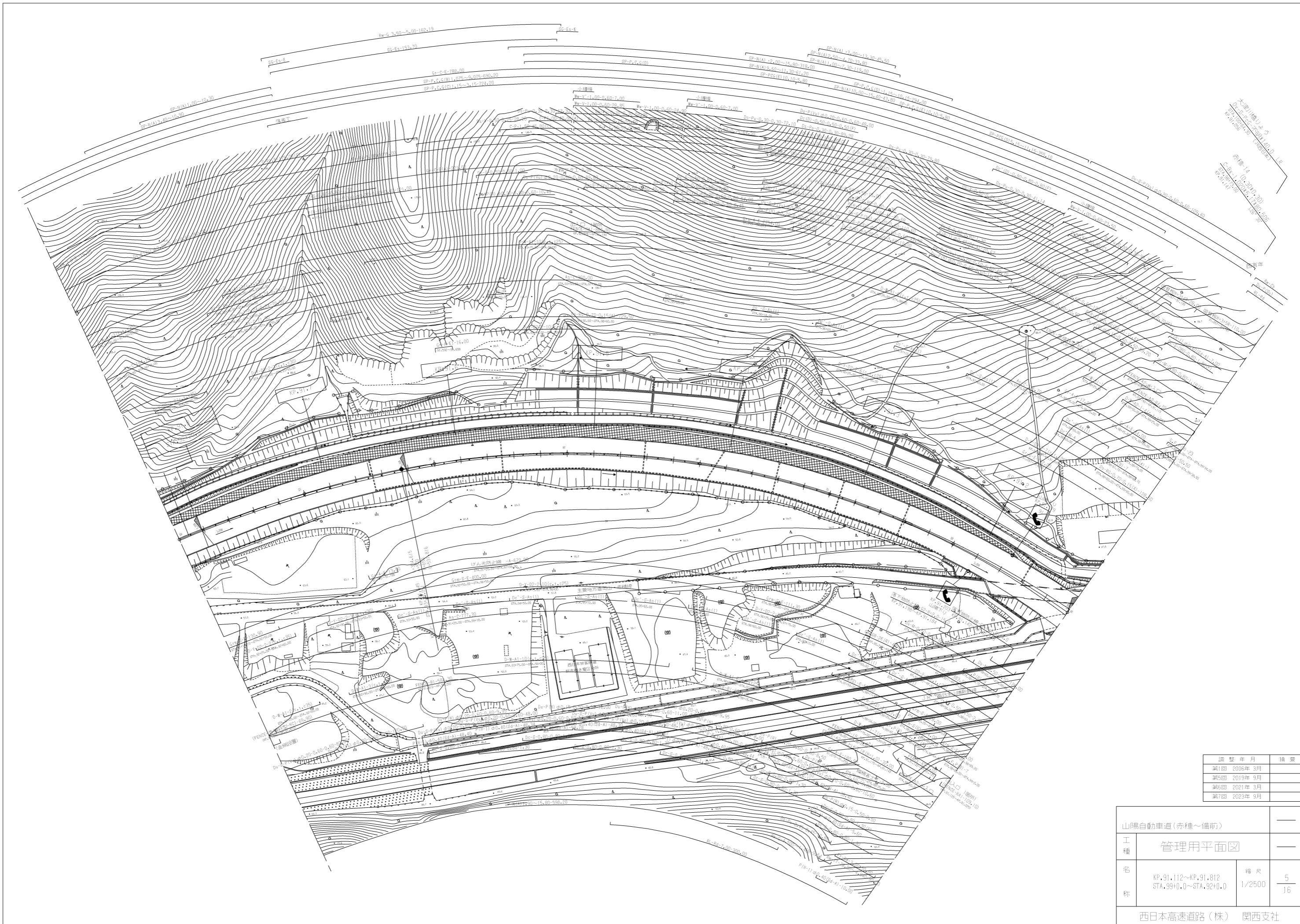
調整年月	摘要
第1回 2006年 3月	
第2回 2013年 3月	
第3回 2017年 3月	
第4回 2019年 9月	

山陽自動車道(赤穂~備前)		
工種	管理用平面図	
名称	KP.89.712~KP.90.412 STA.113+0.0~STA.106+0.0	幅尺 1/2500
称		3/16
西日本高速道路(株) 関西支社		



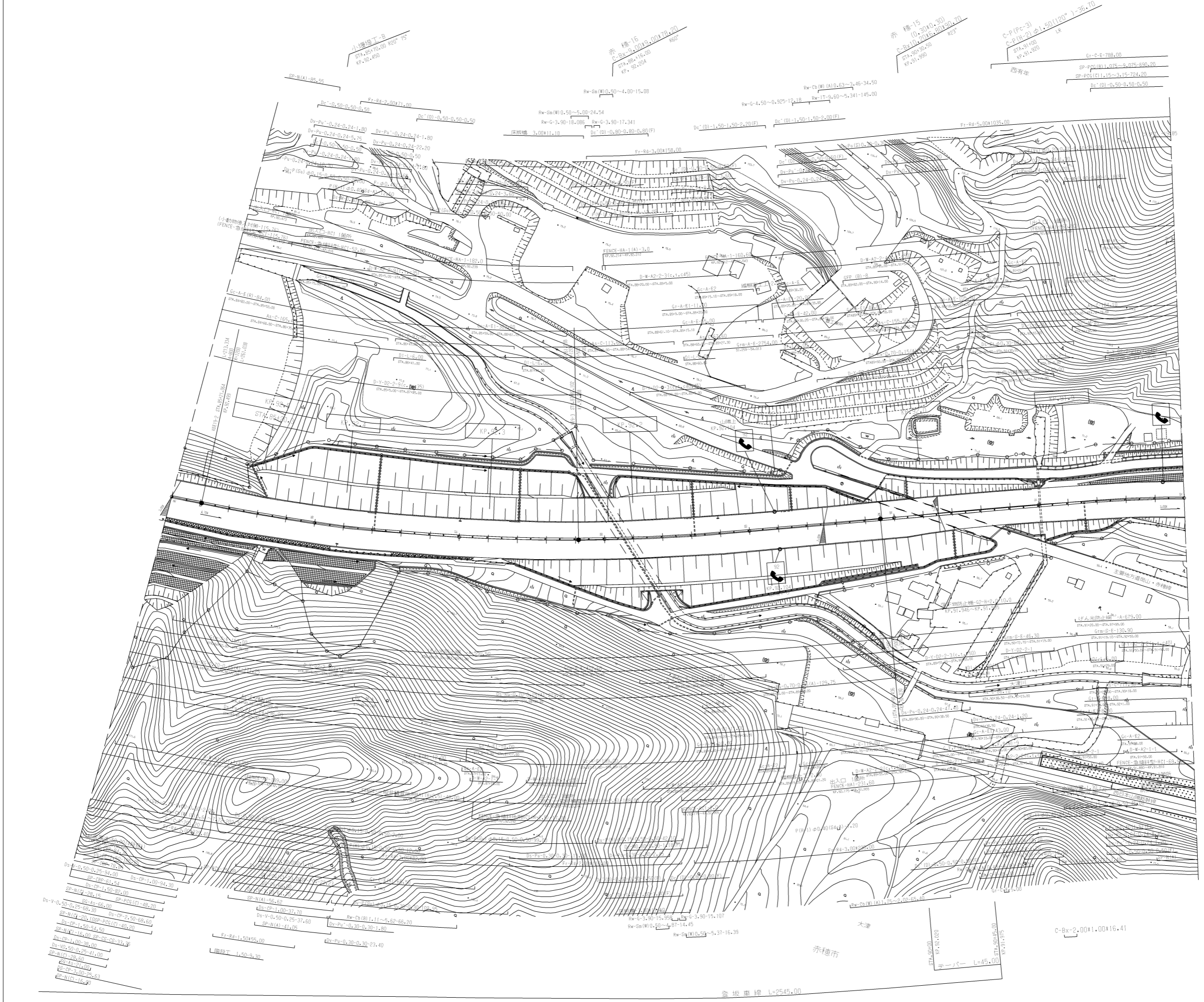
調整年月	摘要
第1回 2006年 3月	
第4回 2018年 6月	
第5回 2019年 9月	
第6回 2023年 9月	

山陽自動車道(赤穂～備前)		—	
工種	管理用平面図	—	
名称	KP.90.412~KP.91.112 STA.106+0.00~STA.99+0.00	縮尺	1/2500
			4/16
西日本高速道路(株) 関西支社			



調整年月	摘要
第1回 2006年 3月	
第5回 2019年 9月	
第6回 2021年 3月	
第7回 2023年 9月	

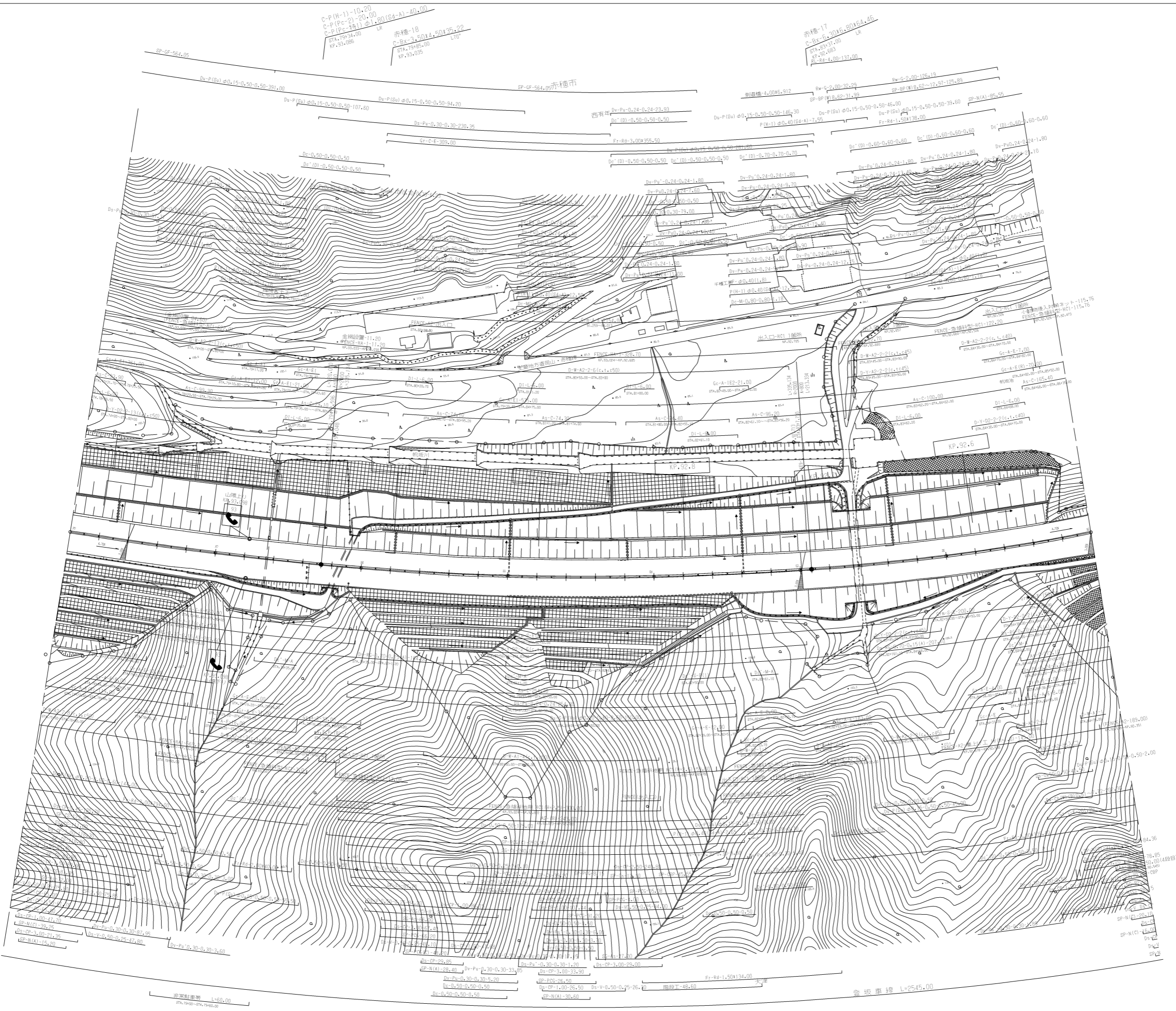
山陽自動車道(赤穂～備前)		—	
工種	管理用平面図	—	
名称	KP.91.112~KP.91.812 STA.99+0.0~STA.92+0.0	縮尺	5/16
		1/2500	
西日本高速道路(株) 関西支社			



調整年月	摘要
第1回 2006年 3月	
第4回 2017年 11月	
第5回 2019年 9月	
第6回 2023年 9月	

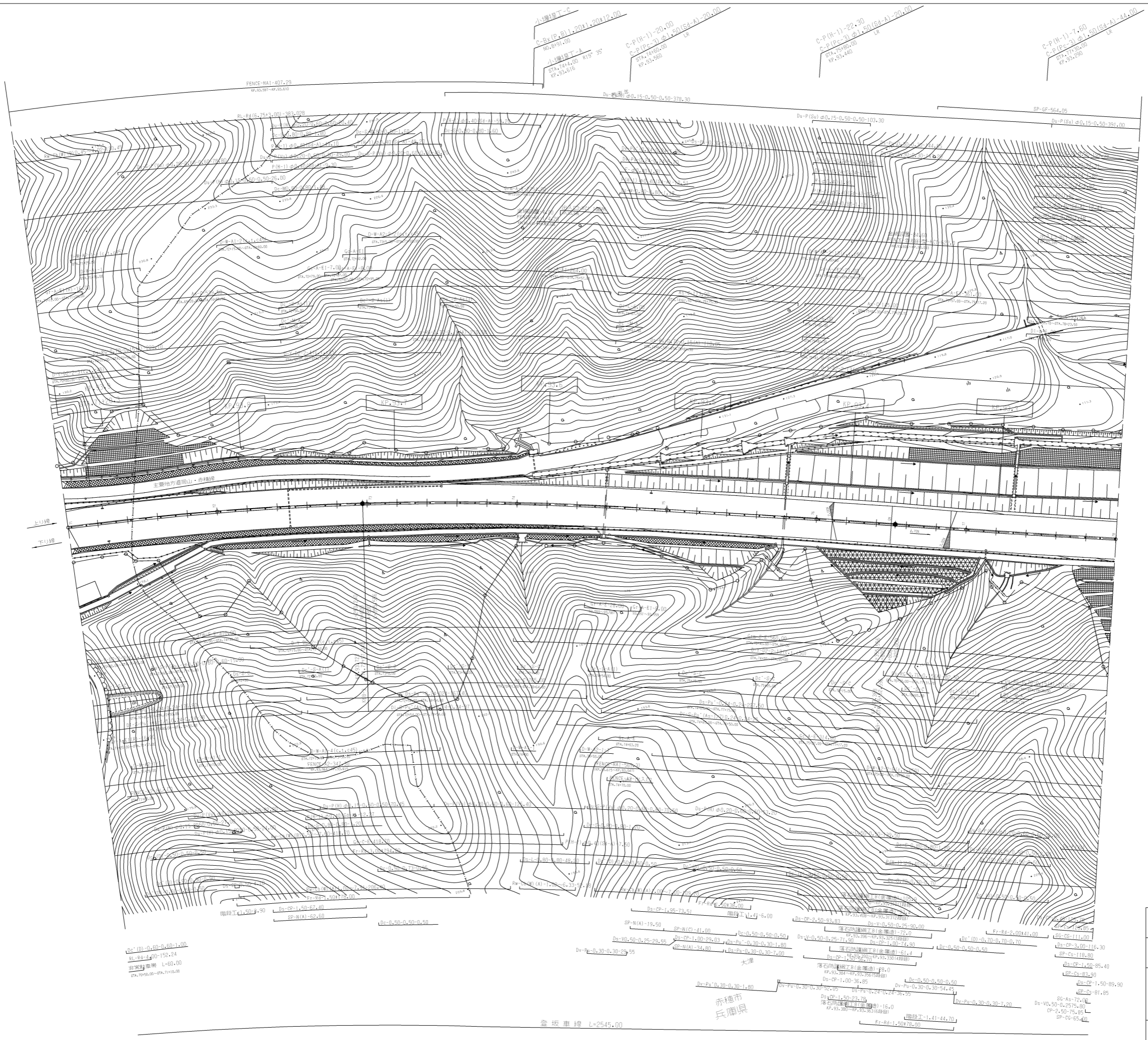
山陽自動車道(赤穂～備前)		—	
工種	管理用平面図	—	
名称	KP.91.812~KP.92.512 STA.92+0.0~STA.85+0.0	縮尺	1/2500
			6/16
西日本高速道路(株) 関西支社			

登坂車線 L=2545.00



調整年月	摘要
第1回 2006年3月	
第2回 2013年3月	
第3回 2014年2月	
第4回 2017年3月	
第5回 2017年11月	
第6回 2019年9月	

山陽自動車道(赤穂～備前)		
工種	管理用平面図	
名称	KP.92.512~KP.93.212 STA.85+0.0~STA.78+0.0	幅尺 1/2500 7/16
称	西日本高速道路(株) 関西支社	



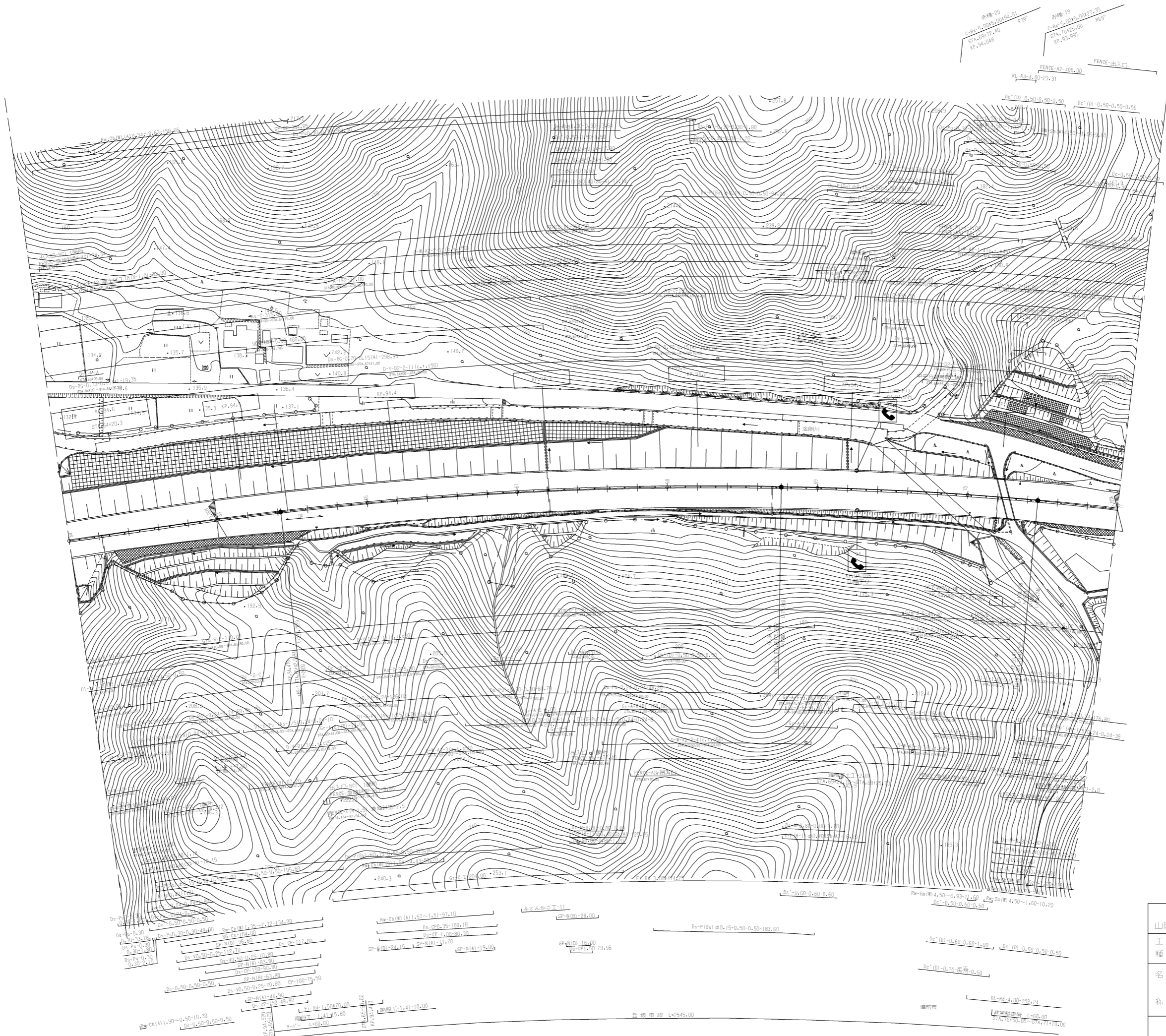
調整年月	摘要
第1回 2006年 3月	
第2回 2013年 3月	
第3回 2014年 2月	
第4回 2017年 3月	
第5回 2022年 9月	

山陽自動車道(赤穂～備前)		—	
工種	管理用平面図	—	
名称	KP.93.212~KP.93.912 STA.78+0.0~STA.71+0.0	縮尺	1/2500
			8/16
西日本高速道路(株) 関西支社			

Dc'(D) φ0.60-0.60-1.00
R1-R4 φ0.40-0.52-2.4
非常用車帯 L=60.00
STA.79+0.00~STA.71+10.00

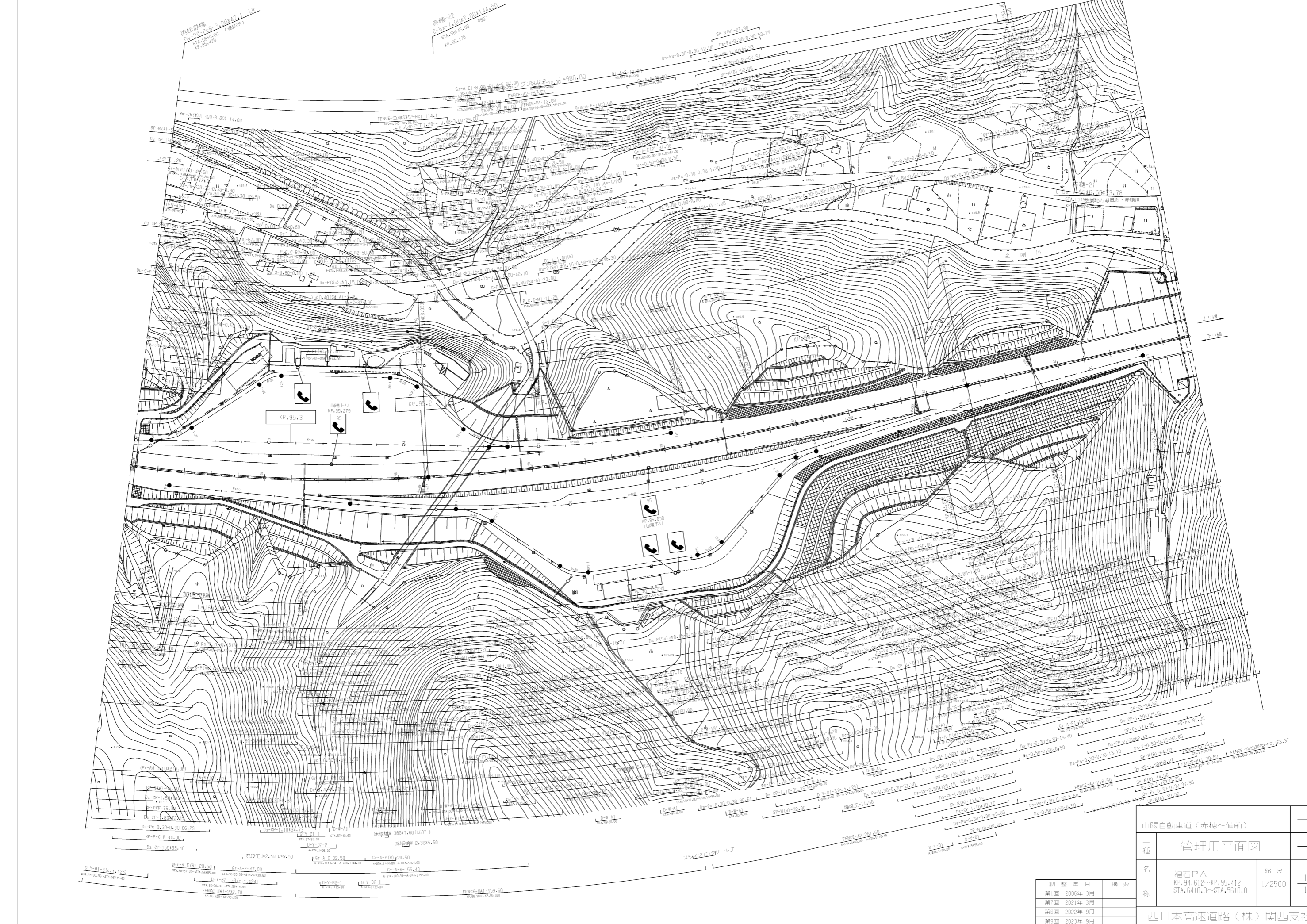
赤穂市
兵庫県

合板車線 L=2545.00



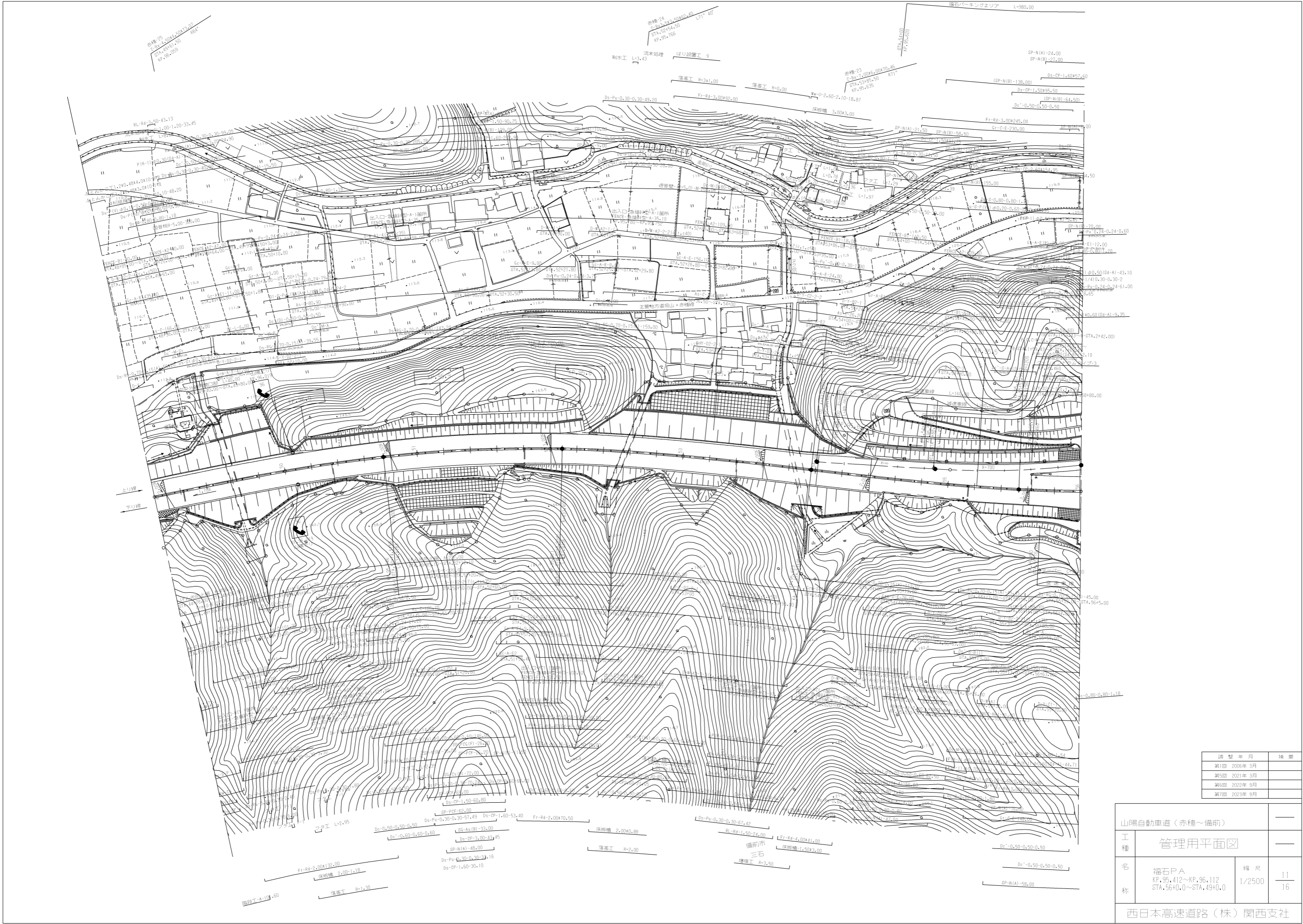
調整年月	摘要
第1回 2006年3月	
第5回 2019年9月	
第6回 2021年3月	
第7回 2023年3月	

山陽自動車道(赤穂～備前)		—	
工種	管理用平面図	—	
名称	KP.93.912~KP.94.612 STA.71+0.0~STA.64+0.0	縮尺	1/2500
			9/16
西日本高速道路(株) 関西支社			



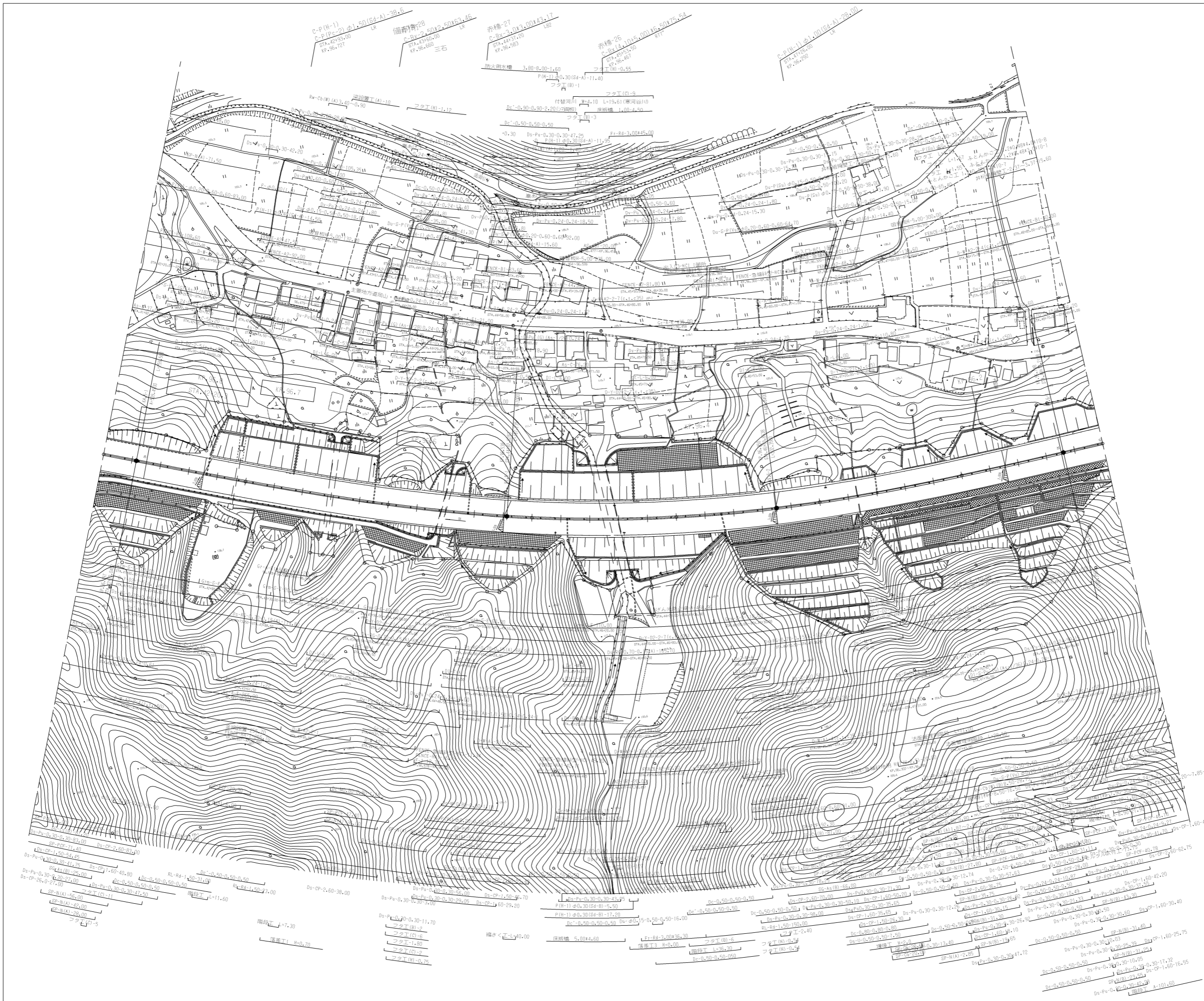
山陽自動車道(赤穂～備前)	—	
工種	管理用平面図	
名	福石PA KP.94.612~KP.95.412 STA.640.0~STA.5640.0	縮尺
称	1/2500	10 16
西日本高速道路(株)関西支社		

調整年月	摘要
第1回 2006年3月	
第7回 2021年3月	
第8回 2022年9月	
第9回 2023年9月	

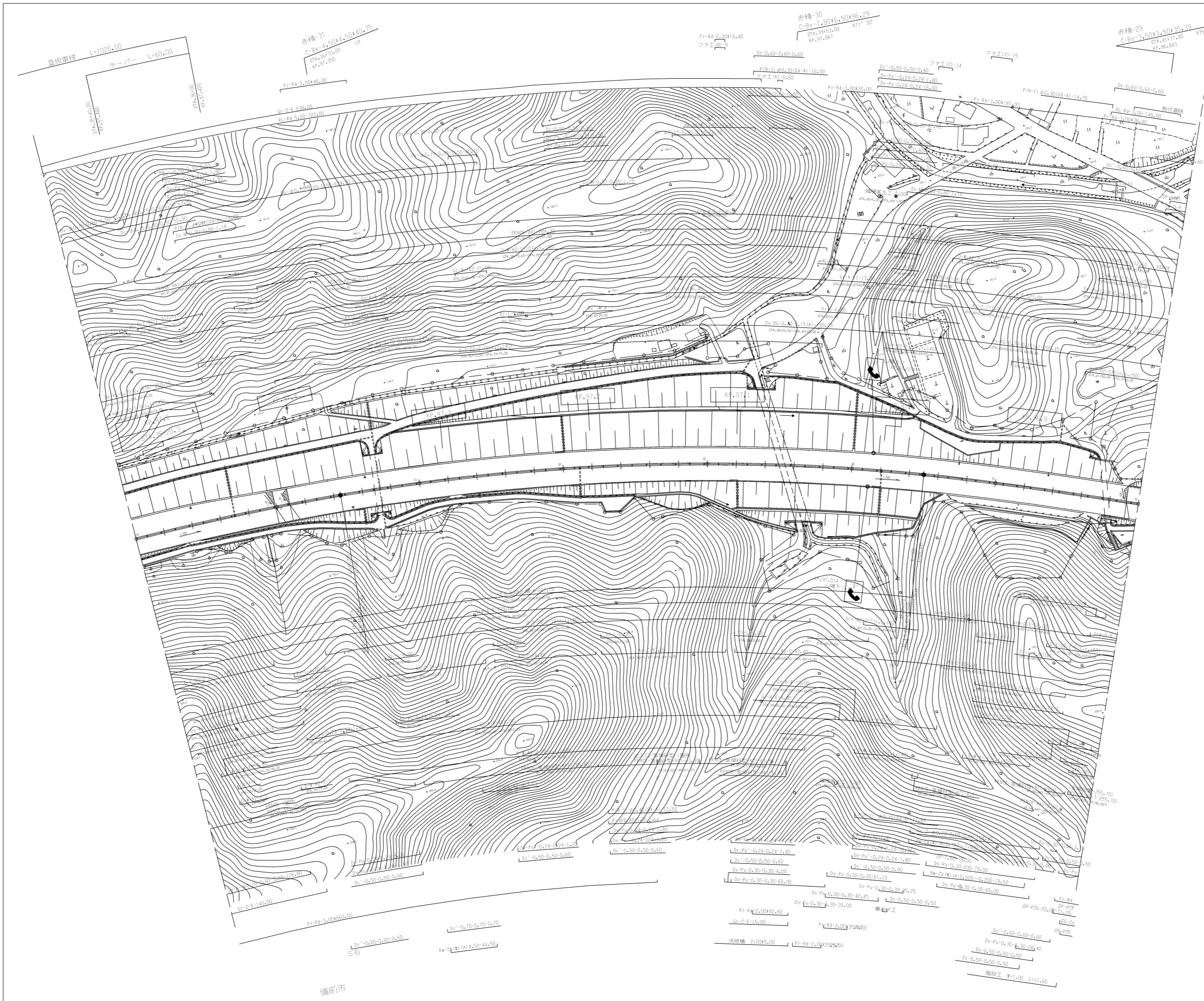


調整年月	摘要
第1回 2006年 3月	
第5回 2021年 3月	
第6回 2022年 9月	
第7回 2023年 9月	

山陽自動車道（赤穂～備前）		—	
工種	管理用平面図	—	
名称	福石PA	縮尺	1/2500
	KP.95.412~KP.96.112 STA.56+0.0~STA.49+0.0		
西日本高速道路（株）関西支社			

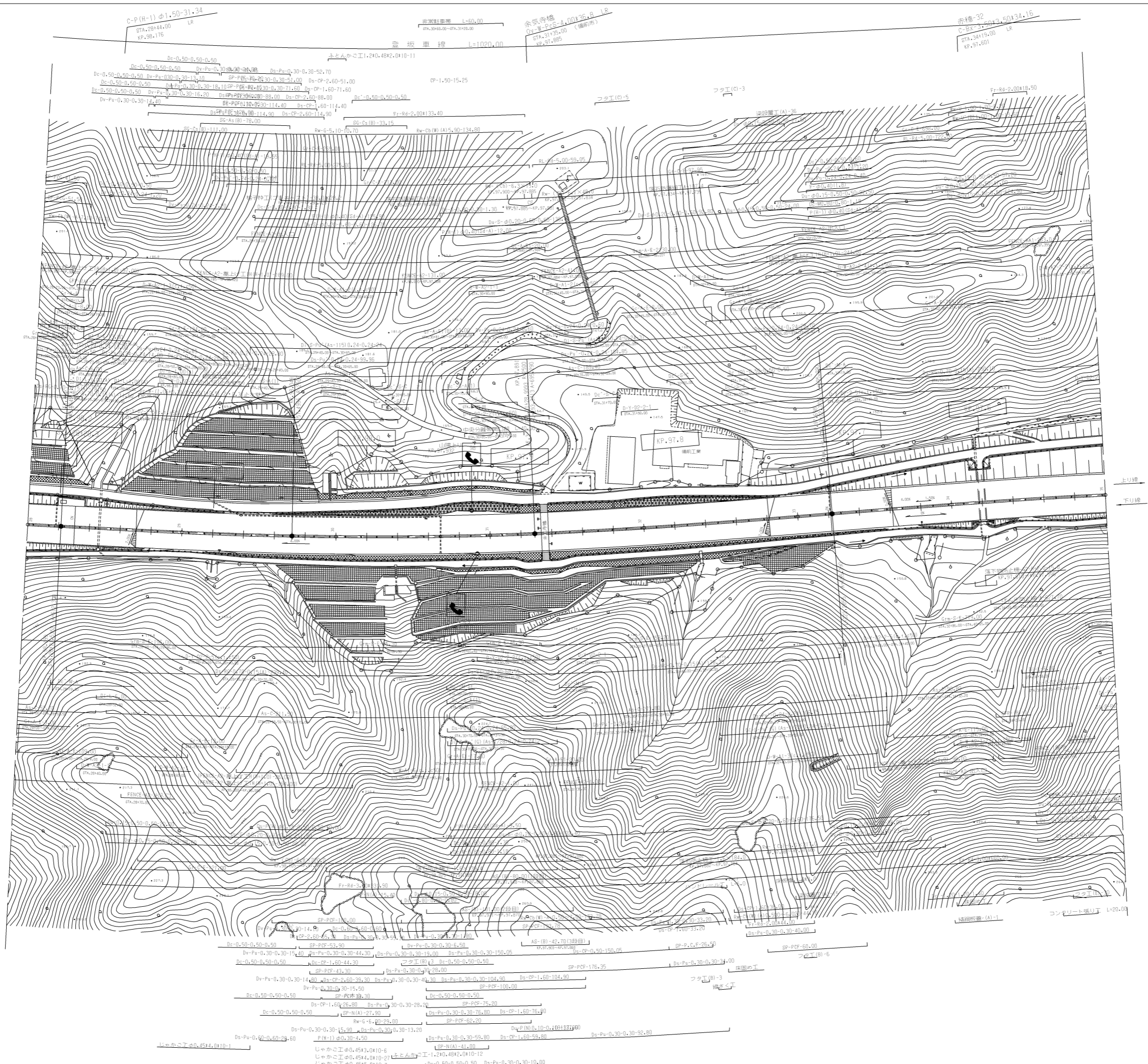


山陽自動車道(赤穂~備前)		
工種	管理用平面図	
名称	KP.96.112~KP.96.812 STA.49+0.0~STA.42+0.0	縮尺 1/2500 12 16
西日本高速道路(株) 関西支社		



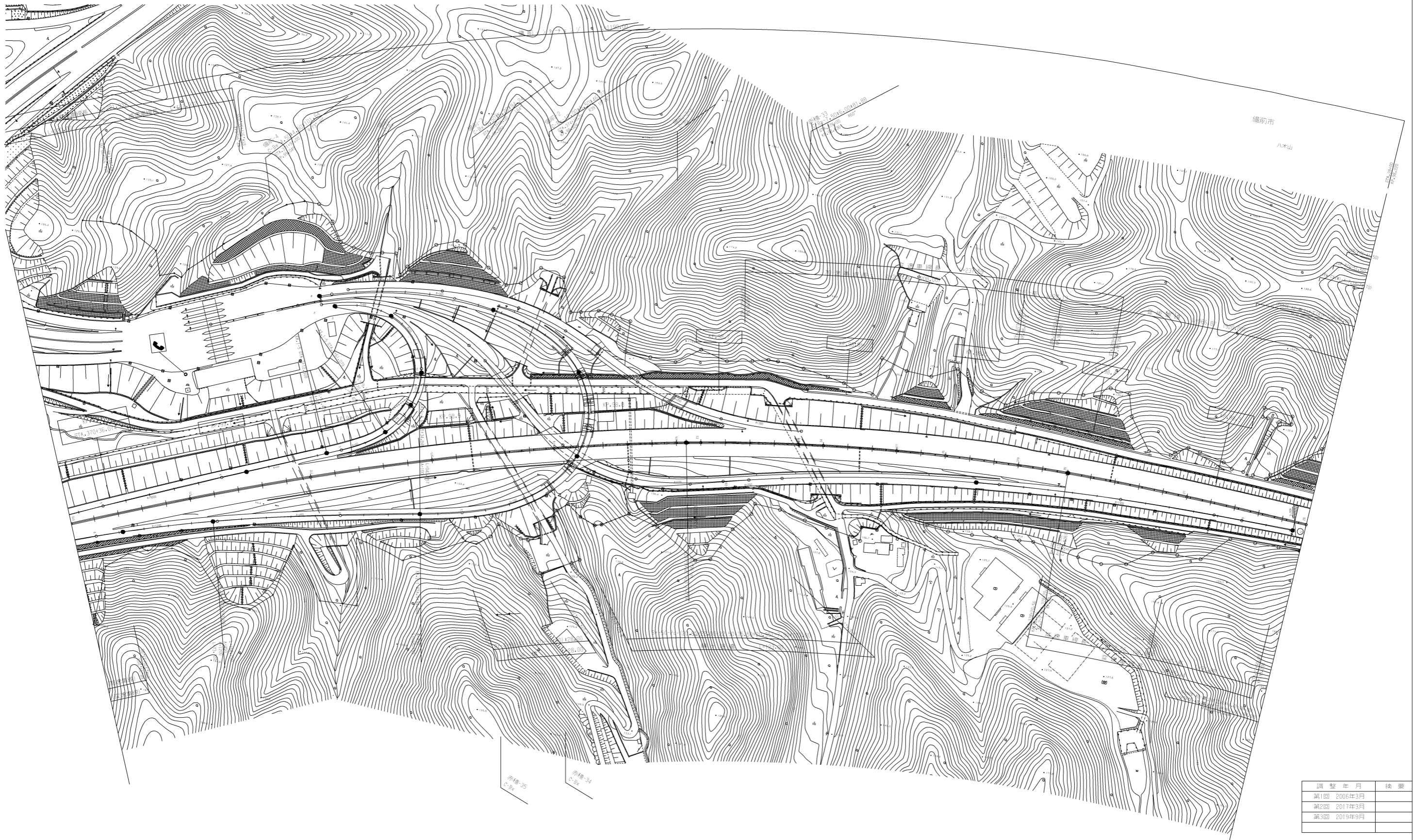
調整年月	摘要
第1回 2006年 3月	
第2回 2013年 3月	
第3回 2017年 3月	
第4回 2023年 9月	

山陽自動車道（赤穂～備前）		
工種	管理用平面図	
名称	KP.96.812~KP.97.512 STA.42+0.0~STA.35+0.0	幅尺 1/2500 13 16
西日本高速道路（株） 関西支社		



調整年月	摘要
第1回 2006年 3月	
第4回 2017年 11月	
第5回 2022年 9月	
第6回 2023年 9月	

山陽自動車道（赤穂～備前）		—	
工種	管理用平面図	—	
名称	KP.97.512～KP.98.212 STA.35+0.0～STA.28+0.0	縮尺	1/2500
			14/16
西日本高速道路（株）関西支社			



調整年月	摘要
第1回 2006年3月	
第2回 2017年3月	
第3回 2019年9月	

山陽自動車道（赤穂～備前）			
工種	管理用平面図		—
名	備前1C	縮尺	1/3000
称	KP.98.212~KP.99.236 STA.28+0.0~STA.370+0.0		15 16
西日本高速道路(株) 関西支社			

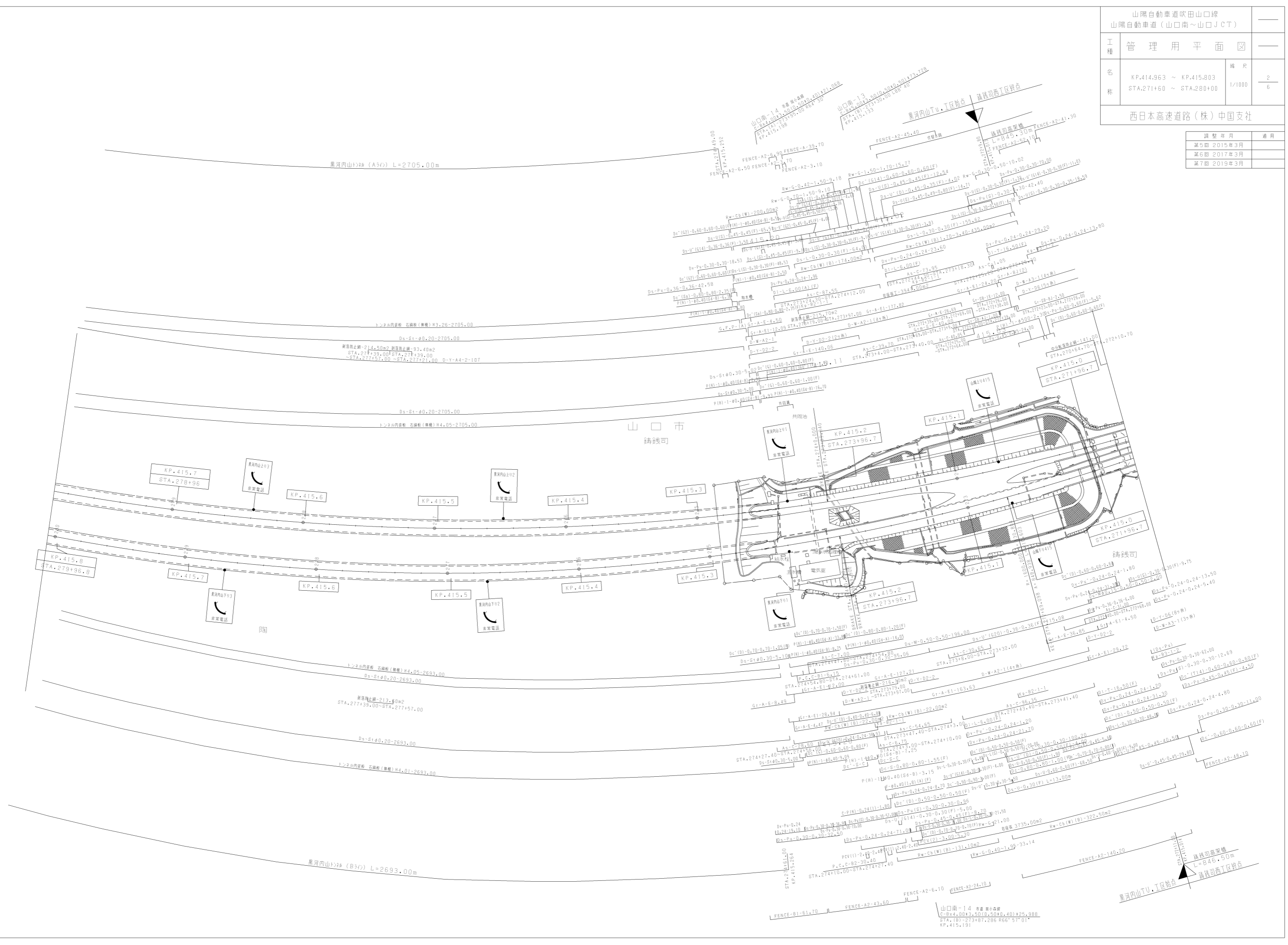


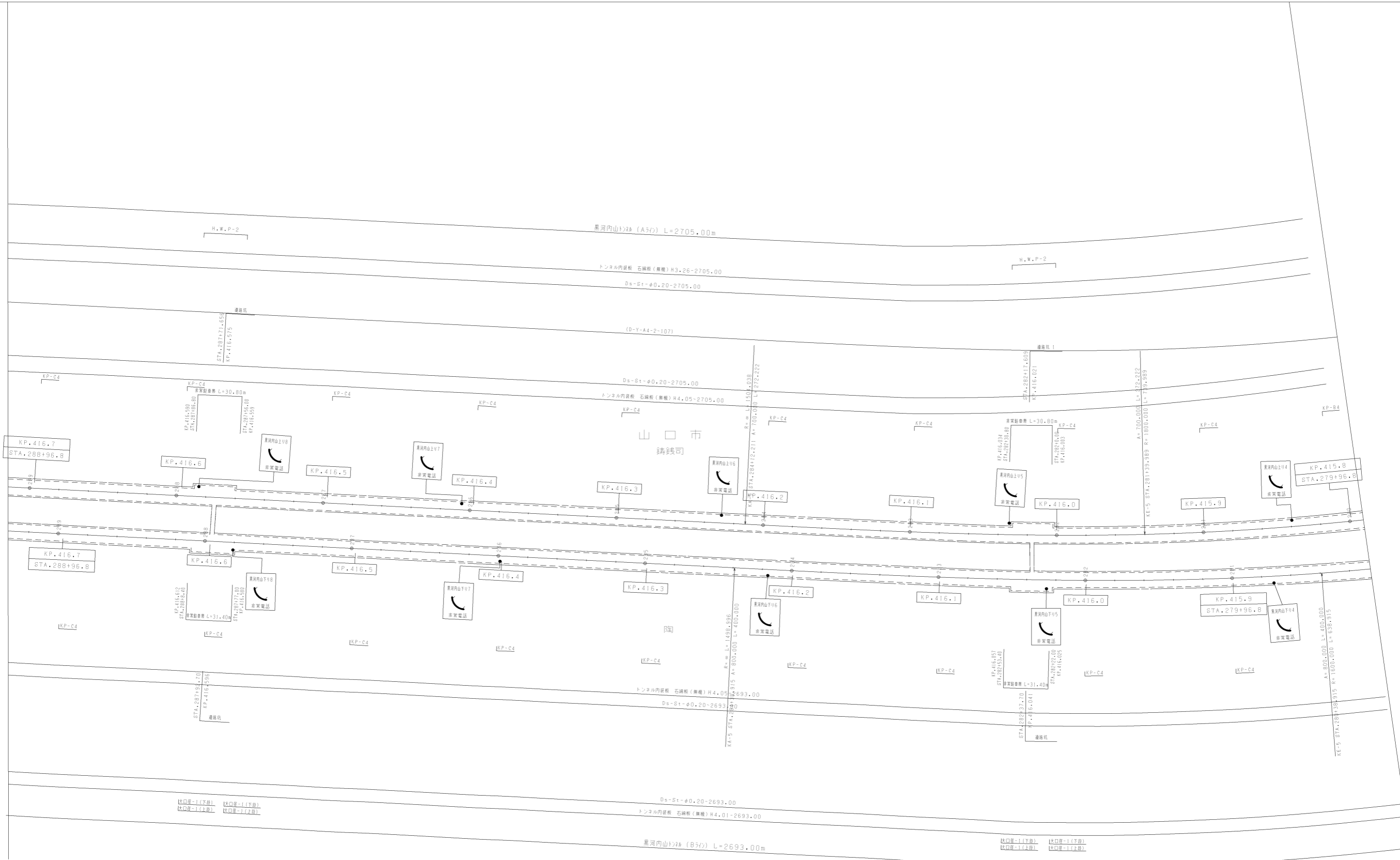
調整年月	摘要
第1回 2006年3月	
第2回 2017年3月	

山陽自動車道(赤穂～備前)		—
工種	管理用平面図	—
名称	備前1C KP.99.236～KP.99.636 STA.370+0.0～STA.366+0.0	縮尺 1/2500 16/16
西日本高速道路(株) 関西支社		

山陽自動車道吹田山口線 山陽自動車道(山口南~山口JCT)		—	
工種	管理用平面図	—	
名称	KP.414.963 ~ KP.415.803 STA.271+60 ~ STA.280+00	縮尺	1/1000
			2 6
西日本高速道路(株)中国支社			

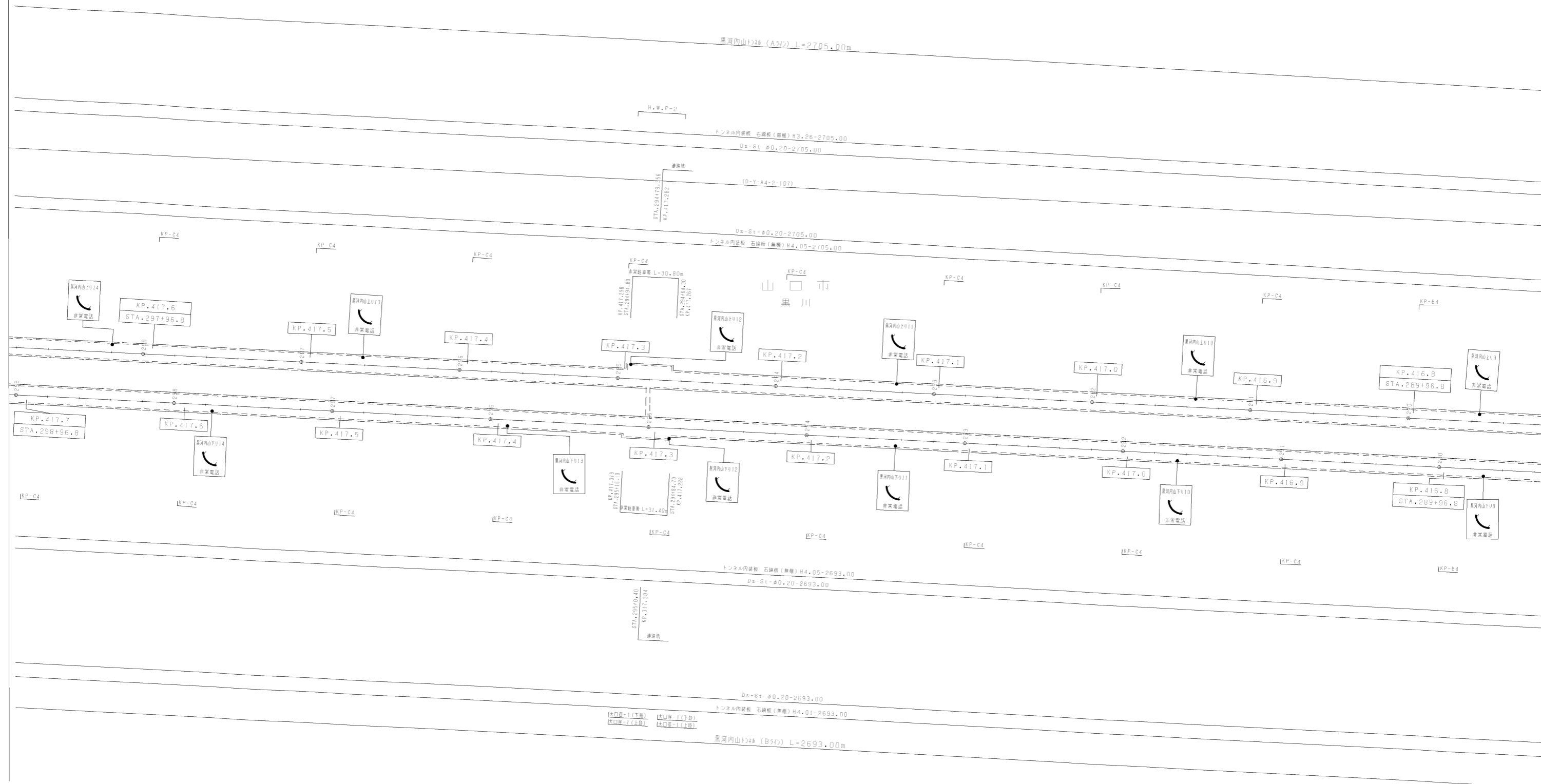
調整年月	適用
第5回 2015年3月	
第6回 2017年3月	
第7回 2019年3月	





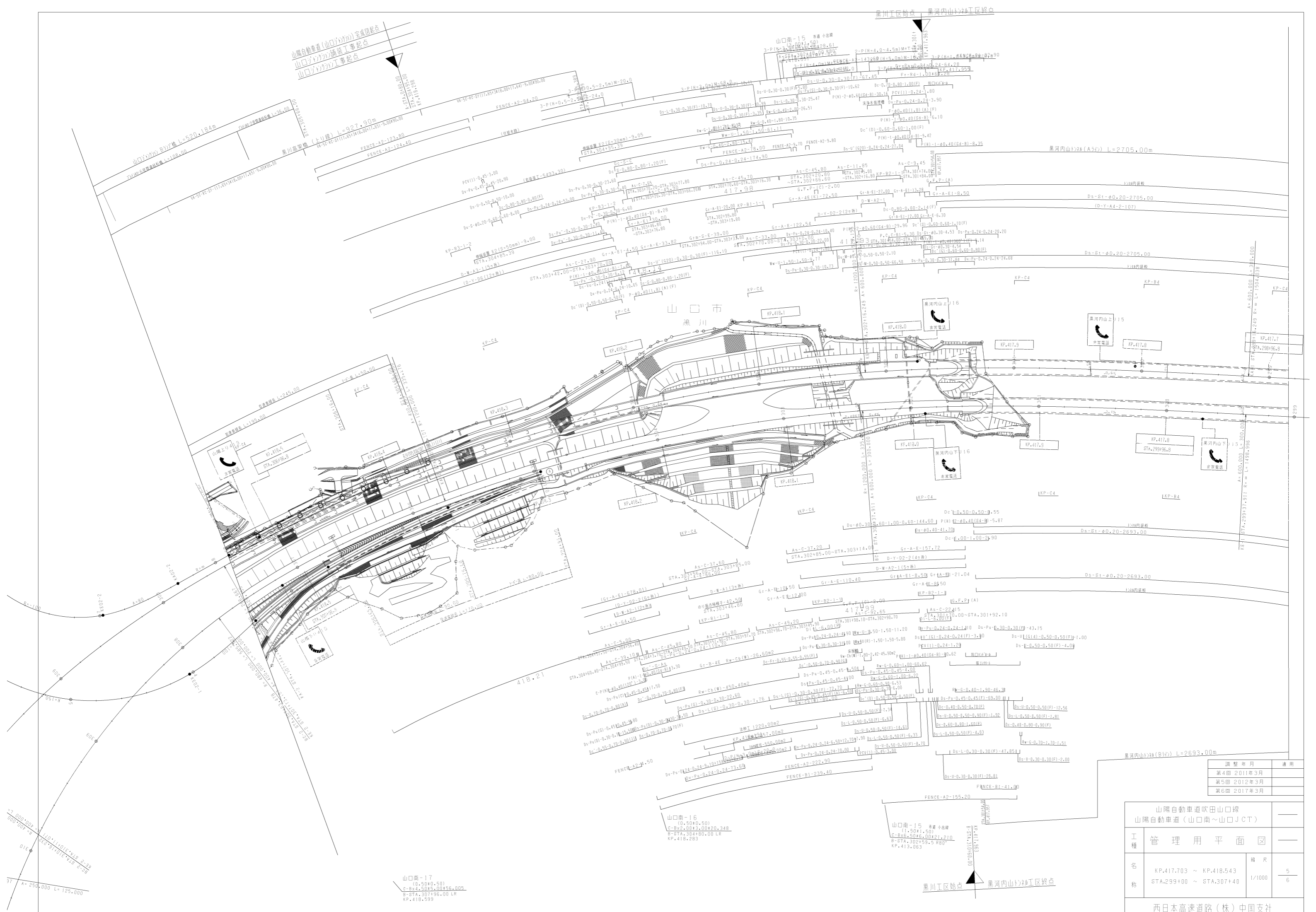
調整年月	適用
第1回 2006年3月	
第2回 2017年3月	

山陽自動車道吹田山口線 山陽自動車道 (山口南~山口JCT)			
工種	管理用平面図		
名称	KP.415.803 ~ KP.416.743 STA.280+00 ~ STA.289+40	縮尺	1/1000 3/6
西日本高速道路(株)中国支社			



調整年月	適用
第1回 2006年3月	
第2回 2017年3月	

山陽自動車道吹田山口線 山陽自動車道 (山口南~山口JCT)			
工種	管理用平面図		
名称	KP.416.743 ~ KP.417.703 STA.289+40 ~ STA.299+00	縮尺 1/1000	4 6
西日本高速道路(株)中国支社			



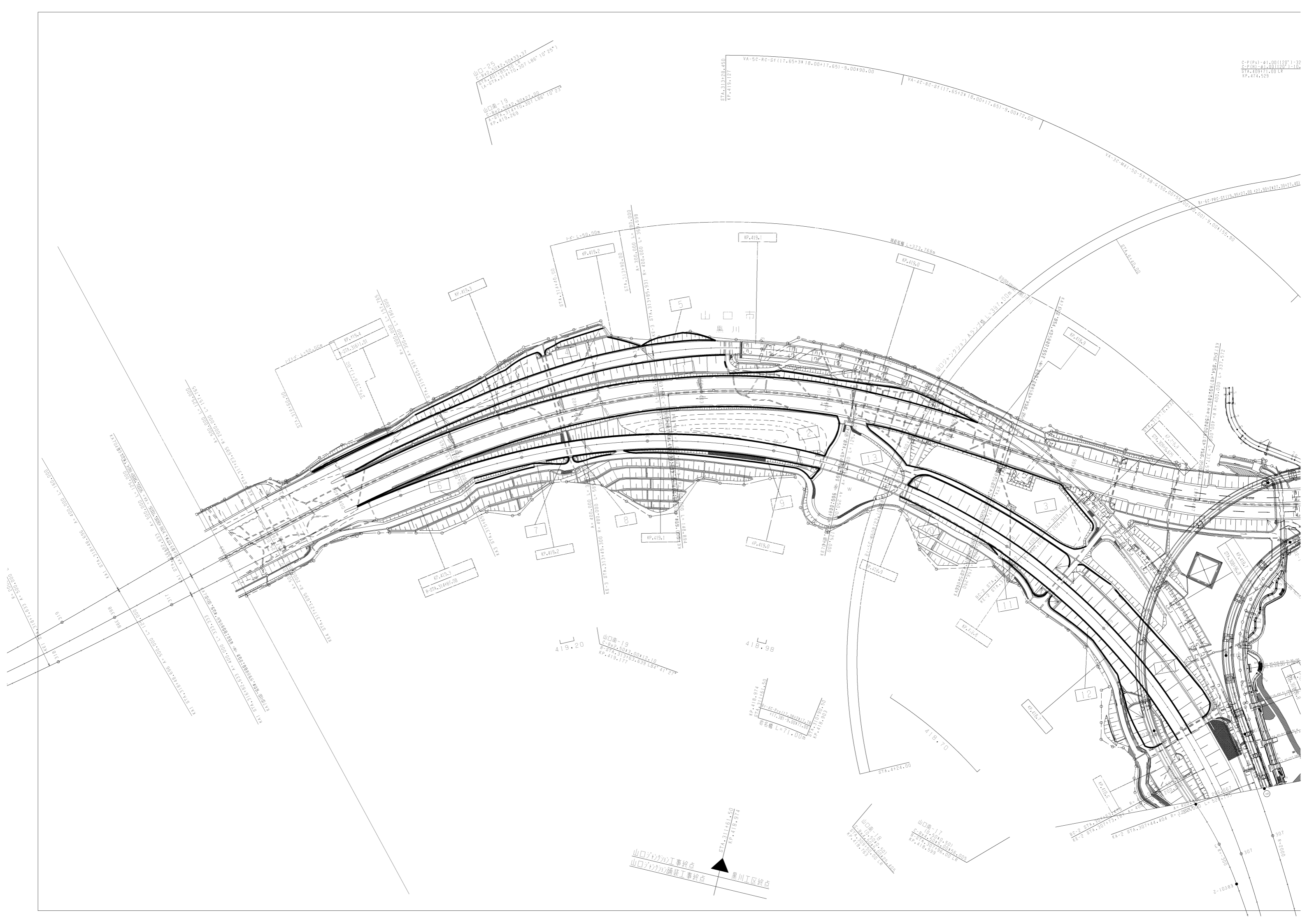
調整年月	適用
第4回 2011年3月	—
第5回 2012年3月	—
第6回 2017年3月	—

山陽自動車道吹田山口線 山陽自動車道(山口南~山口JCT)		—
工種	管理用平面図	—
名称	KP.417.703 ~ KP.418.543 STA.299+00 ~ STA.307+40	縮尺 1/1000
		5 6

西日本高速道路(株)中国支社

山口-25
 C-02 17.65+31.18.00+17.65
 STA. 313+28.450
 KP. 419.127

山口南-19
 C-02 17.65+31.18.00+17.65
 STA. 313+28.450
 KP. 419.269





山口南-25
 C-P(PI)-41.00(120°)-32.00
 C-P(H)-41.00(120°)-11.10-19
 STA. 314+70.307 L=107.297
 R=574.314+70.307 L=107.297

C-P(PI)-41.00(120°)-32.00
 C-P(H)-41.00(120°)-11.10-19
 STA. 409+71.00 L=107.297
 R=574.314+70.307

山口南-19
 C-P(PI)-41.00(120°)-32.00
 C-P(H)-41.00(120°)-11.10-19
 STA. 313+53.637 L=107.297
 R=574.314+70.307

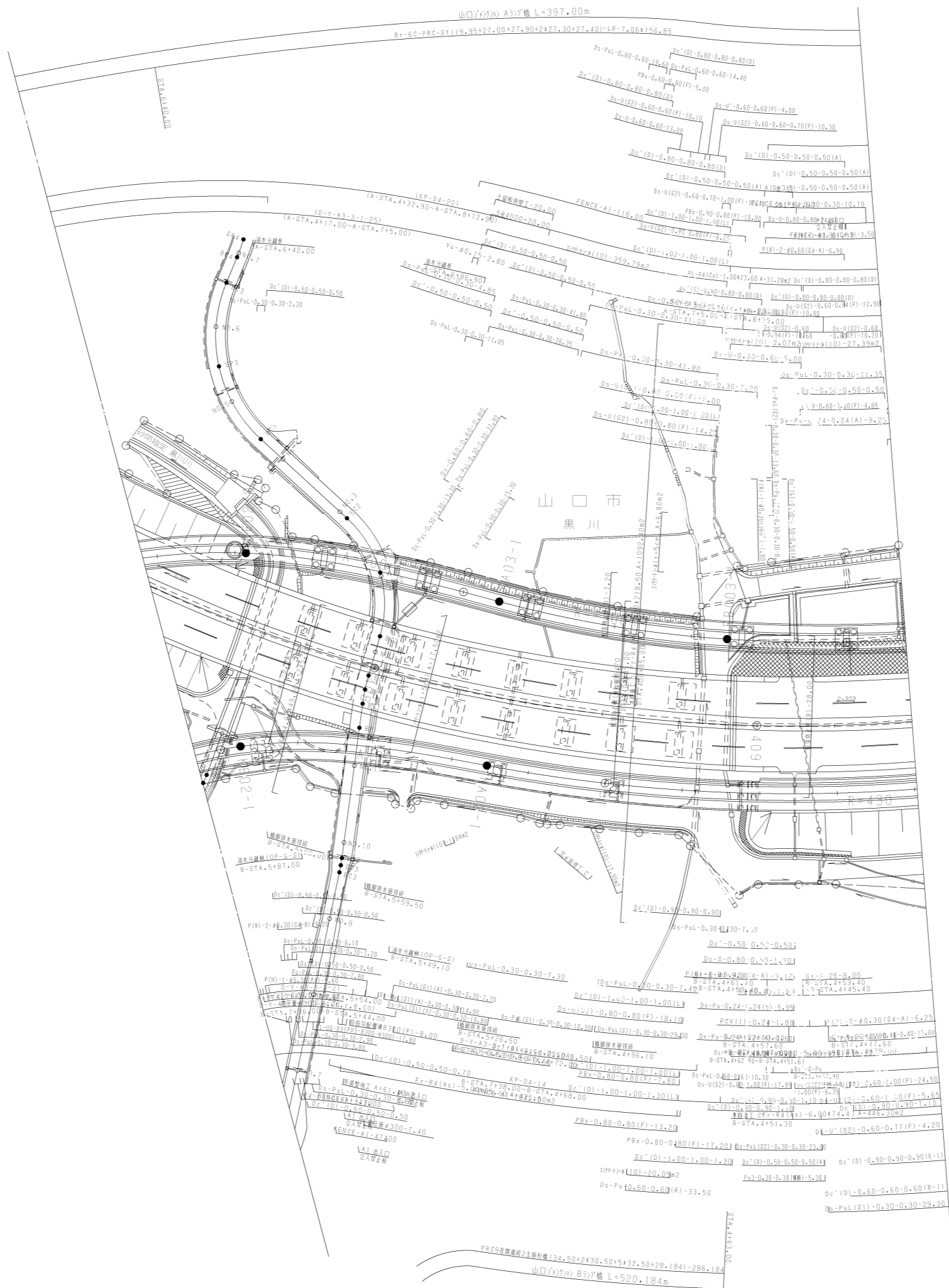
山口南-17
 C-P(PI)-41.00(120°)-32.00
 C-P(H)-41.00(120°)-11.10-19
 STA. 307+73.175 L=107.297
 R=574.314+70.307

山口南-18
 C-P(PI)-41.00(120°)-32.00
 C-P(H)-41.00(120°)-11.10-19
 STA. 307+44.404 L=107.297
 R=574.314+70.307

山口南-19
 C-P(PI)-41.00(120°)-32.00
 C-P(H)-41.00(120°)-11.10-19
 STA. 313+53.637 L=107.297
 R=574.314+70.307

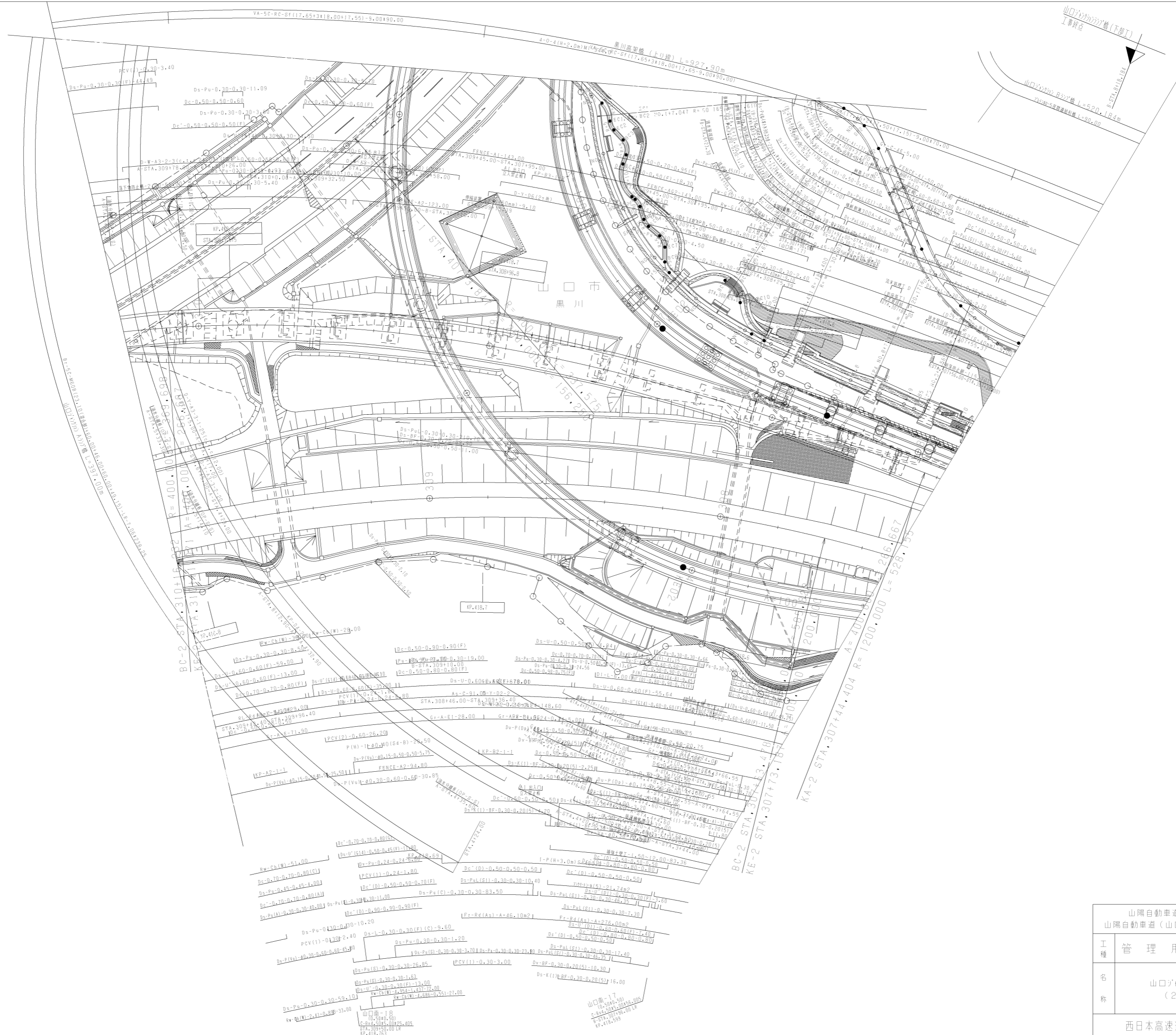
調整年月	適用
第1回 2006年3月	
第2回 2009年3月	

山陽自動車道吹田山口線 山陽自動車道(山口南~山口JCT)			
工種	管理用平面図		
名称	B-KP.418.543~B-KP.419.358	縮尺	6
	B-STA.307+40~B-STA.315+45	1/1000	6
西日本高速道路(株)中国支社			



調整年月	適用
第2回 2009年3月	
第3回 2010年3月	
第4回 2021年03月	

山陽自動車道吹田山口線 山陽自動車道(山口南〜山口JCT)		
工種	管理用平面図	
名称	山口JCT以南 (1)	縮尺 1/500 1/7
西日本高速道路(株)中国支社		



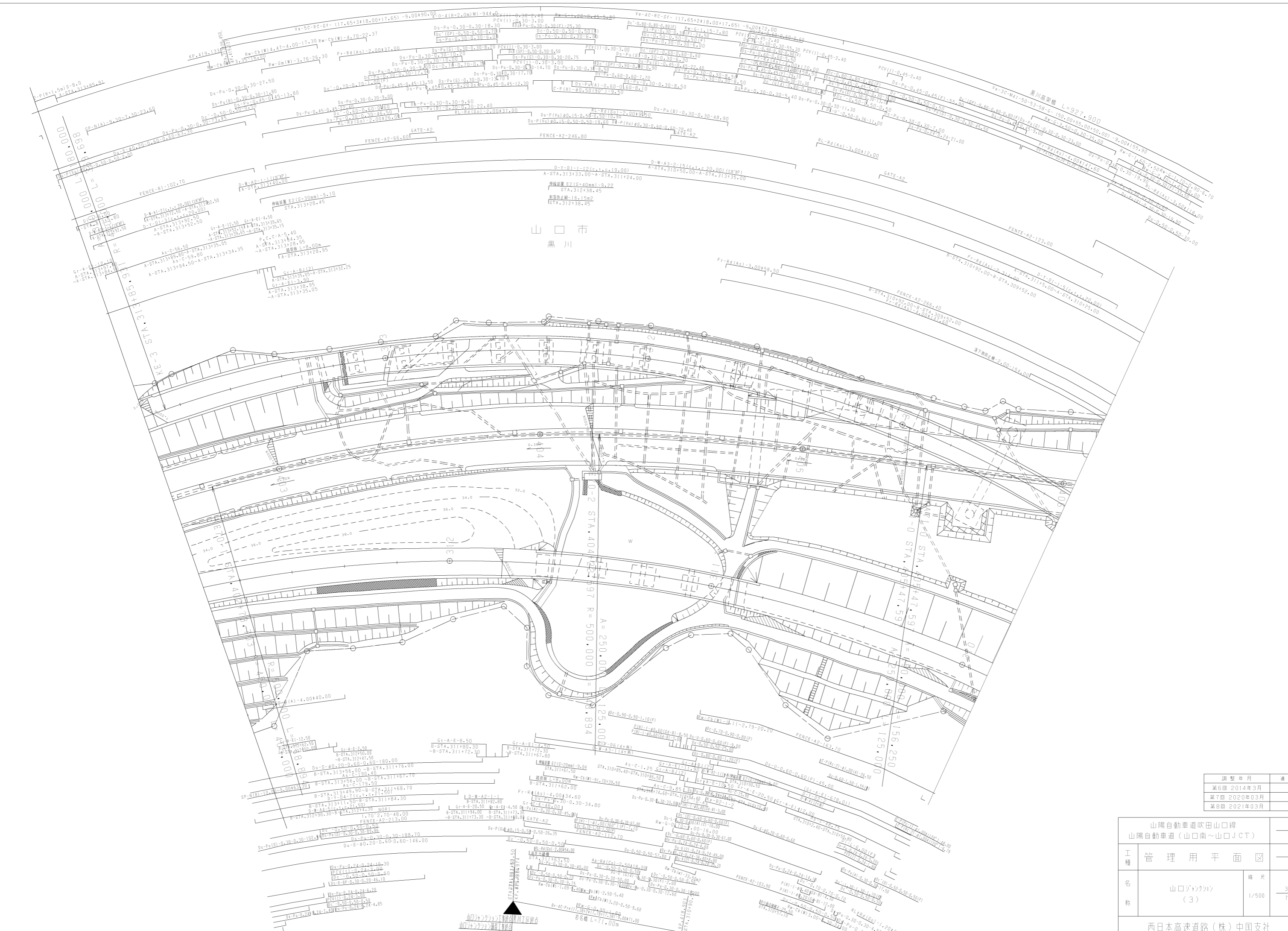
調整年月	適用
第7回 2020年03月	
第8回 2021年03月	
第9回 2022年03月	

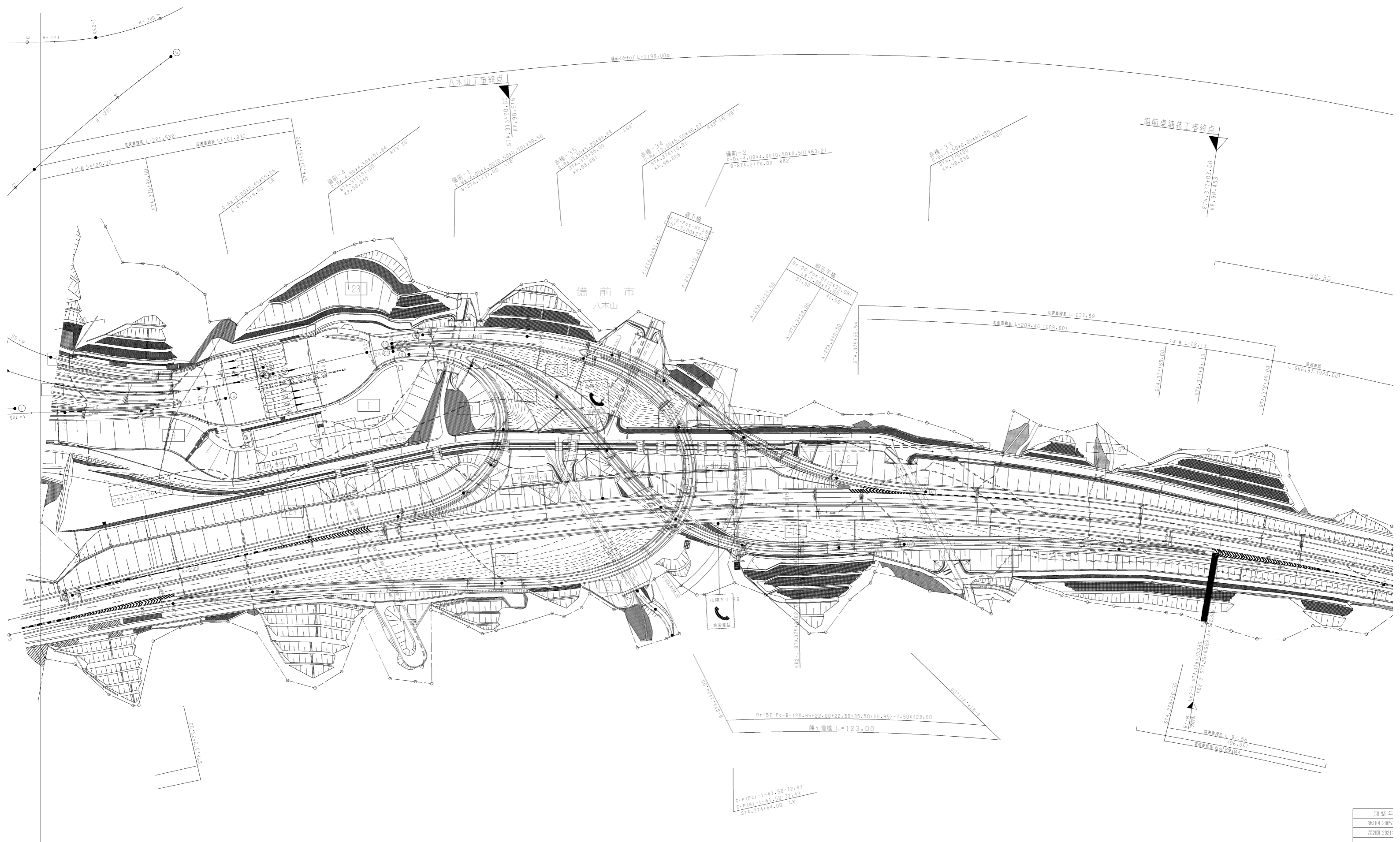
山陽自動車道吹田山口線 山陽自動車道(山口南~山口JCT)		
工種	管理用平面図	
名称	山口ジャンクション (2)	縮尺 1/500 2/7
西日本高速道路(株)中国支社		

山口市
黒川

調整年月	適用
第6回 2014年3月	—
第7回 2020年03月	—
第8回 2021年03月	—

山陽自動車道吹田山口線 山陽自動車道(山口南〜山口JCT)		
工種	管理用平面図	—
名称	山口ジャンクション (3)	縮尺 1/500
西日本高速道路(株)中国支社		



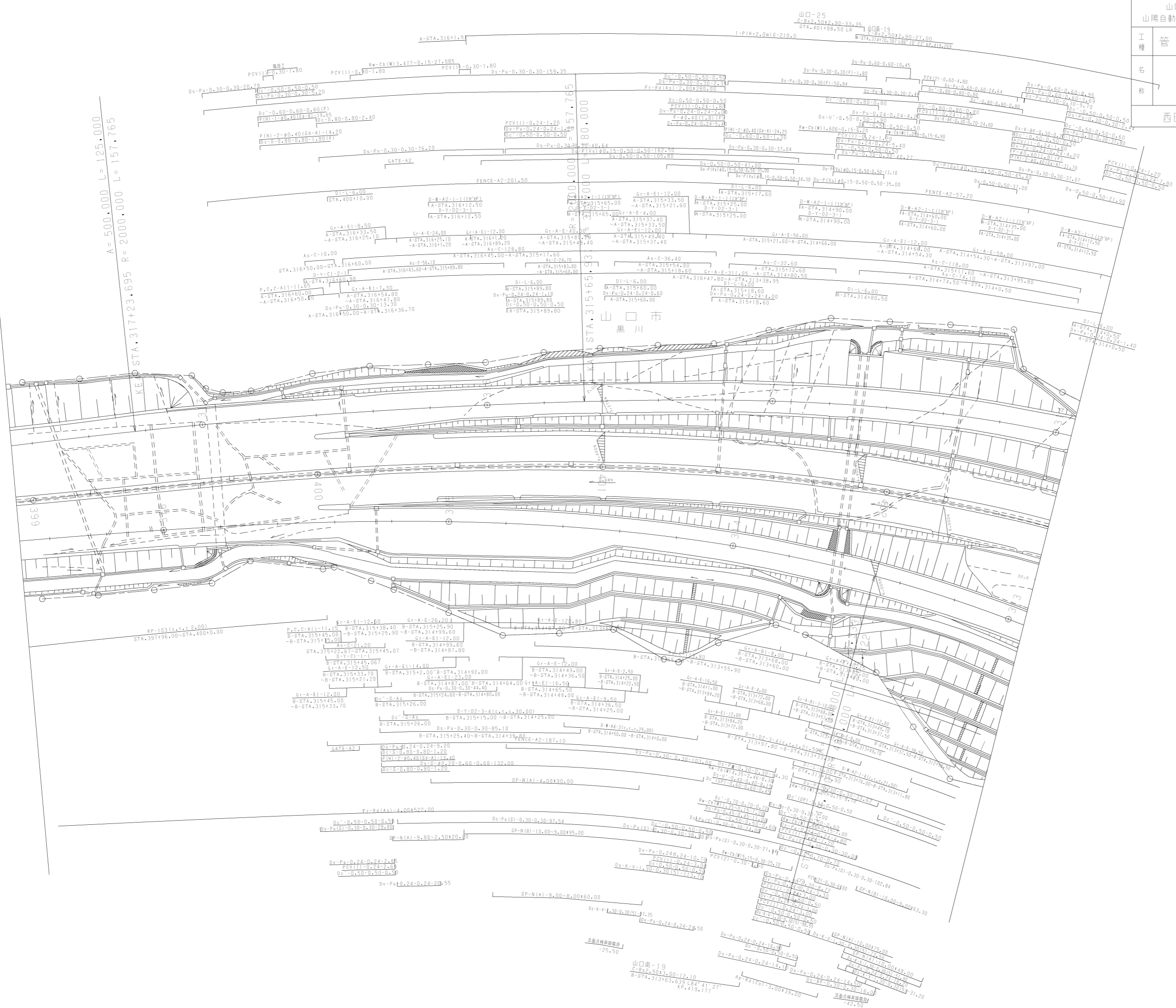


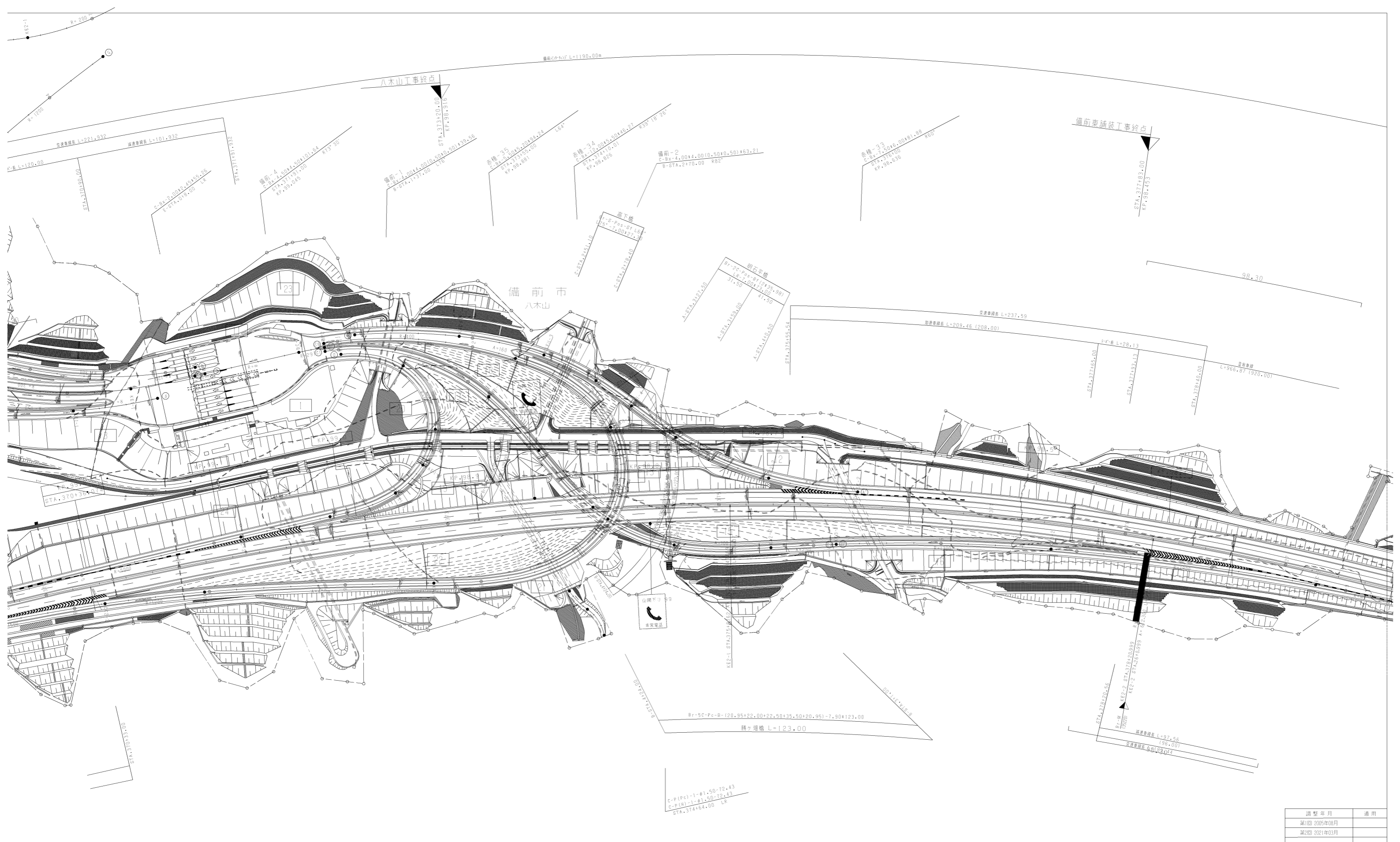
調整年
第1回 2005
第2回 2021

山陽自動車道吹田山口線 山陽自動車道(備前~和気)	
工種	管理用平面図
名	KP.99.236 ~ KP.99.300
称	STA.370+00 ~ STA.379+36.074
西日本高速道路(株)	

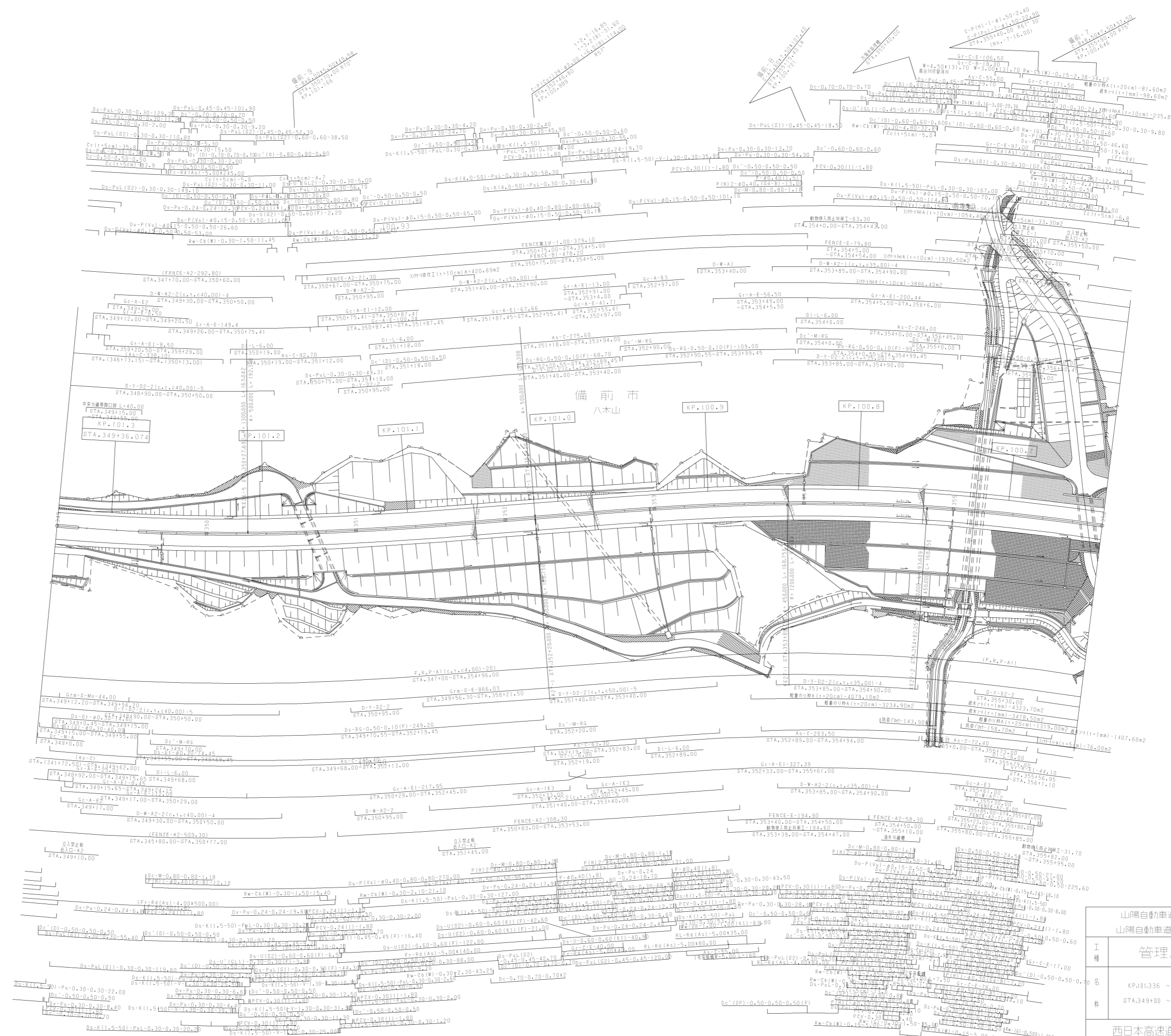
西日本高速道路(株)中国支社

調整年月	適用
第3回 2012年3月	
第4回 2019年3月	
第5回 2020年03月	





山陽自動車道吹田山口線		—	
山陽自動車道(備前~和気)		—	
工種	管理用平面図	—	
名称	KP.99.236 ~ KP.98.300 STA.370+00 ~ STA.379+36.074	縮尺	1/1000 1/17
西日本高速道路(株) 中国支社			




調整年月	適用
第2回 2014年3月	
第3回 2014年3月	
第4回 2014年3月	

山陽自動車道吹田山口線		
山陽自動車道(備前~和気)		
工種	管理用平面図	
名称	KP.101.336 ~ KP.100.636	幅尺
	STA.349+00 ~ STA.356+00	1/1000
		5
		17
西日本高速道路(株) 中国支社		


山陽自動車道吹田山口線		—	
山陽自動車道(備前~和気)		—	
工種	管理用平面図	—	
	名称	KP.102.036 ~ KP.101.336 STA.342+00 ~ STA.349+00	幅尺 1/1000 6 17
西日本高速道路(株) 中国支社			

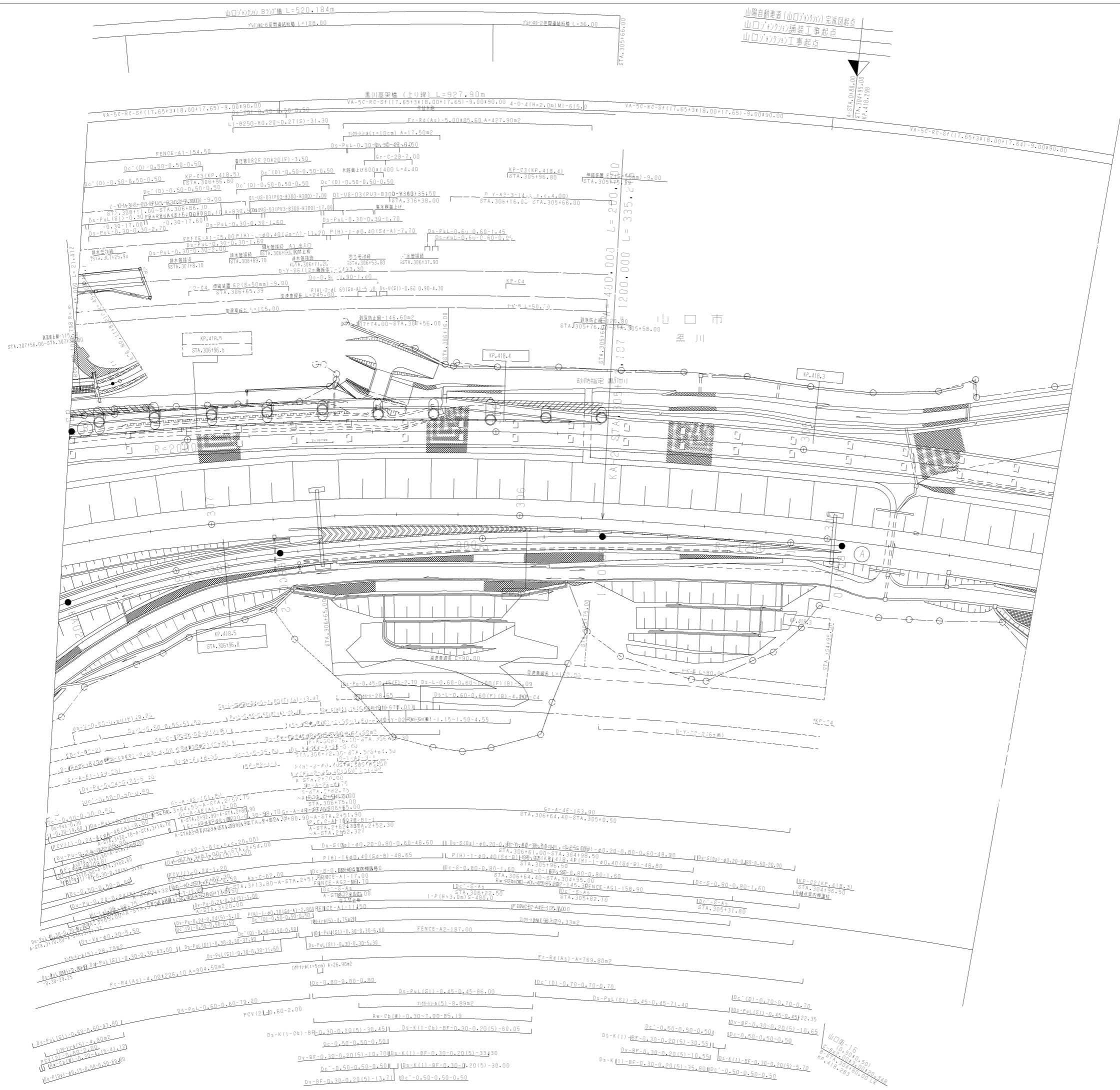
調整年月	適用
第5回 2019年3月	
第6回 2020年03月	
第7回 2021年03月	



山陽自動車道吹田山口線	
山陽自動車道(備前~和気)	
工種	管理用平面図
名称	KP.102.836 ~ KP.102.836 STA.334+00 ~ STA.342+00
幅尺	1/1000
頁数	7 17
西日本高速道路(株) 中国支社	

調整年月	適用
第3回 2014年3月	
第4回 2019年3月	
第5回 2021年03月	

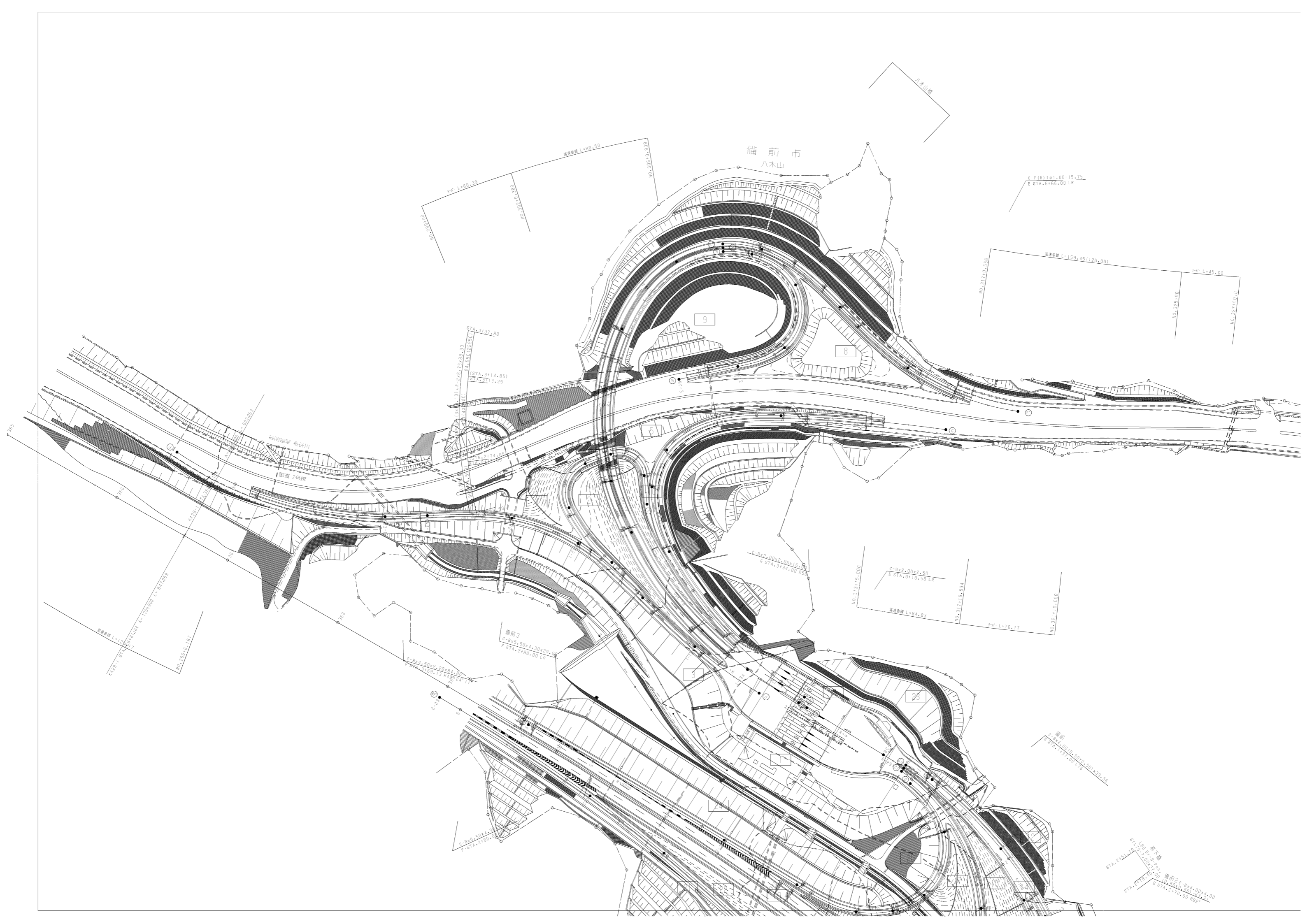




山陽自動車道(山口JCT)完成図起点
 山口JCTの舗装工事起点
 山口JCTの工事起点

調整年月	適用
第3回 2012年3月	
第4回 2019年3月	
第5回 2022年03月	

山陽自動車道吹田山口線 山陽自動車道(山口南~山口JCT)			
工種	管理用平面図		
名称	山口JCTの (5)	縮尺	1/500
		欄尺	5 7
西日本高速道路(株)中国支社			



備前市
八木山

C-P(H) 1:1.00-15.75
E STA. 6166.00 LR

取巻線 L=159.45(120.00)

F'-L=45.00

取巻線 L=80.50

F'-L=60.39

NO. 305E.O. 908

STA. 3137.80

(STA. 3114.65)
STA. 3119.25

取巻線 L=265.75xR=30

取巻線 L=24.50(22.65)

NO. 317D. 356

NO. 223A.00

NO. 327150.0

砂防堰堤 長谷川

国道 2号線

C-Bx2.00x2.00x16.00
G STA. 3134.00 R92

C-Bx2.00x2.50
E STA. 0110.50 LR

取巻線 L=84.83

NO. 317119.834

F'-L=70.17

NO. 321110.000

備前3
C-Bx5.50x4.30x29.00
F STA. 2180.00 LR

C-Bx4.50x2.20x9.4.05
取巻線 L=319.13 R499.24(11)

取巻線 L=120.00

NO. 28916.167

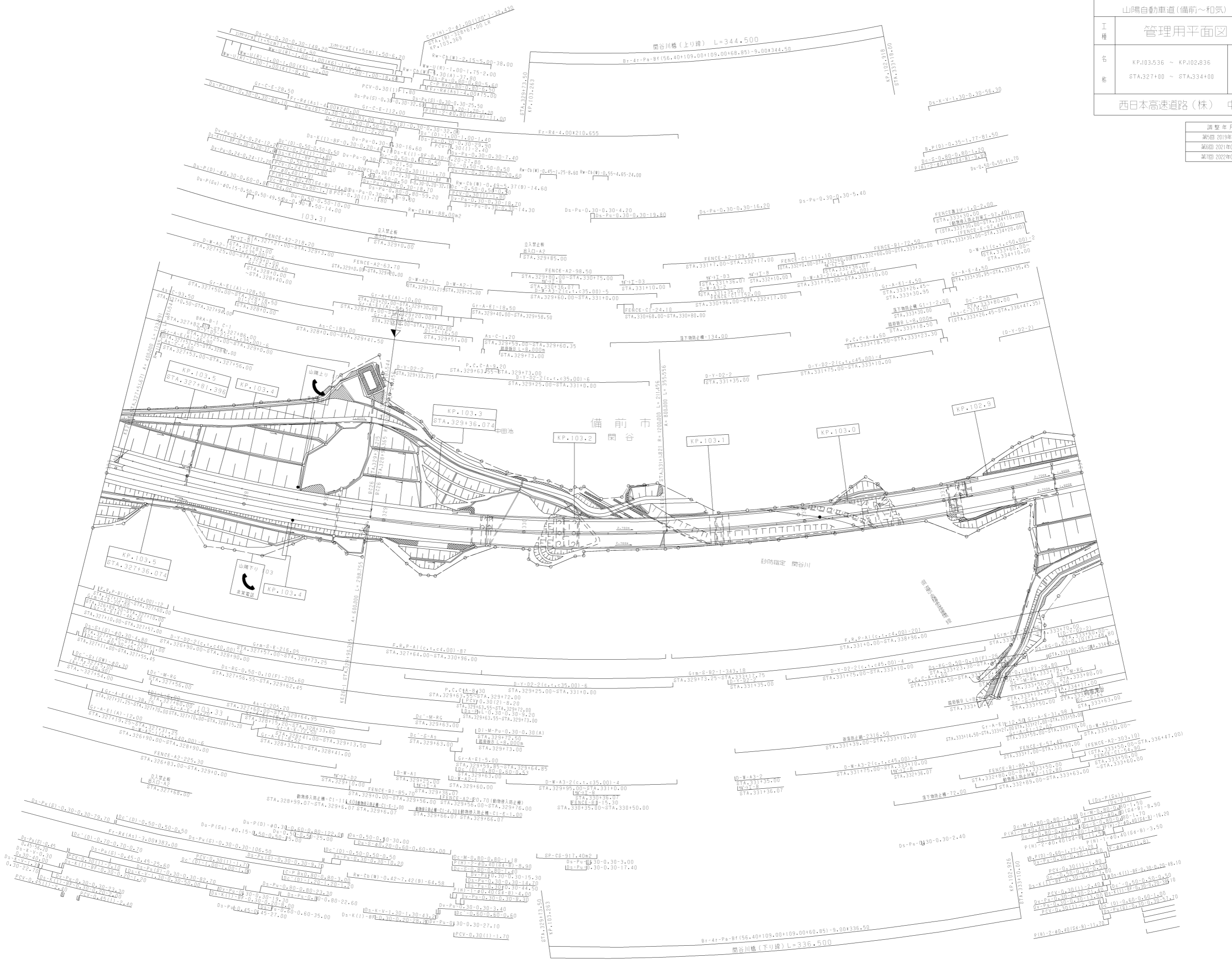
C-Bx3.50x1.2
F STA. 2180.00

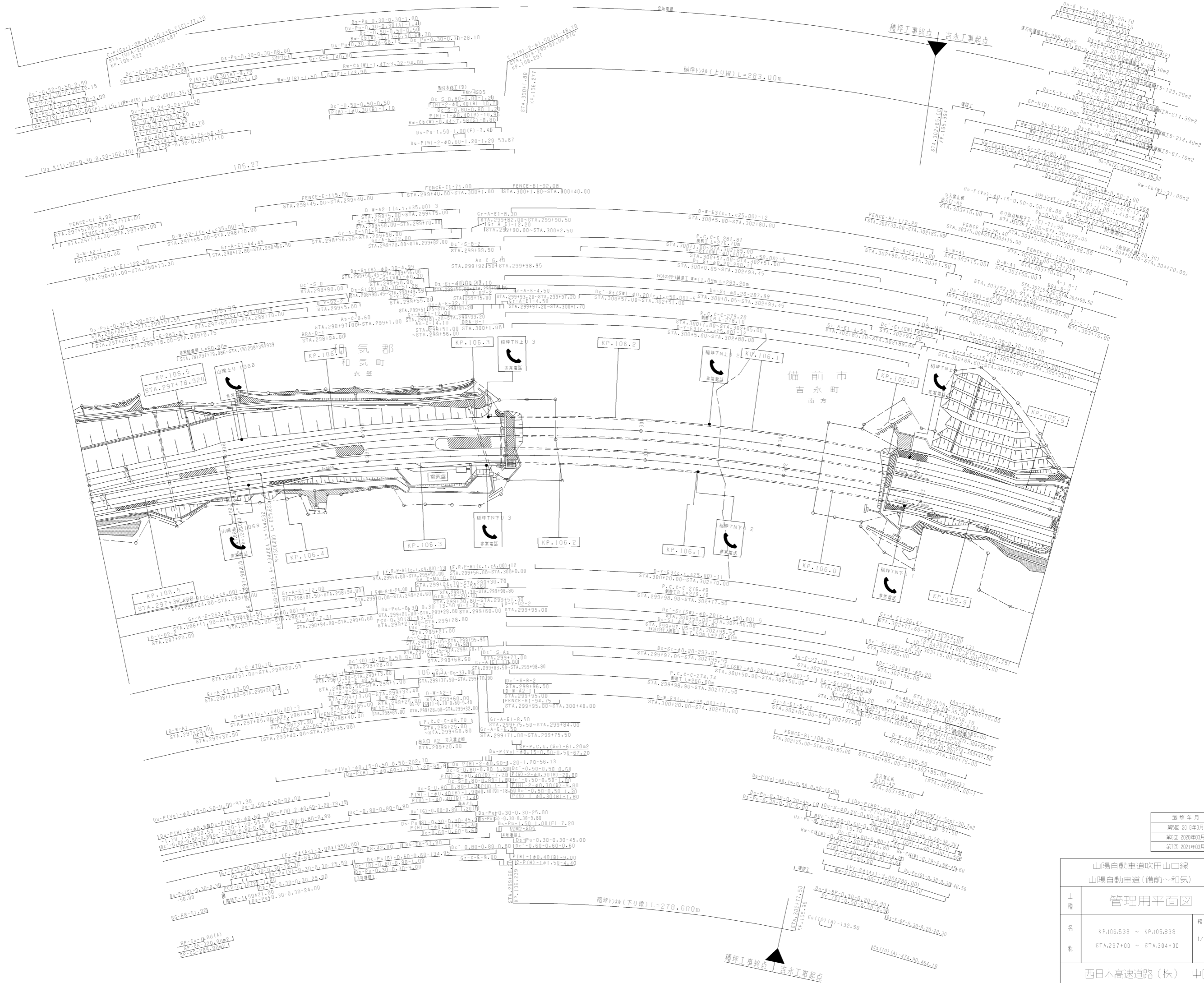
備前
C-Bx4.00x10.50x40.50x38.56
B STA. 1137.00 LR

地下橋
NO. 317119.834
C-Bx4.00x4.00x4.00
A STA. 2178.21
B STA. 2110.00 R92

山陽自動車道吹田山口線		—	
山陽自動車道(備前~和気)		—	
工種	管理用平面図	—	
名称	KP.103.536 ~ KP.102.836 STA.327+00 ~ STA.334+00	幅尺	1/1000 8 17
西日本高速道路(株) 中国支社			

調整年月	適用
第5回 2019年3月	
第6回 2021年03月	
第7回 2022年03月	





山陽自動車道吹田山口線 山陽自動車道(備前~和気)			
工種	管理用平面図		
名称	KP.106.538 ~ KP.105.838 STA.297+00 ~ STA.304+00	幅尺	1/1000
			12 17
西日本高速道路(株) 中国支社			

管理用平面図

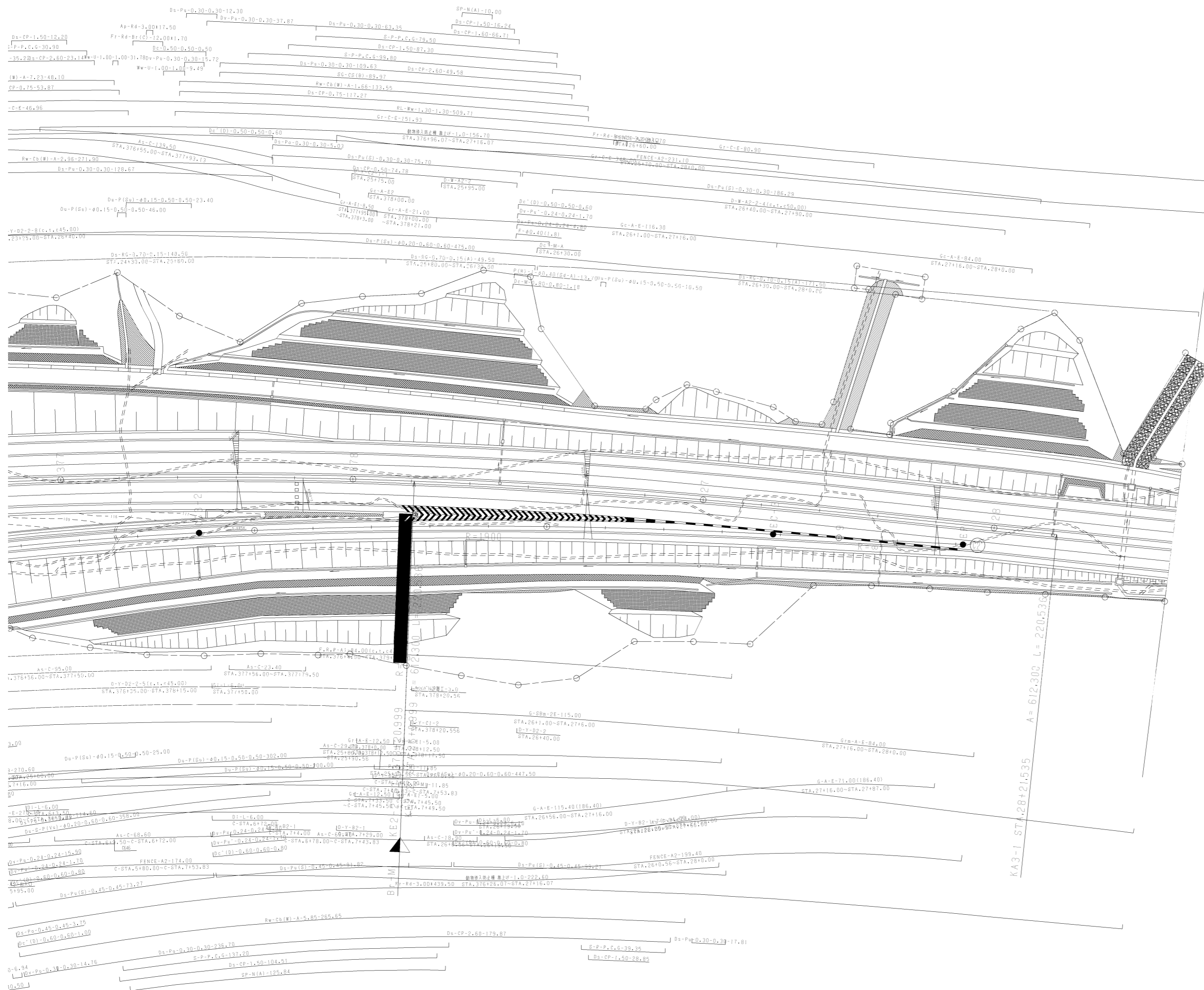
工種	管理用平面図		幅尺	13
名称	KP.107.238 ~ KP.106.538	1/1000	17	
	STA.290+00 ~ STA.297+00			

西日本高速道路(株) 中国支社

調整年月	適用
第3回 2014年月	
第4回 2020年03月	
第5回 2021年03月	



和気郡
和気町
衣笠



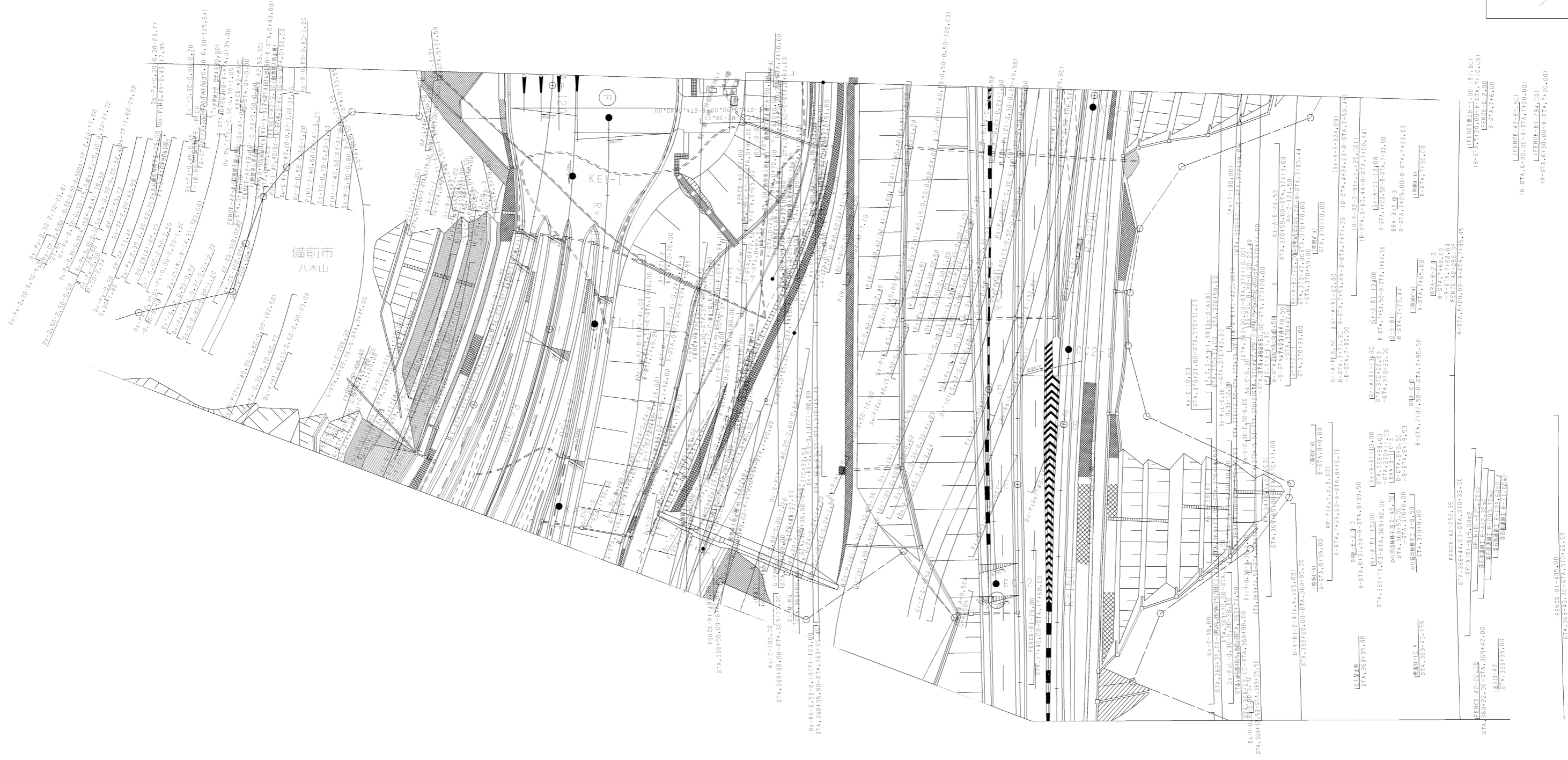
調整年月	適用
第3回 2011年3月	
第4回 2014年3月	
第5回 2021年03月	

山陽自動車道吹田山口線			
山陽自動車道(備前~和気)			
工種	管理用平面図		
名称	備前インターチェンジ (1)	縮尺	1/500 1/10
西日本高速道路(株) 中国支社			



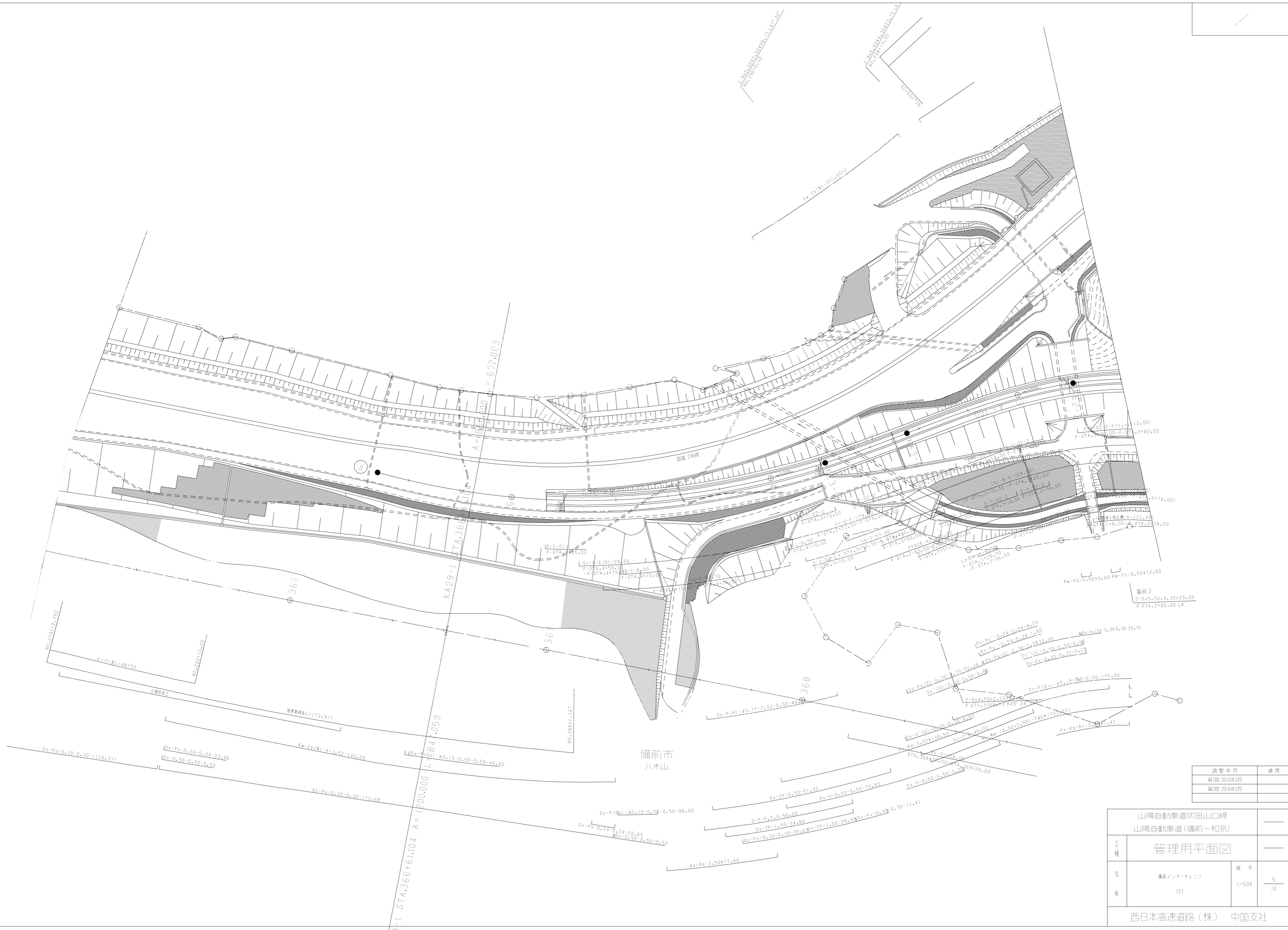
調整年月	適用
第1回 2019年3月	
第2回 2020年03月	
第3回 2021年03月	

山陽自動車道吹田山口線 山陽自動車道(備前〜和気)		
工種	管理用平面図	
名称	備前インターチェンジ (3)	縮尺 1/500 3/10
西日本高速道路(株) 中国支社		



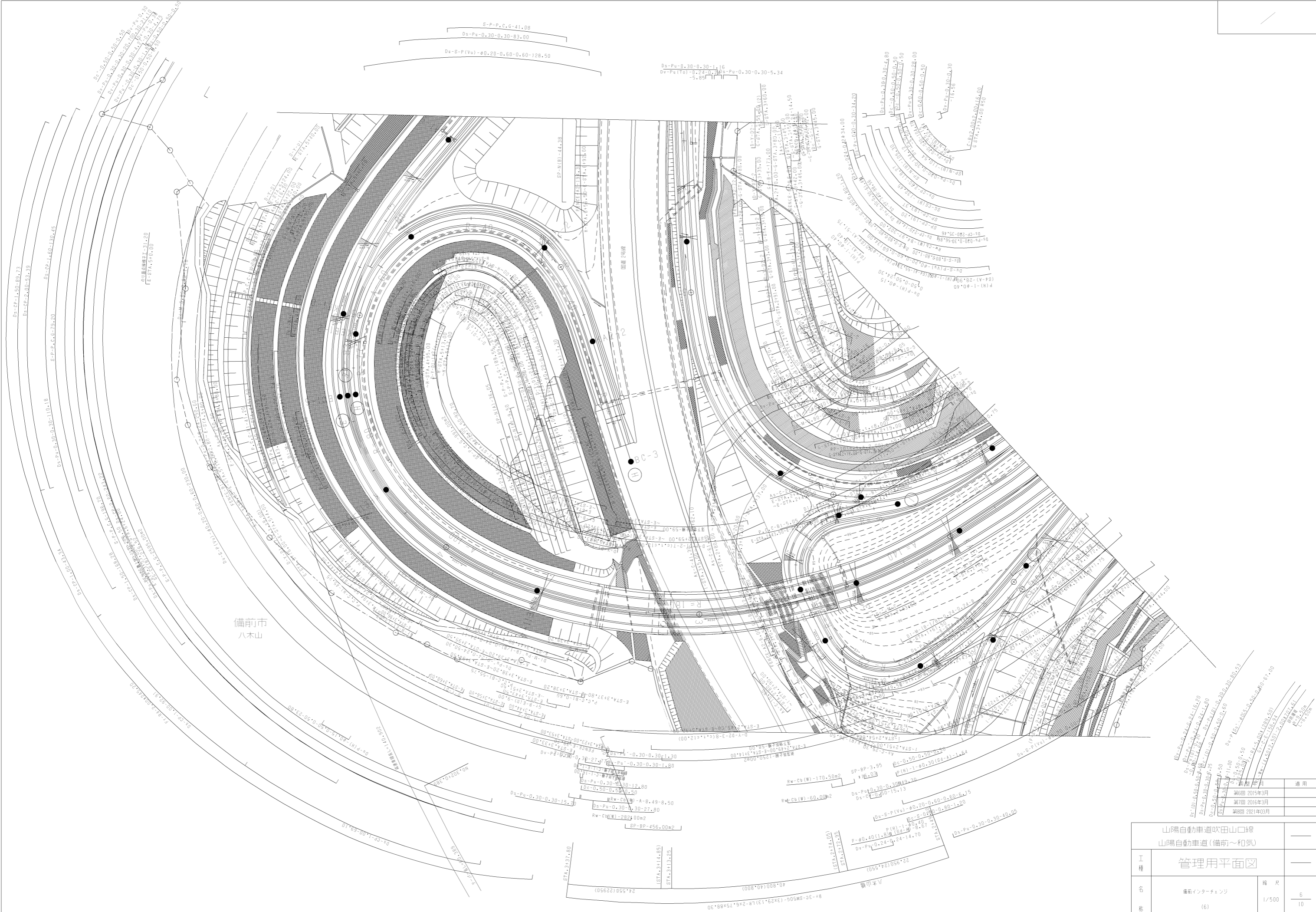
調整年月	適用
第6回 2014年3月	
第7回 2016年3月	
第8回 2019年3月	

山陽自動車道吹田山口線 山陽自動車道(備前～和気)			
工種	管理用平面図		
名称	備前インターチェンジ (4)	縮尺	1/500 4 10
西日本高速道路(株) 中国支社			



調整年月	適用
前回 2010年3月	
次回 2016年3月	

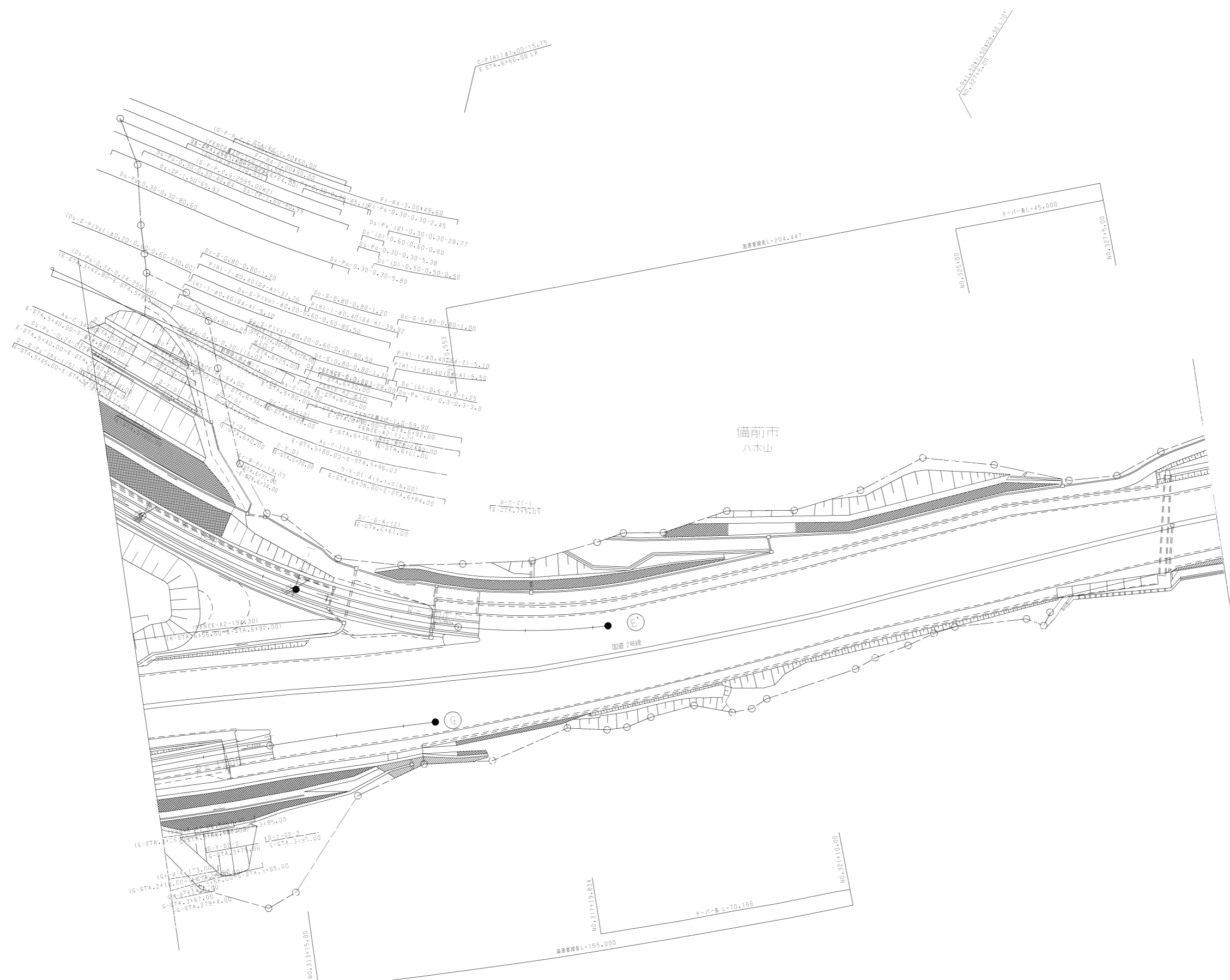
山陽自動車道吹田山口線		
山陽自動車道(備前～和気)		
工種	管理用平面図	
名称	備前インターチェンジ (5)	縮尺 1/500
西日本高速道路(株) 中国支社		5/10



備前市
八木山

山陽自動車道吹田山口線 山陽自動車道(備前~和気)			
工種	管理用平面図		
名称	備前インターチェンジ (6)	縮尺	6 10
		西日本高速道路(株) 中国支社	

2015年3月	第1回	2015年3月	第1回
2016年3月	第2回	2016年3月	第2回
2021年03月	第3回	2021年03月	第3回



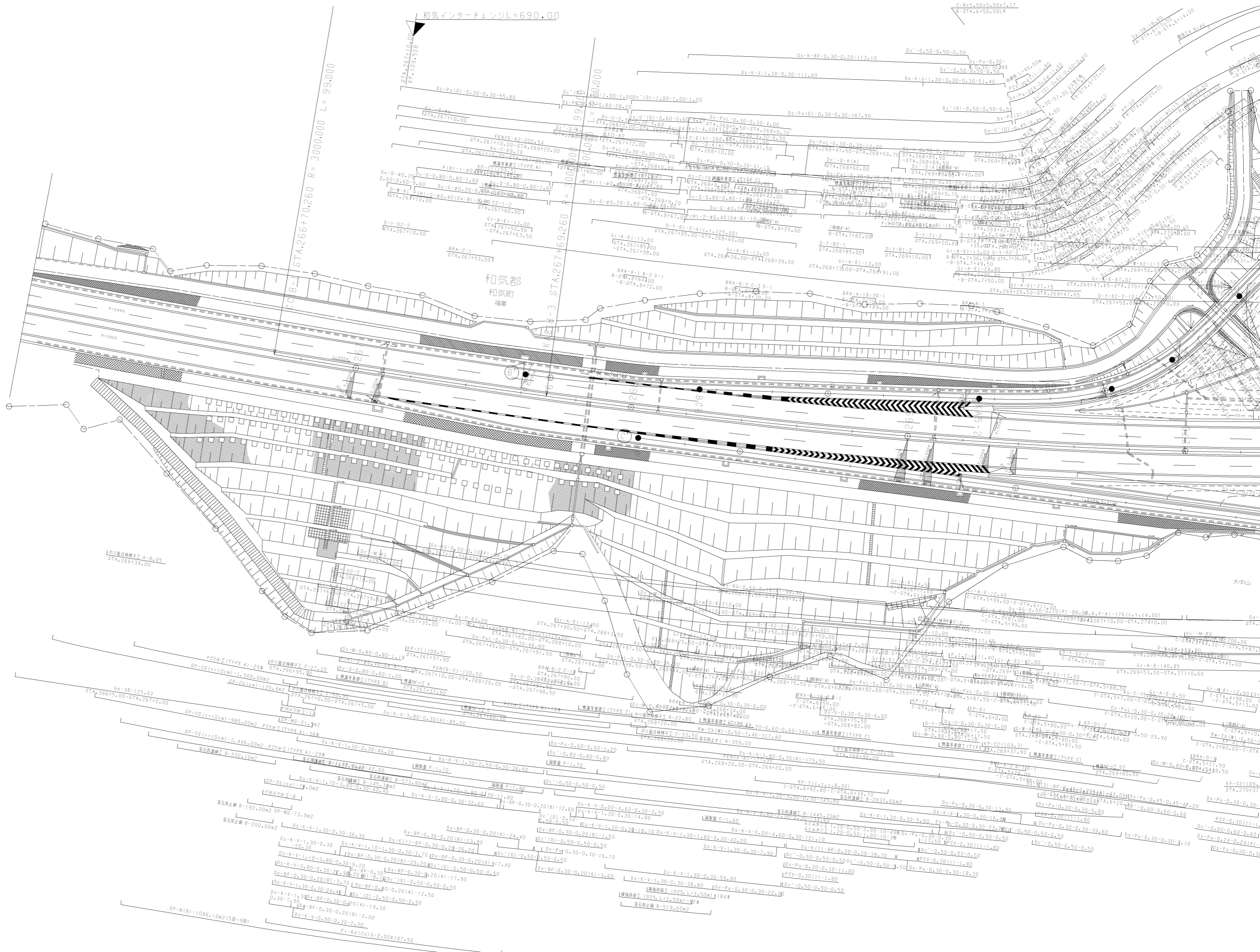
備前市
八木山

調整年月	適用
第4回 2016年3月	
第5回 2017年3月	
第6回 2021年03月	

山陽自動車道吹田山口線 山陽自動車道(備前~和気)			
工種	管理用平面図		
名称	備前インターチェンジ (7)	縮尺	7/10
		1/500	
西日本高速道路(株) 中国支社			

和気-5
(4.00x4.50)
C-Bx5.50x5.50x7.17
B-STA.6+50.00LR

和気インターチェンジ=690.00



大中山

②少面積積算 T-A-6.05
STA.266+34.00

③少面積積算 T-C-27.20
STA.266+95.00

④少面積積算 T-A-32.80
STA.267+10.00

⑤少面積積算 T-B-332.10m2
STA.267+10.00

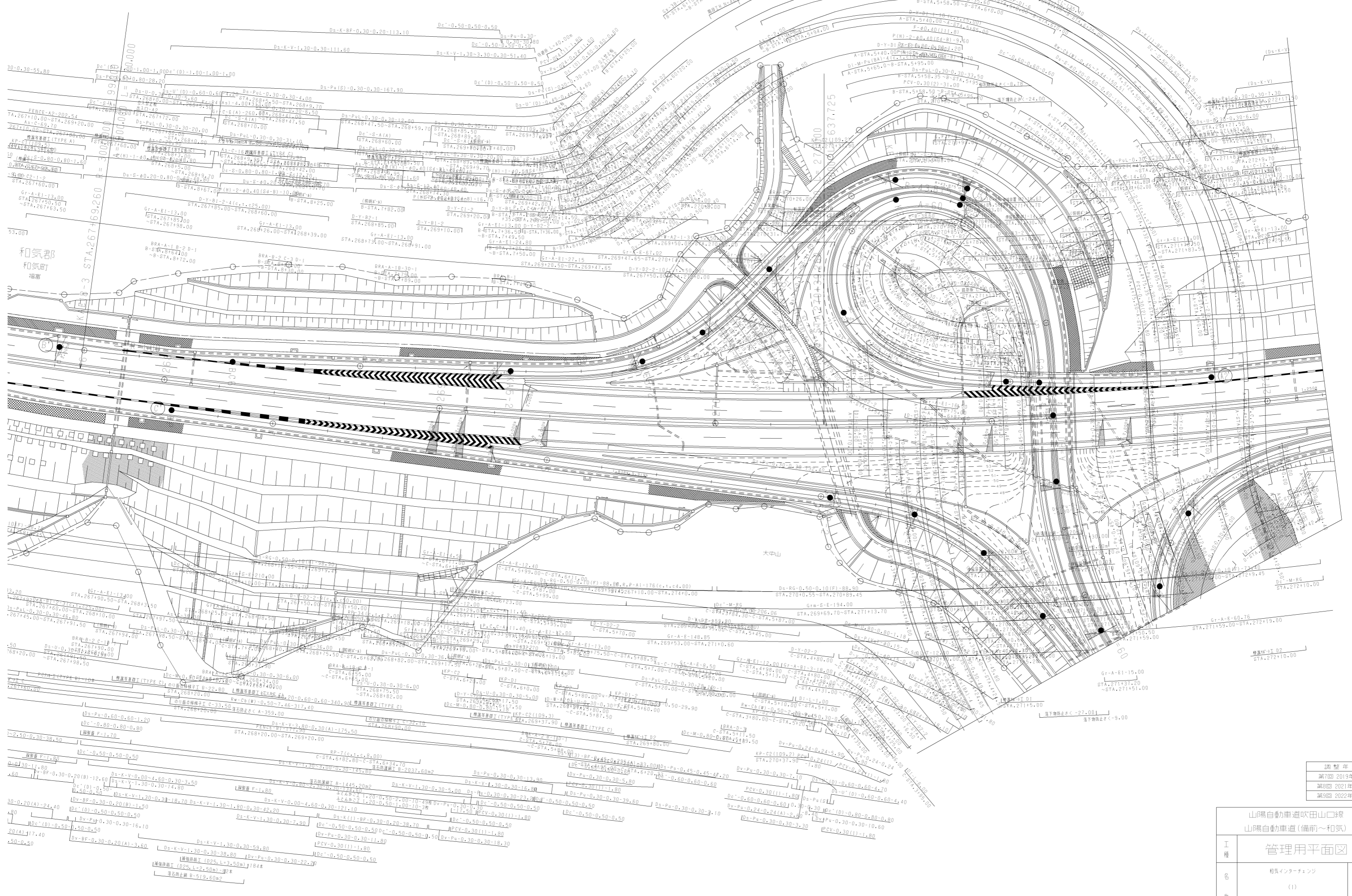
⑥少面積積算 T-B-573.80m2
STA.267+10.00

⑦少面積積算 T-B-519.50m2
STA.267+10.00

⑧少面積積算 T-B-519.50m2
STA.267+10.00

チェーンL=690.00

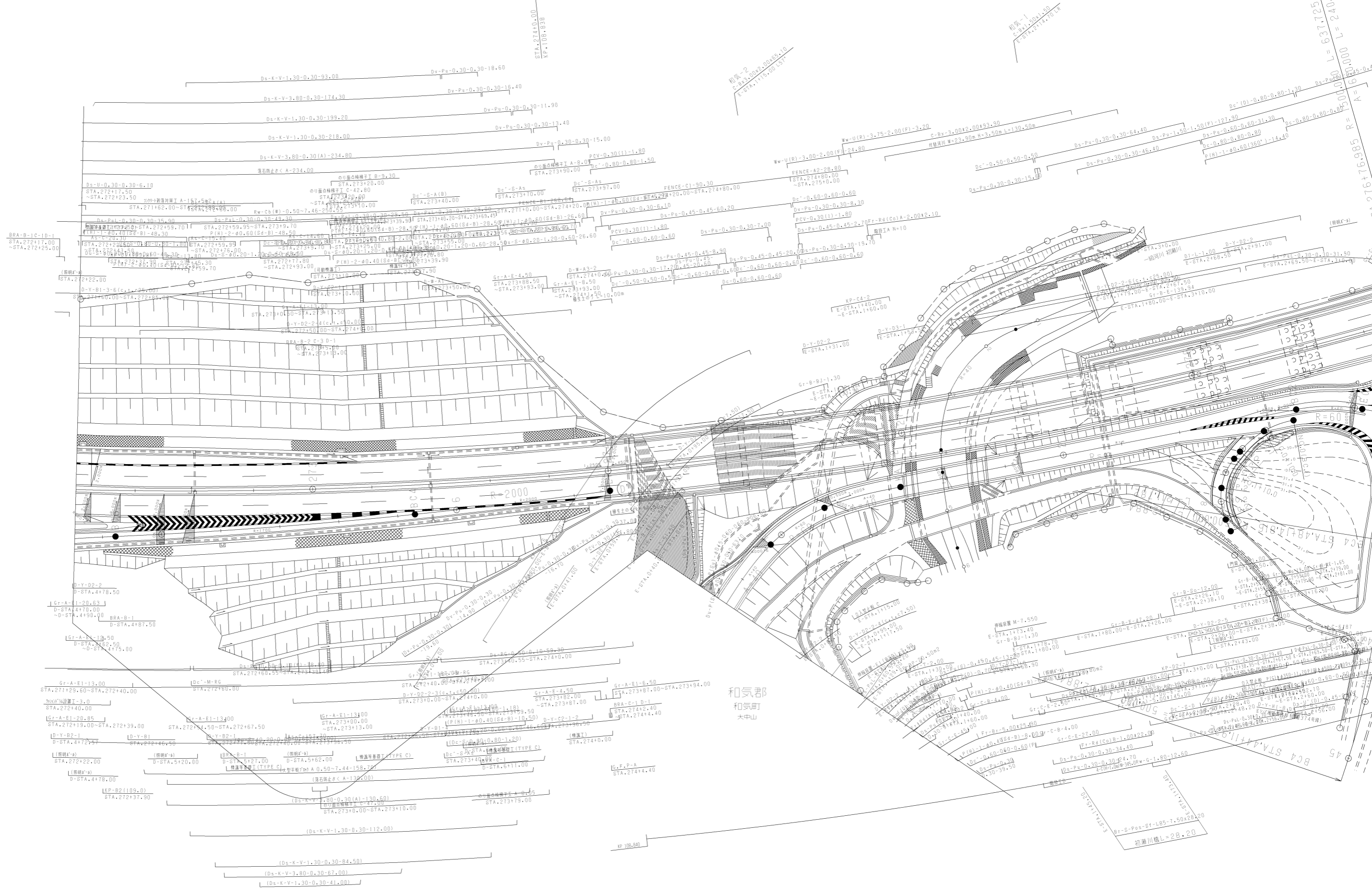
和気-5
(4.00x4.50)
C-B=5.50x5.50x7.17
D-STA.6150.00LR



調整年月	適用
第7回 2019年3月	
第8回 2021年03月	
第9回 2022年03月	

山陽自動車道吹田山口線			
山陽自動車道(備前~和気)			
工種	管理用平面図		
名称	和気インターチェンジ (1)	幅尺	8 10
西日本高速道路(株) 中国支社			

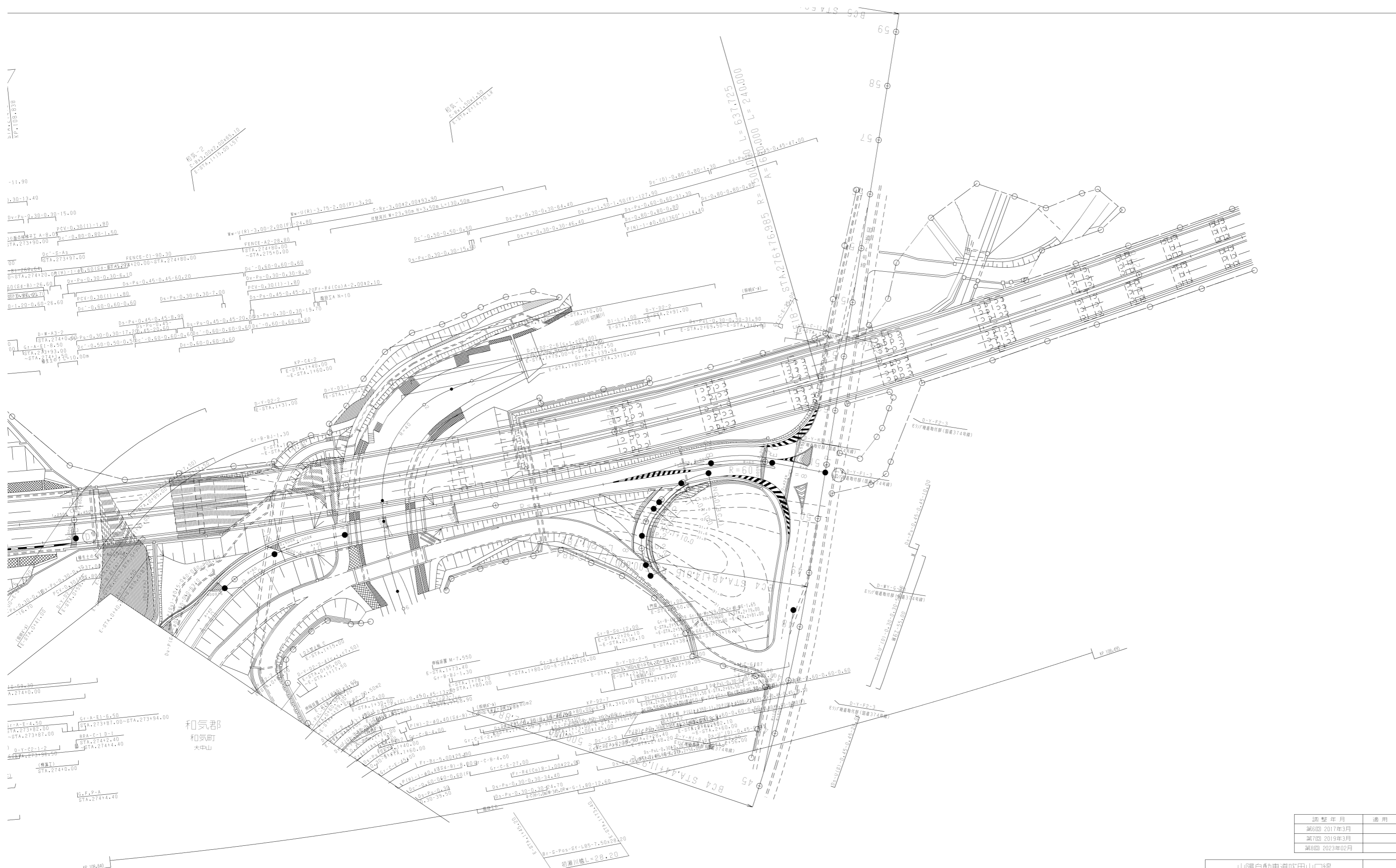
和気インターチェンジL=690.00



和気郡
和気町
大中山


初瀬川橋L=240.000

初瀬川橋L=28.20



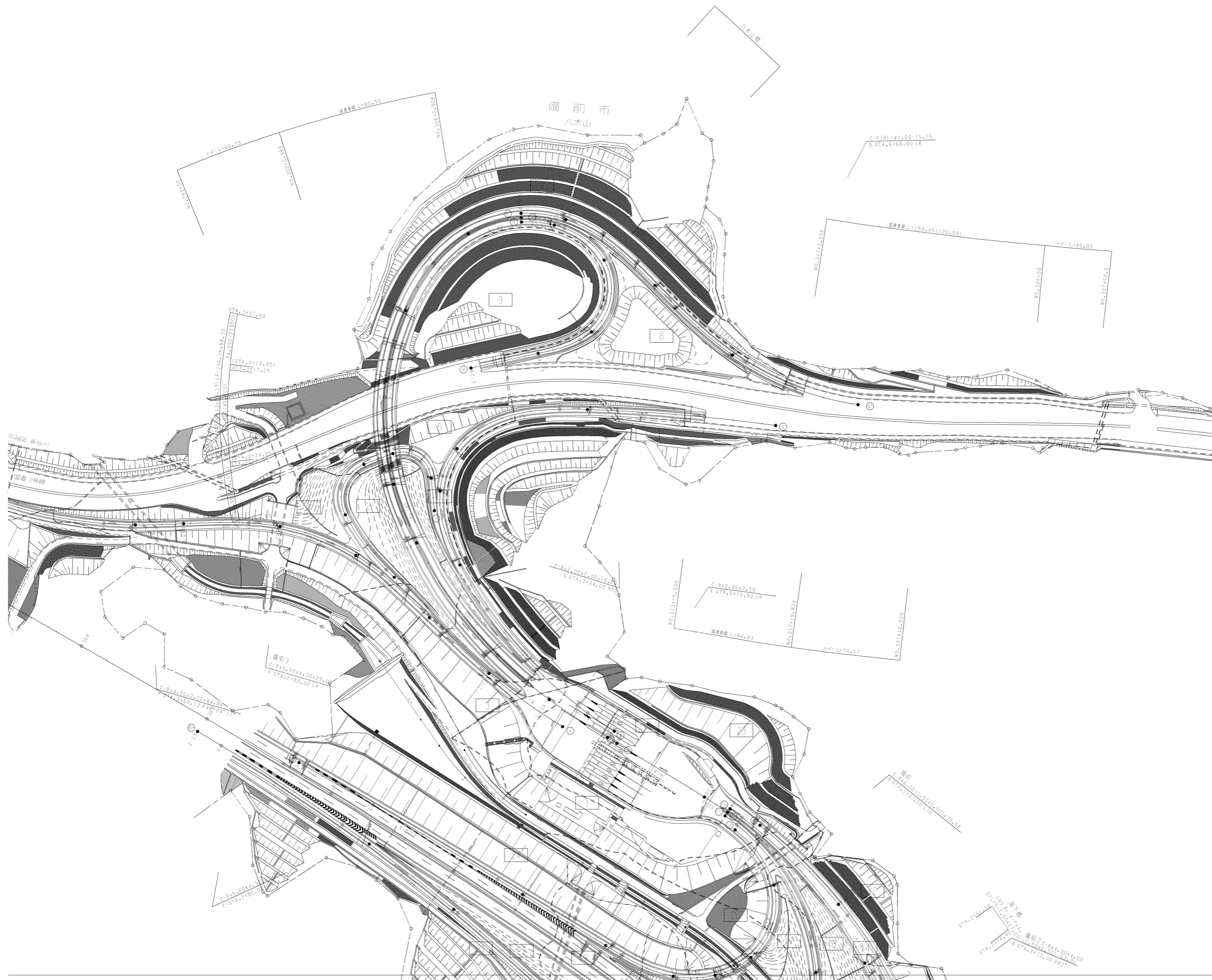
調整年月	適用
第6回 2017年3月	
第7回 2019年3月	
第8回 2023年02月	

山陽自動車道吹田山口線		—	
山陽自動車道(備前~和気)		—	
工種	管理用平面図	—	
名称	相対インターチェンジ (2)	縮尺	1/500 9/10
西日本高速道路(株) 中国支社			



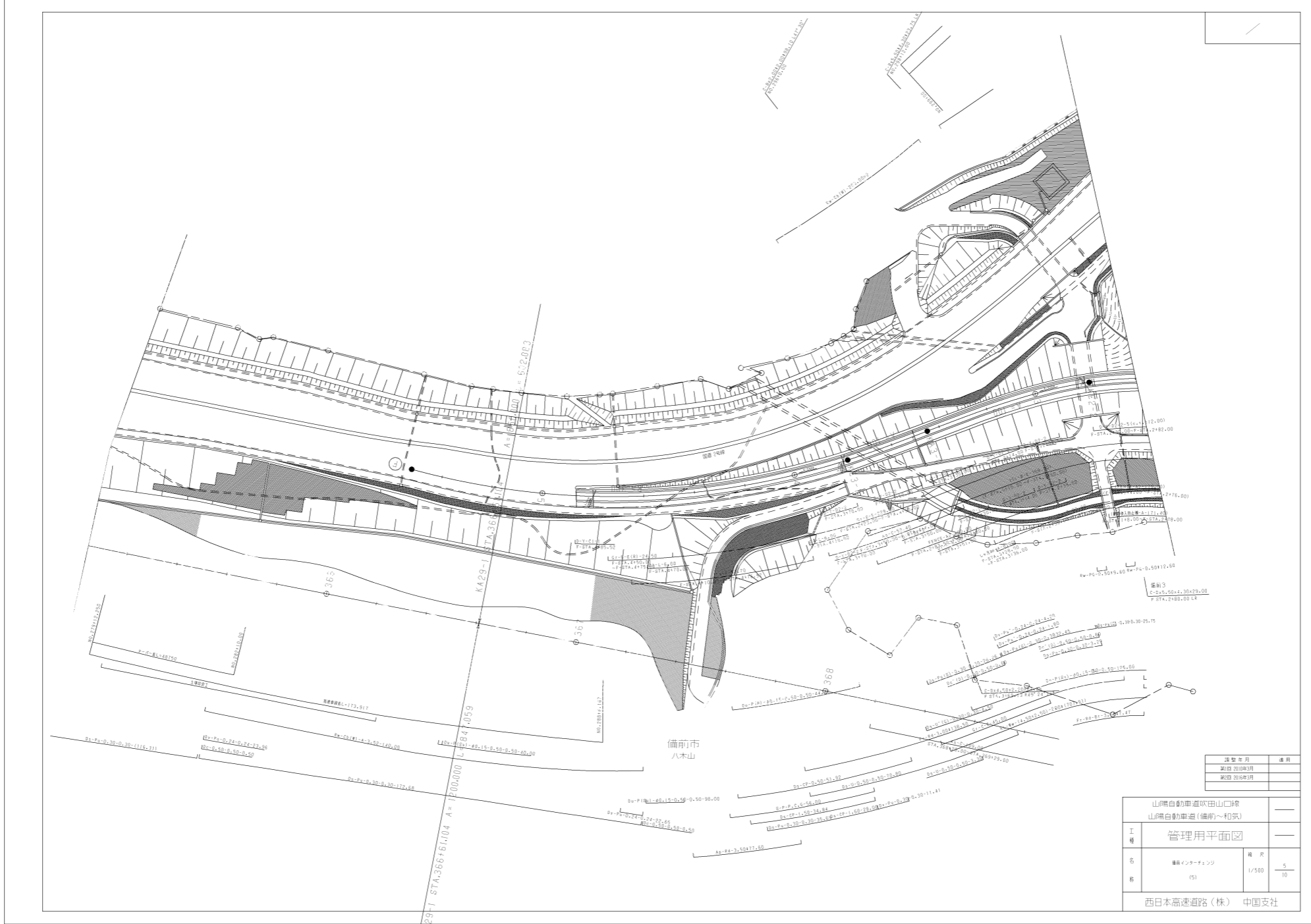
調整年月	適用
第1回 2009年3月	

山陽自動車道吹田山口線 山陽自動車道(山口南~山口JCT)		
工種	管理用平面図	
名称	山口ジャンクション (6)	縮尺 1/500
		6 7
西日本高速道路(株)中国支社		



調整年月	適用
第1回 2005年08月	
第2回 2021年03月	

山陽自動車道吹田山口線		—	
山陽自動車道(備前~和気)		—	
工種	管理用平面図	—	
名称	NO.284+00 ~ NO.388+3	幅尺	2
		1/1000	17
西日本高速道路(株) 中国支社			

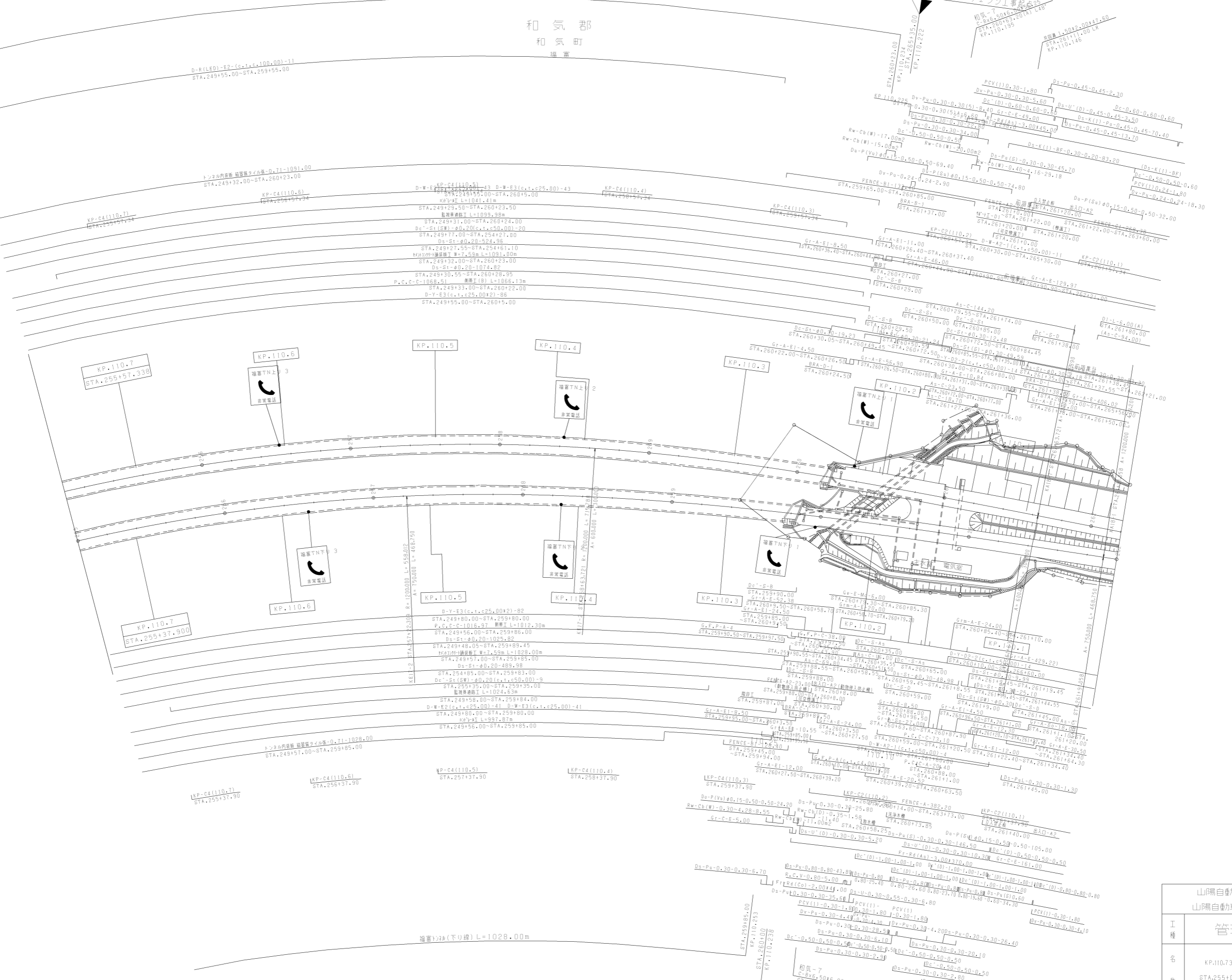


山陽自動車道吹田山口線		
山陽自動車道(備前～和歌)		
工程	管理用平面図	
名	備前インターチェンジ	欄次
番	(5)	1/500
		5/10
西日本高速道路(株) 中国支社		

福富トンネル(上り線) L=1091.00m

和気郡
和気町
福富

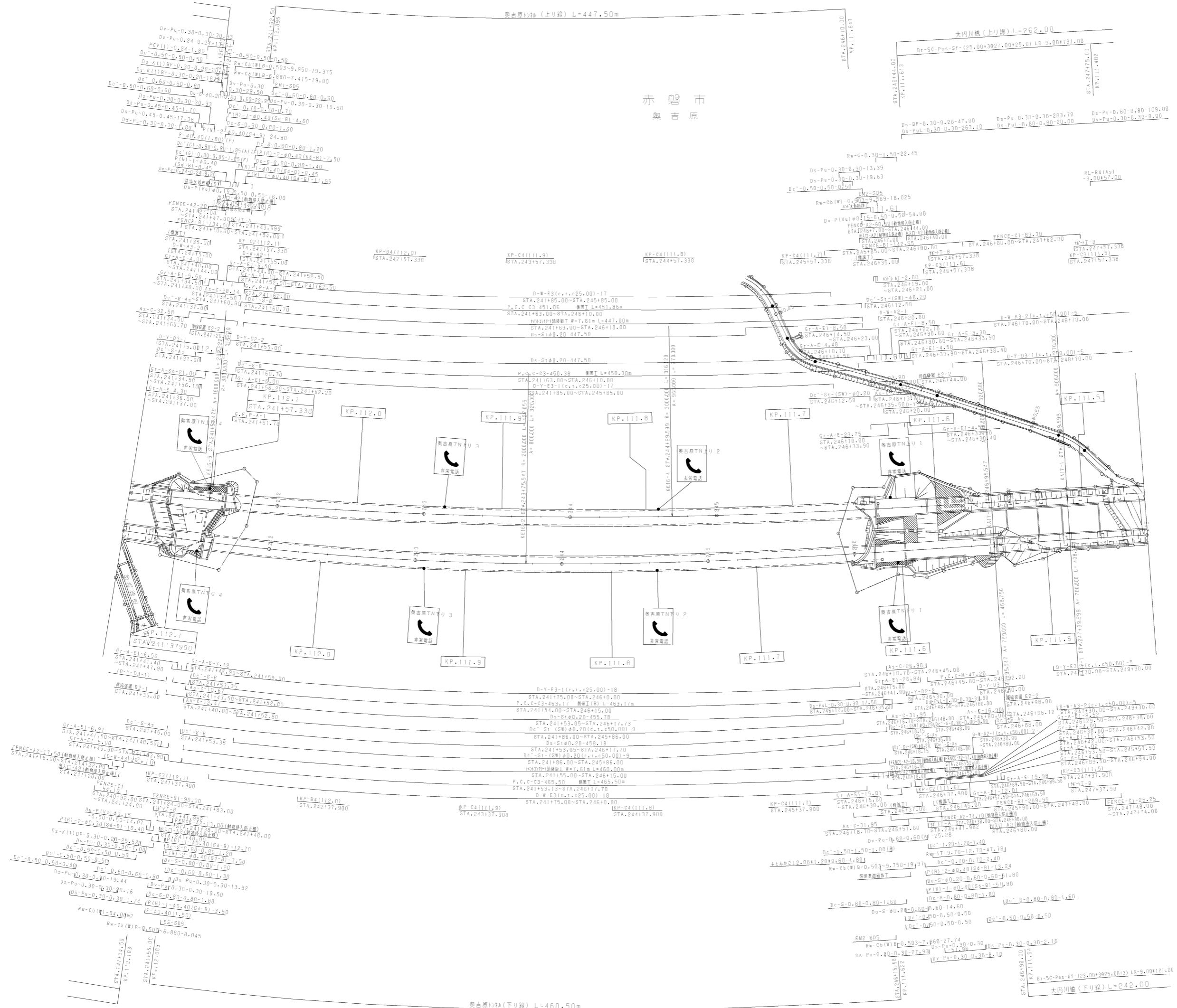
福富トンネル工事終点 和気インターチェンジ工事起点



調整年月	適用
第3回 2016年3月	
第4回 2018年3月	
第5回 2019年3月	

山陽自動車道吹田山口線		
山陽自動車道(和気～山陽)		
工種	管理用平面図	
名称	KP.110.738 ~ KP.110.038 STA.255+00 ~ STA.262+00	幅尺 1/1000 1/19

赤磐市
奥吉原



調整年月	適用
第2回 2010年3月	
第3回 2016年3月	
第4回 2018年3月	

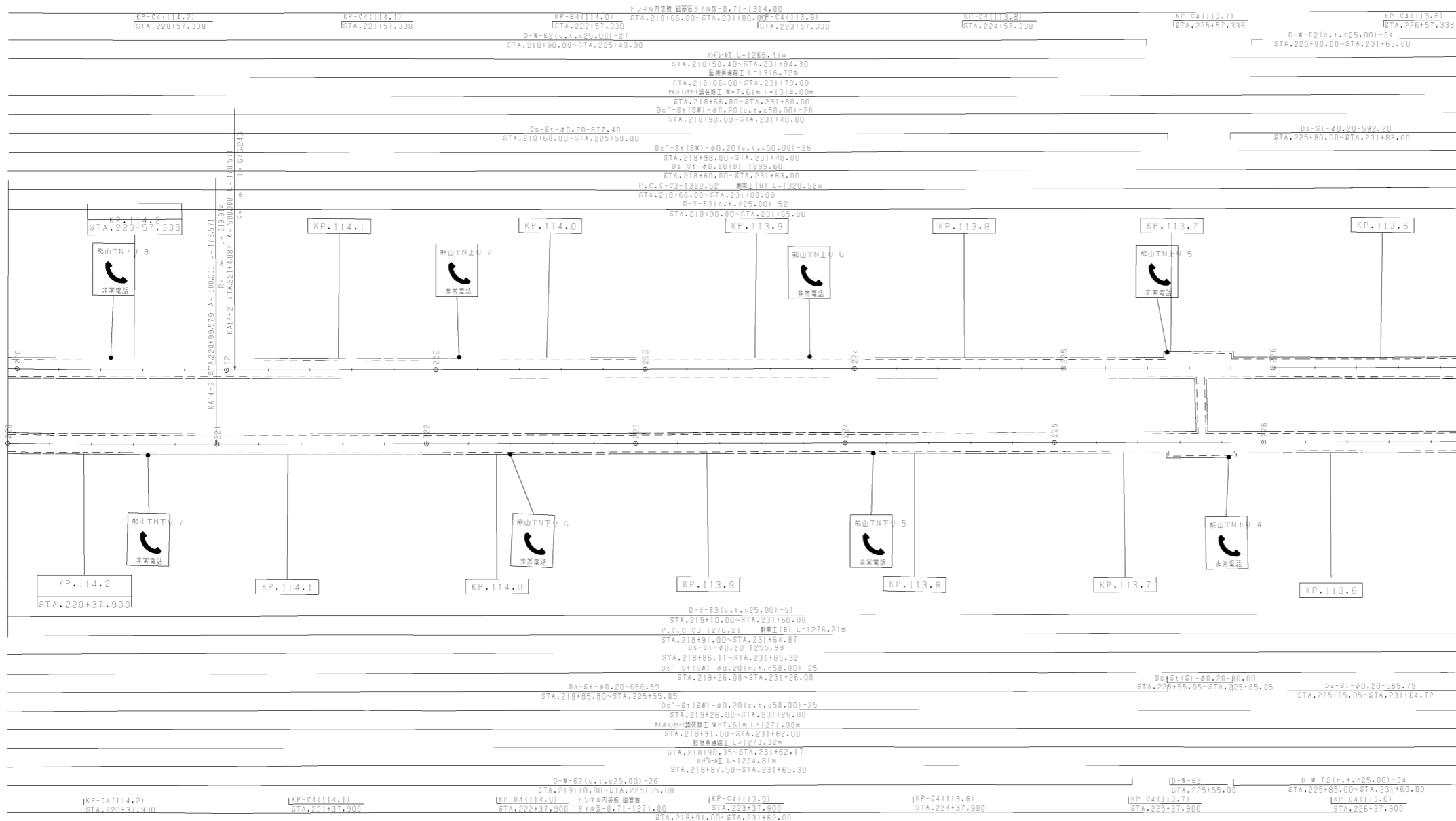
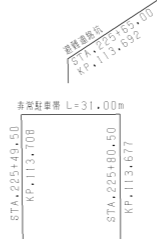
山陽自動車道吹田山口線		
山陽自動車道(和気～山陽)		
工種	管理用平面図	
名称	KP.112.138 ~ KP.111.438 STA.241+00 ~ STA.248+00	1/1000
		3
		19

勢力トンネル他1トンネル工事終点 奥吉原工事起点

船山トンネル(上り線) L=1315.00m


赤磐市
千畝

STA.224+90.00
KP.113.767



船山トンネル(上り線) L=1272.80m

STA.224+90.00
KP.113.748



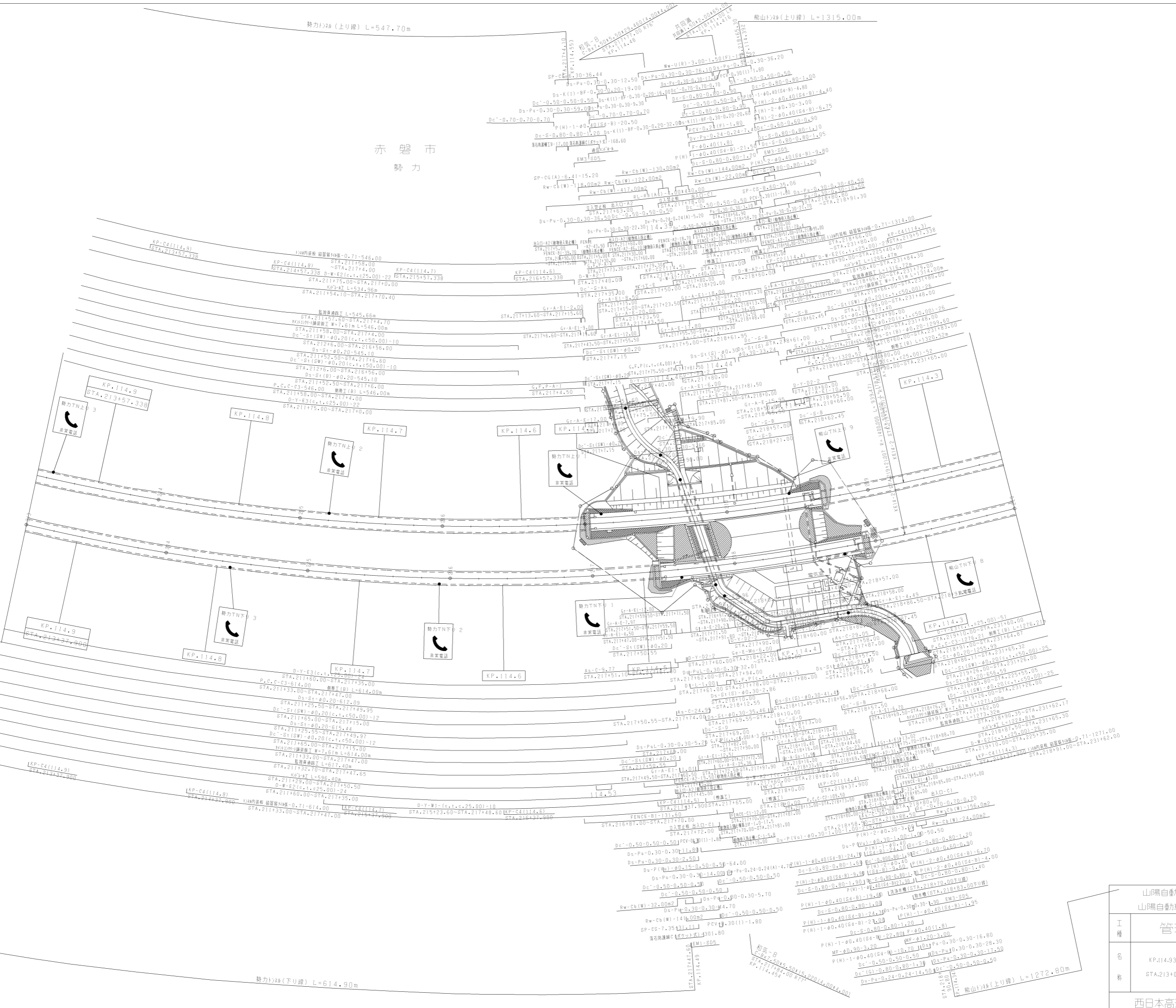
奥吉原

勢力トンネル他1トンネル工事終点 奥吉原工事起点

調査年月	適用
第1回 2005年08月	
第2回 2018年03月	

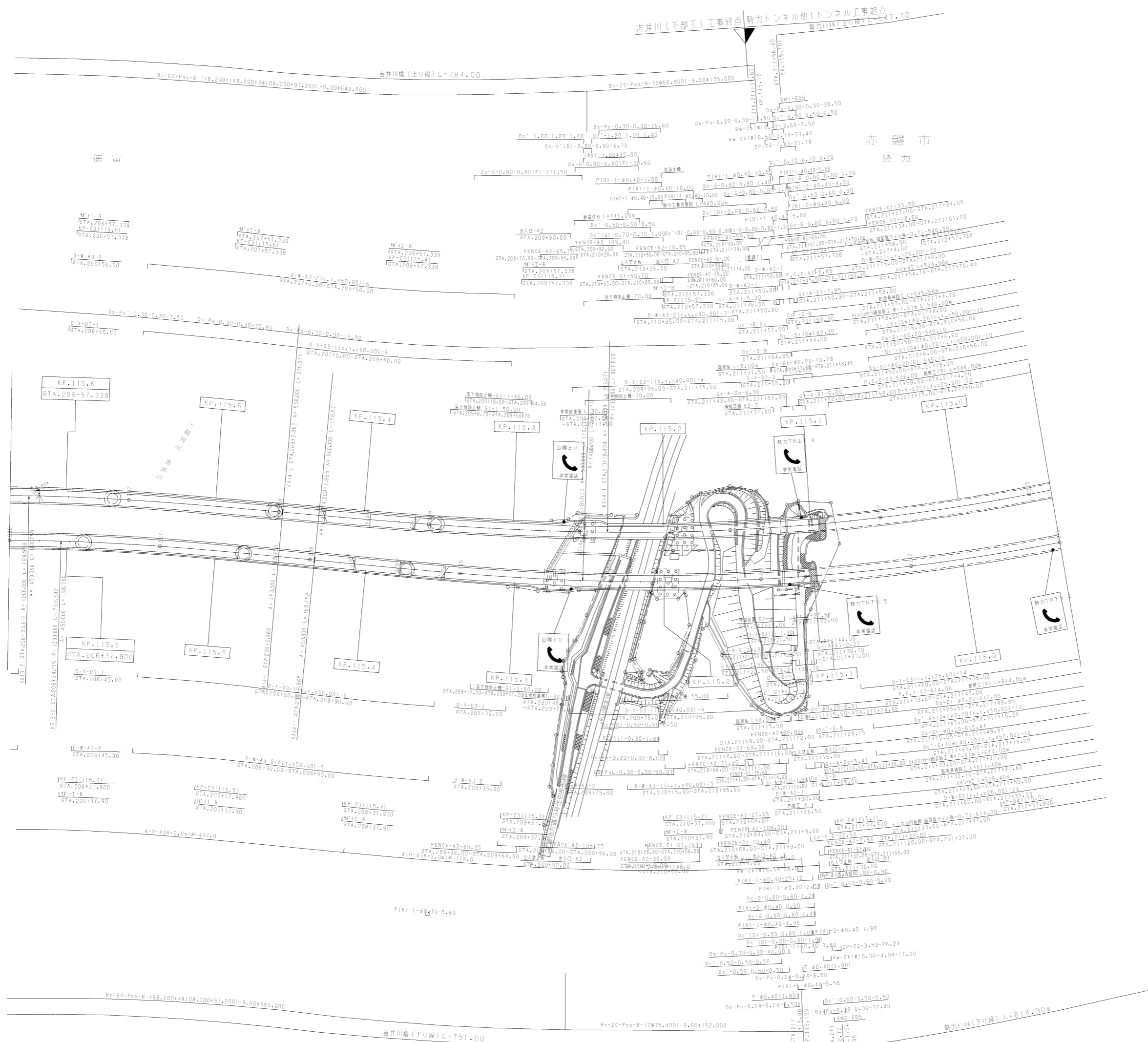
山陽自動車道吹田山口線 山陽自動車道(和気~山陽)		
工種	管理用平面図	
名称	KP.114.238 ~ KP.113.538 STA.220+00 ~ STA.227+00	幅尺 1/1000 6 19
西日本高速道路(株) 中国支社		

赤磐市
勢力



調整年月	適用
第1回 2019年3月	
第2回 2021年03月	
第3回 2023年02月	

山陽自動車道吹田山口線		
山陽自動車道(和気～山陽)		
工種	管理用平面図	
名称	KP.114.938 ~ KP.114.238 STA.213+00 ~ STA.220+00	幅尺 1/1000 7 19



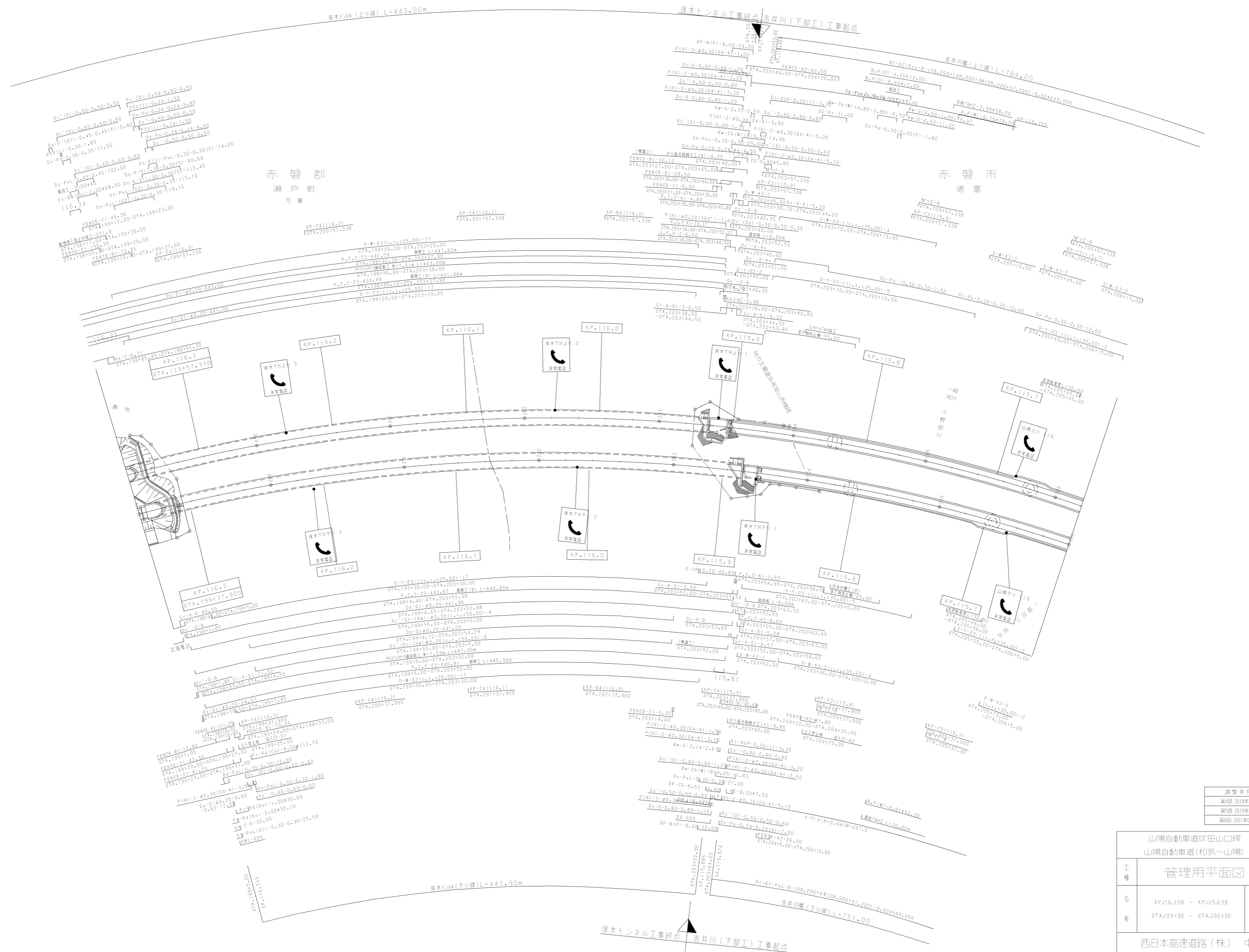
吉井川(下部工)工事終点 勢力トンネル他トネル工事起点
 勢力トンネル(上り線) L=47.70

赤磐市
 勢力

徳富


調整年月	適用
第3回 2017年3月	
第4回 2018年3月	
第5回 2021年03月	

山陽自動車道吹田山口線		
山陽自動車道(和気~山陽)		
工種	管理用平面図	
名称	KP.115.638 ~ KP.114.938 STA.206+00 ~ STA.213+00	幅尺 1/1000 8 19



調整年月	適用
第4回 2018年3月	
第5回 2019年3月	
第6回 2021年03月	

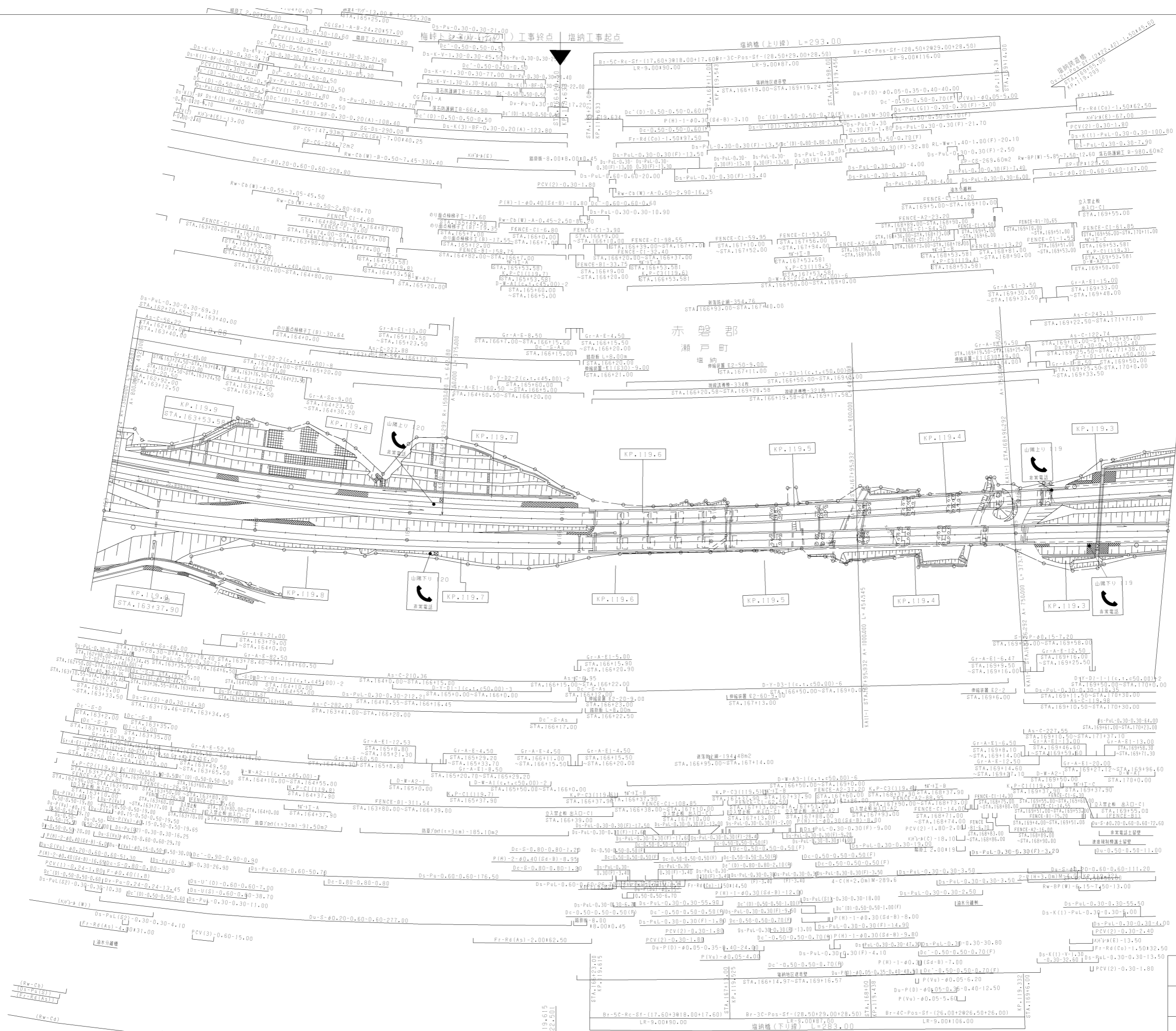
山陽自動車道吹田山口線			
山陽自動車道(和気～山陽)			
工種	管理用平面図		
名称	KP.116.338 ~ KP.115.638 STA.199+00 ~ STA.206+00	縮尺	1/1000
			9 19
西日本高速道路(株) 中国支社			



赤磐郡
瀬戸町

調整年月	適用
第4回 2017年3月	
第5回 2018年3月	
第6回 2021年03月	

山陽自動車道吹田山口線 山陽自動車道(和氣~山陽)		
工種	管理用平面図	
名称	KP.119.238 ~ KP.118.538 STA.170+00 ~ STA.177+00	1/1000
		13 19



赤磐郡
瀬戸町

調整年月	適用
第6回 2016年3月	
第7回 2022年03月	
第8回 2023年02月	

山陽自動車道吹田山口線 山陽自動車道(和気～山陽)	
工種	管理用平面図
名称	KP.119.938 ~ KP.119.238 STA.163+00 ~ STA.170+00
縮尺	1/1000
	14 19

西日本高速道路(株) 中国支社

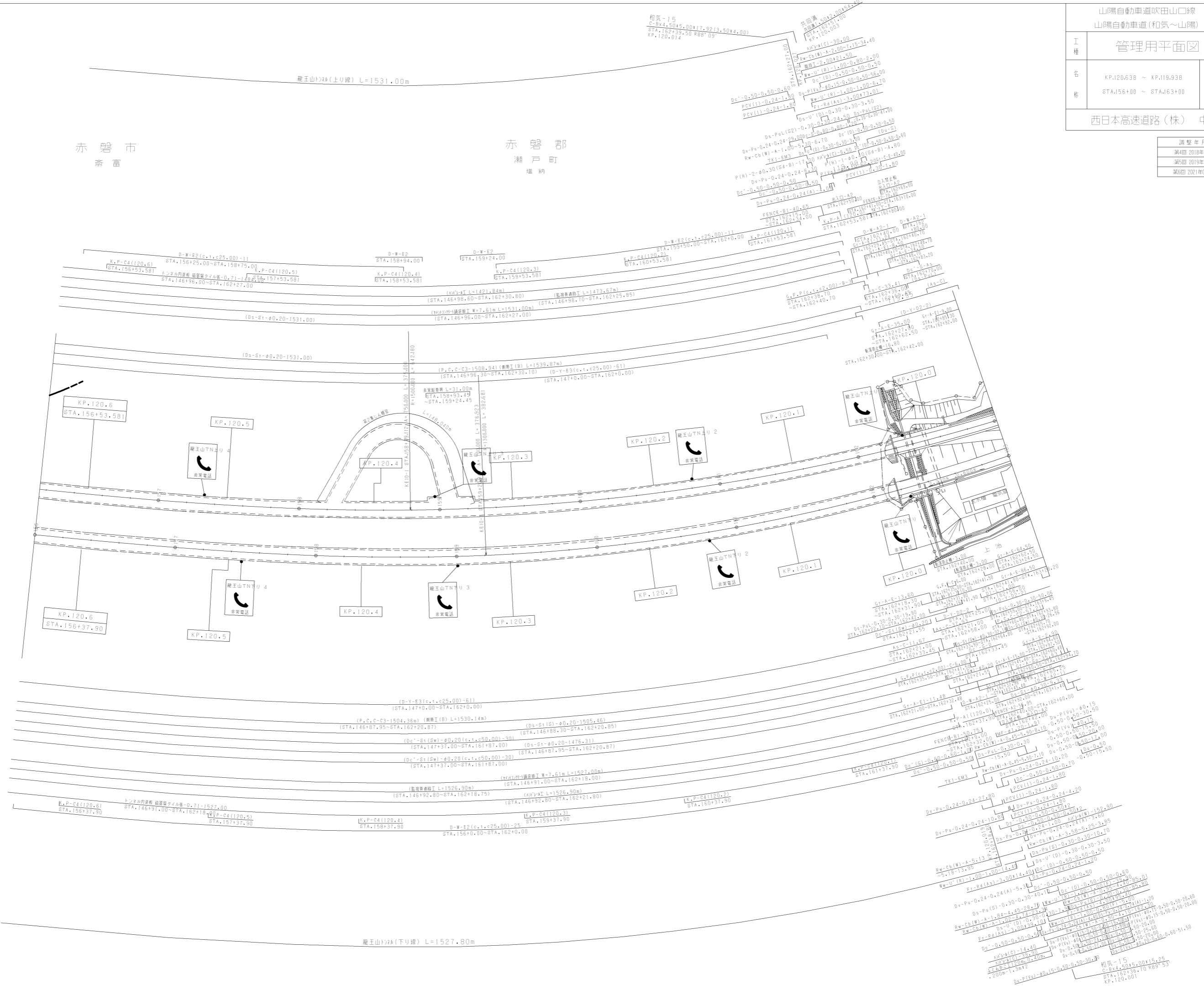
梅峠トンネル(その1)工事終点 塩納工事起点

山陽自動車道吹田山口線		—	
山陽自動車道(和気~山陽)		—	
工種	管理用平面図	—	
名称	KP.120.63B ~ KP.119.93B STA.156+00 ~ STA.163+00	幅尺	1/1000
西日本高速道路(株) 中国支社		15	19

調整年月	適用
第4回 2018年3月	
第5回 2019年3月	
第6回 2021年03月	

赤磐市
斎富

赤磐郡
瀬戸町
塩納



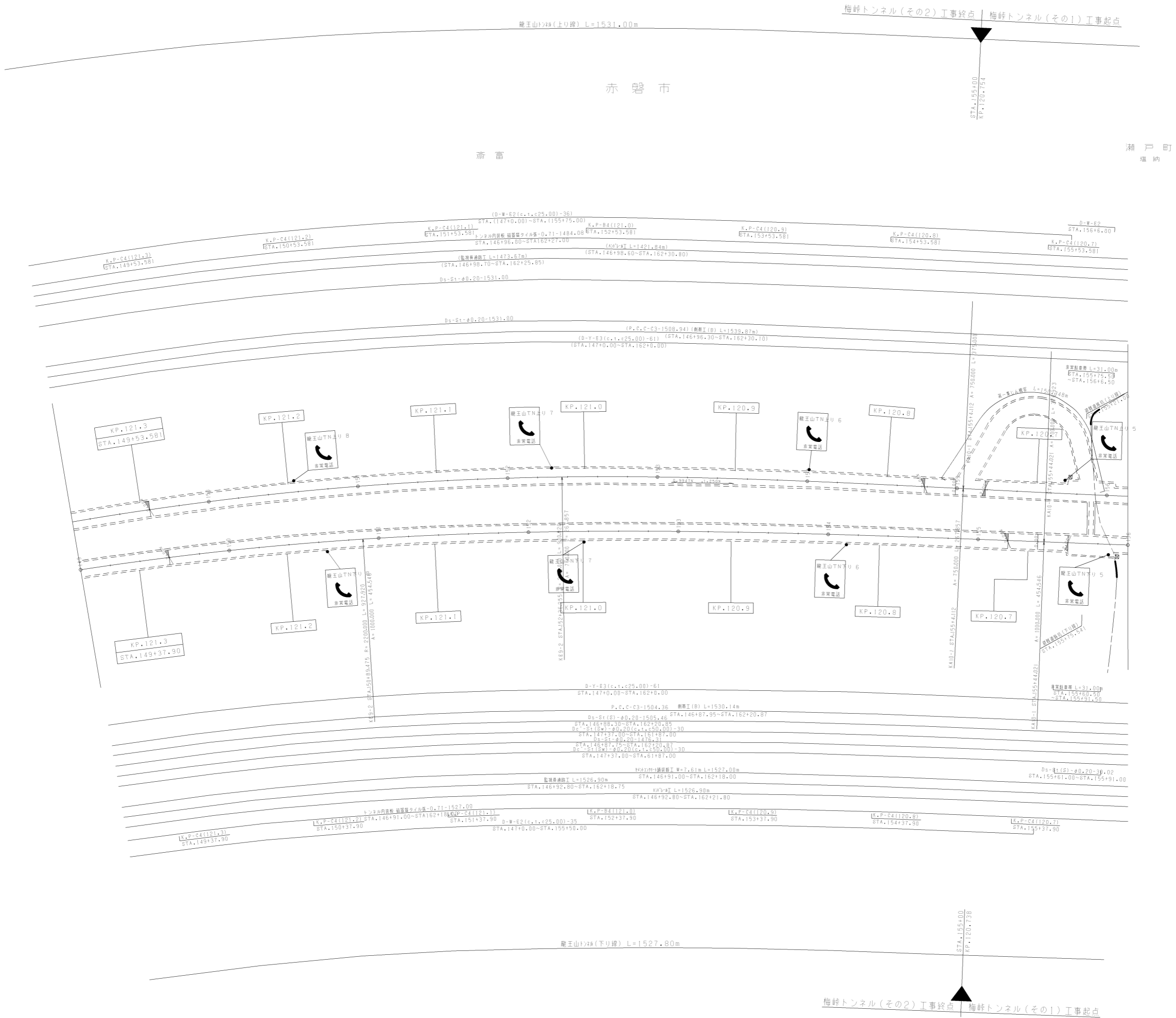
瀬玉山TNリ(上り線) L=1531.00m

瀬玉山TNリ(下り線) L=1527.80m

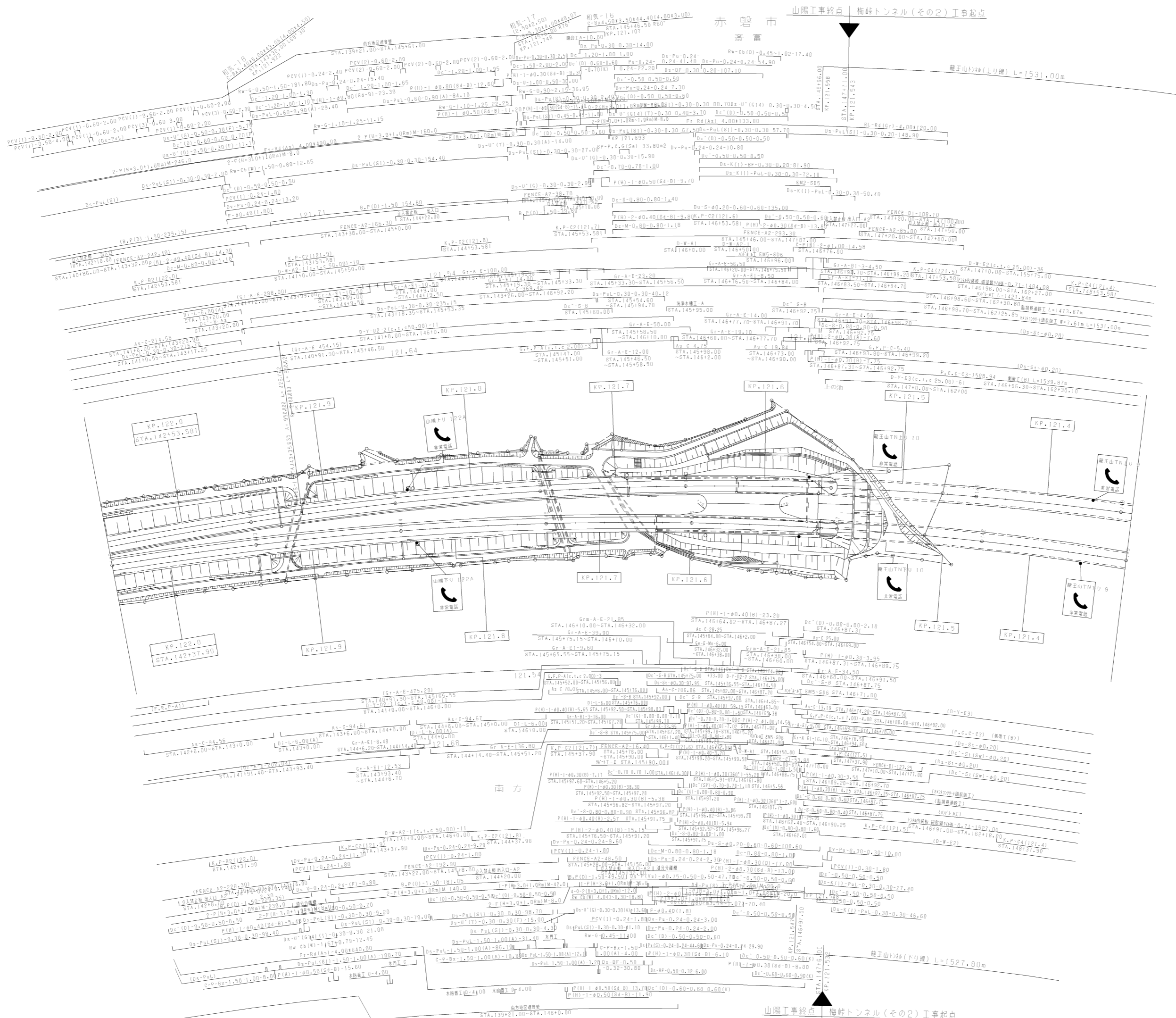
和気-15
C-Bx4.90x4.50x17.92(3.50x4.00)
STA.162+38.50 R887.09
KP.120.014

和気-15
C-Bx4.90x4.50x17.92(3.50x4.00)
STA.162+38.50 R887.09
KP.120.014

和気-15
C-Bx4.90x4.50x15.25
STA.162+36.70 R887.53
KP.120.011

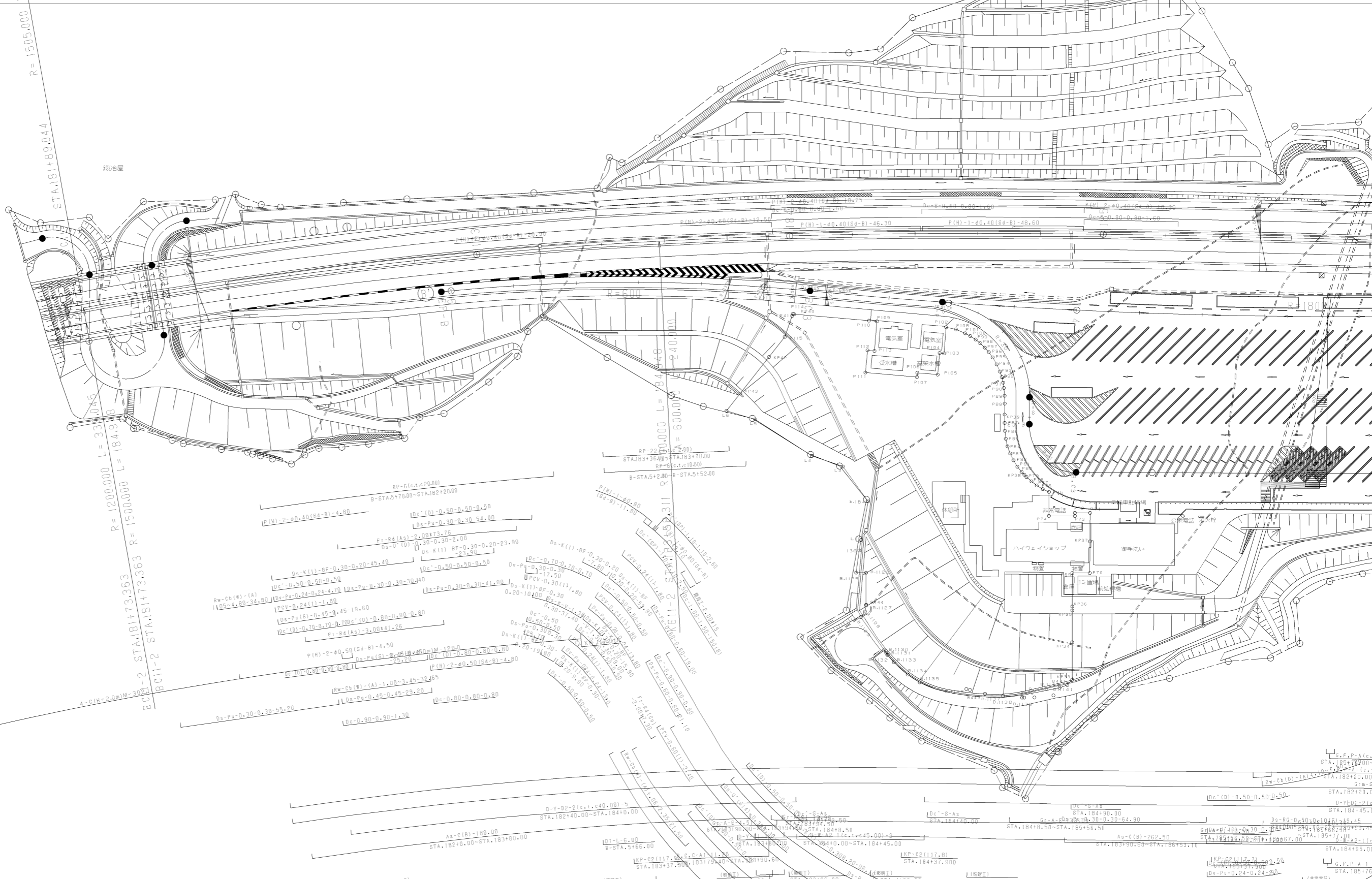


山陽自動車道吹田山口線		—	
山陽自動車道(和気~山陽)		—	
工種	管理用平面図	—	
名称	KP.121.338 ~ KP.120.638	縮尺	16
	STA.149+00 ~ STA.156+00	1/1000	19
西日本高速道路(株) 中国支社			



調査年月	適用
第5期 2017年3月	—
第6期 2018年3月	—
第7期 2021年3月	—

山陽自動車道吹田山口線 山陽自動車道(和気~山陽)		管理用平面図	
工種	—	幅尺	—
名称	KP.122.038 ~ KP.121.338 STA.142+00 ~ STA.149+00	1/1000	17 19
西日本高速道路(株) 中国支社			

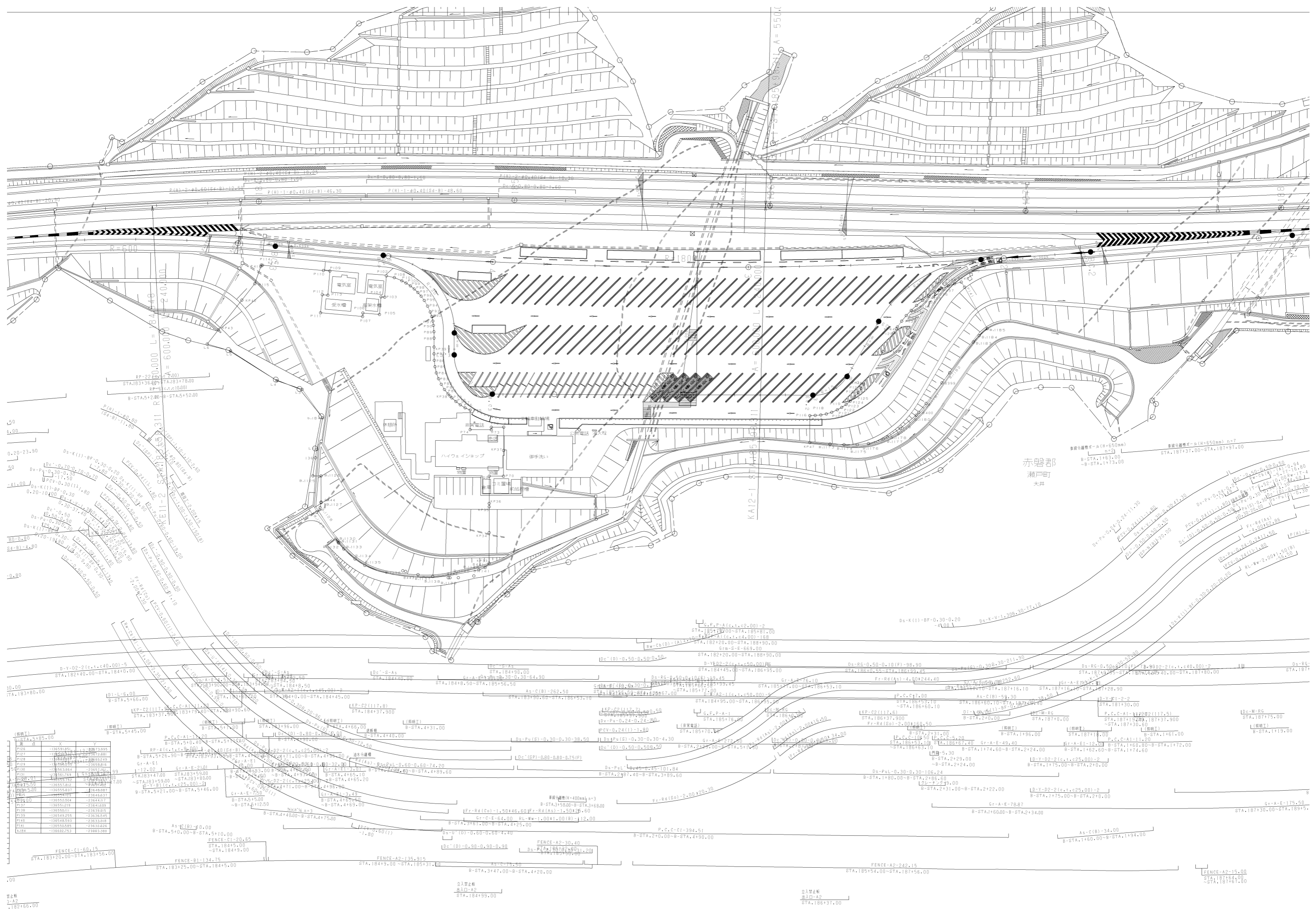


世界測地系座標

測点	X	Y	測点	X	Y	測点	X	Y	測点	X	Y
Q128	-136618.265	-23886.144	Q141	-136644.355	-23893.536	KP41	-136543.033	-23877.933	P120	-136551.011	-23874.434
Q129	-136588.825	-23841.323	Q142	-136610.936	-23822.100	KP42	-136555.833	-23915.176	P121	-136553.326	-23867.774
Q130	-136599.663	-23850.394	Q143	-136610.455	-23864.884	KP43	-136566.810	-23924.300	P122	-136562.282	-23863.029
Q131	-136641.826	-23810.625	Q144	-136610.347	-23819.925	KP44	-136566.801	-23859.210	P123	-136569.504	-23863.029
Q132	-136665.939	-23843.243	Q145	-136612.282	-23874.242	KP45	-136575.875	-23884.475	P124	-136569.898	-23859.210
Q133	-136662.722	-23860.533	Q146	-136611.985	-23865.976	KP46	-136580.629	-23871.992	P125	-136582.553	-23859.210
Q134	-136625.762	-23883.863	Q147	-136610.122	-23864.282	KP47	-136611.683	-23893.603	P126	-136586.054	-23893.603
Q135	-136655.480	-23881.105	Q148	-136609.276	-23862.921	LL	-136645.626	-23889.688	P127	-136577.541	-23893.603
Q136	-136625.494	-23883.924	Q149	-136605.684	-23853.445	L1	-136591.640	-23870.252	P128	-136577.375	-23893.603
Q137	-136635.414	-23883.862	Q150	-136605.726	-23851.326	L4	-136588.301	-23901.319	P129	-136583.886	-23893.603
Q138	-136637.876	-23894.243	Q151	-136598.106	-23847.433	L5	-136576.747	-23919.588	P130	-136586.912	-23893.603
Q139	-136633.647	-23885.574	Q152	-136594.867	-23838.267	L6	-136574.263	-23928.839	P131	-136586.648	-23884.824
Q140	-136650.848	-23877.434	Q153	-136595.086	-23829.111	P60	-136625.325	-23918.777	P132	-136584.984	-23884.824
Q141	-136651.527	-23876.913	Q154	-136595.831	-23826.866	P70	-136625.305	-23912.409	P133	-136581.468	-23884.824
Q142	-136654.947	-23874.020	Q155	-136596.175	-23823.379	P71	-136606.899	-23912.401	P134	-136588.872	-23884.824
Q143	-136654.603	-23874.444	Q156	-136593.331	-23818.887	P72	-136606.810	-23917.460	P135	-136586.800	-23884.824
Q144	-136655.202	-23870.553	Q157	-136587.435	-23818.019	P73	-136607.224	-23917.445	P136	-136584.984	-23884.824
Q145	-136650.385	-23865.664	Q158	-136587.252	-23818.146	P74	-136598.748	-23884.824	P137	-136586.748	-23884.824
Q146	-136646.444	-23861.717	Q159	-136585.393	-23818.443	P75	-136593.458	-23825.134	P138	-136586.758	-23884.824
Q147	-136663.917	-23855.744	Q160	-136583.529	-23818.445	P76	-136584.000	-23822.714	P139	-136587.786	-23884.824
Q148	-136664.637	-23849.987	Q161	-136581.824	-23813.629	P77	-136587.422	-23822.550	P140	-136586.676	-23878.775
Q149	-136665.307	-23843.922	Q162	-136579.488	-23809.563	P78	-136585.126	-23831.323	P141	-136585.938	-23877.458
Q150	-136665.630	-23839.682	Q163	-136577.437	-23807.792	P79	-136584.709	-23838.729	P142	-136585.769	-23876.478

道路幅員 10.00m

測点	X	Y	測点	X	Y	測点	X	Y
KP-B2(118.00)	-136547.900	-23821.570	P120	-136551.011	-23874.434	P139	-136587.786	-23884.824
KP-C2(117.80)	-136537.800	-23819.500	P121	-136553.326	-23867.774	P140	-136585.938	-23877.458
KP-D2(117.60)	-136527.700	-23817.430	P122	-136562.282	-23863.029	P141	-136585.085	-23873.626
KP-E2(117.40)	-136517.600	-23815.360	P123	-136569.504	-23863.029	P142	-136585.769	-23876.478
KP-F2(117.20)	-136507.500	-23813.290	P124	-136569.898	-23859.210	P143	-136586.676	-23878.775
KP-G2(117.00)	-136497.400	-23811.220	P125	-136582.553	-23859.210	P144	-136587.786	-23884.824
KP-H2(116.80)	-136487.300	-23809.150	P126	-136586.054	-23893.603	P145	-136588.872	-23884.824
KP-I2(116.60)	-136477.200	-23807.080	P127	-136577.541	-23893.603	P146	-136589.958	-23884.824
KP-J2(116.40)	-136467.100	-23805.010	P128	-136577.375	-23893.603	P147	-136591.044	-23884.824
KP-K2(116.20)	-136457.000	-23802.940	P129	-136583.886	-23893.603	P148	-136592.130	-23884.824
KP-L2(116.00)	-136446.900	-23800.870	P130	-136586.912	-23893.603	P149	-136593.216	-23884.824
KP-M2(115.80)	-136436.800	-23798.800	P131	-136586.648	-23884.824	P150	-136594.302	-23884.824
KP-N2(115.60)	-136426.700	-23796.730	P132	-136584.984	-23884.824	P151	-136595.388	-23884.824
KP-O2(115.40)	-136416.600	-23794.660	P133	-136581.468	-23884.824	P152	-136596.474	-23884.824
KP-P2(115.20)	-136406.500	-23792.590	P134	-136588.872	-23884.824	P153	-136597.560	-23884.824
KP-Q2(115.00)	-136396.400	-23790.520	P135	-136586.748	-23884.824	P154	-136598.646	-23884.824
KP-R2(114.80)	-136386.300	-23788.450	P136	-136586.758	-23884.824	P155	-136599.732	-23884.824
KP-S2(114.60)	-136376.200	-23786.380	P137	-136586.758	-23884.824	P156	-136600.818	-23884.824
KP-T2(114.40)	-136366.100	-23784.310	P138	-136586.758	-23884.824	P157	-136601.904	-23884.824
KP-U2(114.20)	-136356.000	-23782.240	P139	-136586.758	-23884.824	P158	-136602.990	-23884.824
KP-V2(114.00)	-136345.900	-23780.170	P140	-136586.758	-23884.824	P159	-136604.076	-23884.824
KP-W2(113.80)	-136335.800	-23778.100	P141	-136586.758	-23884.824	P160	-136605.162	-23884.824
KP-X2(113.60)	-136325.700	-23776.030	P142	-136586.758	-23884.824	P161	-136606.248	-23884.824
KP-Y2(113.40)	-136315.600	-23773.960	P143	-136586.758	-23884.824	P162	-136607.334	-23884.824
KP-Z2(113.20)	-136305.500	-23771.890	P144	-136586.758	-23884.824	P163	-136608.420	-23884.824
KP-AA2(113.00)	-136295.400	-23769.820	P145	-136586.758	-23884.824	P164	-136609.506	-23884.824
KP-AB2(112.80)	-136285.300	-23767.750	P146	-136586.758	-23884.824	P165	-136610.592	-23884.824
KP-AC2(112.60)	-136275.200	-23765.680	P147	-136586.758	-23884.824	P166	-136611.678	-23884.824
KP-AD2(112.40)	-136265.100	-23763.610	P148	-136586.758	-23884.824	P167	-136612.764	-23884.824
KP-AE2(112.20)	-136255.000	-23761.540	P149	-136586.758	-23884.824	P168	-136613.850	-23884.824
KP-AF2(112.00)	-136244.900	-23759.470	P150	-136586.758	-23884.824	P169	-136614.936	-23884.824
KP-AG2(111.80)	-136234.800	-23757.400	P151	-136586.758	-23884.824	P170	-136616.022	-23884.824
KP-AH2(111.60)	-136224.700	-23755.330	P152	-136586.758	-23884.824	P171	-136617.108	-23884.824
KP-AI2(111.40)	-136214.600	-23753.260	P153	-136586.758	-23884.824	P172	-136618.194	-23884.824
KP-AJ2(111.20)	-136204.500	-23751.190	P154	-136586.758	-23884.824	P173	-136619.280	-23884.824
KP-AK2(111.00)	-136194.400	-23749.120	P155	-136586.758	-23884.824	P174	-136620.366	-23884.824
KP-AL2(110.80)	-136184.300	-23747.050	P156	-136586.758	-23884.824	P175	-136621.452	-23884.824
KP-AM2(110.60)	-136174.200	-23744.980	P157	-136586.758	-23884.824	P176	-136622.538	-23884.824
KP-AN2(110.40)	-136164.100	-23742.910	P158	-136586.758	-23884.824	P177	-136623.624	-23884.824
KP-AO2(110.20)	-136154.000	-23740.840	P159	-136586.758	-23884.824	P178	-136624.710	-23884.824
KP-AP2(110.00)	-136143.900	-23738.770	P160	-136586.758	-23884.824	P179	-136625.796	-23884.824
KP-AQ2(109.80)	-136133.800	-23736.700	P161	-136586.758	-23884.824	P180	-136626.882	-23884.824
KP-AR2(109.60)	-136123.700	-23734.630	P162	-136586.758	-23884.824	P181	-136627.968	-23884.824
KP-AS2(109.40)	-136113.600	-23732.560	P163	-136586.758	-23884.824	P182	-136629.054	-23884.824
KP-AT2(109.20)	-136103.500	-23730.490	P164	-136586.758	-23884.824	P183	-136630.140	-23884.824
KP-AU2(109.00)	-136093.400	-23728.420	P165	-136586.758	-23884.824	P184	-136631.226	-23884.824
KP-AV2(108.80)	-136083.300	-23726.350	P166	-136586.758	-23884.824	P185	-136632.312	-23884.824
KP-AW2(108.60)	-136073.200	-23724.280	P167	-136586.758	-23884.824	P186	-136633.398	-23884.824
KP-AX2(108.40)	-136063.100	-23722.210	P168	-136586.758	-23884.824	P187	-136634.484	-23884.824
KP-AY2(108.20)	-136053.000	-23720.140	P169	-136586.758	-23884.824	P188	-136635.570	-23884.824
KP-AZ2(108.00)	-136042.900	-23718.070	P170	-136586.758	-23884.824	P189	-136636.656	-23884.824
KP-BA2(107.80)	-136032.800	-23716.000	P171	-136586.758	-23884.824	P190	-136637.742	-23884.824
KP-BB2(107.60)	-136022.700	-23713.930	P172	-136586.758	-23884.824	P191	-136638.828	-23884.824
KP-BC2(107.40)	-136012.600	-23711.860	P173	-136586.758	-23884.824	P192	-136639.914	-23884.824
KP-BD2(107.20)	-136002.500	-23709.790	P174	-136586.758	-23884.824	P193	-136641.000	-23884.824
KP-BE2(107.00)	-135992.400	-23707.720	P175	-136586.758	-23884.824	P194	-136642.086	-23884.824
KP-BF2(106.80)	-135982.300	-23705.650	P176	-136586.758	-23884.824	P195	-136643.172	-23884.824
KP-BG2(106.60)	-135972.200	-23703.580	P177	-136586.758	-23884.824	P196	-136644.258	-23884.824
KP-BH2(106.40)	-135962.100	-23701.510	P178	-136586.758	-23884.824	P197	-136645.344	-23884.824
KP-BI2(106.20)	-135952.000	-23699.440	P179	-136586.758	-23884.824	P198	-136646.430	-23884.824
KP-BJ2(106.00)	-135941.900	-23697.370	P180	-136586.758	-23884.824	P199	-136647.516	-23884.824
KP-BK2(105.80)	-135931.800	-23695.300	P181	-136586.758	-23884.824	P200	-136648.602	-23884.824
KP-BL2(105.60)	-135921.700	-23693.230	P182	-136586.758	-23884.824	P201	-136649.688	-23884.824
KP-BM2(105.40)	-135911.600	-23691.160	P183	-136586.758	-23884.824	P202	-136650.774	-23884.824
KP-BN2(105.20)	-135901.500	-23689.090	P184	-136586.758	-23884.824	P203	-136651.860	-23884.824
KP-BO2(105.00)	-135891.400	-23687.020	P185	-136586.758	-23884.824	P204	-136652.946	-23884.824
KP-BP2(104.80)	-135881.300	-23684.950	P186	-136586.758	-23884.824	P205	-136654.032	-23884.824</

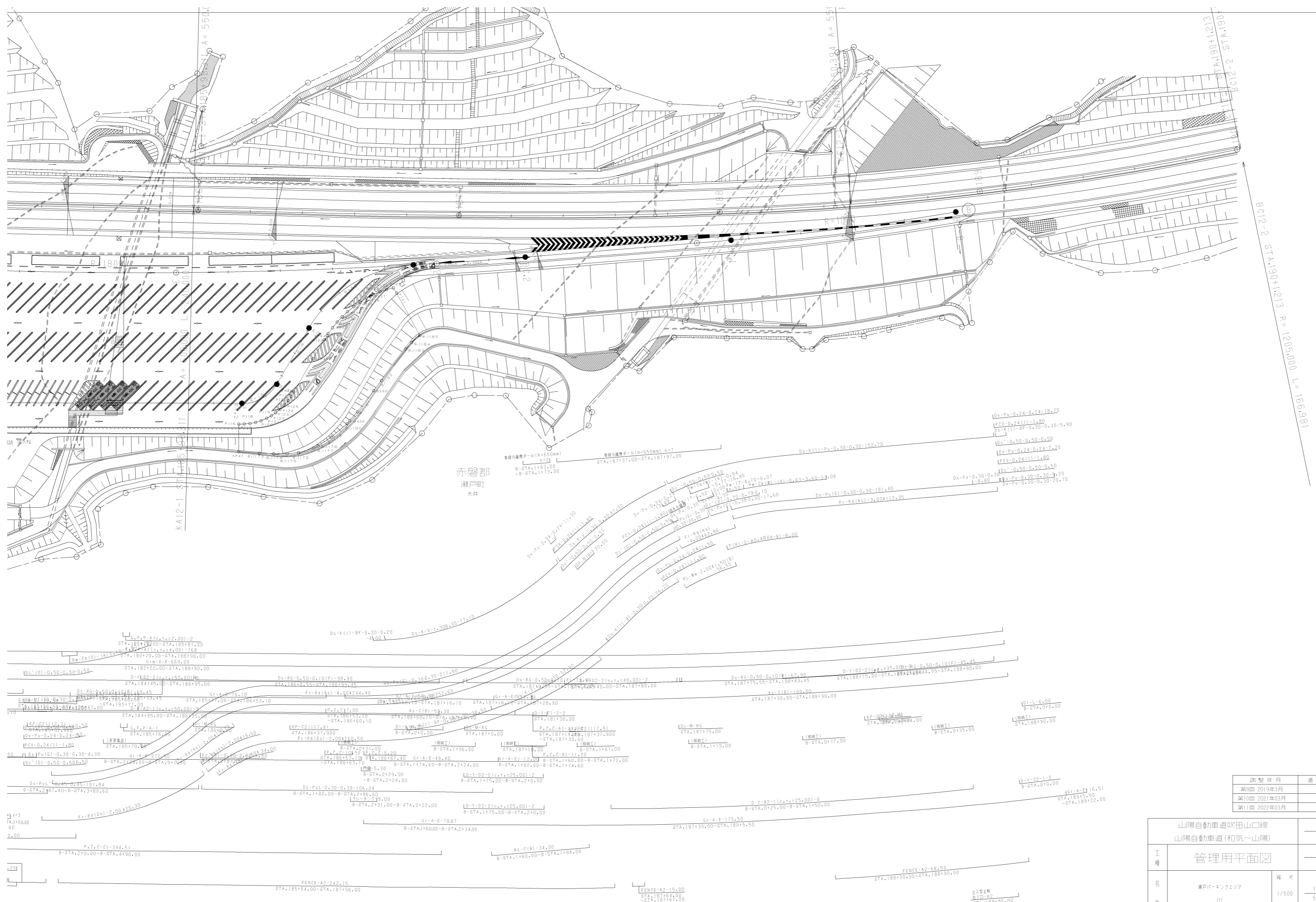


赤磐郡
瀬戸町
大井

No.	X	Y
P101	-136591.851	-23673.395
P102	-136591.851	-23673.395
P103	-136591.851	-23673.395
P104	-136591.851	-23673.395
P105	-136591.851	-23673.395
P106	-136591.851	-23673.395
P107	-136591.851	-23673.395
P108	-136591.851	-23673.395
P109	-136591.851	-23673.395
P110	-136591.851	-23673.395
P111	-136591.851	-23673.395
P112	-136591.851	-23673.395
P113	-136591.851	-23673.395
P114	-136591.851	-23673.395
P115	-136591.851	-23673.395
P116	-136591.851	-23673.395
P117	-136591.851	-23673.395
P118	-136591.851	-23673.395
P119	-136591.851	-23673.395
P120	-136591.851	-23673.395
P121	-136591.851	-23673.395
P122	-136591.851	-23673.395
P123	-136591.851	-23673.395
P124	-136591.851	-23673.395
P125	-136591.851	-23673.395
P126	-136591.851	-23673.395
P127	-136591.851	-23673.395
P128	-136591.851	-23673.395
P129	-136591.851	-23673.395
P130	-136591.851	-23673.395
P131	-136591.851	-23673.395
P132	-136591.851	-23673.395
P133	-136591.851	-23673.395
P134	-136591.851	-23673.395
P135	-136591.851	-23673.395
P136	-136591.851	-23673.395
P137	-136591.851	-23673.395
P138	-136591.851	-23673.395
P139	-136591.851	-23673.395
P140	-136591.851	-23673.395
P141	-136591.851	-23673.395
P142	-136591.851	-23673.395
P143	-136591.851	-23673.395
P144	-136591.851	-23673.395
P145	-136591.851	-23673.395
P146	-136591.851	-23673.395
P147	-136591.851	-23673.395
P148	-136591.851	-23673.395
P149	-136591.851	-23673.395
P150	-136591.851	-23673.395

1/2000
1/2000
1/2000

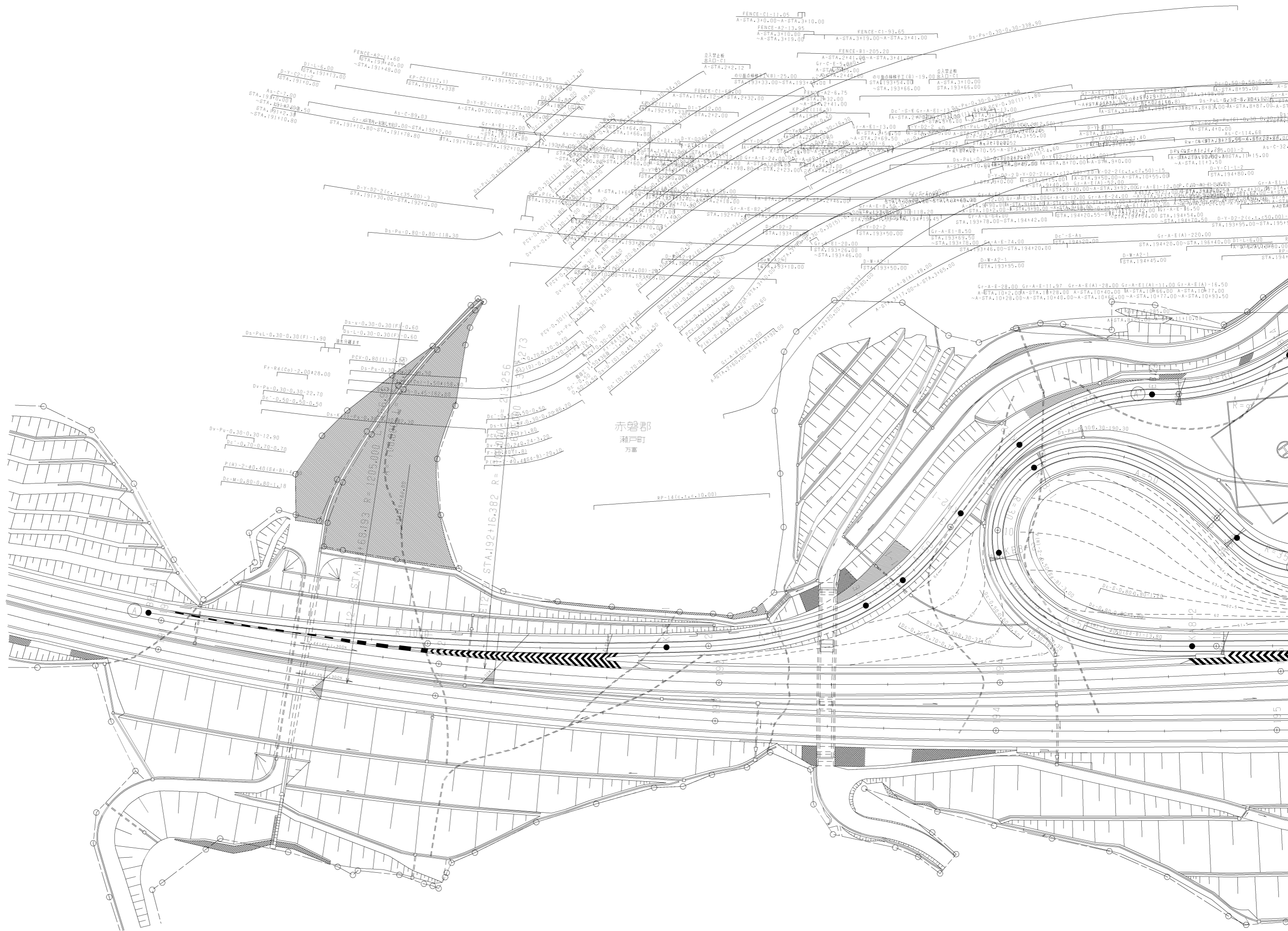
1/2000
1/2000
1/2000

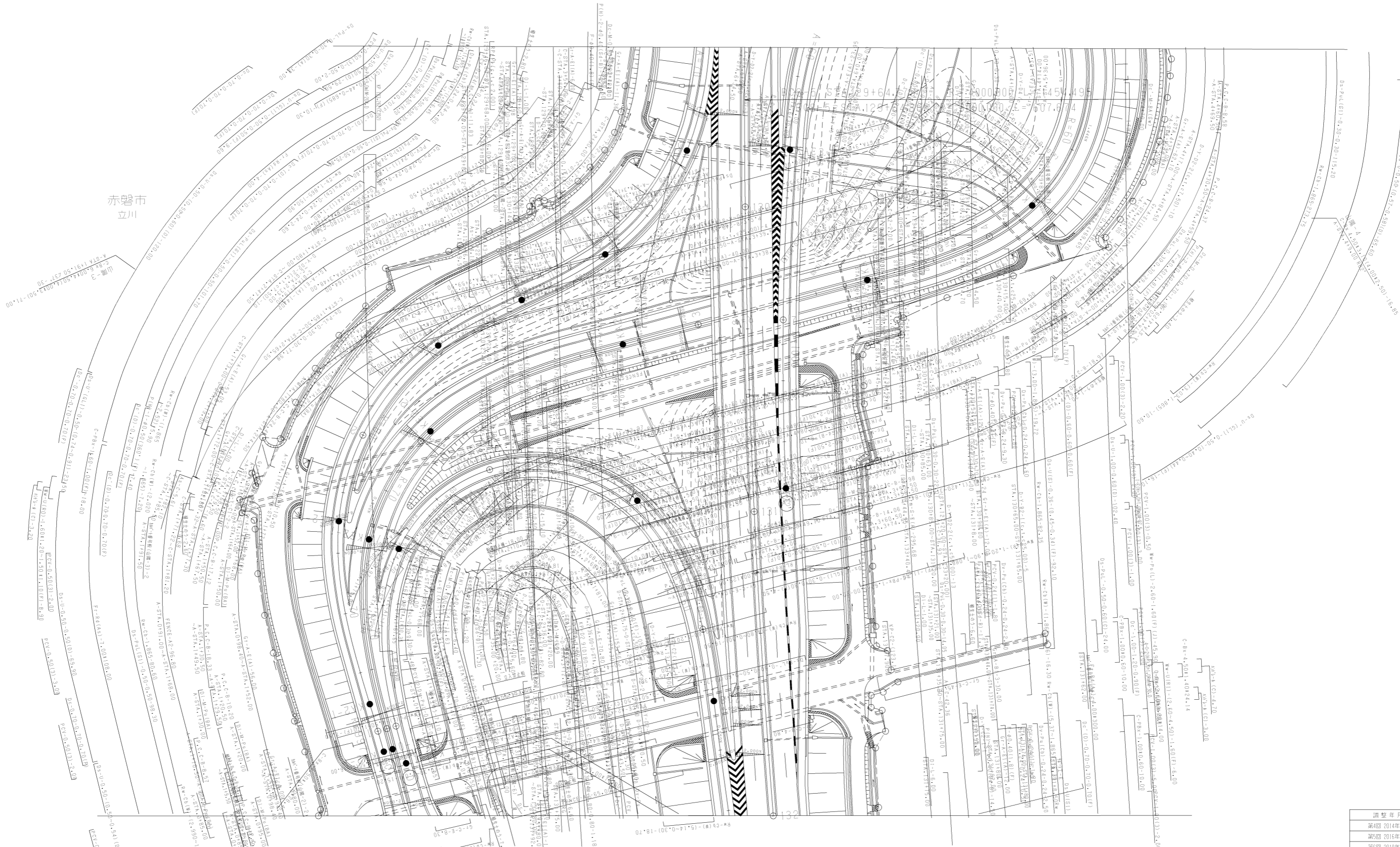


赤磐郡
瀬戸町
大井

調整年月	適用
第9回 2019年3月	—
第10回 2021年03月	—
第11回 2022年03月	—

山陽自動車道吹田山口線		—	
山陽自動車道(和気~山陽)		—	
工種	管理用平面図	—	
名称	瀬戸パーキングエリア	縮尺	1/500
	(I)		1/5
西日本高速道路(株) 中国支社			





赤磐市
立川

調整年月	適用
第4回 2014年3月	
第5回 2016年3月	
第6回 2019年3月	

山陽自動車道吹田山口線		—	
山陽自動車道(和気～山陽)		—	
工種	管理用平面図	—	
名称	山陽インターチェンジ (2)	縮尺	1/500 4 5
西日本高速道路(株) 中国支社			