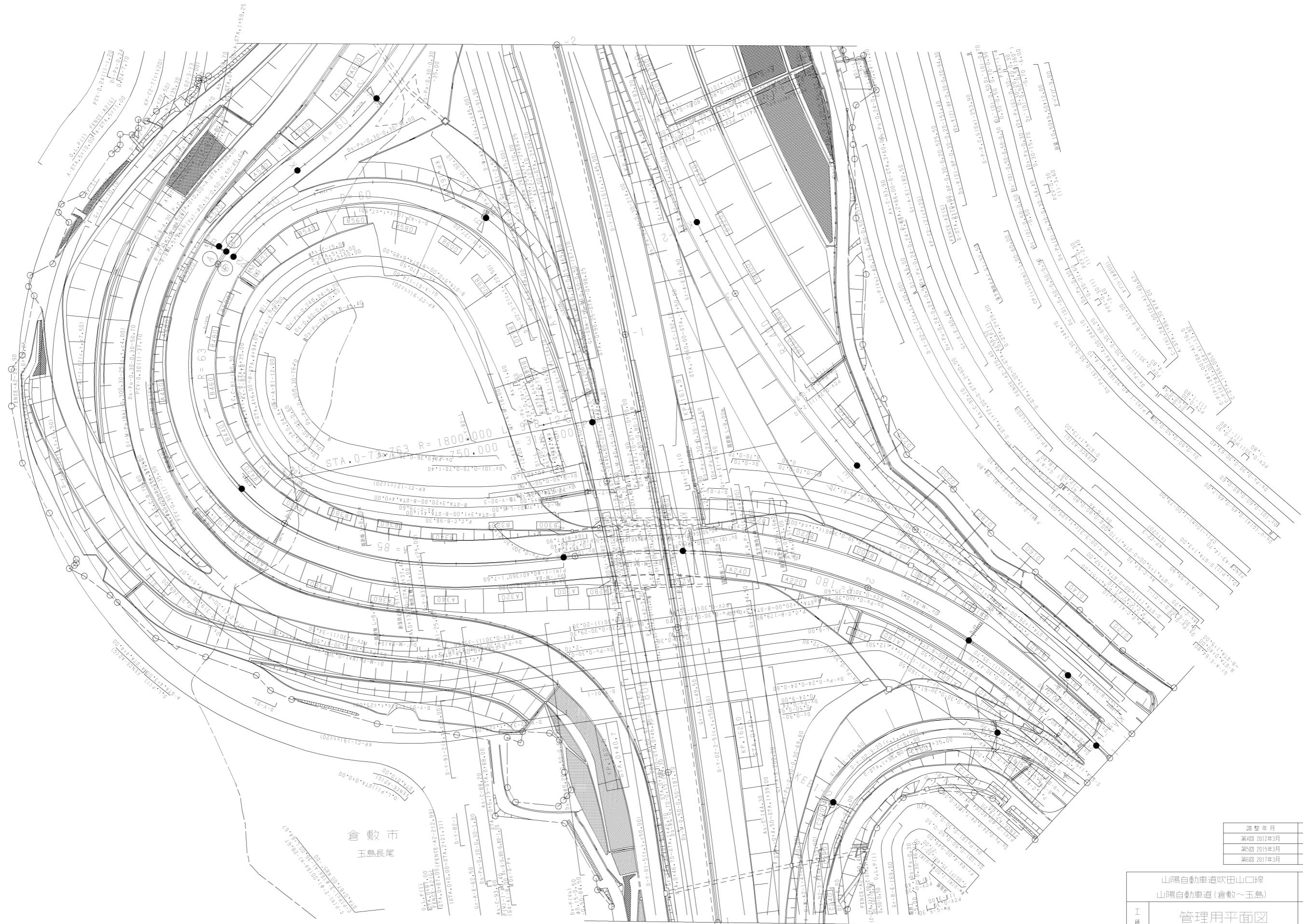


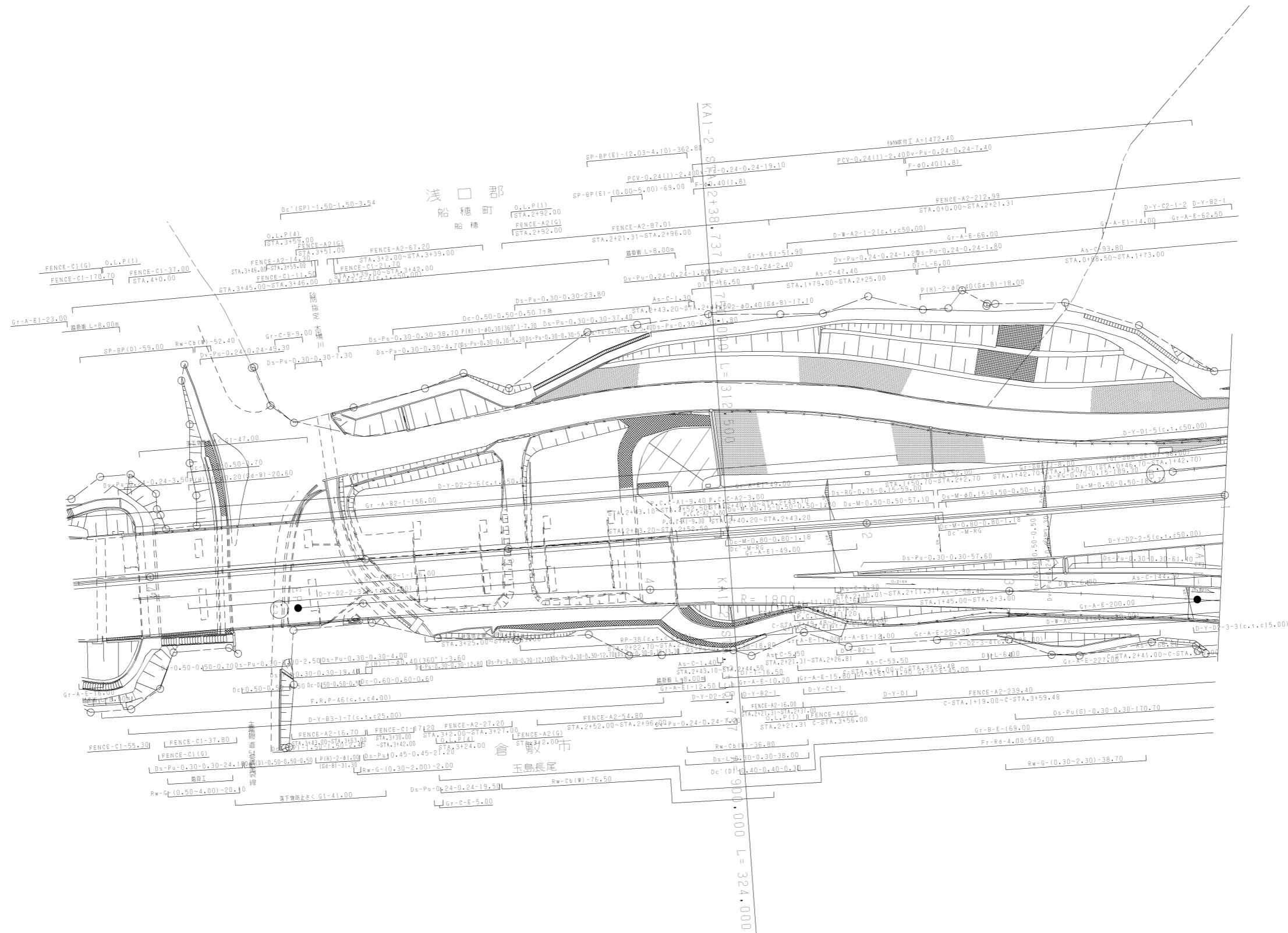
浅口市
船穂町
船穂



倉敷市
五島長尾

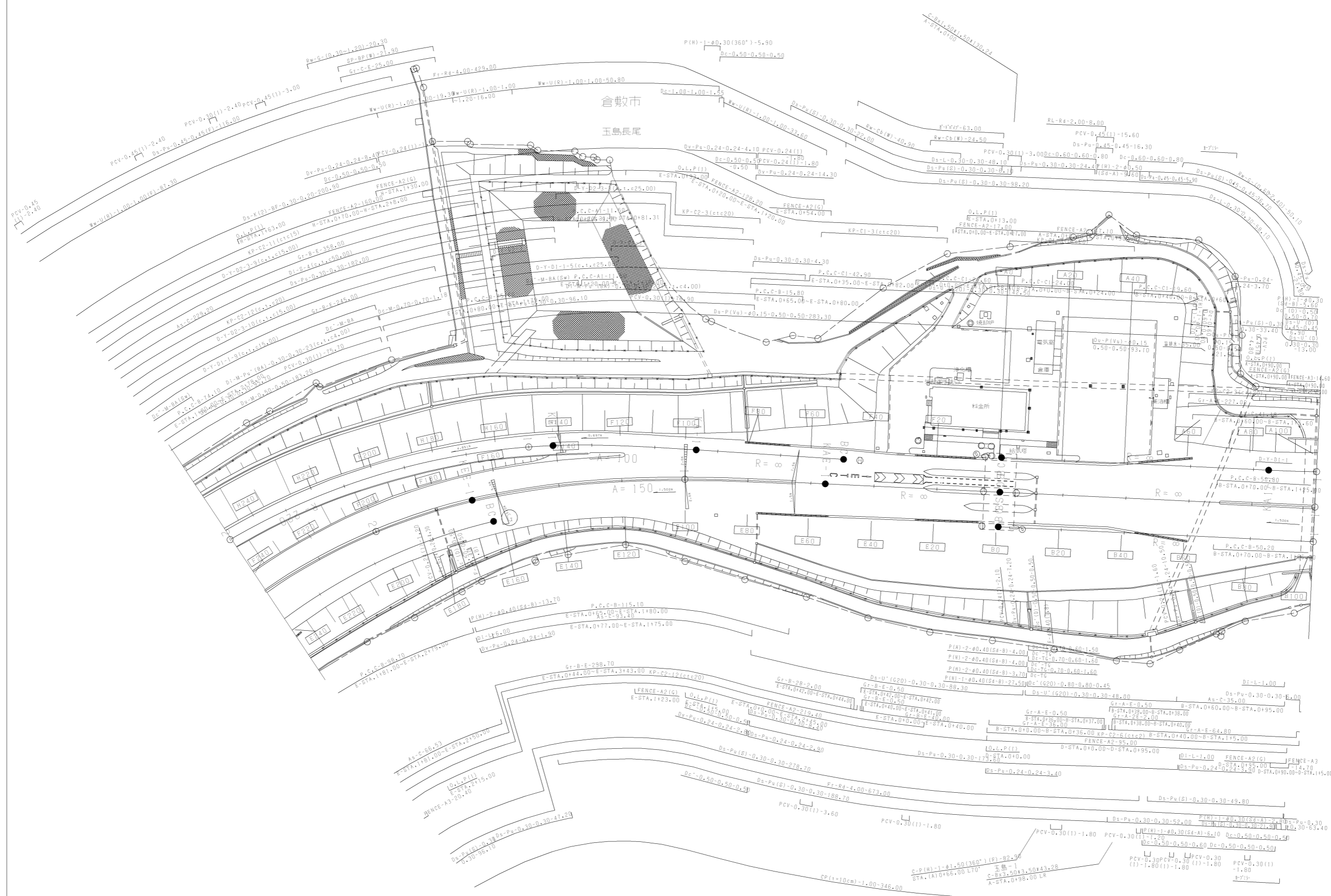
調整年月	適用
第4回 2012年3月	
第5回 2015年3月	
第6回 2017年3月	

山陽自動車道吹田山口線 山陽自動車道(倉敷~玉島)			
工種	管理用平面図		
名称	玉島1.C (2)	縮尺	1/500 2/10
西日本高速道路(株) 中国支社			

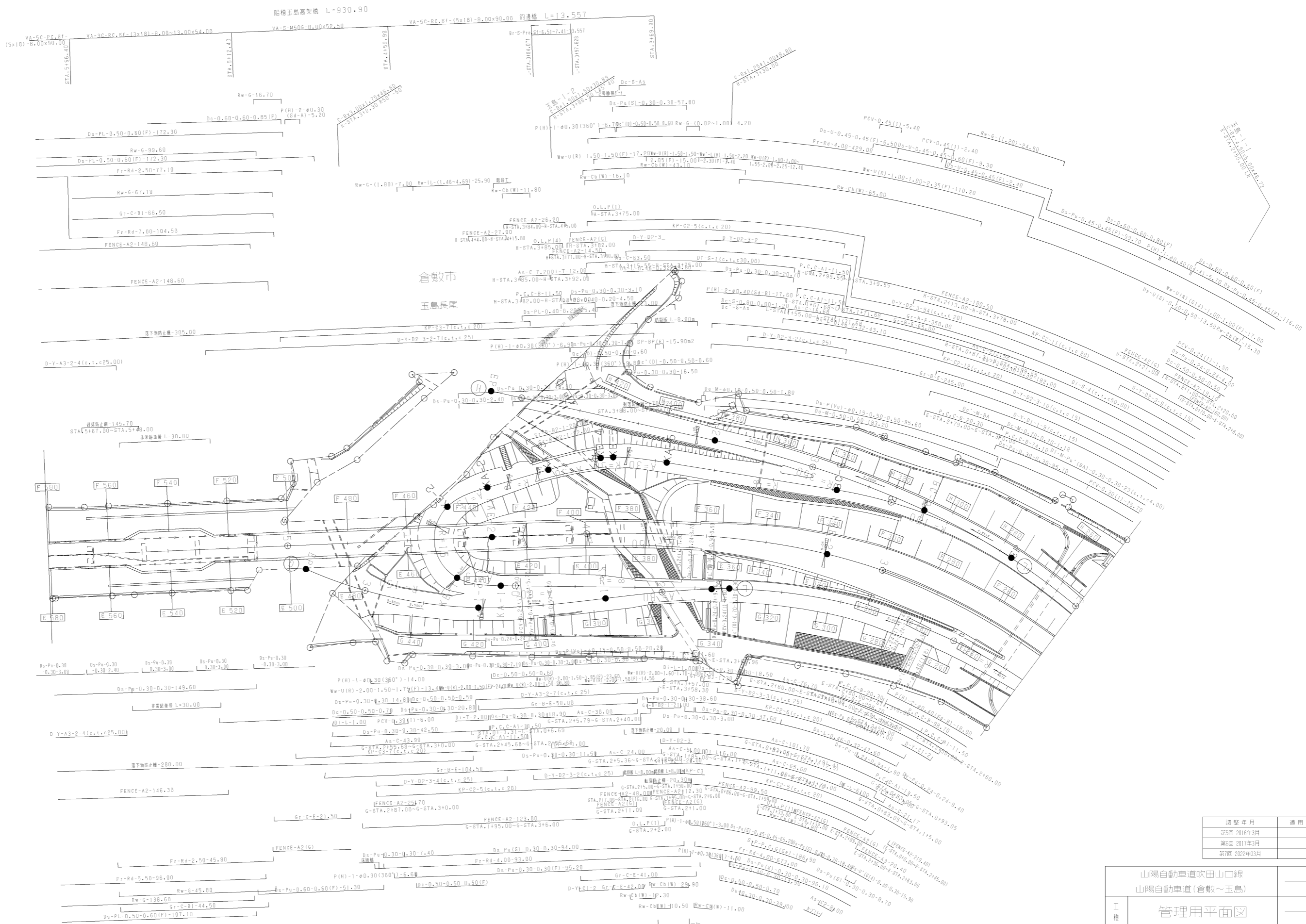


調整年月	適用
第5回 2012年3月	
第6回 2019年3月	
第7回 2022年03月	

山陽自動車道吹田山口線 山陽自動車道(倉敷～玉島)						
工種	管理用平面図					
名称	玉島 I.C (3)	<table border="1"> <tr> <td>幅尺</td> <td>1/500</td> </tr> <tr> <td></td> <td>3/10</td> </tr> </table>	幅尺	1/500		3/10
幅尺	1/500					
	3/10					
西日本高速道路(株) 中国支社						



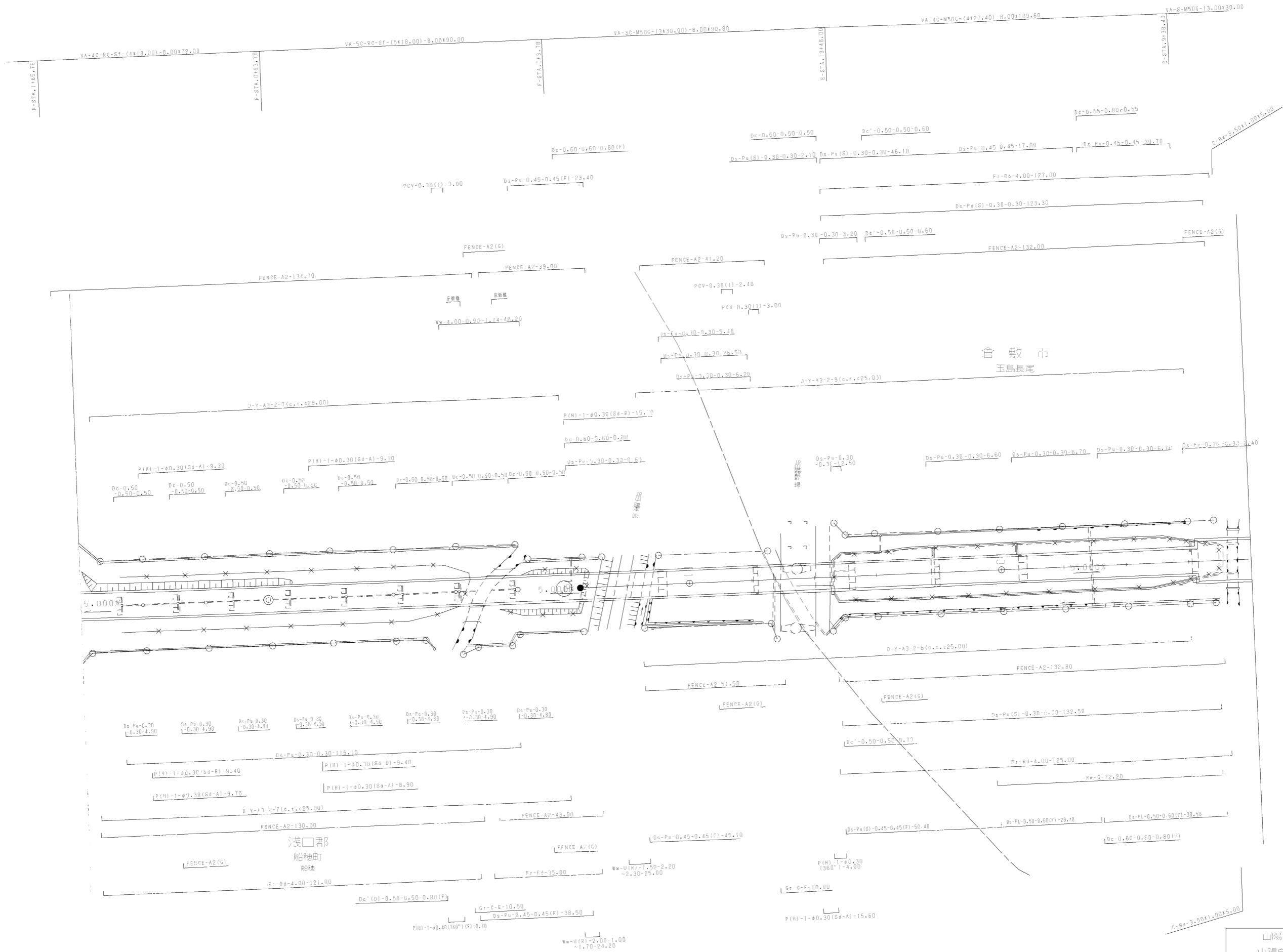
山陽自動車道吹田山口線						
山陽自動車道(倉敷~玉島)						
工種	管理用平面図					
名称	玉島1.C (4)	<table border="1"> <tr> <td>幅尺</td> <td>1/500</td> </tr> <tr> <td></td> <td>4/10</td> </tr> </table>	幅尺	1/500		4/10
幅尺	1/500					
	4/10					
西日本高速道路(株) 中国支社						



調整年月	適用
第5回 2016年3月	
第6回 2017年3月	
第7回 2022年03月	

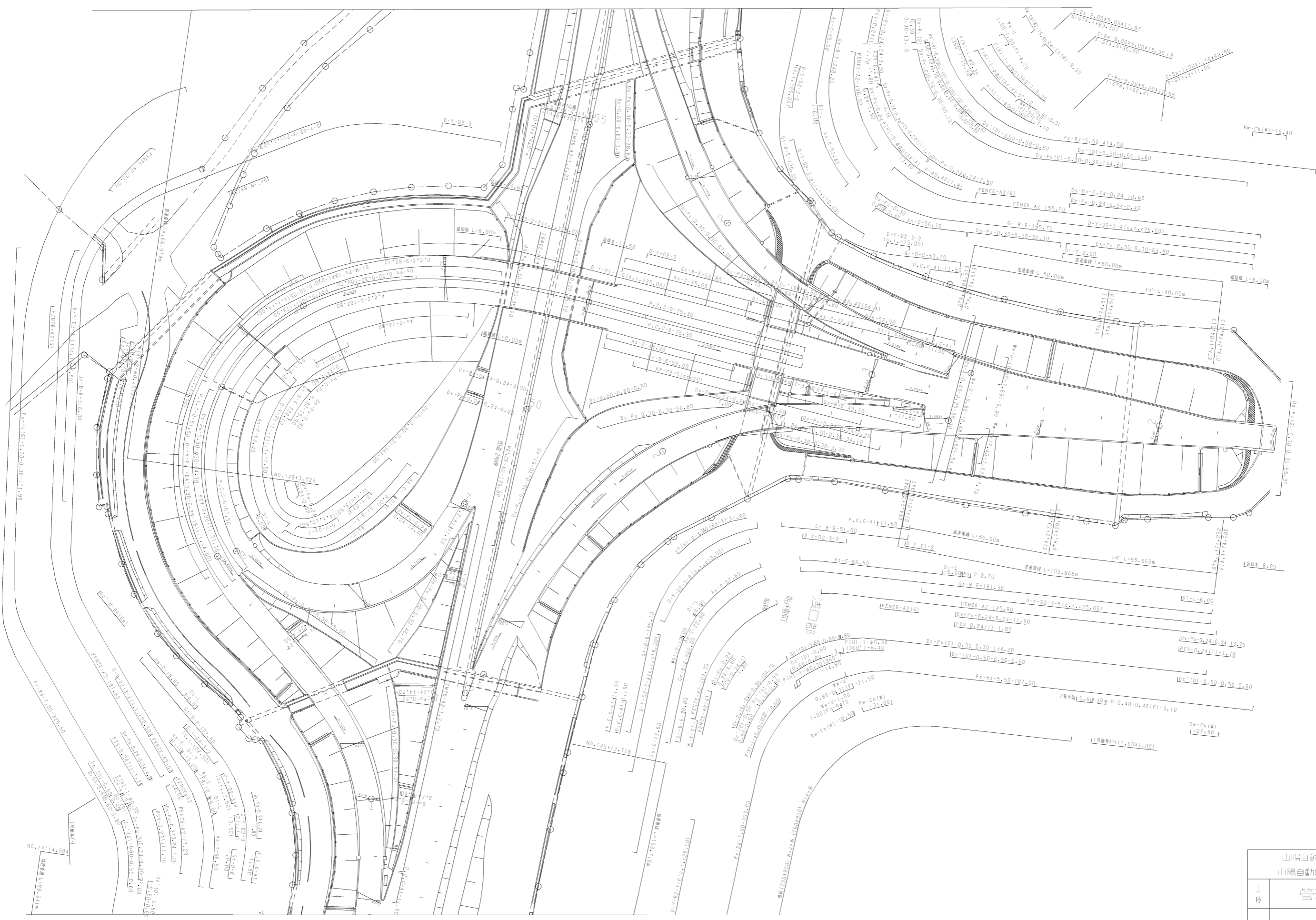
山陽自動車道吹田山口線						
山陽自動車道(倉敷~玉島)						
工種	管理用平面図					
名称	玉島 I.C (5)	<table border="1"> <tr> <td>幅尺</td> <td>5</td> </tr> <tr> <td></td> <td>10</td> </tr> </table>	幅尺	5		10
幅尺	5					
	10					

船橋玉島高架橋 L=930.90m



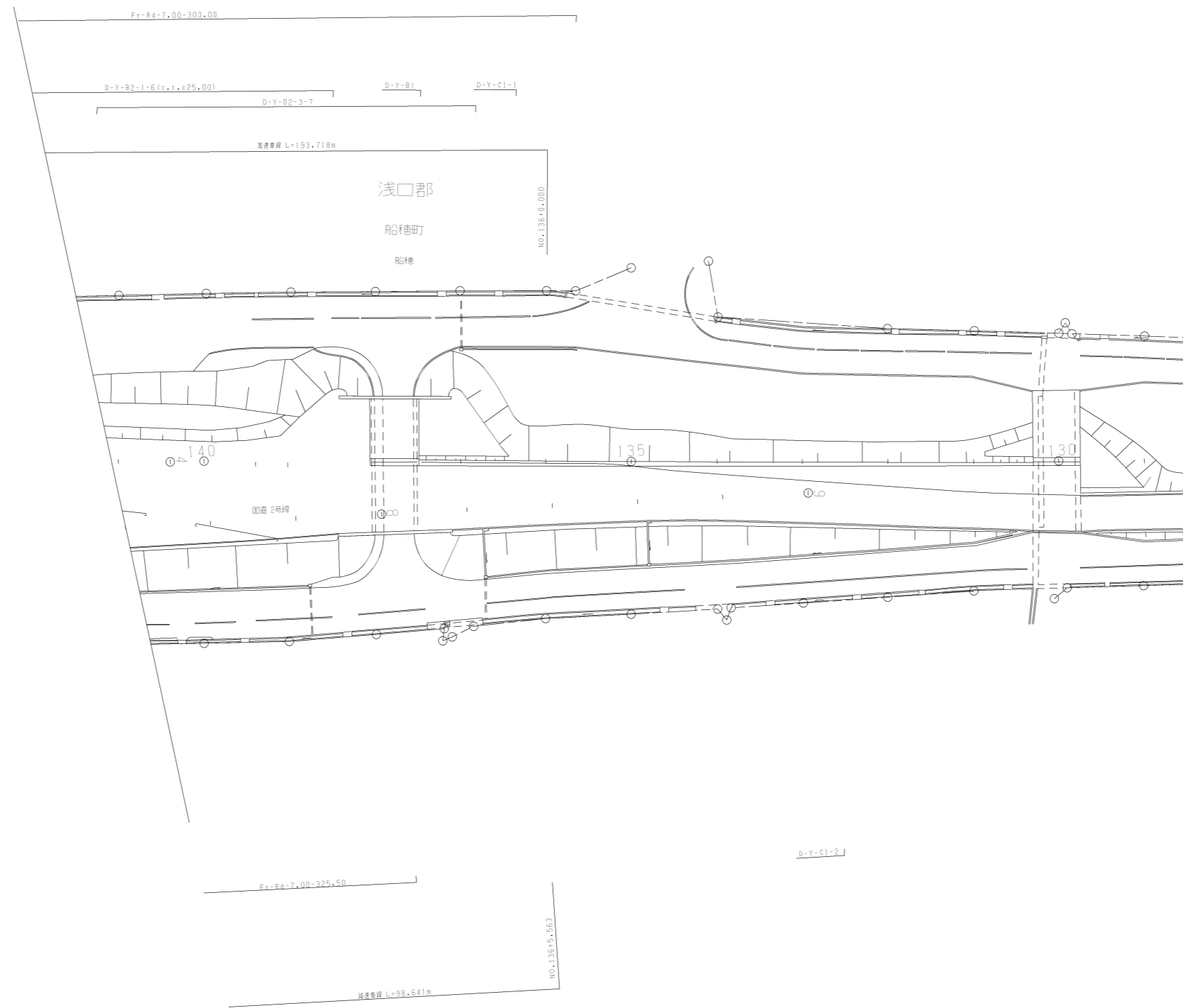
調整年月	適用
第1回 2005年08月	
第2回 2011年03月	

山陽自動車道吹田山口線		—	
山陽自動車道(倉敷~玉島)		—	
工種	管理用平面図	—	
名称	玉島1.C (7)	幅尺	7 10
		1/500	
西日本高速道路(株) 中国支社			



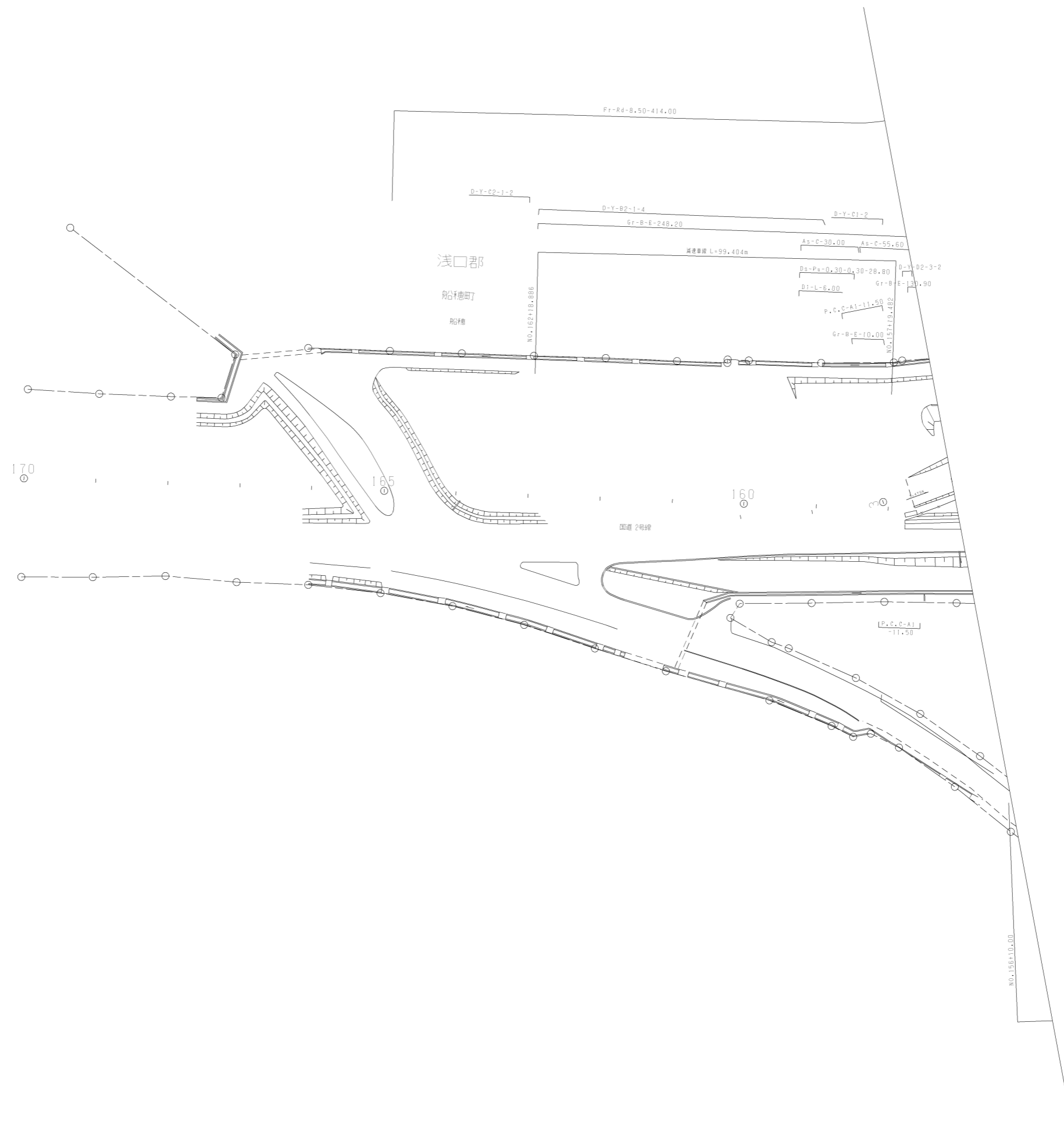
調整年月	適用
第1回 2005年08月	
第2回 2021年03月	

山陽自動車道吹田山口線			
山陽自動車道(倉敷~玉島)			
工種	管理用平面図		
名称	玉島 I.C (B)	縮尺	1/500
			B 10
西日本高速道路(株) 中国支社			



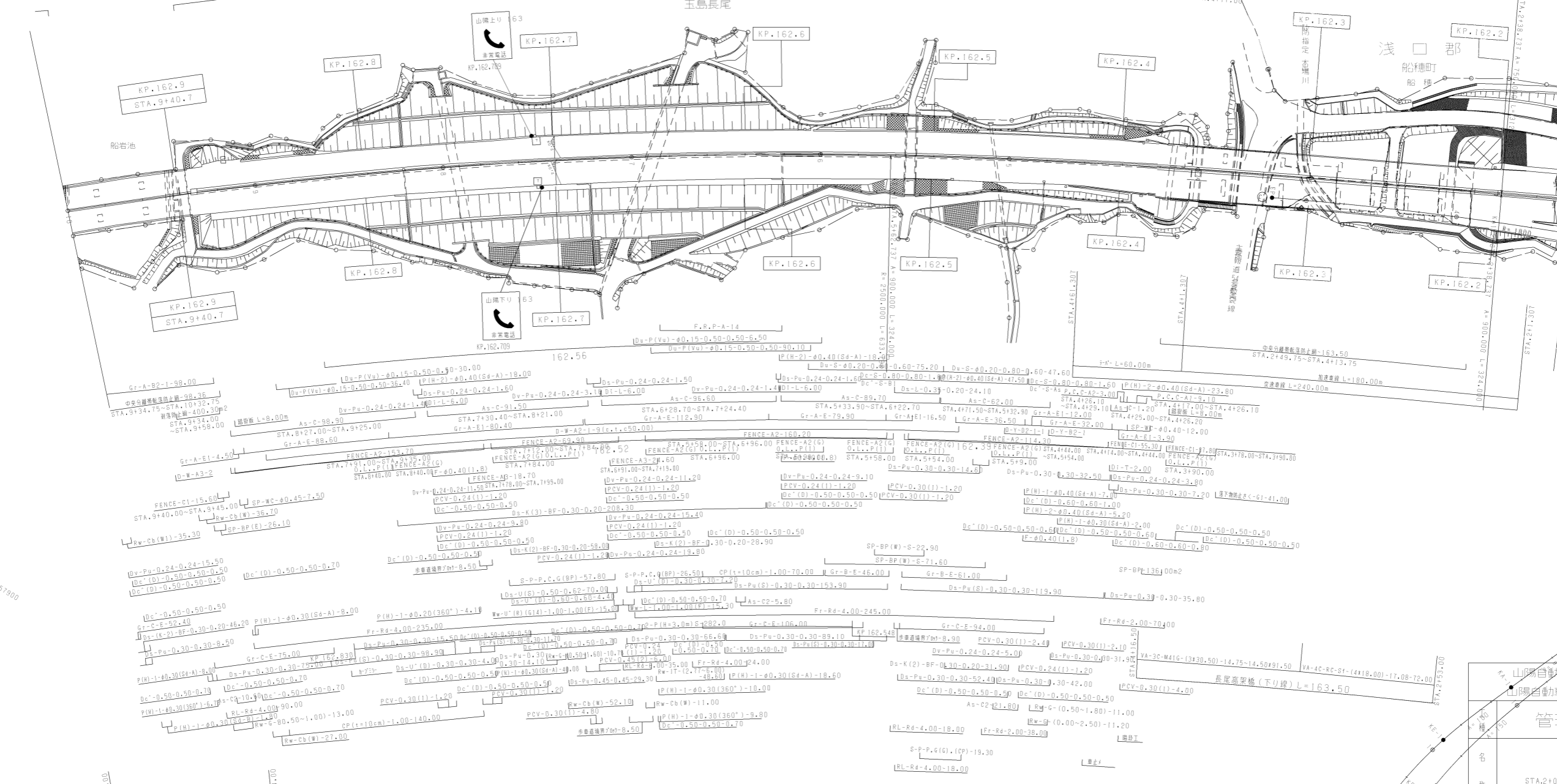

調整年月	適用
第1回 2005年08月	
第2回 2021年03月	

山陽自動車道吹田山口線		—	
山陽自動車道(倉敷～玉島)		—	
工種	管理用平面図	—	
名称	玉島 I.C (9)	縮尺 1/500	$\frac{9}{10}$
西日本高速道路(株) 中国支社			



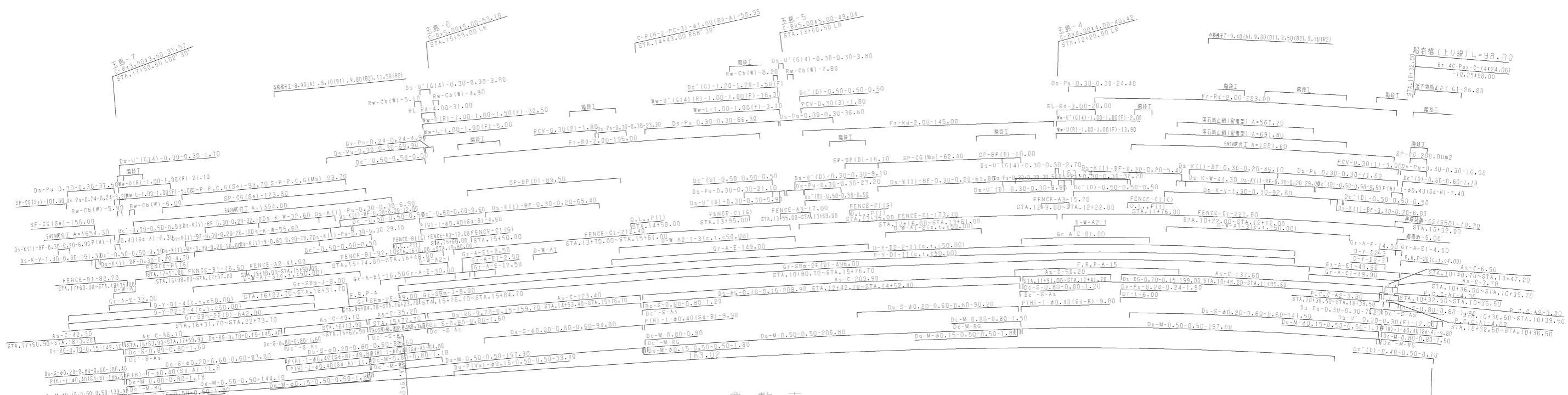
調整年月	適用
第1回 2005年08月	
第2回 2021年03月	

山陽自動車道吹田山口線 山陽自動車道(倉敷～玉島)		—
工種	管理用平面図	—
名称	玉島 I.C (10)	縮尺 1/500 10/10
西日本高速道路(株) 中国支社		

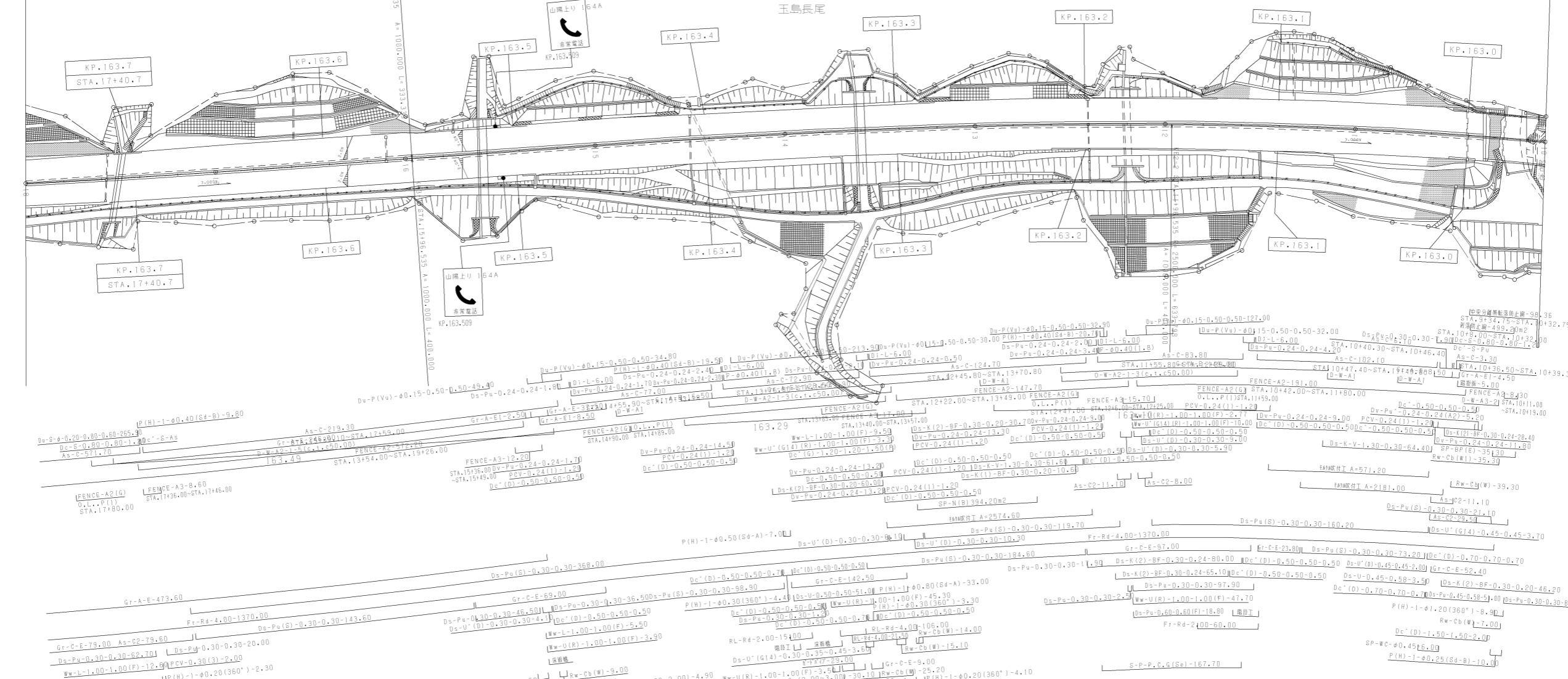


調整年月	適用
第4回 2014年3月	
第5回 2015年3月	
第6回 2017年3月	
管理用平面図	
名称	西日本高速道路(株) 中国支社
縮尺	1/1000
頁数	1/13

59500
157900



倉敷市
玉島長尾



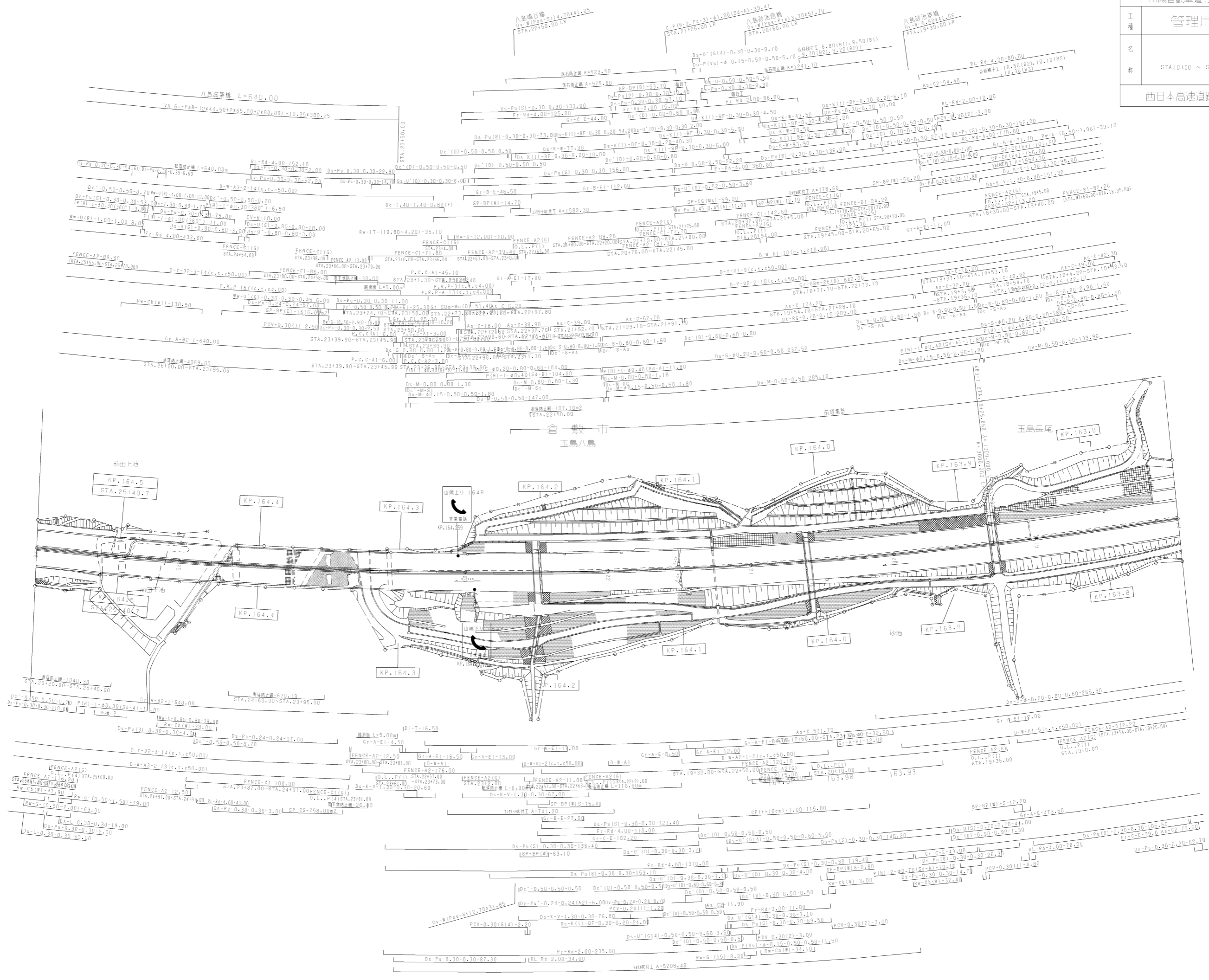
調整年月	適用
第6回 2015年3月	
第7回 2017年3月	
第8回 2021年3月	

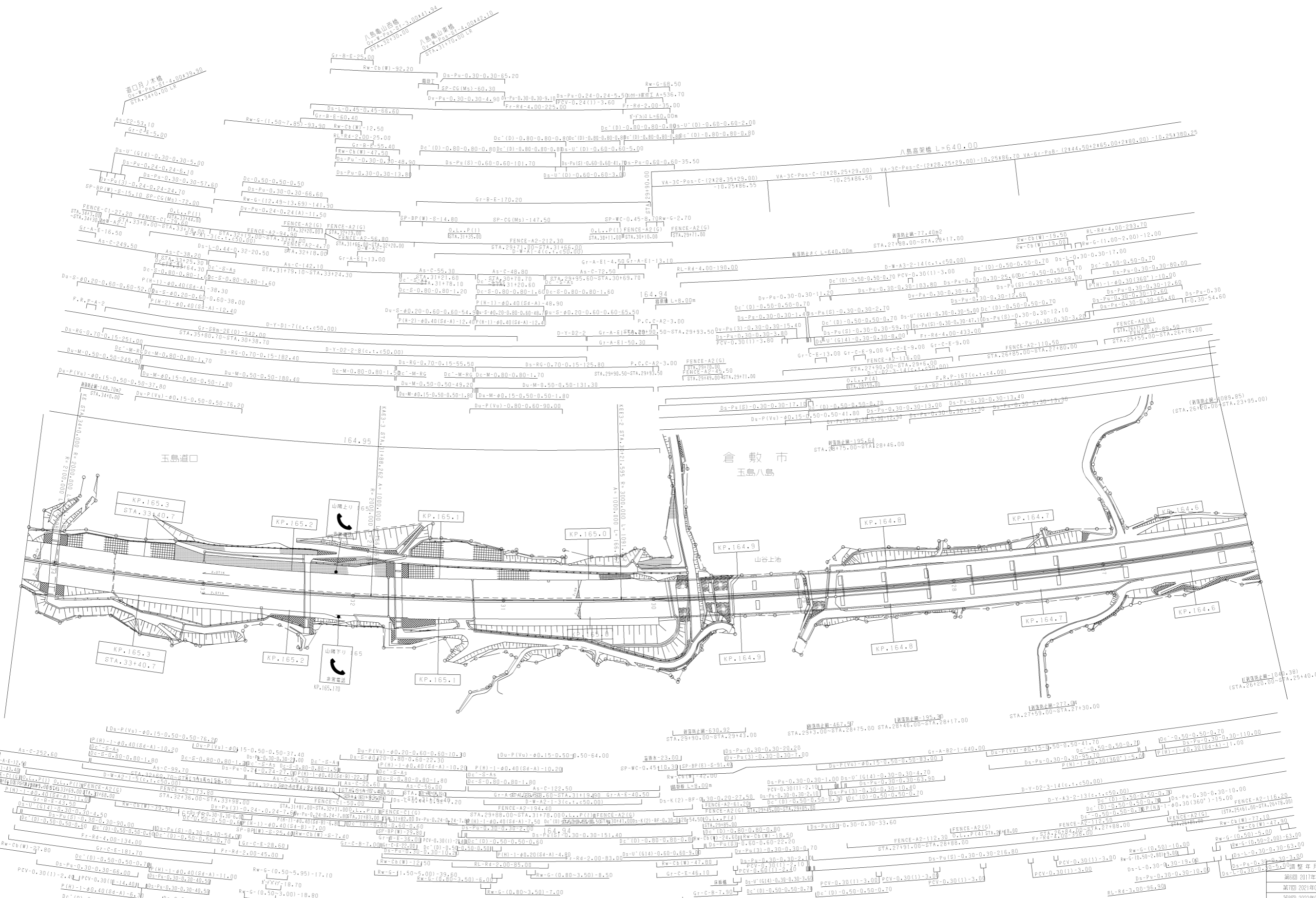
山陽自動車道吹田山口線		
山陽自動車道(玉島〜鴨方)		
工種	管理用平面図	
名称	STA.10+00 ~ STA.18+00	幅尺 1/1000 2 13

山陽自動車道吹田山口線 山陽自動車道(玉島~鴨方)	
工種	管理用平面図
名称	STA.18+00 ~ STA.26+00
幅尺	1/1000
	3/13

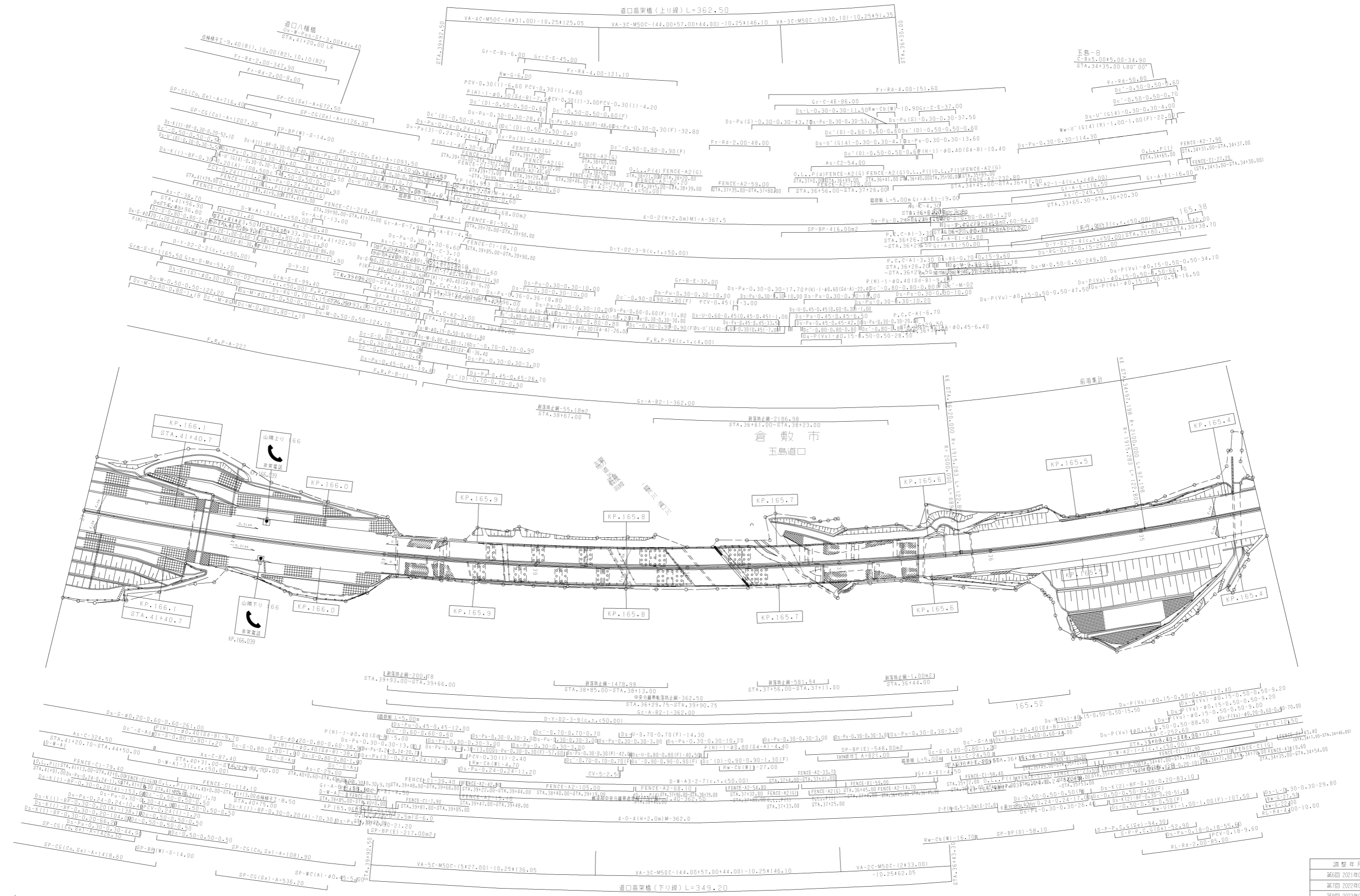
西日本高速道路(株) 中国支社

調整年月	適用
第5回 2012年3月	
第6回 2014年3月	
第7回 2022年03月	

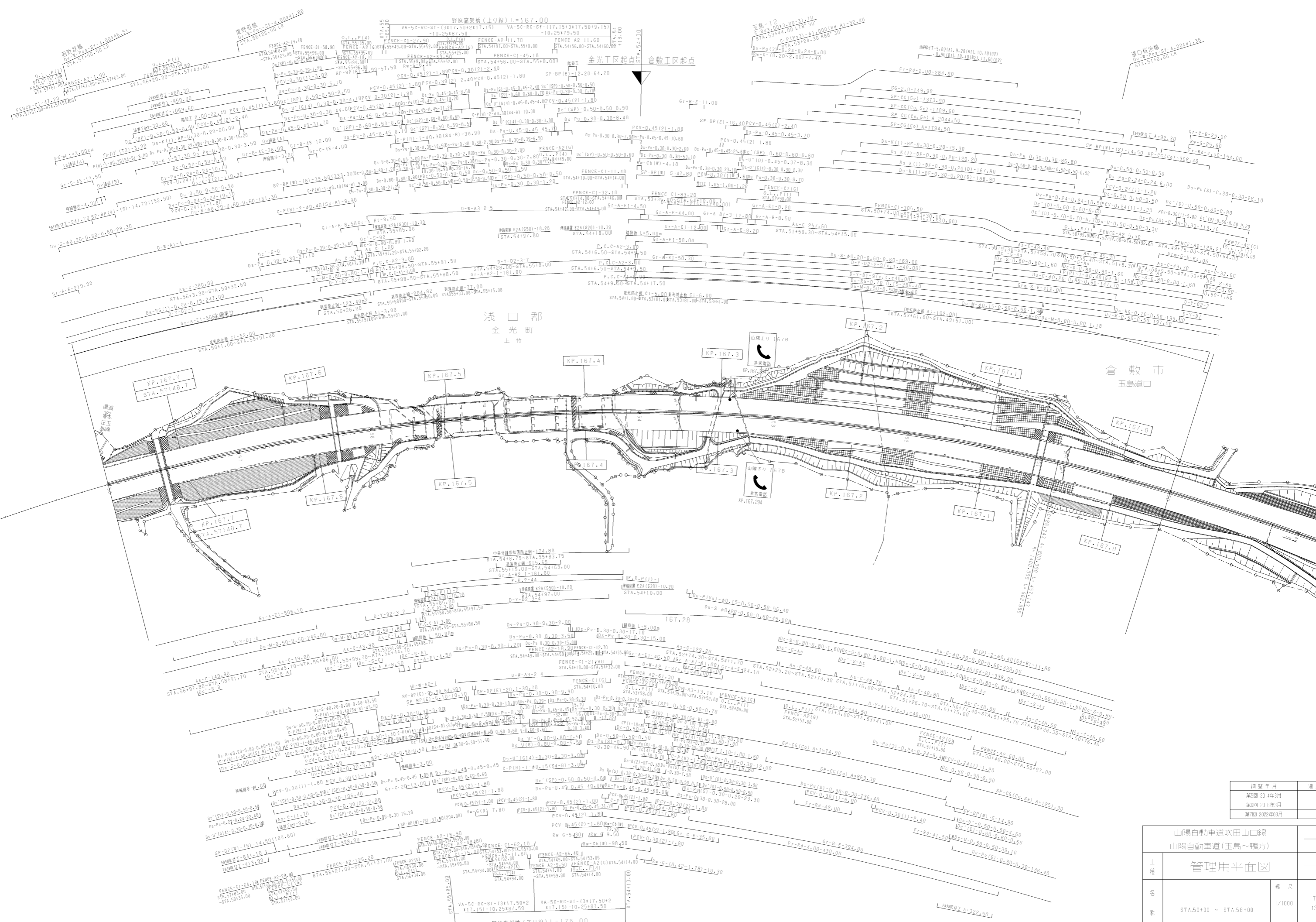




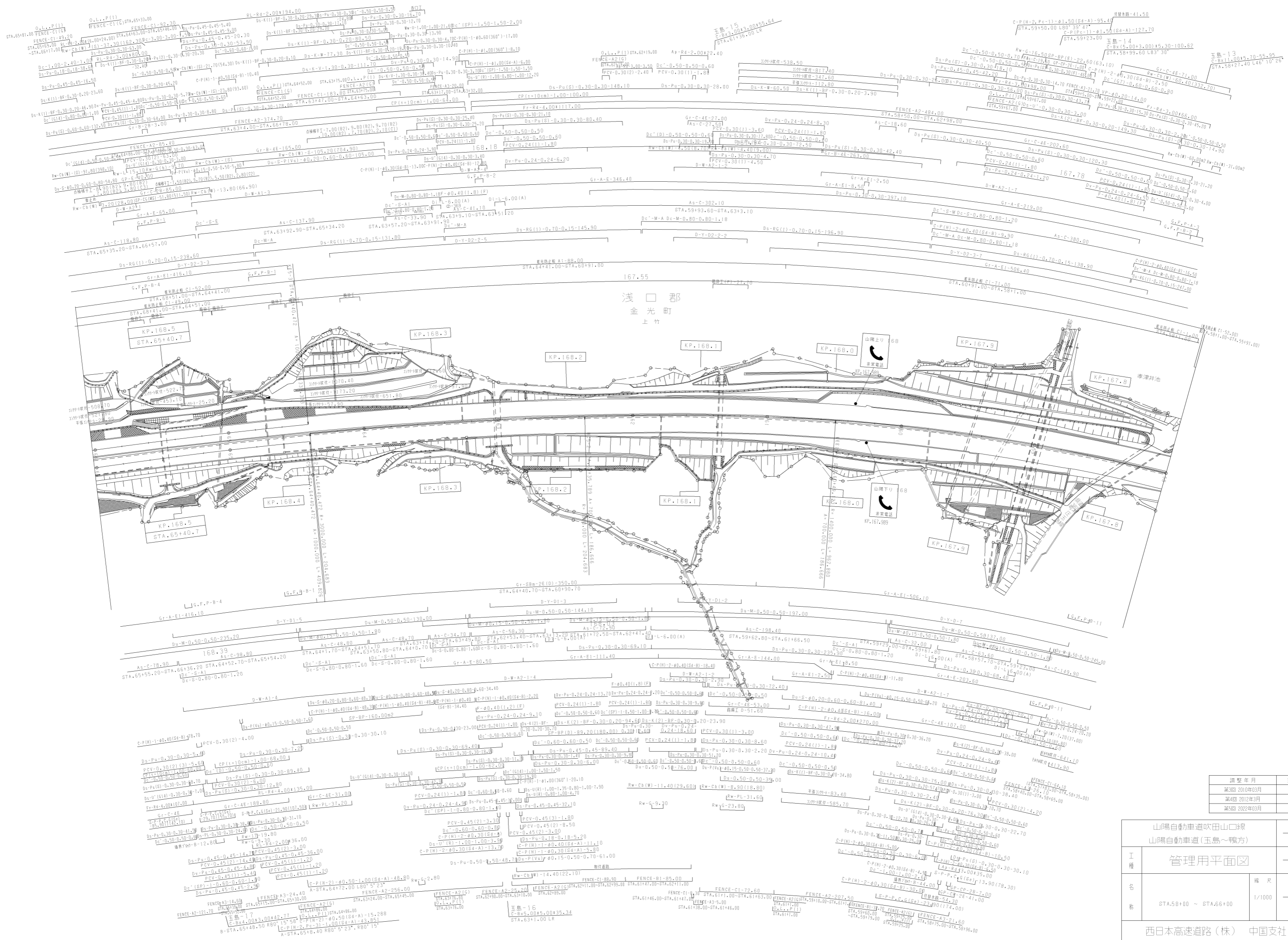
山陽自動車道吹田山口線		—	
山陽自動車道(玉島〜鴨方)		—	
工種	管理用平面図	—	
名称	STA.26+00 ~ STA.34+20	縮尺	1/1000
		適用	第6回 2017年3月 第7回 2021年03月 第8回 2022年03月
西日本高速道路(株) 中国支社		—	



山陽自動車道吹田山口線		
山陽自動車道(玉島〜鴨方)		
工種	管理用平面図	
名称	STA.34+20 ~ STA.42+00	幅尺 1/1000 5 13



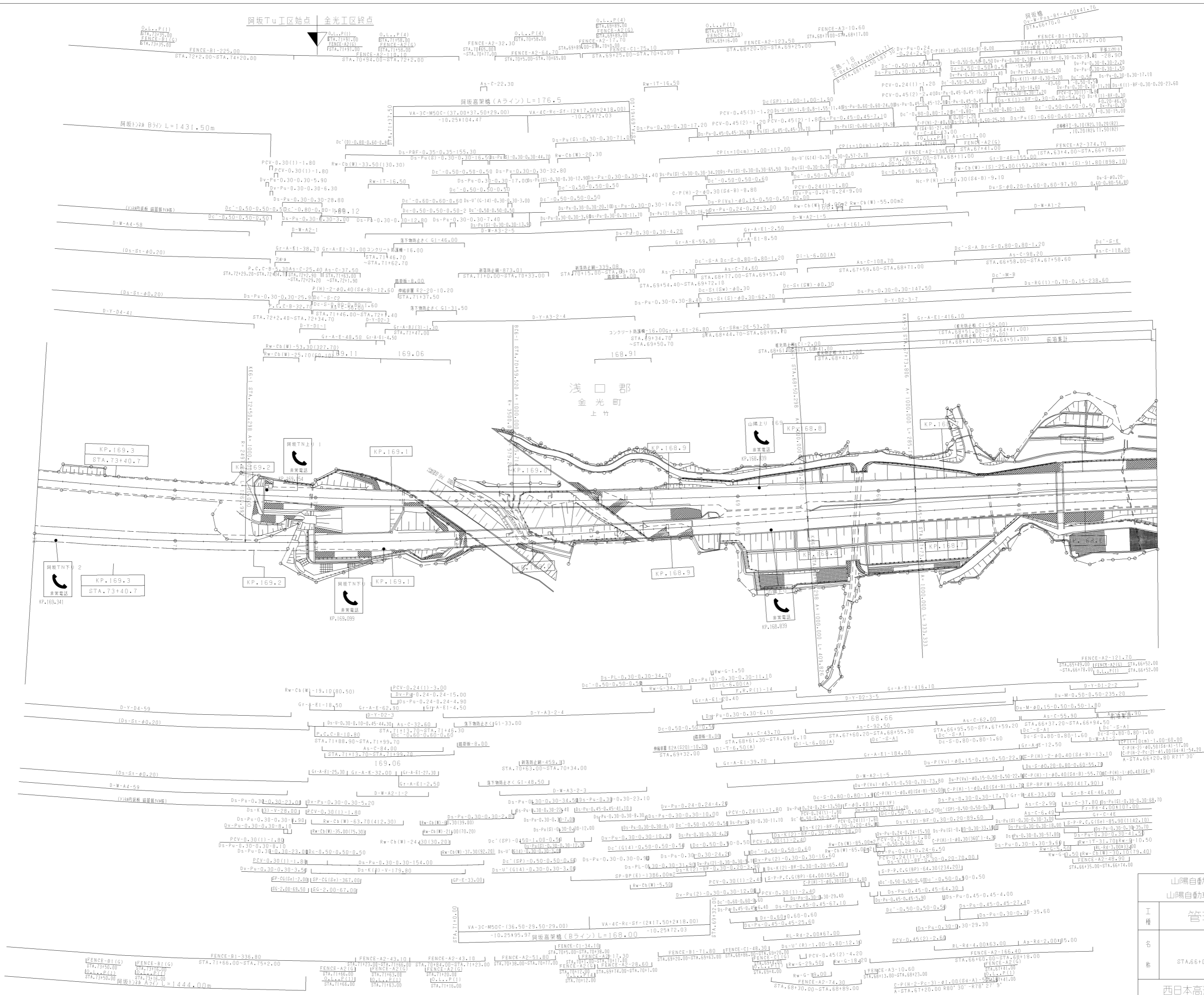
山陽自動車道吹田山口線		
山陽自動車道(玉島〜鴨方)		
工種	管理用平面図	
名称	STA.54+00 ~ STA.58+00	1/1000
		7
		13



調整年月	適用
第3回 2010年03月	
第4回 2012年03月	
第5回 2022年03月	

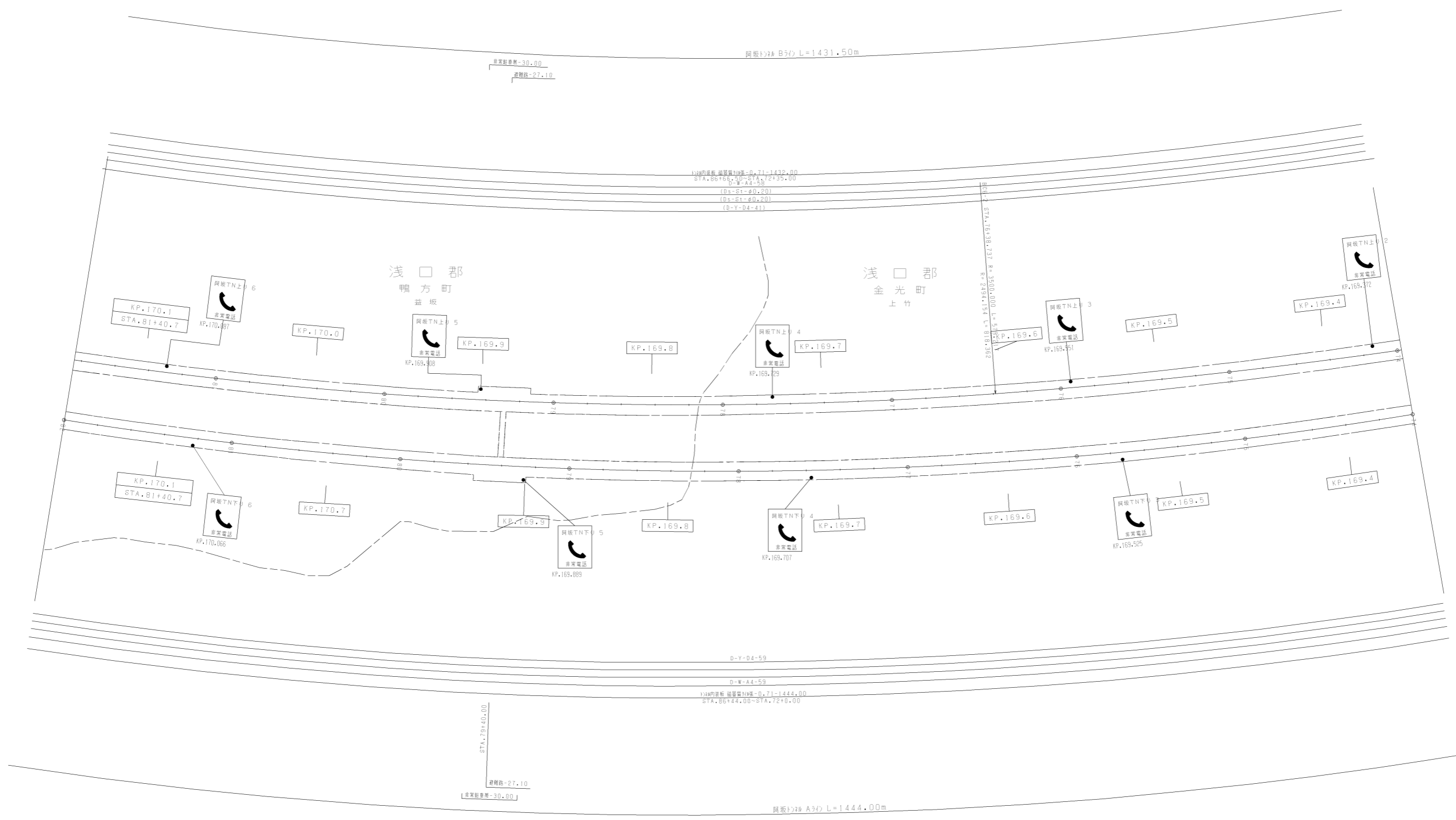
山陽自動車道吹田山口線		
山陽自動車道(玉島〜鶴方)		
工種	管理用平面図	
名称	STA.58+00 ~ STA.66+00	1/1000
		8
		13

阿板TJ工区区点 金光工区区点



調整年月	適用
第8回 2018年3月	
第9回 2021年03月	
第10回 2022年03月	

山陽自動車道吹田山口線		
山陽自動車道(玉島〜鴨方)		
工種	管理用平面図	
名	STA.66+00 ~ STA.74+00	幅尺
称		1/1000
		9
		13



調整年月	適用
第1回 2005年08月	
第2回 2016年3月	
第3回 2018年3月	

山陽自動車道吹田山口線 山陽自動車道(玉島~鴨方)		—	
工種	管理用平面図	—	
名称	STA.74+00 ~ STA.82+00	縮尺	1/1000
			10 13
西日本高速道路(株) 中国支社			

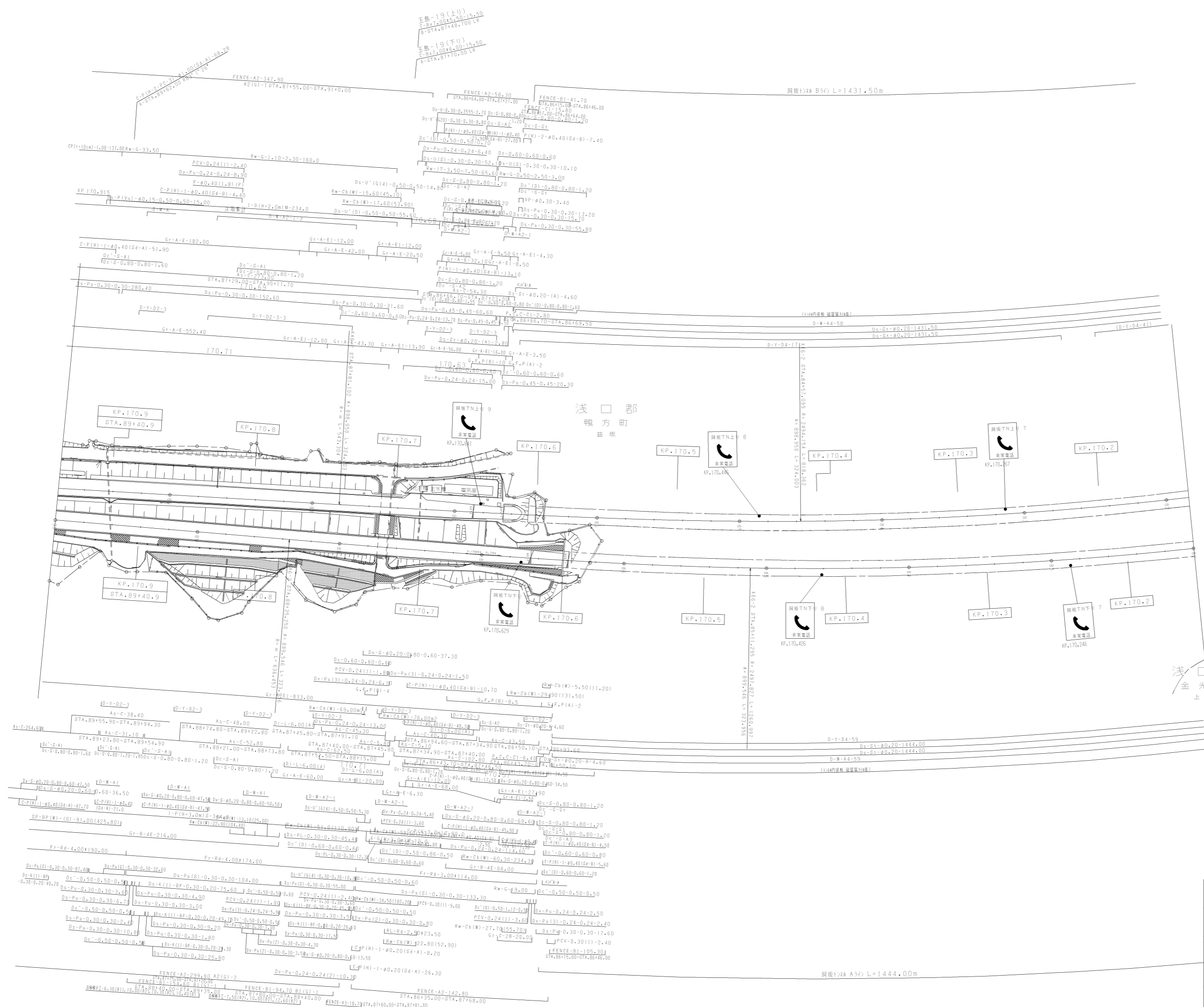
玉島-19(上)
 C-BX1.00+5.50-15.50
 B=STA.87+48.70 LR

玉島-19(下)
 C-BX7.00+6.00-15.50
 A=STA.87+76.00 LR

岡坂1種 B5/L L=1431.50m

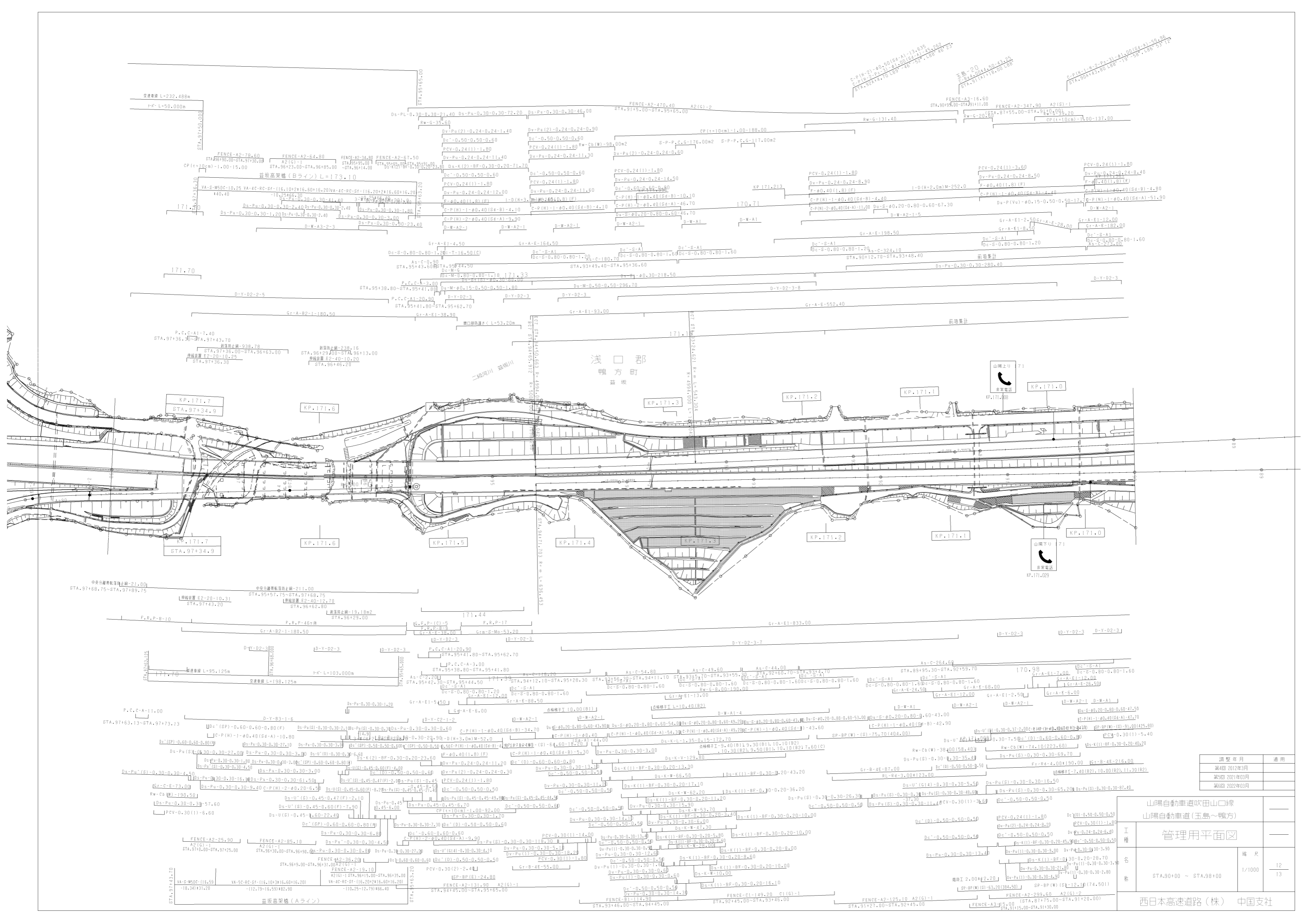
浅口郡
 幡方町
 益坂

浅口郡
 金光町
 上竹



調整年月	適用
第5回 2016年3月	
第6回 2018年3月	
第7回 2021年03月	

山陽自動車道吹田山口線 山陽自動車道(玉島~幡方)			
工種	管理用平面図	幅尺	11
名称	STA.82+00 ~ STA.91+00	幅尺	13
西日本高速道路(株) 中国支社			



調整年月	適用
第4回 2012年3月	
第5回 2021年03月	
第6回 2022年03月	

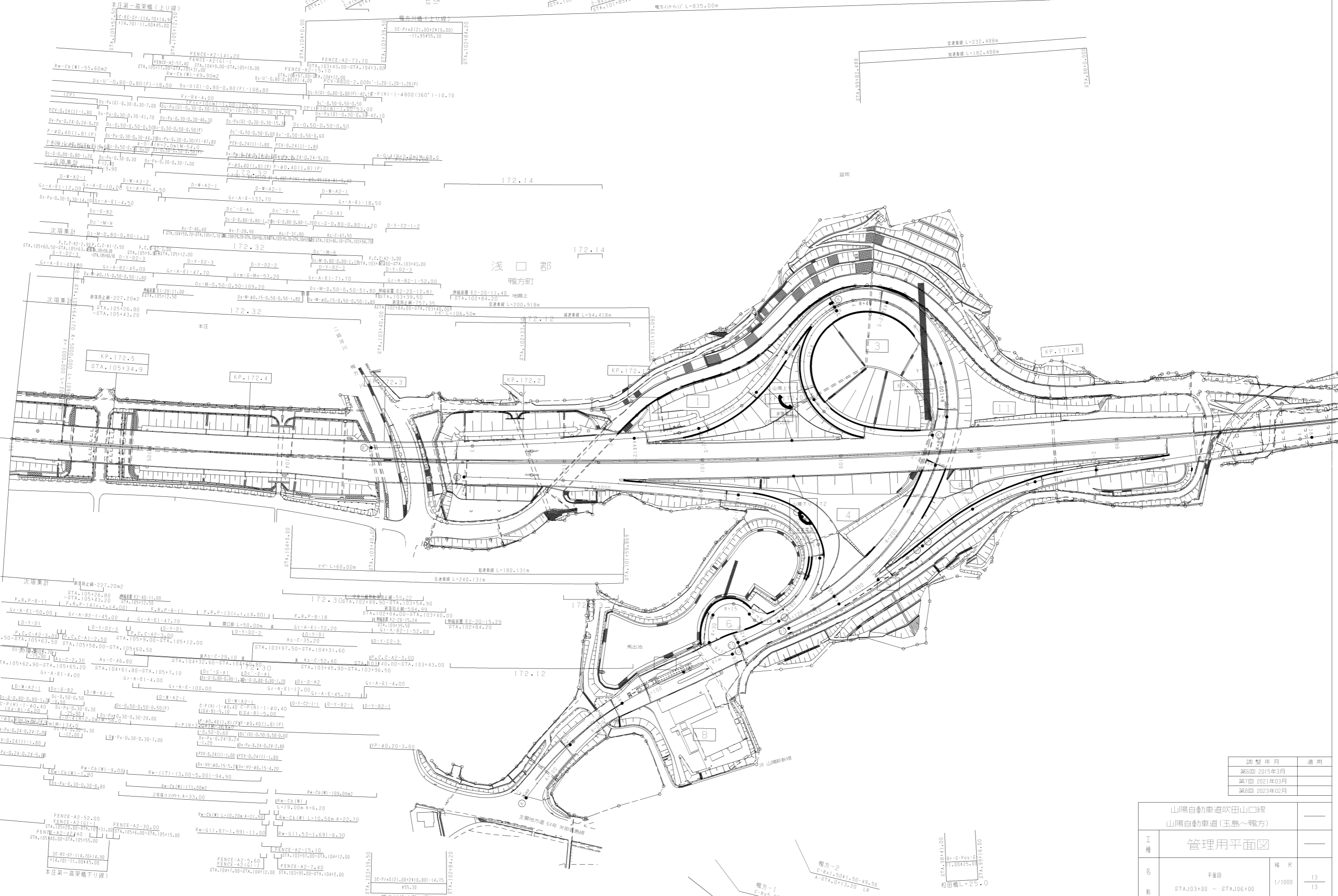
山陽自動車道吹田山口線 山陽自動車道(玉島~鶴方)		管理用平面図	
工種			
名称	STA.90+00 ~ STA.98+00	欄尺	1/1000
			12 13

鴨方工区起 板工区終点

鴨方-4
C-P(H)-2-40.40(54-A)-57.60
A-STA.4+86.00 LR
C-P(H)-1-21-41.00(54-A)-57.10
A-STA.3+187.00 LR
相田橋L=25.00
B+S-Pos-S-L7.00-14.75+25.00

鴨方-5
C-P(H)-2-40.40(54-A)-57.60
A-STA.4+86.00 LR
C-P(H)-1-21-41.00(54-A)-57.10
A-STA.3+187.00 LR
相田橋L=25.00
B+S-Pos-S-L7.00-14.75+25.00

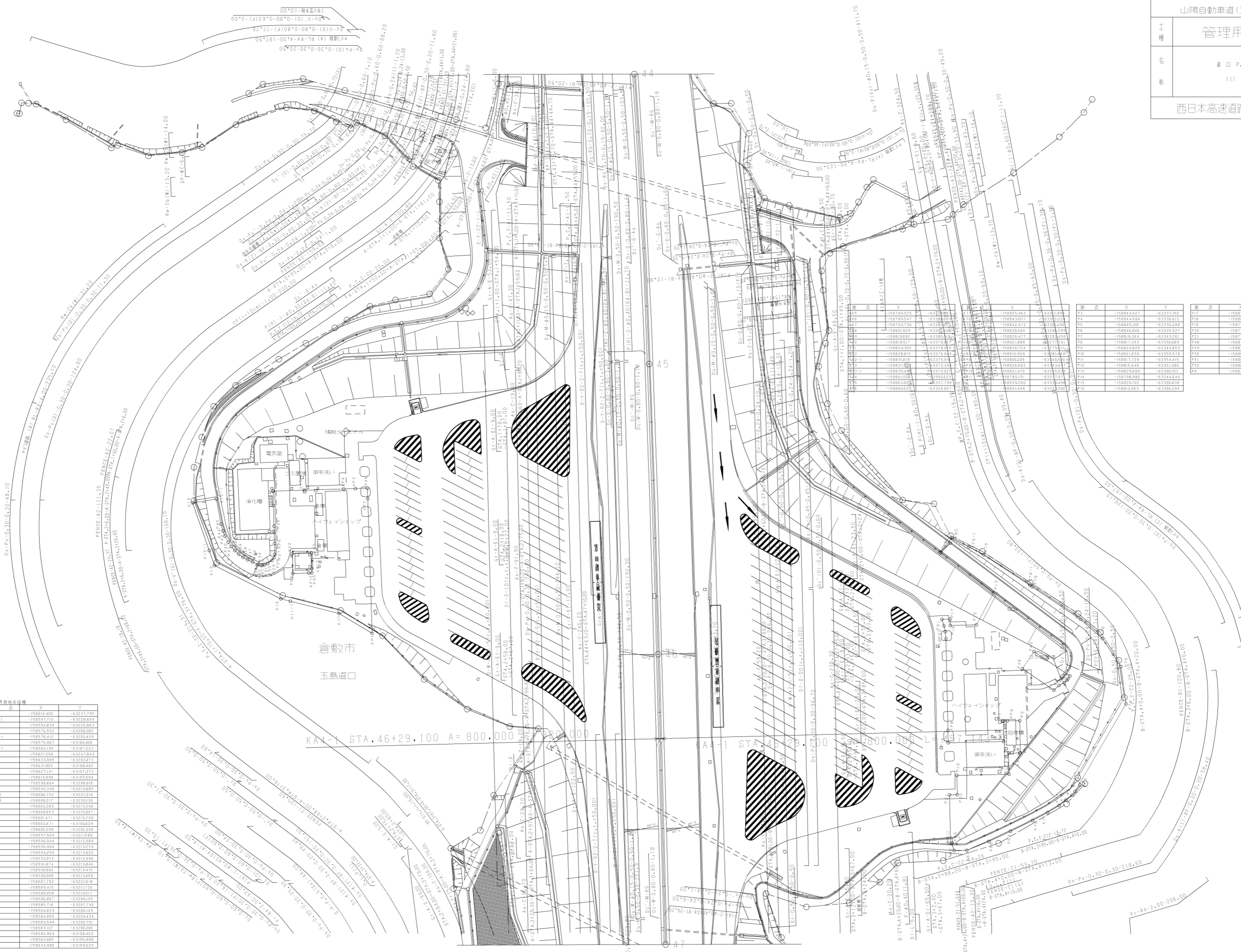
鴨方-1
C-P(H)-1-40.40(360)-6.80
C-P(H)-2-41.50(54-A)-66.10
A-STA.98+45.00 LR



調整年月	適用
第6回 2015年3月	
第7回 2021年03月	
第8回 2023年02月	

山陽自動車道吹田山口線		
山陽自動車道(玉島~鴨方)		
工種	管理用平面図	
名称	平面図	
	STA.103+00 ~ STA.106+00	
	1/1000	13
		13
西日本高速道路(株) 中国支社		

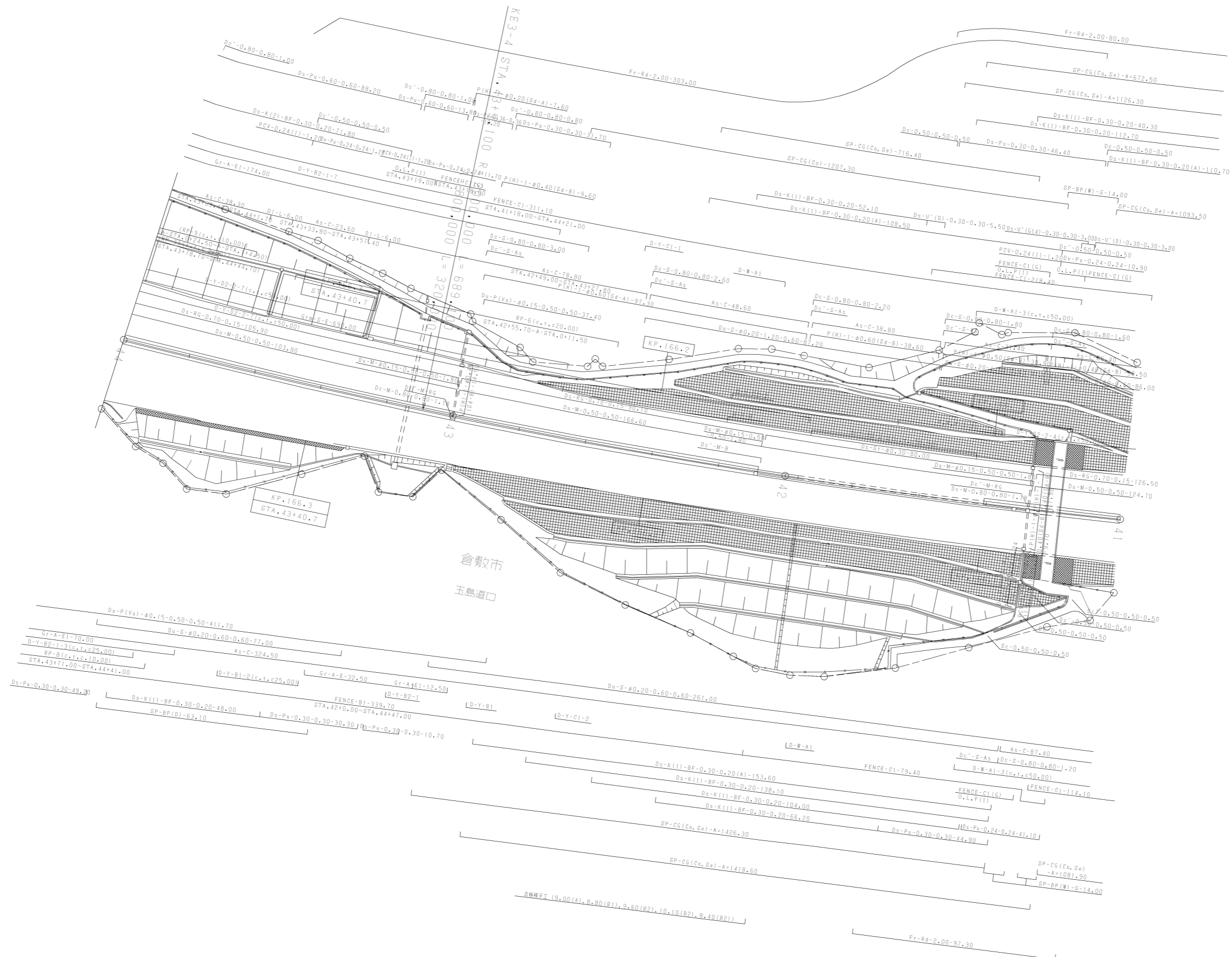
調整年月	適用
第1回 2019年9月	
第1回 2022年03月	
第2回 2023年02月	



測量点番号

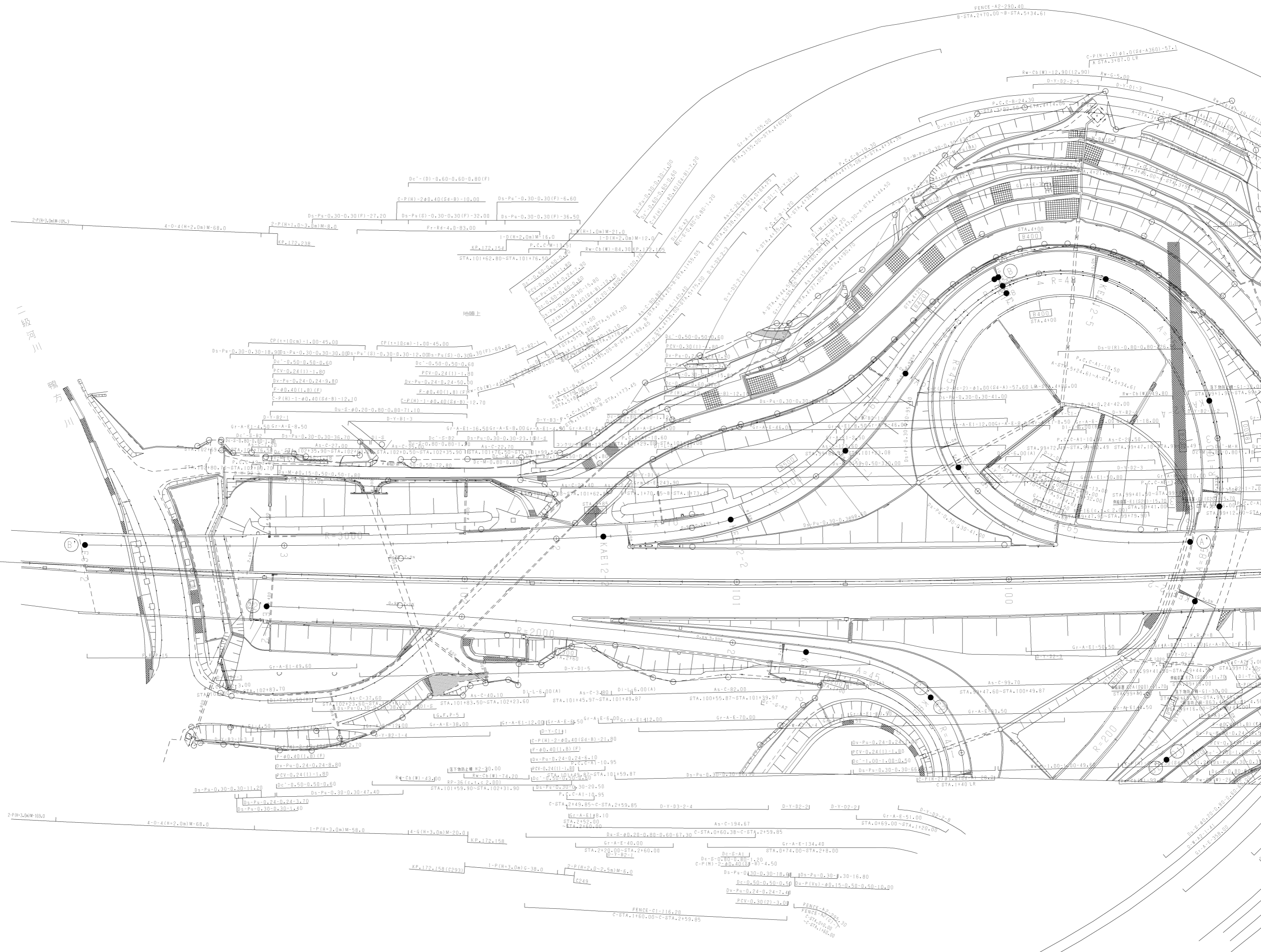
測点	X	Y
P11	-158612.402	-63221.795
P11-1	-158591.712	-63226.874
P12	-158594.834	-63226.863
P13	-158576.552	-63228.060
P13-1	-158576.412	-63233.429
P14	-158575.987	-63228.060
P15-1	-158584.300	-63217.223
FP1	-158621.209	-63247.842
FP2	-158633.995	-63253.273
FP3	-158611.053	-63218.482
FP4	-158627.141	-63217.373
FP5	-158613.990	-63213.554
FP6	-158588.814	-63228.202
FP7	-158592.346	-63213.885
FP12	-158666.792	-63221.519
FP13	-158668.217	-63220.510
P22	-158633.365	-63213.240
P23	-158669.653	-63215.897
P24	-158661.471	-63219.799
P26	-158661.841	-63218.079
P28	-158602.598	-63222.856
P27	-158597.584	-63211.088
P28	-158596.844	-63212.589
P29	-158595.866	-63213.278
P30	-158594.255	-63213.822
P31	-158593.812	-63213.846
P32	-158591.874	-63213.841
P33	-158590.614	-63213.410
P34	-158590.588	-63213.558
P35	-158667.732	-63221.618
P36	-158593.415	-63211.781
P37	-158592.558	-63210.617
P38	-158586.887	-63224.945
P39	-158595.716	-63221.740
P40	-158594.819	-63222.673
P41	-158594.839	-63224.434
P42	-158593.548	-63222.701
P43	-158593.027	-63220.300
P44	-158592.889	-63218.462
P45	-158593.885	-63219.898
P46	-158594.688	-63219.625

測点	X	Y	測点	X	Y
P16	-158718.525	-63271.892	P17	-158843.427	-63277.216
P17	-158718.525	-63271.892	P18	-158843.427	-63277.216
P18	-158718.525	-63271.892	P19	-158843.427	-63277.216
P19	-158718.525	-63271.892	P20	-158843.427	-63277.216
P20	-158718.525	-63271.892	P21	-158843.427	-63277.216
P21	-158718.525	-63271.892	P22	-158843.427	-63277.216
P22	-158718.525	-63271.892	P23	-158843.427	-63277.216
P23	-158718.525	-63271.892	P24	-158843.427	-63277.216
P24	-158718.525	-63271.892	P25	-158843.427	-63277.216
P25	-158718.525	-63271.892	P26	-158843.427	-63277.216
P26	-158718.525	-63271.892	P27	-158843.427	-63277.216
P27	-158718.525	-63271.892	P28	-158843.427	-63277.216
P28	-158718.525	-63271.892	P29	-158843.427	-63277.216
P29	-158718.525	-63271.892	P30	-158843.427	-63277.216
P30	-158718.525	-63271.892	P31	-158843.427	-63277.216
P31	-158718.525	-63271.892	P32	-158843.427	-63277.216
P32	-158718.525	-63271.892	P33	-158843.427	-63277.216
P33	-158718.525	-63271.892	P34	-158843.427	-63277.216
P34	-158718.525	-63271.892	P35	-158843.427	-63277.216
P35	-158718.525	-63271.892	P36	-158843.427	-63277.216
P36	-158718.525	-63271.892	P37	-158843.427	-63277.216
P37	-158718.525	-63271.892	P38	-158843.427	-63277.216
P38	-158718.525	-63271.892	P39	-158843.427	-63277.216
P39	-158718.525	-63271.892	P40	-158843.427	-63277.216
P40	-158718.525	-63271.892	P41	-158843.427	-63277.216
P41	-158718.525	-63271.892	P42	-158843.427	-63277.216
P42	-158718.525	-63271.892	P43	-158843.427	-63277.216
P43	-158718.525	-63271.892	P44	-158843.427	-63277.216
P44	-158718.525	-63271.892	P45	-158843.427	-63277.216
P45	-158718.525	-63271.892	P46	-158843.427	-63277.216
P46	-158718.525	-63271.892	P47	-158843.427	-63277.216
P47	-158718.525	-63271.892	P48	-158843.427	-63277.216
P48	-158718.525	-63271.892	P49	-158843.427	-63277.216
P49	-158718.525	-63271.892	P50	-158843.427	-63277.216
P50	-158718.525	-63271.892	P51	-158843.427	-63277.216
P51	-158718.525	-63271.892	P52	-158843.427	-63277.216
P52	-158718.525	-63271.892	P53	-158843.427	-63277.216
P53	-158718.525	-63271.892	P54	-158843.427	-63277.216
P54	-158718.525	-63271.892	P55	-158843.427	-63277.216
P55	-158718.525	-63271.892	P56	-158843.427	-63277.216
P56	-158718.525	-63271.892	P57	-158843.427	-63277.216
P57	-158718.525	-63271.892	P58	-158843.427	-63277.216
P58	-158718.525	-63271.892	P59	-158843.427	-63277.216
P59	-158718.525	-63271.892	P60	-158843.427	-63277.216
P60	-158718.525	-63271.892	P61	-158843.427	-63277.216
P61	-158718.525	-63271.892	P62	-158843.427	-63277.216
P62	-158718.525	-63271.892	P63	-158843.427	-63277.216
P63	-158718.525	-63271.892	P64	-158843.427	-63277.216
P64	-158718.525	-63271.892	P65	-158843.427	-63277.216
P65	-158718.525	-63271.892	P66	-158843.427	-63277.216
P66	-158718.525	-63271.892	P67	-158843.427	-63277.216
P67	-158718.525	-63271.892	P68	-158843.427	-63277.216
P68	-158718.525	-63271.892	P69	-158843.427	-63277.216
P69	-158718.525	-63271.892	P70	-158843.427	-63277.216
P70	-158718.525	-63271.892	P71	-158843.427	-63277.216
P71	-158718.525	-63271.892	P72	-158843.427	-63277.216
P72	-158718.525	-63271.892	P73	-158843.427	-63277.216
P73	-158718.525	-63271.892	P74	-158843.427	-63277.216
P74	-158718.525	-63271.892	P75	-158843.427	-63277.216
P75	-158718.525	-63271.892	P76	-158843.427	-63277.216
P76	-158718.525	-63271.892	P77	-158843.427	-63277.216
P77	-158718.525	-63271.892	P78	-158843.427	-63277.216
P78	-158718.525	-63271.892	P79	-158843.427	-63277.216
P79	-158718.525	-63271.892	P80	-158843.427	-63277.216
P80	-158718.525	-63271.892	P81	-158843.427	-63277.216
P81	-158718.525	-63271.892	P82	-158843.427	-63277.216
P82	-158718.525	-63271.892	P83	-158843.427	-63277.216
P83	-158718.525	-63271.892	P84	-158843.427	-63277.216
P84	-158718.525	-63271.892	P85	-158843.427	-63277.216
P85	-158718.525	-63271.892	P86	-158843.427	-63277.216
P86	-158718.525	-63271.892	P87	-158843.427	-63277.216
P87	-158718.525	-63271.892	P88	-158843.427	-63277.216
P88	-158718.525	-63271.892	P89	-158843.427	-63277.216
P89	-158718.525	-63271.892	P90	-158843.427	-63277.216
P90	-158718.525	-63271.892	P91	-158843.427	-63277.216
P91	-158718.525	-63271.892	P92	-158843.427	-63277.216
P92	-158718.525	-63271.892	P93	-158843.427	-63277.216
P93	-158718.525	-63271.892	P94	-158843.427	-63277.216
P94	-158718.525	-63271.892	P95	-158843.427	-63277.216
P95	-158718.525	-63271.892	P96	-158843.427	-63277.216
P96	-158718.525	-63271.892	P97	-158843.427	-63277.216
P97	-158718.525	-63271.892	P98	-158843.427	-63277.216
P98	-158718.525	-63271.892	P99	-158843.427	-63277.216
P99	-158718.525	-63271.892	P100	-158843.427	-63277.216



調整年月	適用
第6回 2014年3月	
第7回 2015年3月	
第8回 2019年3月	

山陽自動車道吹田山口線		—	
山陽自動車道(玉島~鴨方)		—	
工種	管理用平面図	—	
名称	■ □ P.A	縮尺	2 5
	(2)		
西日本高速道路(株) 中国支社			



2-P(H=3.0m)M-105.3

4-0-4(H=2.0m)M-68.0

2-P(H=1.0,3.0m)M-8.0

1-P(H=3.0m)M-56.0

4-0-4(H=3.0m)M-20.0

2-P(H=2.0,2.5m)M-6.0

4-0-4(H=2.0m)M-68.0

1-P(H=3.0m)M-56.0

4-0-4(H=3.0m)M-20.0

2-P(H=2.0,2.5m)M-6.0

川級河三
方川

FENCE-A2-280.40
B-STA.2470.00-B-STA.5134.61

C-P(H=1.2)Ø1.0(Sd-A360)-57.1
A-STA.3487.0 LR

Dc''-(D)-0.60-0.60-0.80(F)

C-P(H)-2.40.40(Sd-B)-10.00

Ds-Pu''-0.30-0.30(F)-6.60

Ds-Pu-0.30-0.30(F)-27.20

Ds-Pu(S)-0.30-0.30(F)-32.00

Ds-Pu-0.30-0.30(F)-36.50

1-D(H=2.0m)M-16.0

1-D(H=2.0m)M-12.0

2-P(H=1.0,3.0m)M-8.0

1-D(H=2.0m)M-12.0

1-D(H=2.0m)M-12.0

2-P(H=1.0,3.0m)M-8.0

1-D(H=2.0m)M-12.0

1-D(H=2.0m)M-12.0

2-P(H=1.0,3.0m)M-8.0

1-D(H=2.0m)M-12.0

1-D(H=2.0m)M-12.0

2-P(H=1.0,3.0m)M-8.0

1-D(H=2.0m)M-12.0

1-D(H=2.0m)M-12.0

2-P(H=1.0,3.0m)M-8.0

1-D(H=2.0m)M-12.0

1-D(H=2.0m)M-12.0

2-P(H=1.0,3.0m)M-8.0

1-D(H=2.0m)M-12.0

1-D(H=2.0m)M-12.0

2-P(H=1.0,3.0m)M-8.0

1-D(H=2.0m)M-12.0

1-D(H=2.0m)M-12.0

2-P(H=1.0,3.0m)M-8.0

1-D(H=2.0m)M-12.0

1-D(H=2.0m)M-12.0

2-P(H=1.0,3.0m)M-8.0

1-D(H=2.0m)M-12.0

1-D(H=2.0m)M-12.0

2-P(H=1.0,3.0m)M-8.0

1-D(H=2.0m)M-12.0

1-D(H=2.0m)M-12.0

2-P(H=1.0,3.0m)M-8.0

1-D(H=2.0m)M-12.0

1-D(H=2.0m)M-12.0

2-P(H=1.0,3.0m)M-8.0

1-D(H=2.0m)M-12.0

1-D(H=2.0m)M-12.0

2-P(H=1.0,3.0m)M-8.0

1-D(H=2.0m)M-12.0

1-D(H=2.0m)M-12.0

2-P(H=1.0,3.0m)M-8.0

1-D(H=2.0m)M-12.0

1-D(H=2.0m)M-12.0

2-P(H=1.0,3.0m)M-8.0

1-D(H=2.0m)M-12.0

1-D(H=2.0m)M-12.0

2-P(H=1.0,3.0m)M-8.0

1-D(H=2.0m)M-12.0

1-D(H=2.0m)M-12.0

2-P(H=1.0,3.0m)M-8.0

1-D(H=2.0m)M-12.0

1-D(H=2.0m)M-12.0

2-P(H=1.0,3.0m)M-8.0

1-D(H=2.0m)M-12.0

1-D(H=2.0m)M-12.0

2-P(H=1.0,3.0m)M-8.0

1-D(H=2.0m)M-12.0

1-D(H=2.0m)M-12.0

2-P(H=1.0,3.0m)M-8.0

1-D(H=2.0m)M-12.0

1-D(H=2.0m)M-12.0

2-P(H=1.0,3.0m)M-8.0

1-D(H=2.0m)M-12.0

1-D(H=2.0m)M-12.0

2-P(H=1.0,3.0m)M-8.0

1-D(H=2.0m)M-12.0

1-D(H=2.0m)M-12.0

2-P(H=1.0,3.0m)M-8.0

1-D(H=2.0m)M-12.0

1-D(H=2.0m)M-12.0

2-P(H=1.0,3.0m)M-8.0

1-D(H=2.0m)M-12.0

1-D(H=2.0m)M-12.0

2-P(H=1.0,3.0m)M-8.0

1-D(H=2.0m)M-12.0

1-D(H=2.0m)M-12.0

2-P(H=1.0,3.0m)M-8.0

1-D(H=2.0m)M-12.0

1-D(H=2.0m)M-12.0

2-P(H=1.0,3.0m)M-8.0

1-D(H=2.0m)M-12.0

1-D(H=2.0m)M-12.0

2-P(H=1.0,3.0m)M-8.0

1-D(H=2.0m)M-12.0

1-D(H=2.0m)M-12.0

2-P(H=1.0,3.0m)M-8.0

1-D(H=2.0m)M-12.0

1-D(H=2.0m)M-12.0

2-P(H=1.0,3.0m)M-8.0

1-D(H=2.0m)M-12.0

1-D(H=2.0m)M-12.0

2-P(H=1.0,3.0m)M-8.0

1-D(H=2.0m)M-12.0

1-D(H=2.0m)M-12.0

2-P(H=1.0,3.0m)M-8.0

1-D(H=2.0m)M-12.0

1-D(H=2.0m)M-12.0

2-P(H=1.0,3.0m)M-8.0

1-D(H=2.0m)M-12.0

1-D(H=2.0m)M-12.0

2-P(H=1.0,3.0m)M-8.0

1-D(H=2.0m)M-12.0

1-D(H=2.0m)M-12.0

2-P(H=1.0,3.0m)M-8.0

1-D(H=2.0m)M-12.0

1-D(H=2.0m)M-12.0

2-P(H=1.0,3.0m)M-8.0

1-D(H=2.0m)M-12.0

1-D(H=2.0m)M-12.0

FENCE-C1-116.20
C-STA.1160.00-C-STA.2159.85

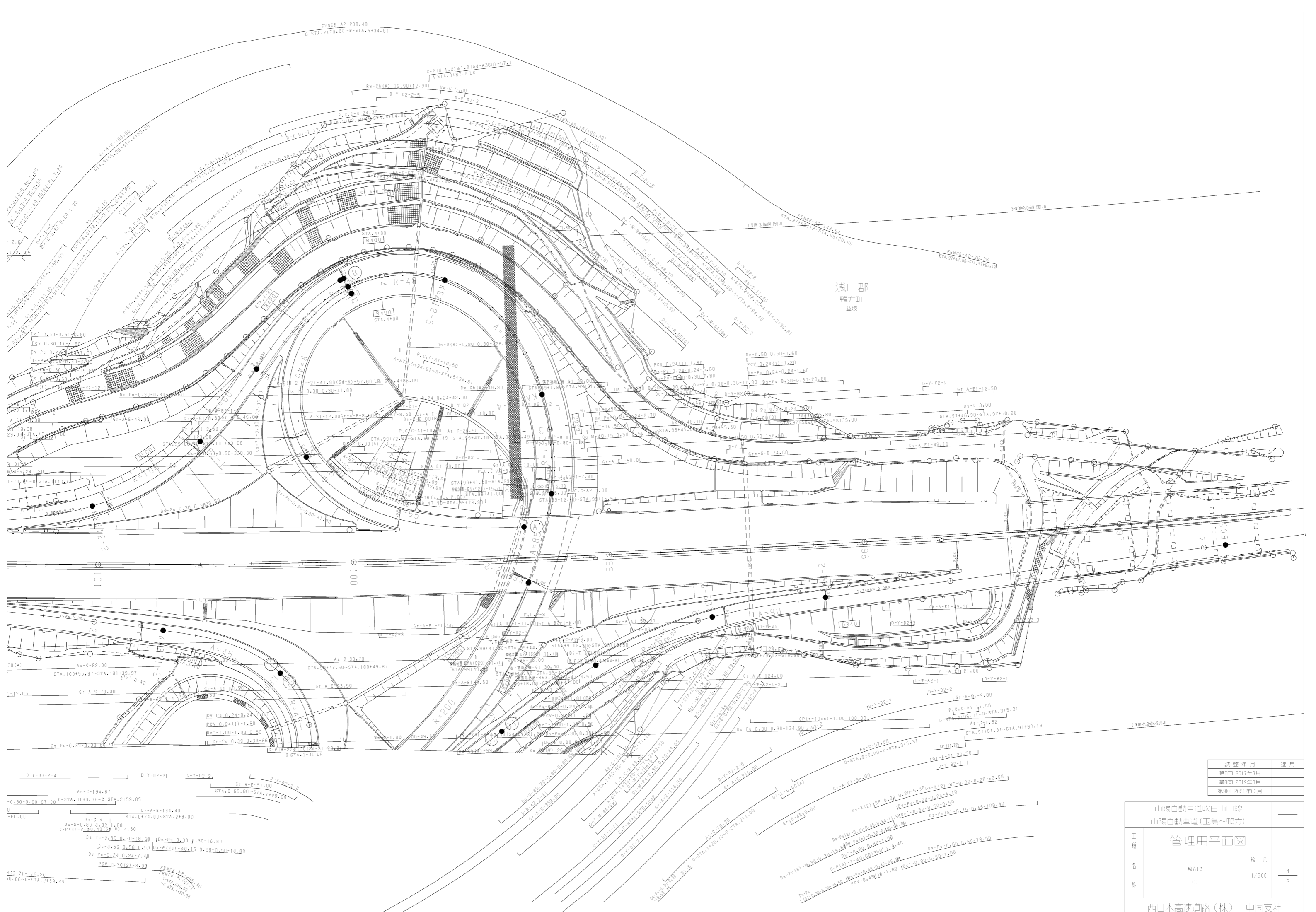
FENCE-A2-285.30
C-STA.010.00-C-STA.1160.00

FENCE-A2-285.30
C-STA.010.00-C-STA.1160.00

FENCE-A2-285.30
C-STA.010.00-C-STA.1160.00

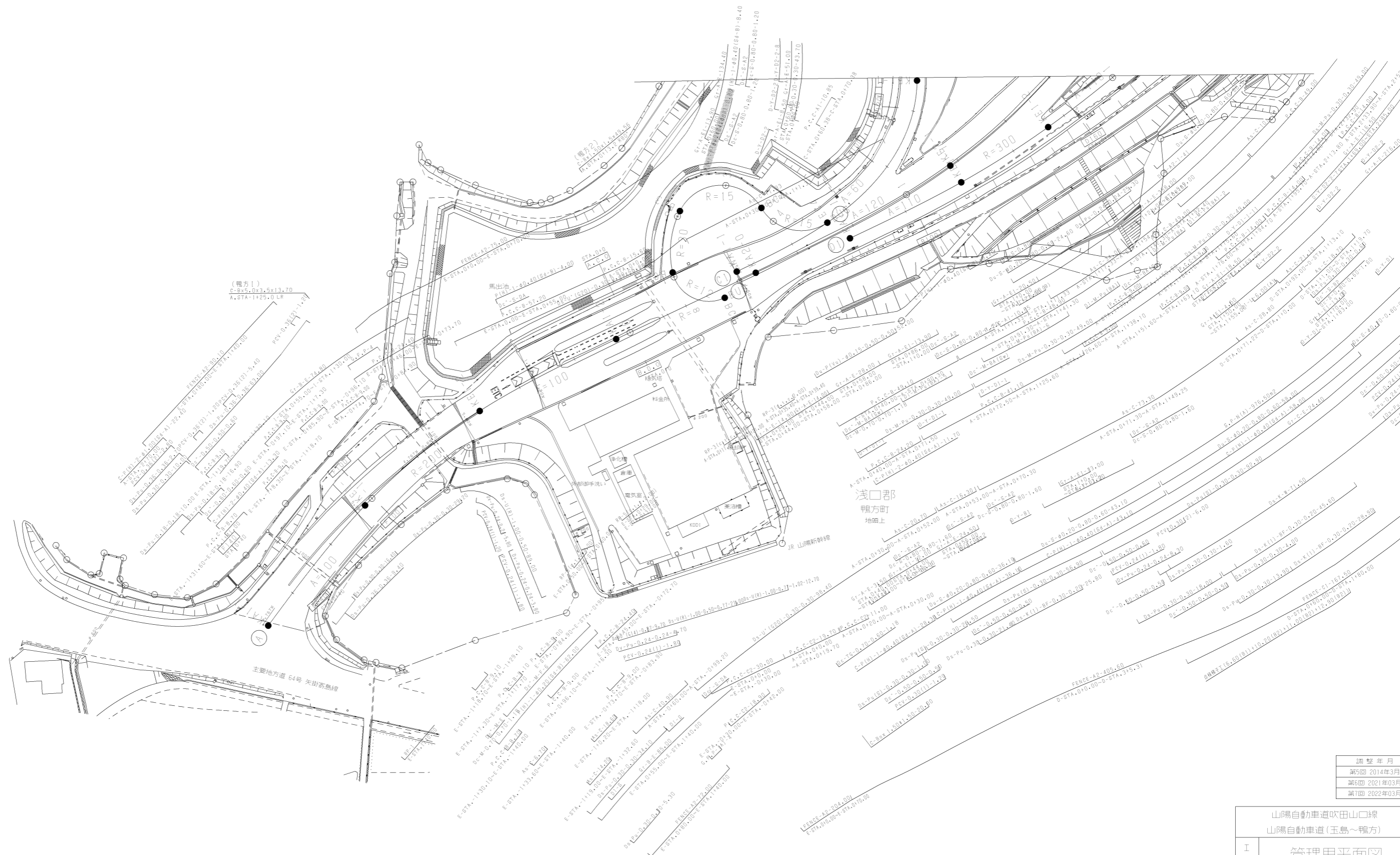
FENCE-A2-285.30
C-STA.010.00-C-STA.1160.00

FENCE-A2-285.30
C-STA.010.00-C-STA.1160.00

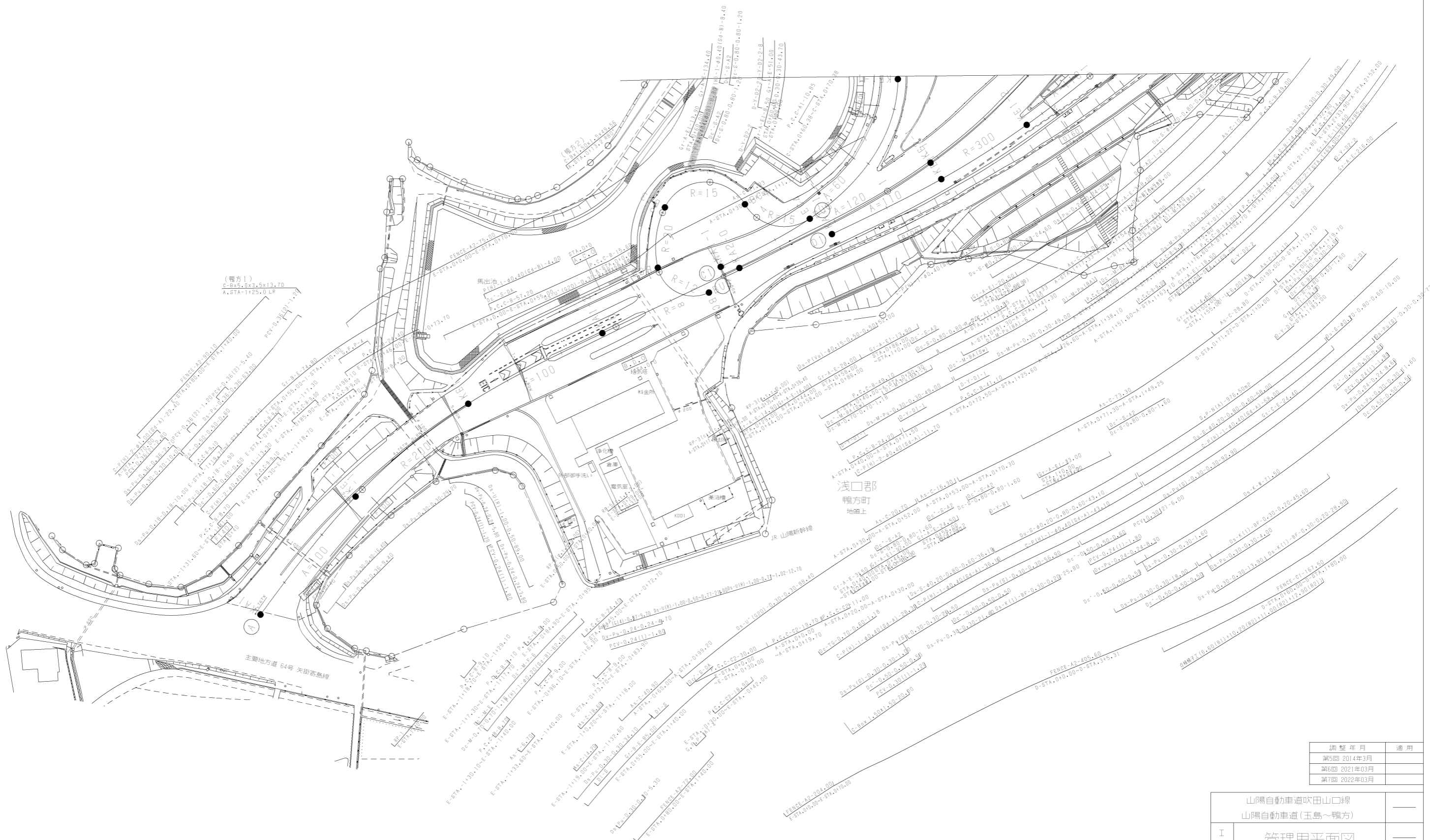


調整年月	適用
第7回 2017年3月	
第8回 2019年3月	
第9回 2021年03月	

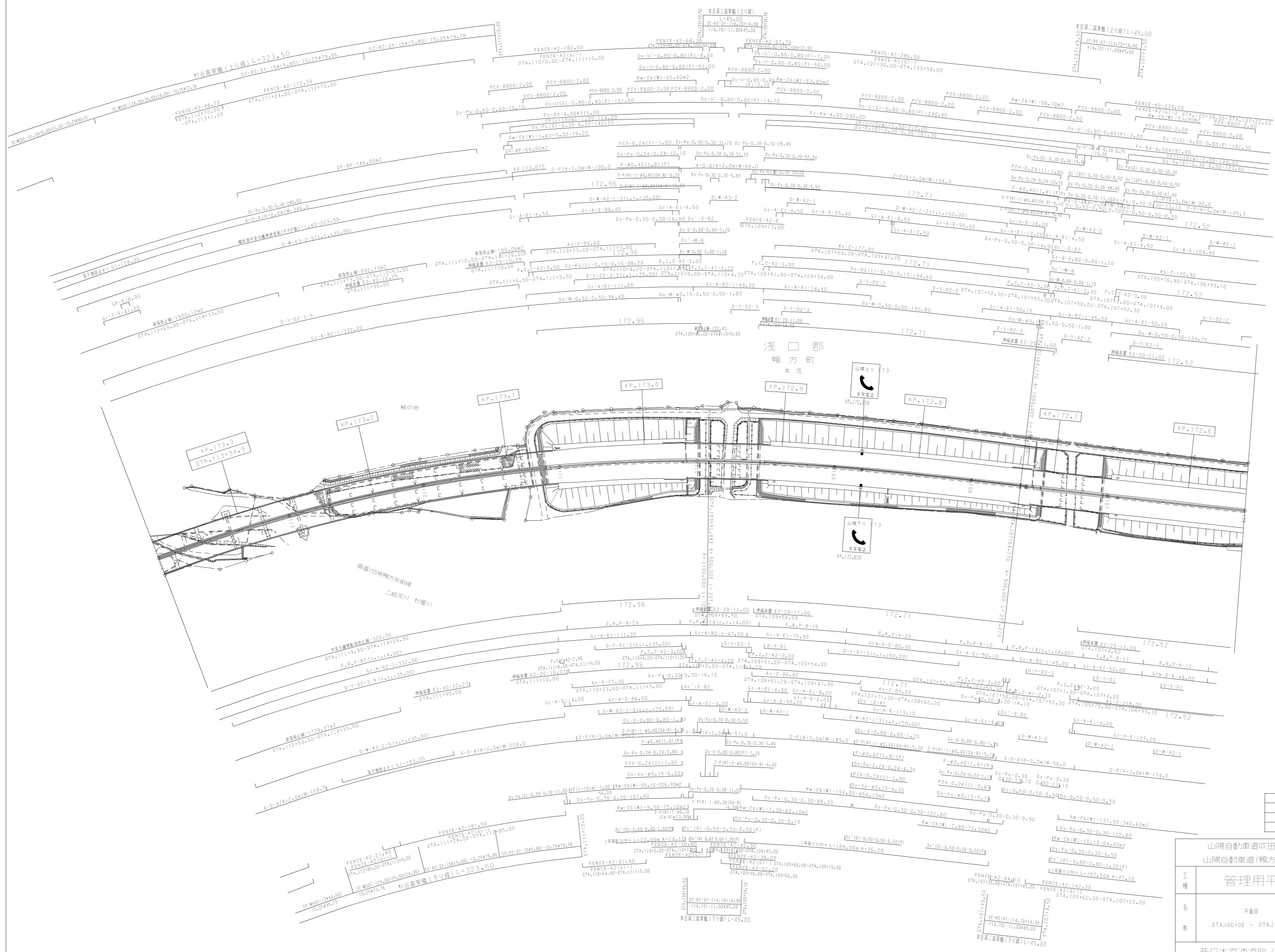
山陽自動車道吹田山口線		
山陽自動車道(玉島~鴨方)		
工種	管理用平面図	
名称	鴨方IC (I)	幅尺 1/500 4/5
西日本高速道路(株) 中国支社		



山陽自動車道吹田山口線		
山陽自動車道(玉島~鴨方)		
工種	管理用平面図	
名称	鴨方IC (2)	縮 1/5
西日本高速道路(株) 中国		

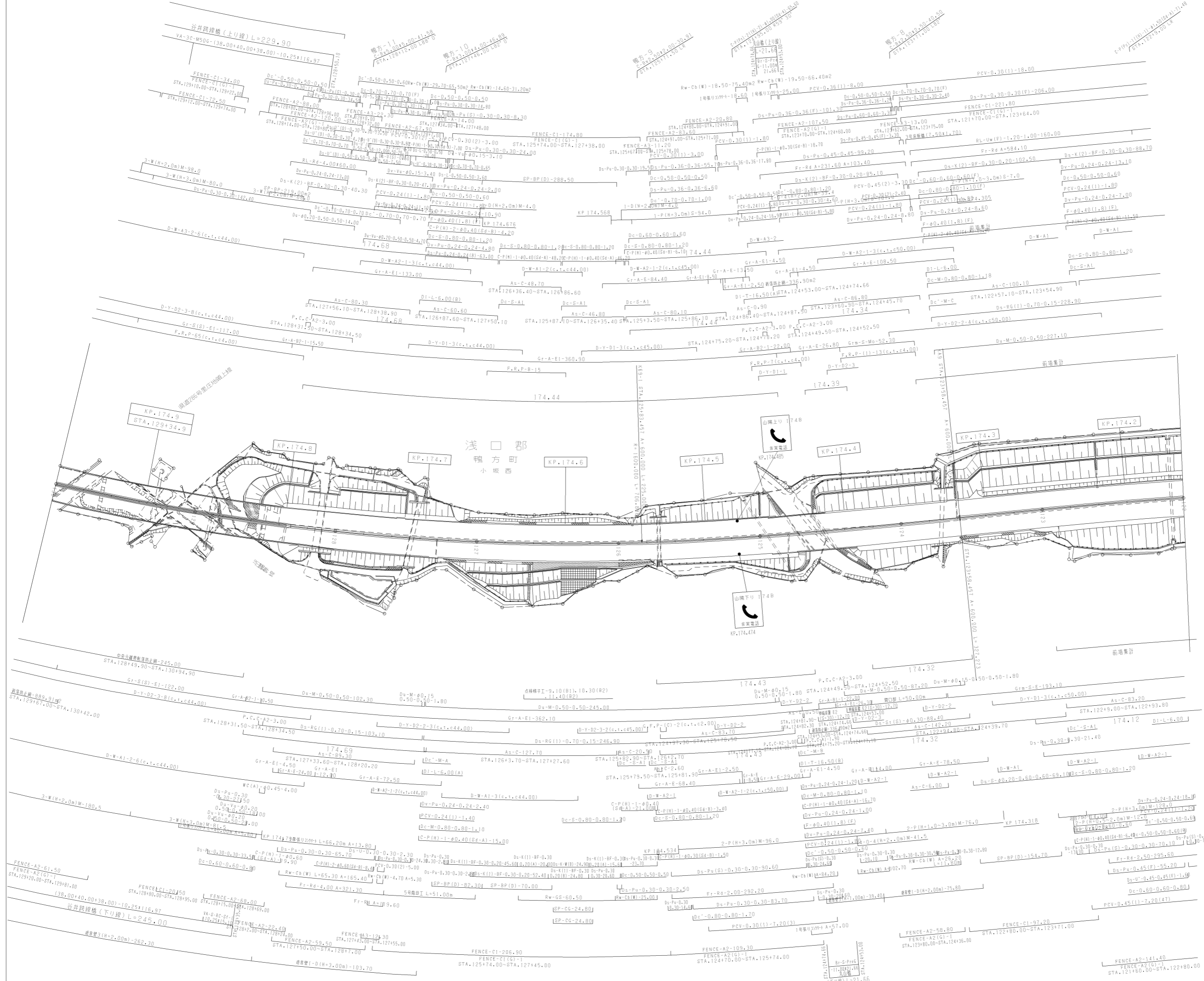


山陽自動車道吹田山口線		—	
山陽自動車道(玉島~輻方)		—	
工種	管理用平面図	—	
名称	輻方IC	幅尺	5/5
	(2)		
西日本高速道路(株) 中国支社			



調査年月	適用
第6回 2017年3月	
第7回 2021年03月	
第8回 2023年02月	

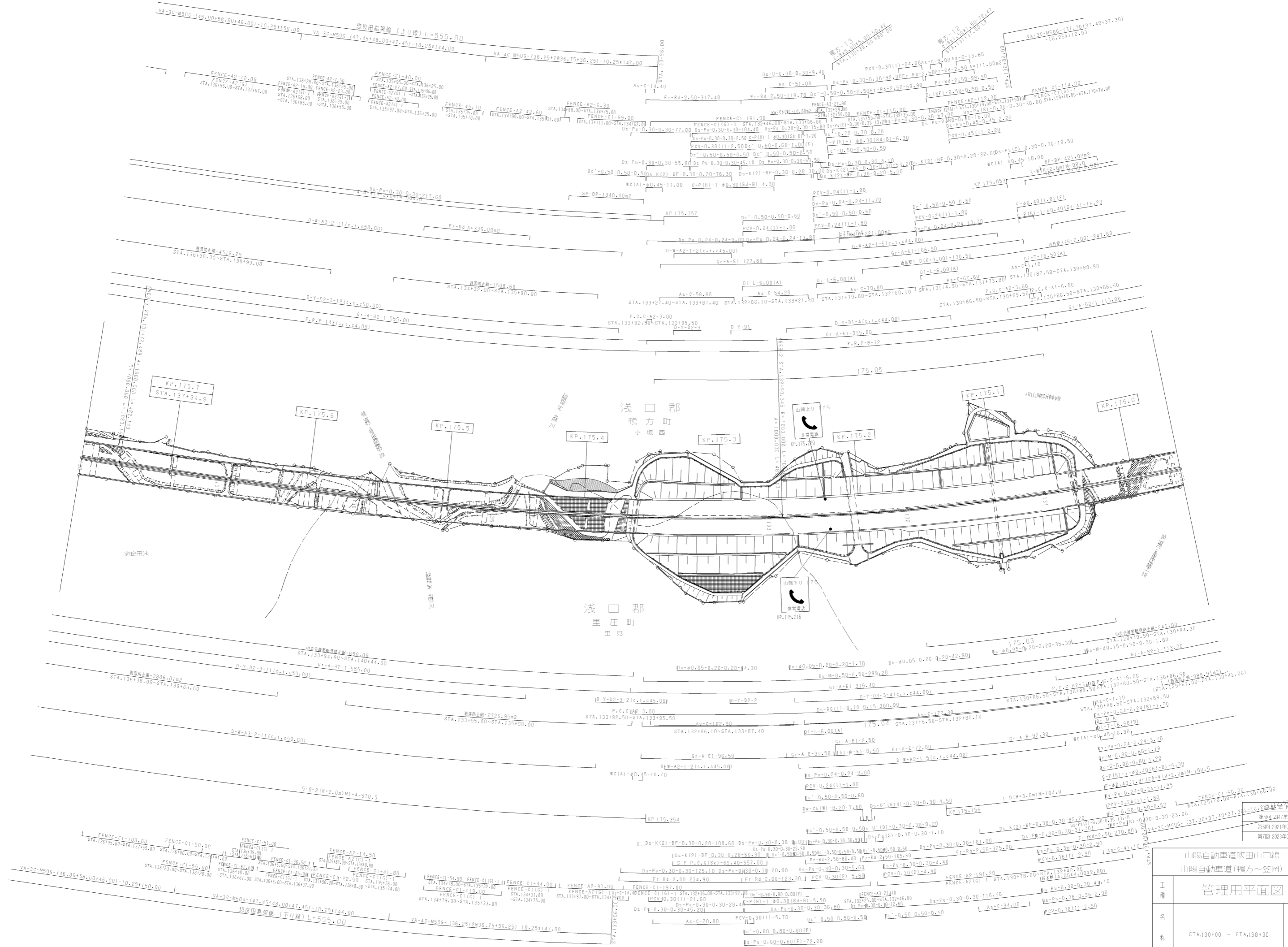
工種	山陽自動車道吹田山口線	
	山陽自動車道(鴨方～笠岡)	
名称	管理用平面図	
	平面図 STA.106+00 ~ STA.114+00	縮尺 1/1000
		1/10



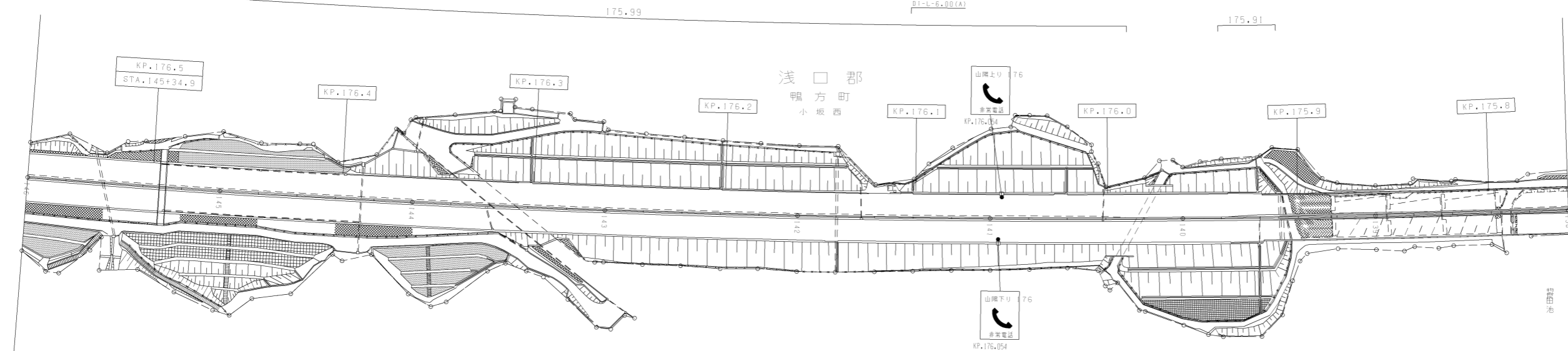
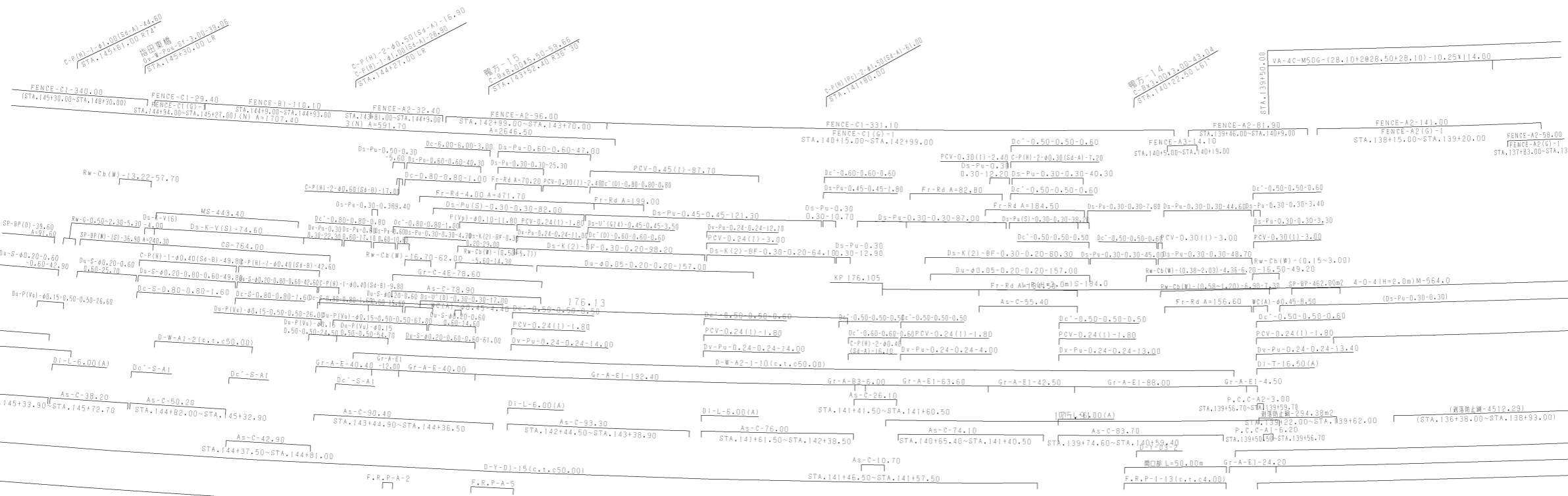
浅口郡
鴨方町
小坂西

調整年月	適用
第4回 2015年3月	
第5回 2018年3月	
第6回 2021年03月	

山陽自動車道吹田山口線		
山陽自動車道(鴨方~笠岡)		
工種	管理用平面図	
名	平面図	
称	STA.122+00 ~ STA.130+00	幅尺 1/1000 3 10




第5回 2017年3月	適用
第6回 2021年03月	
第7回 2023年02月	
山陽自動車道吹田山口線 山陽自動車道(鴨方~笠岡)	
工種	管理用平面図
名称	STA.130+00 ~ STA.138+00
縮尺	1/1000
枚数	4
シート	10



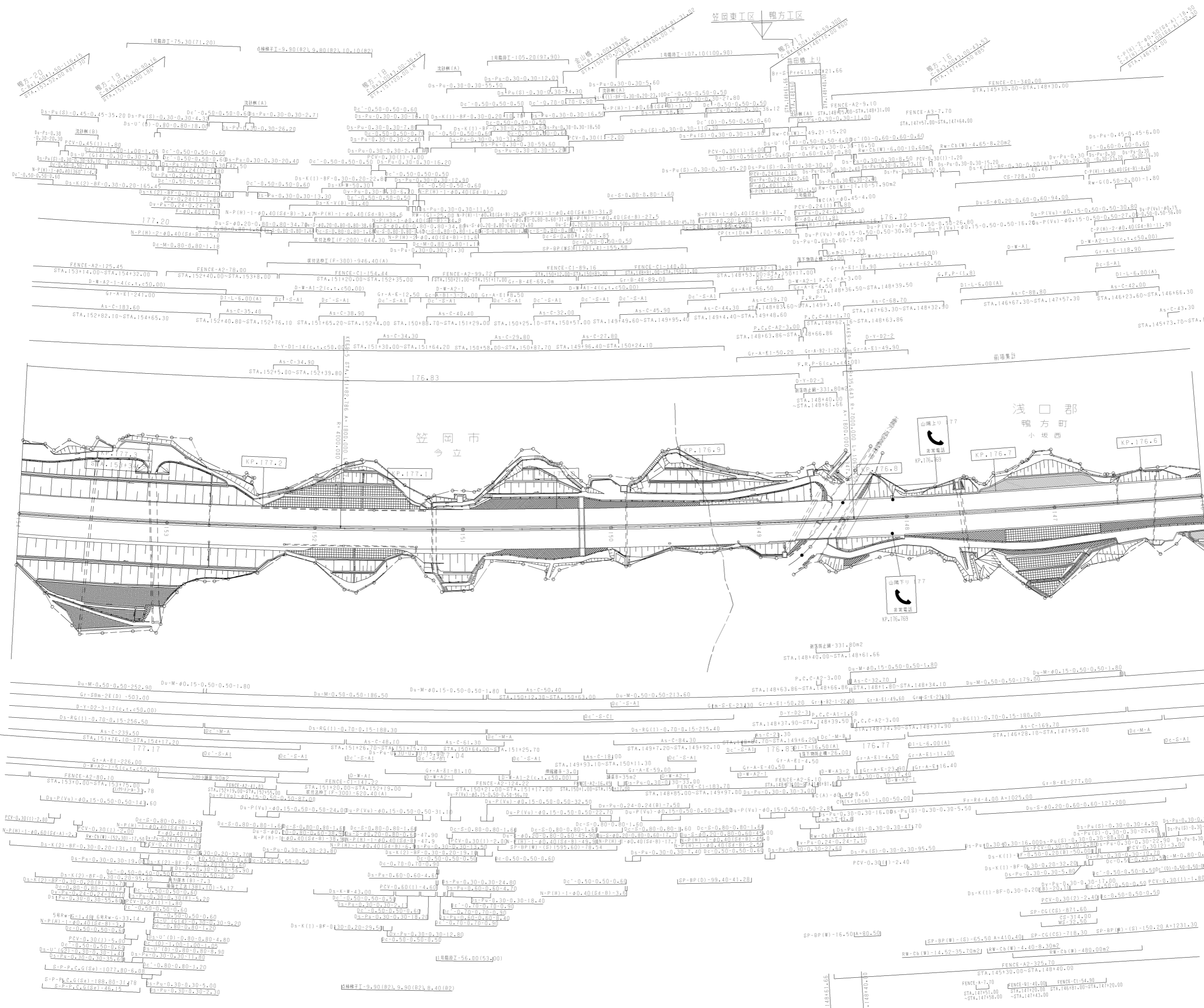
浅井郡
鴨方町
小坂西

KP.176.5 STA.145+34.9
 KP.176.4
 KP.176.3
 KP.176.2
 KP.176.1
 KP.176.0
 KP.175.9
 KP.175.8



調整年月	適用
第5回 2016年3月	
第6回 2021年03月	
第7回 2023年02月	

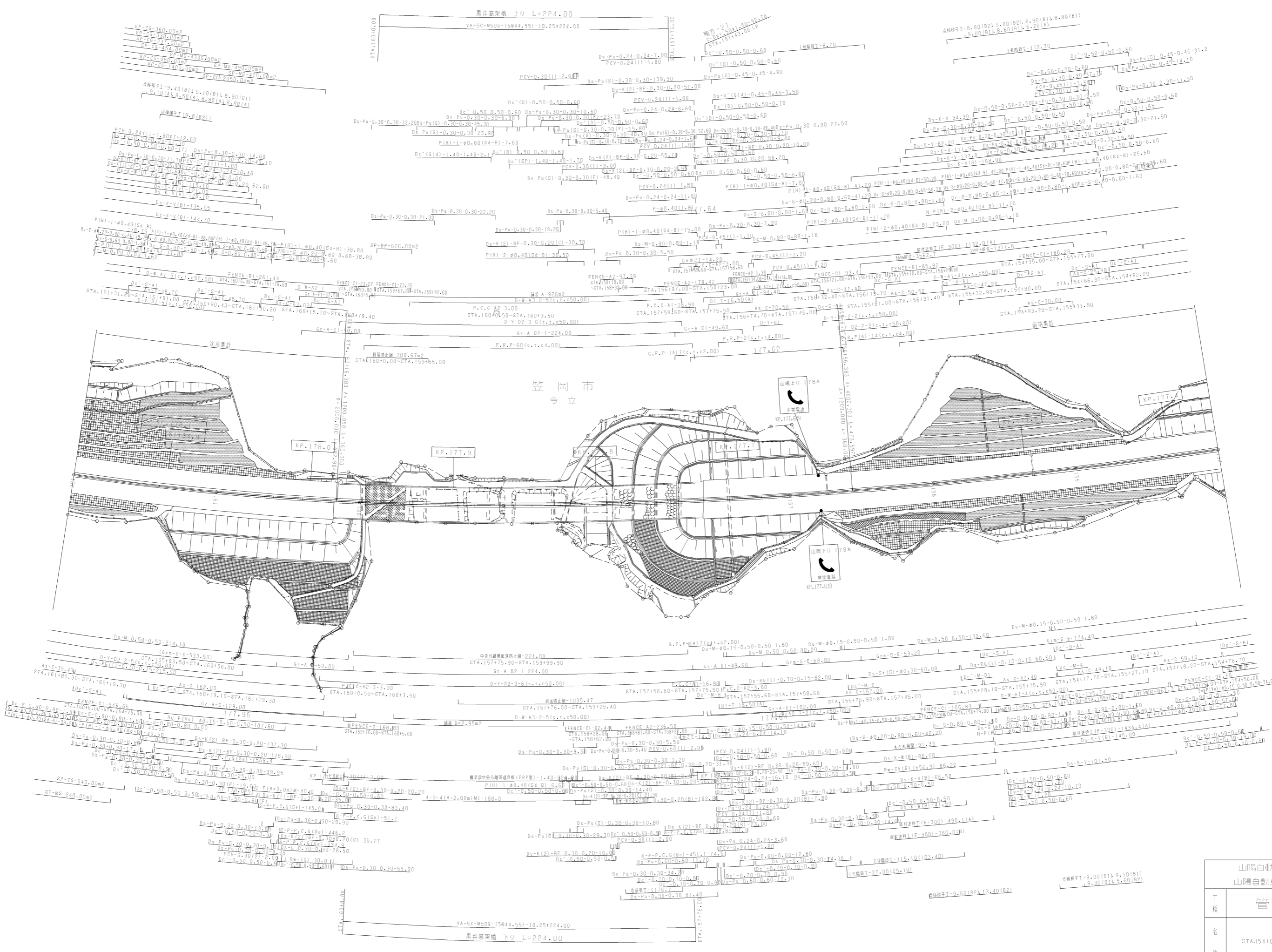
山陽自動車道吹田山口線		
山陽自動車道(鴨方~笠岡)		
工種	管理用平面図	
名	平面図	
称	STA.138+00 ~ STA.146+00	
縮尺	1/1000	
枚数	5	
枚数	10	



調整年月	適用
第3期 2011年3月	
第4期 2012年3月	
第5期 2015年3月	

山陽自動車道吹田山口線 山陽自動車道(鴨方～笠岡)	
工種	管理用平面図
名	縮尺
称	1/1000
	10

西日本高速道路(株) 中国支社



調整年月	適用
第5回 2015年3月	
第6回 2021年03月	
第7回 2023年02月	

山陽自動車道吹田山口線		
山陽自動車道(鴨方～笠岡)		
工種	管理用平面図	
名称	STA.154+00 ~ STA.162+00	7/10

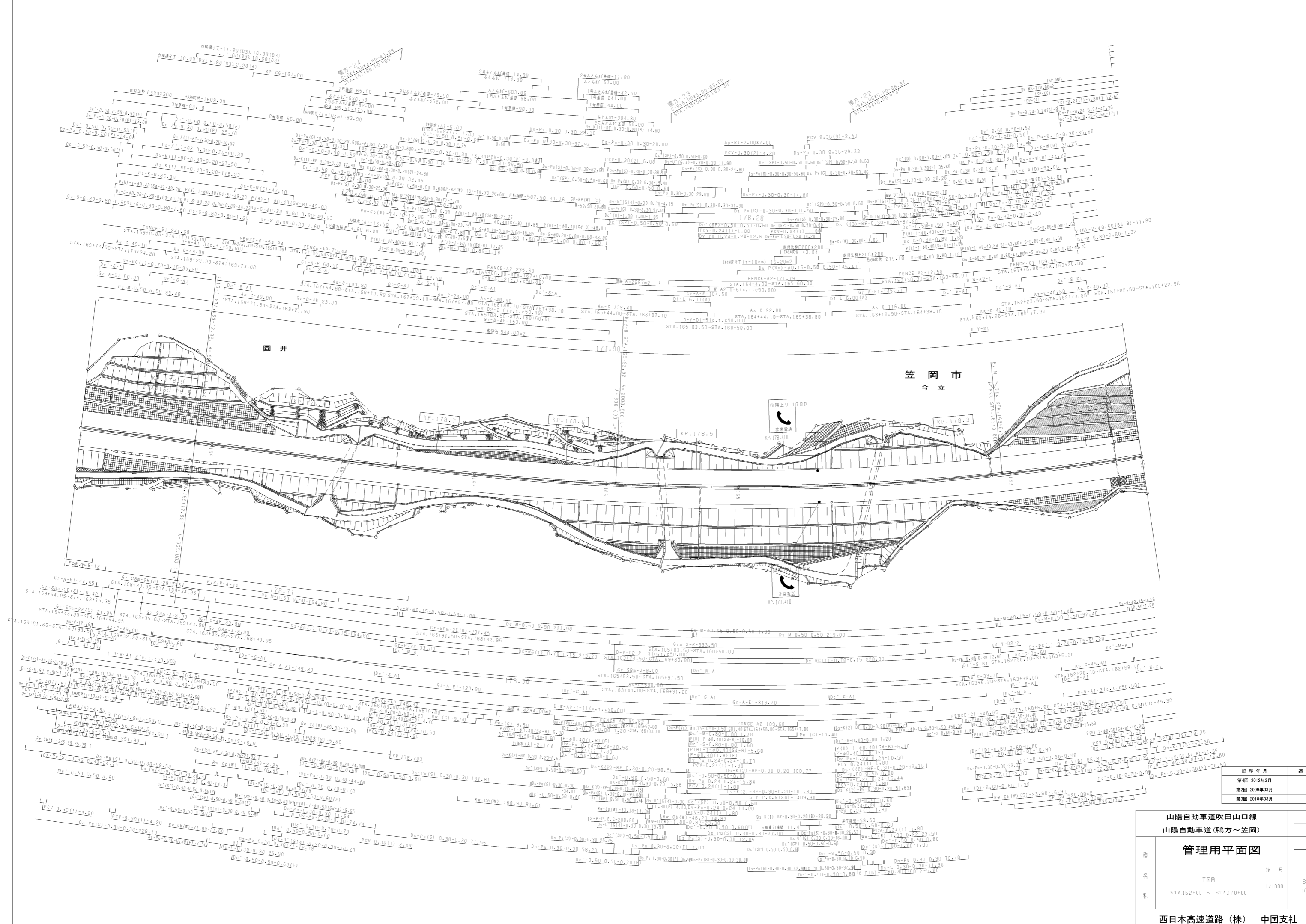
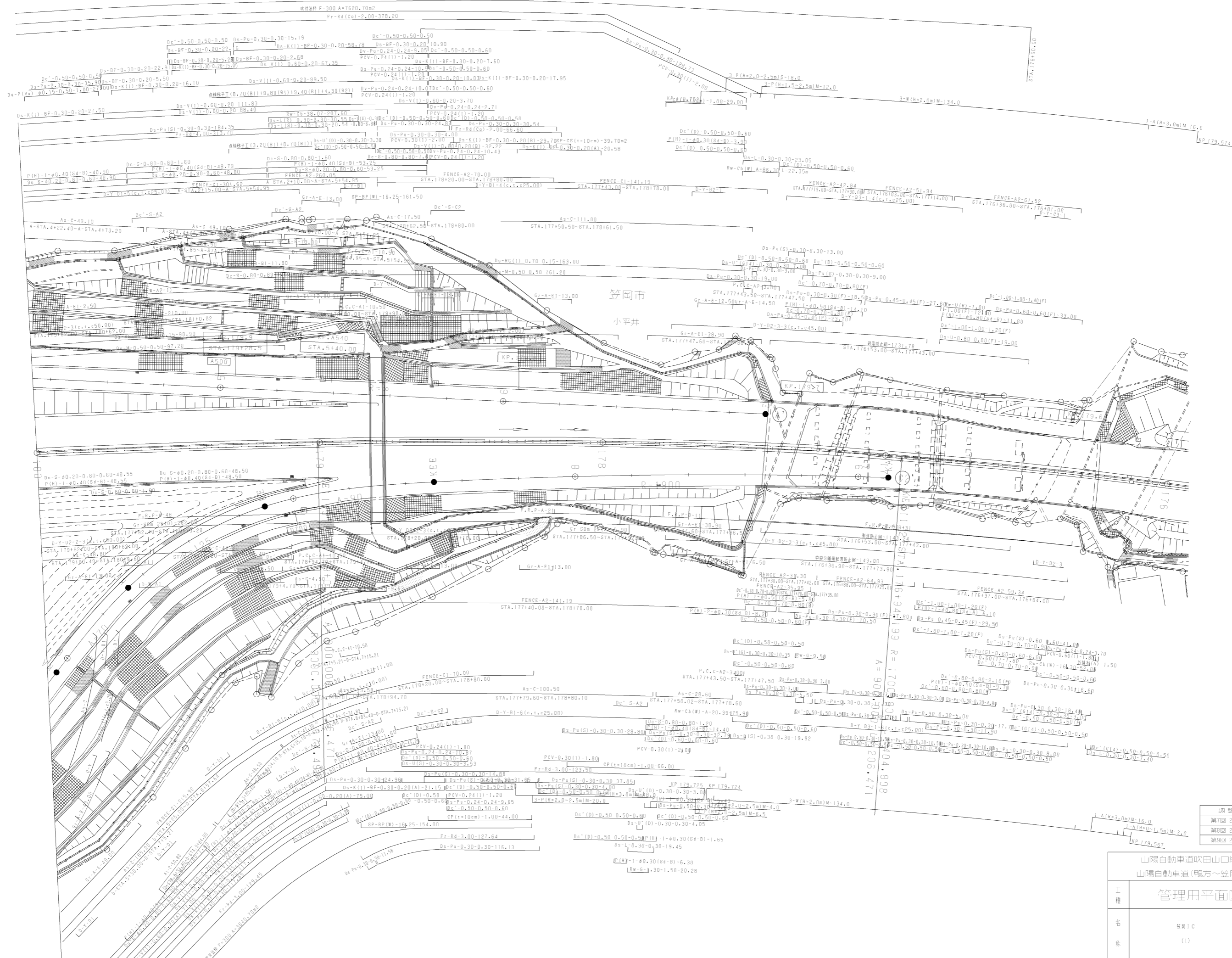


図 井

笠岡市
今立

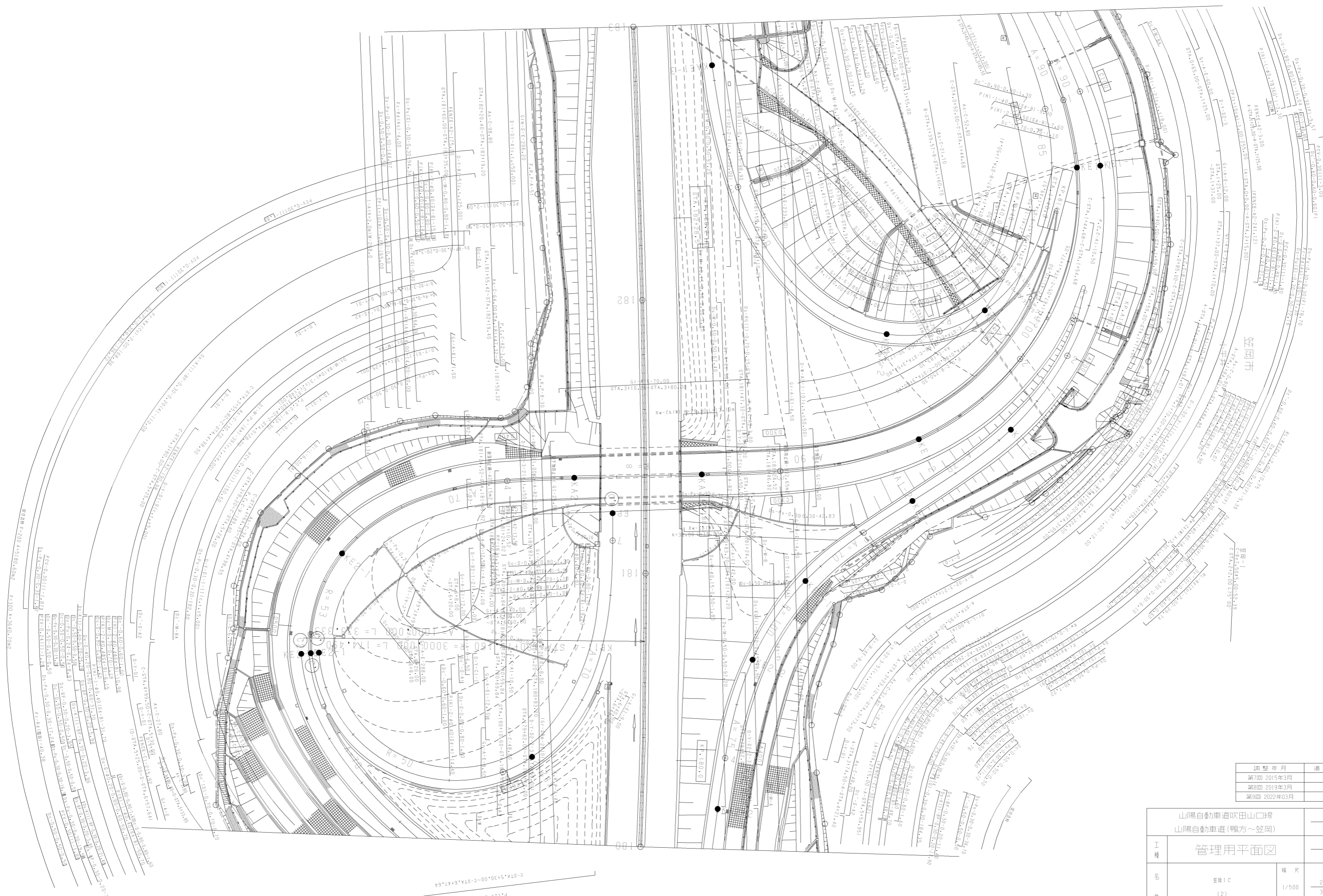
編 年 月	用 途
第4編 2012年3月	
第2編 2009年03月	
第3編 2010年03月	

山陽自動車道吹田山口線		山陽自動車道(鴨方~笠岡)	
工 種	管理用平面図	縮 尺	1/1000
名 称	平面図 STA.162+00 ~ STA.170+00	幅 尺	8 10
西日本高速道路(株)		中国支社	



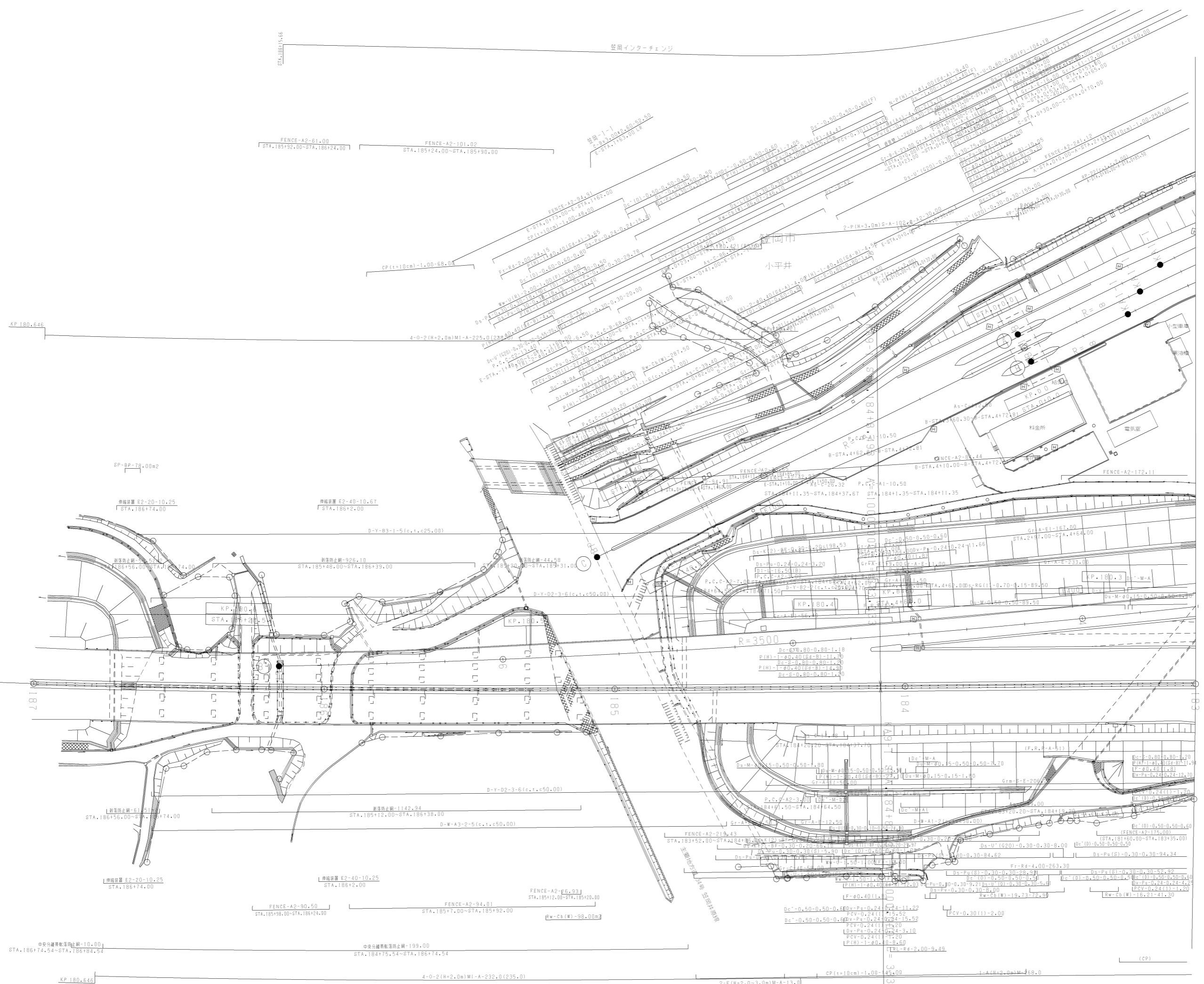
調整年月	適用
第7回 2021年03月	—
第8回 2022年03月	—
第9回 2023年02月	—

山陽自動車道吹田山口線		—	
山陽自動車道(鴨方～笠岡)		—	
工種	管理用平面図	—	
名称	笠岡IC (1)	縮尺	1/500
			1/3
西日本高速道路(株) 中国支社			




調整年月	適用
第7回 2015年3月	
第8回 2019年3月	
第9回 2022年03月	

山陽自動車道吹田山口線		
山陽自動車道(鴨方～笠岡)		
工種	管理用平面図	
名称	笠岡IC (2)	幅尺 1/500
		2 3
西日本高速道路(株) 中国支社		

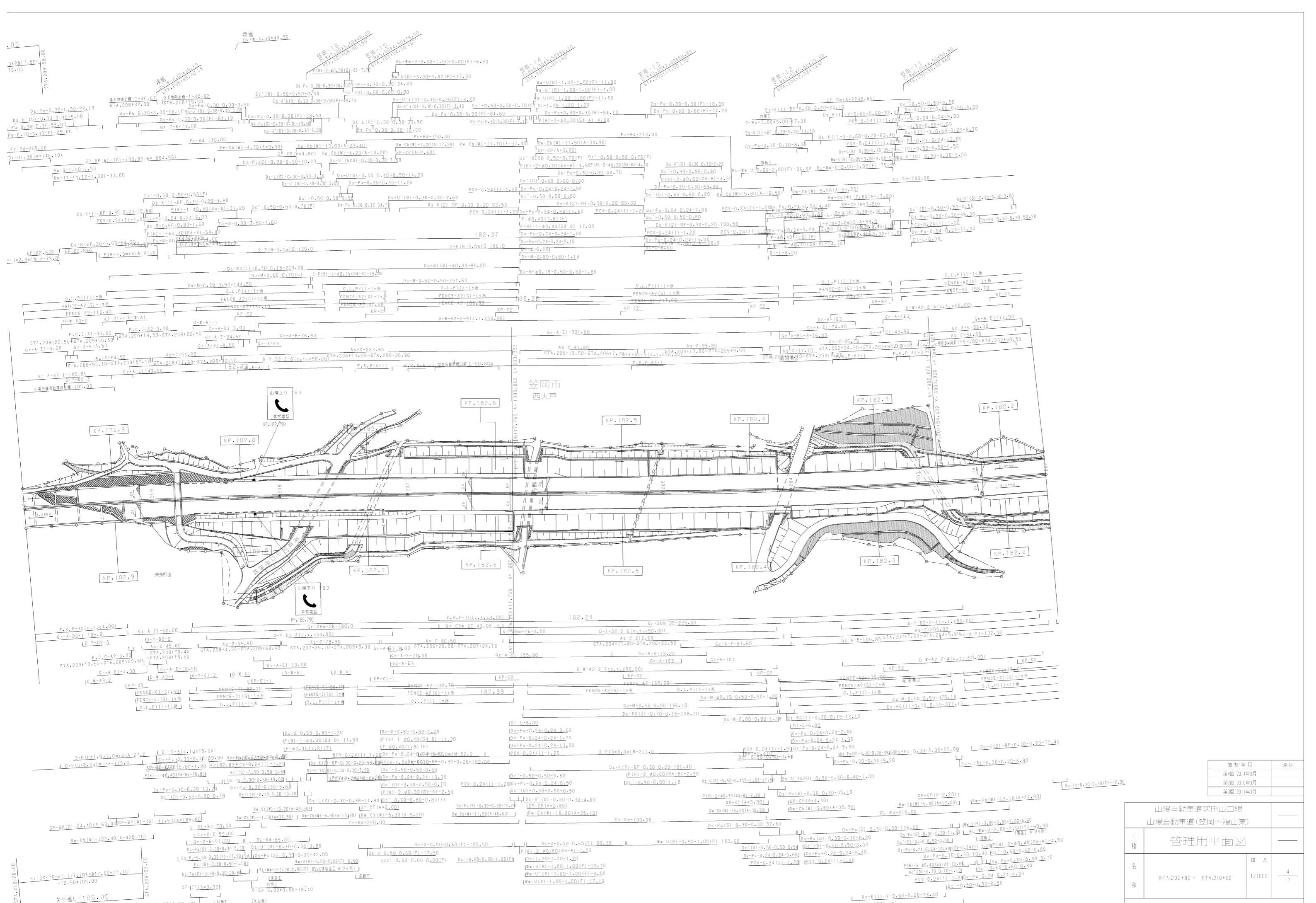


調整年月	適用
第9回 2020年03月	—
第10回 2021年03月	—
第11回 2023年02月	—

山陽自動車道吹田山口線		—	
山陽自動車道(鴨方～笠岡)		—	
工種	管理用平面図	—	
名称	監図10 (3)	縮尺	1/500
			3/3

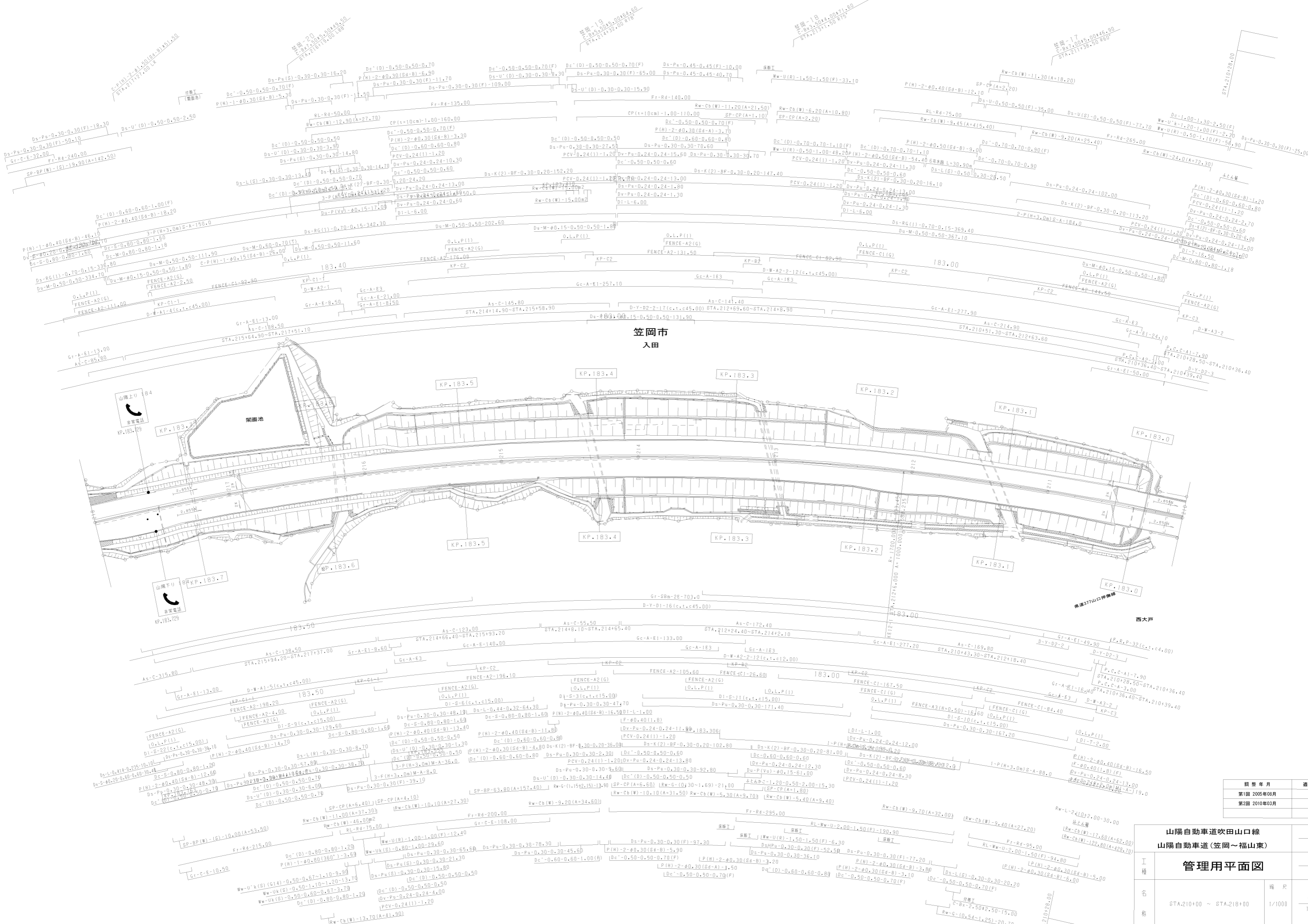


管理用平面図	
名	西日本高速道路(株) 中国支社
縮尺	1/1000
頁	3
適用	調整年月 2010年3月 2011年3月 2011年3月 2011年3月



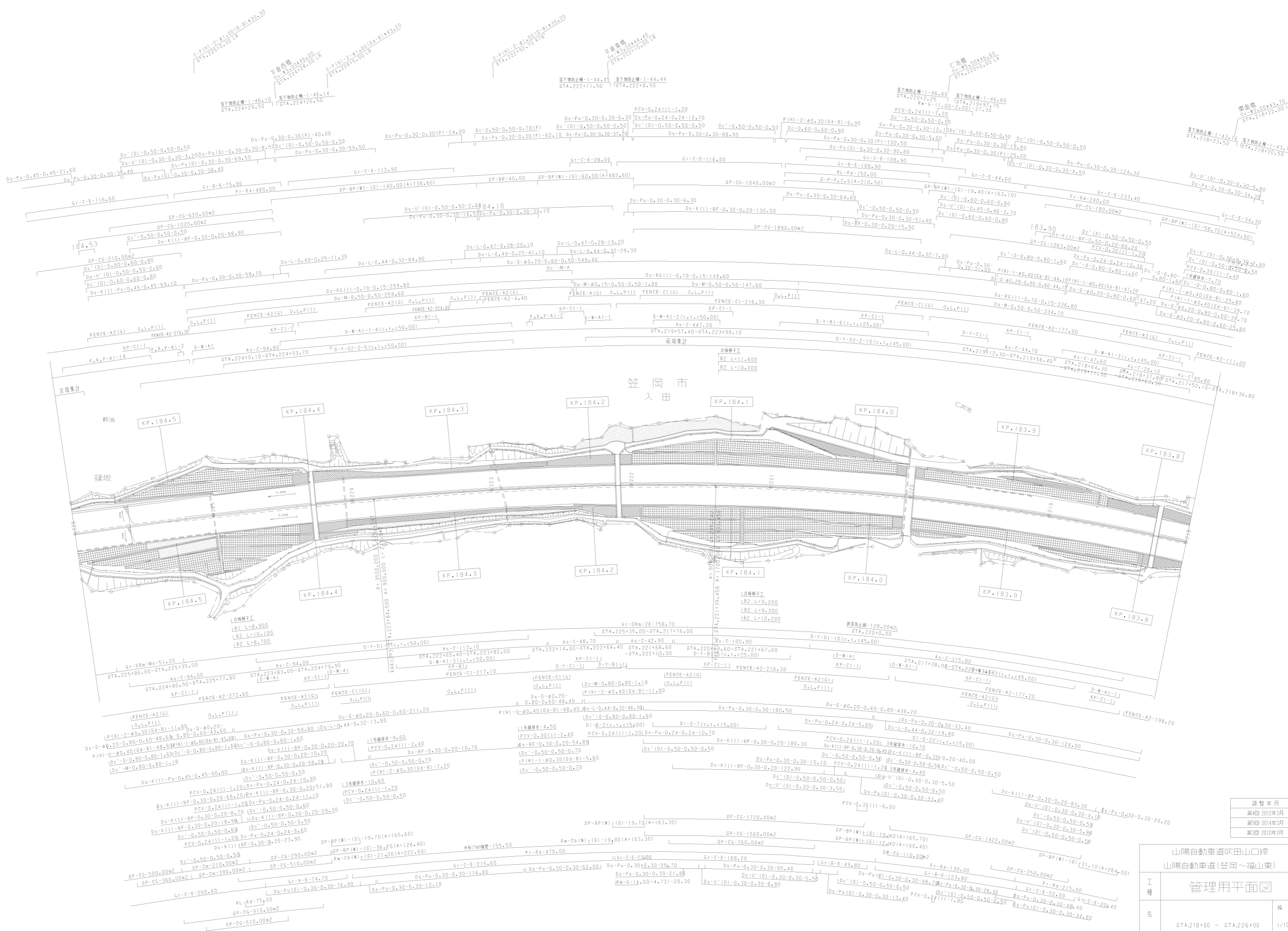
調整年月	適用
第4回 2014年3月	
第2回 2010年3月	
第3回 2011年3月	

山陽自動車道吹田山口線		
山陽自動車道(笠岡~福山東)		
工種	管理用平面図	
名称	STA.202+00 ~ STA.210+00	1/1000
		4
		17
西日本高速道路(株) 中国支社		



調整年月	適用
第1回 2005年08月	
第2回 2010年03月	

山陽自動車道吹田山口線 山陽自動車道(笠岡～福山東)		管理用平面図	
工種		幅尺	
名称	STA.210+00 ~ STA.218+00	1/1000	5 17

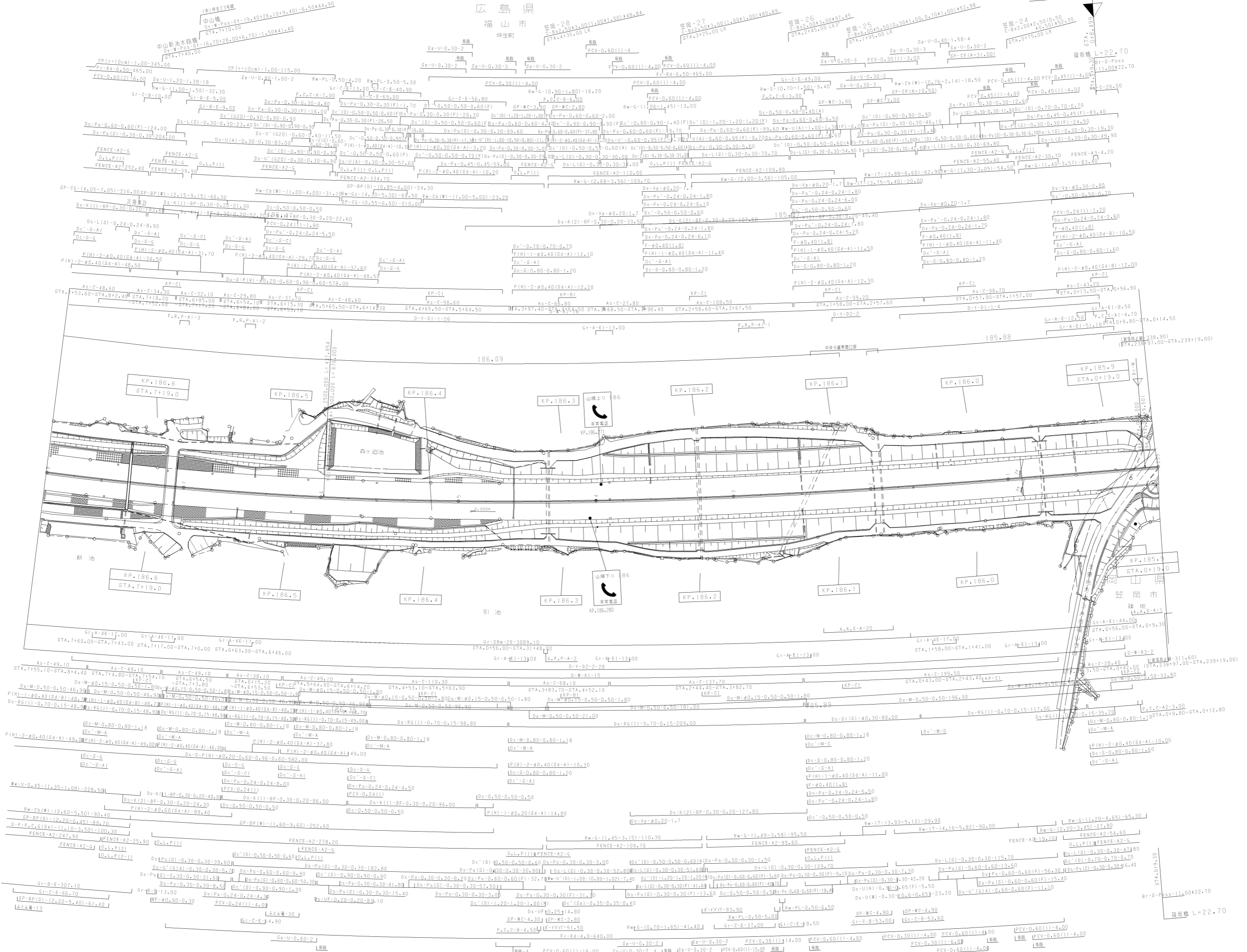


適用年月	適用
第4回 2012年3月	
第5回 2014年3月	
第3回 2010年3月	

山陽自動車道吹田山口線 山陽自動車道(笠岡~福山東)	
工種	管理用平面図
名称	STA.218+00 ~ STA.226+00
縮尺	1/1000
	5/17

広島県
福山市

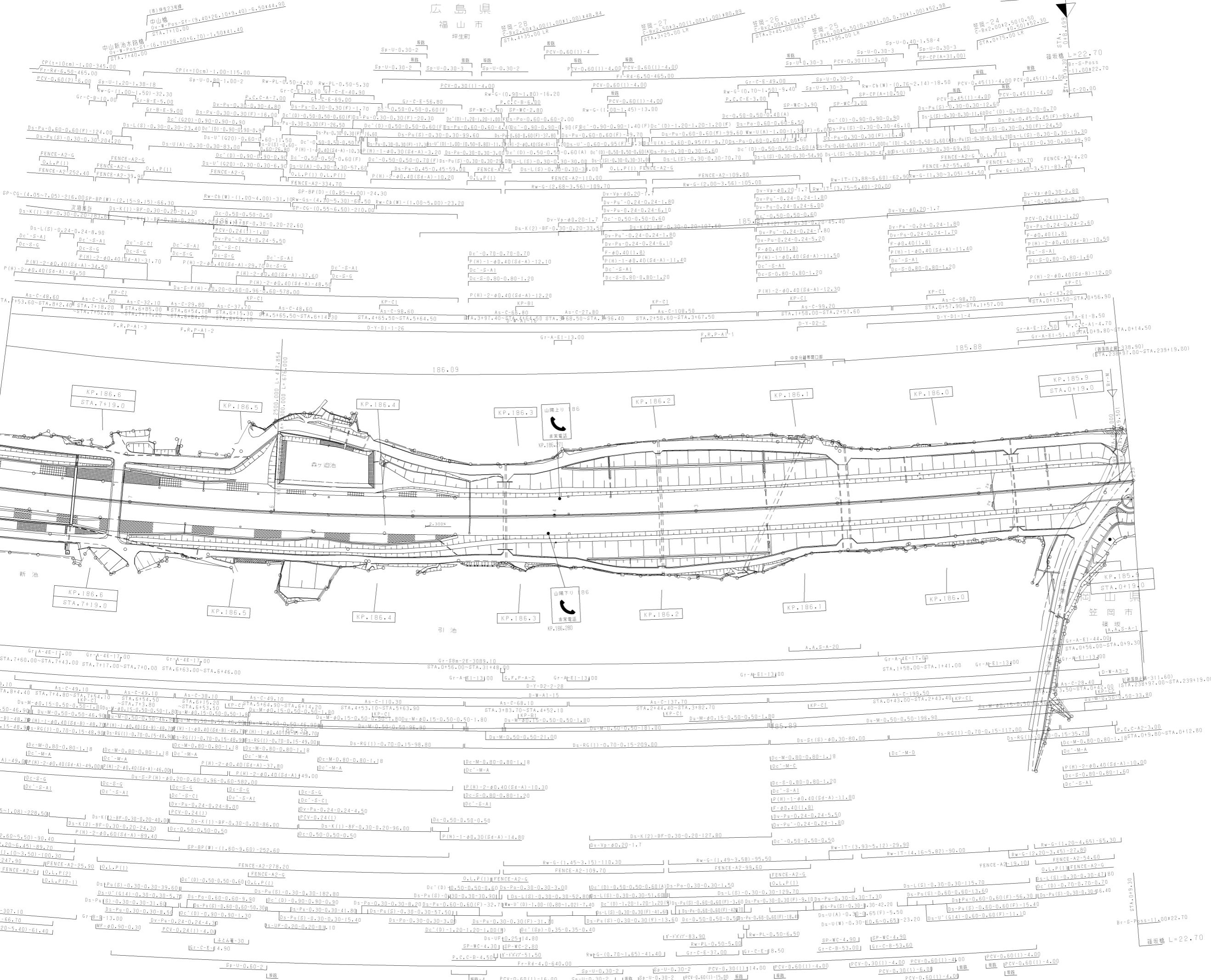
福山市区起点 笠岡西工区終点



山陽自動車道	山陽自動車道(笠岡西工区)
工種	管理用
名	平面図
称	STA.0+00 ~ STA.0+19.00
	西日本高速道路株式会社


福山東区起点 笠岡西工区終点

広島県 福山市 坪生町




調整年月	適用
第2回 2009年03月	
第3回 2010年03月	
第4回 2023年02月	

山陽自動車道吹田山口線		
山陽自動車道(笠岡~福山東)		
工種	管理用平面図	
名	平面図	幅尺
称	STA.0+00 ~ STA.8+00	1/1000
		9
		17



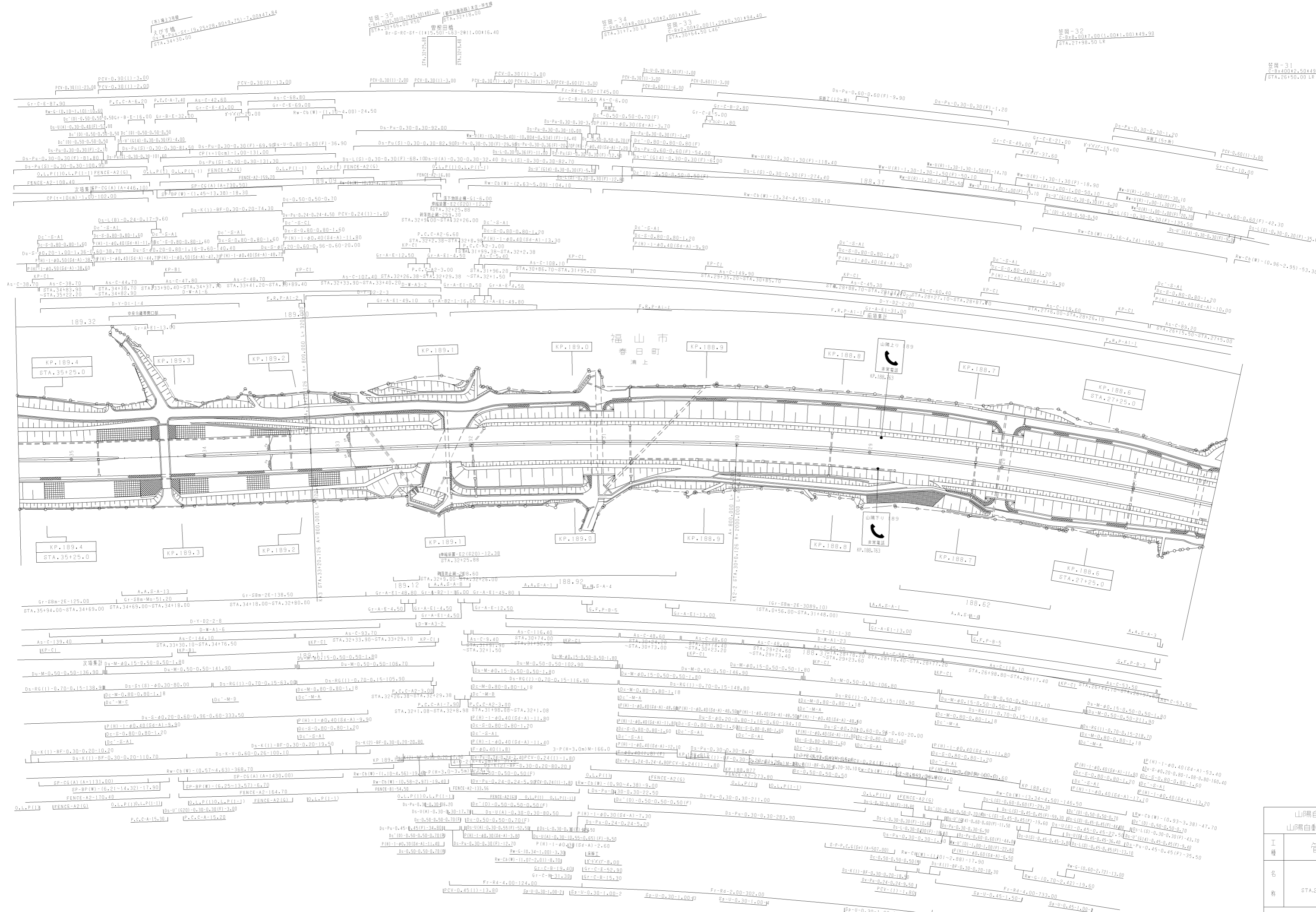
調整年月	適用
第1回 2005年08月	
第2回 2010年3月	
第3回 2016年3月	

山陽自動車道吹田山口線 山陽自動車道(笠岡~福山東)	
工種	管理用平面図
名	STA.8+00 ~ STA.17+20
尺	1/1000
寸	10
分	17
西日本高速道路(株) 中国支社	



調整年月	適用
第1回 2011年3月	
第2回 2009年03月	
第3回 2011年3月	

山陽自動車道吹田山口線		
山陽自動車道(笠岡~福山東)		
工種	管理用平面図	
名	平面図	縮尺
標	STA.17+20 ~ STA.26+40	1/1000
		11
		17
西日本高速道路(株) 中国支社		



大町守橋
 大町守橋
 大町守橋
 STA. 34+30.00

岩間-35
 岩間-35
 岩間-35
 STA. 32+16.00

岩間-34
 岩間-34
 岩間-34
 STA. 31+7.30 LR

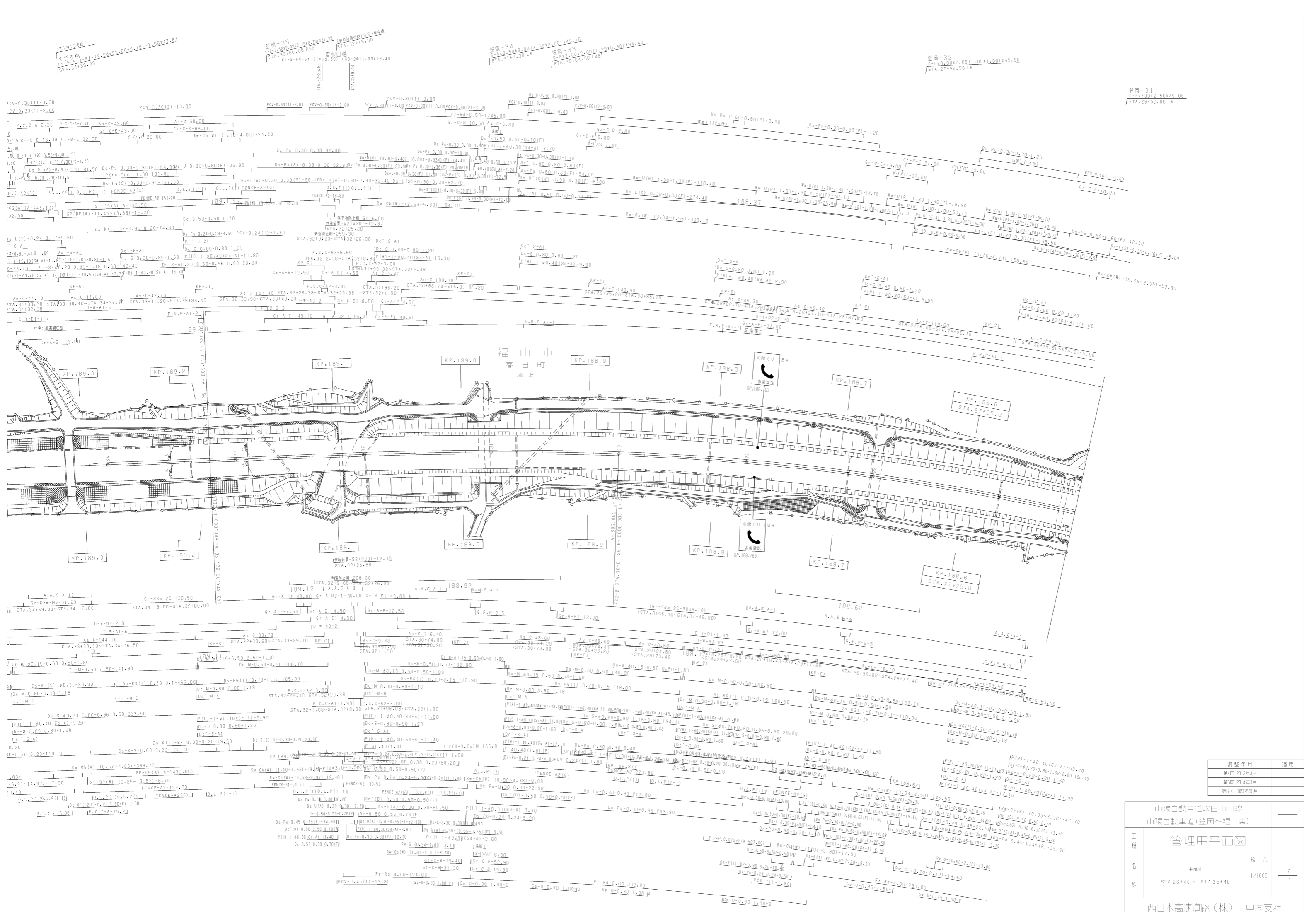
岩間-33
 岩間-33
 岩間-33
 STA. 30+64.50 LR

岩間-32
 岩間-32
 岩間-32
 STA. 27+98.50 LR

岩間-31
 岩間-31
 岩間-31
 STA. 26+50.00 LR

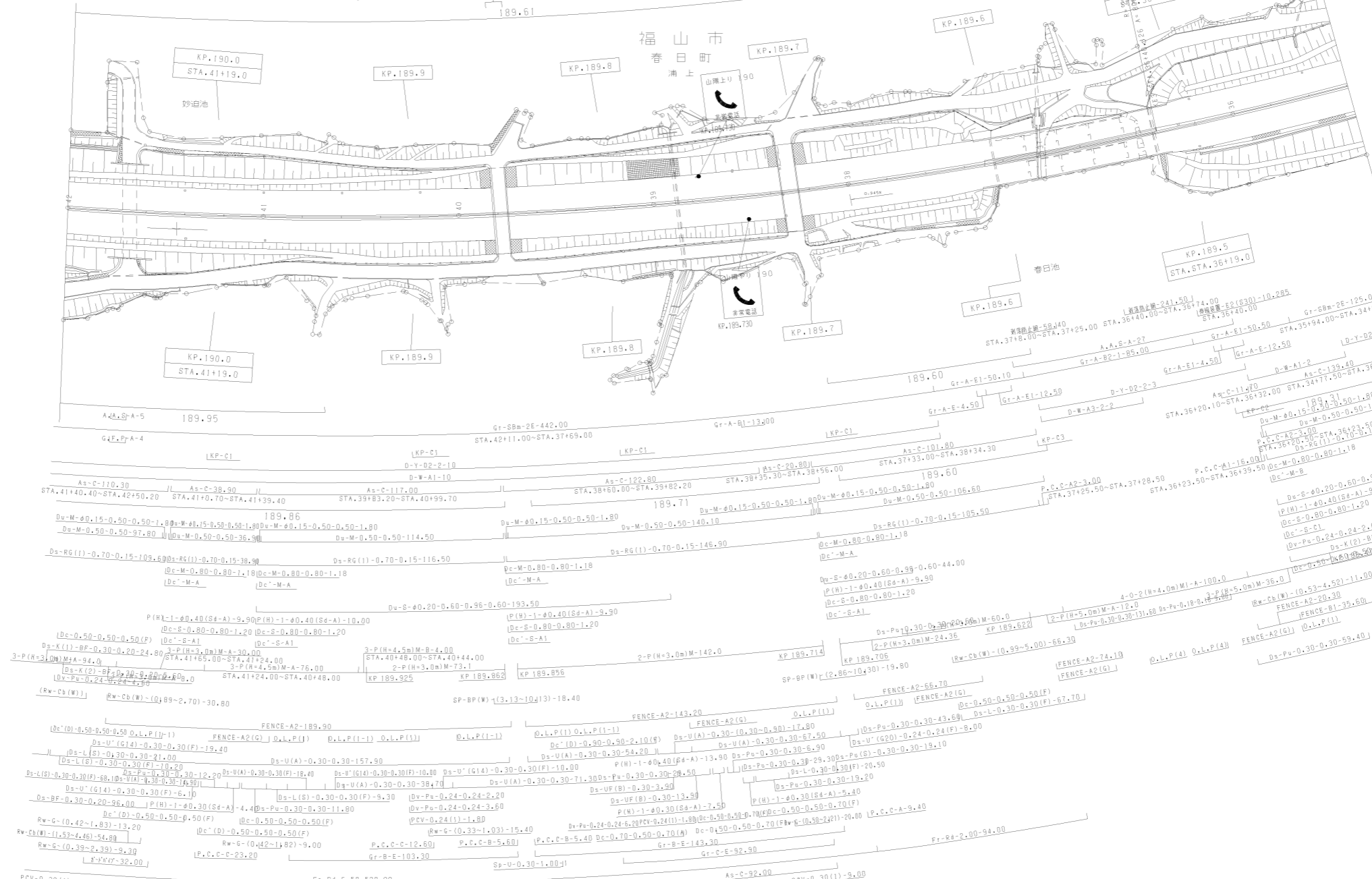
福山市
 春日町
 浦上

山陽自動車	
山陽自動車	
工種	管
名称	STA.26+
	西日本高



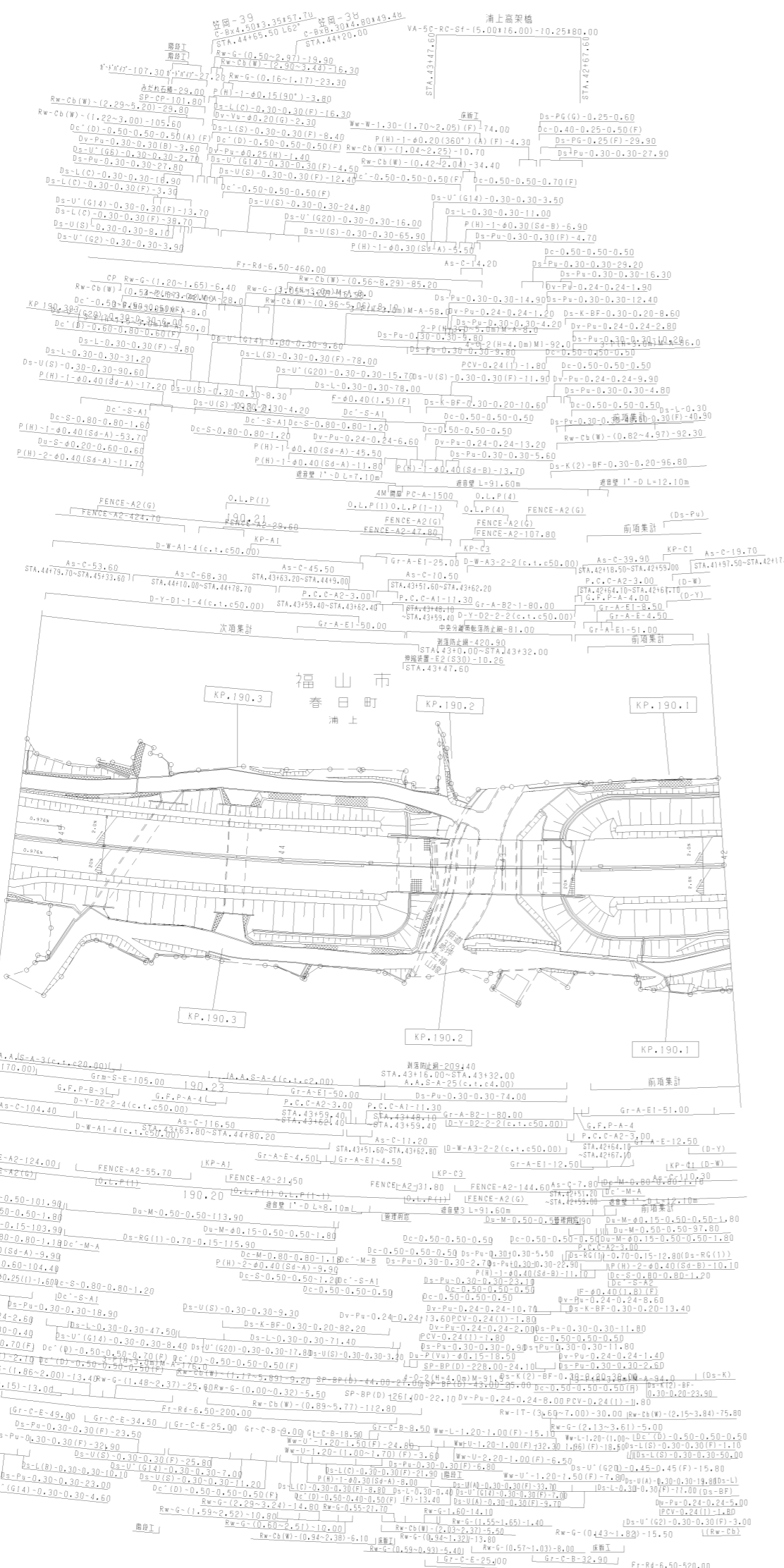
調整年月	適用
第4回 2012年3月	
第5回 2014年3月	
第6回 2023年02月	

山陽自動車道吹田山口線		
山陽自動車道(笠岡~福山東)		
工種	管理用平面図	
名称	平面図 STA.26+40 ~ STA.35+40	幅尺 1/1000
		12 17
西日本高速道路(株) 中国支社		



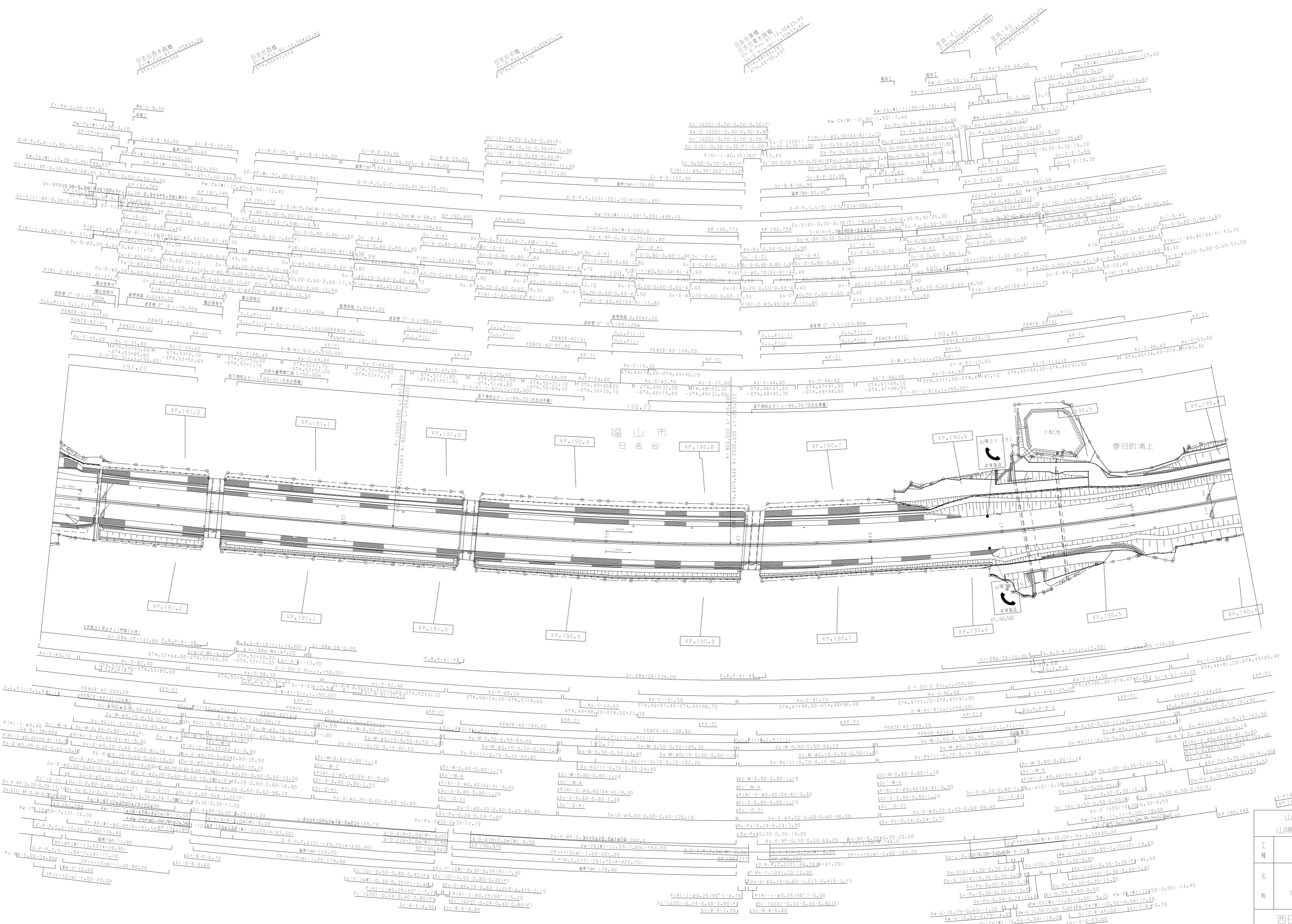
調整年月	適用
第4回 2010年3月	
第5回 2014年3月	
第6回 2023年02月	

山陽自動車道吹田山口線		
山陽自動車道(笠岡~福山東)		
工種	管理用平面図	
名称	STA.35+40 ~ STA.43+20	縮尺 1/1000
		13 17
西日本高速道路(株) 中国支社		



調整年月	適用
第4回 2011年3月	
第5回 2014年3月	
第6回 2023年02月	

山陽自動車道吹田山線		
山陽自動車道(笠岡~福山東)		
工種	管理用平面図	
名	幅尺	
標	1/1000	14 17
STA.43120 ~ STA.45120		
西日本高速道路(株) 中国支社		



日吉台西水橋
 日吉台橋
 日吉台中橋

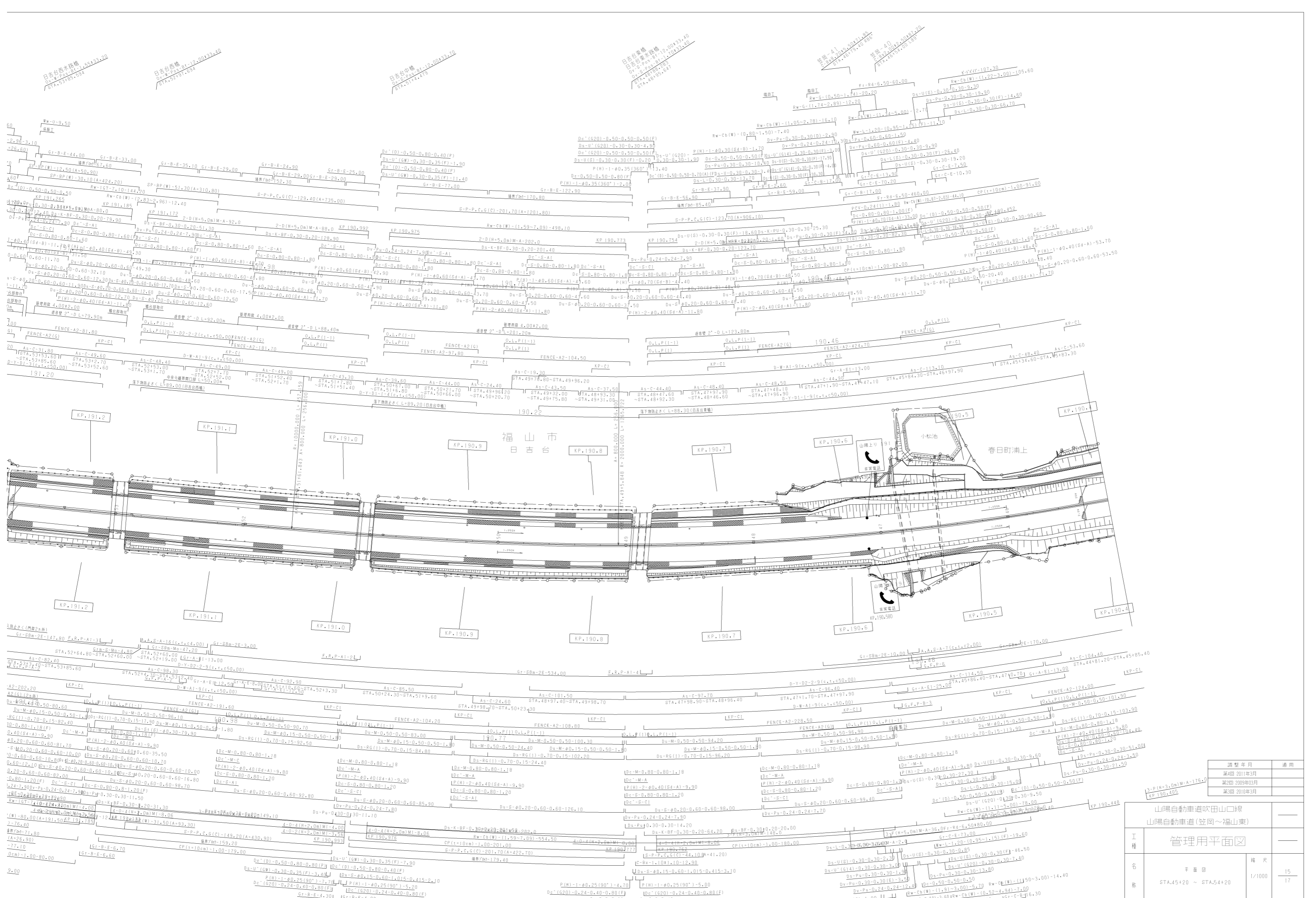
日吉台橋
 日吉台中橋
 日吉台東橋

橋脚-A1
 橋脚-A2
 橋脚-A3

福山市
 日吉台

春日町浦上

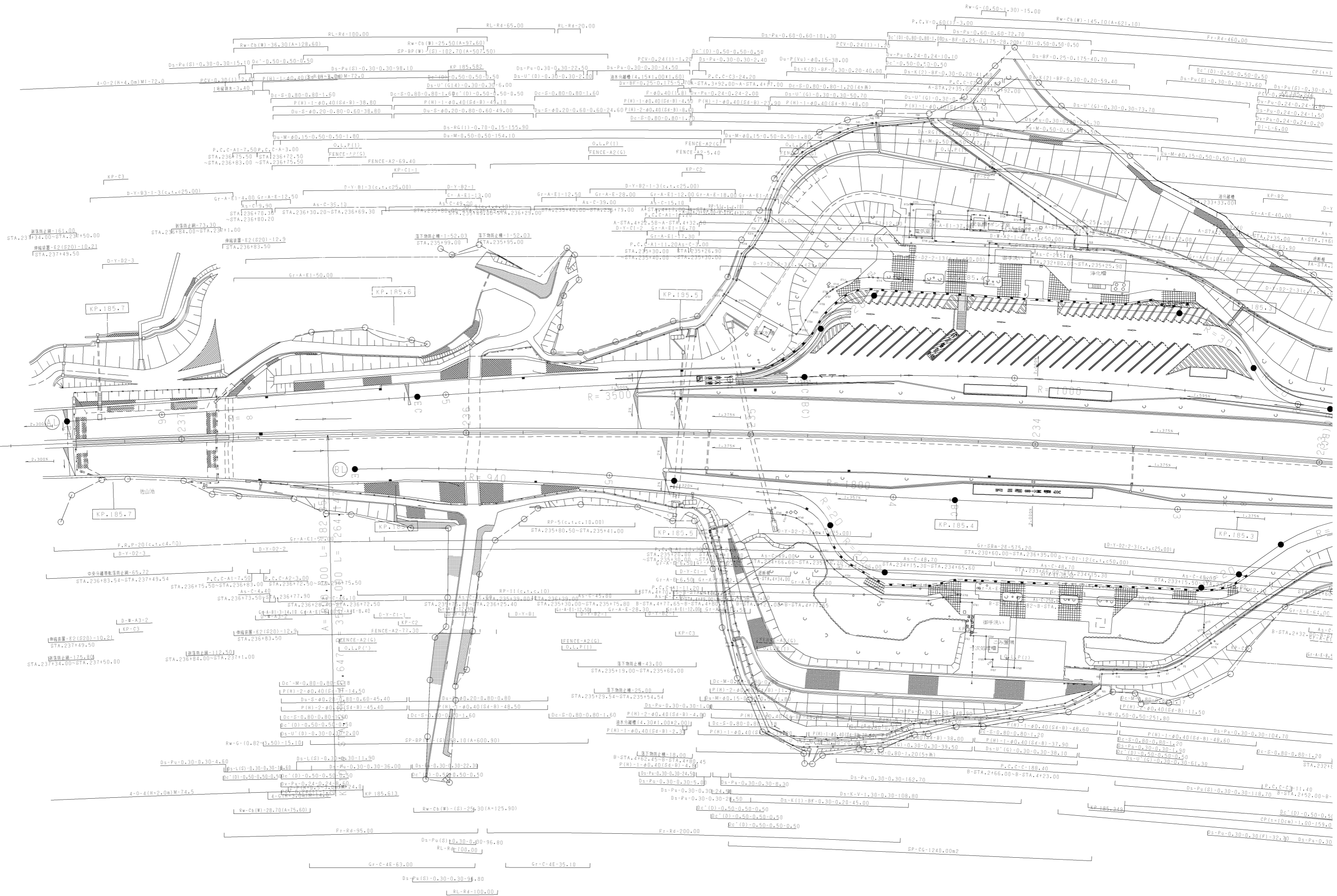
山陽自 山陽自	管
工 名 称	STA.45+
	西日本高

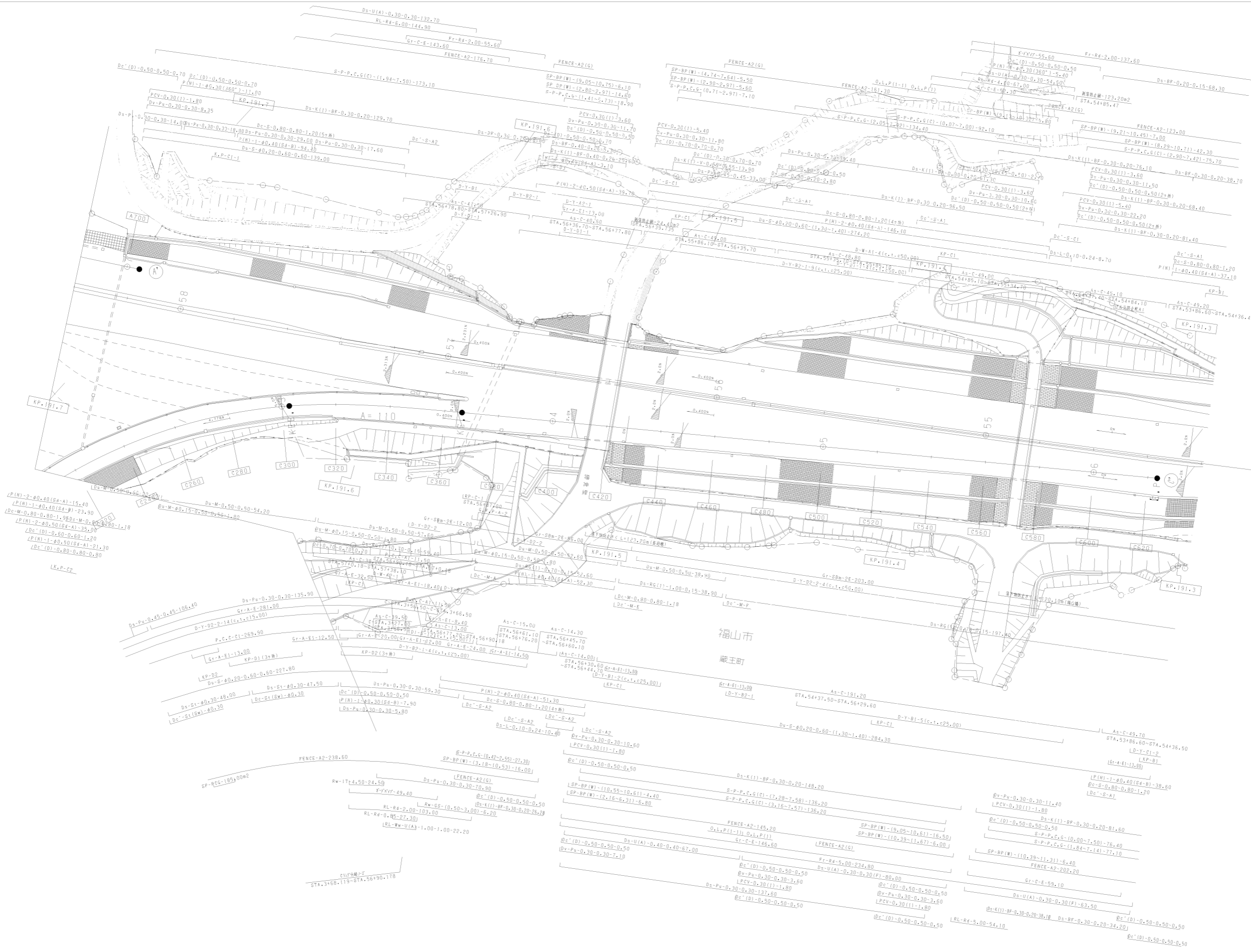


調整年月	適用
第4回 2011年3月	
第2回 2009年03月	
第3回 2010年3月	

山陽自動車道吹田山口線	
山陽自動車道(笠岡~福山東)	
工種	管理用平面図
名	平面図
尺	1/1000
15	
17	
西日本高速道路(株)	中国支社

笠岡市
篠坂

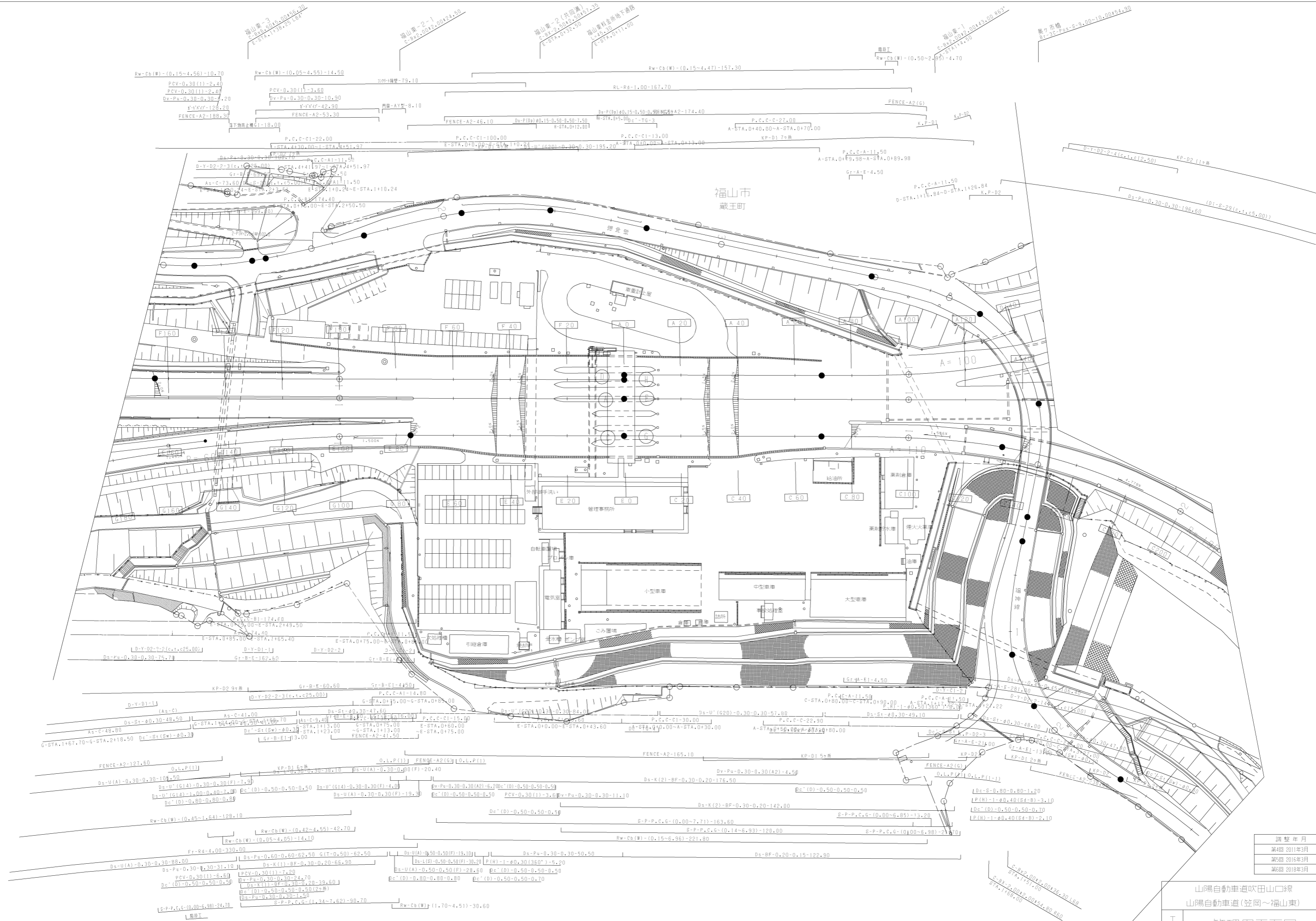




福山市
蔵王町

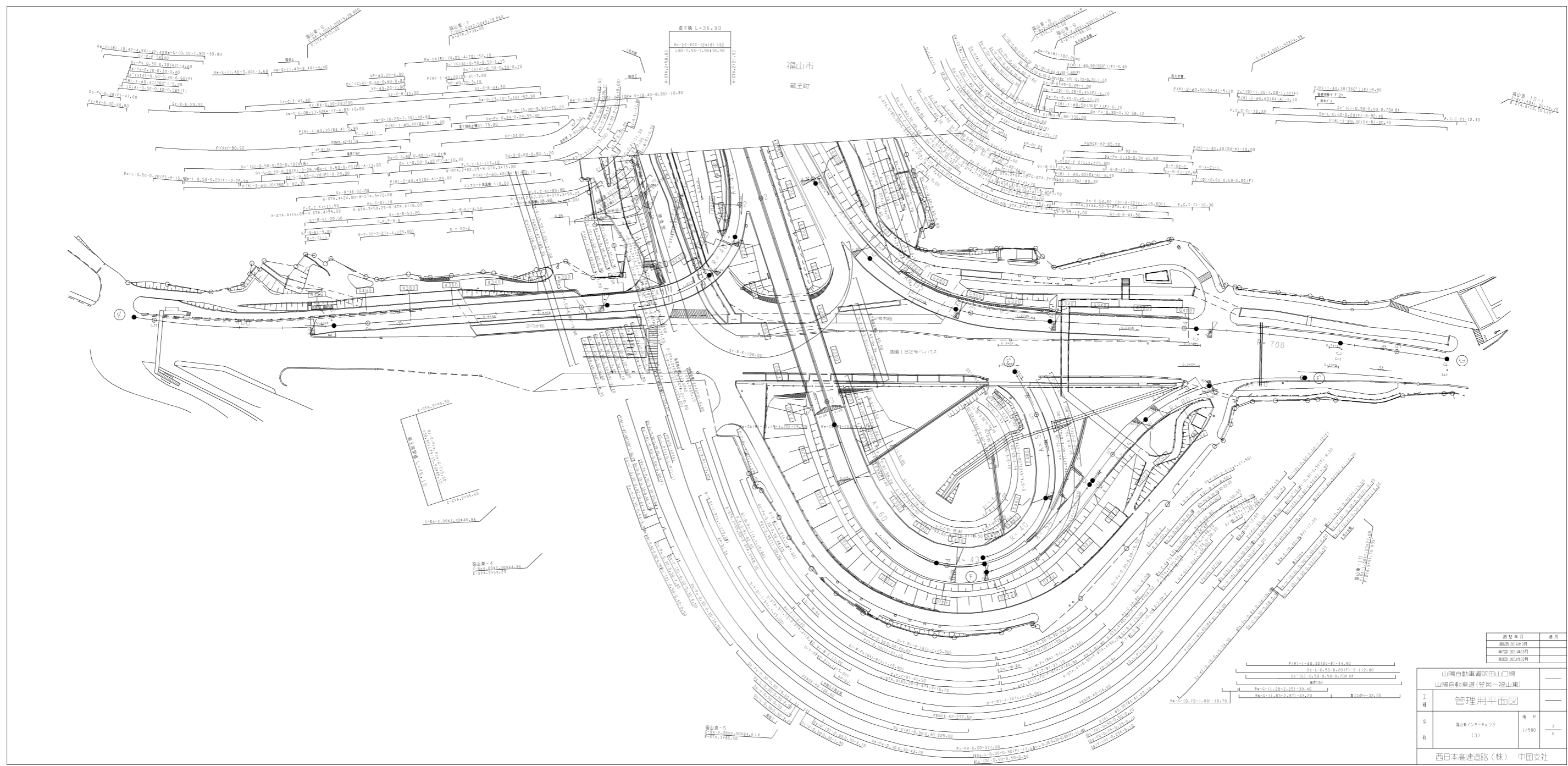
調査年月	適用
第4回 2011年3月	
第5回 2014年3月	
第6回 2010年3月	

山陽自動車道吹田山口線 山陽自動車道(笠岡～福山東)	
工種	管理用平面図
名	福山インターナショナル (1)
縮尺	1/500
頁	2/6
西日本高速道路(株) 中国支社	



調整年月	適用
第4回 2011年3月	
第5回 2016年3月	
第6回 2018年3月	

山陽自動車道吹田山口線		
山陽自動車道(笠岡～福山東)		
工種	管理用平面図	
名称	福山東インターチェンジ (2)	縮尺 1/500 3/6




福山市
滝王町

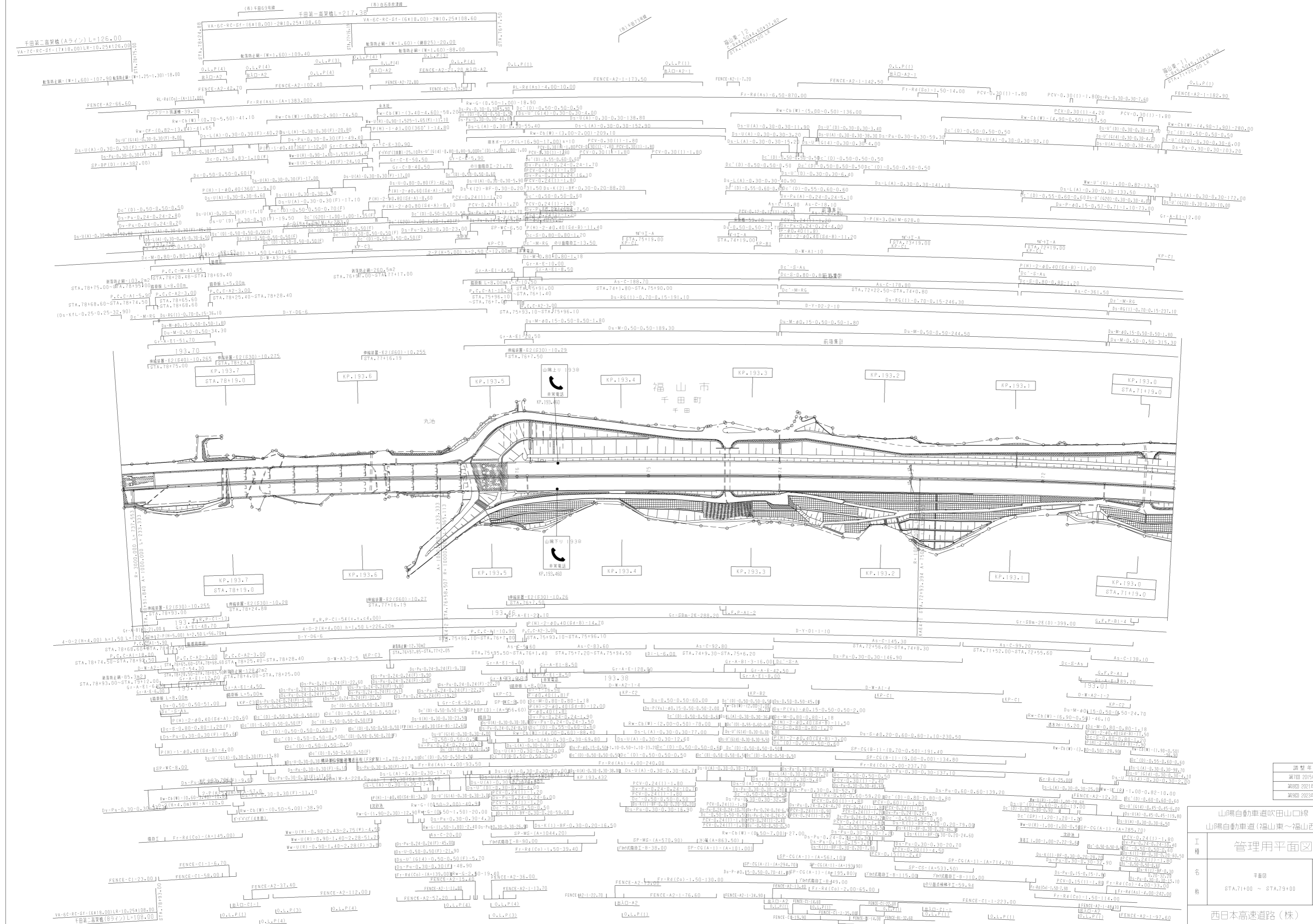
調査年月	適用
調査年度	
調査区画	
調査内容	

山陽自動車道吹田山口線 山陽自動車道(笠岡~福山東)	
工種	管理用平面図
名	第3号インターチェンジ (3)
積	1/500 4 枚
西日本高速道路(株) 中国支社	

調整年月	適用
第3回 2010年3月	
第4回 2011年3月	
第5回 2017年3月	

山陽自動車道吹田山口線		
山陽自動車道(苅向~福山東)		
工種	管理用平面図	
名称	福山東インターチェンジ (4)	橋尺 1/500 5/6
西日本高速道路(株) 中国支社		

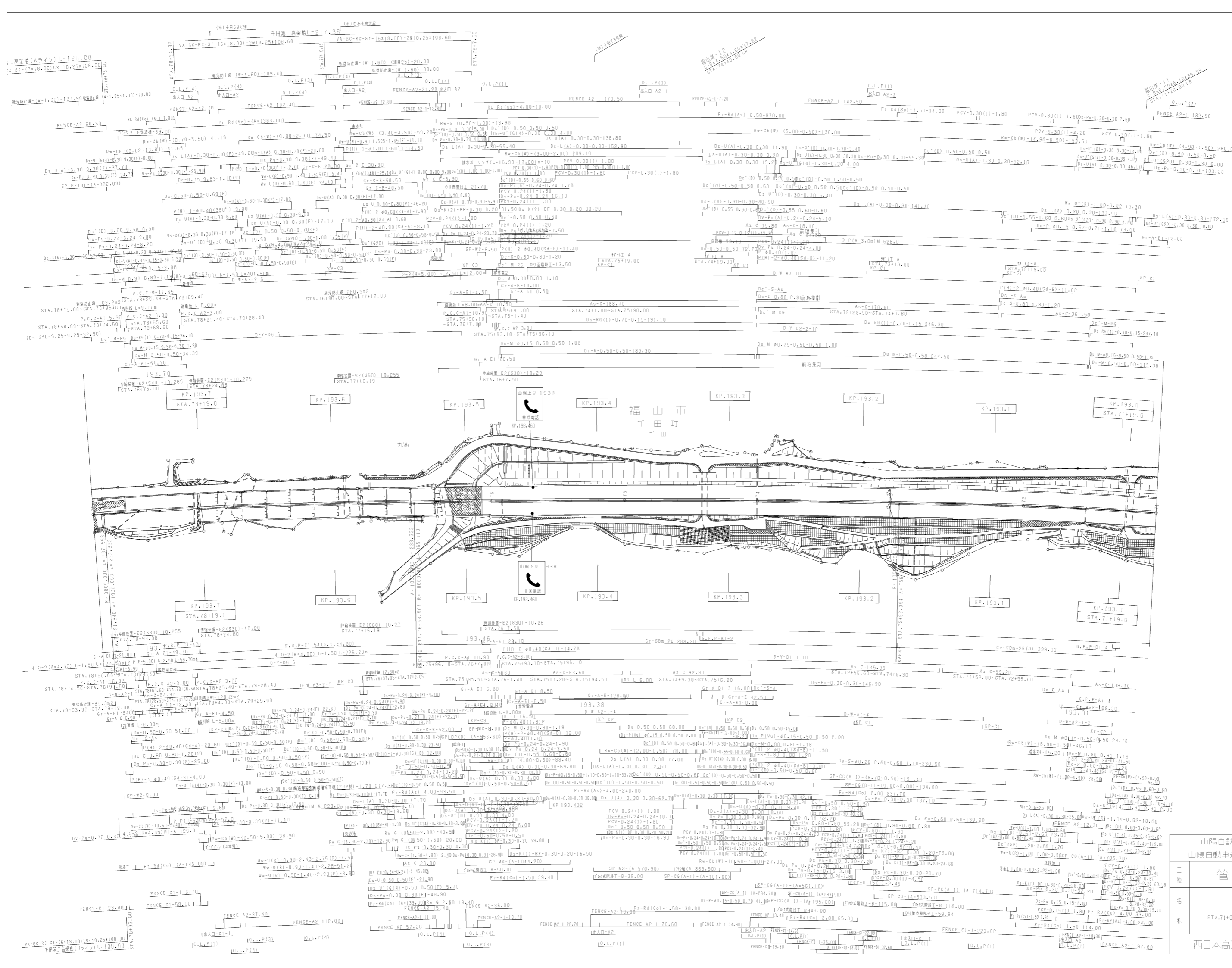




調整年
第1回 2015
第2回 2014
第3回 2023

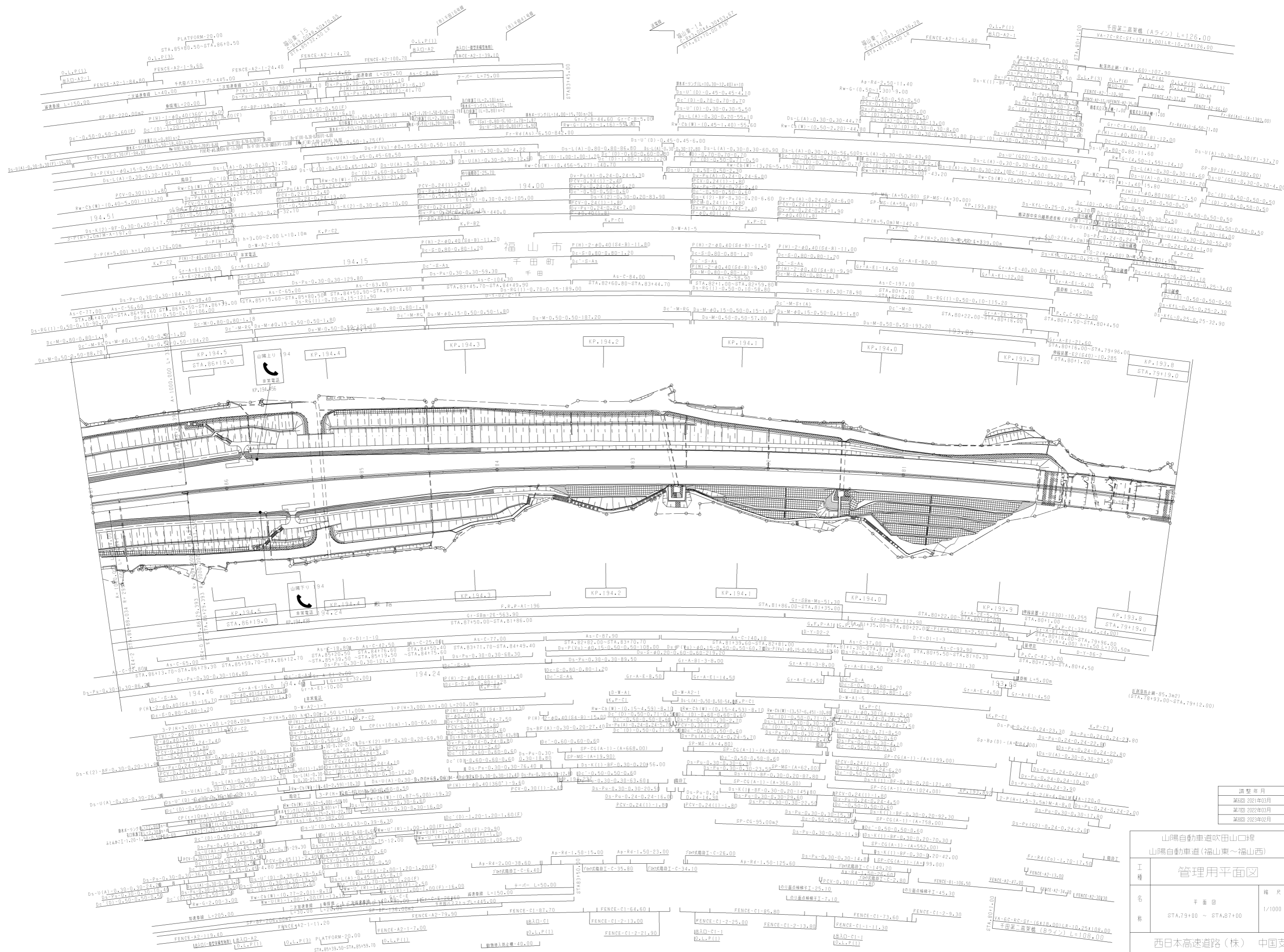
山陽自動車道吹田山口線
山陽自動車道(福山東~福山)
管理用平面図
名 平断面
称 STA.71+00 ~ STA.79+00

西日本高速道路(株)



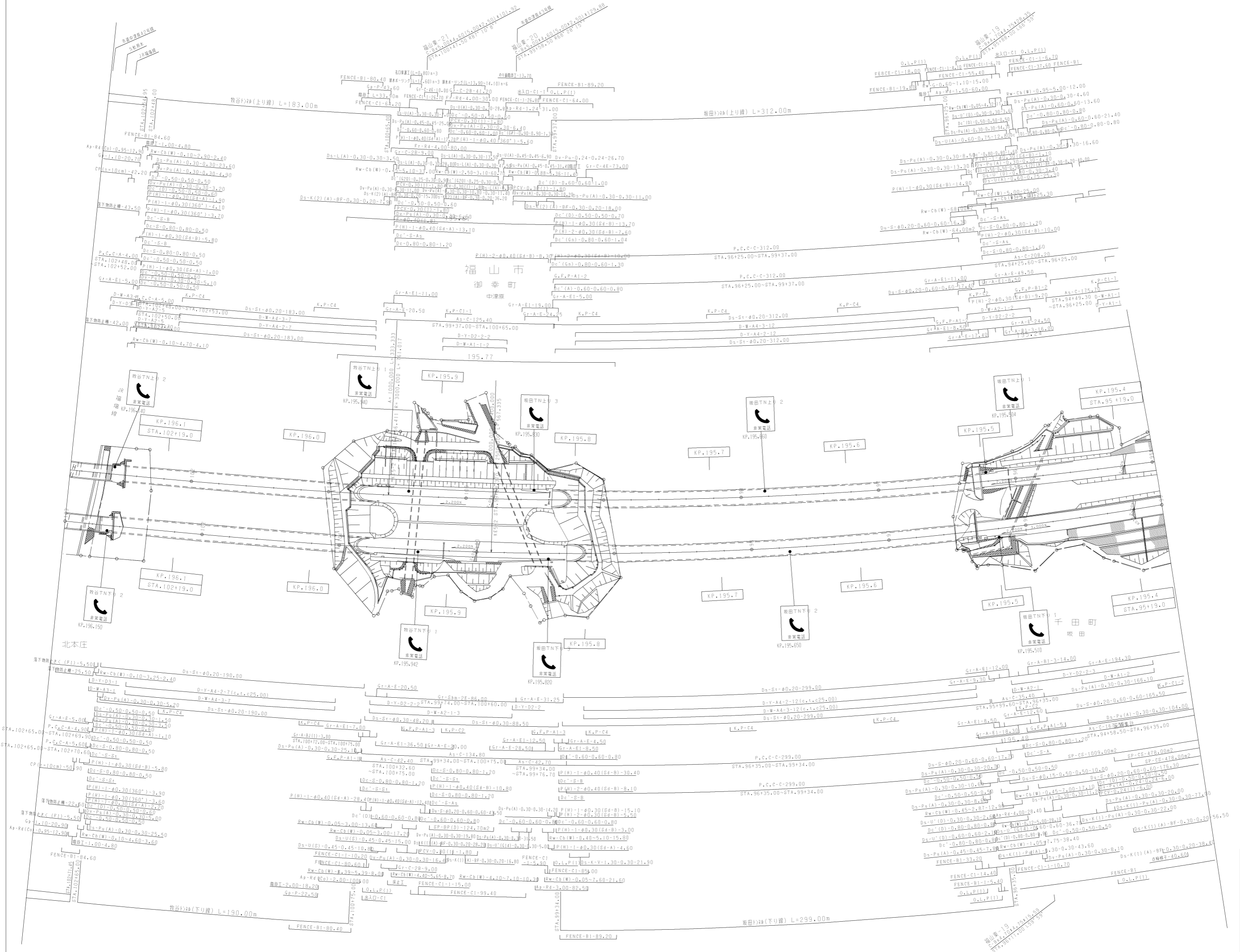
調整年月	適用
第1回 2015年3月	
第2回 2021年03月	
第3回 2023年02月	

山陽自動車道吹田山口線	
山陽自動車道(福山東~福山西)	
工種	管理用平面図
名称	平面図 STA.71+00 ~ STA.79+00
縮尺	1/1000
枚数	2 / 24



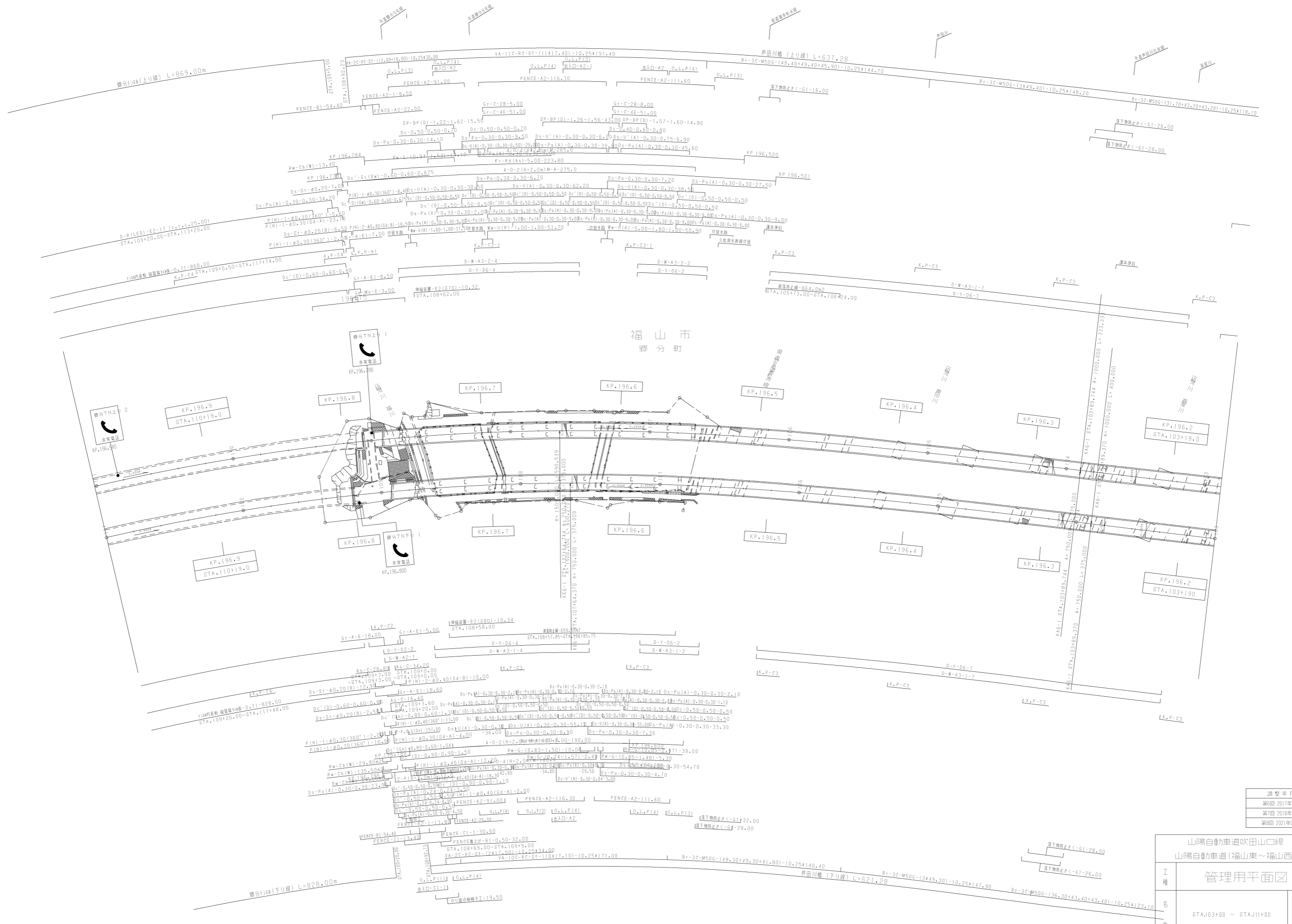
調整年月	適用
第6回 2021年03月	
第7回 2022年03月	
第8回 2023年02月	

山陽自動車道吹田山口線		
山陽自動車道(福山東~福山西)		
工種	管理用平面図	
名称	平面図	幅尺
	STA.79+00 ~ STA.87+00	1/1000
	千田第二高架橋(アライン) L=126.00	3
	千田第二高架橋(バライン) L=108.00	24



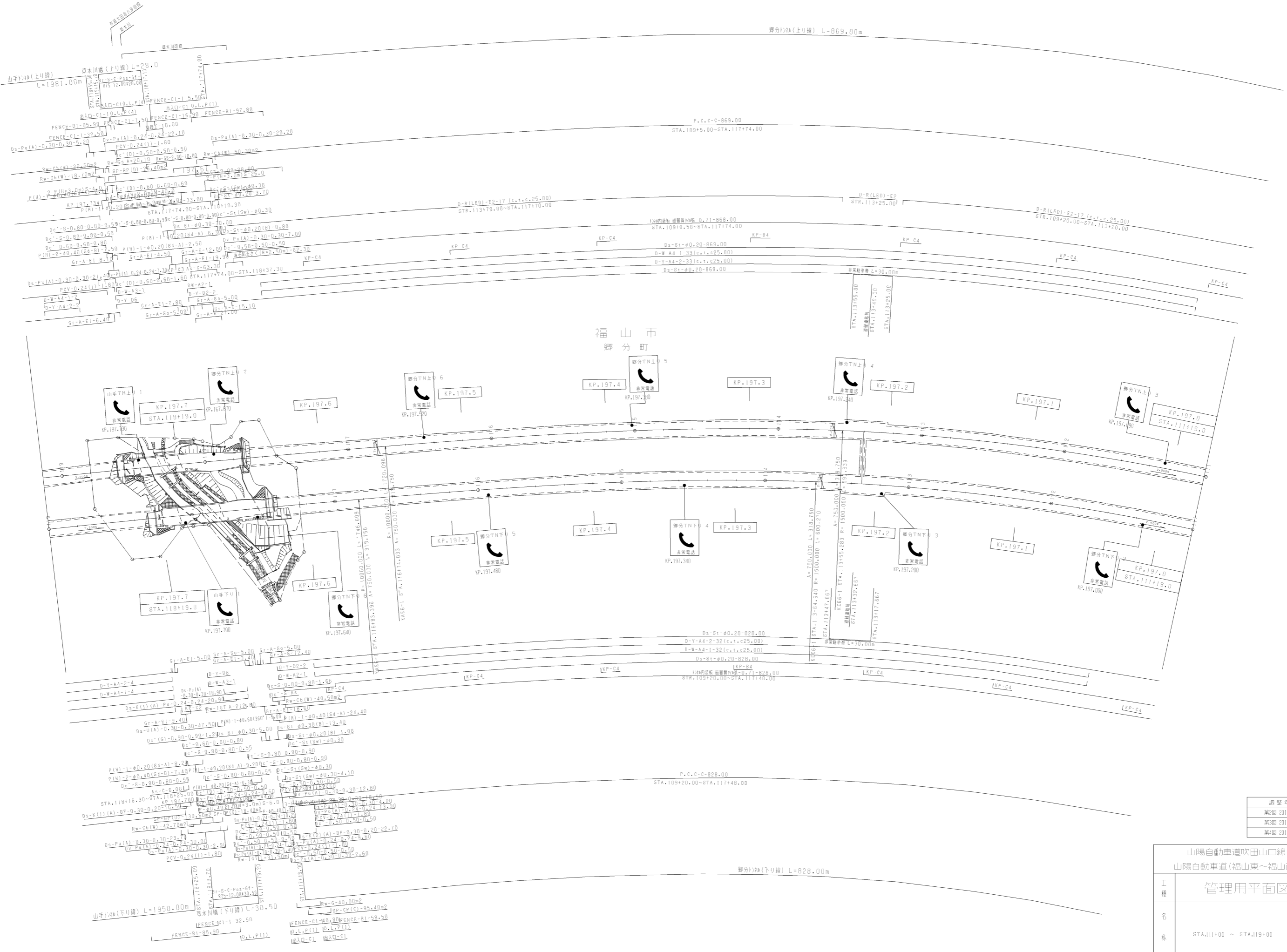
調整年 /
 第5回 2014年
 第6回 2021年
 第7回 2023年

山陽自動車道吹田山口線	
山陽自動車道(福山東~福山西)	
工種	管理用平面図
名称	STA.95+00 ~ STA.103+00



調整年月	適用
第6回 2017年3月	
第7回 2018年3月	
第8回 2021年03月	

山陽自動車道吹田山口線		
山陽自動車道(福山東~福山西)		
工種	管理用平面図	
名称	STA.103+00 ~ STA.111+00	幅尺 1/1000 6 24



福山市
郷分町

調整年月	適用
第2回 2010年3月	
第3回 2017年3月	
第4回 2018年3月	

山陽自動車道吹田山口線 山陽自動車道(福山東~福山西)		
工種	管理用平面図	
名称	STA.111+00 ~ STA.119+00	幅尺 1/1000 7 24

山手1線(上り線) L=1981.00m

P.C.C-C-1981.00
STA.118+56.00~STA.138+37.00

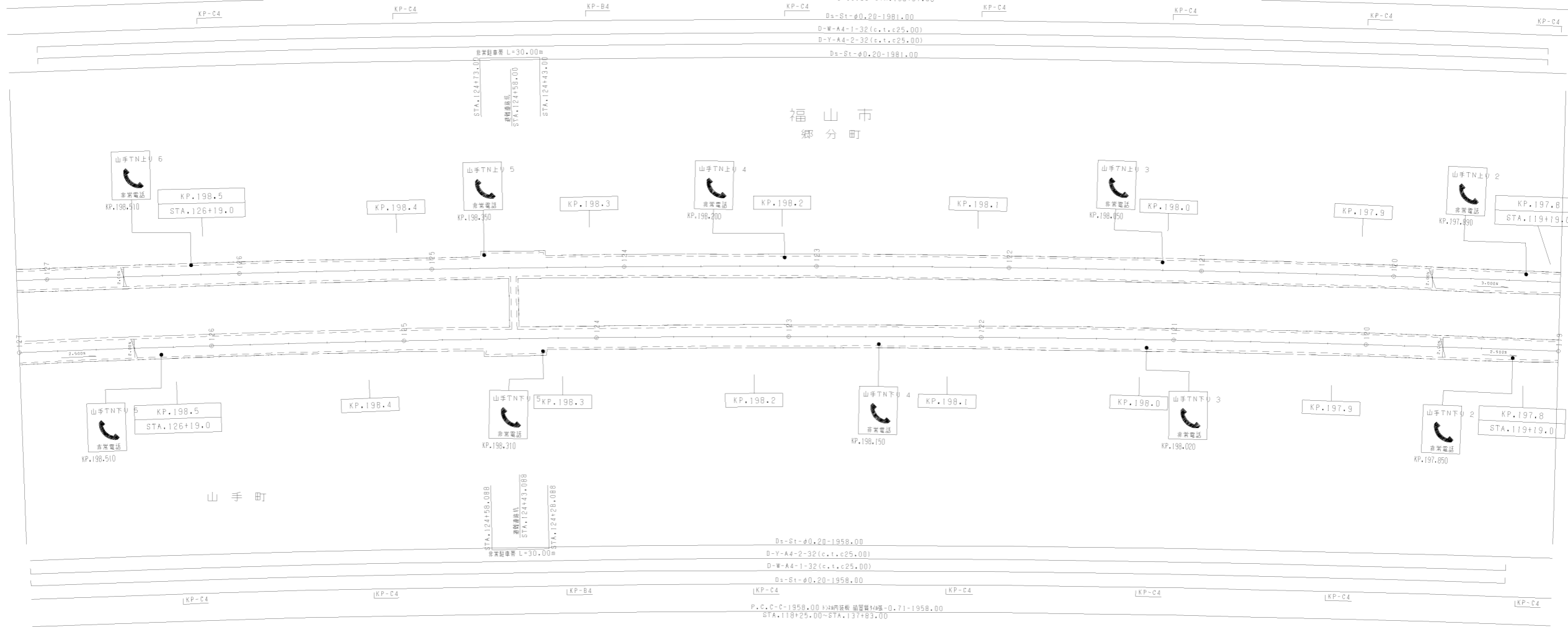
P.C.C-C-1981.00(1)内線機 設置管径φ80-0.71-1981.00
STA.118+56.00~STA.138+37.00

Ds-St-φ0.20-1981.00
D-W-A4-1-32(c.t.c25.00)
D-Y-A4-2-32(c.t.c25.00)
Ds-St-φ0.20-1981.00

非常設置管 L=30.00m

STA.124+13.00
設置管径
STA.124+136.00
STA.124+13.00

福山市
郷分町

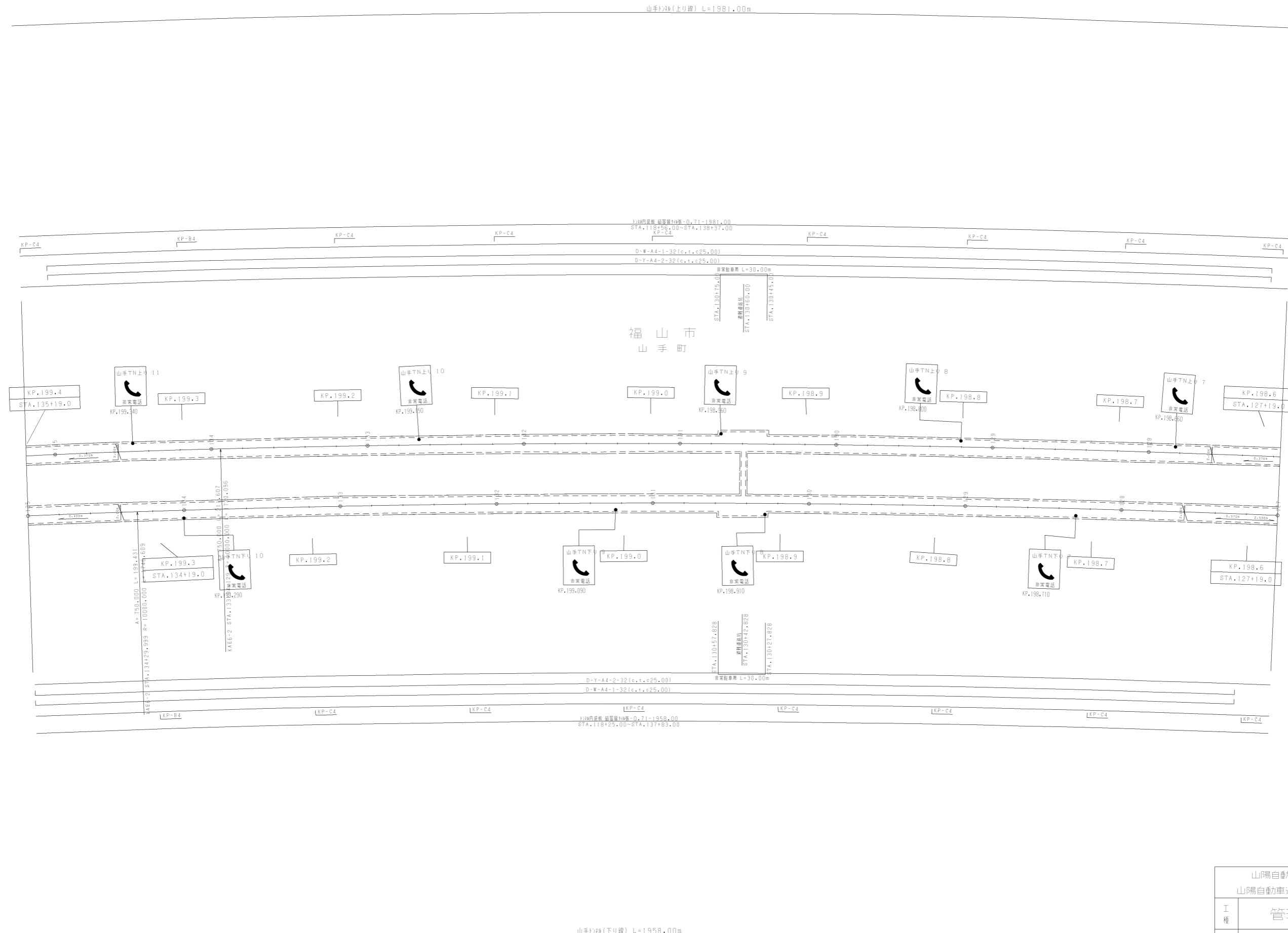


P.C.C-C-1958.00
STA.118+25.00~STA.137+83.00

山手1線(下り線) L=1958.00m

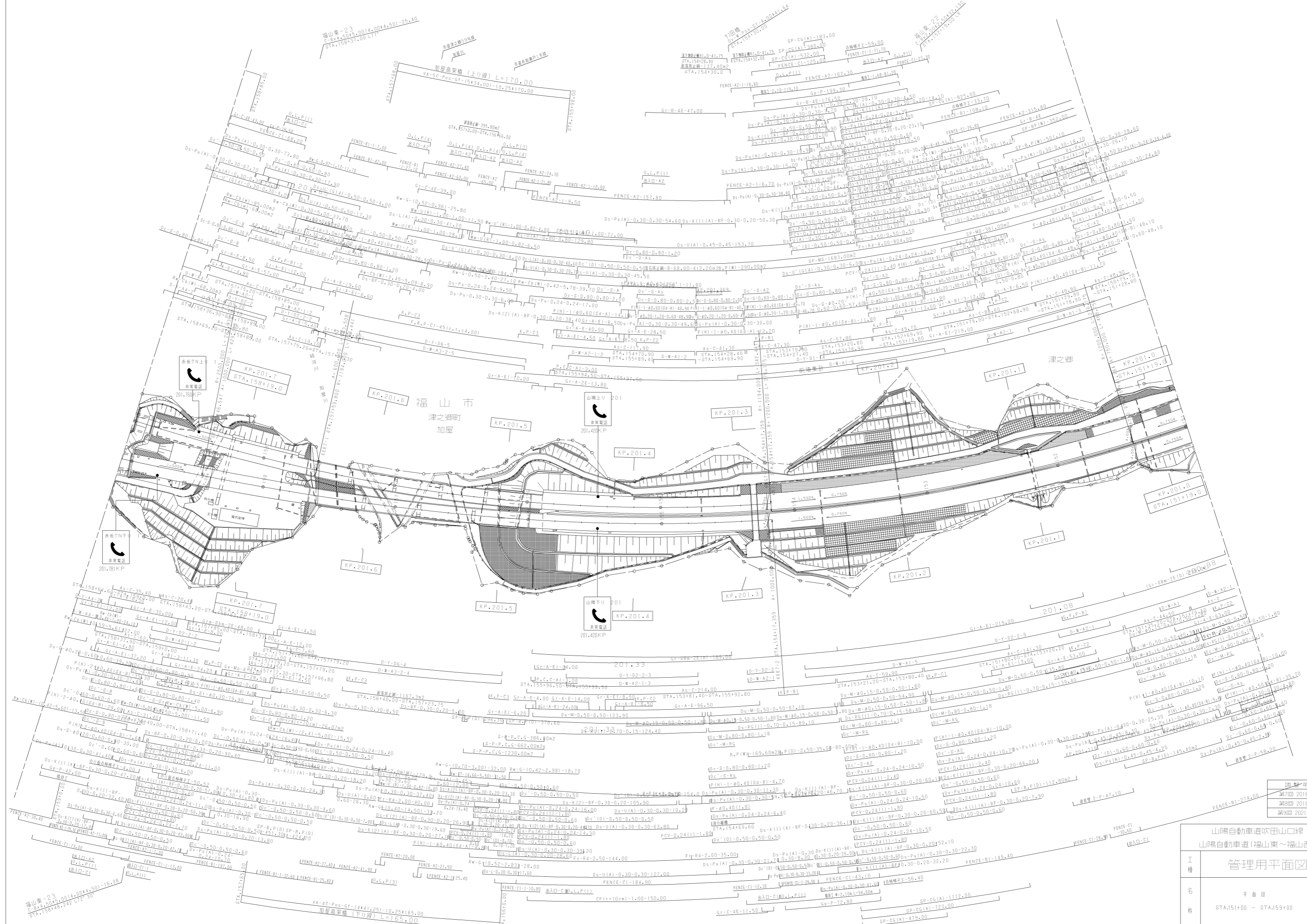
調整年月	適用
第2回 2010年3月	
第3回 2017年3月	
第4回 2018年3月	

山陽自動車道吹田山口線 山陽自動車道(福山東~福山西)		
工種	管理用平面図	
名称	STA.119+00 ~ STA.127+00	縮尺 1/1000 8/24
西日本高速道路(株) 中国支社		



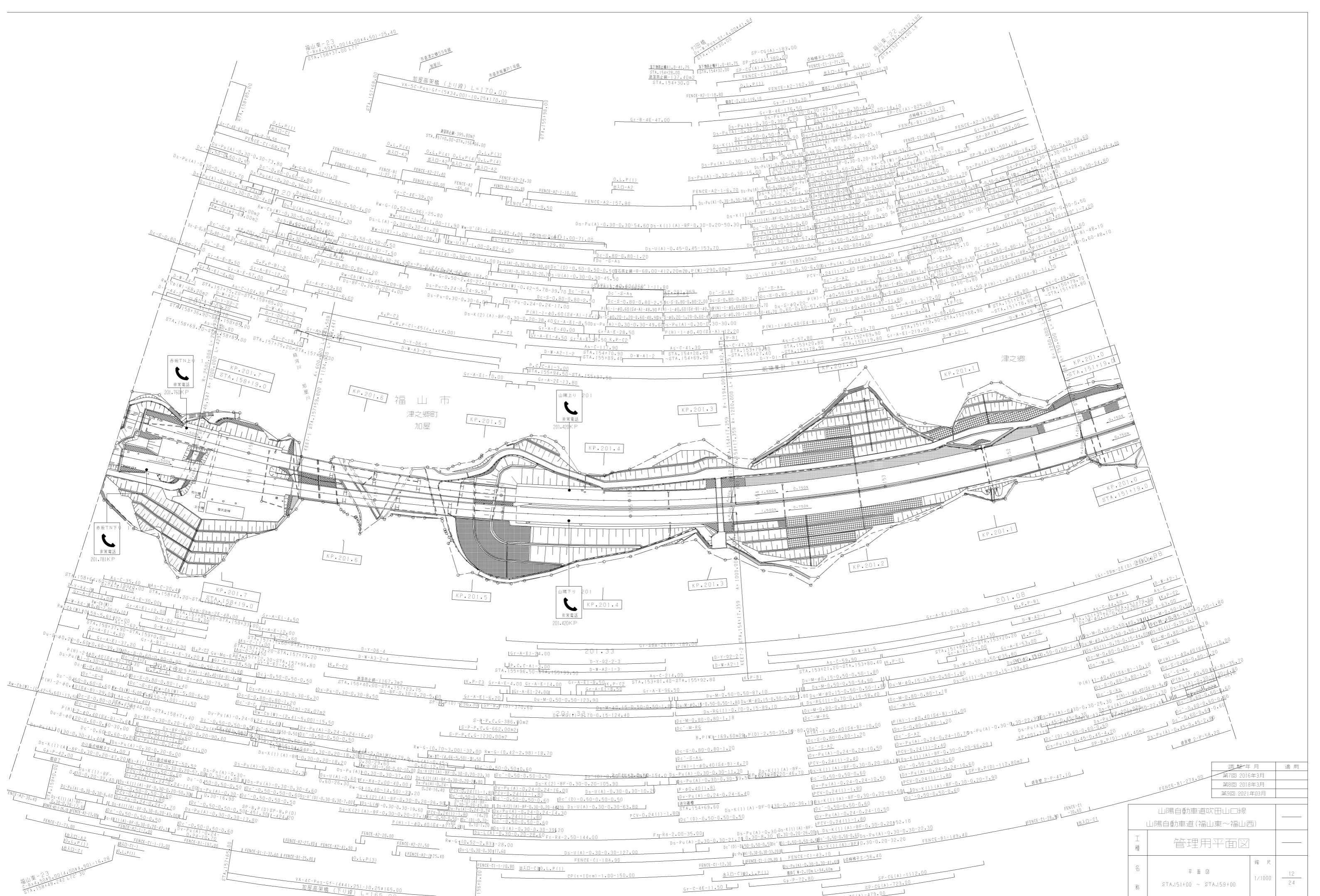
調整年月	適用
第1回 2005年08月	
第2回 2011年3月	
第3回 2018年3月	

山陽自動車道吹田山口線 山陽自動車道(福山東~福山西)		
工種	管理用平面図	
名称	STA.127+00 ~ STA.135+00	縮尺 1/1000 9/24
西日本高速道路(株) 中国支社		



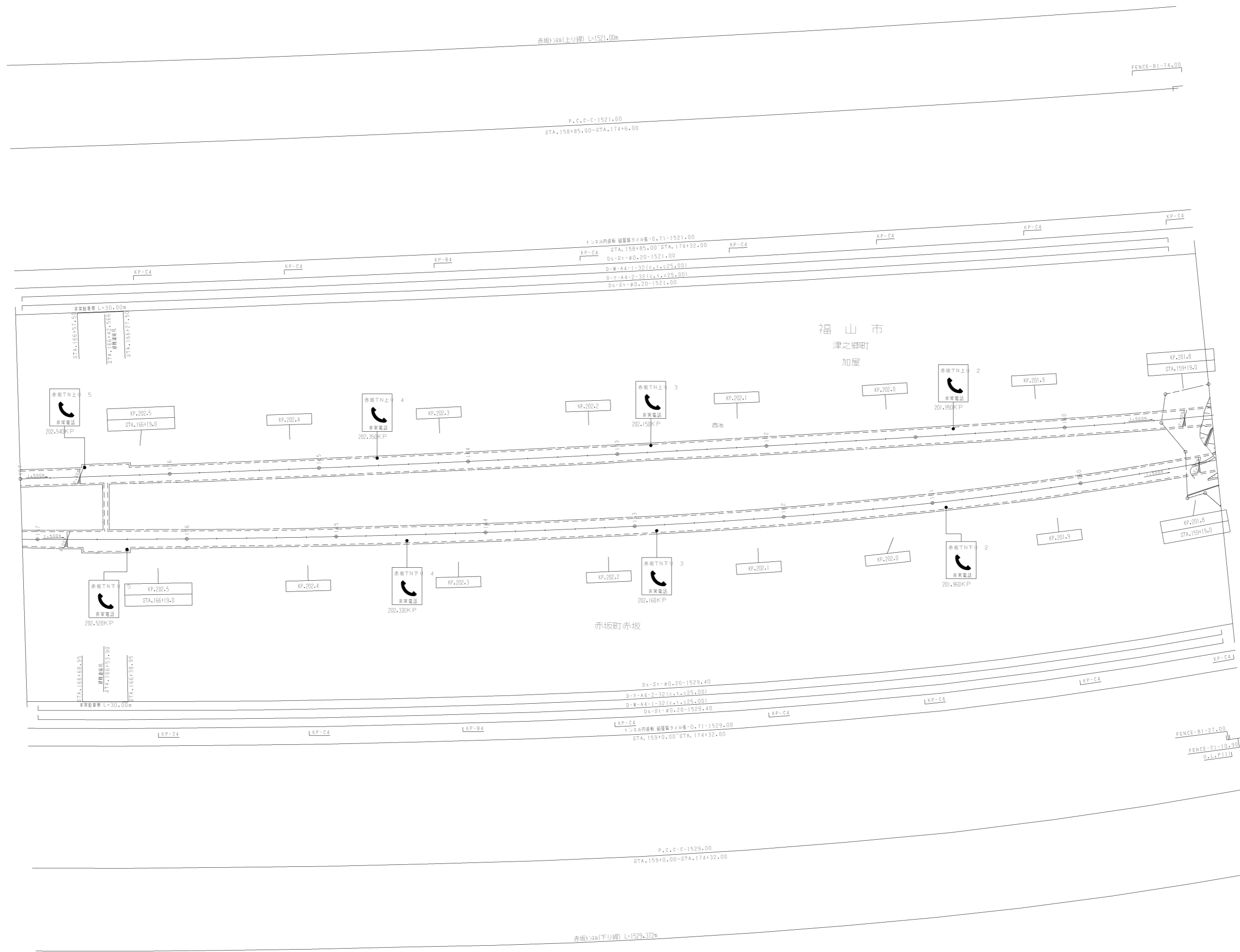
調査年月
 第7回 2016年3月
 第8回 2018年3月
 第9回 2021年03月

山陽自動車道吹田山口線 山陽自動車道(福山東~福山西)	
工種	管理用平面図
名	平面図
尺	1/1000
号	STA.151+00 ~ STA.159+00



年度	年月	適用
第7回	2016年3月	
第8回	2018年3月	
第9回	2021年03月	

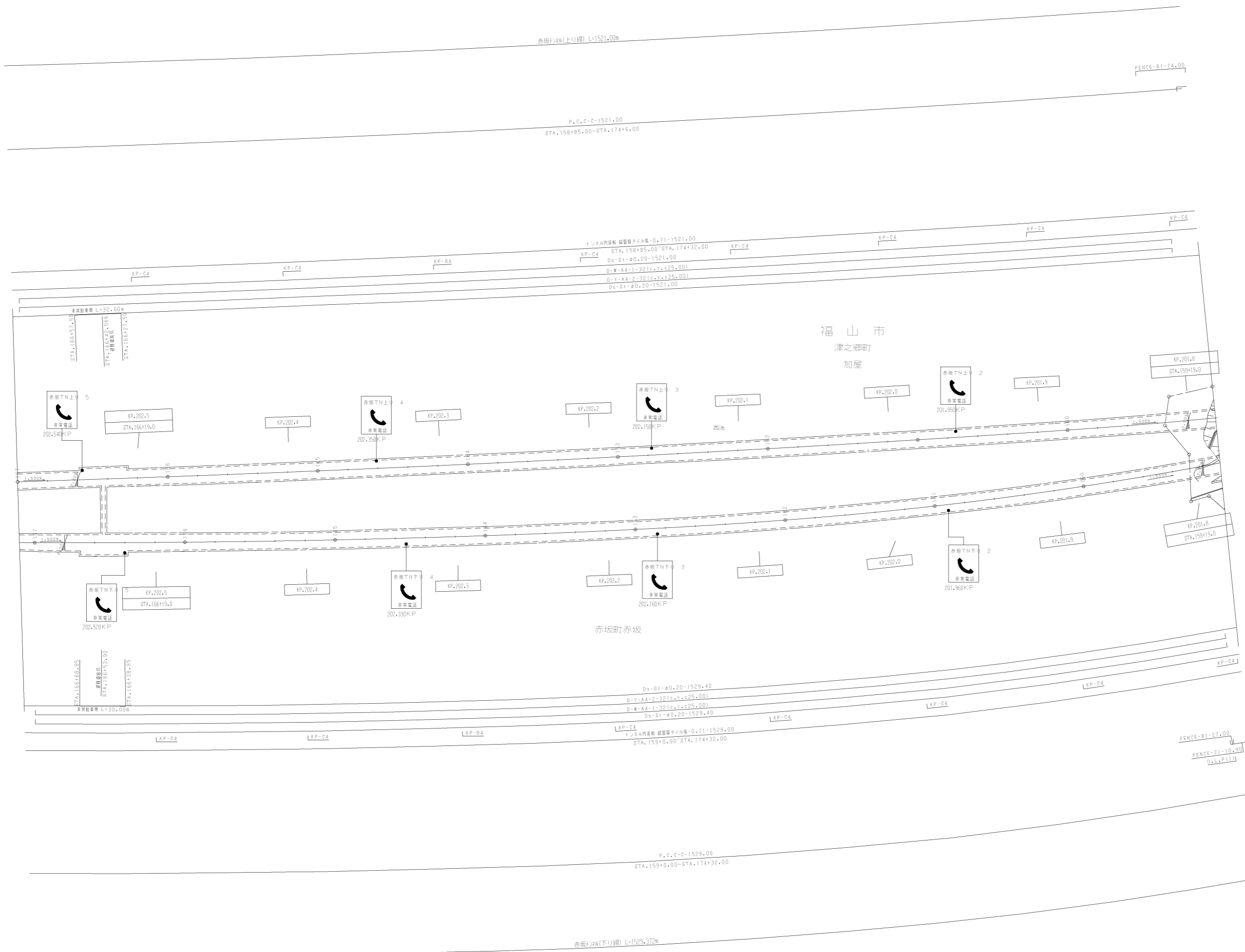
山陽自動車道吹田山口線 山陽自動車道(福山東~福山西)	
工種	管理用平面図
名称	平面図 STA.151+00 ~ STA.159+00
縮尺	1/1000
頁数	12 / 24



福山市
津之郷町
加屋

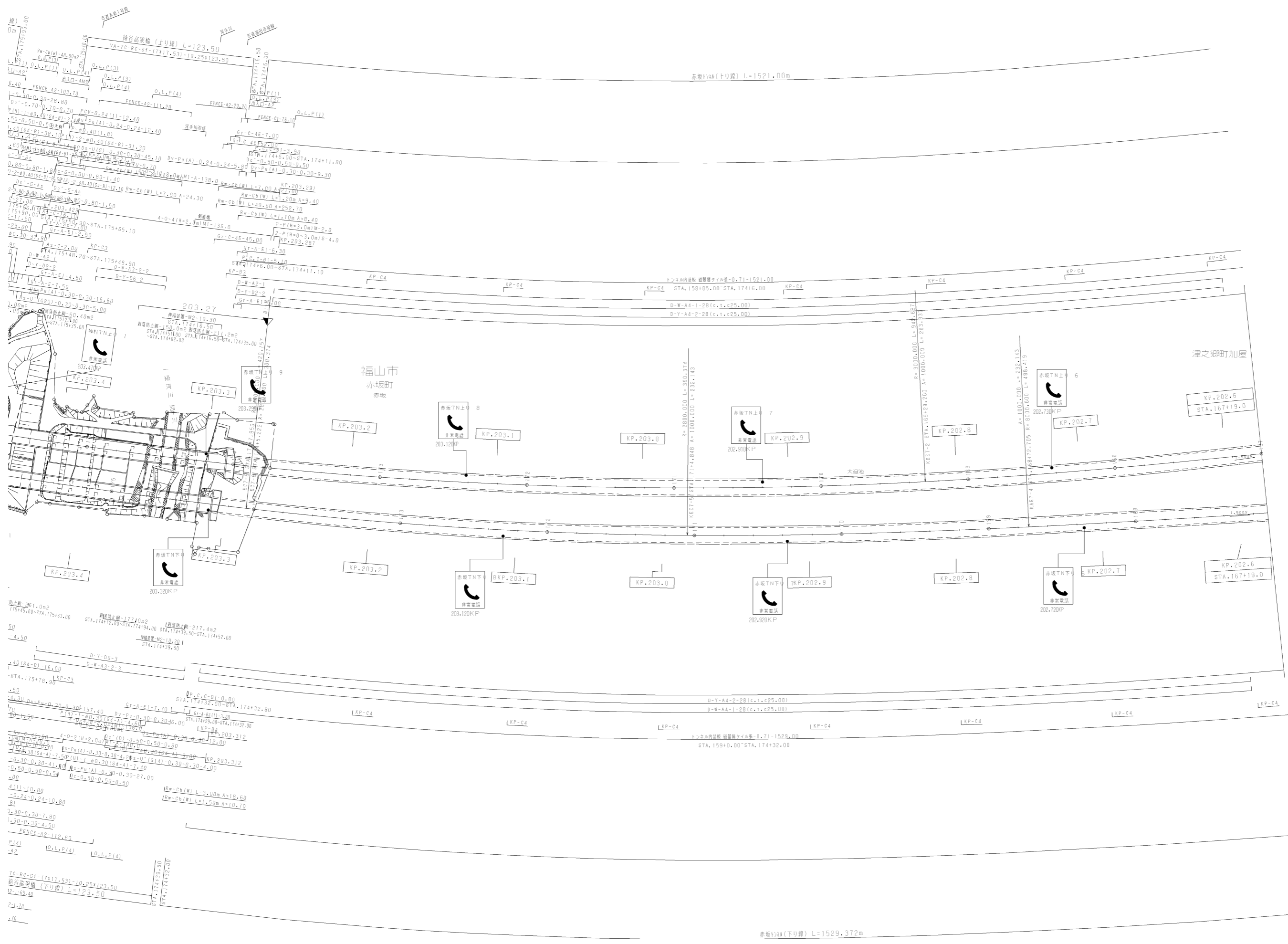
赤坂町赤坂

山陽自動車道	
山陽自動車道(福)	
工種	管理用
名称	STA.159+00 ~ 159+30
西日本高速道路	



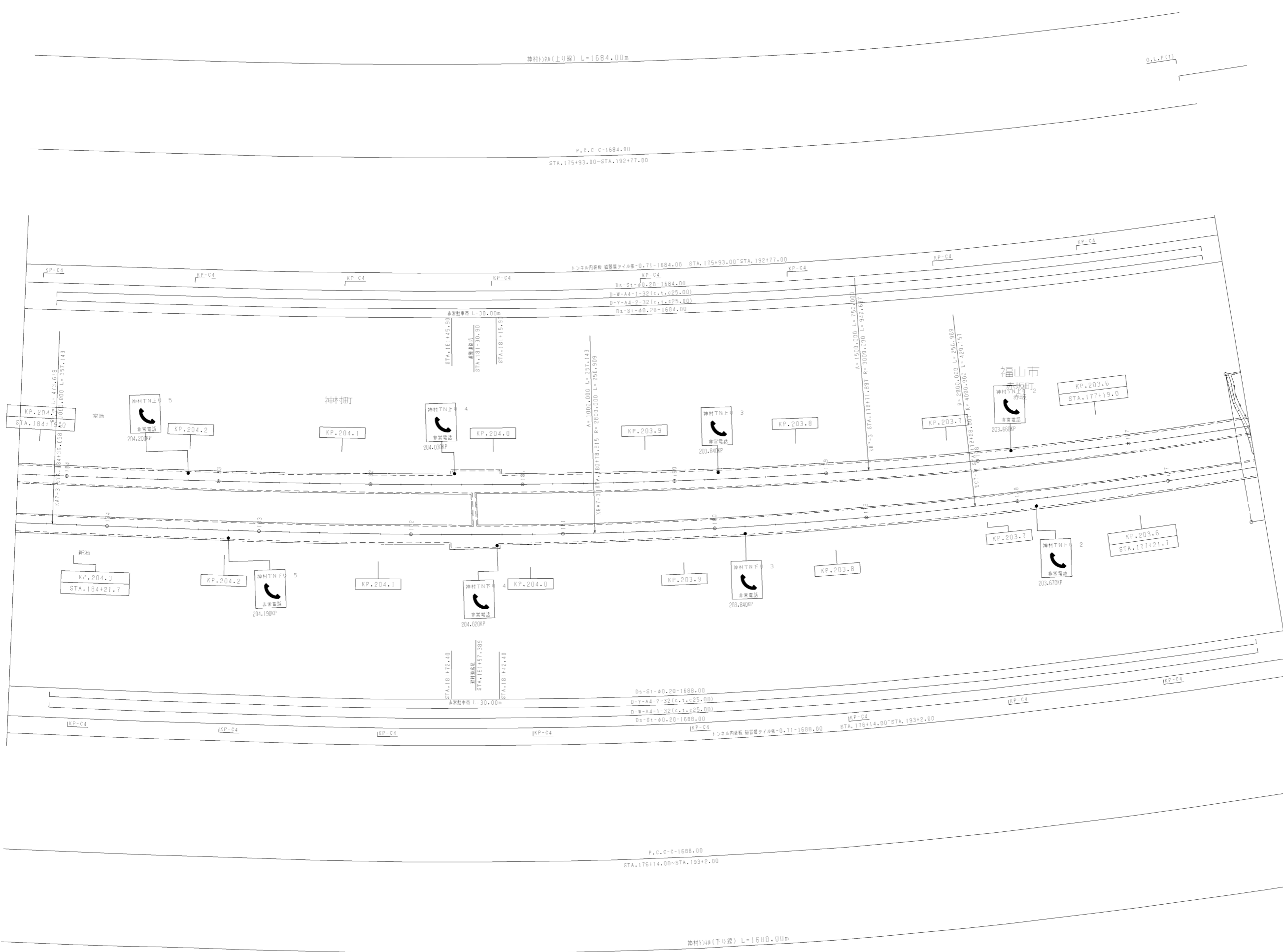
調整年月	適用
第2回 2010年3月	
第3回 2016年3月	
第4回 2018年3月	

山陽自動車道吹田山口線		—	
山陽自動車道(福山東~福山西)		—	
工種	管理用平面図	—	
名称	STA.159+00 ~ STA.167+00	縮尺	1/1000
			13 24
西日本高速道路(株) 中国支社			



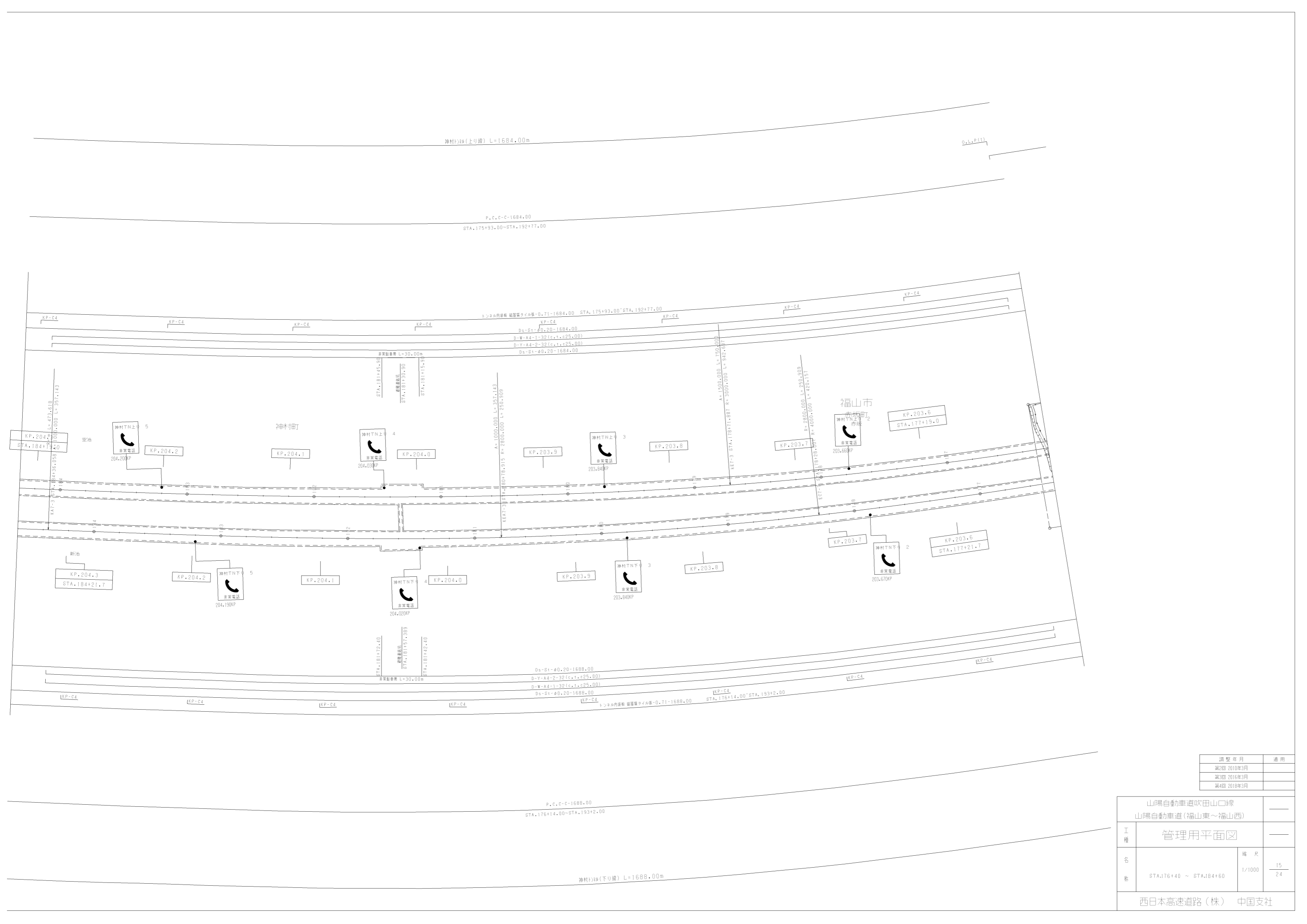
調整年月	適用
第6回 2016年3月	
第7回 2018年3月	
第8回 2021年03月	

山陽自動車道吹田山口線			
山陽自動車道(福山東~福山西)			
工種	管理用平面図		
名称	STA.167+00 ~ STA.176+40	縮尺	1/1000
			14 24
西日本高速道路(株) 中国支社			



- 第1回
- 第2回
- 第3回
- 第4回

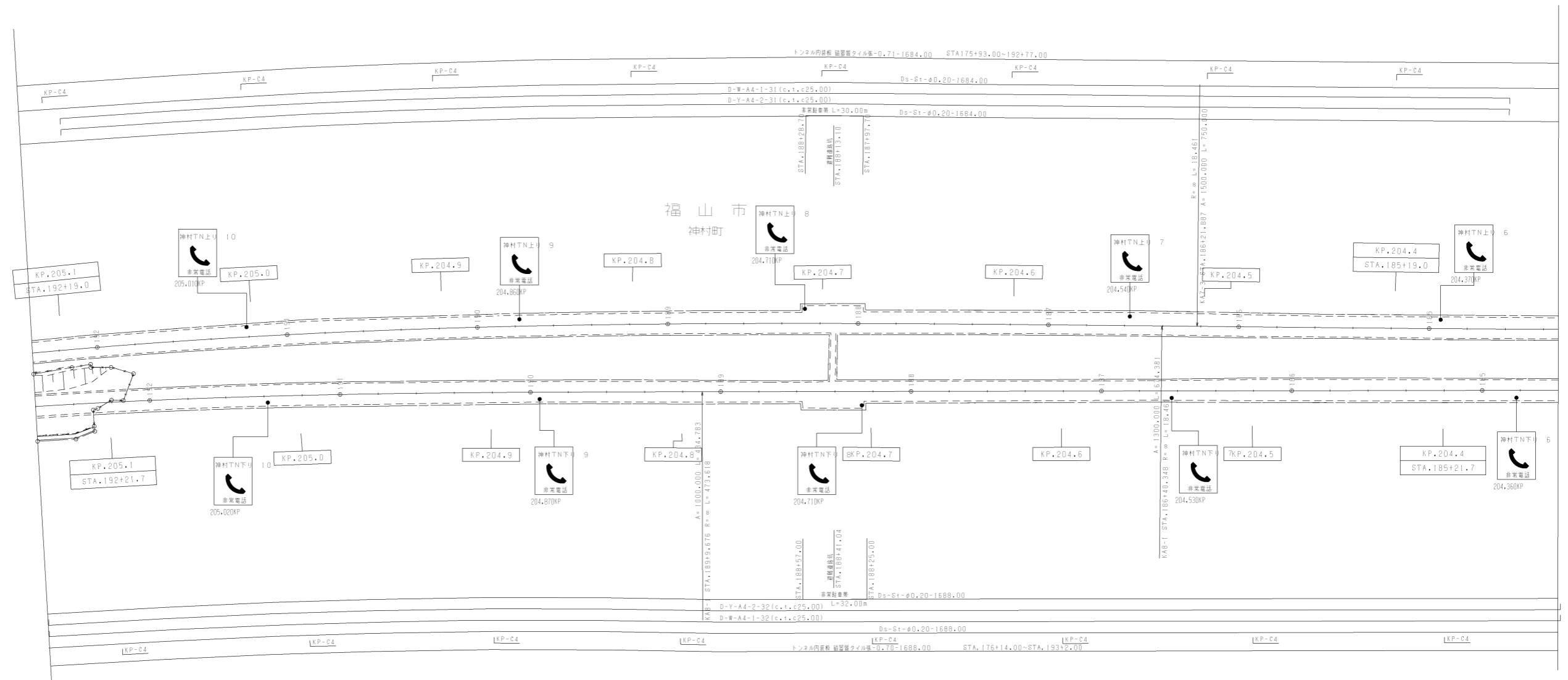
山陽自動車道吹田山口 山陽自動車道(福山東~福	
工種	管理用平面
名称	STA.176+40 ~ STA.184+60
西日本高速道路(株)	



調整年月	適用
第2回 2010年3月	
第3回 2016年3月	
第4回 2018年3月	

山陽自動車道吹田山口線 山陽自動車道(福山東~福山西)		—	
工種	管理用平面図	—	
名称	STA.176+40 ~ STA.184+60	縮尺	1/1000
			15 24
西日本高速道路(株) 中国支社			

神村トンネル(上り線) L=1684.00m




福山市
神村町

神村トンネル(下り線) L=1688.00m

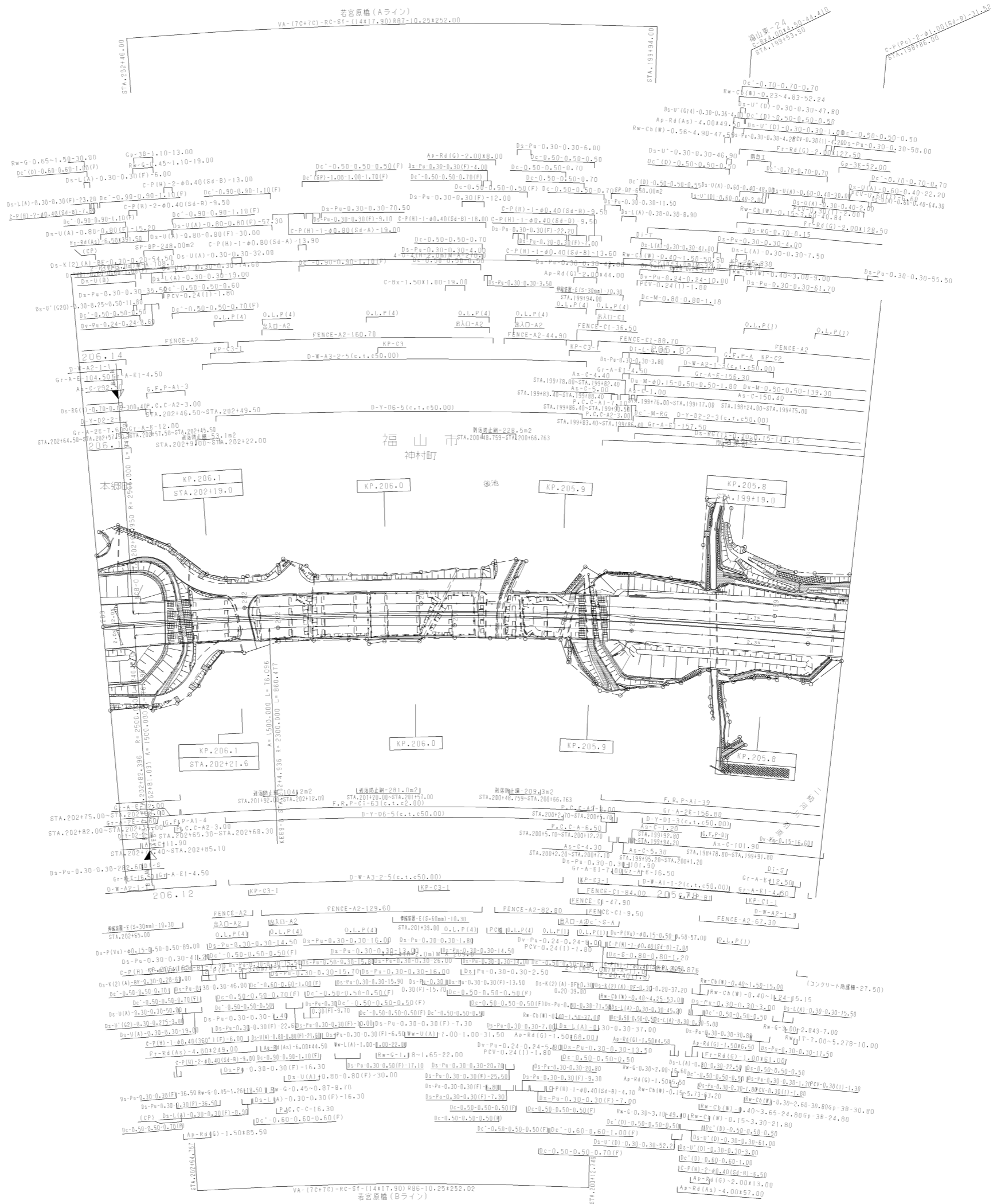
調整年月	適用
第2回 2016年3月	
第3回 2018年3月	
第4回 2021年03月	

山陽自動車道吹田山口線		—	
山陽自動車道(福山東~福山西)		—	
工種	管理用平面図	—	
名称	STA.184+60 ~ STA.192+60	縮尺	1/1000
			16 24
西日本高速道路(株) 中国支社			



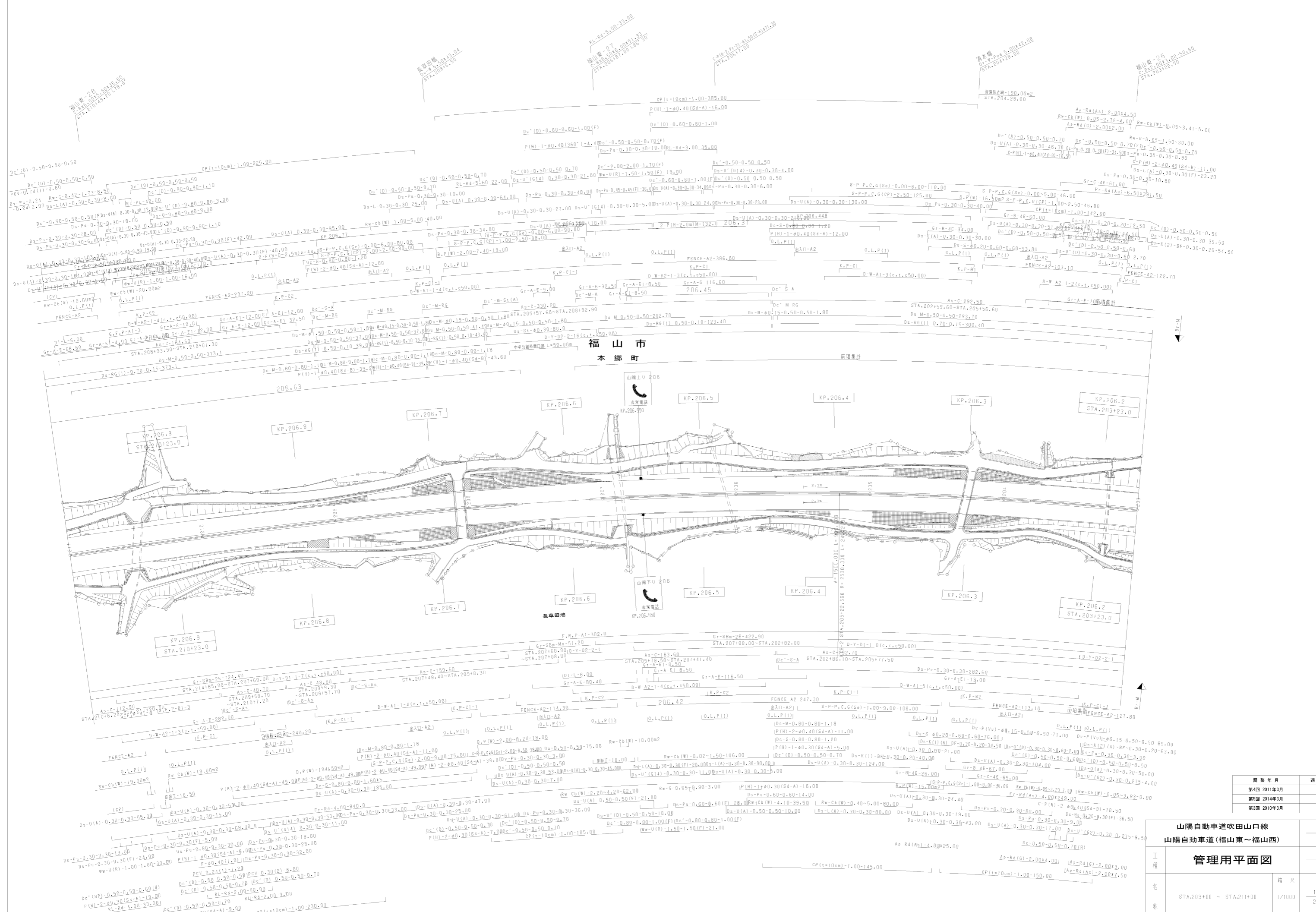
調整年月	適用
第5回 2016年3月	—
第6回 2018年3月	—
第7回 2021年3月	—

山陽自動車道吹田山口線		—
山陽自動車道(福山東~福山西)		—
工種	管理用平面図	—
名称	STA.192+60 ~ STA.198+80	1/1000
		17 24



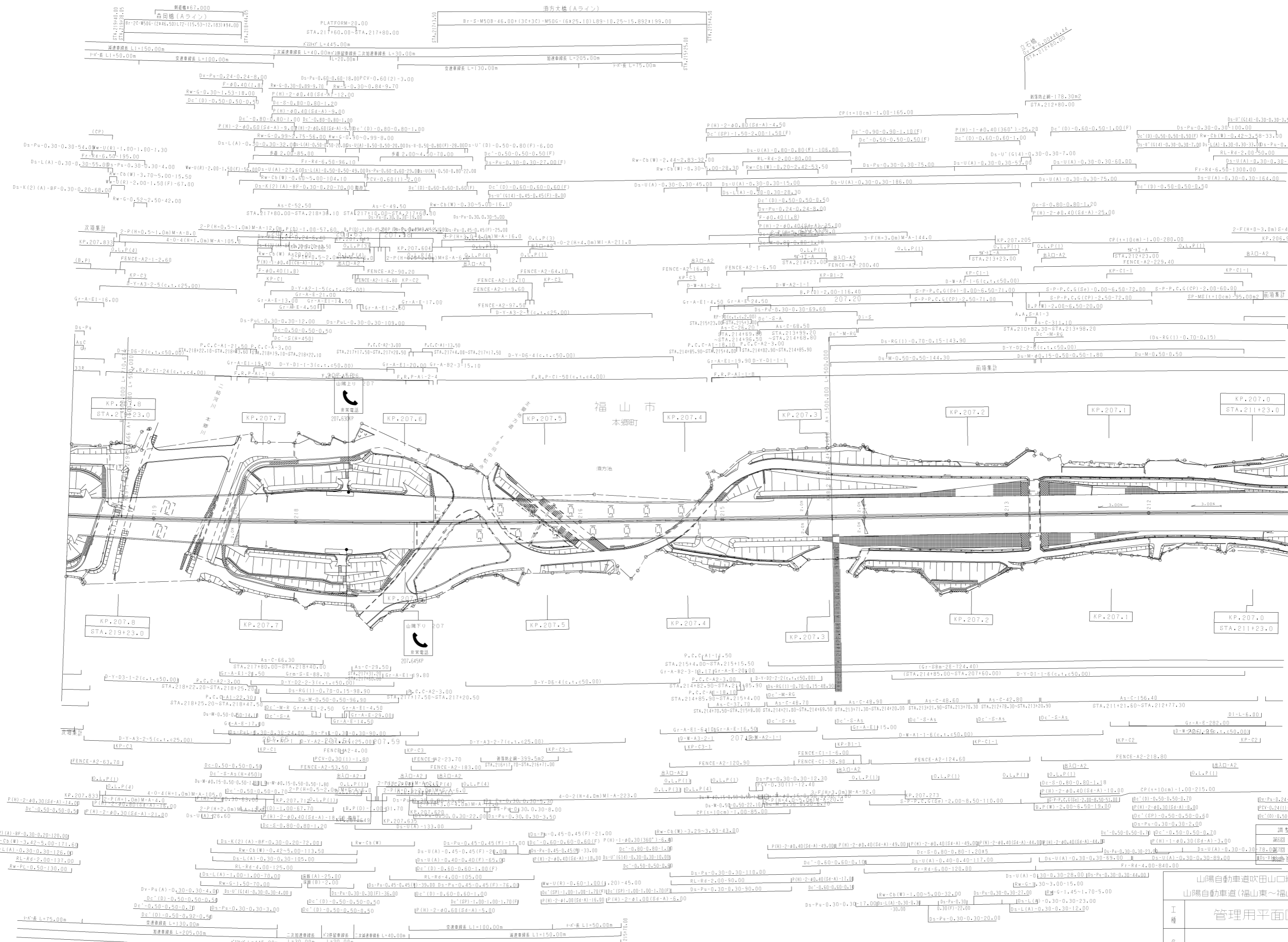
調査年月	適用
第4回 2011年3月	
第5回 2014年3月	
第6回 2021年03月	

山陽自動車道吹田山口線		
山陽自動車道(福山東~福山西)		
工種	管理用平面図	
名称	平面図 STA.198+80 ~ STA.203+00	幅尺 1/1000
西日本高速道路(株) 中国支社		18 24



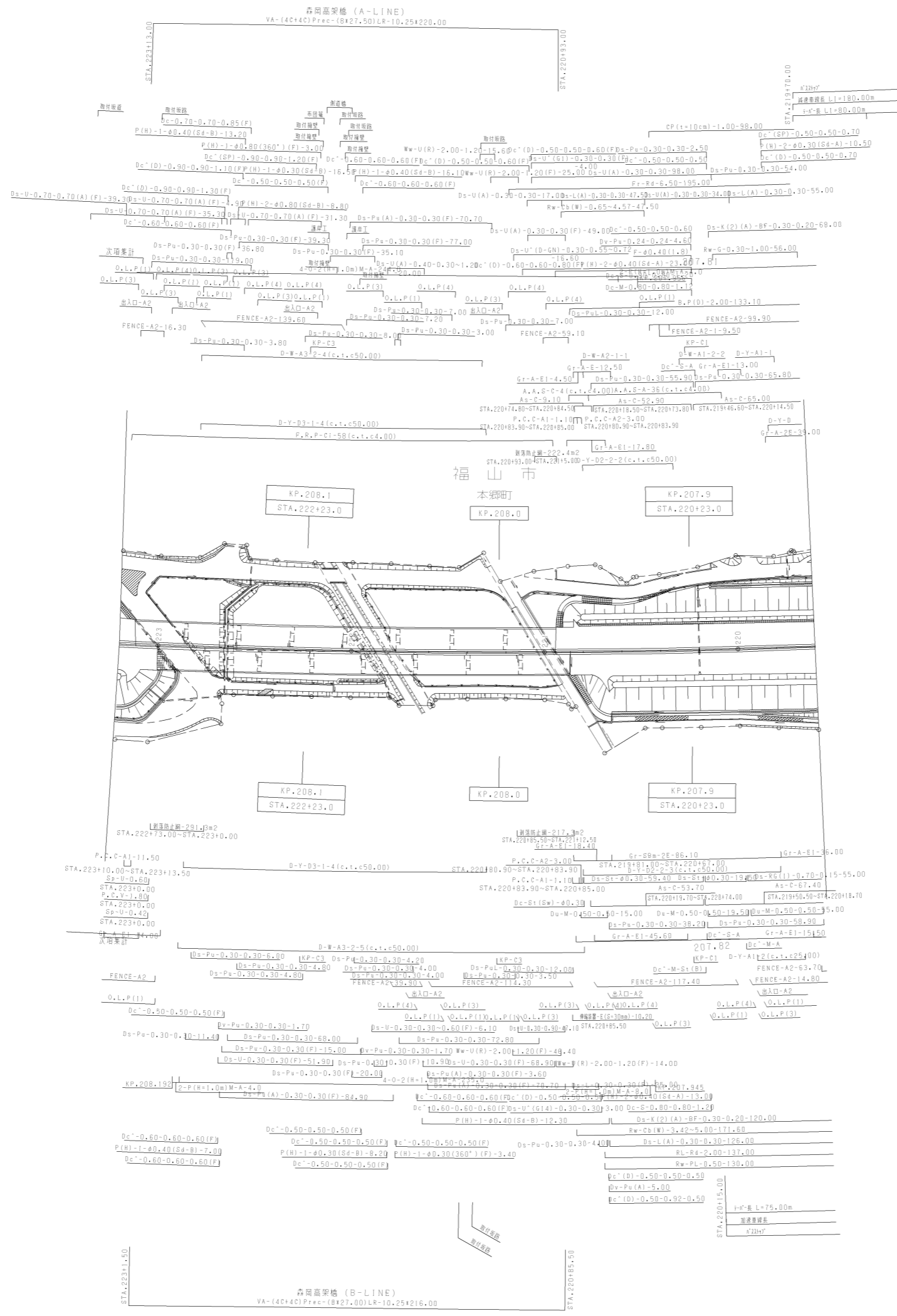
編年	適用
第4編 2011年3月	
第5編 2014年3月	
第3編 2010年3月	

山陽自動車道吹田山陽自動車道(福山東～福山西)	
管理用平面図	
工種	適用
名称	STA.203+00 ~ STA.211+00
縮尺	1/1000
	19/24



山陽自動車道吹田山口線		適用	
山陽自動車道(福山東~福山西)		適用	
工種	管理用平面図	幅尺	20
名	平面図	縮尺	1/1000
称	STA.211+00 ~ STA.219+60	適用	24

西日本高速道路(株) 中国支社



調整年月	適用
第3回 2011年3月	
第4回 2014年3月	
第5回 2021年03月	

山陽自動車道吹田山口線		
山陽自動車道(福山東~福山西)		
工種	管理用平面図	
名称	STA.219+60 ~ STA.223+20	幅尺 1/1000
		21 24
西日本高速道路(株) 中国支社		



山陽自動車道吹田山口線		—	
山陽自動車道(福山東~福山西)		—	
工種	管理用平面図	—	
名称	E-STA. 7+00	縮尺	24
	~		1/1000
西日本高速道路(株) 中国支社			

基本基準点(世界測地系)

Table with 3 columns: Point Name, X, Y. Points include K.F1, K.F2, etc.

新組織界点(世界測地系)

Table with 3 columns: Point Name, X, Y. Points include K1, K2, K3, etc.

新組織界点(世界測地系)

Table with 3 columns: Point Name, X, Y. Points include K31, K32, K33, etc.

新組織界点(世界測地系)

Table with 3 columns: Point Name, X, Y. Points include K17, K18, K19, etc.

補助基準点(世界測地系)

Table with 3 columns: Point Name, X, Y. Points include F.1, F.2, F.3, etc.

道路敷界点(世界測地系)

Table with 3 columns: Point Name, X, Y. Points include K1, K2, K3, etc.

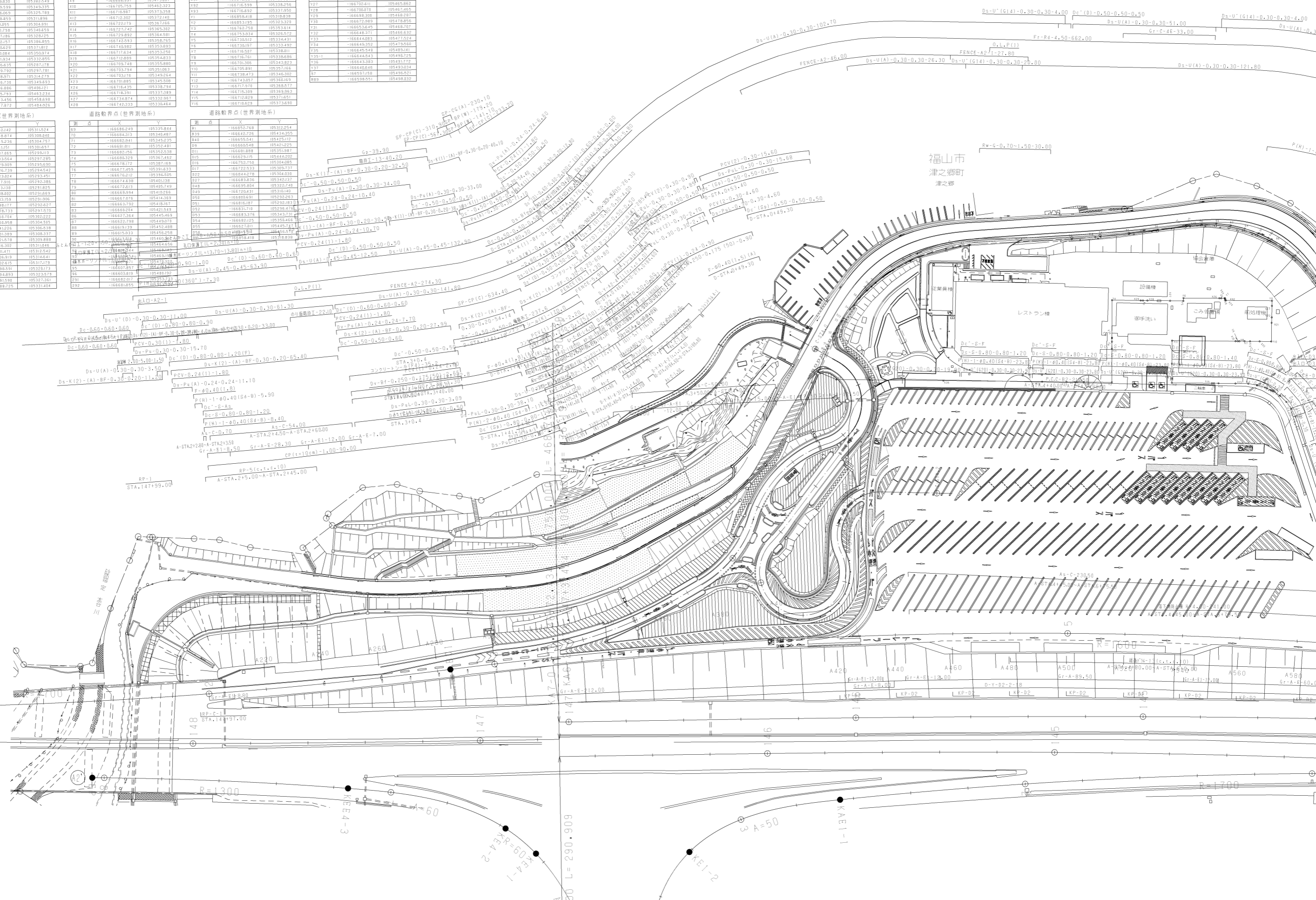
道路敷界点(世界測地系)

Table with 3 columns: Point Name, X, Y. Points include K1, K2, K3, etc.

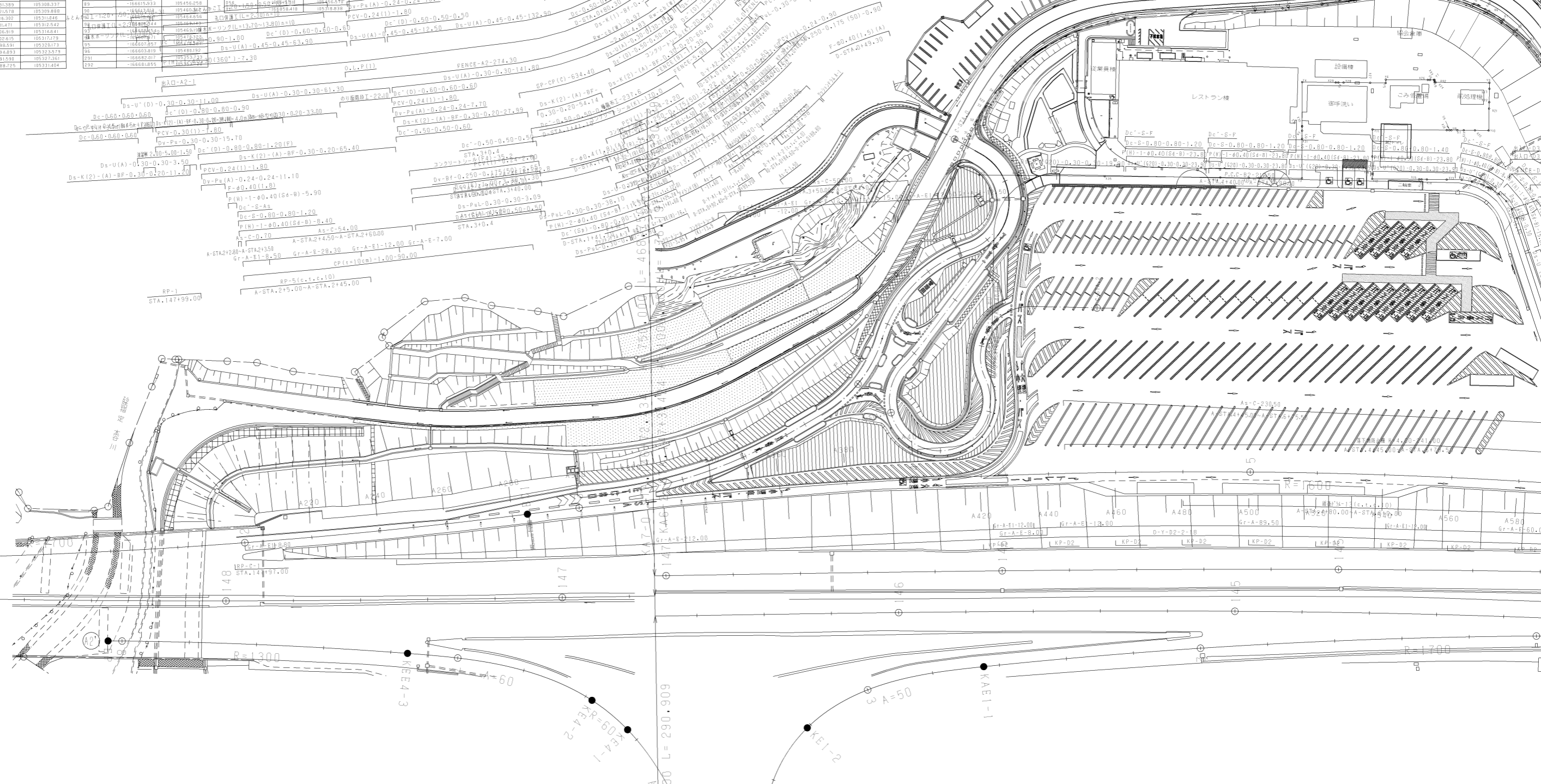
道路敷界点(世界測地系)

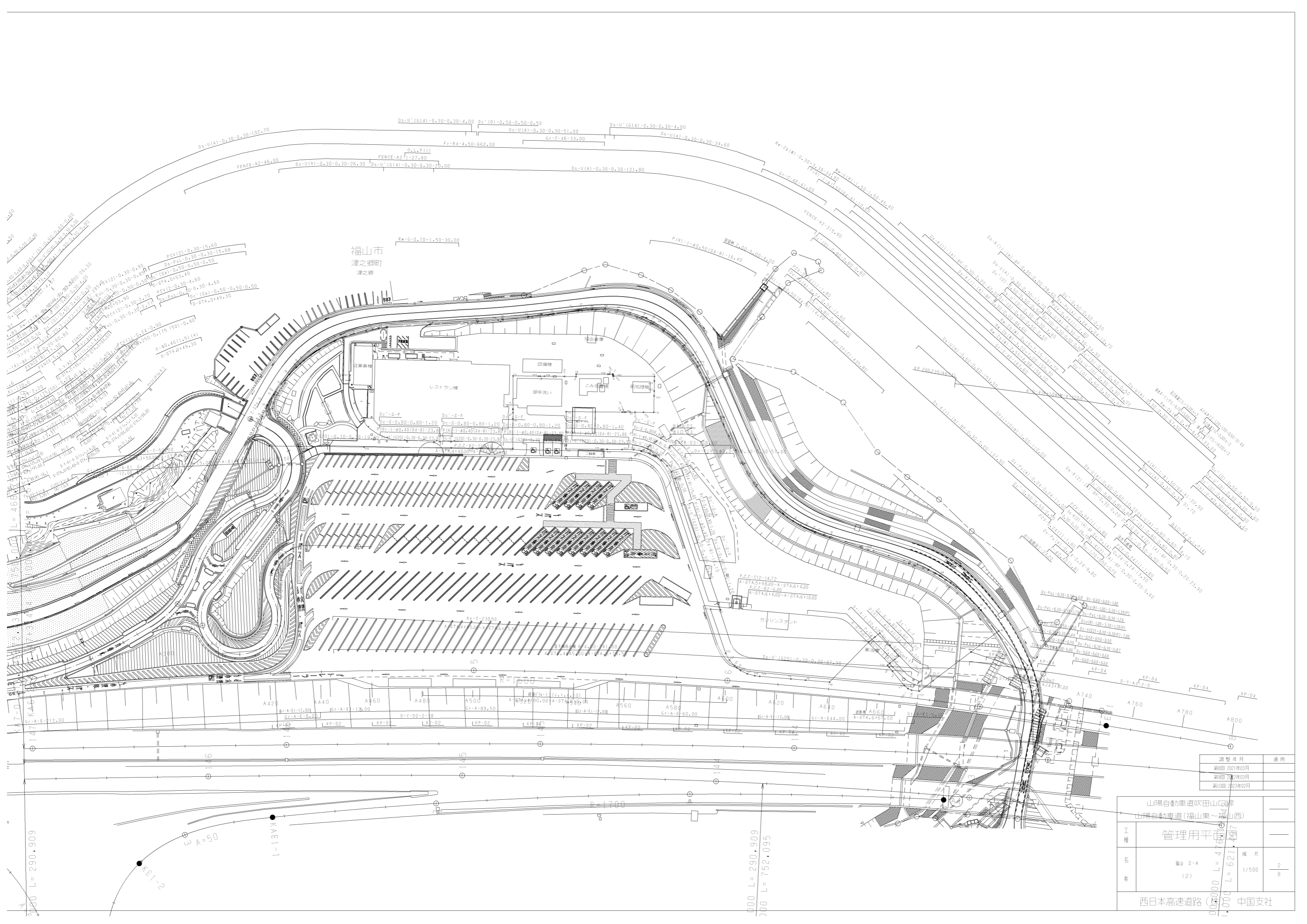
Table with 3 columns: Point Name, X, Y. Points include K1, K2, K3, etc.

Table with 3 columns: Point Name, X, Y. Points include K1, K2, K3, etc.



福山市
津之郷町





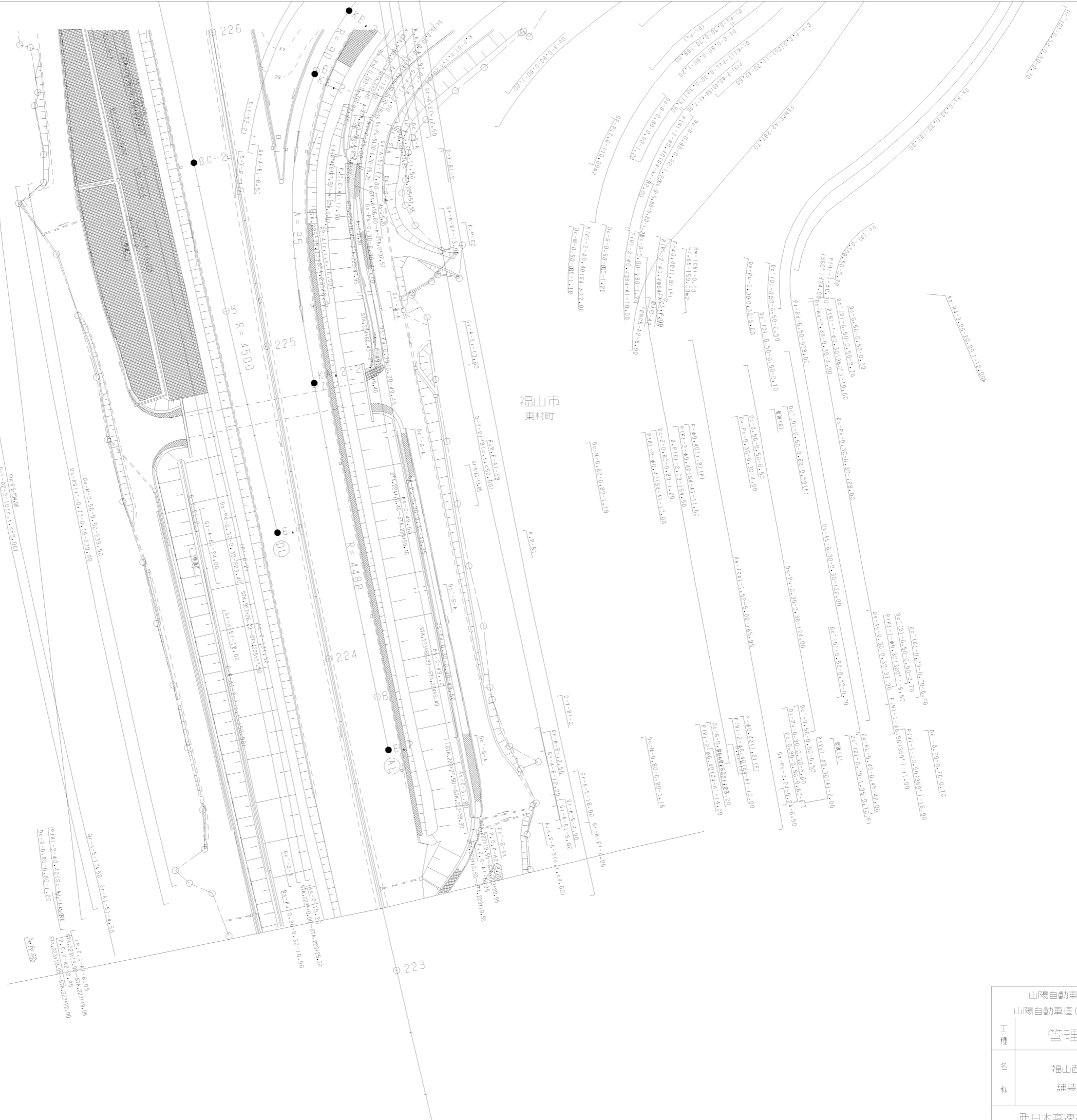
調整年月	適用
第8回 2021年03月	
第9回 2022年03月	
第10回 2023年02月	

山陽自動車道吹田山回線		
山陽自動車道(福山東~福山西)		
工種	管理用平面図	
名称	福山 S-A (2)	幅尺 1/500 2/8
西日本高速道路(株) 中国支社		

L=290.909

L=290.909
L=752.095

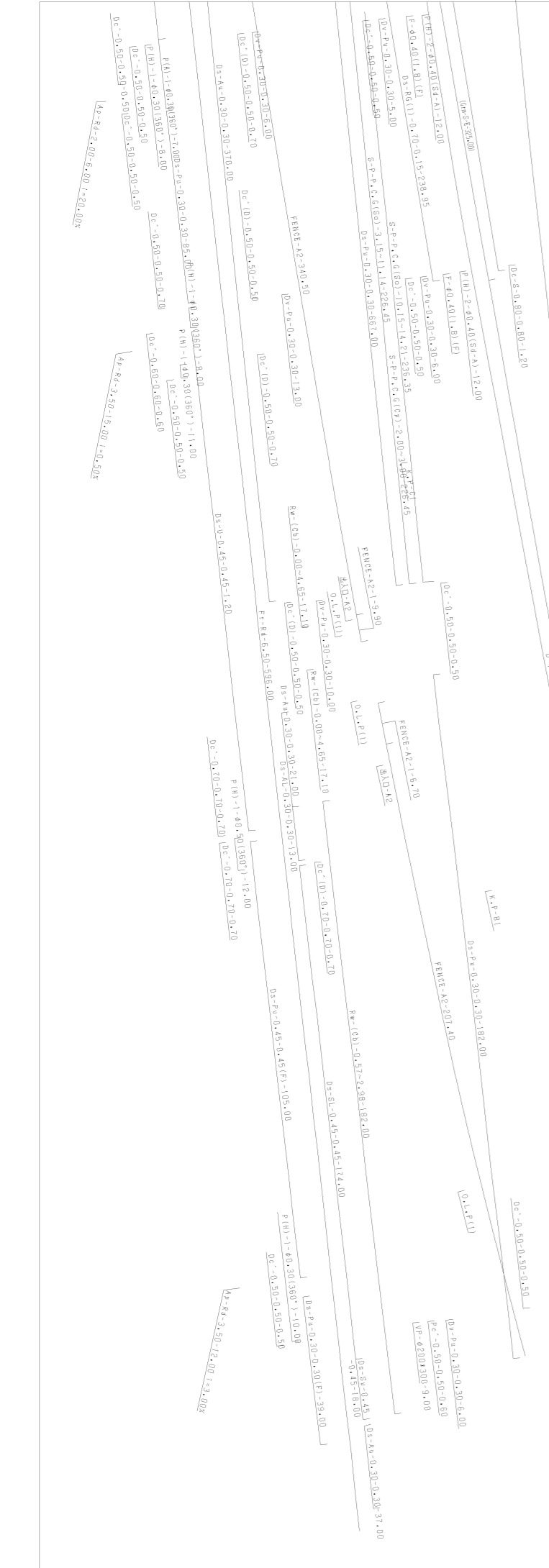
L=621.297

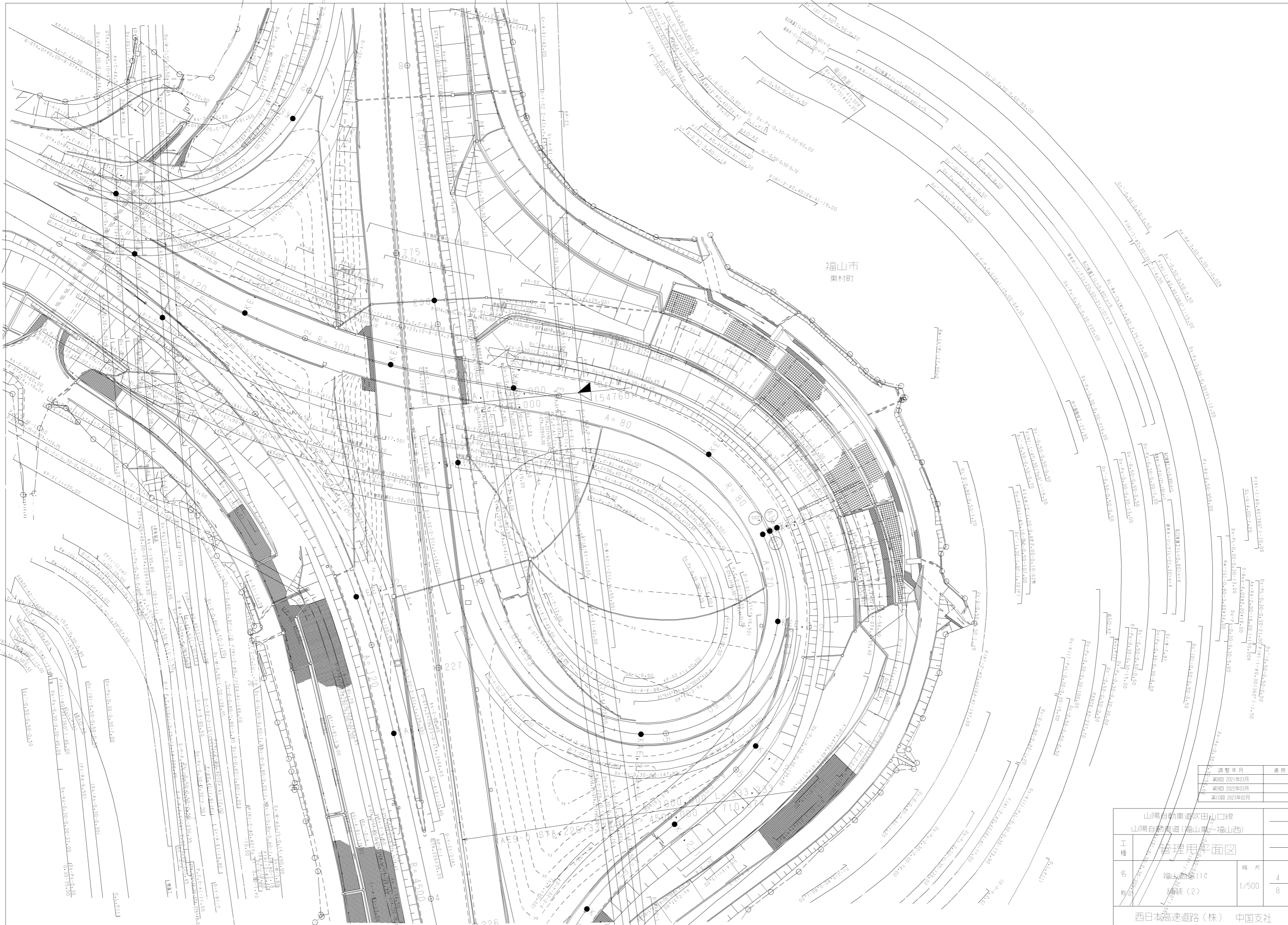


福山市
東町

調整年月	適用
第3回 2010年3月	—
第4回 2011年3月	—
第5回 2022年03月	—

山陽自動車道吹田山口線 山陽自動車道(福山東～福山西)		—
工種	管理用平面図	—
名称	福山西第11C	縮尺 1/500
	舗装(1)	
西日本高速道路(株) 中国支社		

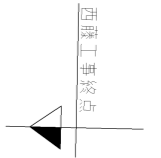
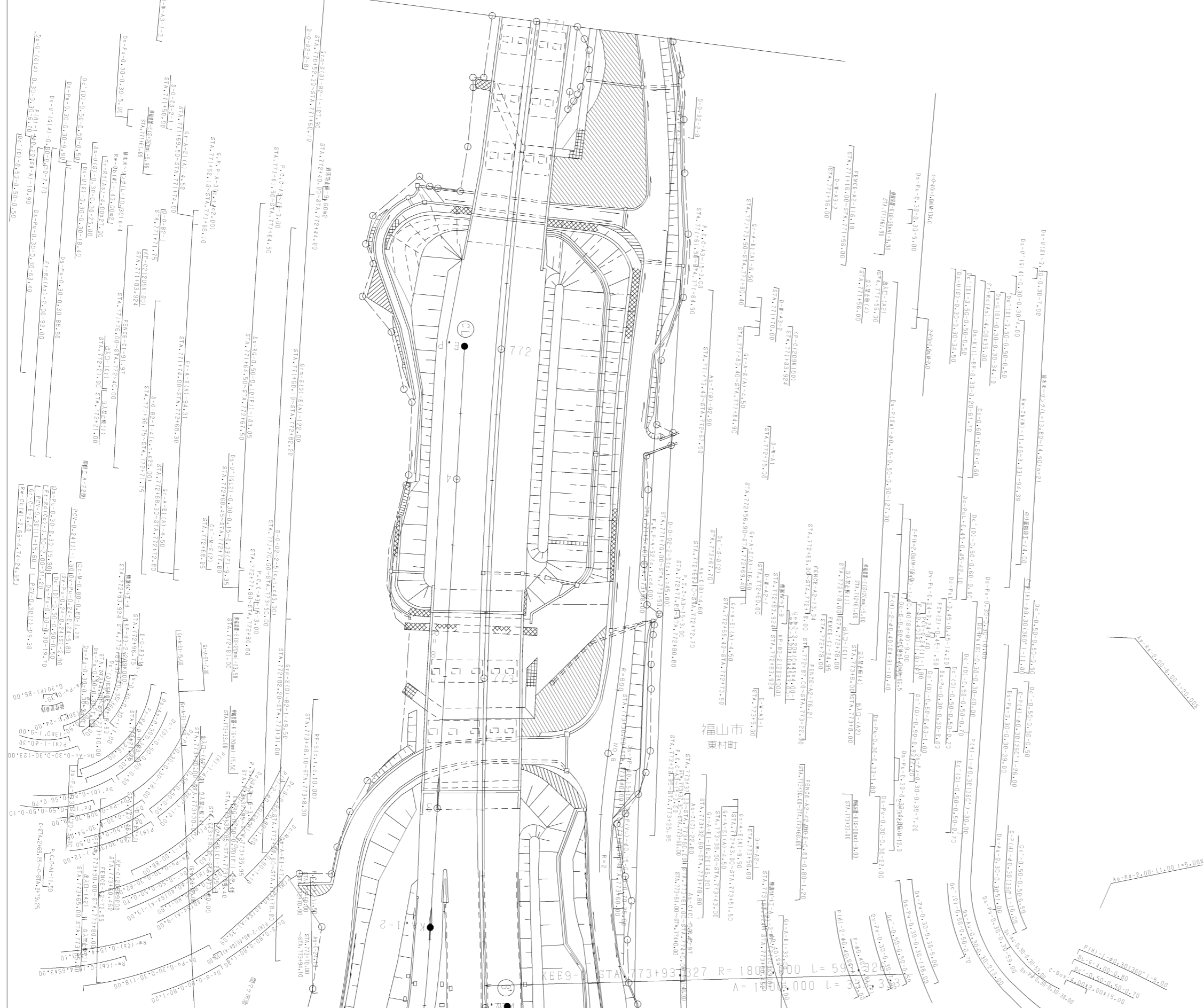




山陽自動車道吹田山口線		
山陽自動車道(福山東~福山西)		
工種	管理用平面図	
名称	福山西線11C 誘導(2)	縮尺 1/500
		4 8



尾道市
西藤町

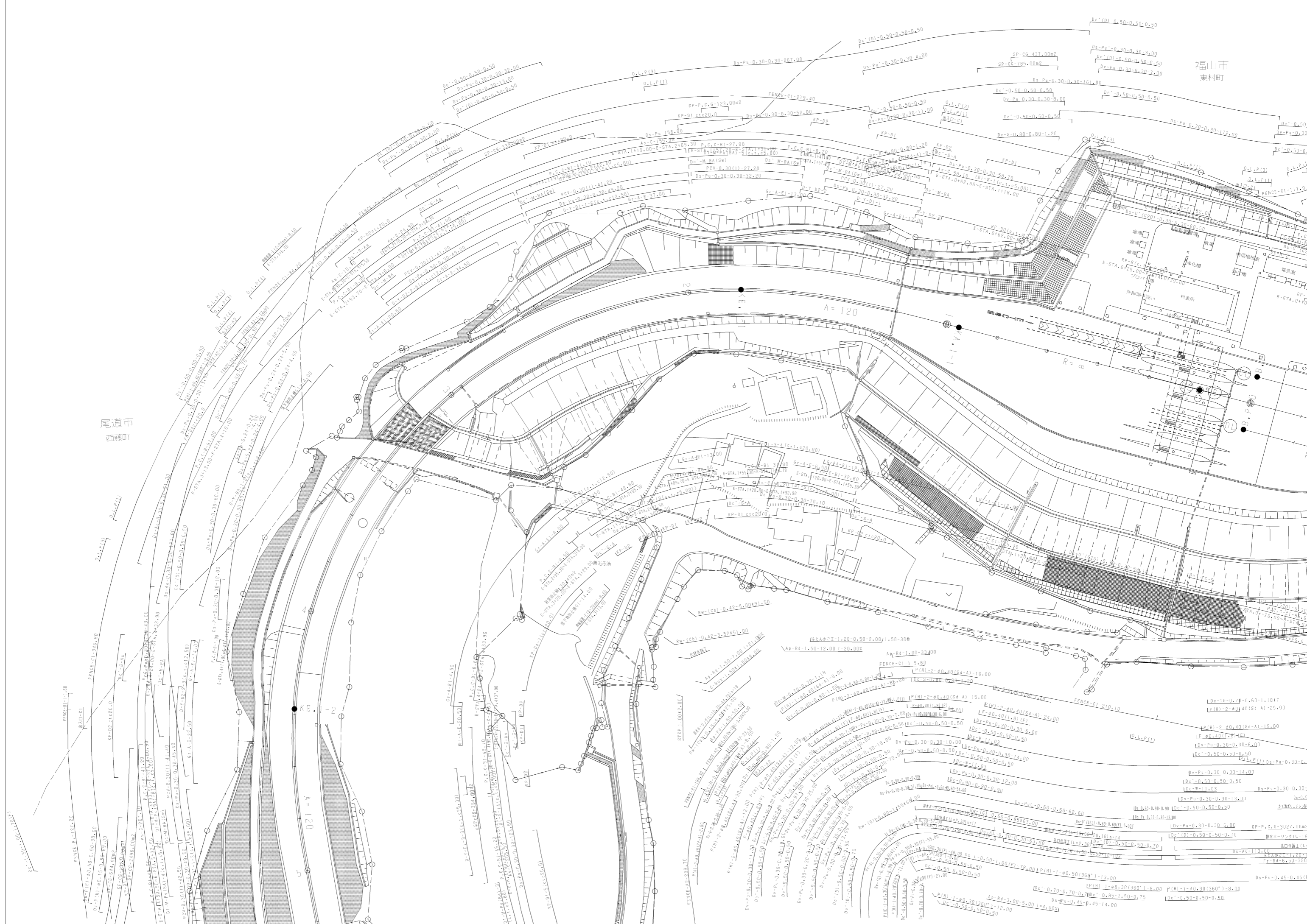


調整年月	適用
第6回 2014年3月	
第7回 2022年03月	
第8回 2023年02月	

山陽自動車道吹田山口線 山陽自動車道(福山西～福山西)			
工種	管理用平面図		
名称	福山西第11C 舗装(3)	縮尺	5/8
西日本高速道路(株) 中国支社			

福山市
東村町

尾道市
西藤町



A = 120

R = ∞

A = 120

Ds-Pu-0.45-0.45(1)

Ds-Pu-0.30-0.30

Ds-Pu-0.30-0.30

Ds-Pu-0.30-0.30

Ds-Pu-0.30-0.30

Ds-Pu-0.30-0.30

Ds-Pu-0.30-0.30

Ds-Pu-0.30-0.30

Ds-Pu-0.30-0.30

Ds-Pu-0.30-0.30

Ds-Pu-0.30-0.30

Ds-Pu-0.30-0.30

Ds-Pu-0.30-0.30

Ds-Pu-0.30-0.30

Ds-Pu-0.30-0.30

Ds-Pu-0.30-0.30

Ds-Pu-0.30-0.30

Ds-Pu-0.30-0.30

Ds-Pu-0.30-0.30

Ds-Pu-0.30-0.30

Ds-Pu-0.30-0.30

Ds-Pu-0.30-0.30

Ds-Pu-0.30-0.30

Ds-Pu-0.30-0.30

Ds-Pu-0.30-0.30

Ds-Pu-0.30-0.30

Ds-Pu-0.30-0.30

Ds-Pu-0.30-0.30

Ds-Pu-0.30-0.30

Ds-Pu-0.30-0.30

Ds-Pu-0.30-0.30

Ds-Pu-0.30-0.30

Ds-Pu-0.30-0.30

Ds-Pu-0.30-0.30

Ds-Pu-0.30-0.30

Ds-Pu-0.30-0.30

Ds-Pu-0.30-0.30

Ds-Pu-0.30-0.30

Ds-Pu-0.30-0.30

Ds-Pu-0.30-0.30

Ds-Pu-0.30-0.30

Ds-Pu-0.30-0.30

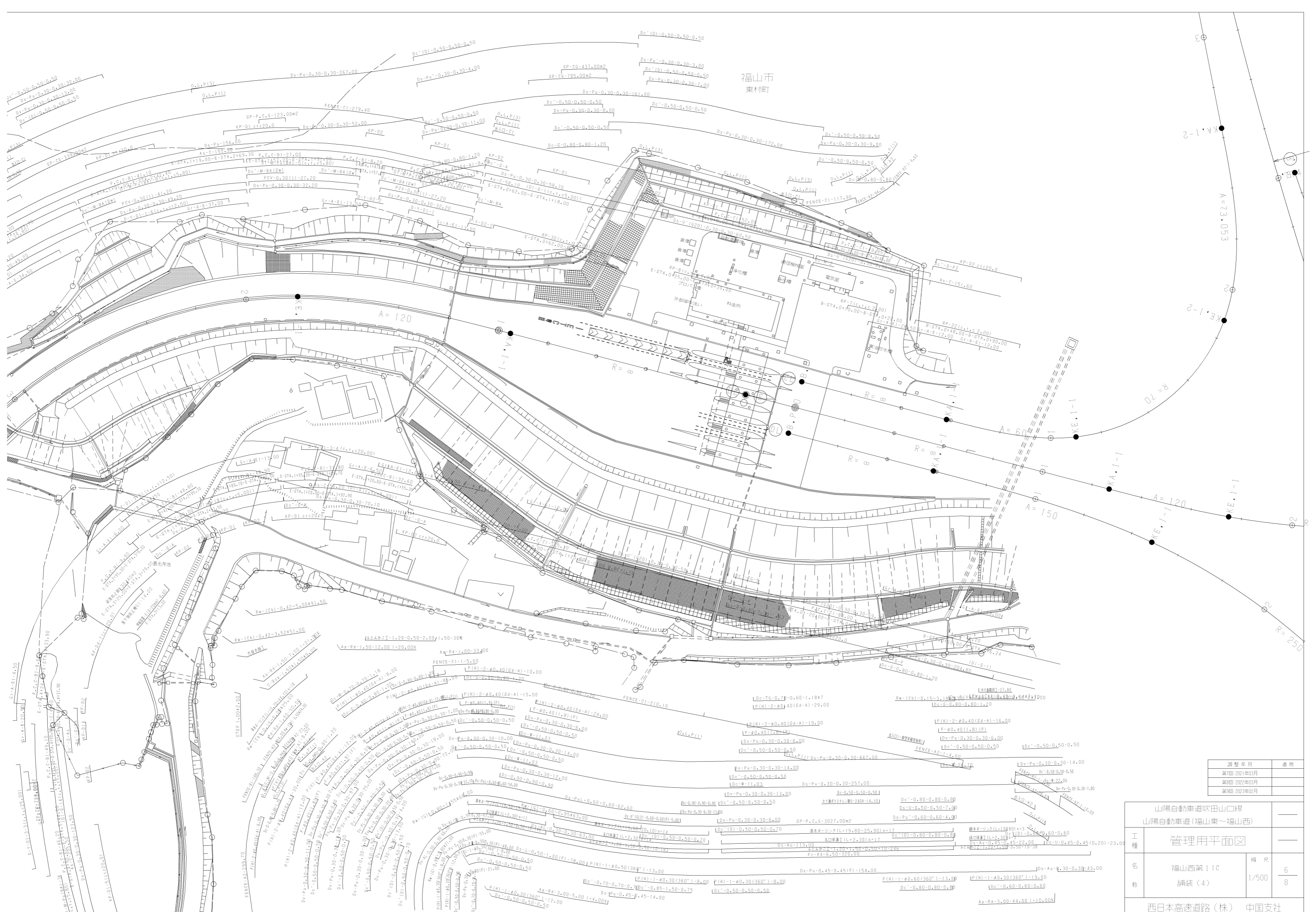
Ds-Pu-0.30-0.30

Ds-Pu-0.30-0.30

Ds-Pu-0.30-0.30

Ds-Pu-0.30-0.30

Ds-Pu-0.30-0.30



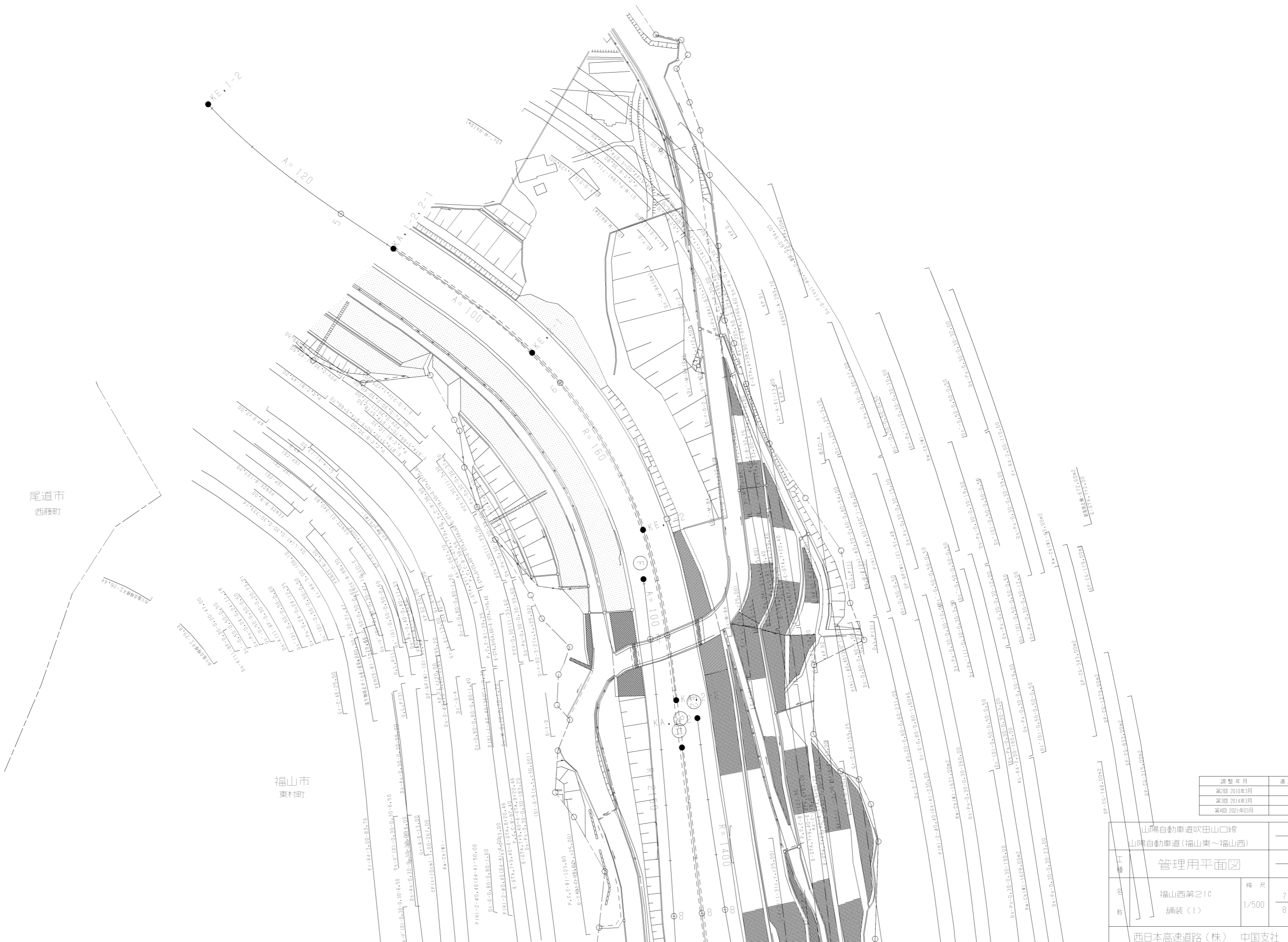
福山市
東村町

調整年月	適用
第7回 2021年03月	
第8回 2022年03月	
第9回 2023年02月	

山陽自動車道吹田山口線 山陽自動車道(福山東~福山西)		
工種	管理用平面図	
名称	福山西第11C 舗装(4)	縮尺 1/500
西日本高速道路(株) 中国支社		

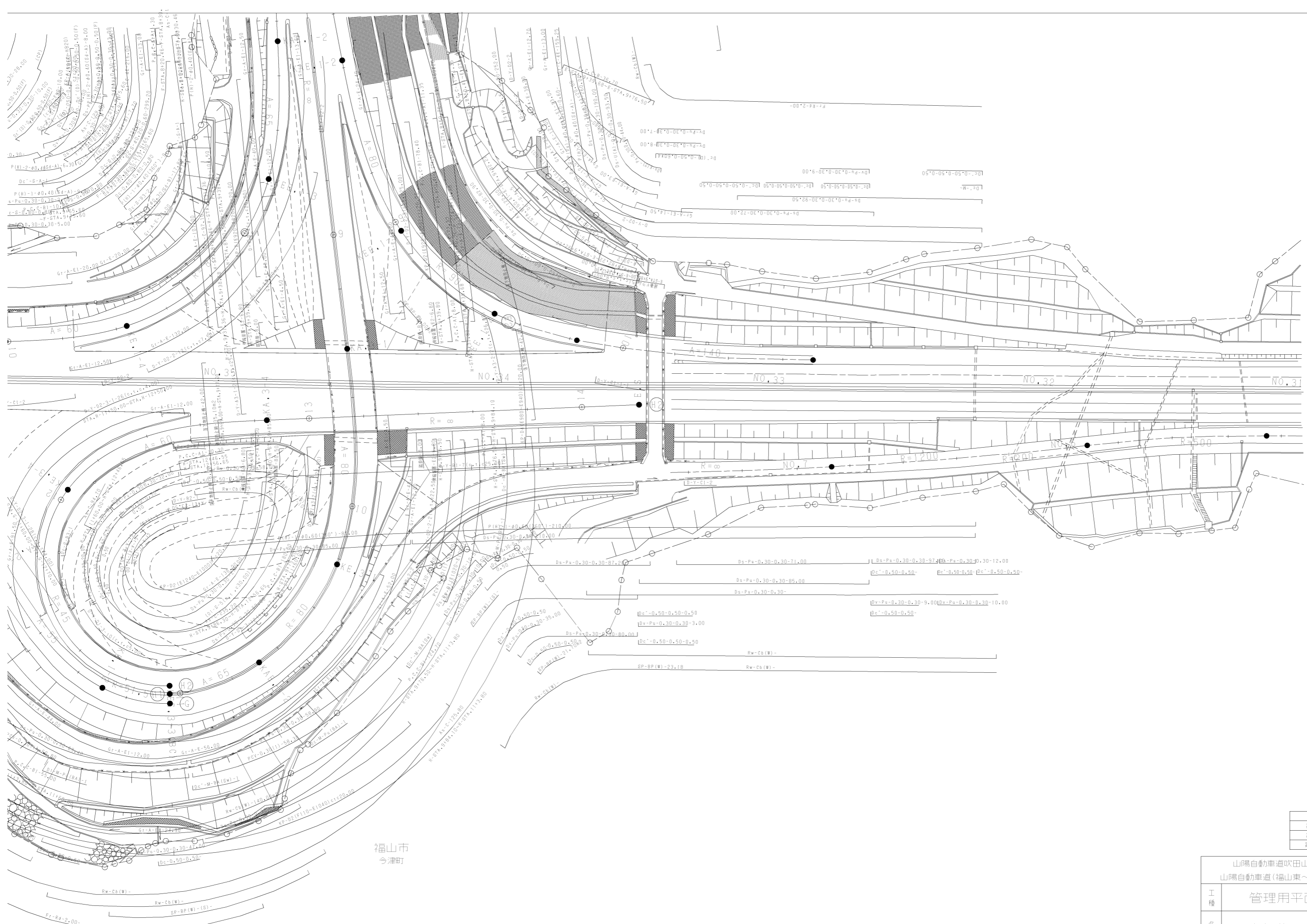
尾道市
西藤町

福山市
東村町



調整年月	適用
第2回 2010年3月	
第3回 2014年3月	
第4回 2021年03月	

山陽自動車道吹田山口線		—	
山陽自動車道(福山東~福山西)		—	
工種	管理用平面図	—	
名称	福山西第21C 舗装(1)	縮尺	7/8
西日本高速道路(株) 中国支社			

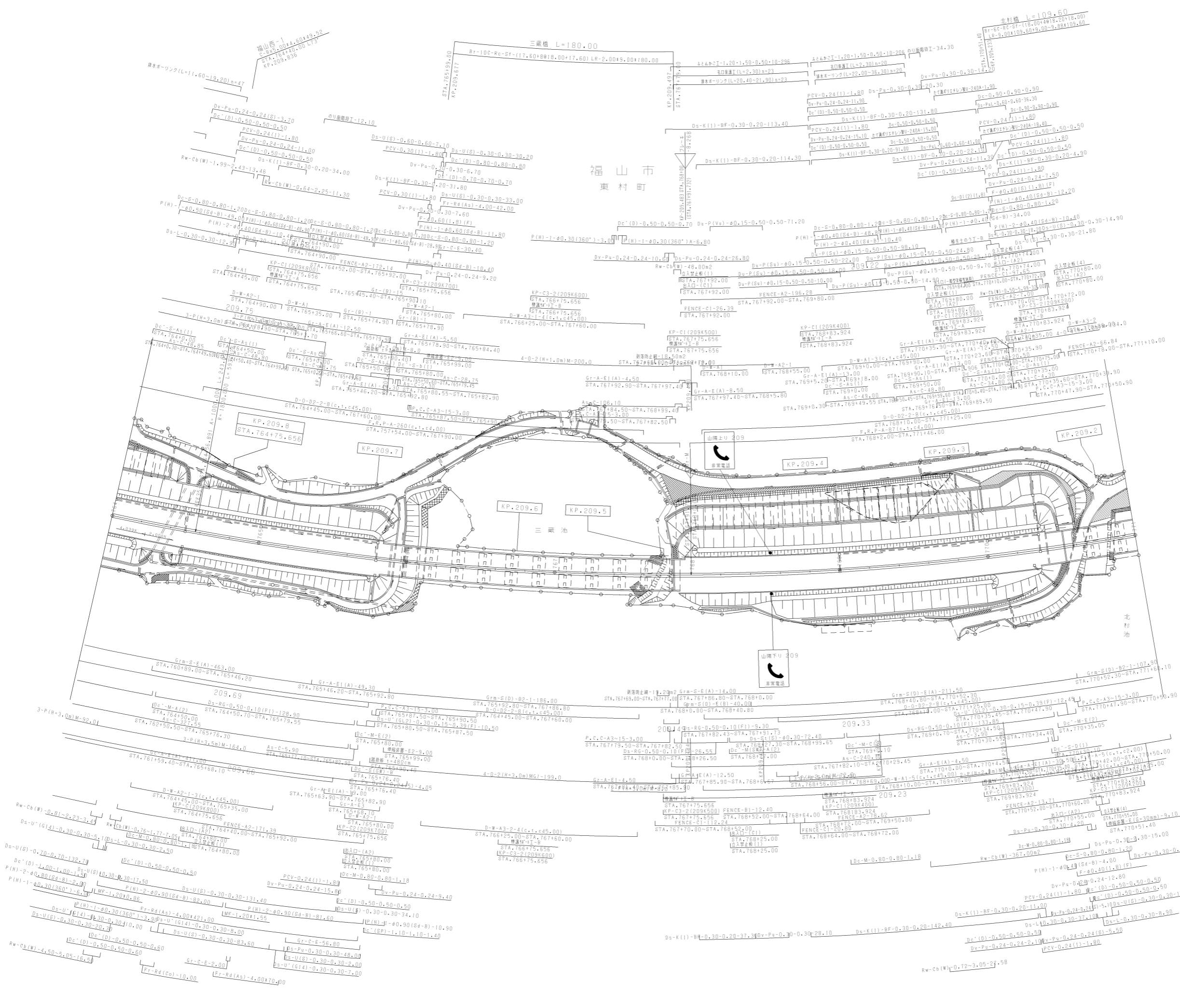


福山市
今津町

調整年月	適用
第5回 2014年3月	
第6回 2015年3月	
第7回 2021年03月	

山陽自動車道吹田山口線			
山陽自動車道(福山東~福山西)			
工種	管理用平面図		
名称	福山西第21C	縮尺	8
	舗装(2)	1/500	8
西日本高速道路(株) 中国支社			

福山市
東村町



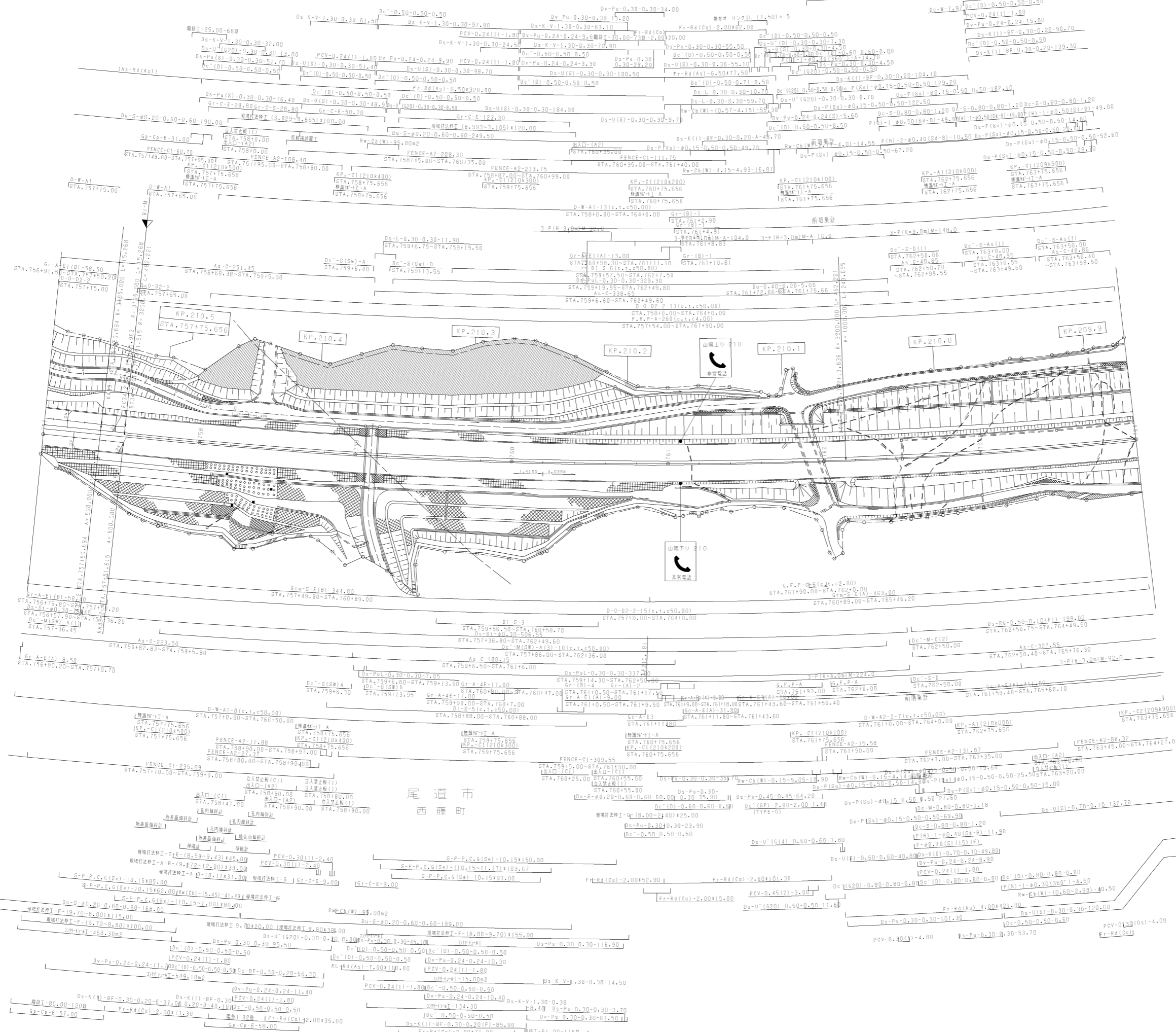
調整年月	適用
第5回 2014年3月	
第6回 2015年3月	
第7回 2023年02月	

山陽自動車道吹田山口線		
山陽自動車道(福山西～尾道)		
工種	管理用平面図	
名称	KP.209.876 ～KP.209.176 STA.764+00 ～STA.771+00	縮尺 1/1000
		1 10
西日本高速道路(株) 中国支社		

西藤橋
Dv-W-Pos-St-7.00+36.00
STA.759+10.00
KP.210.365

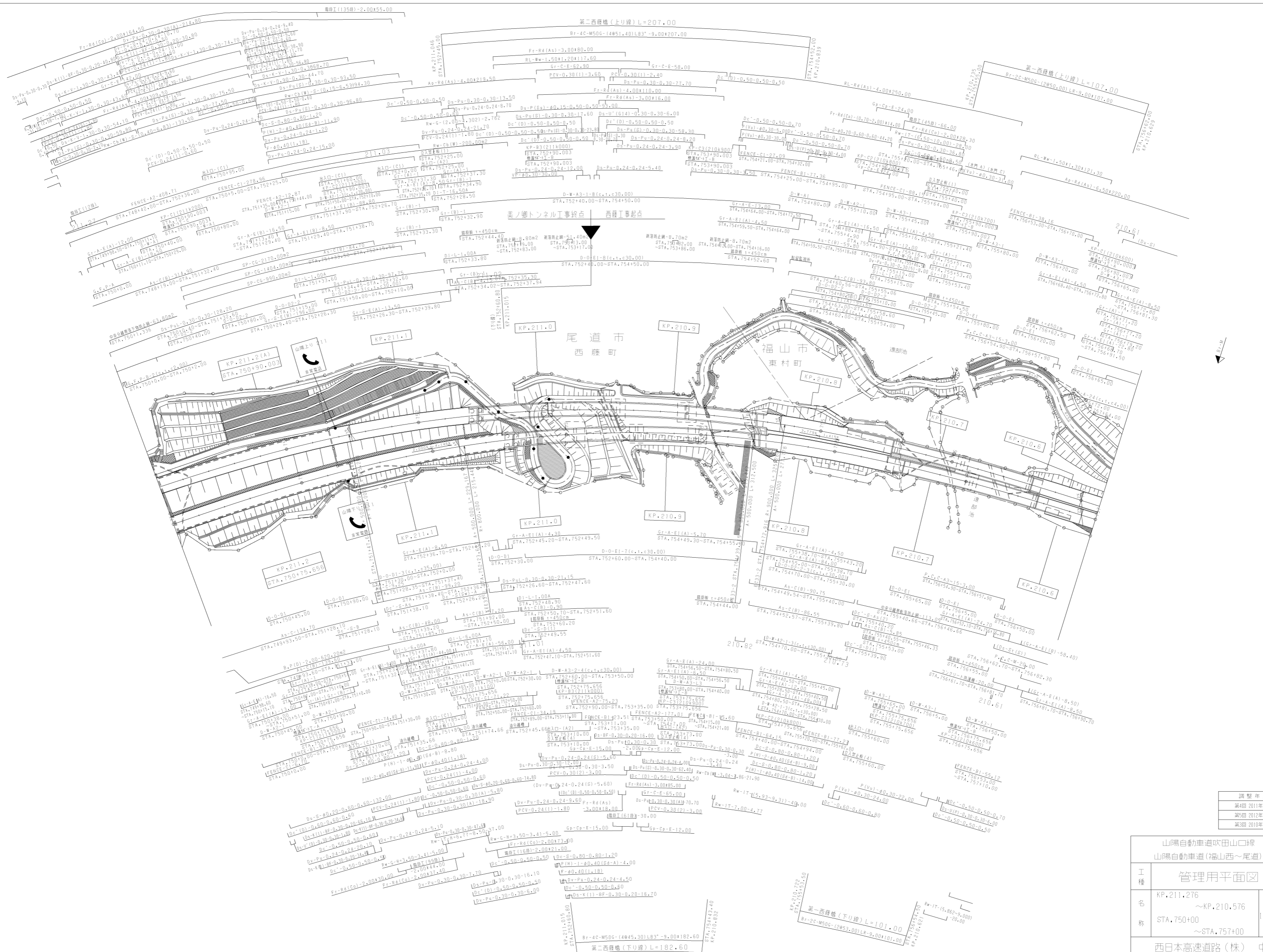
広島県
福山市
東町

福山西-2
Dv-S-0.00+16.50+40.60
STA.761+93.50 RT3
KP.210.082



調整年月	摘要
第4回 2011年3月	
第5回 2021年03月	
第6回 2023年02月	

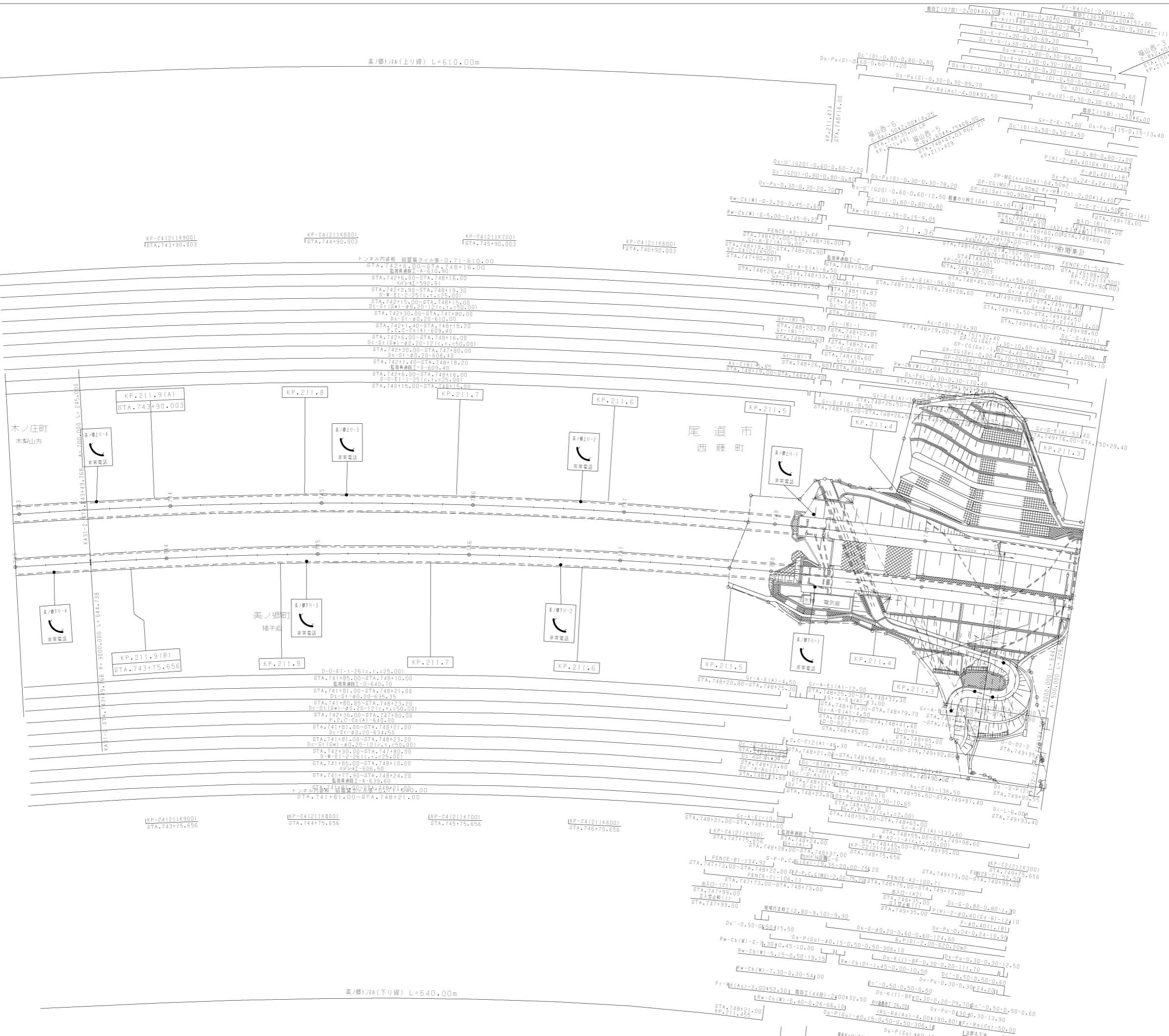
山陽自動車道吹田山口線 山陽自動車道(福山西~尾道)			
工種	管理用平面図		
名称	KP.210.576 ~KP.209.876 STA.757+00 ~STA.764+00	縮尺	1/1000
			2 10
西日本高速道路(株) 中国支社			



調査年月	摘要
第4回 2011年3月	
第5回 2012年3月	
第6回 2010年3月	

山陽自動車道吹田山口線			
山陽自動車道(福山～尾道)			
工種	管理用平面図		
名称	KP.211.276 ～KP.210.576 STA.750+00 ～STA.757+00	縮尺	1/1000 3 10
西日本高速道路(株) 中国支社			

美ノ郷12M(上り線) L=610.00m



美ノ郷12M(下り線) L=640.00m

調整年月	適用
第2回 2011年3月	
第3回 2018年3月	
第4回 2023年02月	

山陽自動車道吹田山口線 山陽自動車道(福山西~尾道)		
工種	管理用平面図	
名称	KP.211.976 ~KP.211.276 STA.743+00 ~STA.750+00	縮尺 1/1000 4 10
西日本高速道路(株) 中国支社		