

植樹帶入口止線-119.50  
STA. 714+30.00-STA. 715+10.00  
FENCE-B1-103.97  
STA. 714+30.00-STA. 715+10.00

D-W-A1  
STA. 714+50.00  
Gr-A-E-12.50  
STA. 714+80.00-STA. 714+92.10  
As-C(B)-A7.20  
STA. 714+30.00-STA. 714+16.33

D-0-D2-2  
STA. 714+50.00  
D-0-D2-2  
STA. 714+95.00  
Gr-A-E-12.50  
STA. 714+92.10-STA. 714+96.60  
As-C(B)-A7.20  
STA. 714+30.00-STA. 714+16.33

Ds-RG-0.50-0.10(F)-62.50  
STA. 714+30.00-STA. 714+92.90  
D-0-D2-2  
STA. 714+93.05  
Ds-W (GL2)-0.30-0.15-0.39(F)-3.85  
STA. 714+93.45-STA. 715+3.30

Gr-A-E-12.50  
STA. 714+80.00-STA. 714+92.10  
As-C(B)-A7.20  
STA. 714+30.00-STA. 714+16.33  
D-0-D2-2  
STA. 714+50.00  
D-0-D2-2  
STA. 714+95.00  
Gr-A-E-12.50  
STA. 714+92.10-STA. 714+96.60  
As-C(B)-A7.20  
STA. 714+30.00-STA. 714+16.33  
D-0-D2-2  
STA. 714+50.00  
D-0-D2-2  
STA. 714+95.00  
Gr-A-E-12.50  
STA. 714+92.10-STA. 714+96.60  
As-C(B)-A7.20  
STA. 714+30.00-STA. 714+16.33

FENCE-C1-23.35  
STA. 714+30.00  
STA. 714+48.00  
FENCE-B1-56.18  
STA. 714+48.00-STA. 714+90.00  
植樹帶入口止線-93.30  
STA. 714+48.00-STA. 714+90.00  
植樹帶入口止線  
STA. 714+92.24

植樹帶入口止線  
STA. 715+75.656  
KP-C3(214K700)  
STA. 715+75.656  
D-W-A3-1  
STA. 715+75.00

FENCE-C1-47.51  
STA. 716+22.00-STA. 716+40.00

植樹帶入口止線  
STA. 716+70.00  
植樹帶入口止線  
STA. 716+70.00

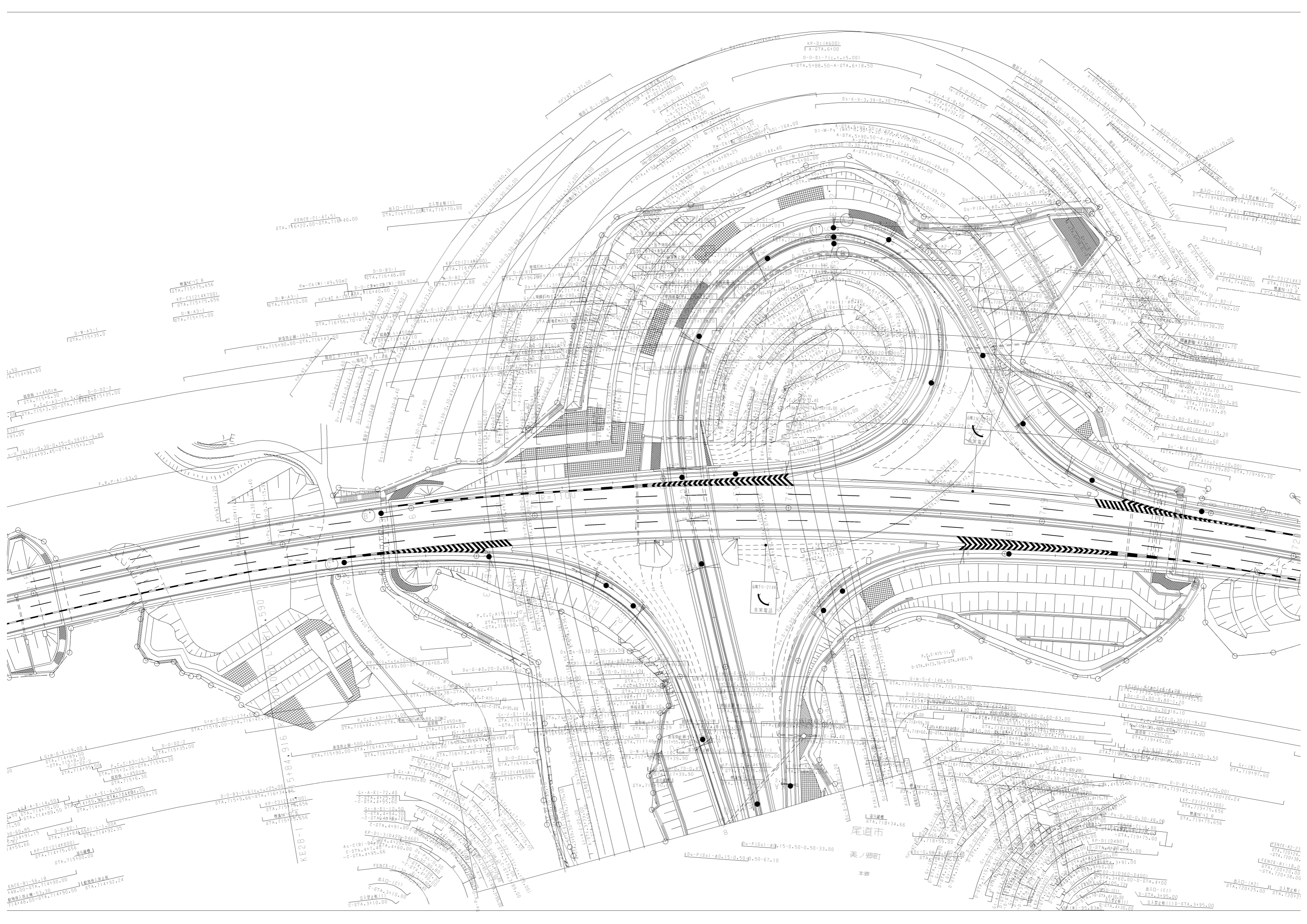
D-0-B3-1  
STA. 716+46.88  
D-0-B2-1  
STA. 716+40.00  
Gr-A-E-12.50  
STA. 716+56.70-STA. 716+40.00  
As-C(B)-A7.20  
STA. 716+56.70-STA. 716+40.00

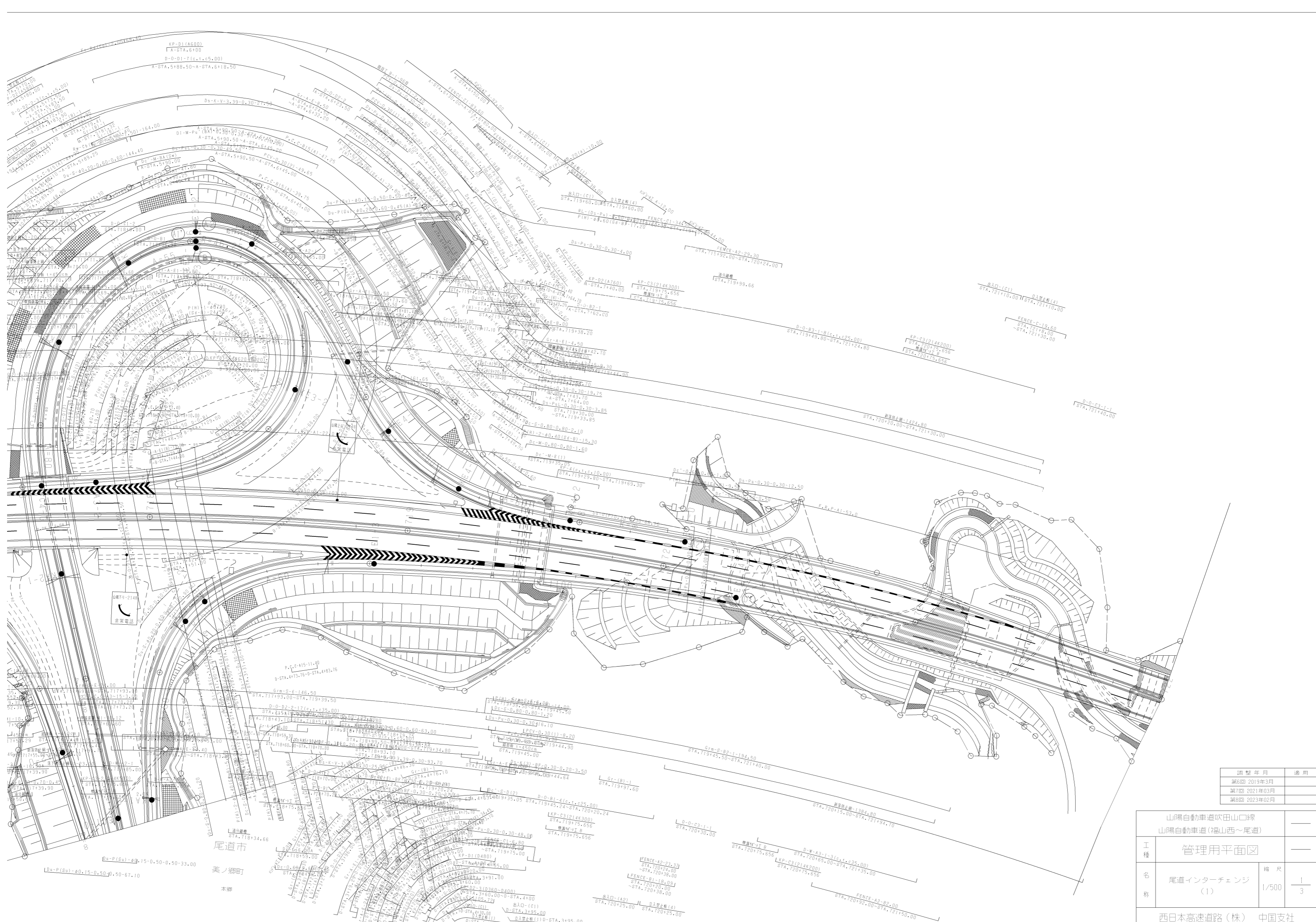
D-0-B3-1  
STA. 716+46.88  
D-0-B2-1  
STA. 716+40.00  
Gr-A-E-12.50  
STA. 716+56.70-STA. 716+40.00  
As-C(B)-A7.20  
STA. 716+56.70-STA. 716+40.00  
D-0-D2-2  
STA. 716+43.40  
D-0-D2-2  
STA. 716+43.40

Ds-RG-0.50-0.10(F)-62.50  
STA. 714+30.00-STA. 714+92.90  
D-0-D2-2  
STA. 714+93.05  
Ds-W (GL2)-0.30-0.15-0.39(F)-3.85  
STA. 714+93.45-STA. 715+3.30

Gr-A-E-12.50  
STA. 716+43.40-STA. 716+56.70  
As-C(B)-A7.20  
STA. 716+43.40-STA. 716+56.70  
D-0-D2-2  
STA. 716+43.40  
D-0-D2-2  
STA. 716+43.40

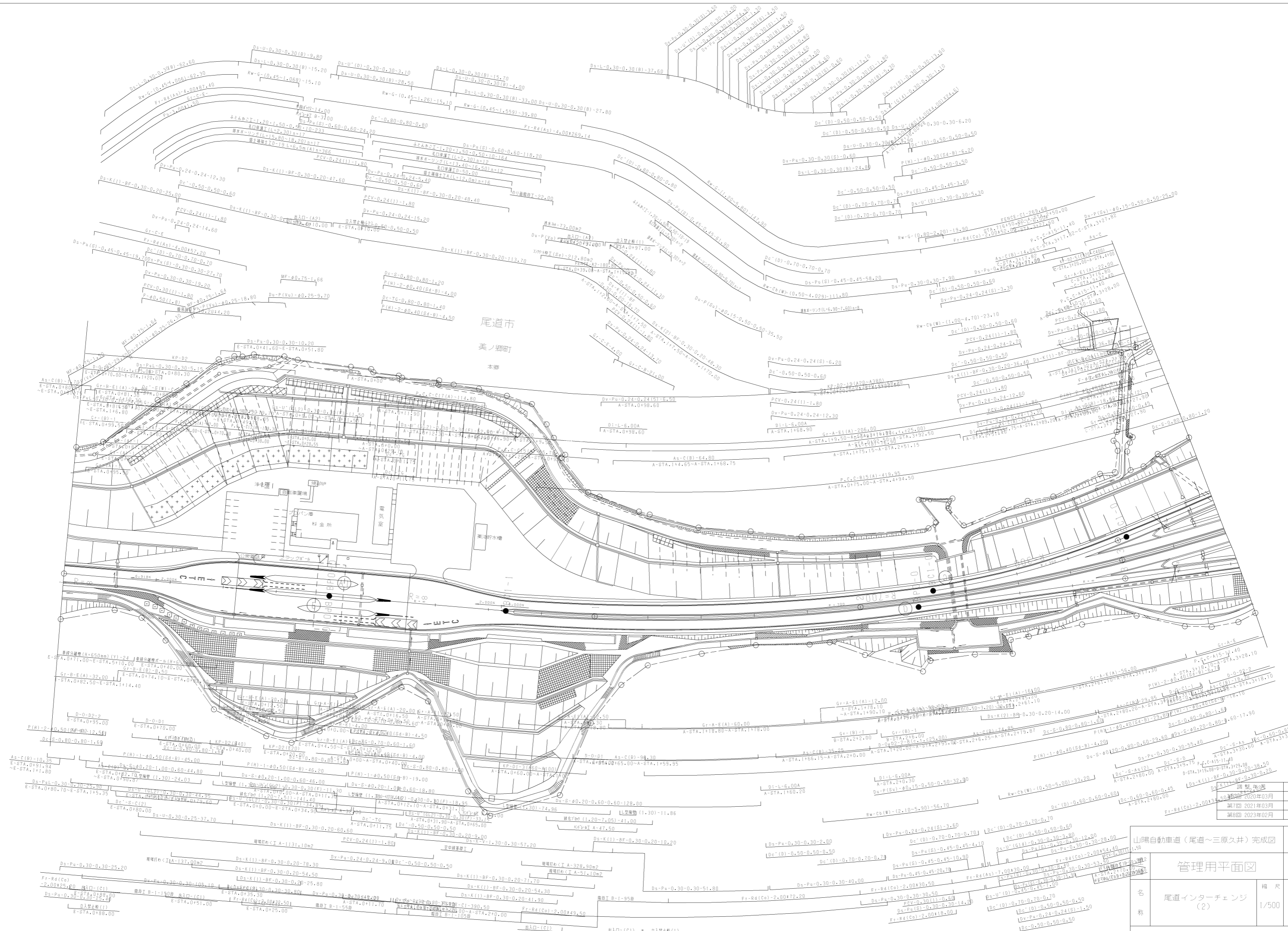
Gr-A-E-12.50  
STA. 716+43.40-STA. 716+56.70  
As-C(B)-A7.20  
STA. 716+43.40-STA. 716+56.70  
D-0-D2-2  
STA. 716+43.40  
D-0-D2-2  
STA. 716+43.40  
Gr-A-E-12.50  
STA. 716+43.40-STA. 716+56.70  
As-C(B)-A7.20  
STA. 716+43.40-STA. 716+56.70  
D-0-D2-2  
STA. 716+43.40  
D-0-D2-2  
STA. 716+43.40





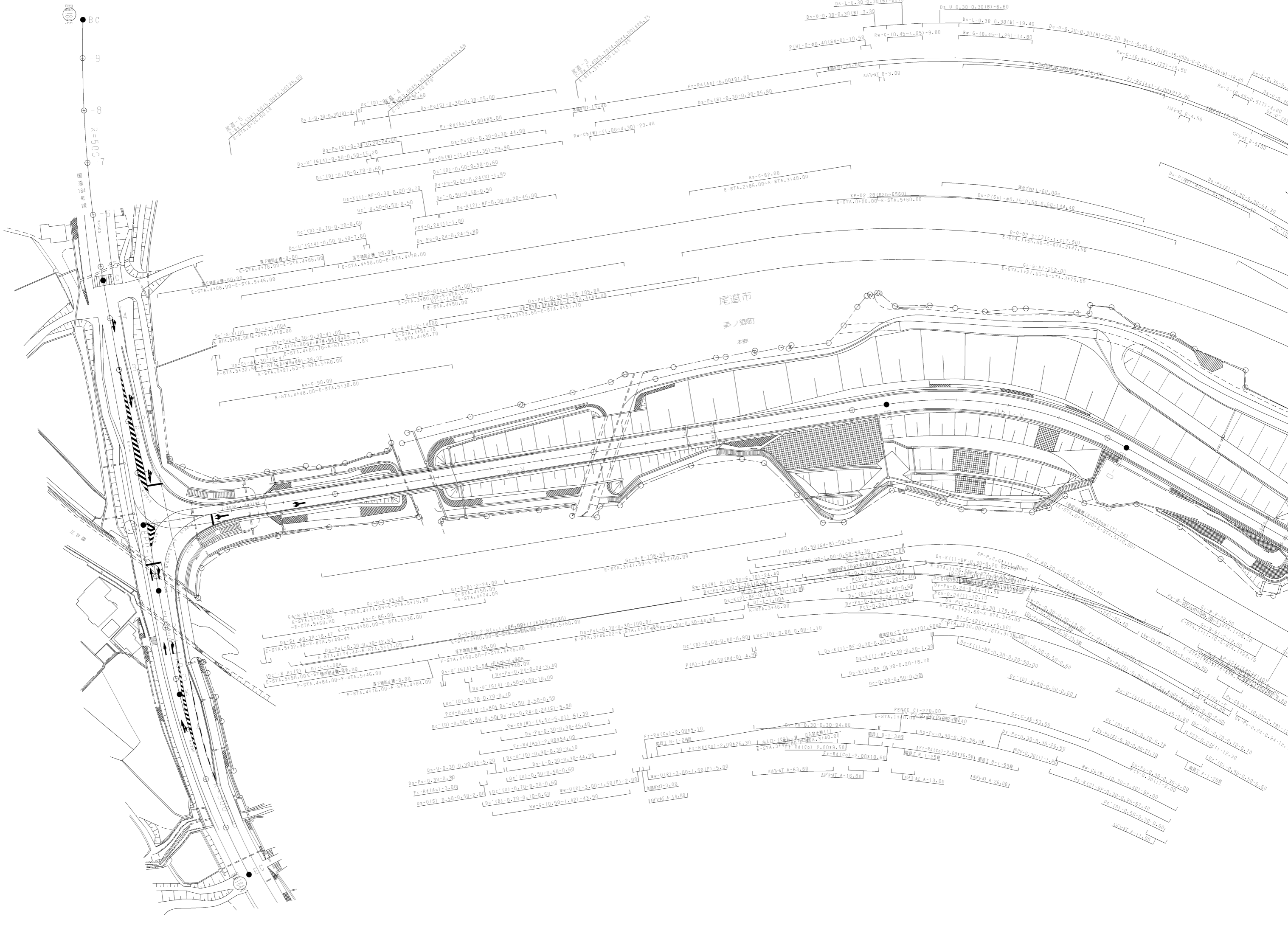
調整年月	適用
第6回 2019年3月	
第7回 2021年03月	
第8回 2023年02月	

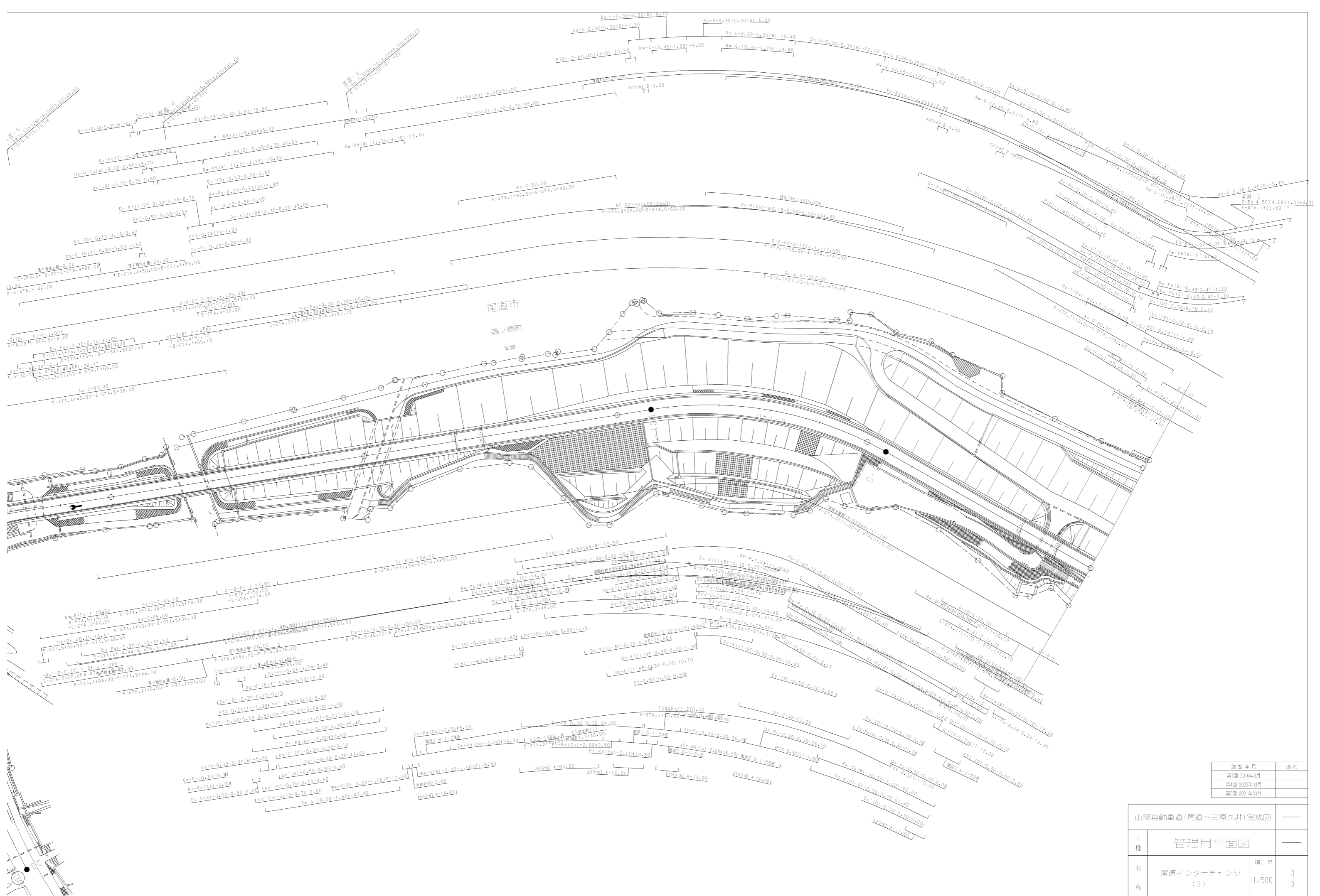
山陽自動車道吹田山口線		
山陽自動車道(福山西~尾道)		
工種	管理用平面図	—
名称	尾道インターチェンジ (1)	縮尺 1/500
		1/3
西日本高速道路(株) 中国支社		



山陽自動車道(尾道~三原久井)完成図		
管理用平面図		
名	尾道インターチェンジ(2)	縮尺
称		1/500
		2
		3

BC  
R=500.1

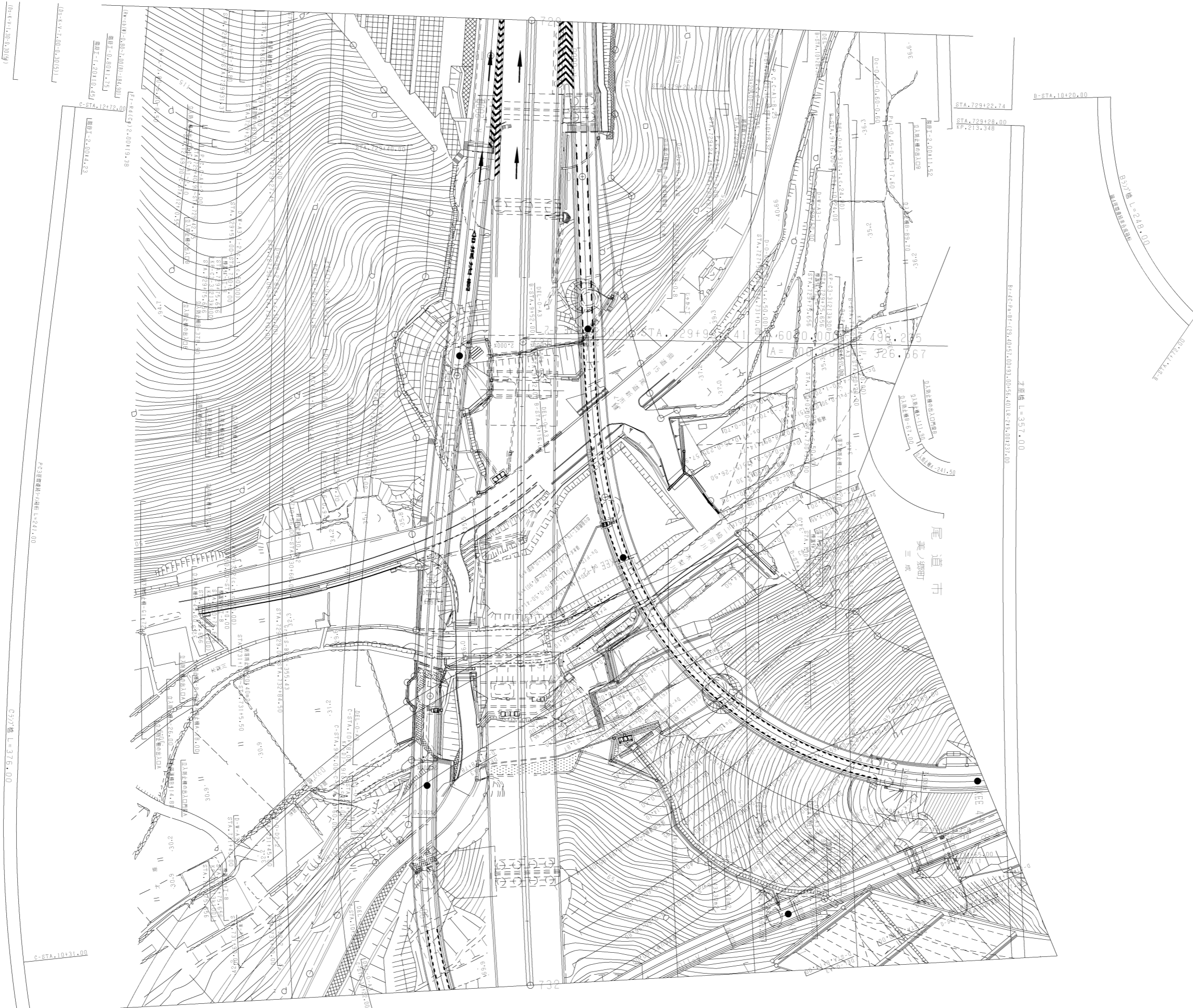




調整年月	適用
第3回 2016年3月	—
第4回 2020年03月	—
第5回 2021年03月	—

山陽自動車道(尾道～三原久井)完成図		—
工種	管理用平面図	—
名称	尾道インターチェンジ (3)	縮尺 1/500
		3/3
西日本高速道路(株) 中国支社		





調整年月	適用
第2回 2020年03月	
第3回 2021年03月	
第4回 2023年02月	

山陽自動車道吹田山口線 山陽自動車道(福山西～尾道)			
工種	管理用平面図		
名称	尾道ジャンクション (2)	縮尺 1/500	2 7
西日本高速道路(株)中国支社			



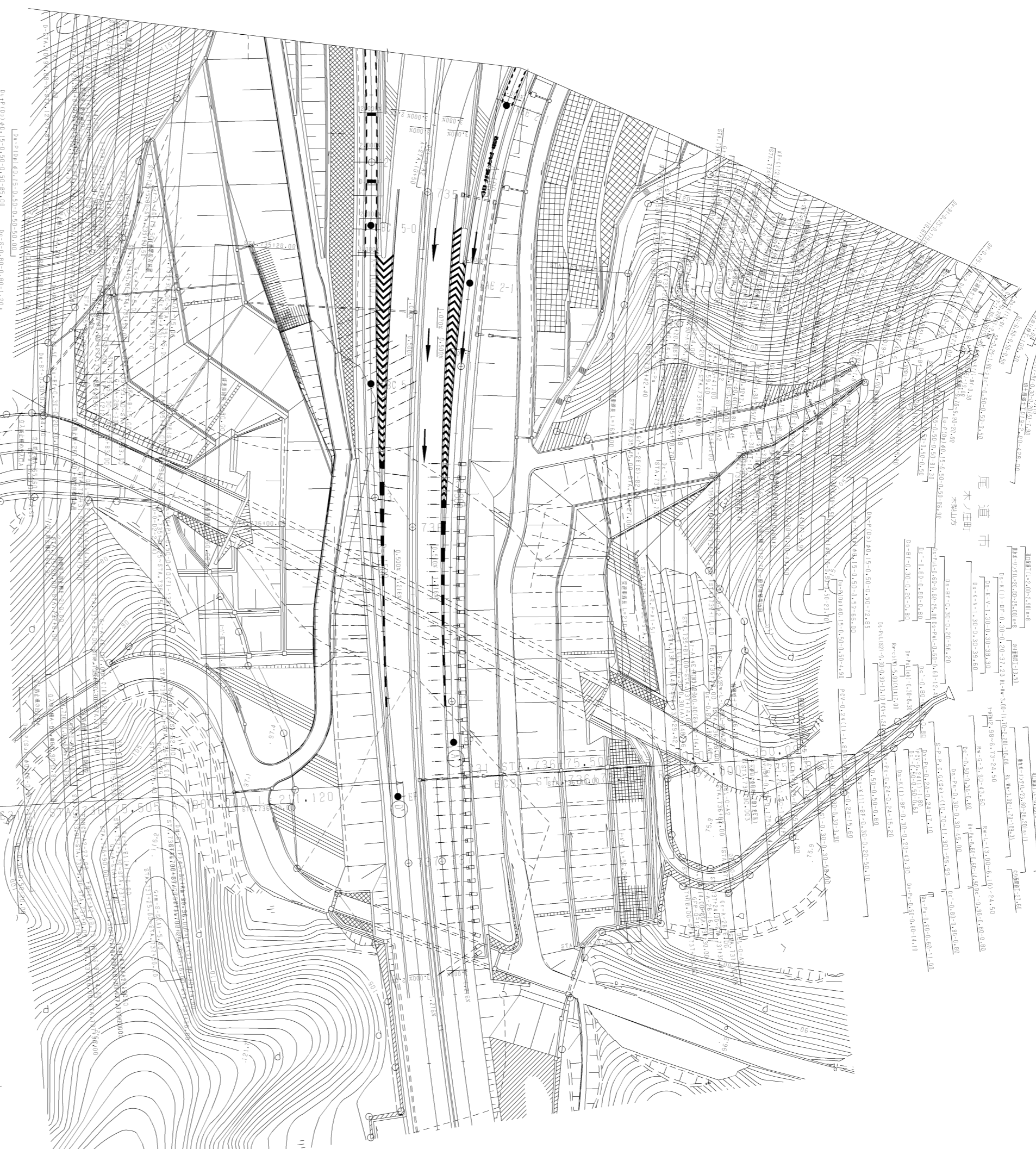


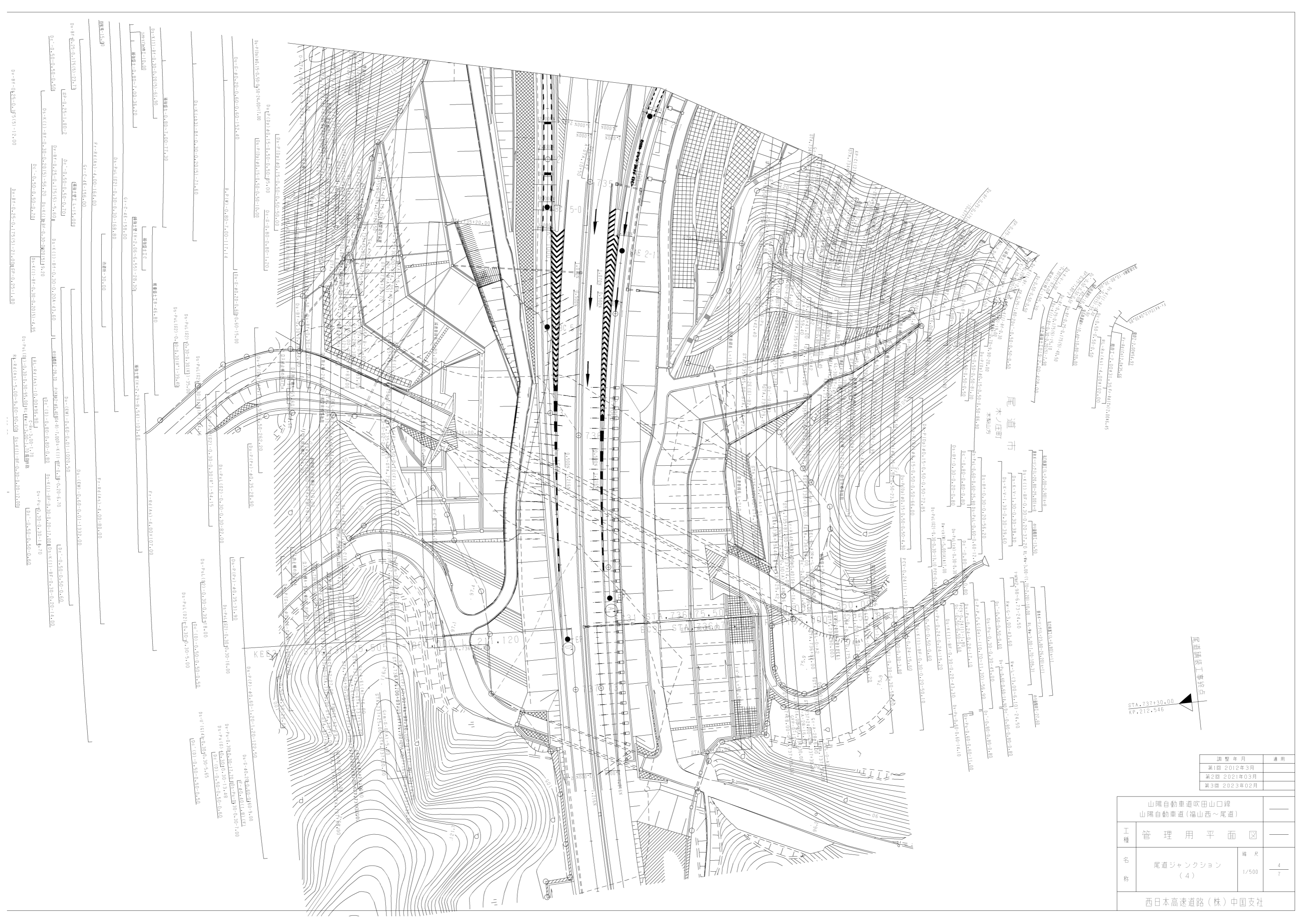
調整年月	適用
第1回 2012年3月	
第2回 2015年3月	
第3回 2023年02月	

山陽自動車道吹田山口線		
山陽自動車道(福山西～尾道)		
工種	管理用平面図	—
名称	尾道ジャンクション (3)	縮尺
		1/500
		3 7
西日本高速道路(株)中国支社		

尾道市 木ノ庄町

### 尾道市 木ノ庄町





尾道ジャンクション工事計画

STA. 737+30.00  
KP. 212.546

調整年月	適用
第1回 2012年3月	
第2回 2021年03月	
第3回 2023年02月	

山陽自動車道吹田山口線 山陽自動車道(福山西～尾道)		
工種	管理用平面図	
名称	尾道ジャンクション (4)	縮尺 1/500 4 7
西日本高速道路(株)中国支社		

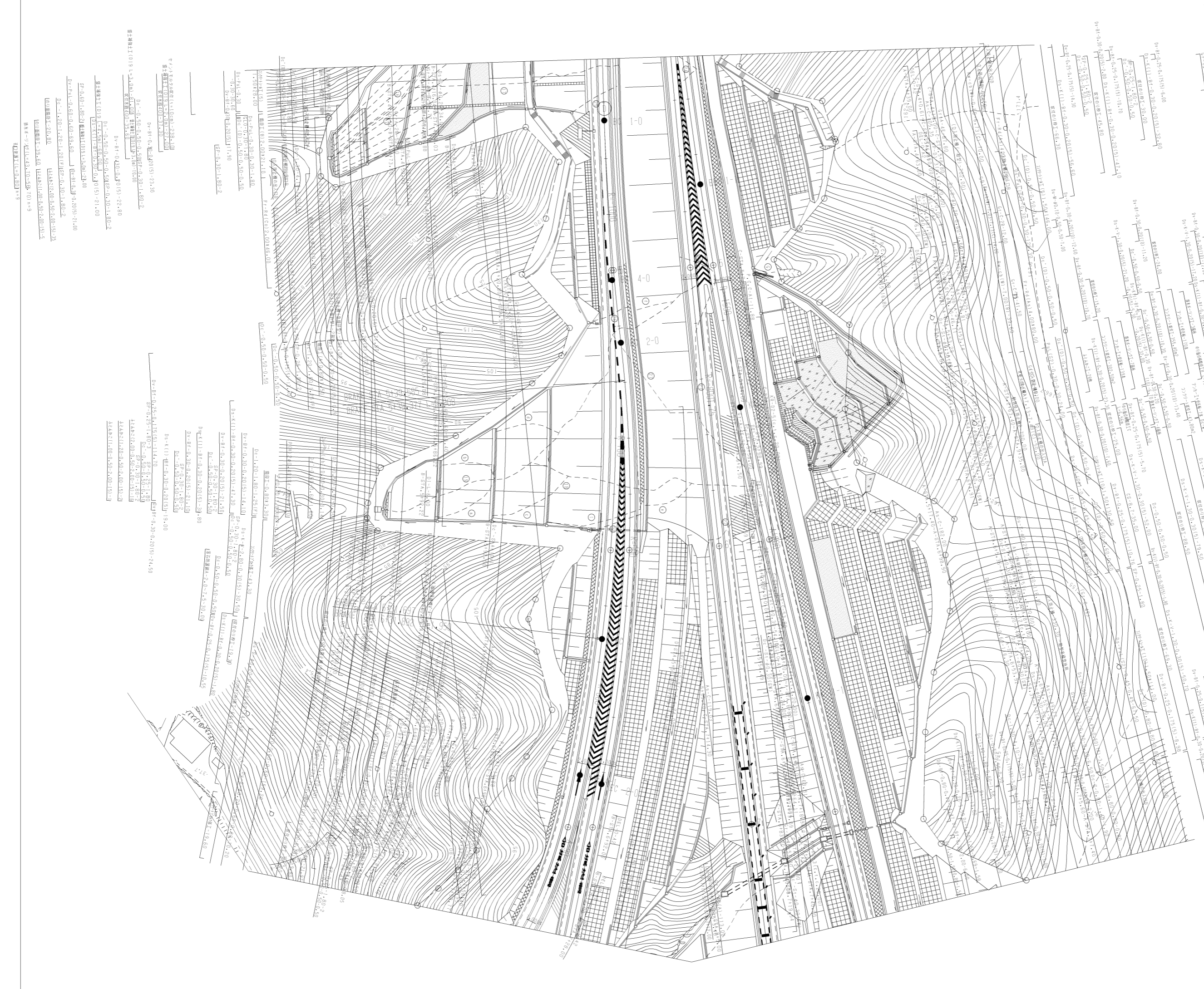
00	00+00.00~00+30.00	00+30.00~00+42.00
01	00+42.00~00+50.00	00+50.00~00+60.00
02	00+60.00~00+70.00	00+70.00~00+80.00
03	00+80.00~00+90.00	00+90.00~00+100.00
04	00+100.00~00+110.00	00+110.00~00+120.00
05	00+120.00~00+130.00	00+130.00~00+140.00
06	00+140.00~00+150.00	00+150.00~00+160.00
07	00+160.00~00+170.00	00+170.00~00+180.00
08	00+180.00~00+190.00	00+190.00~00+200.00
09	00+200.00~00+210.00	00+210.00~00+220.00
10	00+220.00~00+230.00	00+230.00~00+240.00
11	00+240.00~00+250.00	00+250.00~00+260.00
12	00+260.00~00+270.00	00+270.00~00+280.00
13	00+280.00~00+290.00	00+290.00~00+300.00
14	00+300.00~00+310.00	00+310.00~00+320.00
15	00+320.00~00+330.00	00+330.00~00+340.00
16	00+340.00~00+350.00	00+350.00~00+360.00
17	00+360.00~00+370.00	00+370.00~00+380.00
18	00+380.00~00+390.00	00+390.00~00+400.00
19	00+400.00~00+410.00	00+410.00~00+420.00
20	00+420.00~00+430.00	00+430.00~00+440.00
21	00+440.00~00+450.00	00+450.00~00+460.00
22	00+460.00~00+470.00	00+470.00~00+480.00
23	00+480.00~00+490.00	00+490.00~00+500.00
24	00+500.00~00+510.00	00+510.00~00+520.00
25	00+520.00~00+530.00	00+530.00~00+540.00
26	00+540.00~00+550.00	00+550.00~00+560.00
27	00+560.00~00+570.00	00+570.00~00+580.00
28	00+580.00~00+590.00	00+590.00~00+600.00
29	00+600.00~00+610.00	00+610.00~00+620.00
30	00+620.00~00+630.00	00+630.00~00+640.00
31	00+640.00~00+650.00	00+650.00~00+660.00
32	00+660.00~00+670.00	00+670.00~00+680.00
33	00+680.00~00+690.00	00+690.00~00+700.00
34	00+700.00~00+710.00	00+710.00~00+720.00
35	00+720.00~00+730.00	00+730.00~00+740.00
36	00+740.00~00+750.00	00+750.00~00+760.00
37	00+760.00~00+770.00	00+770.00~00+780.00
38	00+780.00~00+790.00	00+790.00~00+800.00
39	00+800.00~00+810.00	00+810.00~00+820.00
40	00+820.00~00+830.00	00+830.00~00+840.00
41	00+840.00~00+850.00	00+850.00~00+860.00
42	00+860.00~00+870.00	00+870.00~00+880.00
43	00+880.00~00+890.00	00+890.00~00+900.00
44	00+900.00~00+910.00	00+910.00~00+920.00
45	00+920.00~00+930.00	00+930.00~00+940.00
46	00+940.00~00+950.00	00+950.00~00+960.00
47	00+960.00~00+970.00	00+970.00~00+980.00
48	00+980.00~00+990.00	00+990.00~00+1000.00

尾道市 山方工事起点 尾道JCT工事起点  
木山方

三城工事起点  
A-STA.7+25.00

調整年月	適用
第1回 2012年3月	
第2回 2020年03月	
第3回 2023年02月	

山陽自動車道吹田山口線 山陽自動車道(福山西~尾道)		
工種	管理用平面図	
名称	尾道ジャンクション (5)	幅尺 1/500
		5 7
西日本高速道路(株)中国支社		

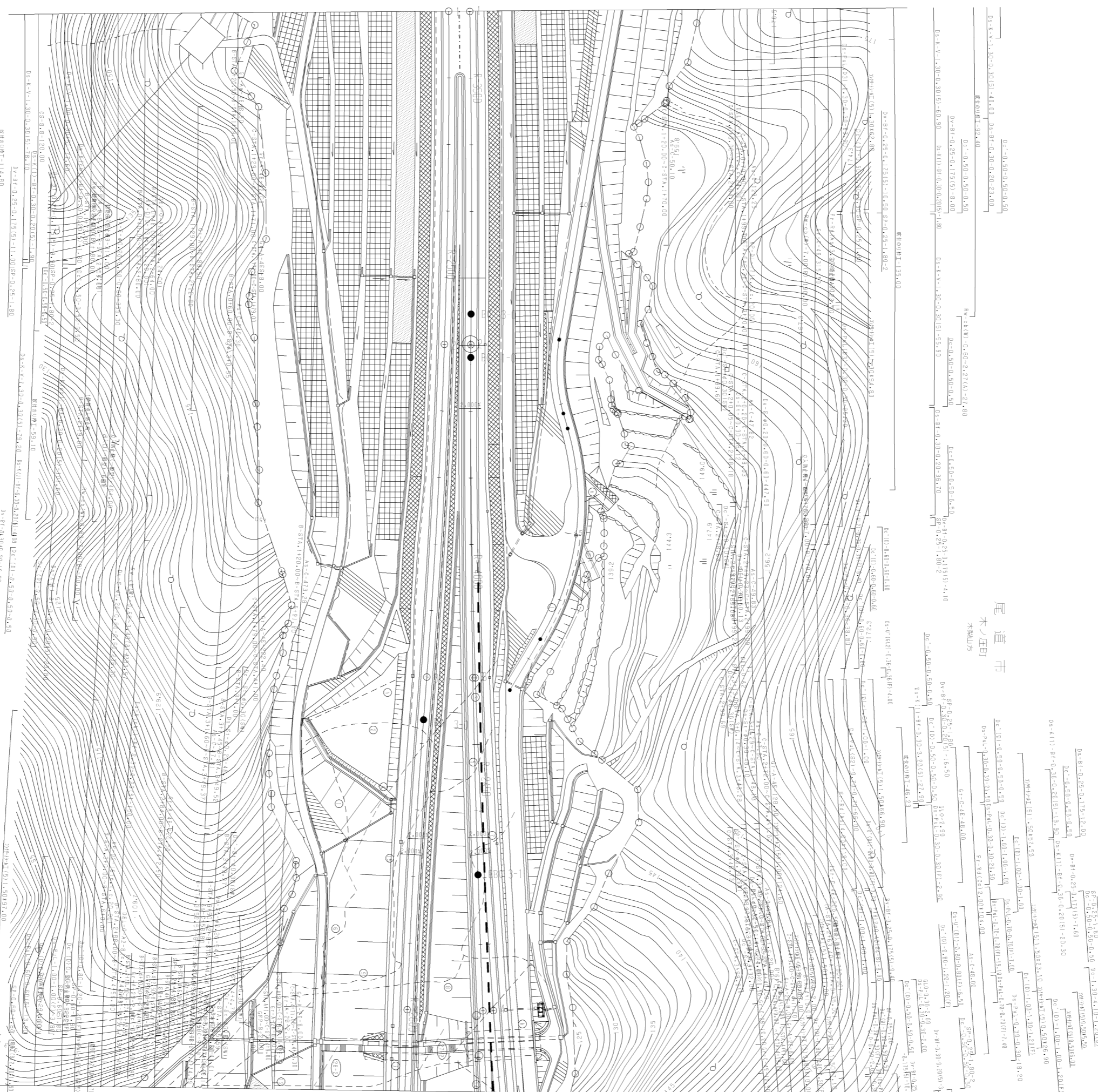


尾道市 山方工事起点  
 尾道JCT工事起点  
 木山方  
 三城工事起点  
 A-STA.7+25.00  
 調整年月 適用  
 第1回 2012年3月  
 第2回 2020年03月  
 第3回 2023年02月  
 山陽自動車道吹田山口線  
 山陽自動車道(福山西~尾道)  
 工種 管理用平面図  
 名称 尾道ジャンクション(5)  
 幅尺 1/500  
 5  
7  
 西日本高速道路(株)中国支社

調整年月	適用
第2回 2020年03月	
第3回 2021年03月	
第4回 2023年02月	

47+824.631、104+359.100(欄外参照)

標高	幅員	用途
15.00	4.00	歩道
15.50	4.00	歩道
16.00	4.00	歩道
16.50	4.00	歩道
17.00	4.00	歩道
17.50	4.00	歩道
18.00	4.00	歩道
18.50	4.00	歩道
19.00	4.00	歩道
19.50	4.00	歩道
20.00	4.00	歩道
20.50	4.00	歩道
21.00	4.00	歩道
21.50	4.00	歩道
22.00	4.00	歩道
22.50	4.00	歩道
23.00	4.00	歩道
23.50	4.00	歩道
24.00	4.00	歩道
24.50	4.00	歩道
25.00	4.00	歩道
25.50	4.00	歩道
26.00	4.00	歩道
26.50	4.00	歩道
27.00	4.00	歩道
27.50	4.00	歩道
28.00	4.00	歩道
28.50	4.00	歩道
29.00	4.00	歩道
29.50	4.00	歩道
30.00	4.00	歩道
30.50	4.00	歩道
31.00	4.00	歩道
31.50	4.00	歩道
32.00	4.00	歩道
32.50	4.00	歩道
33.00	4.00	歩道
33.50	4.00	歩道
34.00	4.00	歩道
34.50	4.00	歩道
35.00	4.00	歩道
35.50	4.00	歩道
36.00	4.00	歩道
36.50	4.00	歩道
37.00	4.00	歩道
37.50	4.00	歩道
38.00	4.00	歩道
38.50	4.00	歩道
39.00	4.00	歩道
39.50	4.00	歩道
40.00	4.00	歩道
40.50	4.00	歩道
41.00	4.00	歩道
41.50	4.00	歩道
42.00	4.00	歩道
42.50	4.00	歩道
43.00	4.00	歩道
43.50	4.00	歩道
44.00	4.00	歩道
44.50	4.00	歩道
45.00	4.00	歩道
45.50	4.00	歩道
46.00	4.00	歩道
46.50	4.00	歩道
47.00	4.00	歩道
47.50	4.00	歩道
48.00	4.00	歩道
48.50	4.00	歩道
49.00	4.00	歩道
49.50	4.00	歩道
50.00	4.00	歩道
50.50	4.00	歩道
51.00	4.00	歩道
51.50	4.00	歩道
52.00	4.00	歩道
52.50	4.00	歩道
53.00	4.00	歩道
53.50	4.00	歩道
54.00	4.00	歩道
54.50	4.00	歩道
55.00	4.00	歩道
55.50	4.00	歩道
56.00	4.00	歩道
56.50	4.00	歩道
57.00	4.00	歩道
57.50	4.00	歩道
58.00	4.00	歩道
58.50	4.00	歩道
59.00	4.00	歩道
59.50	4.00	歩道
60.00	4.00	歩道
60.50	4.00	歩道
61.00	4.00	歩道
61.50	4.00	歩道
62.00	4.00	歩道
62.50	4.00	歩道
63.00	4.00	歩道
63.50	4.00	歩道
64.00	4.00	歩道
64.50	4.00	歩道
65.00	4.00	歩道
65.50	4.00	歩道
66.00	4.00	歩道
66.50	4.00	歩道
67.00	4.00	歩道
67.50	4.00	歩道
68.00	4.00	歩道
68.50	4.00	歩道
69.00	4.00	歩道
69.50	4.00	歩道
70.00	4.00	歩道
70.50	4.00	歩道
71.00	4.00	歩道
71.50	4.00	歩道
72.00	4.00	歩道
72.50	4.00	歩道
73.00	4.00	歩道
73.50	4.00	歩道
74.00	4.00	歩道
74.50	4.00	歩道
75.00	4.00	歩道
75.50	4.00	歩道
76.00	4.00	歩道
76.50	4.00	歩道
77.00	4.00	歩道
77.50	4.00	歩道
78.00	4.00	歩道
78.50	4.00	歩道
79.00	4.00	歩道
79.50	4.00	歩道
80.00	4.00	歩道
80.50	4.00	歩道
81.00	4.00	歩道
81.50	4.00	歩道
82.00	4.00	歩道
82.50	4.00	歩道
83.00	4.00	歩道
83.50	4.00	歩道
84.00	4.00	歩道
84.50	4.00	歩道
85.00	4.00	歩道
85.50	4.00	歩道
86.00	4.00	歩道
86.50	4.00	歩道
87.00	4.00	歩道
87.50	4.00	歩道
88.00	4.00	歩道
88.50	4.00	歩道
89.00	4.00	歩道
89.50	4.00	歩道
90.00	4.00	歩道
90.50	4.00	歩道
91.00	4.00	歩道
91.50	4.00	歩道
92.00	4.00	歩道
92.50	4.00	歩道
93.00	4.00	歩道
93.50	4.00	歩道
94.00	4.00	歩道
94.50	4.00	歩道
95.00	4.00	歩道
95.50	4.00	歩道
96.00	4.00	歩道
96.50	4.00	歩道
97.00	4.00	歩道
97.50	4.00	歩道
98.00	4.00	歩道
98.50	4.00	歩道
99.00	4.00	歩道
99.50	4.00	歩道
100.00	4.00	歩道



尾道市  
木ノ庄町



標高 1 10.000 2.000 3.000  
1.5 2.0 2.5 3.0 3.5 4.0 4.5 5.0 5.5 6.0 6.5 7.0 7.5 8.0 8.5 9.0 9.5 10.0

標高 2 10.000 2.000 3.000  
1.5 2.0 2.5 3.0 3.5 4.0 4.5 5.0 5.5 6.0 6.5 7.0 7.5 8.0 8.5 9.0 9.5 10.0

標高 1 10.000 2.000 3.000  
1.5 2.0 2.5 3.0 3.5 4.0 4.5 5.0 5.5 6.0 6.5 7.0 7.5 8.0 8.5 9.0 9.5 10.0

標高 2 10.000 2.000 3.000  
1.5 2.0 2.5 3.0 3.5 4.0 4.5 5.0 5.5 6.0 6.5 7.0 7.5 8.0 8.5 9.0 9.5 10.0

山方工事終点

標高 STA. 1+99.50

里程	標高
0+00	114.00
0+05	114.00
0+10	114.00
0+15	114.00
0+20	114.00
0+25	114.00
0+30	114.00
0+35	114.00
0+40	114.00
0+45	114.00
0+50	114.00
0+55	114.00
0+60	114.00
0+65	114.00
0+70	114.00
0+75	114.00
0+80	114.00
0+85	114.00
0+90	114.00
0+95	114.00
1+00	114.00
1+05	114.00
1+10	114.00
1+15	114.00
1+20	114.00
1+25	114.00
1+30	114.00
1+35	114.00
1+40	114.00
1+45	114.00
1+50	114.00
1+55	114.00
1+60	114.00
1+65	114.00
1+70	114.00
1+75	114.00
1+80	114.00
1+85	114.00
1+90	114.00
1+95	114.00
2+00	114.00

山陽自動車道(尾道JCT)完成図終点  
 尾道橋梁工事終点  
 西日本高速道路株式会社

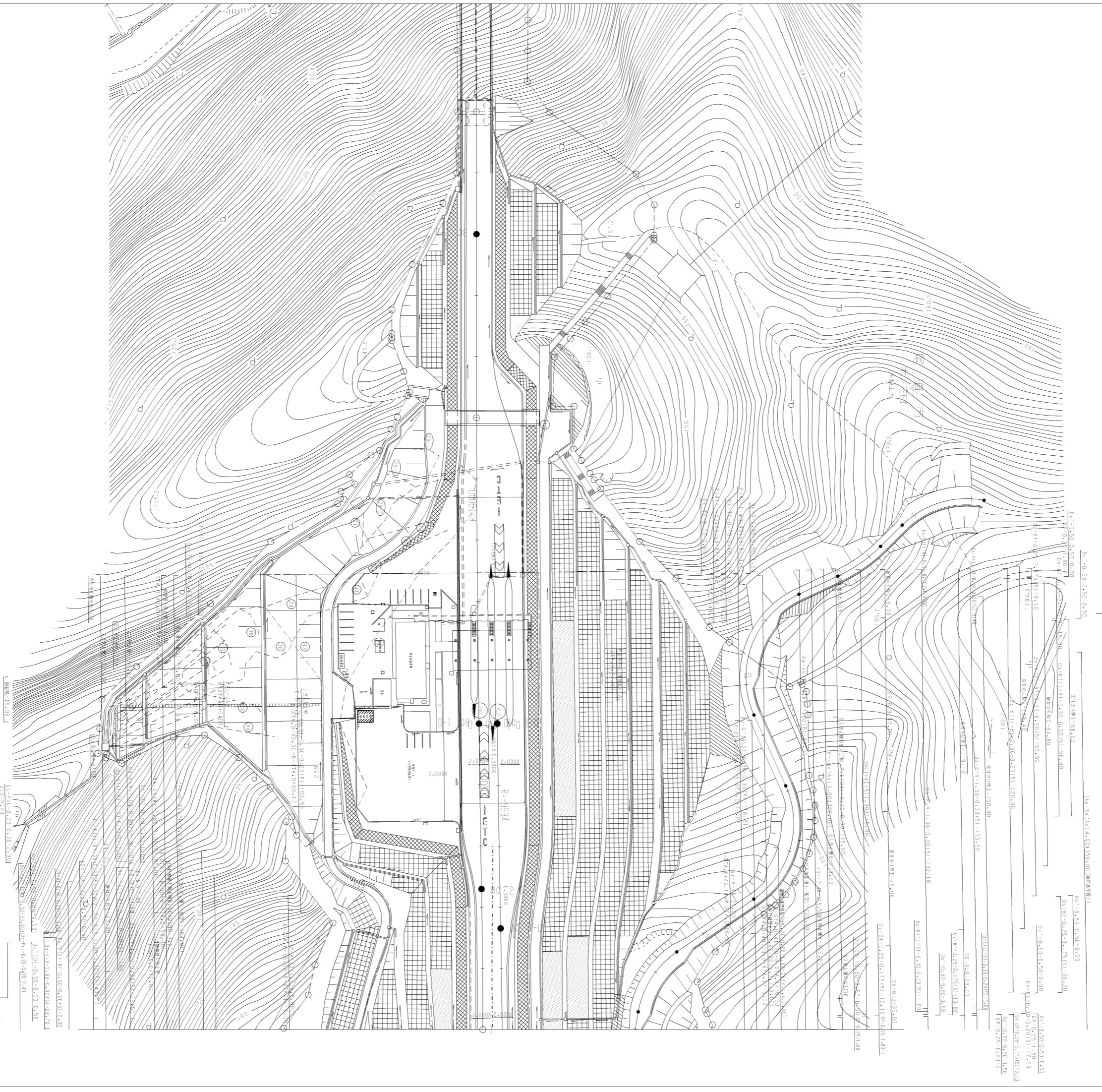
調整年月	適用
第2回 2021年03月	
第3回 2022年03月	
第4回 2023年02月	

山陽自動車道吹田山口線 山陽自動車道(福山西～尾道)	
工種	管理用平面図
名称	尾道ジャンクション (7)
縮尺	1/500
西日本高速道路(株)中国支社	

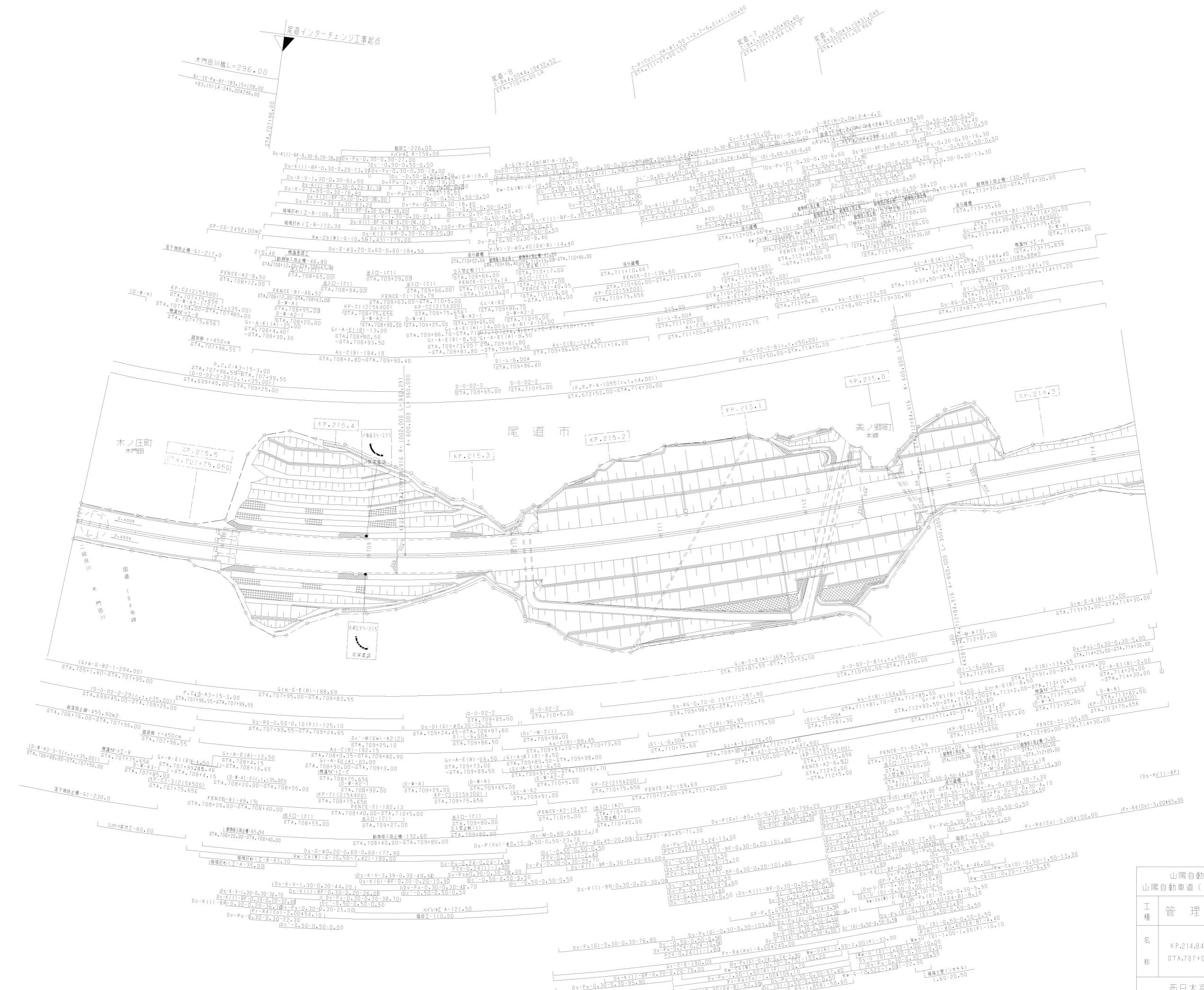
尾道橋梁

標高 STA. 0+49.30

調整年月  
 第2回 2021年03月  
 第3回 2022年03月  
 第4回 2023年02月



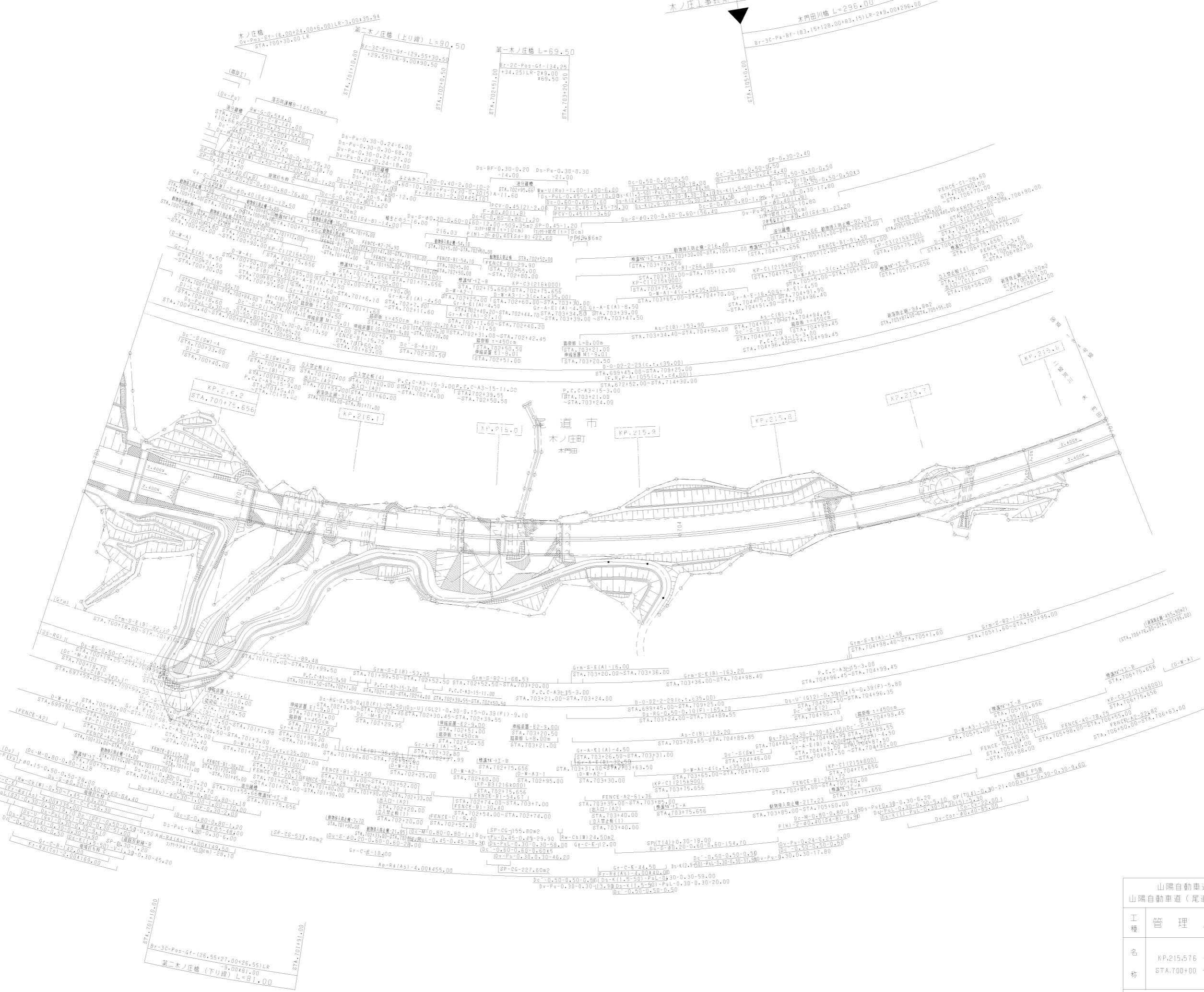
0+00	114.00
0+05	114.00
0+10	114.00
0+15	114.00
0+20	114.00
0+25	114.00
0+30	114.00
0+35	114.00
0+40	114.00
0+45	114.00
0+50	114.00
0+55	114.00
0+60	114.00
0+65	114.00
0+70	114.00
0+75	114.00
0+80	114.00
0+85	114.00
0+90	114.00
0+95	114.00
1+00	114.00
1+05	114.00
1+10	114.00
1+15	114.00
1+20	114.00
1+25	114.00
1+30	114.00
1+35	114.00
1+40	114.00
1+45	114.00
1+50	114.00
1+55	114.00
1+60	114.00
1+65	114.00
1+70	114.00
1+75	114.00
1+80	114.00
1+85	114.00
1+90	114.00
1+95	114.00
2+00	114.00



調整年月	適用
第4回 2012年3月	
第5回 2014年3月	
第6回 2015年3月	

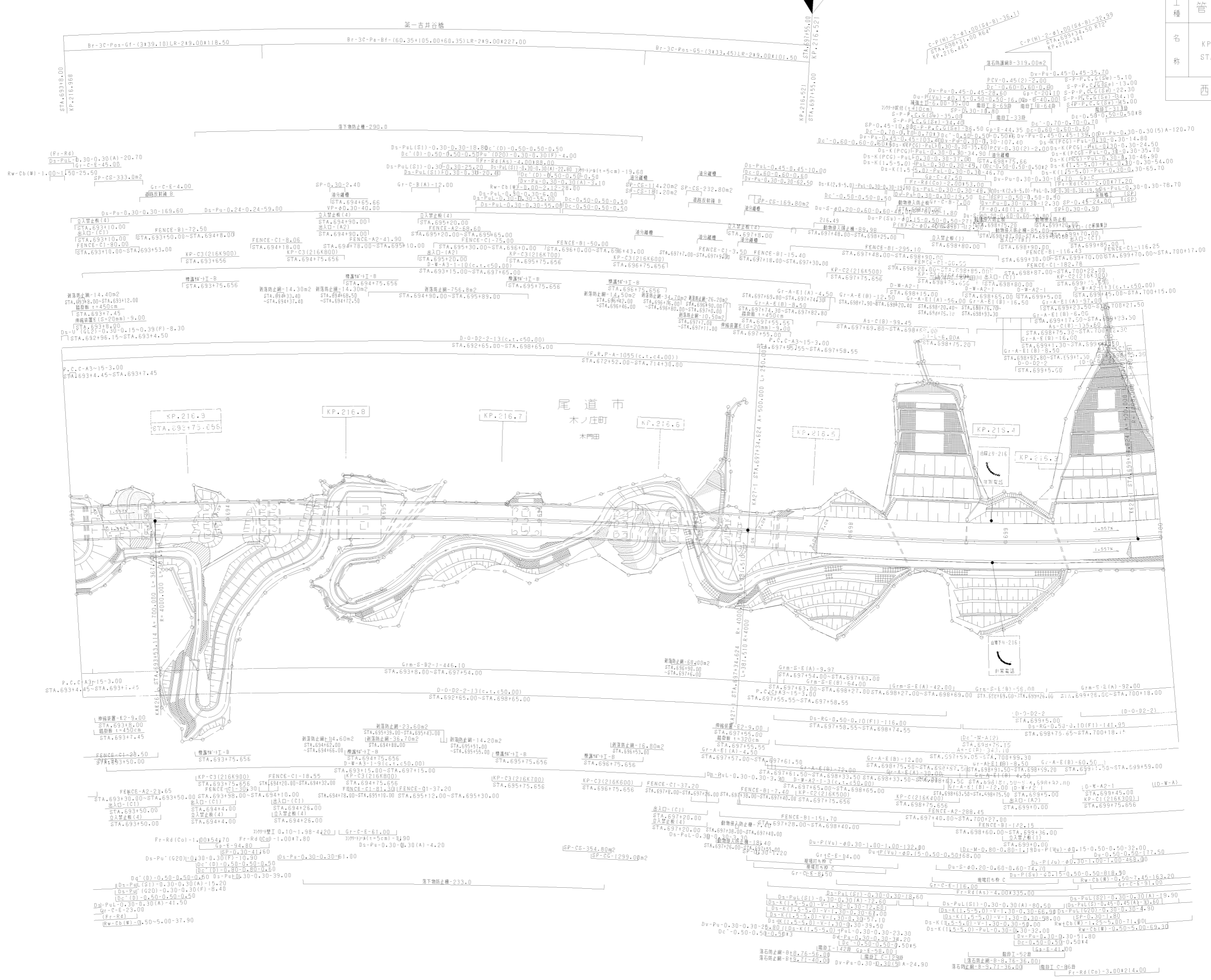
山陽自動車道 吹田山口線		山陽自動車道 (尾道IC~三原久井IC)	
工種	管理用平面図	縮尺	1/1000
名称	KP.214.846 ~ KP.215.576 STA.707+00 ~ STA.714+30	縮尺	1/17
西日本高速道路(株)中国支社			

木ノ庄工事終点 | 木門田川橋他1橋(下部工)工事起点



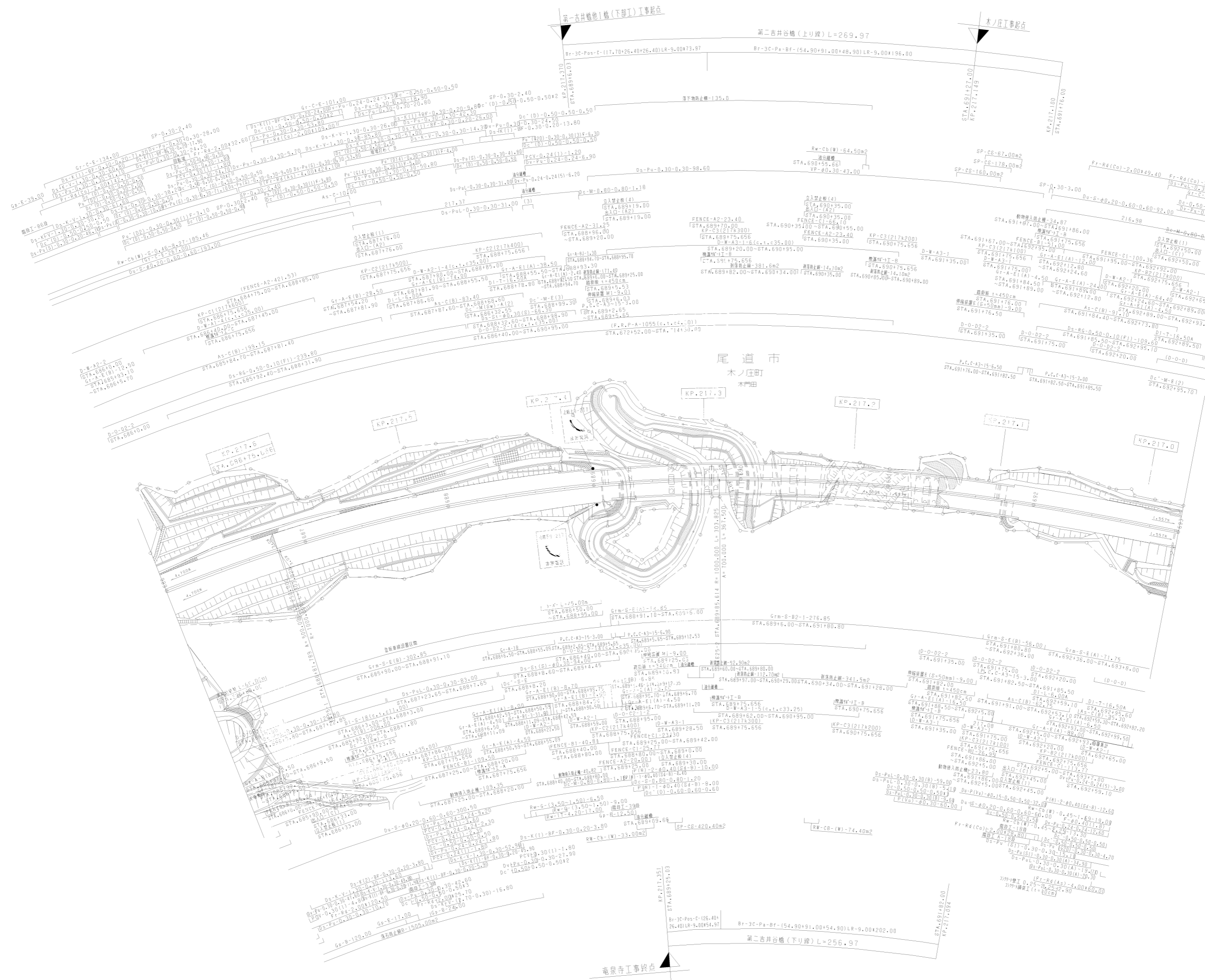
山陽自動車道 吹田山口線		
山陽自動車道(尾道IC~三原久井IC)		
工種	管理用平面図	
名称	KP.215.576 ~ KP.216.276 STA.700+00 ~ STA.707+00	縮尺 1/1000
		2 17

第一吉井谷橋(下部工)工事終点



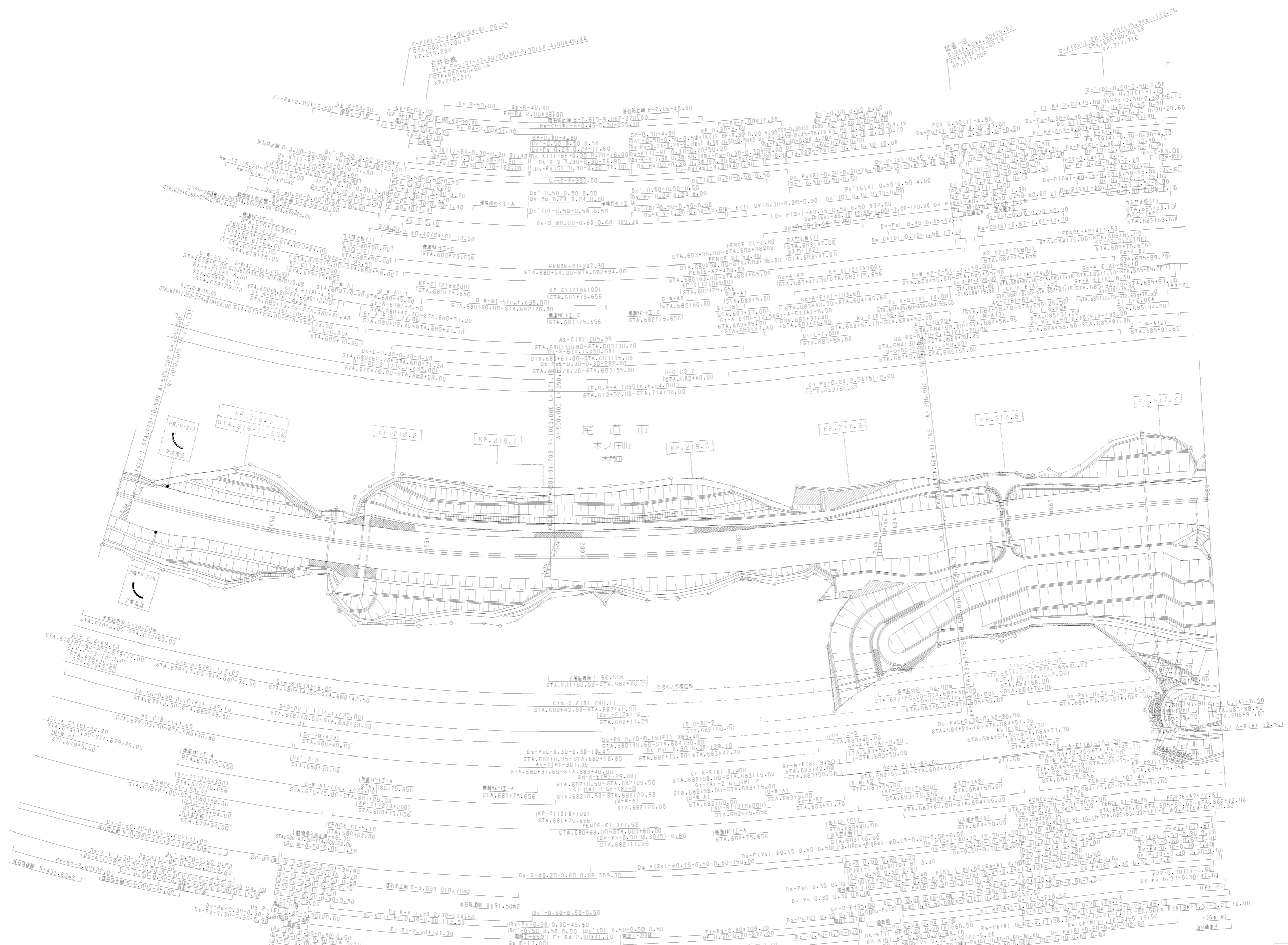
山陽自動車道 吹田山口線		—	
山陽自動車道 (尾道IC~三原久井IC)		—	
工種	管理用平面図	—	
名称	KP.216.276 ~ KP.216.976 STA.693+00 ~ STA.700+00	縮尺	1/1000
西日本高速道路(株)中国支社		欄尺	3 17

調整年月	適用
第5回 2015年3月	
第6回 2017年3月	
第7回 2021年03月	



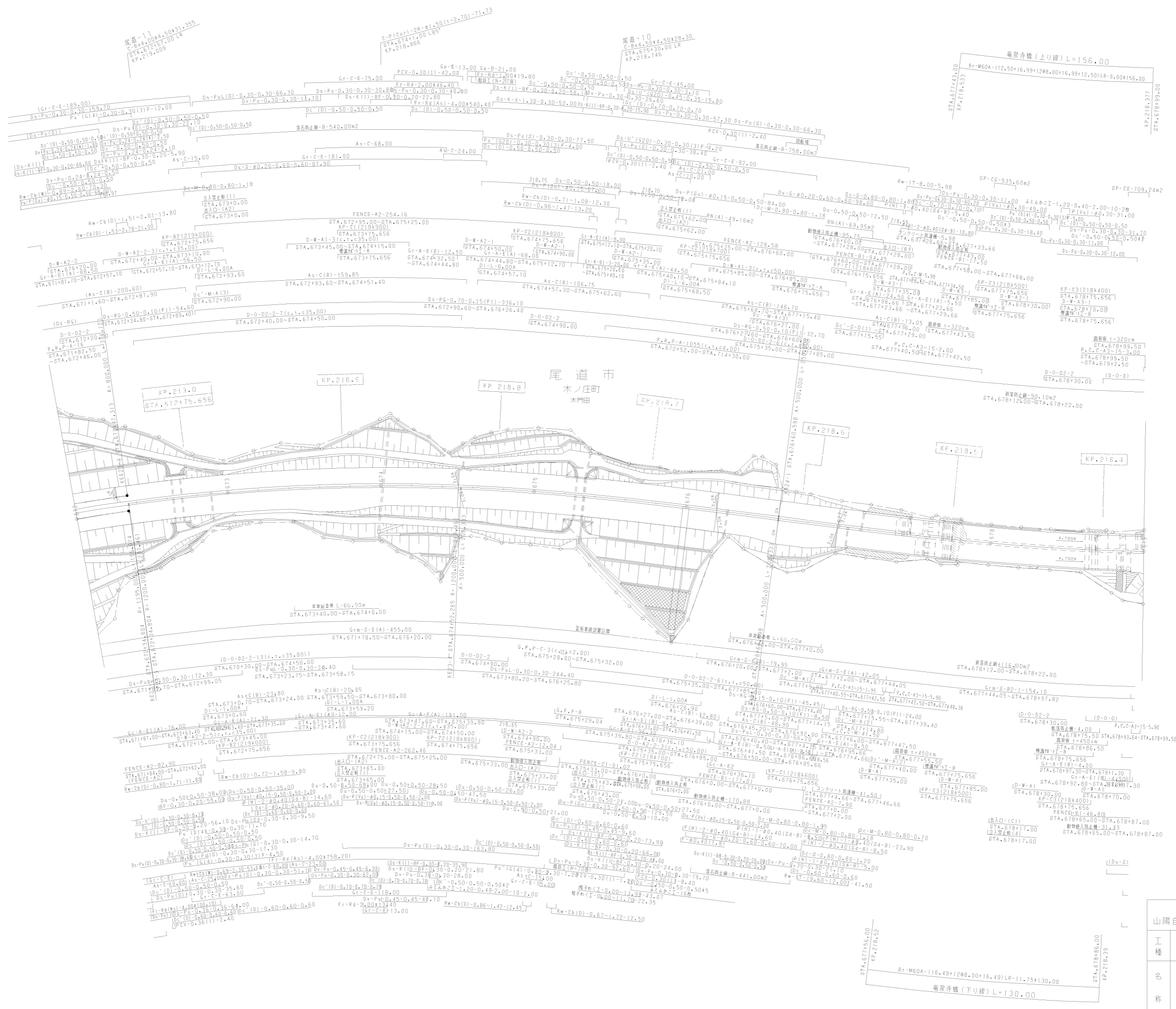
調整年月	適用
第7回 2017年3月	
第8回 2021年03月	
第9回 2023年02月	

山陽自動車道 吹田山口線		
山陽自動車道 (尾道IC~三原久井IC)		
工種	管理用平面図	
名称	KP.216.976 ~ KP.217.676 STA.686+00 ~ STA.693+00	幅尺 4 1/1000 17



調整年月	適用
第4回 2012年3月	
第5回 2014年3月	
第3回 2011年3月	

山陽自動車道 吹田山口線		
山陽自動車道(尾道IC~三原久井IC)		
工種	管理用平面図	
名称	KP.217.676 ~ KP.218.376 STA.679+00 ~ STA.679+00	縮尺 1/1000
		5 17



調整年月	適用
第5回 2014年3月	
第6回 2015年3月	
第7回 2018年3月	

山陽自動車道 吹田山口線		
山陽自動車道(尾道IC~三原久井IC)		
工種	管理用平面図	
名称	尾道橋(上り線) L=156.00 尾道橋(下り線) L=130.00	縮尺 1/1000
	6	17




調整年月	適用
第4回 2016年3月	
第5回 2017年3月	
第6回 2021年03月	

山陽自動車道 吹田山口線		
山陽自動車道 (尾道IC~三原久井IC)		
工種	管理用平面図	
名称	KP.219.076 ~ KP.219.776 STA.665+00 ~ STA.672+00	縮尺 1/1000
		7 17
西日本高速道路(株)中国支社		

大羽谷トンネル(その1)工事終点

大羽谷トンネル(上り線) L=1567.00m



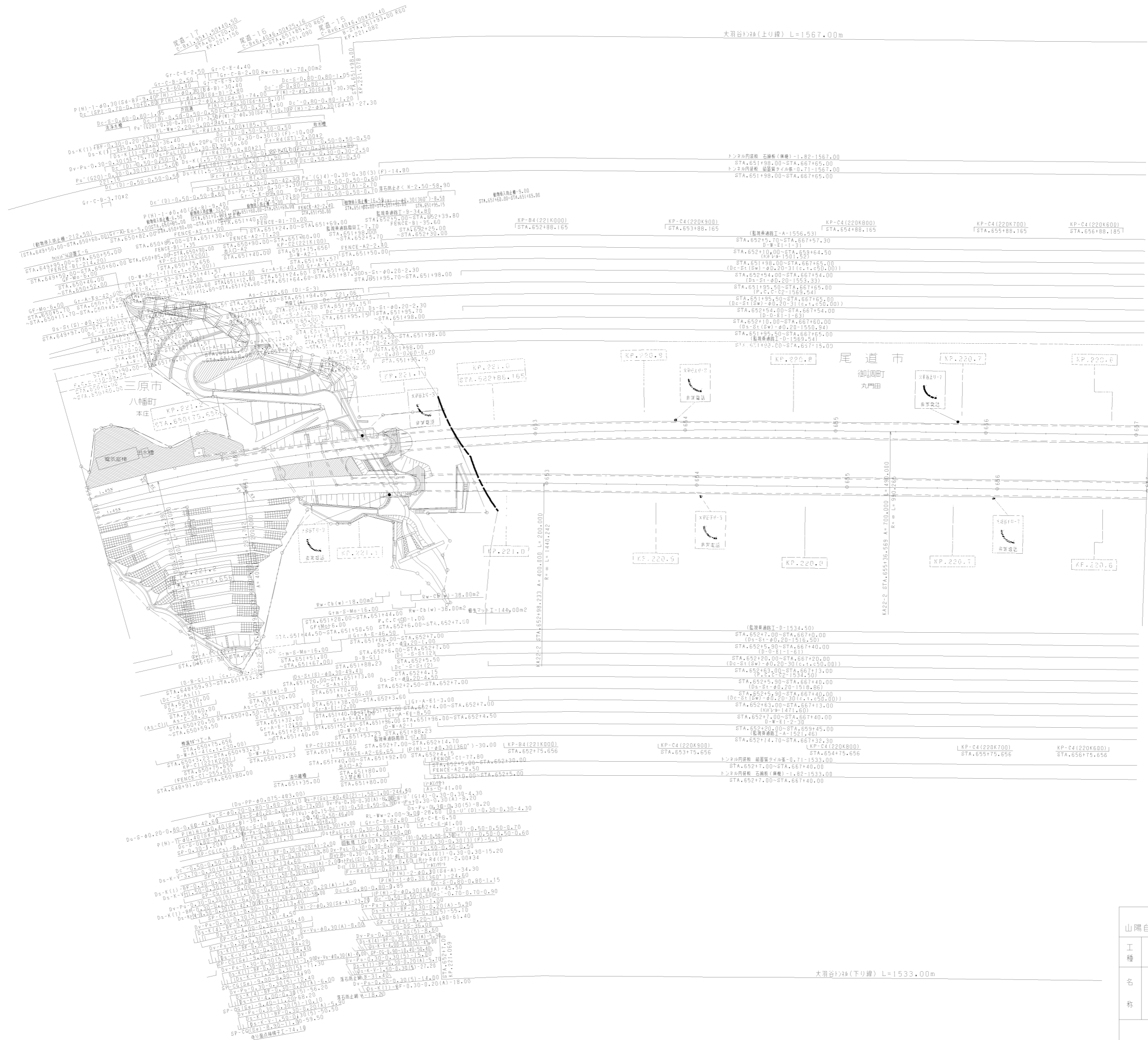
調整年月	適用
第1回 2006年3月	
第2回 2016年3月	

山陽自動車道 吹田山口線		—	
山陽自動車道(尾道IC~三原久井IC)		—	
工種	管理用平面図	—	
名称	KP.219.776 ~ KP.220.576	縮尺	8/17
	STA.657+00 ~ STA.665+00	1/1000	
西日本高速道路(株)中国支社			

大羽谷トンネル(下り線) L=1533.00m

大羽谷トンネル(その1)工事終点


大羽谷川(上り線) L=1567.00m



大羽谷川(下り線) L=1533.00m

調整年月	適用
第2回 2010年3月	
第3回 2014年3月	
第4回 2016年3月	

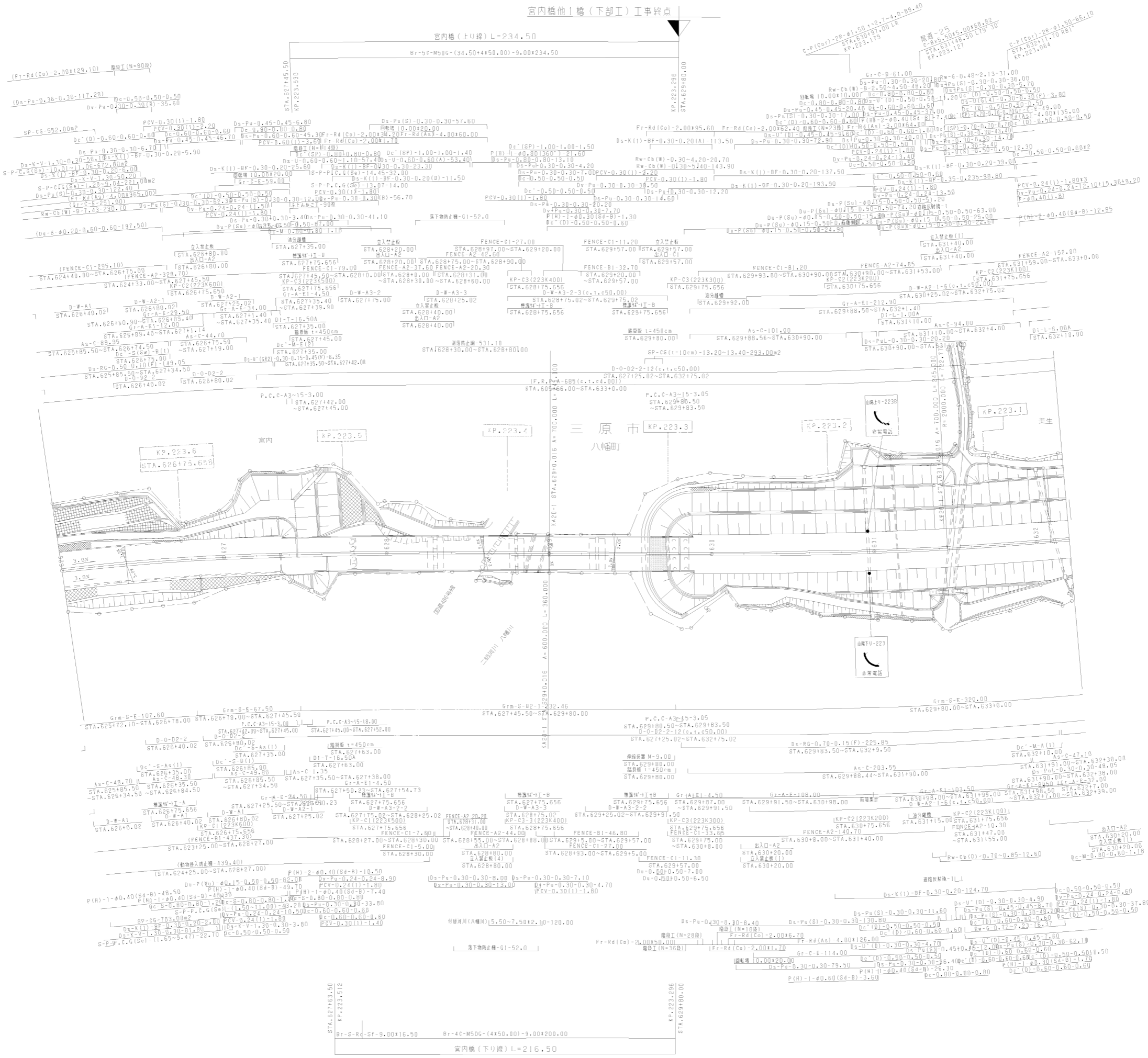
山陽自動車道 吹田山口線		
山陽自動車道 (尾道IC~三原久井IC)		
工種	管理用平面図	
名称	KP.220.576 ~ KP.221.276 STA.650+00 ~ STA.657+00	縮尺 1/1000
西日本高速道路(株)中国支社		



調整年月	適用
第4回 2014年3月	
第2回 2010年3月	
第3回 2011年3月	

山陽自動車道 吹田山口線			
山陽自動車道(尾道IC~三原久井IC)			
工種	管理用平面図	縮尺	
名称	KP.221.26 ~ KP.221.951 STA.643+25 ~ STA.650+00	1/1000	10 17
西日本高速道路(株)中国支社			

宮内橋(下)橋(下)工事終点

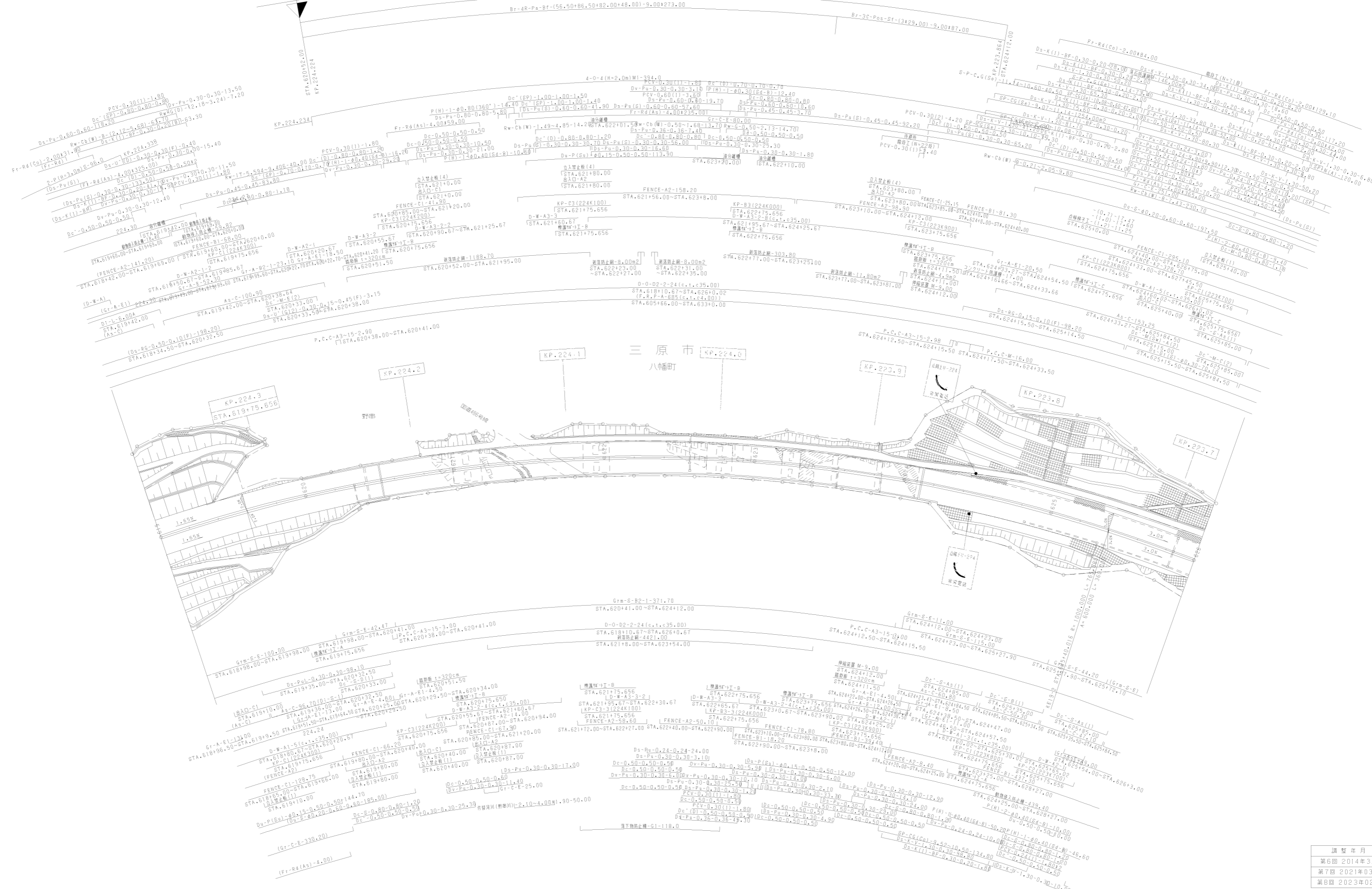


調整年月	適用
第3回 2014年3月	
第4回 2021年03月	
第5回 2023年02月	

山陽自動車道 吹田山口線		
山陽自動車道(尾道IC~三原久井IC)		
工種	管理用平面図	
名称	KP.222.976 ~ KP.223.676 STA.626+00 ~ STA.633+00	縮尺 1/1000
		12 17
西日本高速道路(株)中国支社		

管内橋他橋(下部工)工事起點


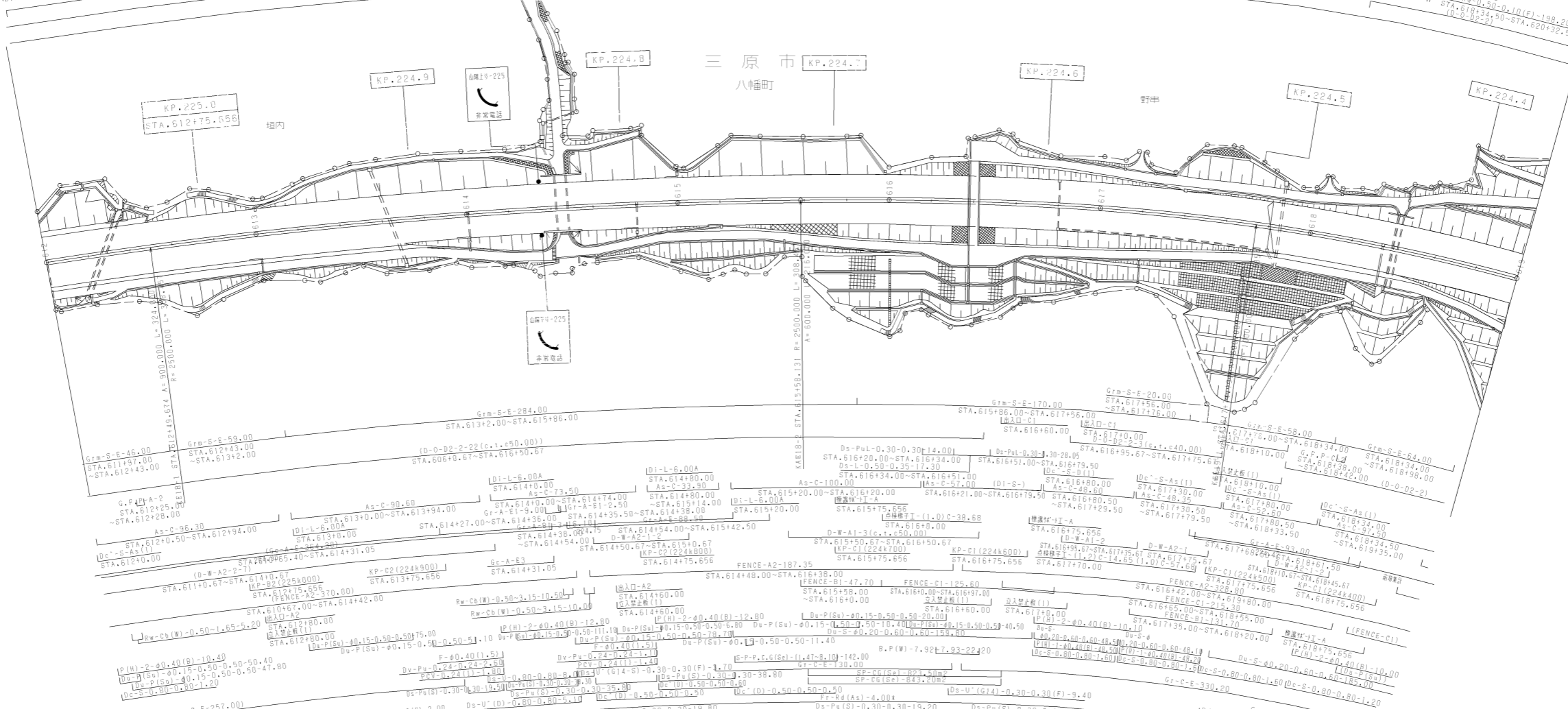
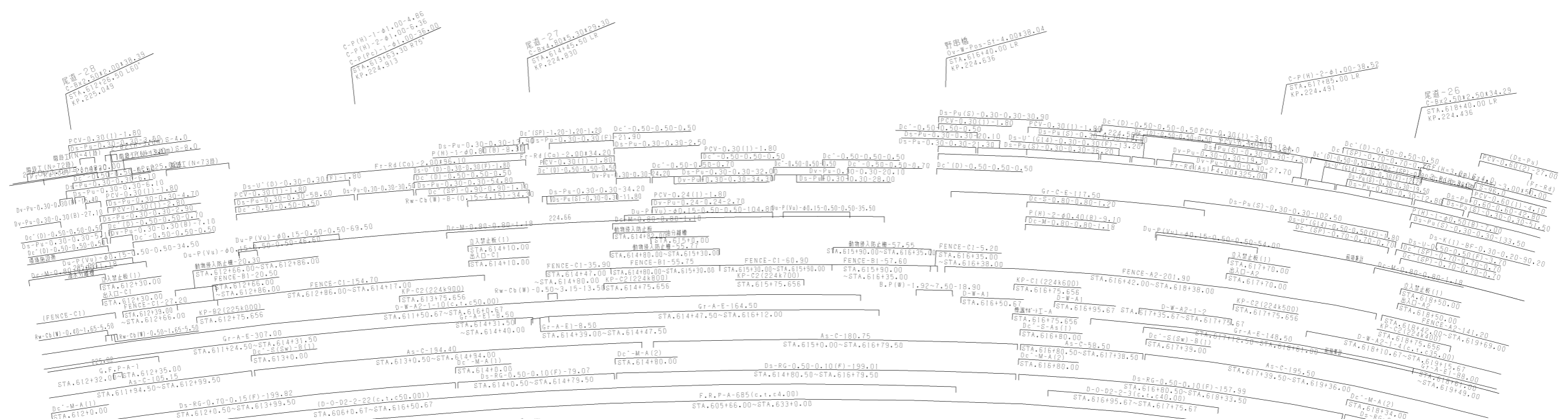
八幡橋 L=360.00



調査年月	適用
第6回 2014年3月	
第7回 2021年03月	
第8回 2023年02月	

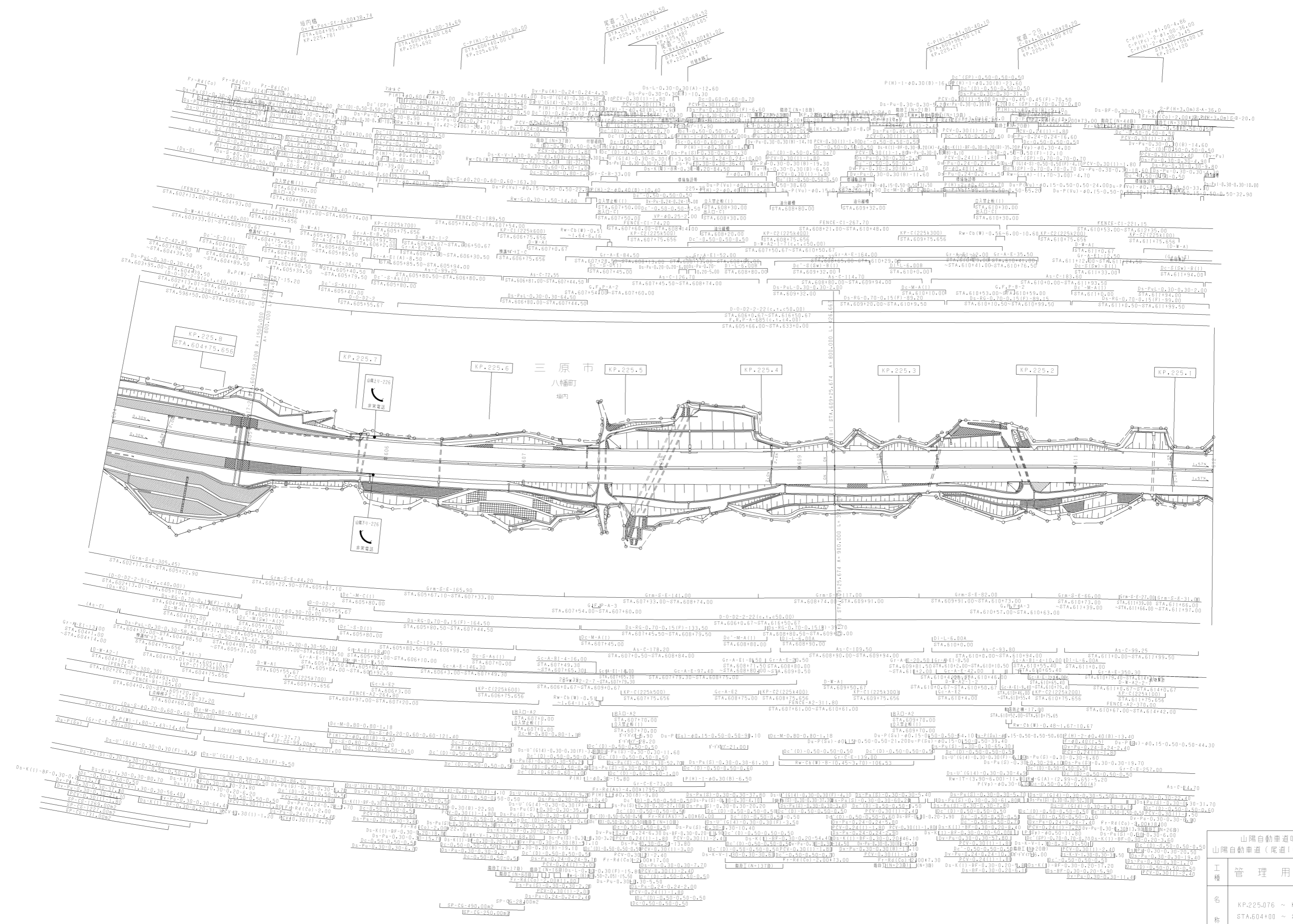
山陽自動車道 吹田山口線		
山陽自動車道(尾道IC~三原久井IC)		
工種	管理用平面図	
名称	KP.223.676 ~ KP.224.376 STA.619+00 ~ STA.626+00	橋尺 1/1000

西日本高速道路(株)中国支社



調整年月	適用
第1回 2006年3月	
第2回 2010年3月	
第3回 2014年3月	

山陽自動車道 吹田山口線		山陽自動車道(尾道IC~三原久井IC)	
工種	管理用平面図	縮尺	1/1000
名称	KP.224.376 ~ KP.225.076 STA.612+00 ~ STA.619+00	幅尺	14 17

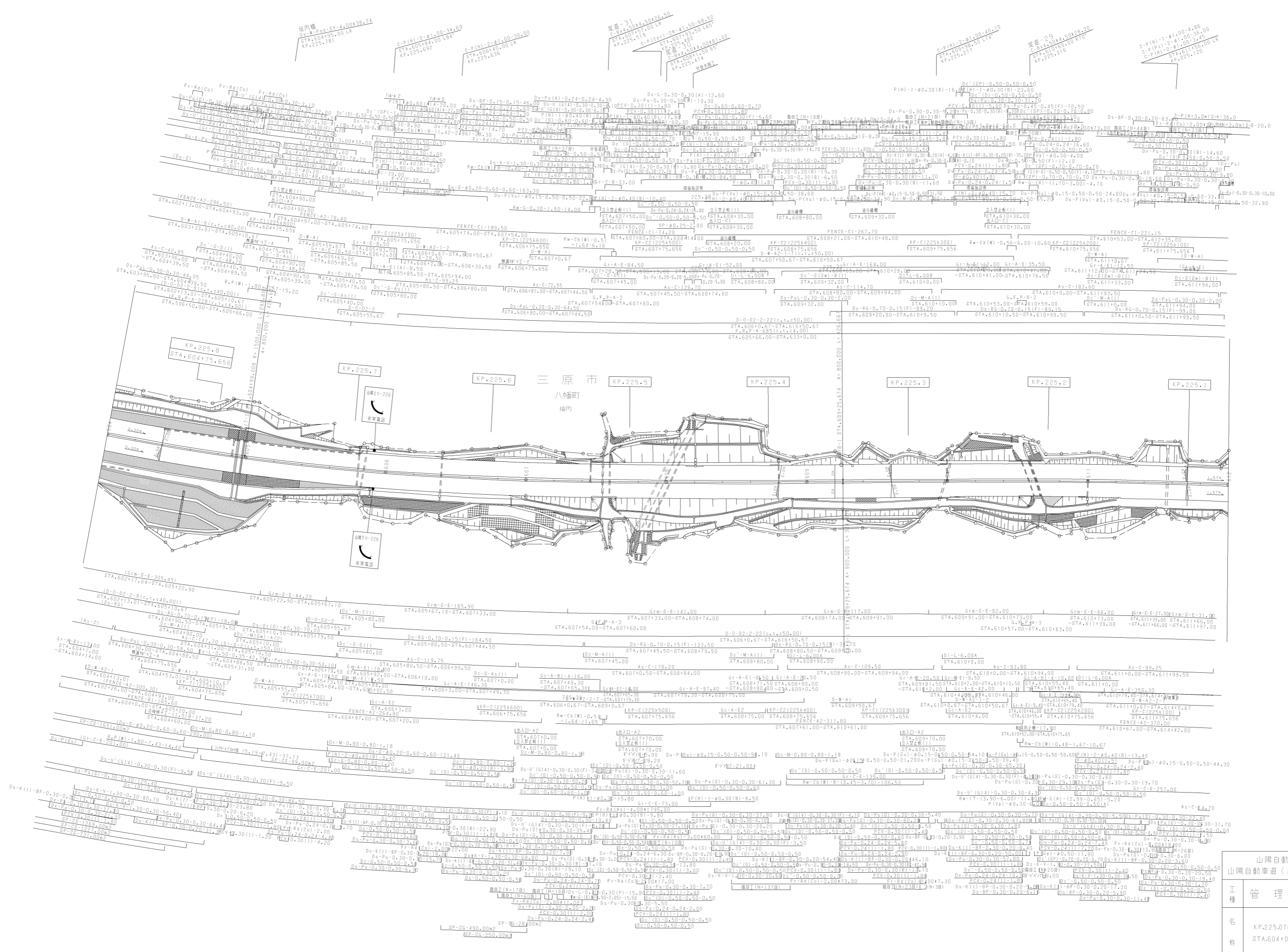


調整年月  
第3回 2012年3月  
第4回 2014年3月  
第5回 2018年3月

山陽自動車道吹田山口線  
山陽自動車道(尾道IC~三原久井IC)  
工種 管理用平面

名称  
KP.225.076 ~ KP.225.876  
STA.604+00 ~ STA.612+00


西日本高速道路(株)中国



調整年月	適用
第3回 2012年3月	
第4回 2014年3月	
第5回 2018年3月	

山陽自動車道吹田山口線		山陽自動車道(尾道IC~三原久井IC)	
工種	管理用平面図	縮尺	
名	KP.225.076 ~ KP.225.876 STA.604+00 ~ STA.612+00	1/1000	15 17

西日本高速道路(株)中国支社



調整年月	適用
第3回 2010年3月	
第4回 2014年3月	
第5回 2021年03月	

山陽自動車道吹田山口線 山陽自動車道(尾陽IC~三原久井IC)		
工種	管理用平面図	
名称	八幡パーキングエリア(1)	縮尺 1/500
		西日本高速道路(株)中国支社

新組織界点 (世界測地系)

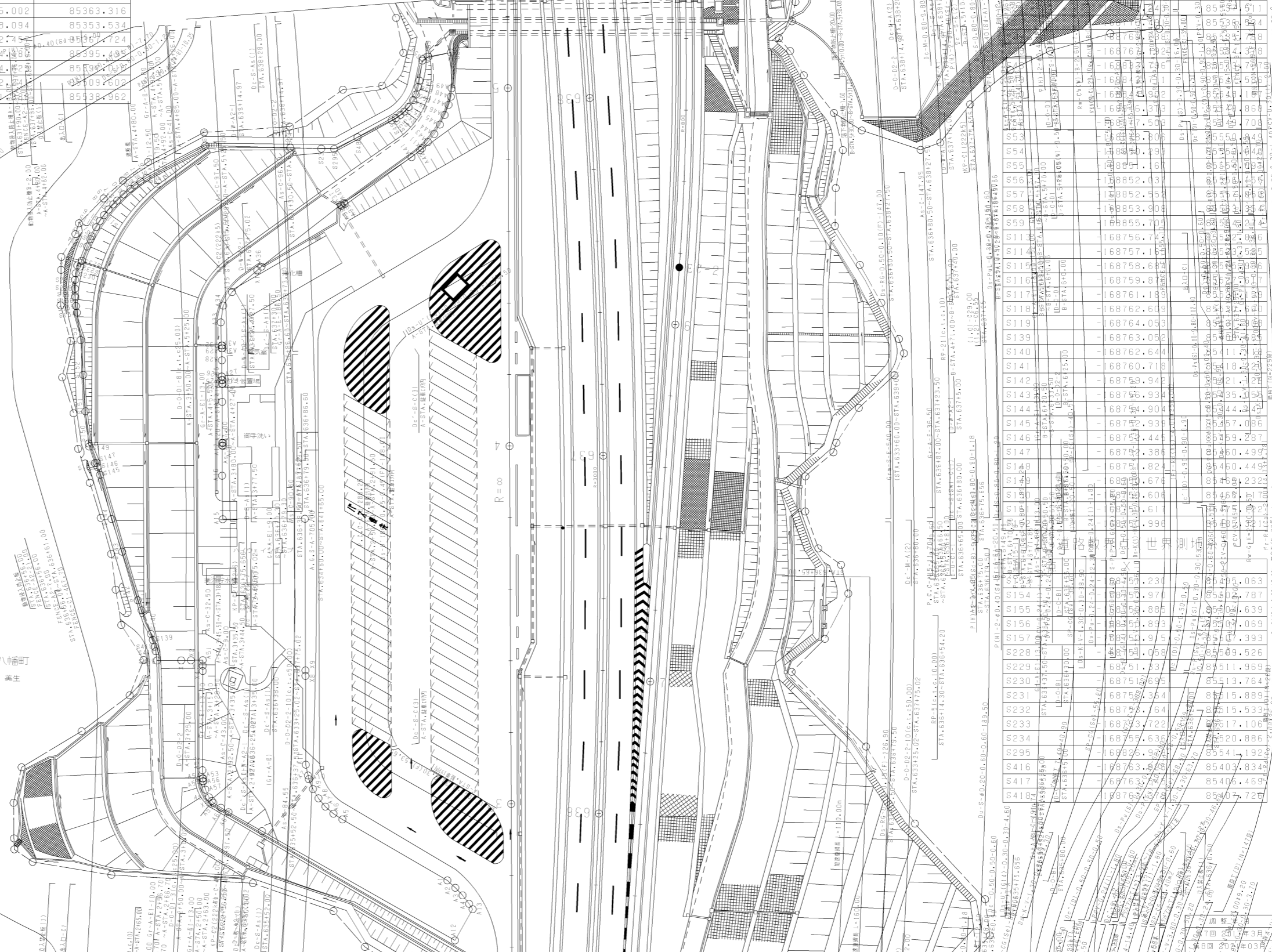
新組織界点 (世界測地系)

道路敷界点 (世界測地系)

測点	X	Y
A1	-168838.319	85334.717
A2	-168840.318	85332.467
A3	-168842.127	85330.159
A4	-168843.696	85327.621
A5	-168810.798	85354.559
A6	-168808.444	85356.419
A7	-168806.401	85358.616
A8	-168804.717	85361.098
A9	-168803.430	85363.808
A10	-168801.570	85366.682
A11	-168800.021	85369.807
A12	-168800.021	85372.845
A13	-168800.021	85375.883
A14	-168800.021	85378.921
A15	-168800.021	85381.959
A16	-168800.021	85384.997
A17	-168800.021	85388.035
A18	-168800.021	85391.073
A19	-168800.021	85394.111
A20	-168800.021	85397.149
A21	-168800.021	85400.187
A22	-168800.021	85403.225
A23	-168800.021	85406.263
A24	-168800.021	85409.301
A25	-168800.021	85412.339
A26	-168800.021	85415.377
A27	-168800.021	85418.415
A28	-168800.021	85421.453
A29	-168800.021	85424.491
A30	-168800.021	85427.529
A31	-168800.021	85430.567
A32	-168800.021	85433.605
A33	-168800.021	85436.643
A34	-168800.021	85439.681
A35	-168800.021	85442.719
A36	-168800.021	85445.757
A37	-168800.021	85448.795
A38	-168800.021	85451.833
A39	-168800.021	85454.871
A40	-168800.021	85457.909
A41	-168800.021	85460.947
A42	-168800.021	85463.985
A43	-168800.021	85467.023
A44	-168800.021	85470.061
A45	-168800.021	85473.099
A46	-168800.021	85476.137
A47	-168800.021	85479.175
A48	-168800.021	85482.213
A49	-168800.021	85485.251
A50	-168800.021	85488.289
A51	-168800.021	85491.327
A52	-168800.021	85494.365
A53	-168800.021	85497.403
A54	-168800.021	85500.441
A55	-168800.021	85503.479
A56	-168800.021	85506.517
A57	-168800.021	85509.555
A58	-168800.021	85512.593
A59	-168800.021	85515.631
A60	-168800.021	85518.669
A61	-168800.021	85521.707
A62	-168800.021	85524.745
A63	-168800.021	85527.783
A64	-168800.021	85530.821
A65	-168800.021	85533.859
A66	-168800.021	85536.897
A67	-168800.021	85539.935
A68	-168800.021	85542.973
A69	-168800.021	85546.011
A70	-168800.021	85549.049
A71	-168800.021	85552.087
A72	-168800.021	85555.125
A73	-168800.021	85558.163
A74	-168800.021	85561.201
A75	-168800.021	85564.239
A76	-168800.021	85567.277
A77	-168800.021	85570.315
A78	-168800.021	85573.353
A79	-168800.021	85576.391
A80	-168800.021	85579.429
A81	-168800.021	85582.467
A82	-168800.021	85585.505
A83	-168800.021	85588.543
A84	-168800.021	85591.581
A85	-168800.021	85594.619
A86	-168800.021	85597.657
A87	-168800.021	85600.695
A88	-168800.021	85603.733
A89	-168800.021	85606.771
A90	-168800.021	85609.809
A91	-168800.021	85612.847
A92	-168800.021	85615.885
A93	-168800.021	85618.923
A94	-168800.021	85621.961
A95	-168800.021	85624.999
A96	-168800.021	85628.037
A97	-168800.021	85631.075
A98	-168800.021	85634.113
A99	-168800.021	85637.151
A100	-168800.021	85640.189

測点	X	Y
S60	-168862.058	85564.818
X1	-168770.372	85403.226
X2	-168773.064	85402.983
X3	-168776.210	85401.194
X4	-168776.056	85399.691
X5	-168775.002	85363.316
X6	-168768.094	85353.534
X7	-168762.471	85349.724
X8	-168757.000	85345.912
X9	-168752.000	85342.100
X10	-168747.000	85338.288
X11	-168742.000	85334.476

測点	X	Y
S17	-168765.231	85532.835
S18	-168765.231	85532.835
S19	-168765.231	85532.835
S20	-168765.231	85532.835
S21	-168765.231	85532.835
S22	-168765.231	85532.835
S23	-168765.231	85532.835
S24	-168765.231	85532.835
S25	-168765.231	85532.835
S26	-168765.231	85532.835
S27	-168765.231	85532.835
S28	-168765.231	85532.835
S29	-168765.231	85532.835
S30	-168765.231	85532.835
S31	-168765.231	85532.835
S32	-168765.231	85532.835
S33	-168765.231	85532.835
S34	-168765.231	85532.835
S35	-168765.231	85532.835
S36	-168765.231	85532.835
S37	-168765.231	85532.835
S38	-168765.231	85532.835
S39	-168765.231	85532.835
S40	-168765.231	85532.835
S41	-168765.231	85532.835
S42	-168765.231	85532.835
S43	-168765.231	85532.835
S44	-168765.231	85532.835
S45	-168765.231	85532.835
S46	-168765.231	85532.835
S47	-168765.231	85532.835
S48	-168765.231	85532.835
S49	-168765.231	85532.835
S50	-168765.231	85532.835
S51	-168765.231	85532.835
S52	-168765.231	85532.835
S53	-168765.231	85532.835
S54	-168765.231	85532.835
S55	-168765.231	85532.835
S56	-168765.231	85532.835
S57	-168765.231	85532.835
S58	-168765.231	85532.835
S59	-168765.231	85532.835
S60	-168765.231	85532.835



名称	八幡ハイツ計画 02	縮尺	1/500
日期	2004.12.15	製図者	9

測 点	X	Y
B22	-168947.035	85596.656
B23	-168947.491	85605.473
B24	-168974.899	85627.680
B25	-168983.612	85634.773
B26	-169000.710	85649.233
B27	-169000.213	85650.219
B28	-169011.264	85662.767
B29	-169019.013	85665.291
B30	-169019.661	85667.430
B31	-169020.063	85669.205
B32	-169020.683	85671.028
B33	-169020.843	85673.470
B34	-169020.767	85675.916
B35	-169019.432	85680.169
B36	-169020.710	85684.742
B37	-169019.270	85689.153
B38	-169019.270	85693.218
B39	-169019.534	85697.318
B40	-169019.534	85701.842
B41	-169015.513	85706.314
B42	-169017.704	85710.906
B43	-169013.193	85715.867
B44	-169011.715	85719.763
B45	-169010.450	85724.842
B46	-169009.949	85729.314
B47	-169009.949	85733.842
B48	-169009.949	85738.314
B49	-169009.949	85742.842
B50	-169009.949	85747.314
B51	-169009.949	85751.842
B52	-169009.949	85756.314
B53	-169009.949	85760.842
B54	-169009.949	85765.314
B55	-169009.949	85769.842
B56	-169009.949	85774.314
B57	-169009.949	85778.842
B58	-169009.949	85783.314
B59	-169009.949	85787.842
B60	-169009.949	85792.314
B61	-169009.949	85796.842
B62	-169009.949	85801.314
B63	-169009.949	85805.842
B64	-169009.949	85810.314
B65	-169009.949	85814.842
B66	-169009.949	85819.314
B67	-169009.949	85823.842
B68	-169009.949	85828.314
B69	-169009.949	85832.842
B70	-169009.949	85837.314
B71	-169009.949	85841.842
B72	-169009.949	85846.314
B73	-169009.949	85850.842
B74	-169009.949	85855.314
B75	-169009.949	85859.842
B76	-169009.949	85864.314
B77	-169009.949	85868.842
B78	-169009.949	85873.314
B79	-169009.949	85877.842
B80	-169009.949	85882.314
B81	-169009.949	85886.842
B82	-169009.949	85891.314
B83	-169009.949	85895.842
B84	-169009.949	85900.314
B85	-169009.949	85904.842
B86	-169009.949	85909.314
B87	-169009.949	85913.842
B88	-169009.949	85918.314
B89	-169009.949	85922.842
B90	-169009.949	85927.314
B91	-169009.949	85931.842
B92	-169009.949	85936.314
B93	-169009.949	85940.842
B94	-169009.949	85945.314
B95	-169009.949	85949.842
B96	-169009.949	85954.314
B97	-169009.949	85958.842
B98	-169009.949	85963.314
B99	-169009.949	85967.842
B100	-169009.949	85972.314



道路数値点(世界測地系)

測 点	X	Y
B22	-168947.035	85596.656
B23	-168947.491	85605.473
B24	-168974.899	85627.680
B25	-168983.612	85634.773
B26	-169000.710	85649.233
B27	-169000.213	85650.219
B28	-169011.264	85662.767
B29	-169019.013	85665.291
B30	-169019.661	85667.430
B31	-169020.063	85669.205
B32	-169020.683	85671.028
B33	-169020.843	85673.470
B34	-169020.767	85675.916
B35	-169019.432	85680.169
B36	-169020.710	85684.742
B37	-169019.270	85689.153
B38	-169019.270	85693.218
B39	-169019.534	85697.318
B40	-169019.534	85701.842
B41	-169015.513	85706.314
B42	-169017.704	85710.906
B43	-169013.193	85715.867
B44	-169011.715	85719.763
B45	-169010.450	85724.842
B46	-169009.949	85729.314
B47	-169009.949	85733.842
B48	-169009.949	85738.314
B49	-169009.949	85742.842
B50	-169009.949	85747.314
B51	-169009.949	85751.842
B52	-169009.949	85756.314
B53	-169009.949	85760.842
B54	-169009.949	85765.314
B55	-169009.949	85769.842
B56	-169009.949	85774.314
B57	-169009.949	85778.842
B58	-169009.949	85783.314
B59	-169009.949	85787.842
B60	-169009.949	85792.314
B61	-169009.949	85796.842
B62	-169009.949	85801.314
B63	-169009.949	85805.842
B64	-169009.949	85810.314
B65	-169009.949	85814.842
B66	-169009.949	85819.314
B67	-169009.949	85823.842
B68	-169009.949	85828.314
B69	-169009.949	85832.842
B70	-169009.949	85837.314
B71	-169009.949	85841.842
B72	-169009.949	85846.314
B73	-169009.949	85850.842
B74	-169009.949	85855.314
B75	-169009.949	85859.842
B76	-169009.949	85864.314
B77	-169009.949	85868.842
B78	-169009.949	85873.314
B79	-169009.949	85877.842
B80	-169009.949	85882.314
B81	-169009.949	85886.842
B82	-169009.949	85891.314
B83	-169009.949	85895.842
B84	-169009.949	85900.314
B85	-169009.949	85904.842
B86	-169009.949	85909.314
B87	-169009.949	85913.842
B88	-169009.949	85918.314
B89	-169009.949	85922.842
B90	-169009.949	85927.314
B91	-169009.949	85931.842
B92	-169009.949	85936.314
B93	-169009.949	85940.842
B94	-169009.949	85945.314
B95	-169009.949	85949.842
B96	-169009.949	85954.314
B97	-169009.949	85958.842
B98	-169009.949	85963.314
B99	-169009.949	85967.842
B100	-169009.949	85972.314


測 点	X	Y
BY40	-168910.909	85834.935
BY39	-168912.430	85831.276
BY38	-168912.430	85829.378
BY37	-168915.787	85827.358
BY36	-168945.589	85812.003
BY35	-168973.246	85797.725
BY34	-168973.246	85797.725
BY33	-168973.246	85797.725
BY32	-168973.246	85797.725
BY31	-168973.246	85797.725
BY30	-168973.246	85797.725
BY29	-168973.246	85797.725
BY28	-168973.246	85797.725
BY27	-168973.246	85797.725
BY26	-168973.246	85797.725
BY25	-168973.246	85797.725
BY24	-168973.246	85797.725
BY23	-168973.246	85797.725
BY22	-168973.246	85797.725
BY21	-168973.246	85797.725
BY20	-168973.246	85797.725
BY19	-168973.246	85797.725
BY18	-168973.246	85797.725
BY17	-168973.246	85797.725
BY16	-168973.246	85797.725
BY15	-168973.246	85797.725
BY14	-168973.246	85797.725
BY13	-168973.246	85797.725
BY12	-168973.246	85797.725
BY11	-168973.246	85797.725
BY10	-168973.246	85797.725
BY9	-168973.246	85797.725
BY8	-168973.246	85797.725
BY7	-168973.246	85797.725
BY6	-168973.246	85797.725
BY5	-168973.246	85797.725
BY4	-168973.246	85797.725
BY3	-168973.246	85797.725
BY2	-168973.246	85797.725

山陽自動車道(尾道) 八幡町 養生

測 点	X	Y
B22	-168947.035	85596.656
B23	-168947.491	85605.473
B24	-168974.899	85627.680
B25	-168983.612	85634.773
B26	-169000.710	85649.233
B27	-169000.213	85650.219
B28	-169011.264	85662.767
B29	-169019.013	85665.291
B30	-169019.661	85667.430
B31	-169020.063	85669.205
B32	-169020.683	85671.028
B33	-169020.843	85673.470
B34	-169020.767	85675.916
B35	-169019.432	85680.169
B36	-169020.710	85684.742
B37	-169019.270	85689.153
B38	-169019.270	85693.218
B39	-169019.534	85697.318
B40	-169019.534	85701.842
B41	-169015.513	85706.314
B42	-169017.704	85710.906
B43	-169013.193	85715.867
B44	-169011.715	85719.763
B45	-169010.450	85724.842
B46	-169009.949	85729.314
B47	-169009.949	85733.842
B48	-169009.949	85738.314
B49	-169009.949	85742.842
B50	-169009.949	85747.314
B51	-169009.949	85751.842
B52	-169009.949	85756.314
B53	-169009.949	85760.842
B54	-169009.949	85765.314
B55	-169009.949	85769.842
B56	-169009.949	85774.314
B57	-169009.949	85778.842
B58	-169009.949	85783.314
B59	-169009.949	85787.842
B60	-169009.949	85792.314
B61	-169009.949	85796.842
B62	-169009.949	85801.314
B63	-169009.949	85805.842
B64	-169009.949	85810.314
B65	-169009.949	85814.842
B66	-169009.949	85819.314
B67	-169009.949	85823.842
B68	-169009.949	85828.314
B69	-169009.949	85832.842
B70	-169009.949	85837.314
B71	-169009.949	85841.842
B72	-169009.949	85846.314
B73	-169009.949	85850.842
B74	-169009.949	85855.314
B75	-169009.949	85859.842
B76	-169009.949	85864.314
B77	-169009.949	85868.842
B78	-169009.949	85873.314
B79	-169009.949	85877.842
B80	-169009.949	85882.314
B81	-169009.949	85886.842
B82	-169009.949	85891.314
B83	-169009.949	85895.842
B84	-169009.949	85900.314
B85	-169009.949	85904.842
B86	-169009.949	85909.314
B87	-169009.949	85913.842
B88	-169009.949	85918.314
B89	-169009.949	85922.842
B90	-169009.949	85927.314
B91	-169009.949	85931.842
B92	-169009.949	85936.314
B93	-169009.949	85940.842
B94	-169009.949	85945.314
B95	-169009.949	85949.842
B96	-169009.949	85954.314
B97	-169009.949	85958.842
B98	-169009.949	85963.314
B99	-169009.949	85967.842
B100	-169009.949	85972.314

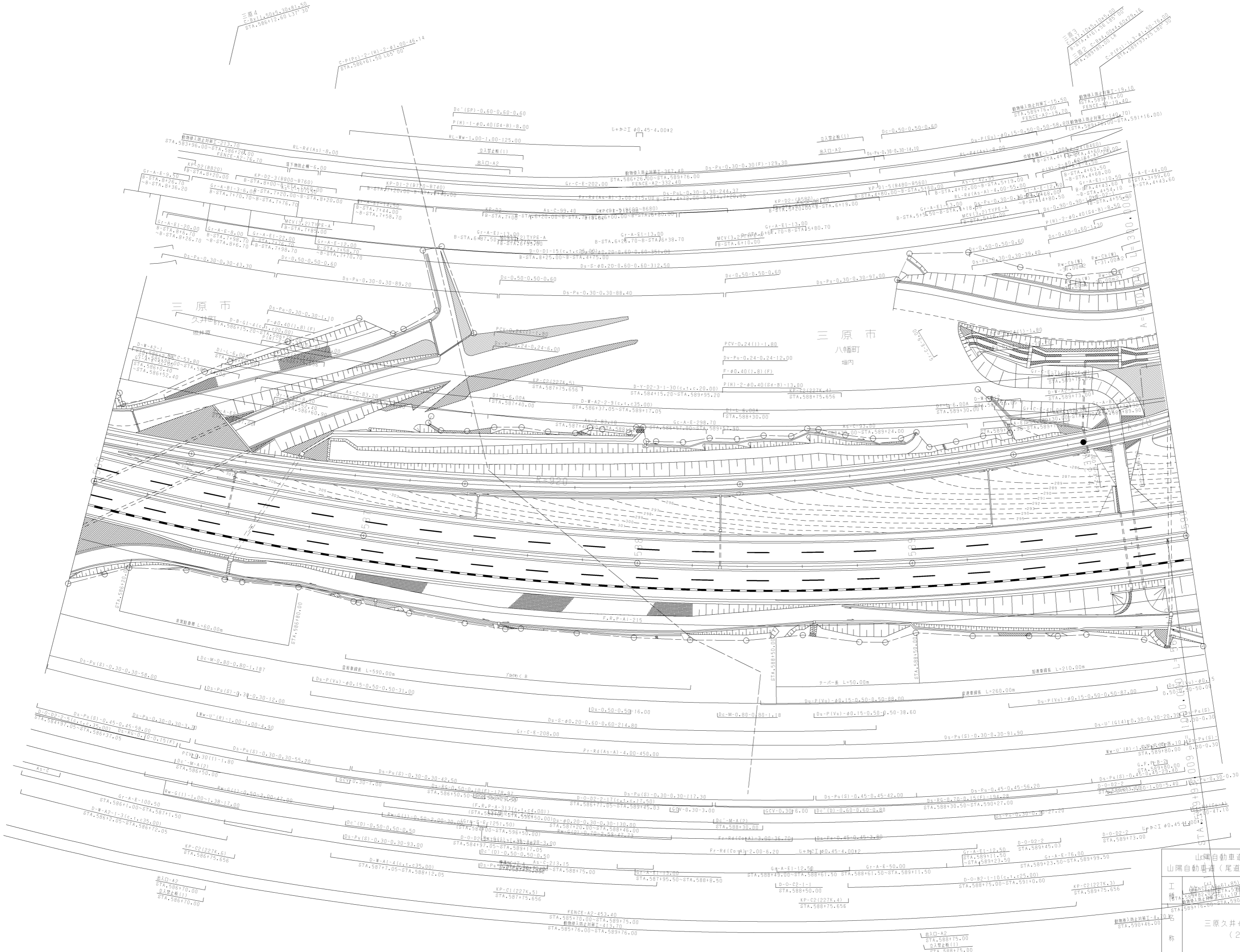
工種	管理用平面図	縮尺	3/9
----	--------	----	-----

尾道-20 (2.00x2.50)  
 C=814.7015.00x121.57  
 STA.641+35.00 L=65.20



調整年月	適用
第2回 2012年3月	
第3回 2014年3月	
第4回 2021年03月	


山陽自動車道吹田山口線 山陽自動車道(尾道IC~三原久井IC)		
工種	管理用平面図	
名称	八幡パーキングエリア (4)	縮尺 1/500
		4 9
西日本高速道路(株)中国支社		



調整年月	適用
第5回 2014年3月	
第6回 2019年3月	
第7回 2020年03月	

山陽自動車道吹田山口線		
山陽自動車道(尾道IC~三原久井IC)		
工種	平面図	
名称	三原久井のりかき(2)	縮尺 1/500
		6/9

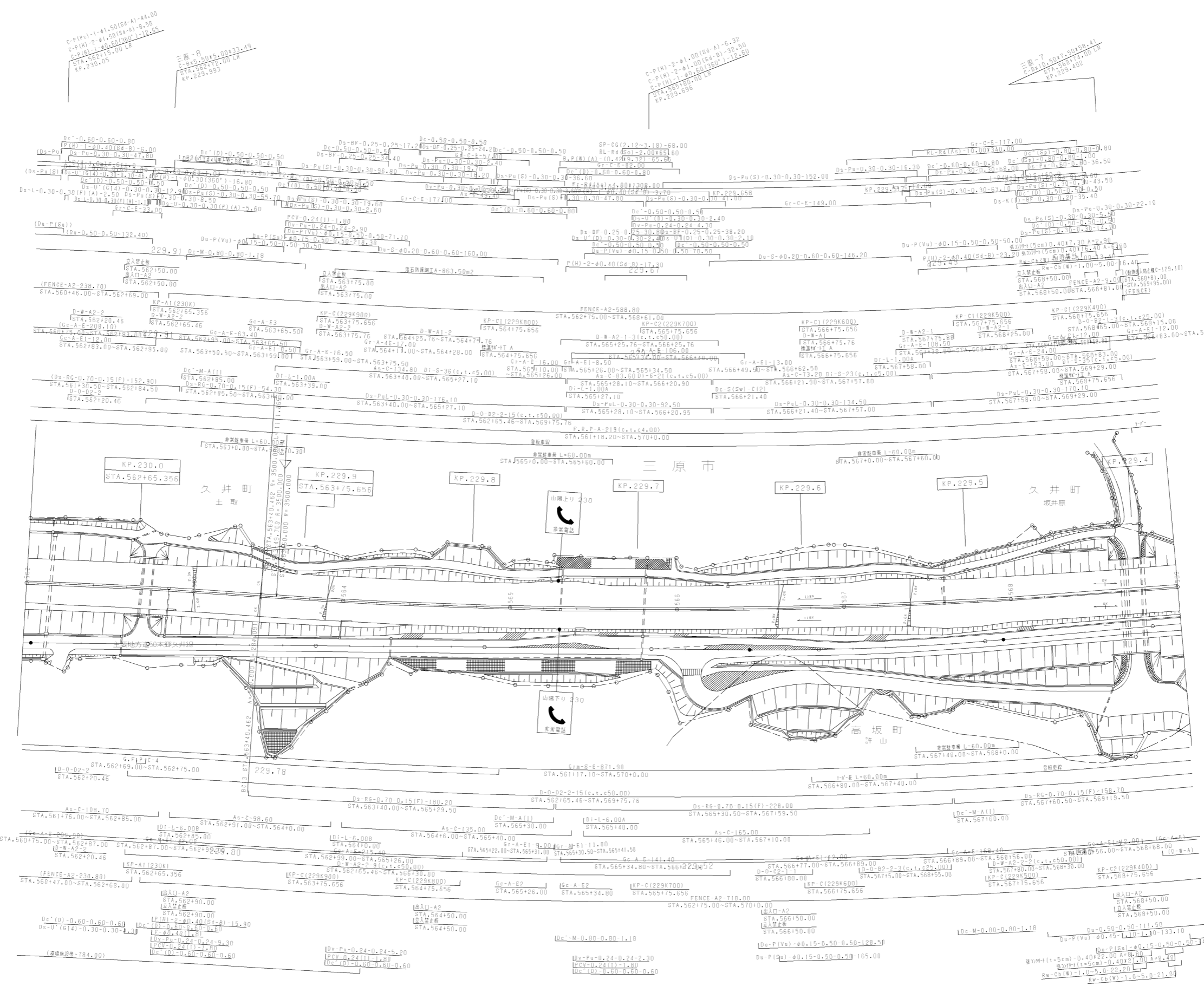
平坂舗装工事終点 三原舗装工事始点



調査年月	適用
第3回 2011年3月	
第4回 2015年3月	
第5回 2021年03月	

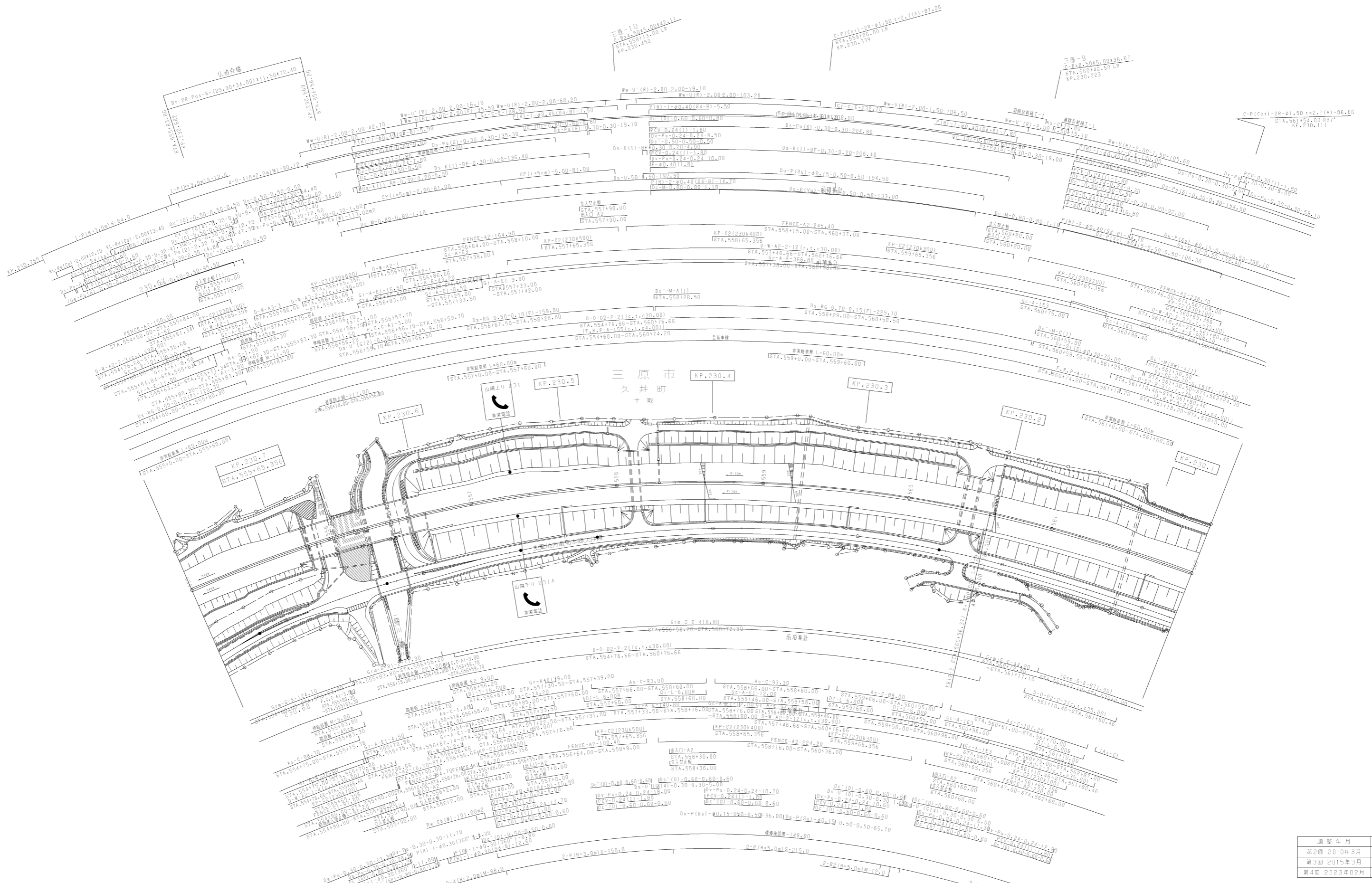
山陽自動車道吹田山口線 山陽自動車道(三原久井~本郷)		
工種	管理用平面図	
名称	KP.229.375 ~ KP.228.575 STA.569+00 ~ STA.577+00	縮尺 1/1000
		2 16

西日本高速道路(株)中国支社



調整年月	適用
第1回 2006年3月	
第2回 2015年3月	
第3回 2017年3月	

山陽自動車道吹田山口線 山陽自動車道(三原久井~本郷)		
工種	管理用平面図	
名称	KP.230.065 ~ KP.229.375 STA.562+00 ~ STA.569+00	縮尺 1/1000 3 16


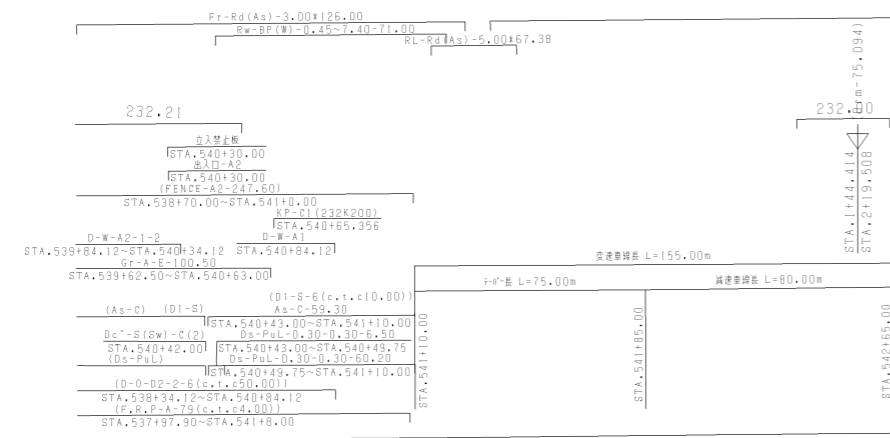
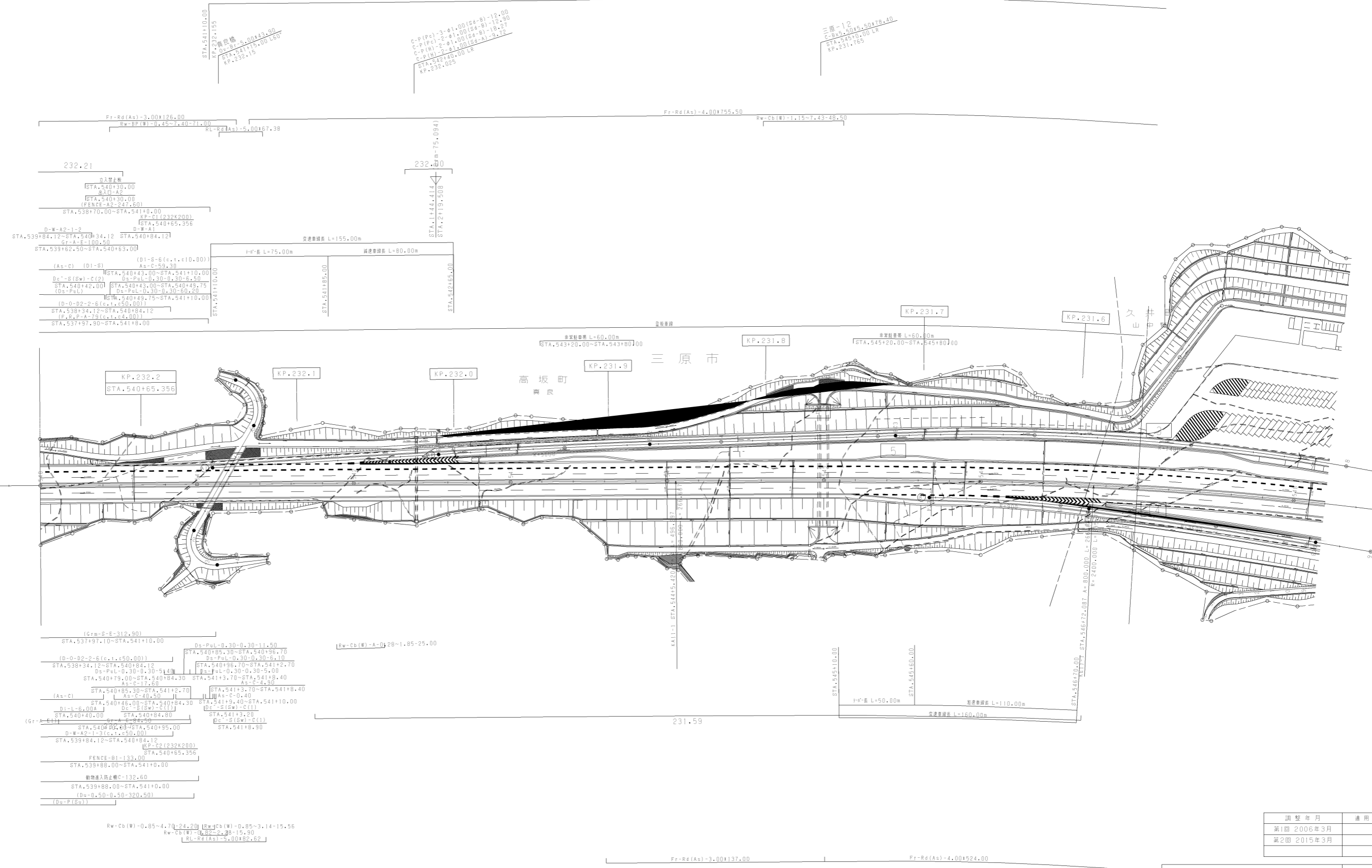


調整年月	適用
第2回 2010年3月	
第3回 2015年3月	
第4回 2023年02月	

山陽自動車道吹田山口線 山陽自動車道(三原久井~本郷)		
工種	管理用平面図	
名称	KP.230.75 ~ KP.230.065 STA.555+00 ~ STA.562+00	縮尺 1/1000 4 16

西日本高速道路(株)中国支社

高坂川沿道 L=1350.00m

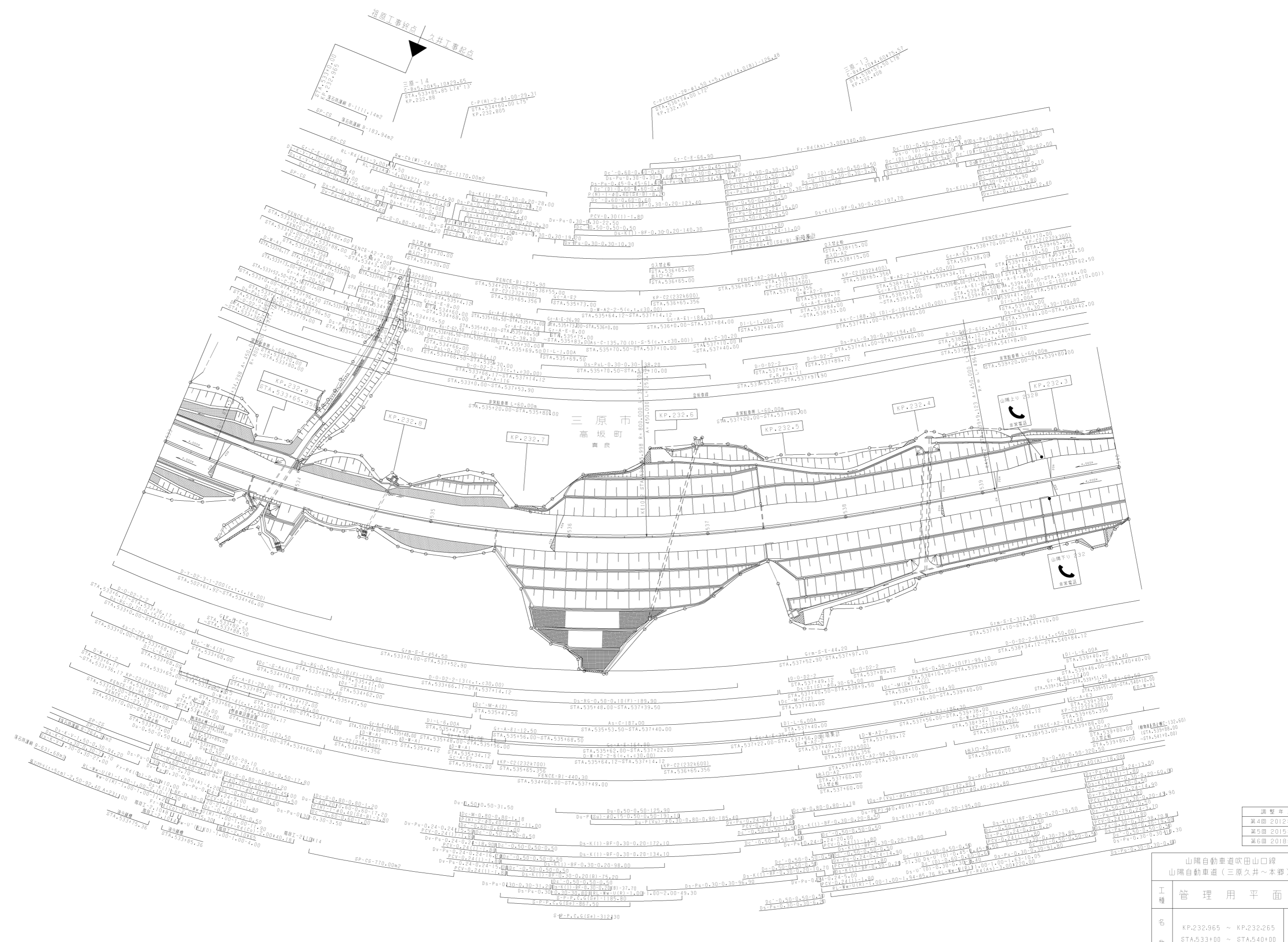


Rw-Cb(W)-0.85~4.7Q-24.20 | Rw-Cb(W)-0.85~3.14-15.56  
 Rw-Cb(W)-0.30~2.30-15.30  
 RL-Rd(As)-5.00+67.38

Fr-Rd(As)-3.00+137.00 | Fr-Rd(As)-4.00+524.00

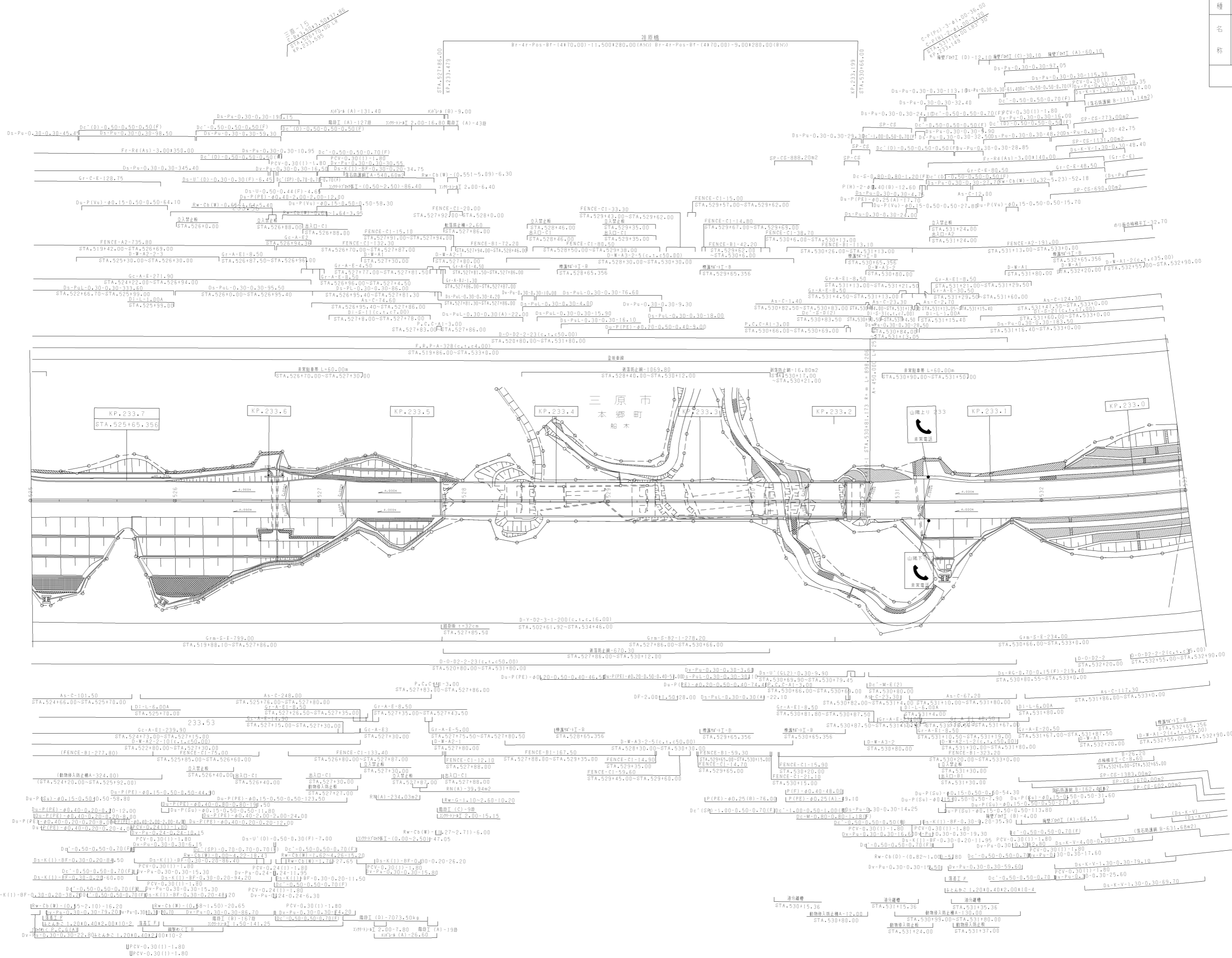
調整年月	適用
第1回 2006年3月	
第2回 2015年3月	

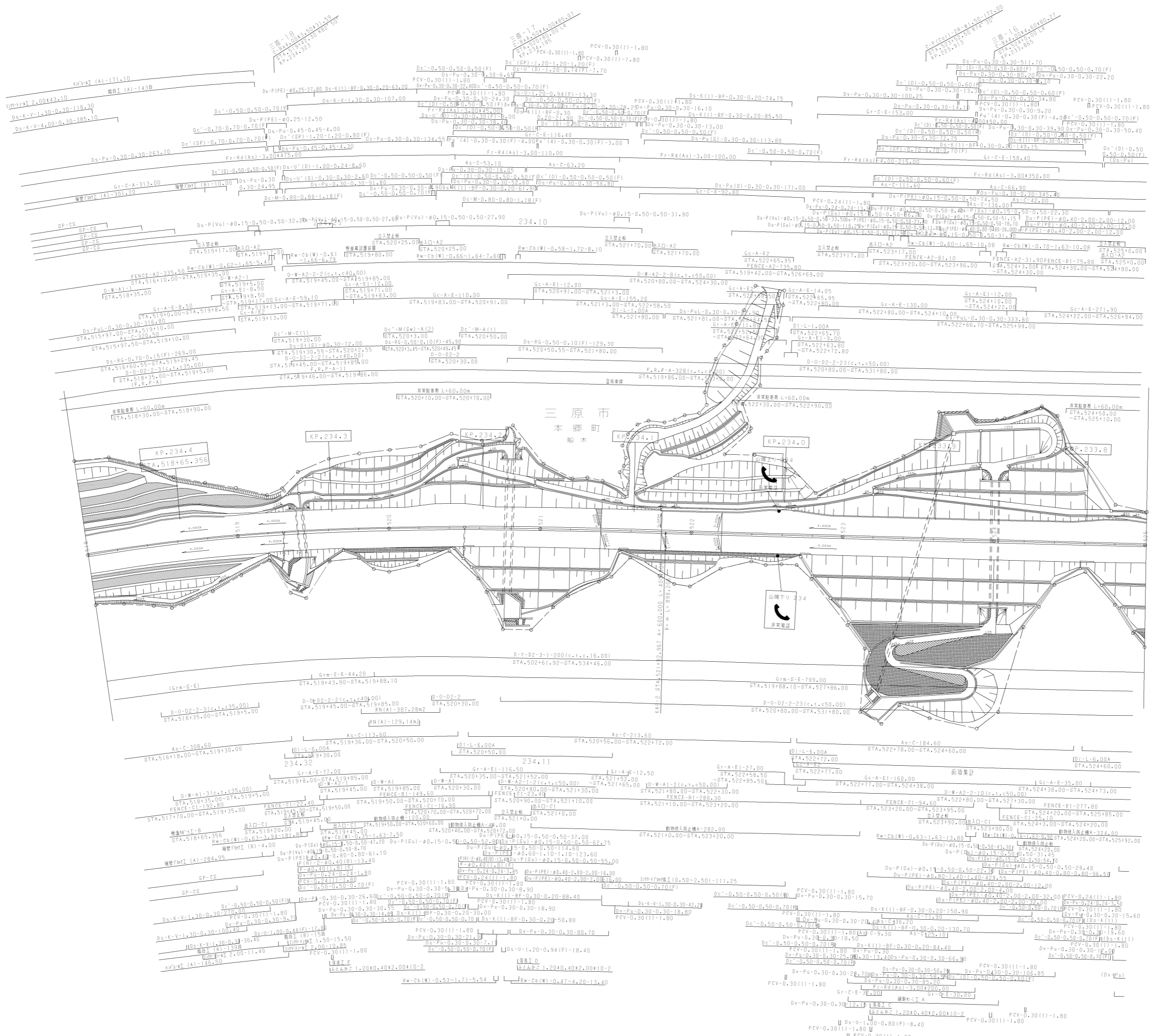
山陽自動車道吹田山口線 山陽自動車道(三原久井~本郷)		
工種	管理用平面図	
名称	KP.232.265 ~ KP.231.565 STA.540+00 ~ STA.547+00	縮尺 1/1000 6 16
西日本高速道路(株)中国支社		



山陽自動車道吹田山口線 山陽自動車道(三原久井~本郷)		
工種	管理用平面図	
名称	KP.232.965 ~ KP.232.265 STA.533+00 ~ STA.540+00	縮尺 1/1000
		7 16

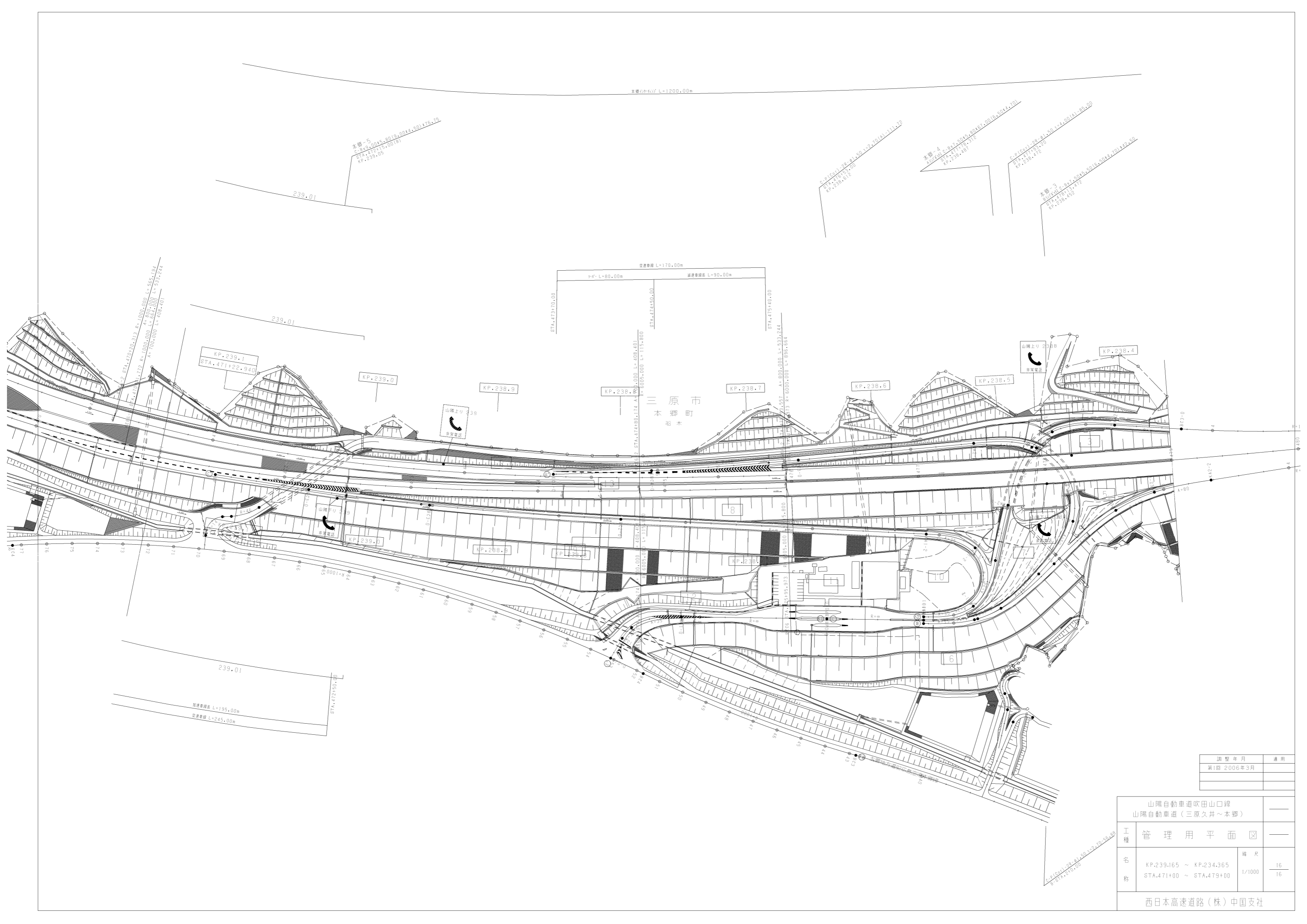
調整年月	適用
第9回 2018年3月	
第10回 2021年03月	
第11回 2023年02月	





調整年月	適用
第4回 2011年3月	
第5回 2012年3月	
第6回 2015年3月	

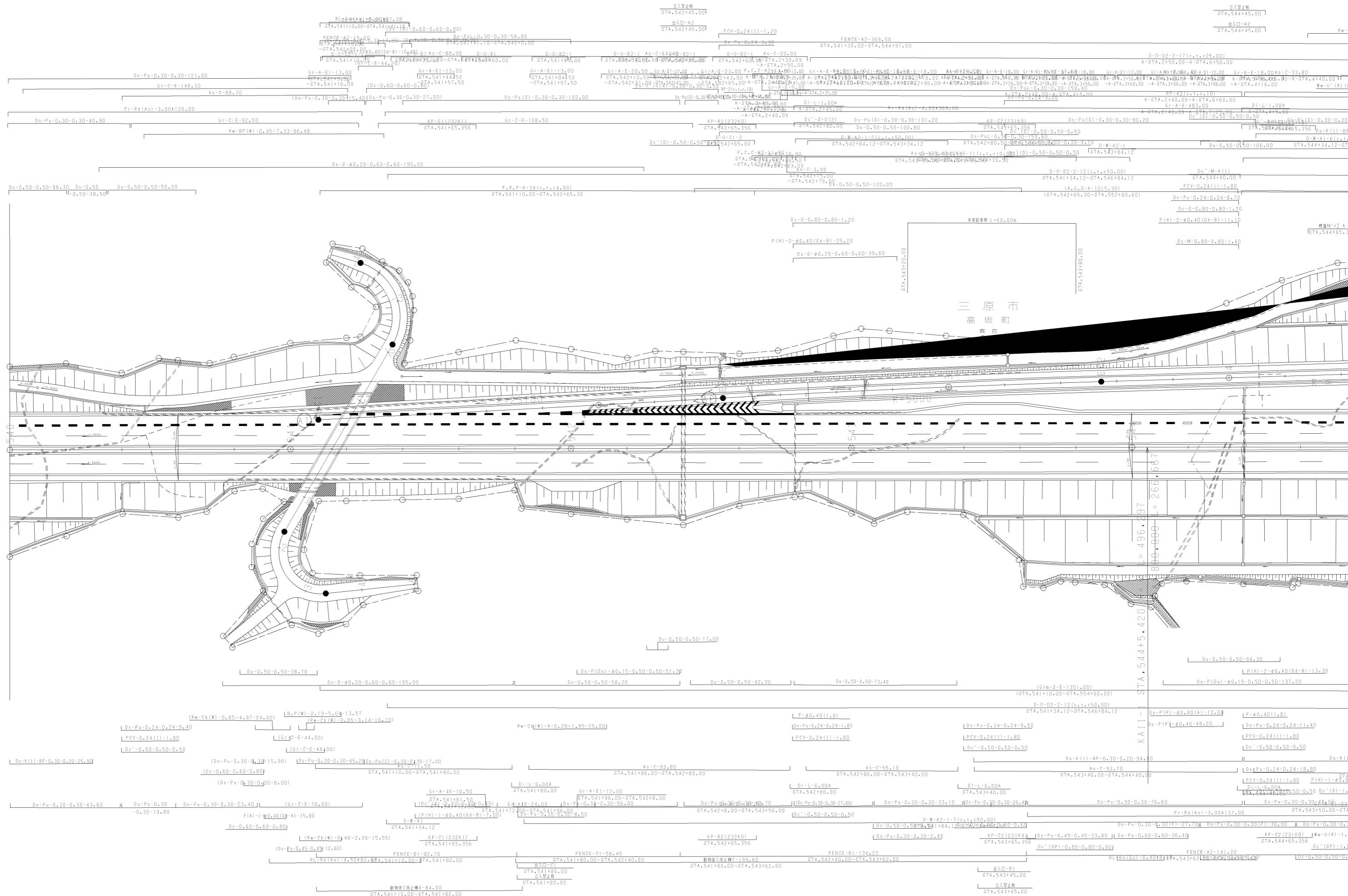
工種	山陽自動車道吹田山口線 山陽自動車道(三原久井~本郷)		
	管理用平面図		
名称	KP.234.465 ~ KP.233.765	縮尺	1/1000
	STA.518+00 ~ STA.525+00		9 16
西日本高速道路(株)中国支社			



調整年月	適用
第1回 2006年3月	

山陽自動車道吹田山口線		
山陽自動車道(三原久井~本郷)		
工種	管理用平面図	—
名称	KP.239.165 ~ KP.234.365 STA.471+00 ~ STA.479+00	縮尺 1/1000 16 16

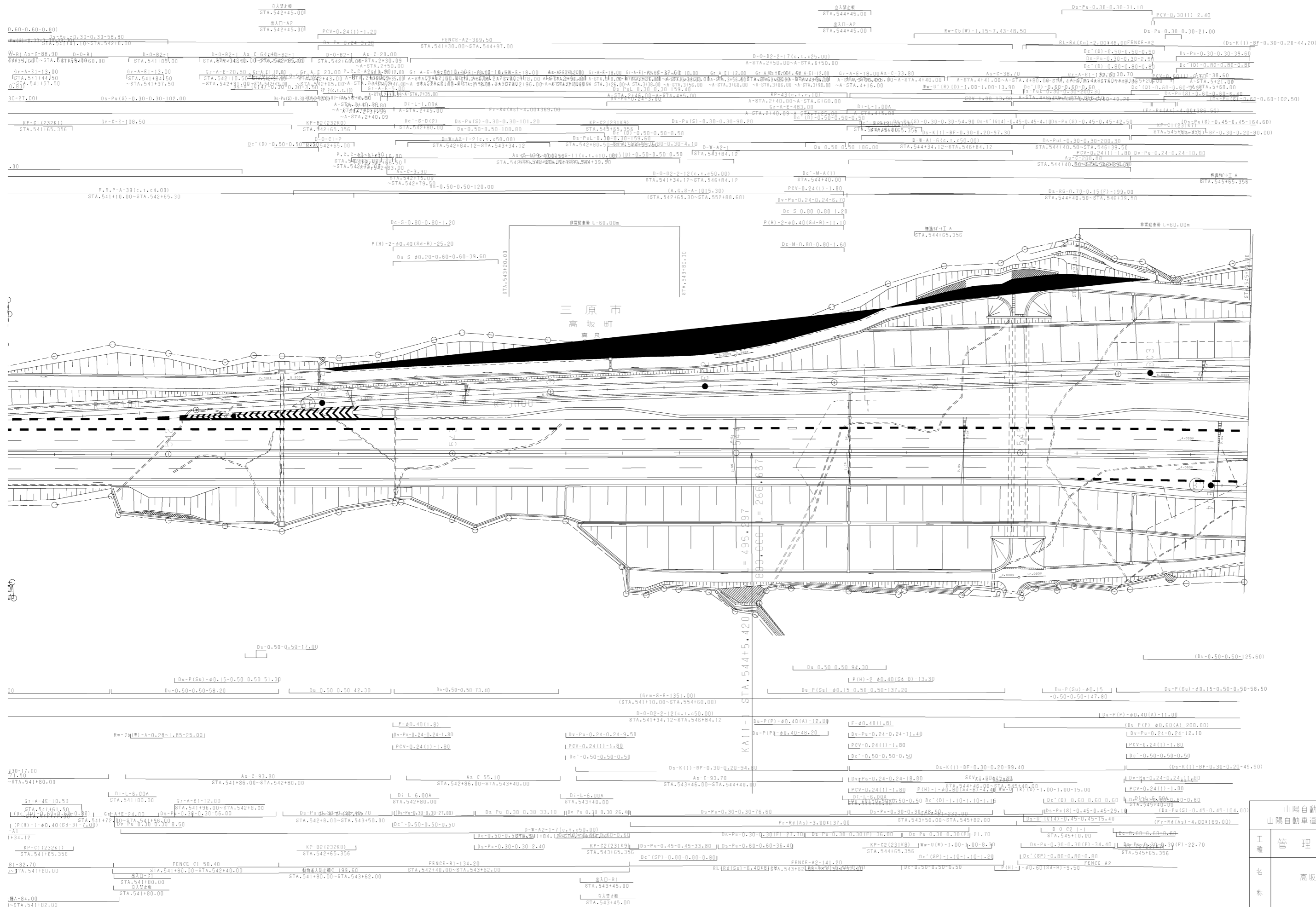
西日本高速道路(株)中国支社



三原市  
高坂町

KALI  
STA. 544+5.420

標高"丁" A  
STA. 544+65.3



調整年月	適用
第2回 2012年3月	
第3回 2014年3月	
第4回 2015年3月	

山陽自動車道吹田山口線 山陽自動車道(三原久々〜本郷)		
工種	管理用平面図	
名称	高坂町1/A (1)	縮尺 1/500
西日本高速道路(株)中国支社		



新設置基点 (世界測地系)		
測点	X	Y
Y1	-169389.968	77420.209
Y2	-169525.143	77389.805
Y3	-169516.787	77395.298
Y4	-169477.609	77386.290
Y5	-169474.641	77385.842
Y6	-169471.641	77385.896
Y7	-169468.691	77386.439
Y8	-169465.869	77387.458
Y9	-169463.252	77388.924
Y10	-169460.665	77391.033
Y11	-169414.707	77440.196
Y12-1	-169395.881	77422.602
Y12-2	-169395.829	77422.659
Y13	-169395.574	77420.399
Y14	-169390.230	77420.230

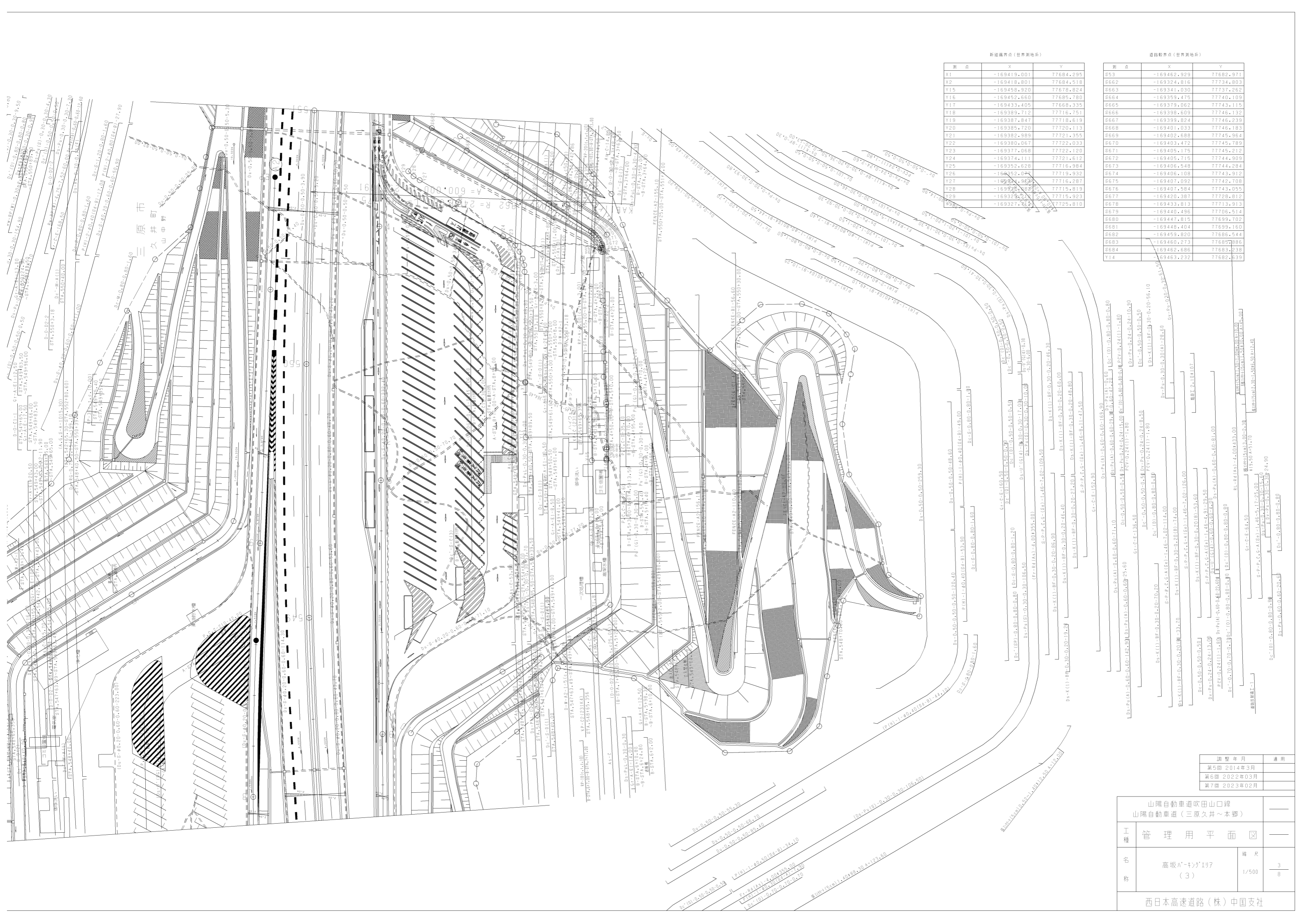
  

道路境界点 (世界測地系)		
測点	X	Y
S253	-169402.955	77406.325
S254	-169403.343	77405.896
S255	-169409.099	77399.551
S256	-169414.139	77394.152
S257	-169416.056	77392.102
S439	-169402.798	77406.498
S440	-169389.828	77420.095
S486	-169526.926	77382.191
S487	-169508.139	77377.800
S488	-169506.436	77377.418
S489	-169505.564	77377.048
S490	-169489.867	77373.369
S491	-169487.719	77372.865
S492	-169480.931	77371.282
S493	-169468.278	77368.332
S494	-169454.576	77365.128
S495	-169451.481	77364.405
S496	-169448.750	77363.766
S497	-169446.633	77363.686
S498	-169444.791	77364.003
S499	-169442.657	77364.614
S500	-169441.104	77365.469
S501	-169427.676	77379.672
S502	-169427.403	77379.961
S503	-169417.352	77390.715

調整年月	適用
第1回 2006年3月	
第2回 2010年3月	
第3回 2014年3月	

山陽自動車道吹田山口線 山陽自動車道(三原久井野~本郷)		—	
工種	管理用平面図	—	
名称	高坂パ・キン'IV (2)	縮尺	1/500
			2/8
西日本高速道路(株)中国支社			





新道端角点 (世界測地系)

測点	X	Y
X1	-169419.001	77684.295
X2	-169418.801	77684.518
Y15	-169458.920	77678.824
Y16	-169452.660	77685.780
Y17	-169433.405	77669.335
Y18	-169389.712	77716.751
Y19	-169387.847	77718.619
Y20	-169385.720	77720.113
Y21	-169382.989	77721.355
Y22	-169380.057	77722.033
Y23	-169377.058	77722.120
Y24	-169374.111	77721.612
Y25	-169352.628	77716.984
Y26	-164352.004	77719.932
Y27	-16922.942	77716.287
Y28	-16922.942	77715.819
Y29	-16922.942	77715.923
Y30	-16922.942	77725.810

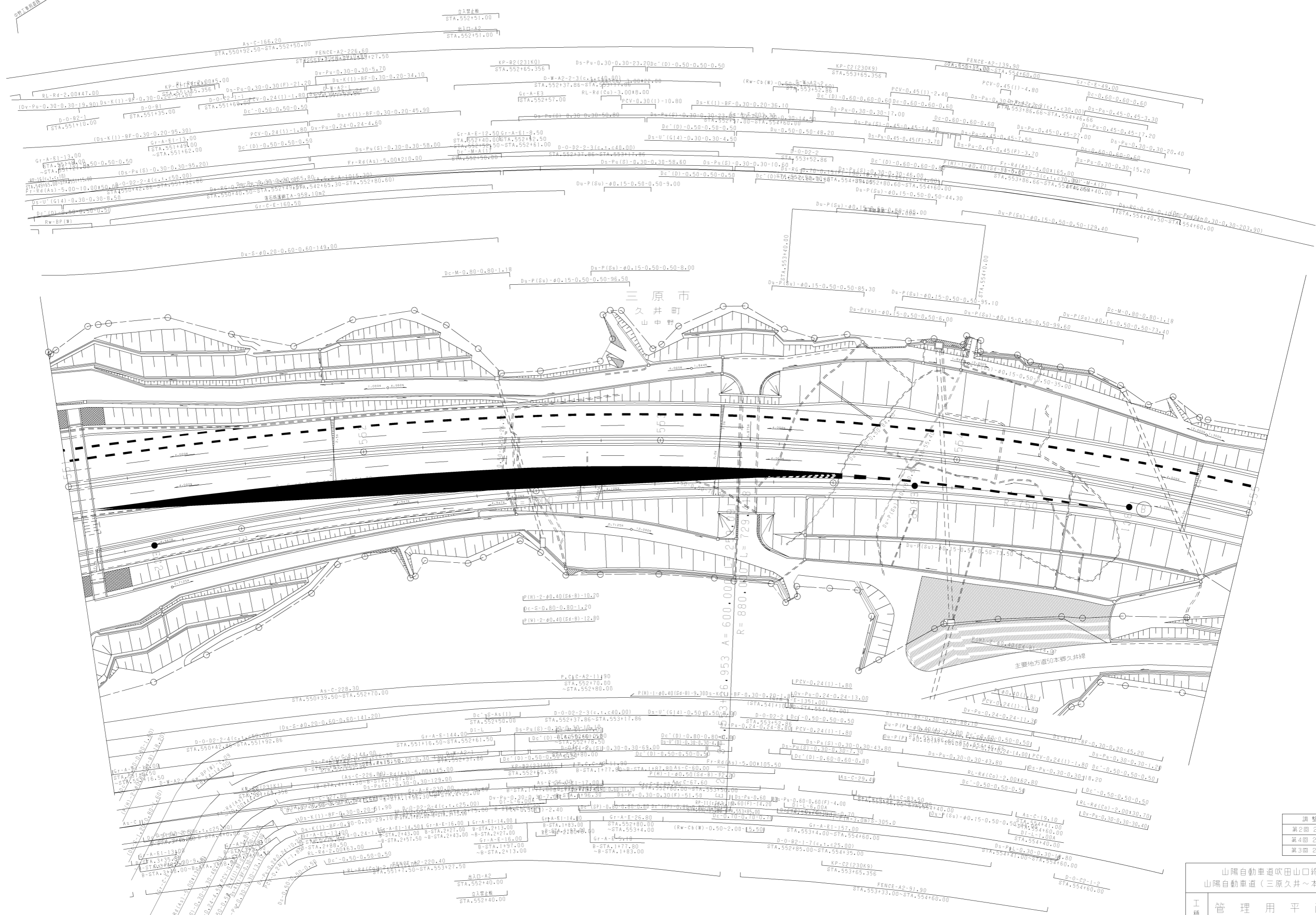
道路終角点 (世界測地系)

測点	X	Y
553	-169462.929	77682.971
5662	-169324.816	77734.803
5663	-169341.030	77737.262
5664	-169359.475	77740.109
5665	-169379.062	77743.115
5666	-169398.609	77746.132
5667	-169399.824	77746.239
5668	-169401.033	77746.183
5669	-169402.688	77745.964
5670	-169403.472	77745.789
5671	-169405.175	77745.212
5672	-169405.715	77744.909
5673	-169406.548	77744.284
5674	-169406.108	77743.912
5675	-169407.092	77742.708
5676	-169407.584	77743.055
5677	-169420.387	77728.812
5678	-169433.813	77713.913
5679	-169440.496	77706.514
5680	-169447.815	77699.702
5681	-169448.404	77699.150
5682	-169459.820	77686.544
5683	-169460.273	77685.886
5684	-169462.686	77682.238
Y14	-169463.232	77682.639

調整年月	適用
第5回 2014年3月	—
第6回 2022年03月	—
第7回 2023年02月	—

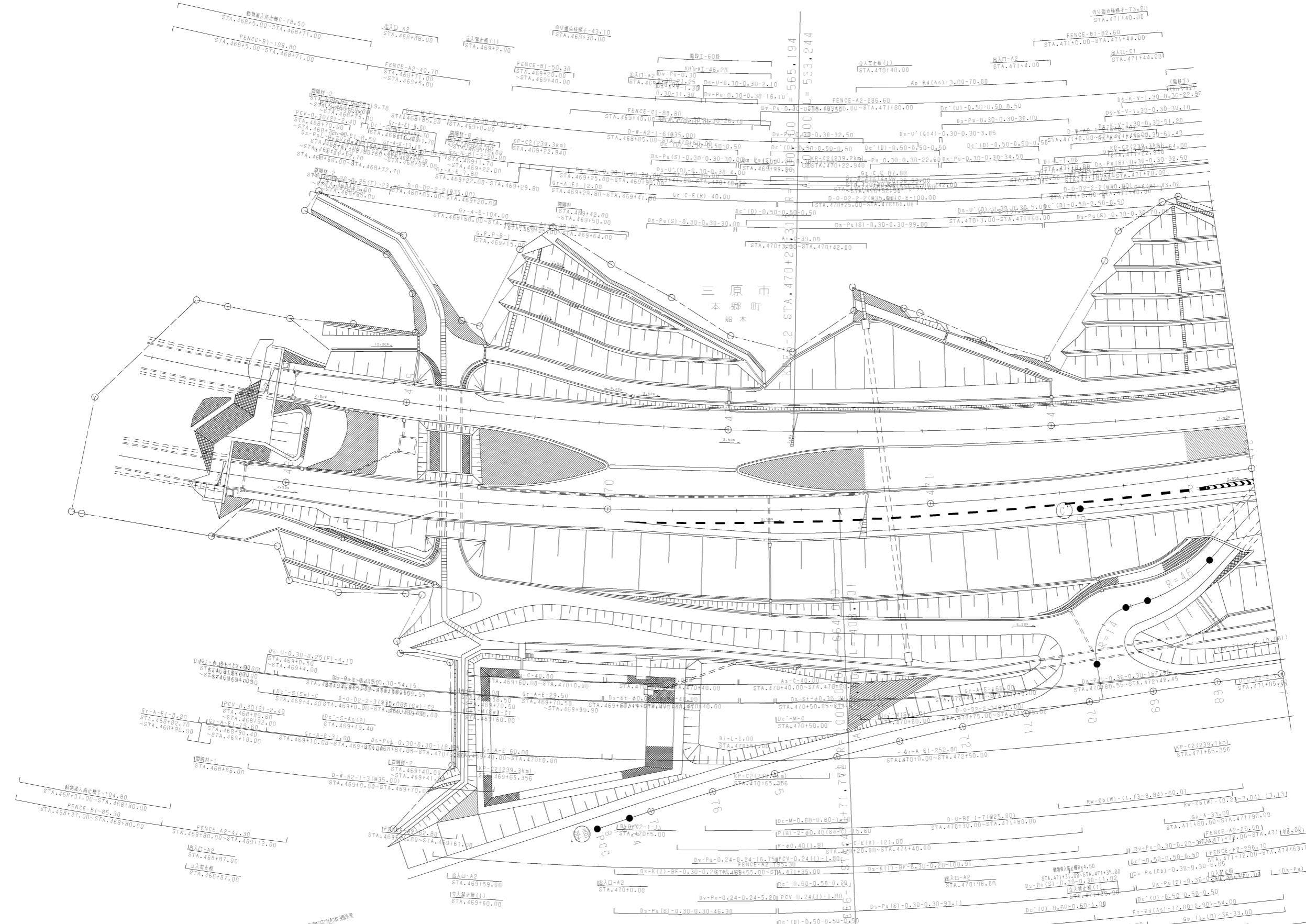
山陽自動車道吹田山口線 山陽自動車道 (三原久井 ~ 本郷)		—	
工種	管理用平面図	—	
名称	高坂バ・キョウリョウ (3)	縮尺	3/8
西日本高速道路 (株) 中国支社			

山陽自動車道 4.00m L-603.13m



調整年月	適用
第2回 2011年3月	
第4回 2016年3月	
第3回 2017年3月	

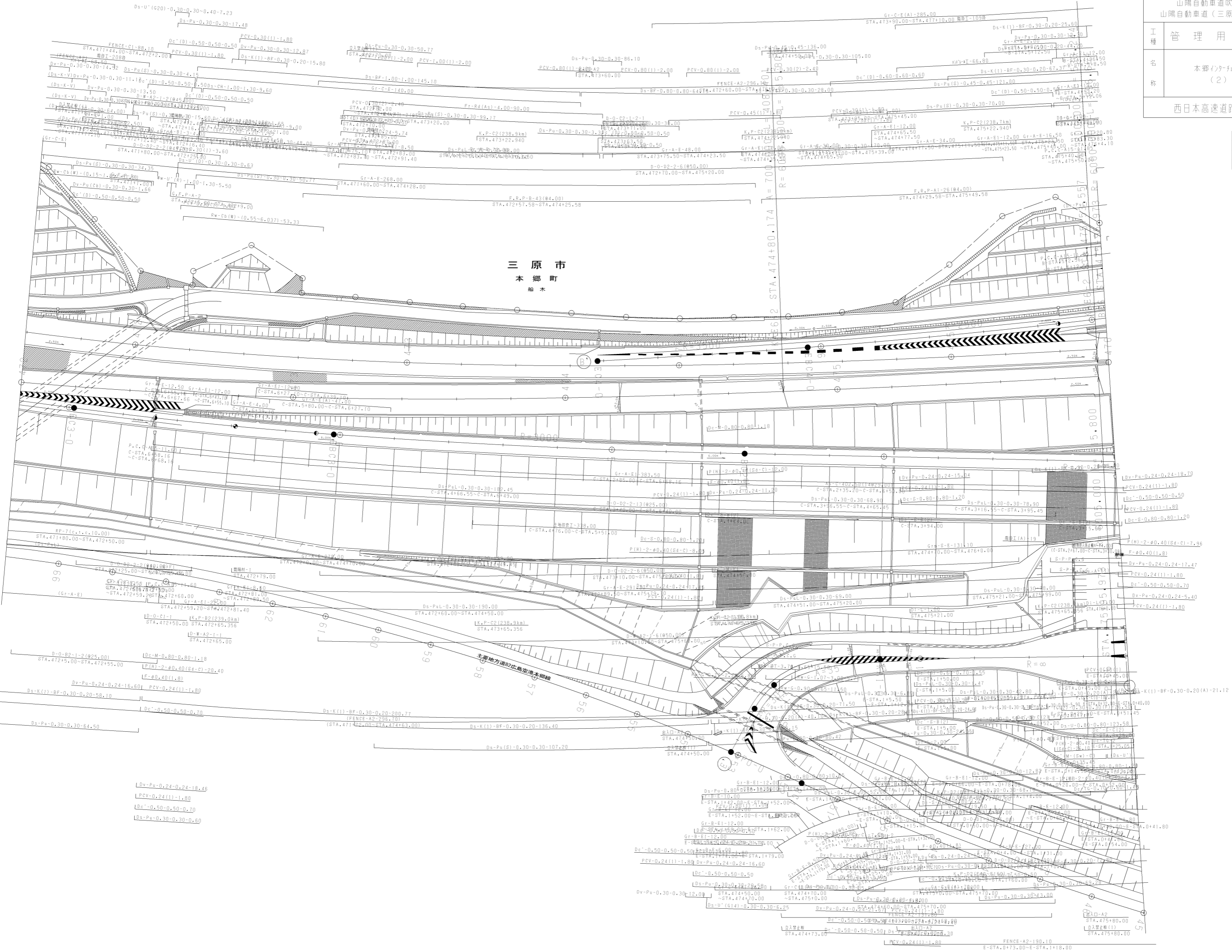
山陽自動車道吹田山口線 山陽自動車道(三原久井~本郷)		
工種	管理用平面図	
名称	高坂バード'17 (4)	縮尺 1/500 4/8
西日本高速道路(株)中国支社		

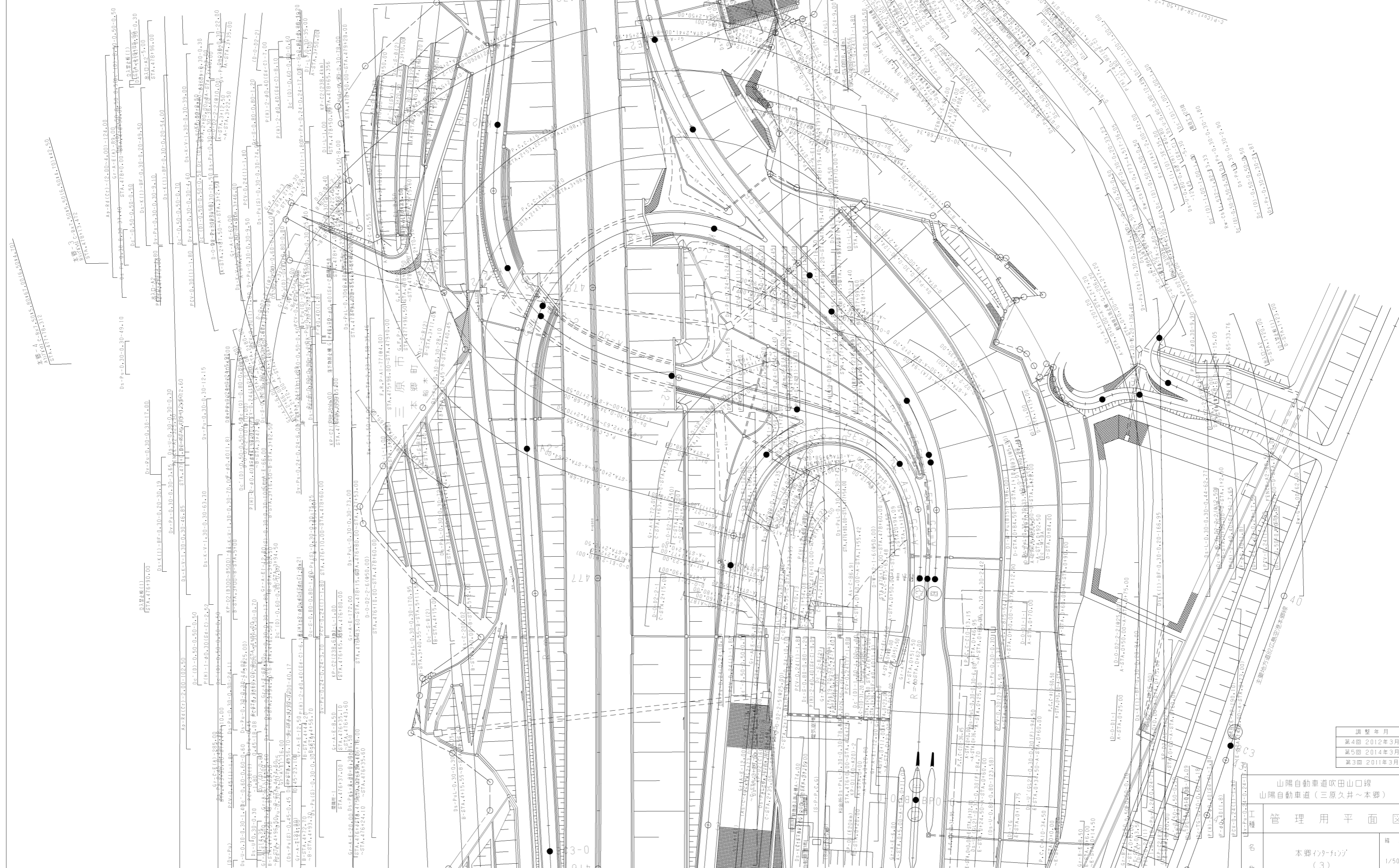


調整年月	適用
第3回 2012年3月	
第4回 2014年3月	
第5回 2015年3月	

山陽自動車道吹田山口線 山陽自動車道(三原久々〜本郷)		
工種	管理用平面図	
名称	本郷インターチェンジ (1)	縮尺 1/500
西日本高速道路(株)中国支社		5/8

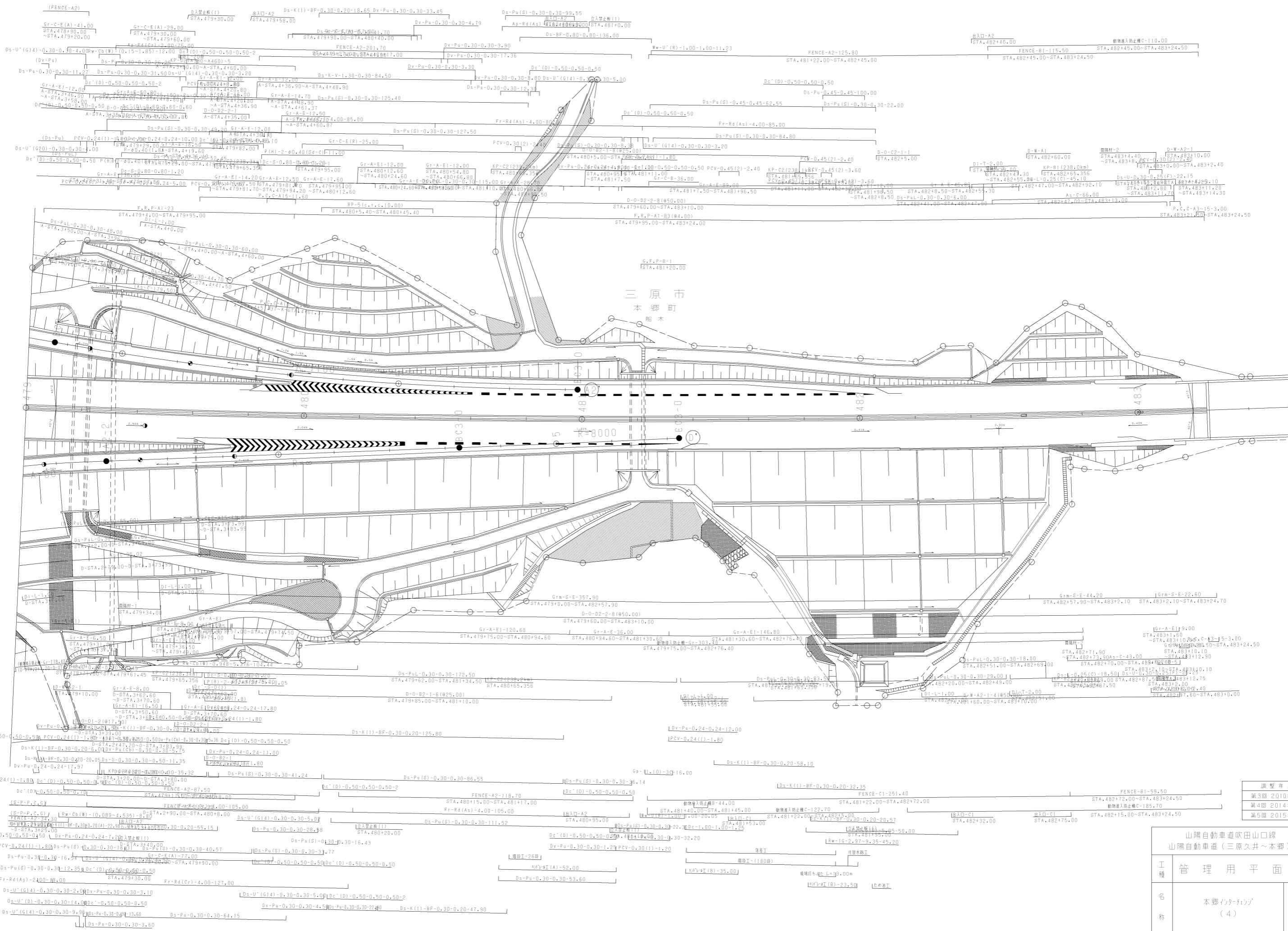
調整年月	適用
第4回 2012年3月	
第2回 2009年3月	
第3回 2010年3月	





調整年月	適用
第4回 2012年3月	
第5回 2014年3月	
第3回 2011年3月	

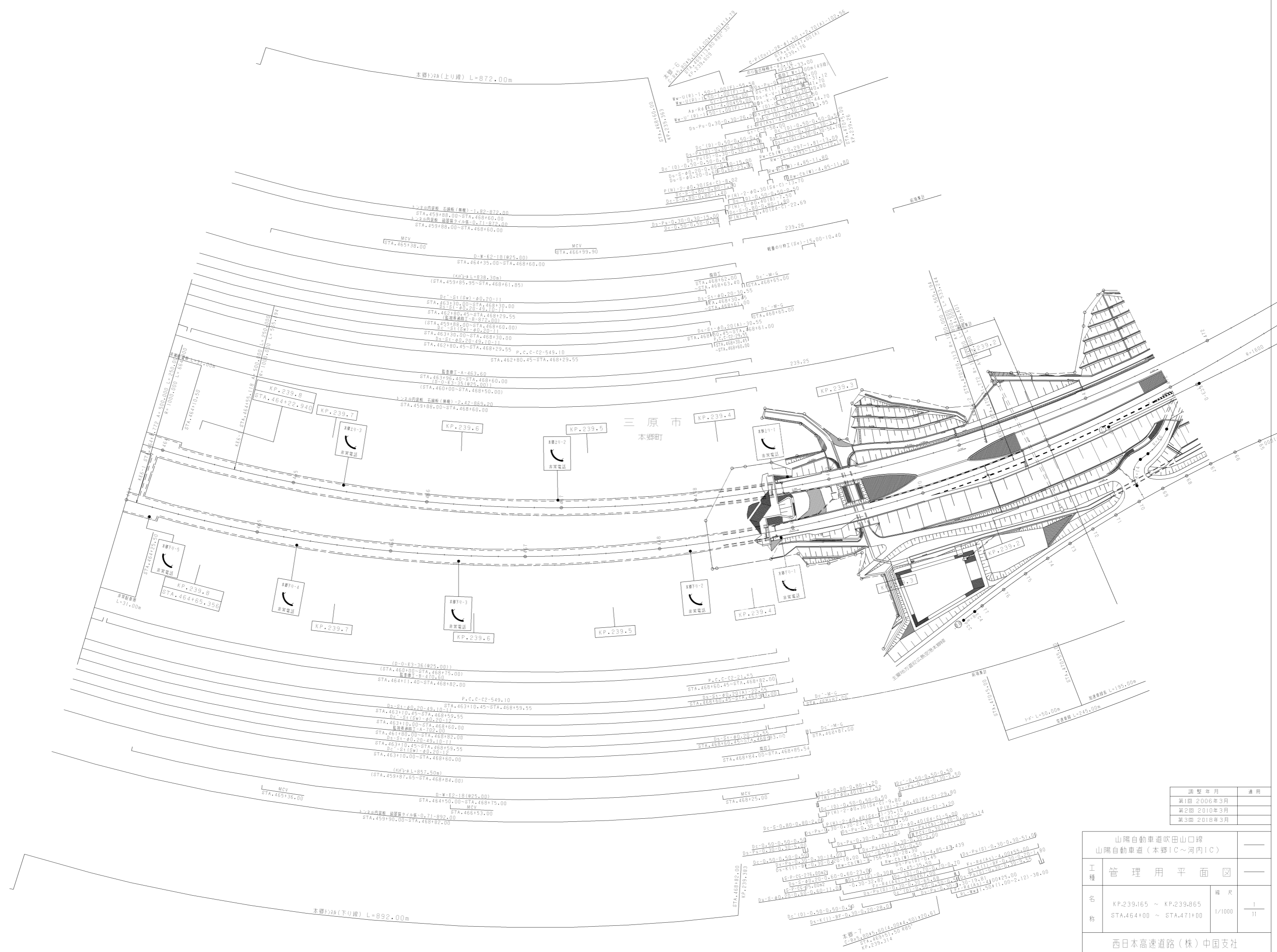
山陽自動車道吹田山口線 山陽自動車道(三原久井~本郷)	
工務 名称	管理用平面図
本郷(久井~本郷) (3)	7 8
縮尺	1/500



調整年月	適用
第3回 2010年3月	
第4回 2014年3月	
第5回 2015年3月	

山陽自動車道吹田山口線 山陽自動車道(三原久井~本郷)		
工種	管理用平面図	
名称	本郷インターンジ (4)	縮尺 1/500
		8 8

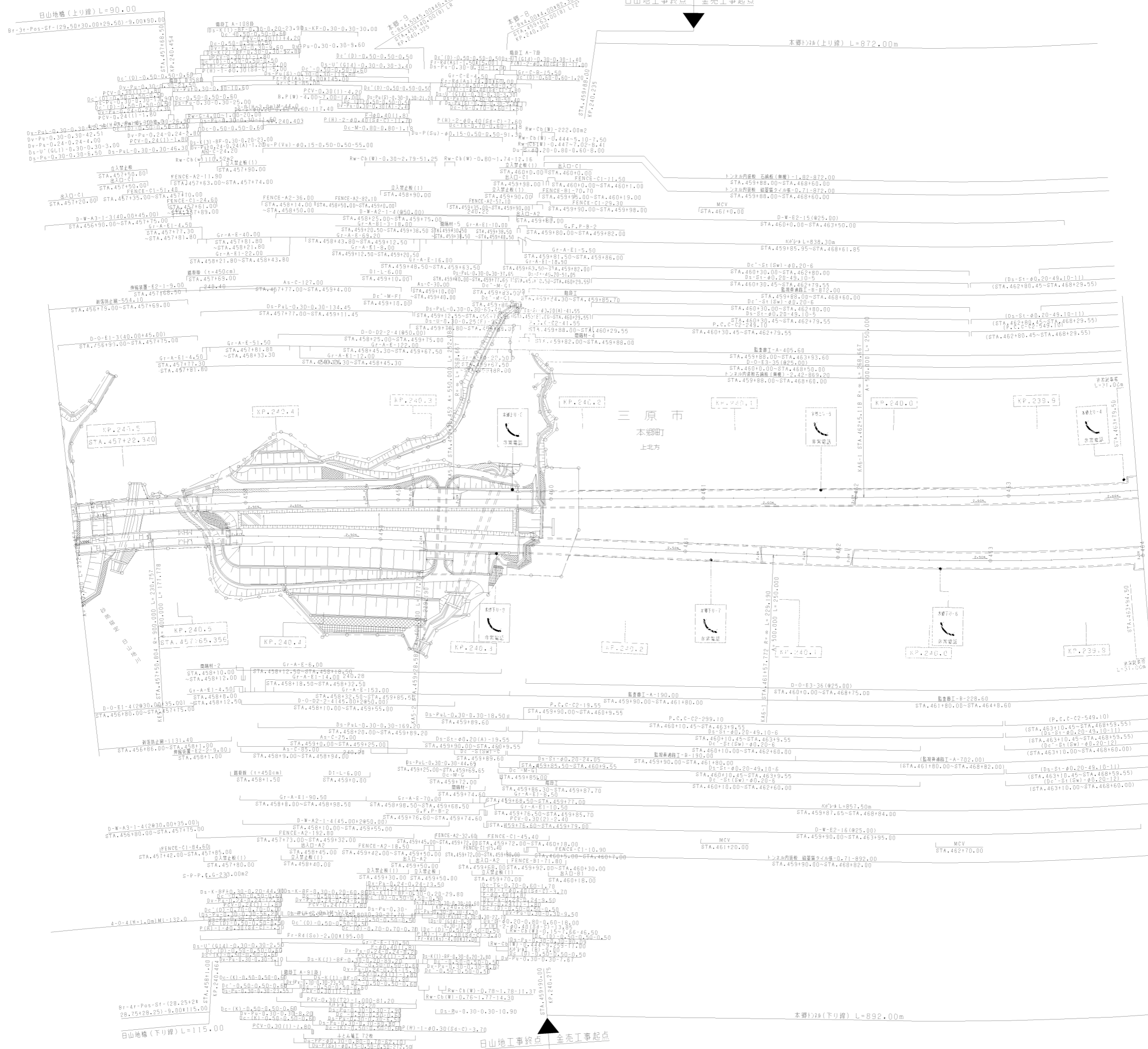
西日本高速道路(株)中国支社



調整年月	適用
第1回 2006年3月	
第2回 2010年3月	
第3回 2018年3月	

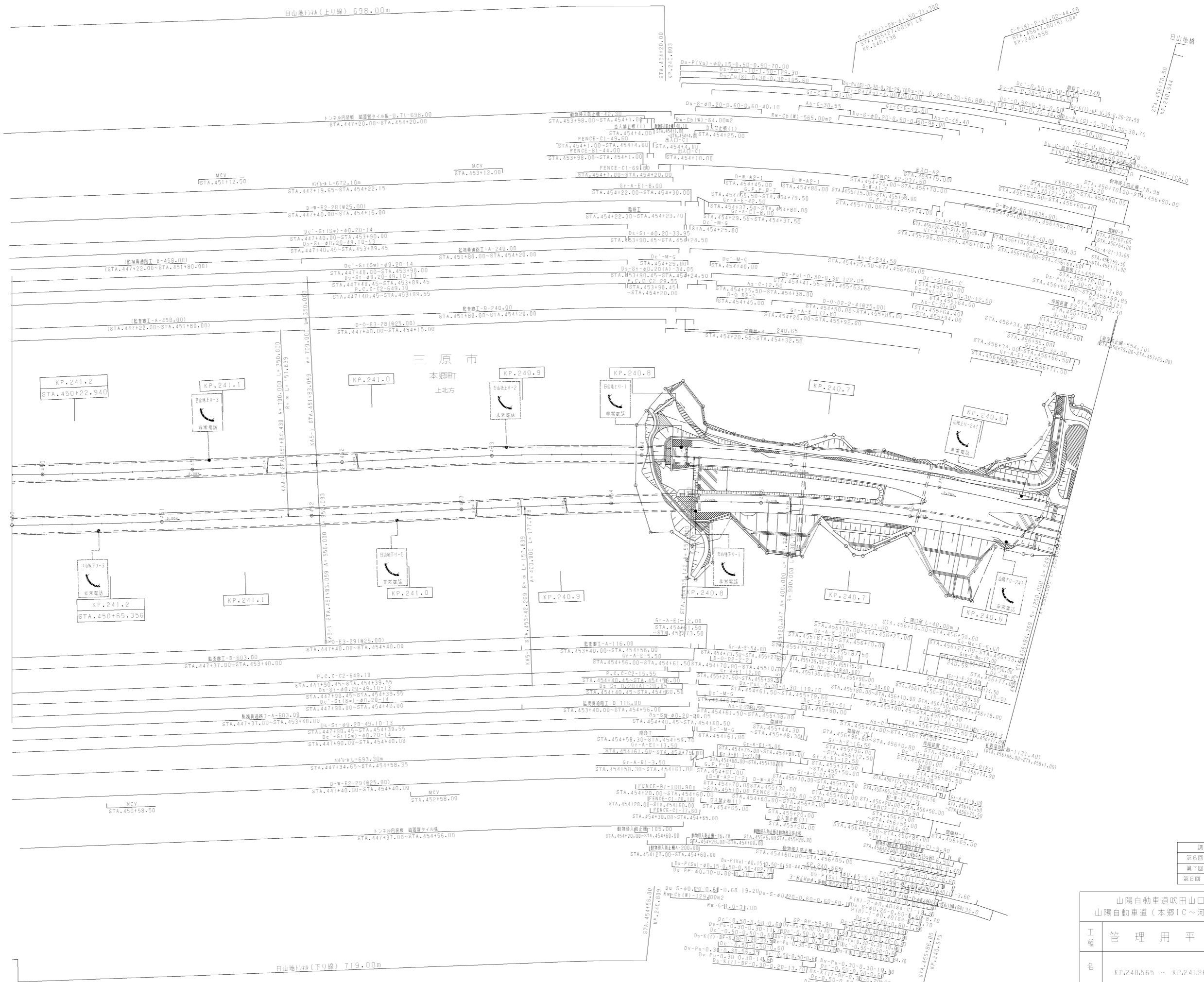
山陽自動車道吹田山口線		
山陽自動車道(本郷IC~河内IC)		
工種	管理用平面図	
名称	KP.239.165 ~ KP.239.865 STA.464+00 ~ STA.471+00	縮尺 1/1000

西日本高速道路(株)中国支社



調整年月	適用
第4回 2018年3月	
第5回 2021年03月	
第6回 2023年02月	

山陽自動車道吹田山線 山陽自動車道(本郷1C~河内1C)			
工種	管理用平面図		
名称	KP.239.865 ~ KP.240.565 STA.457+00 ~ STA.464+00	縮尺	1/1000
			2 11
西日本高速道路(株)中国支社			

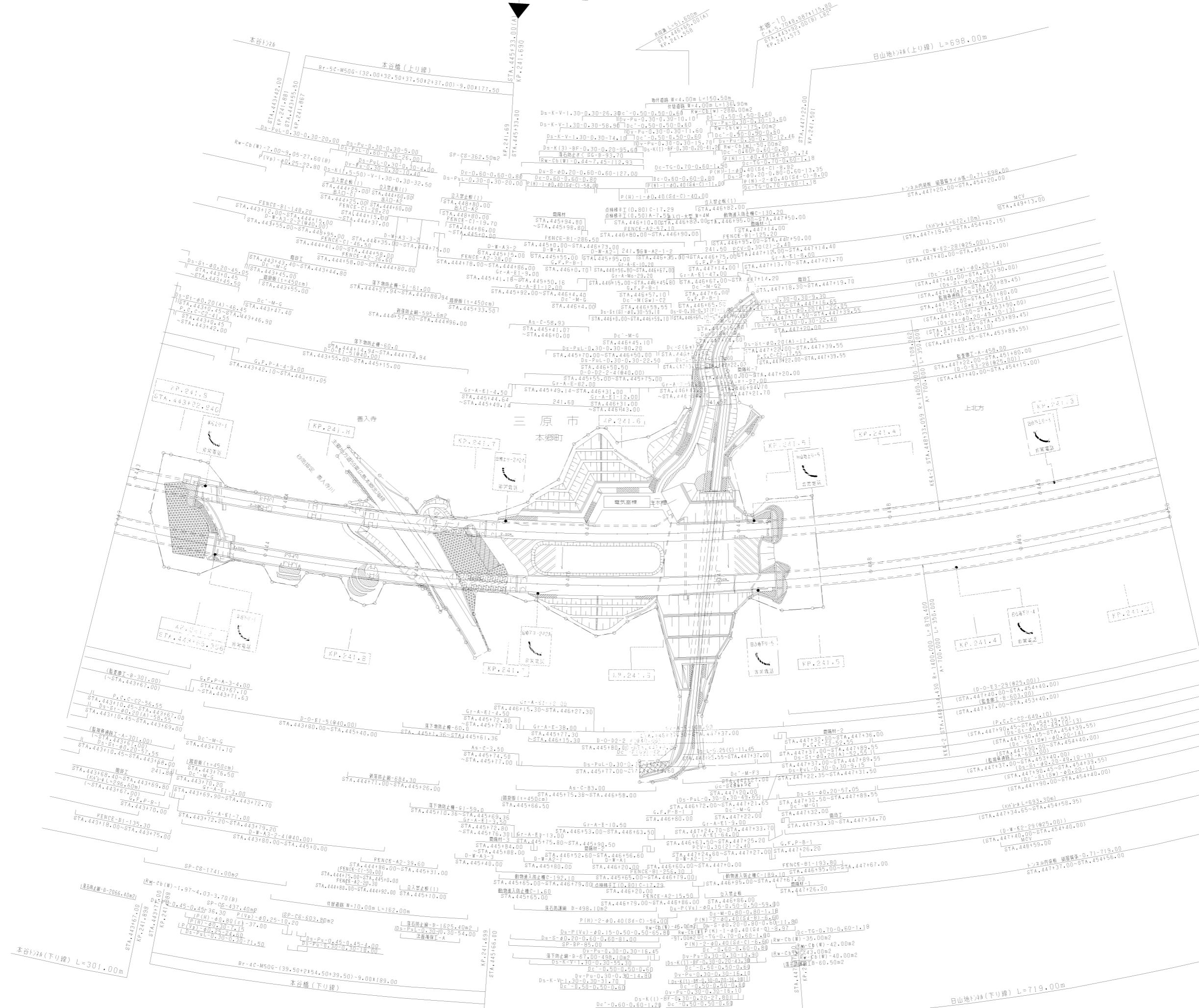


三原市  
本郷町  
上北方

調査年月	適用
第6回 2017年3月	
第7回 2018年3月	
第8回 2023年02月	

山陽自動車道吹田山口線 山陽自動車道(本郷IC~河内IC)		
工種	管理用平面図	
名称	KP.240.55 ~ KP.241.265 STA.450+00 ~ STA.457+00	縮尺 1/1000
		3 11

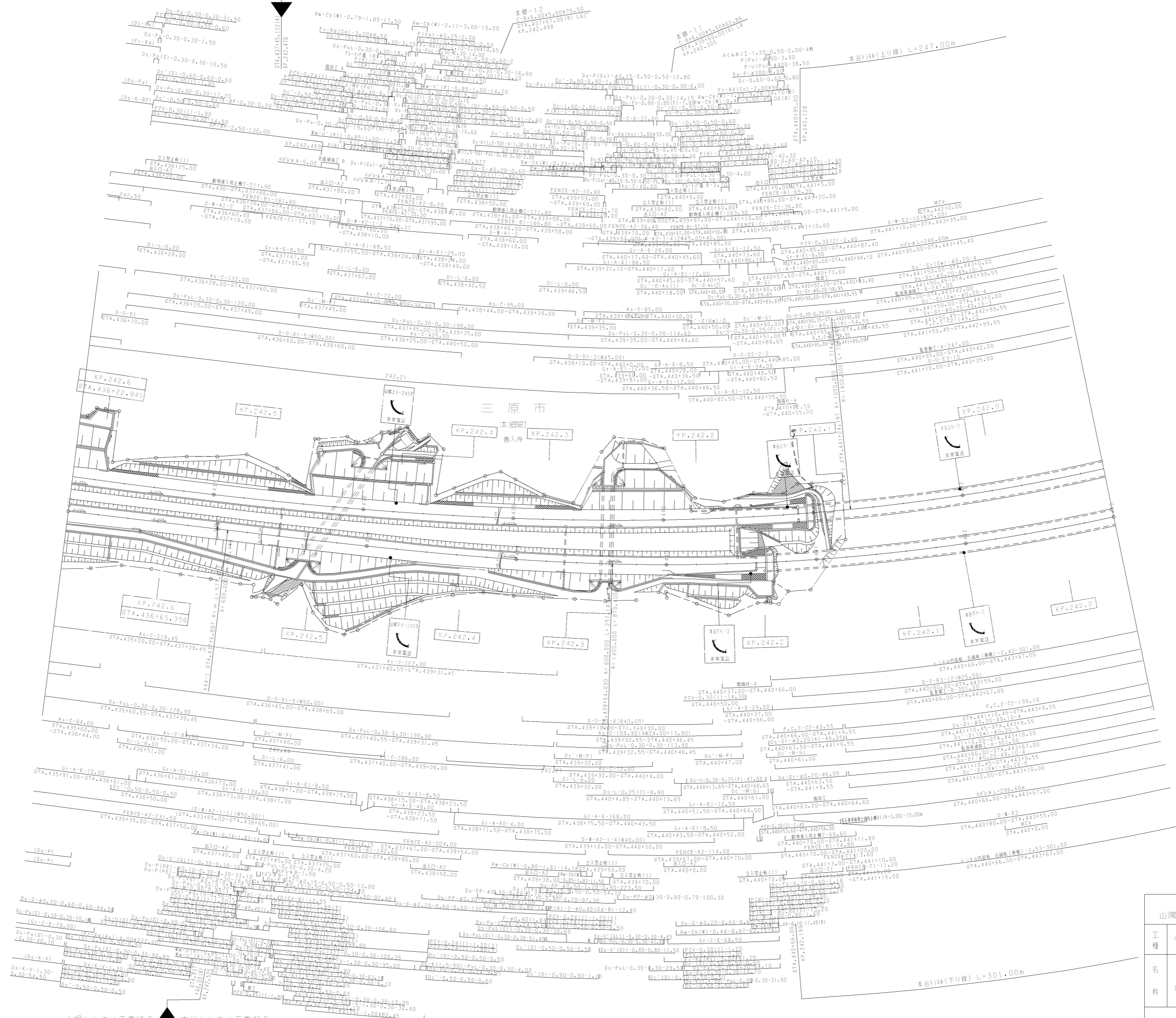
本谷トンネル工事終点 | 日山地工起点



調査年月	適用
第5回 2018年3月	
第6回 2021年03月	
第7回 2023年02月	

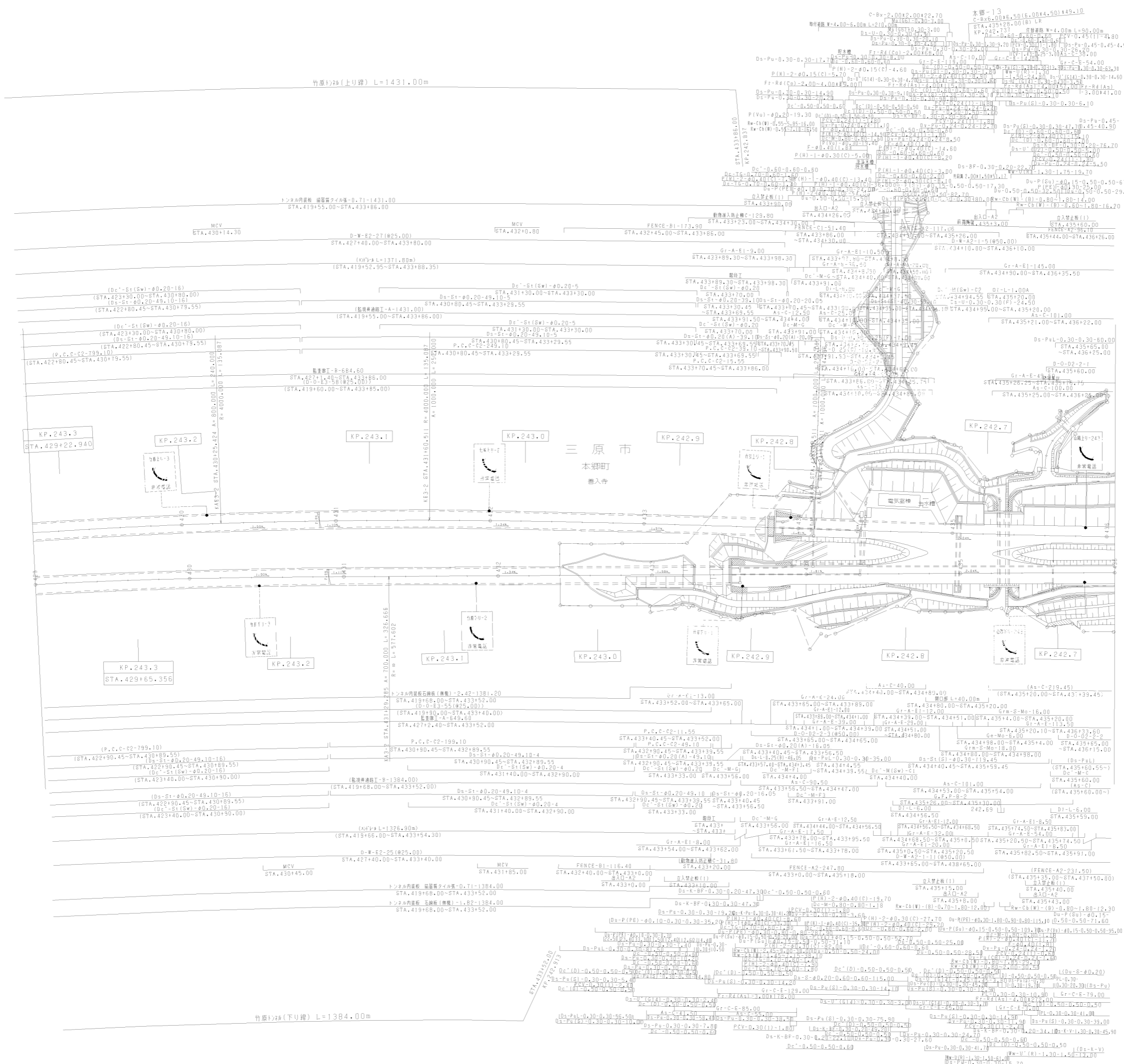
山陽自動車道吹田山口線 山陽自動車道(本郷IC~河内IC)			
工種	管理用平面図	縮尺	1/1000
名称	KP.241.265 ~ KP.241.965 STA.443+00 ~ STA.450+00	幅尺	4 11

土掘トンネル工事終点 本谷トンネル工事起点



調整年月	適用
第7回 2017年3月	
第8回 2018年3月	
第9回 2021年03月	

山陽自動車道吹田山口線 山陽自動車道(本郷IC~河内IC)		
工種	管理用平面図	
名称	KP.241.965 ~ KP.242.665 STA.436+00 ~ STA.443+00	縮尺 1/1000
		5 11

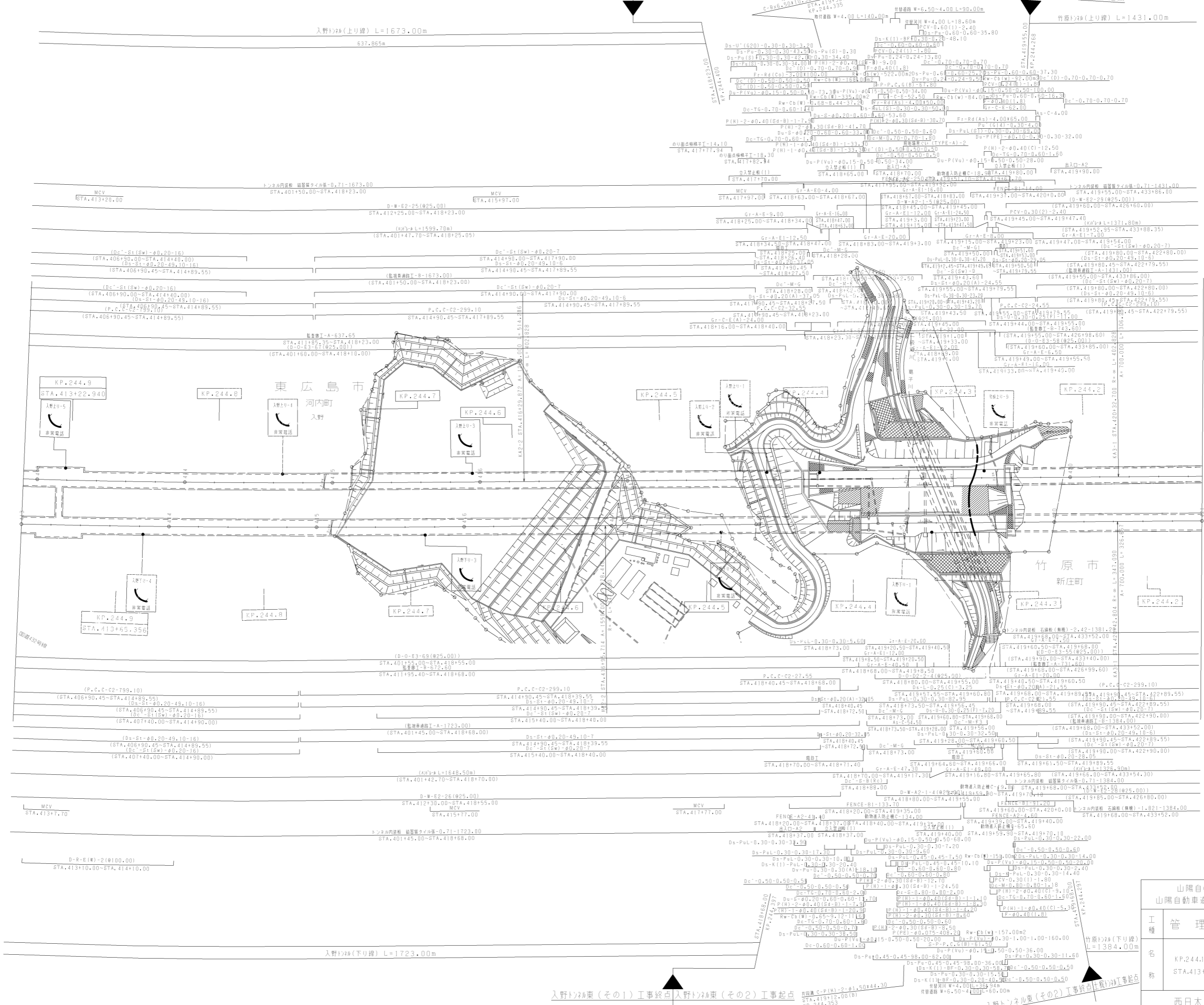


調整年月	適用
第3回 2015年3月	
第4回 2017年3月	
第5回 2018年3月	

山陽自動車道吹田山口線 山陽自動車道(本郷IC~河内IC)		
工種 名称	管理用平面図	縮尺 1/1000
	KP.242.665 ~ KP.243.365 STA.429+00 ~ STA.436+00	6 11
西日本高速道路(株)中国支社		

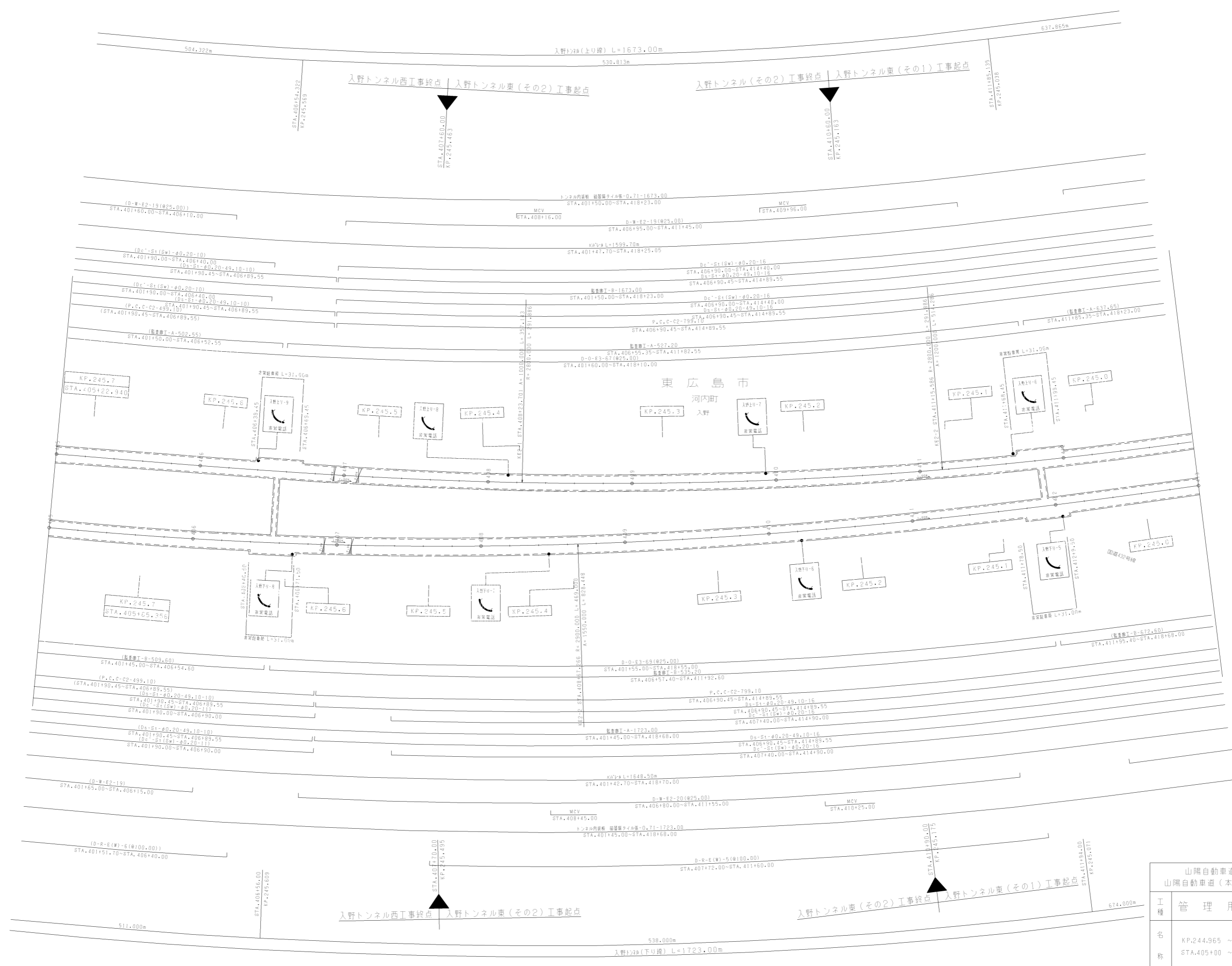


入野トンネル東(その1)工事終点 | 入野トンネル東(その1)工事起点 | 入野トンネル東(その2)工事終点 | 土曜トンネル工事起点



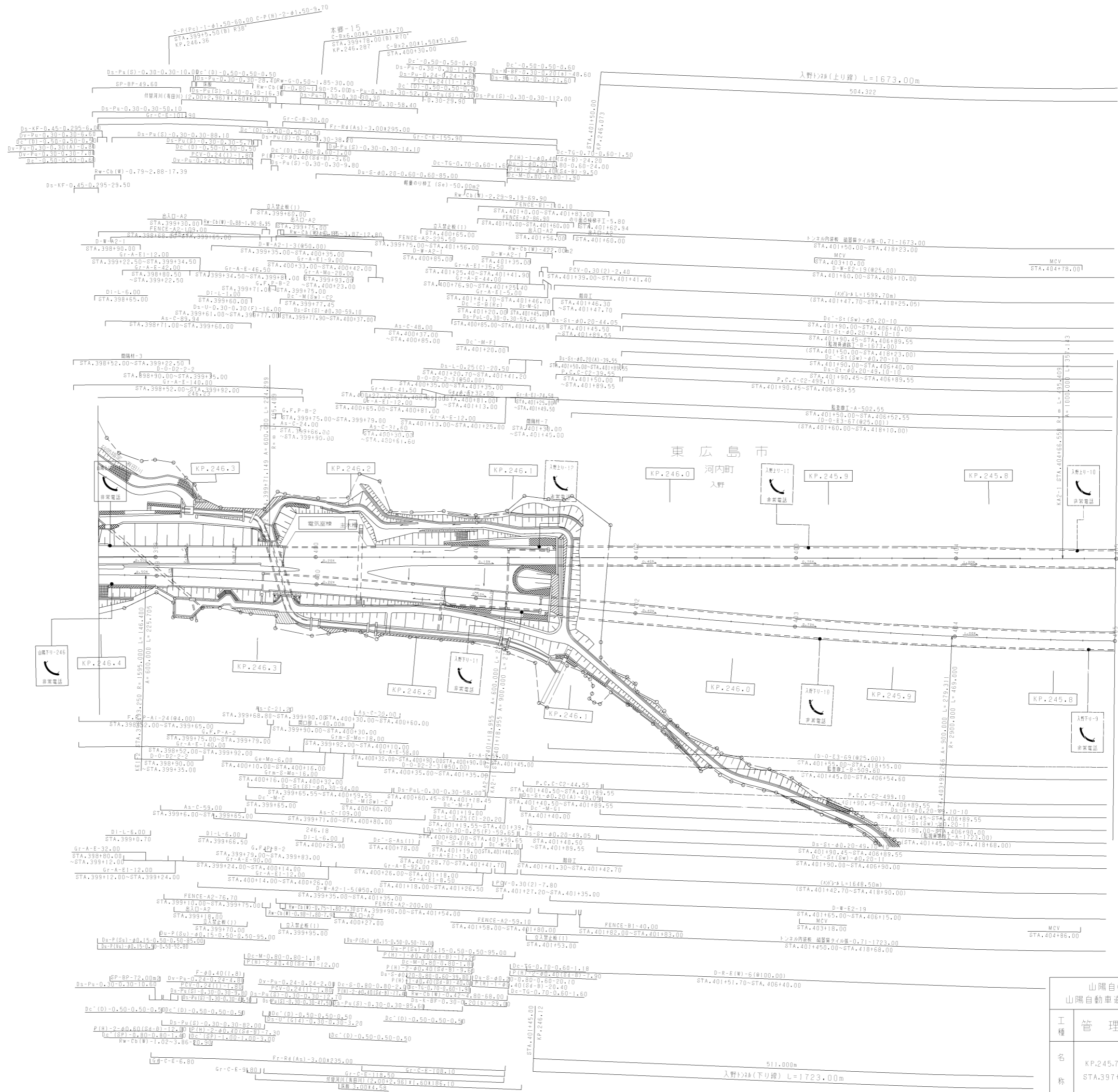
調整年月	適用
第5回 2017年3月	
第6回 2018年3月	
第7回 2021年03月	

山陽自動車道吹田山口線 山陽自動車道(本郷IC~河内IC)		
工種	管理用平面図	
名称	KP.244.165 ~ KP.244.965 STA.413+00 ~ STA.421+00	縮尺 1/1000
		8 11



調整年月	適用
第2回 2009年3月	
第3回 2010年3月	
第4回 2018年3月	

山陽自動車道吹田山口線 山陽自動車道(本郷IC~河内IC)		
工種	管理用平面図	
名称	KP.244.965 ~ KP.245.765 STA.405+00 ~ STA.413+00	縮尺 1/1000
		9 11
西日本高速道路(株) 中国支社		

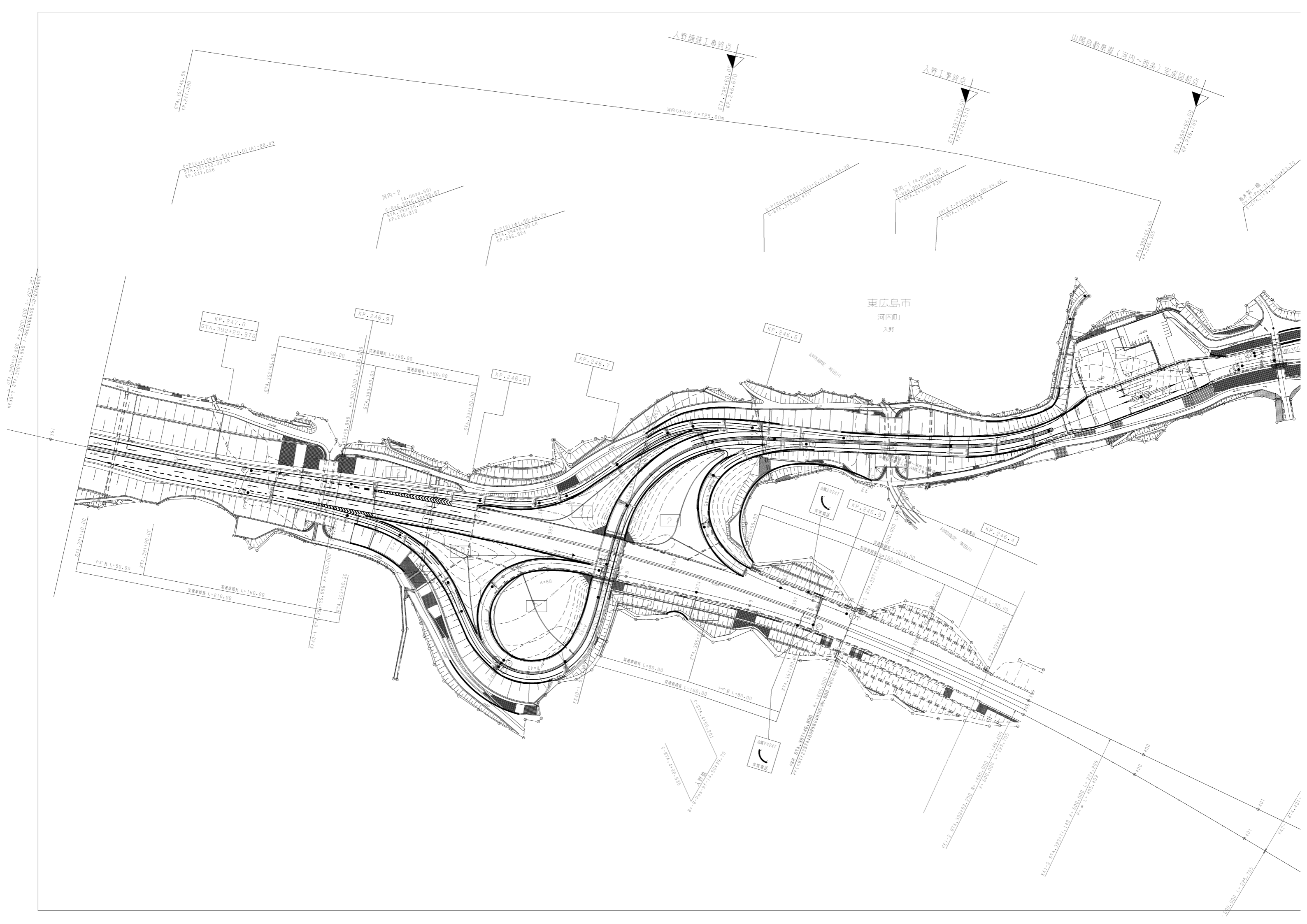


東 広 島 市  
河内町  
入野

調査年月	適用
第2回 2009年3月	
第3回 2010年3月	
第4回 2018年3月	

山陽自動車道吹田山口線 山陽自動車道(本郷IC~河内IC)	
工種	管理用平面図
名称	KP.245.765 ~ KP.246.545 STA.397+20 ~ STA.405+00
縮尺	1/1000
備考	10 11


西日本高速道路(株)中国支社





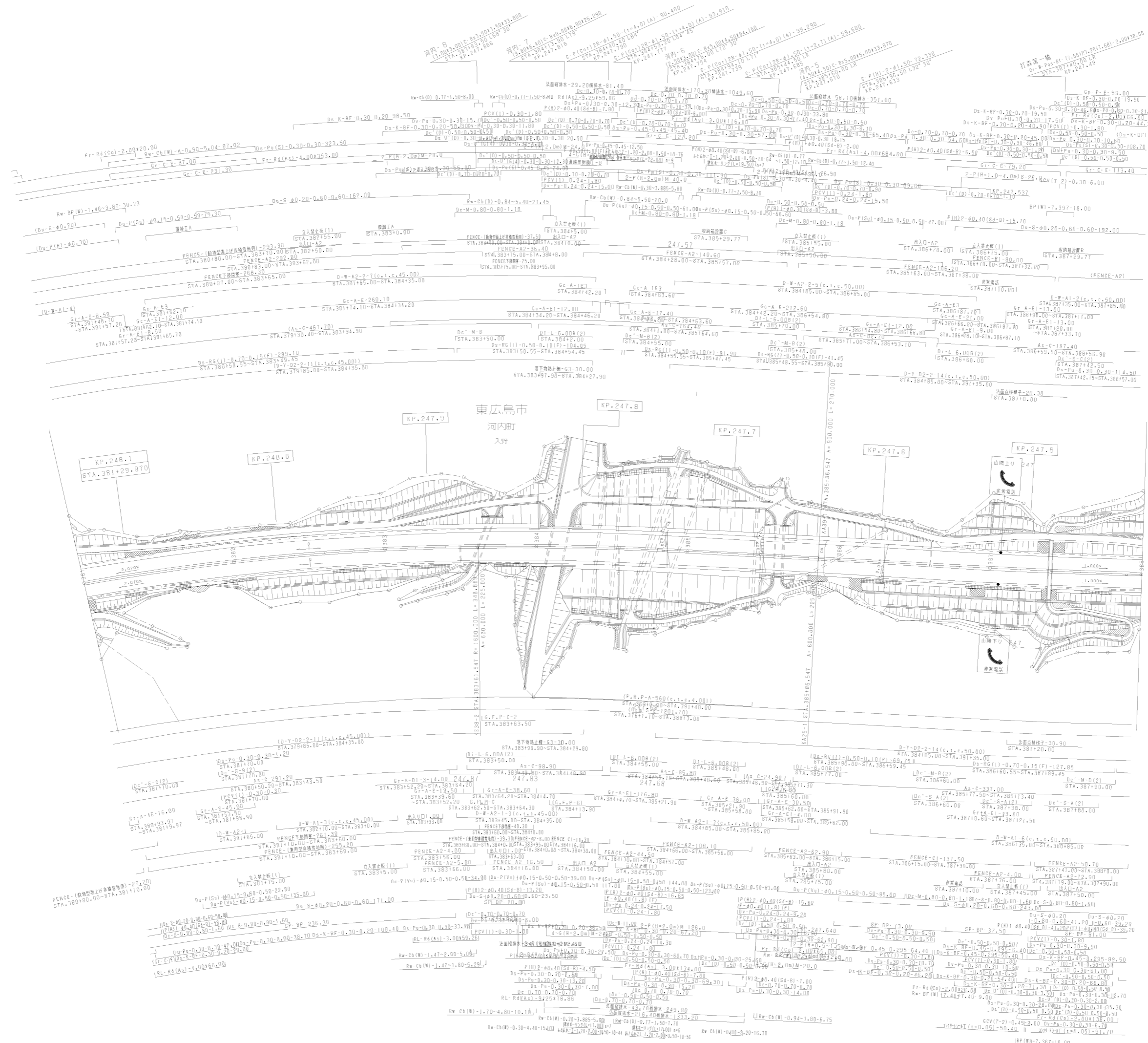






調整年月	適用
第1回 2006年3月	
第2回 2011年3月	
第3回 2022年03月	

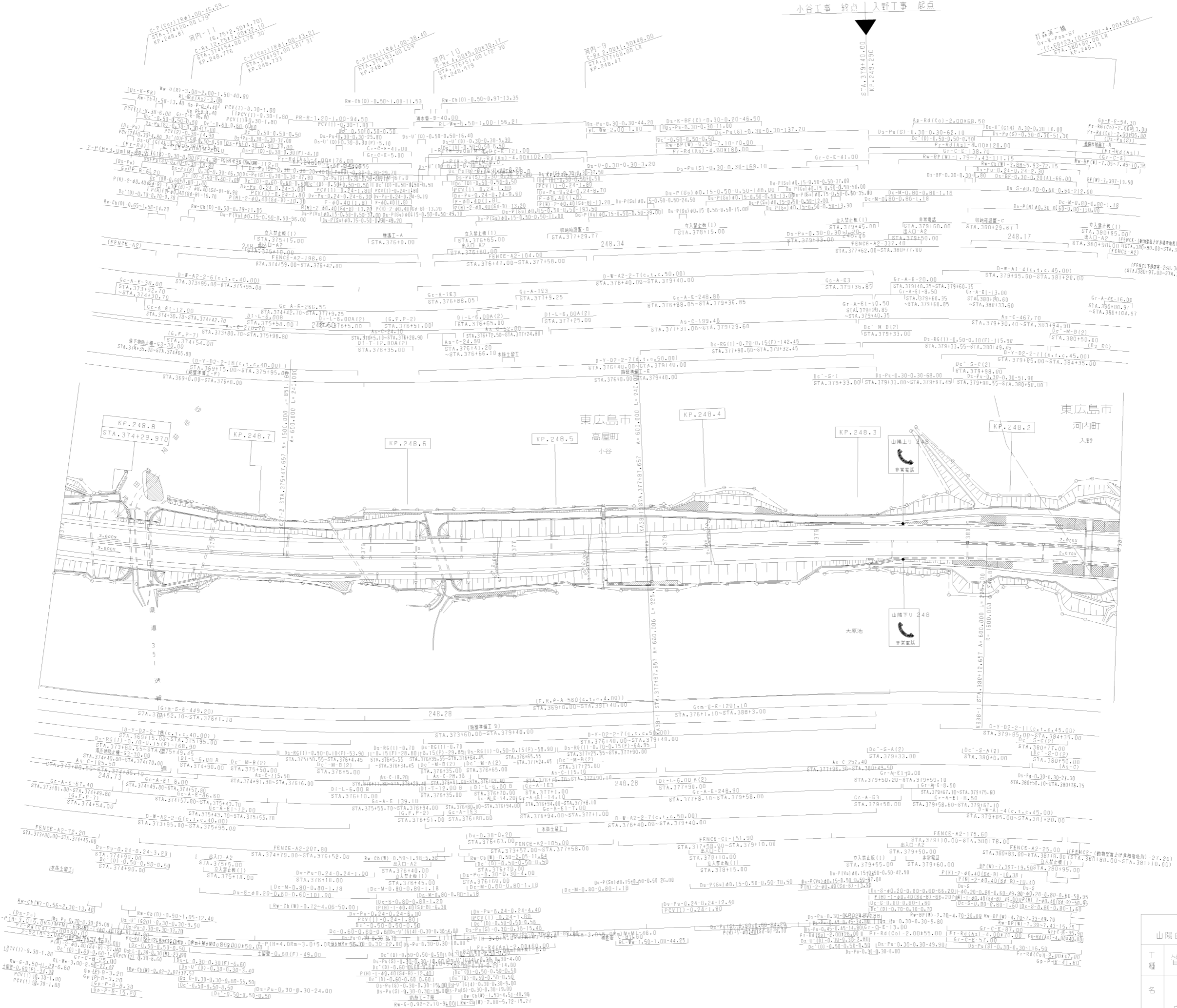
山陽自動車道吹田山口線 山陽自動車道(河内IC~西条IC)		
工種	管理用平面図	
名称	KP.246.83 ~ KP.247.43 STA.388+00 ~ STA.394+00	縮尺 1/1000 2 17



調整年月	適用
第1回 2006年3月	
第2回 2021年03月	
第3回 2022年03月	

山陽自動車道吹田山線		山陽自動車道(河内IC~西条IC)	
工種	管理用平面図	縮尺	
名称	KP.247.43 ~ KP.248.13 STA.381+00 ~ STA.388+00	縮尺	3 1/1000 17
西日本高速道路(株)中国支社			

小谷工事 終点 | 入野工事 起点




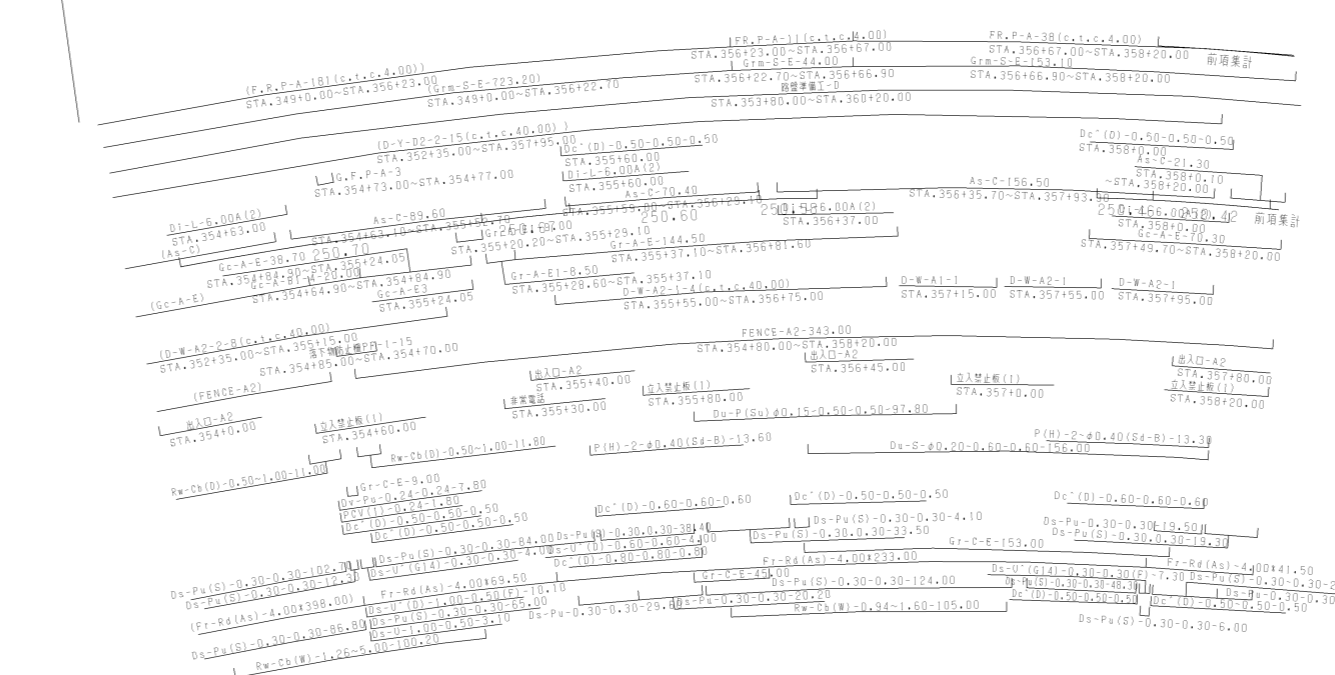
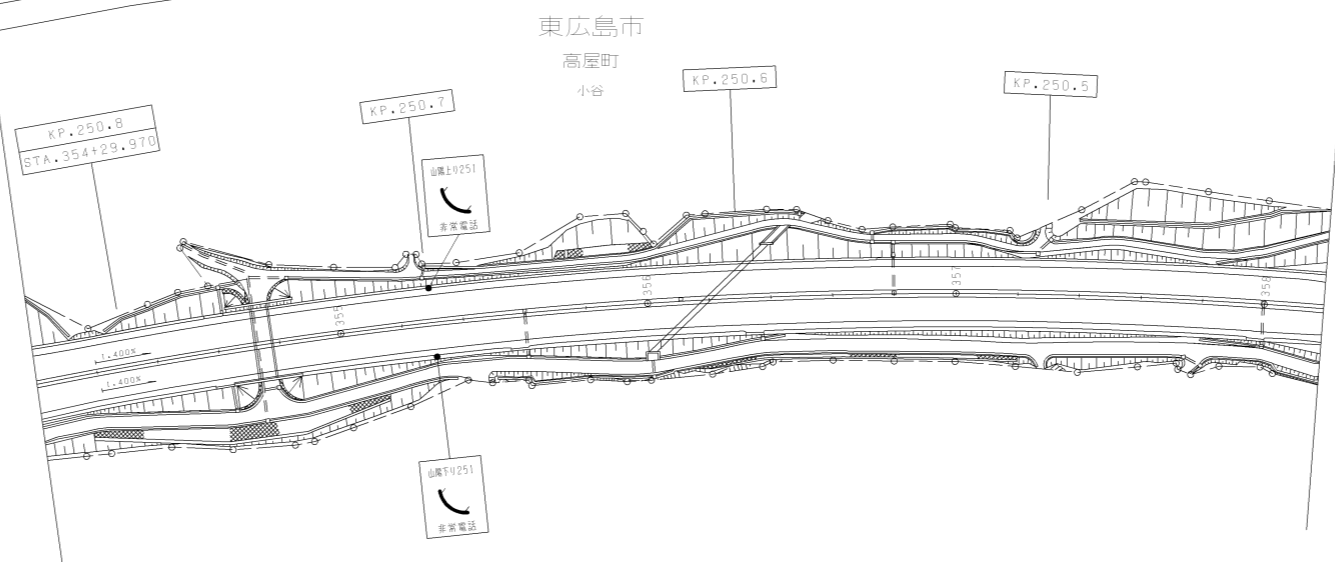
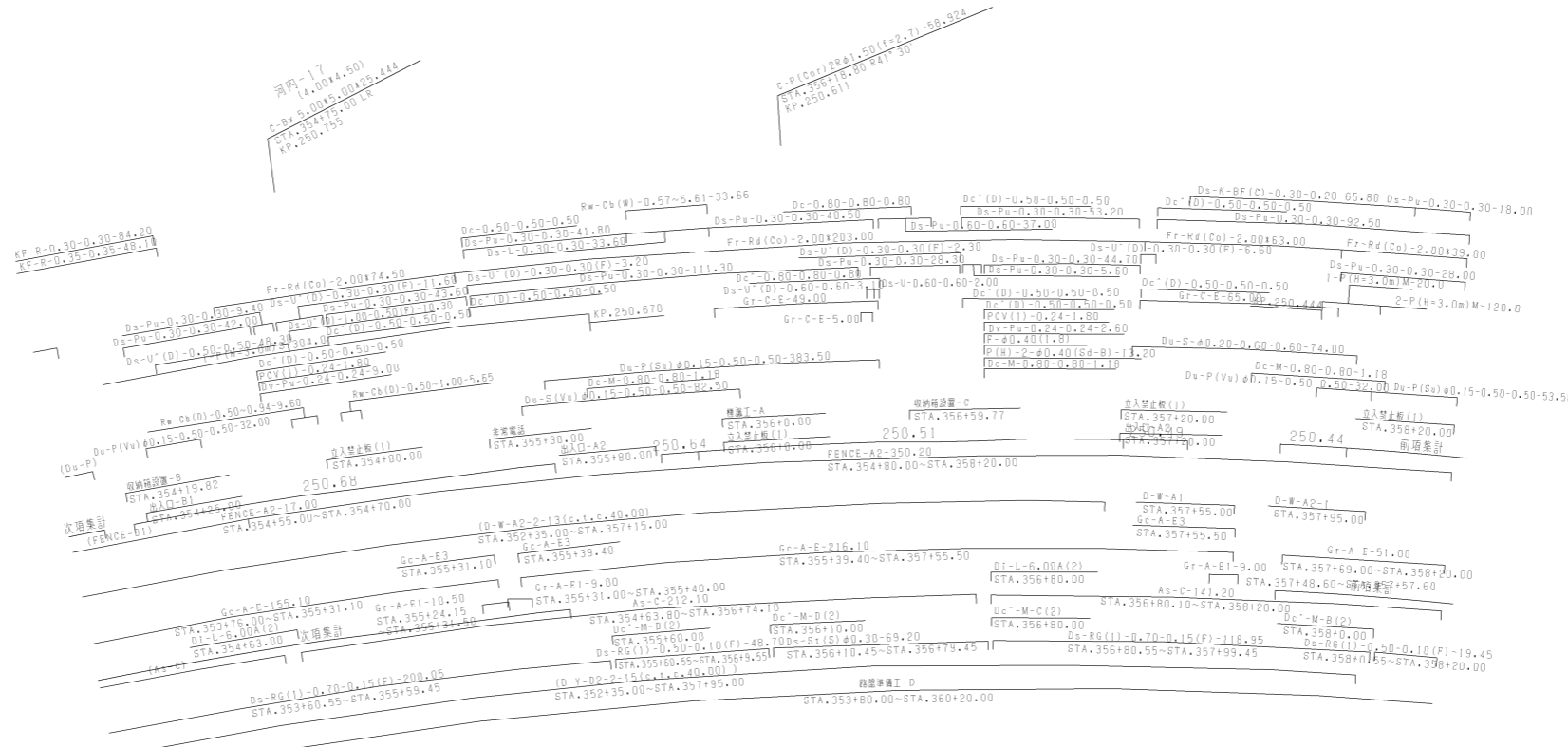
調整年月	適用
第1回 2006年3月	
第2回 2021年03月	
第3回 2022年03月	

山陽自動車道吹田山口線 山陽自動車道(河内IC~西条IC)		種別	適用
工種	管理用平面図	種別	適用
名称	KP.248.13 ~ KP.248.83 STA.374+00 ~ STA.381+00	縮尺	4 1/1000 17

西日本高速道路(株)中国支社

調整年月	適用
第2回 2006年3月	
第3回 2011年3月	
第4回 2021年03月	






調整年月	適用
第2回 2011年3月	
第3回 2021年03月	
第4回 2022年03月	

山陽自動車道吹田山口線 山陽自動車道(河内IC~西条IC)			
工種	管理用平面図		
名称	KP.250.41 ~ KP.250.83 STA.354+00 ~ STA.360+00	縮尺	1/1000
			7/17
西日本高速道路(株)中国支社			

高屋舗装工事終点 入野舗装工事起点  
宮領工事終点 小谷工事起点

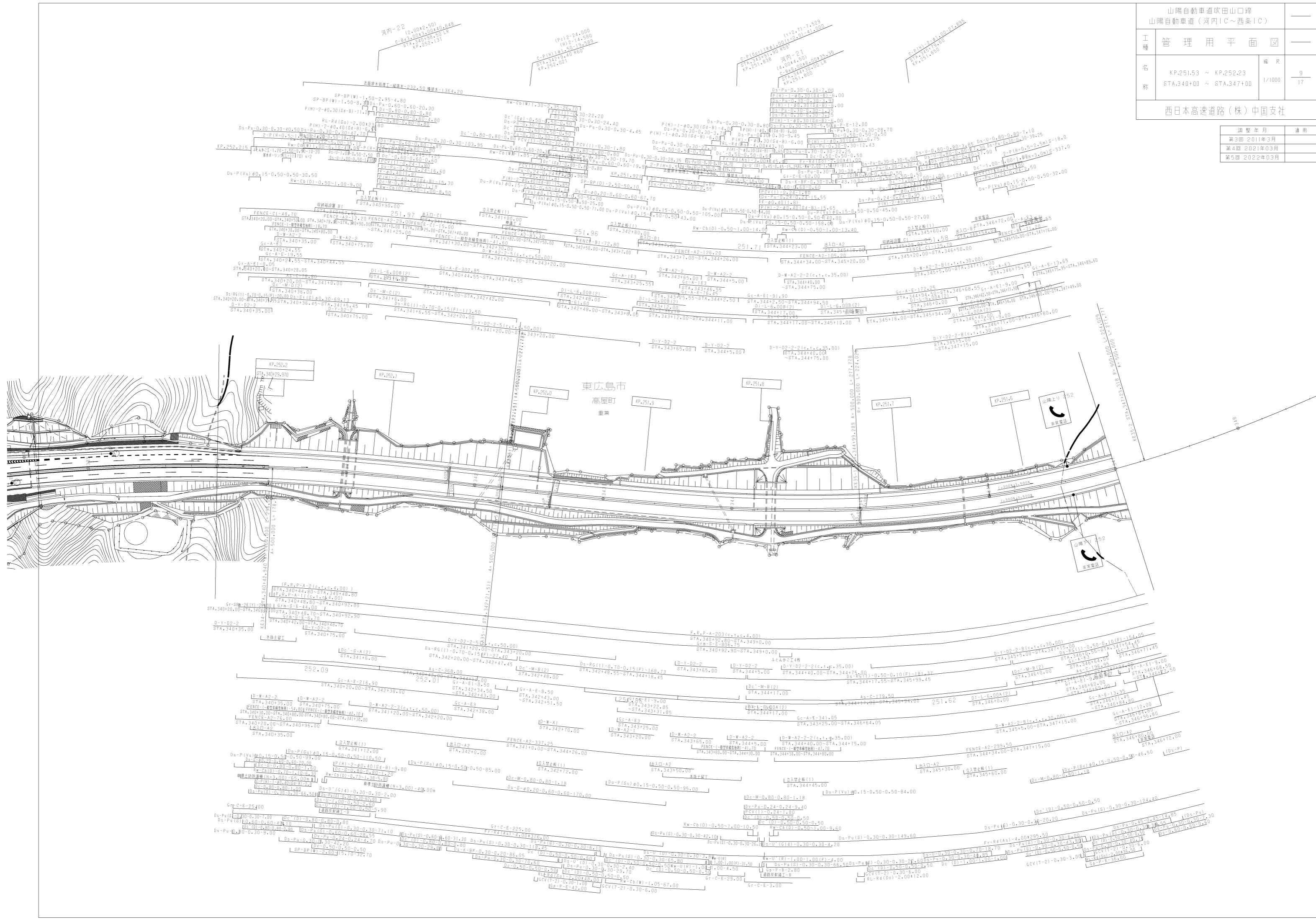


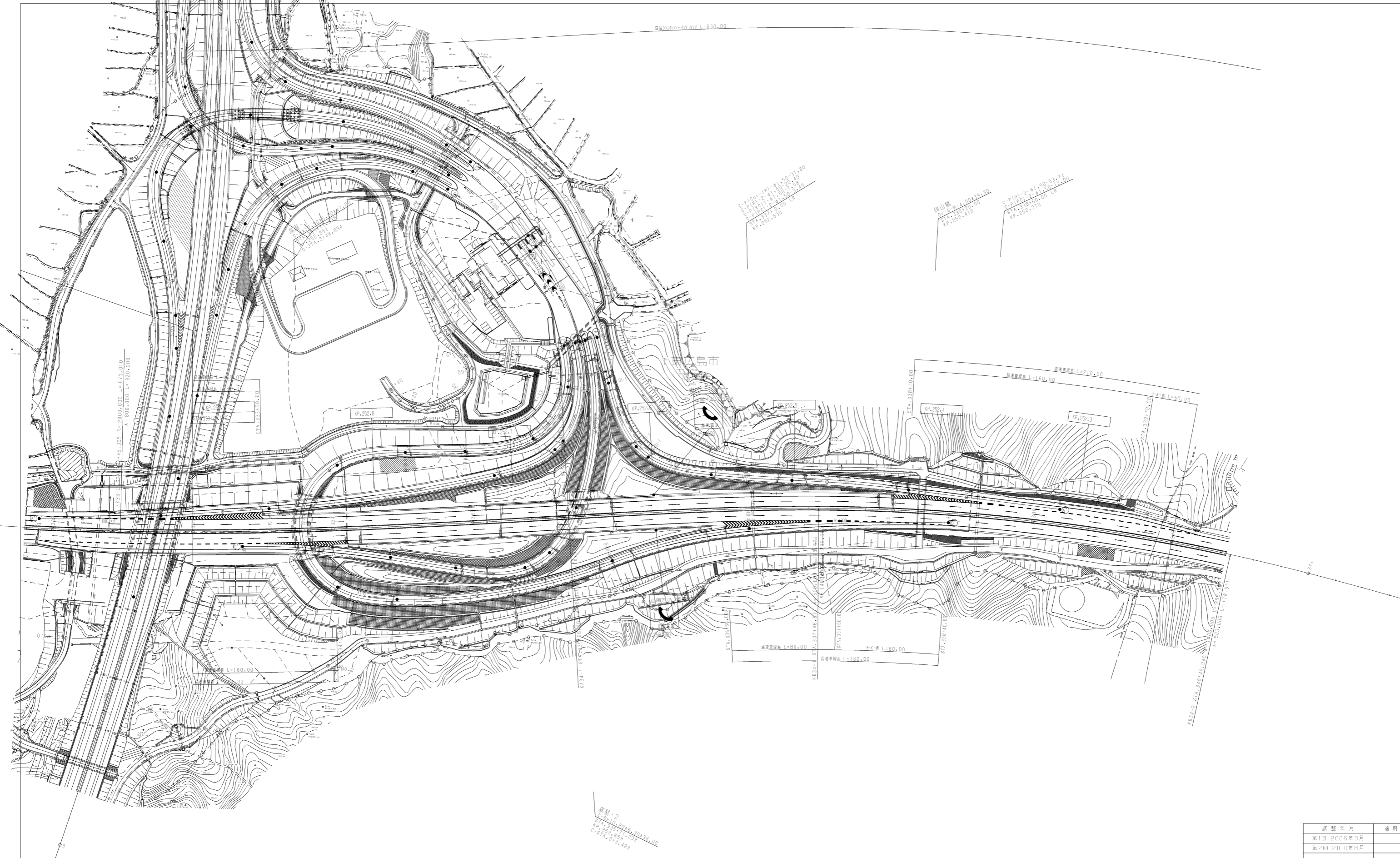
調整年月	適用
第1回 2006年3月	
第2回 2021年03月	
第3回 2022年03月	

山陽自動車道吹田山口線		
山陽自動車道(河内IC~西条IC)		
工種	管理用平面図	
名称	KP.250.83 ~ KP.251.53 STA.347+00 ~ STA.354+00	幅尺 1/1000
		8 17

西日本高速道路(株)中国支社

調整年月	適用
第3回 2011年3月	
第4回 2021年03月	
第5回 2022年03月	

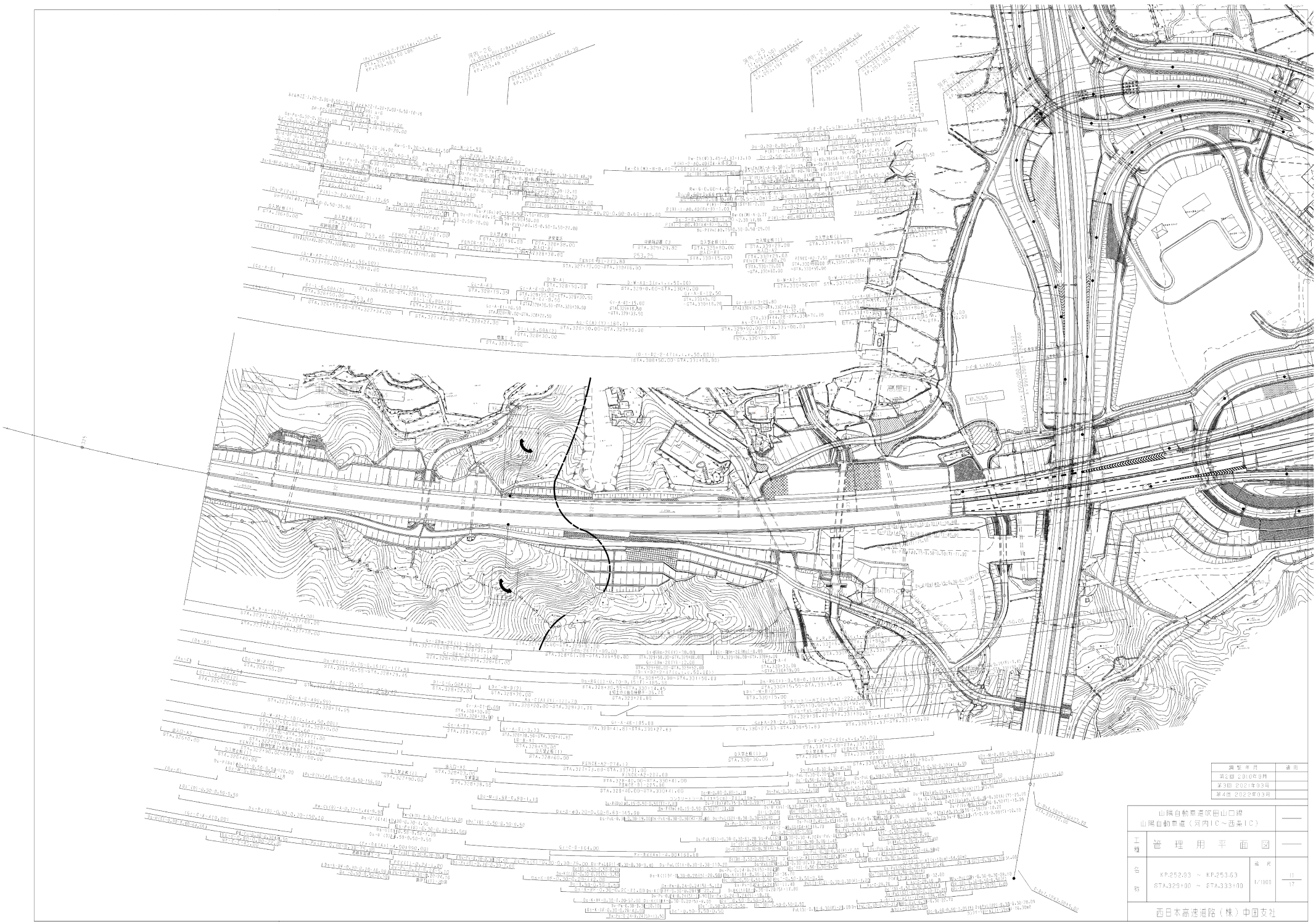




調整年月	通用
第1回	2006年3月
第2回	2010年8月

山陽自動車道吹田山口線 山陽自動車道(河内IC~西条IC)			
工種	管理用平面図		
名称	KP.252.23 ~ KP.252.93 STA.333+00 ~ STA.340+00	縮尺 1/1000	10 17

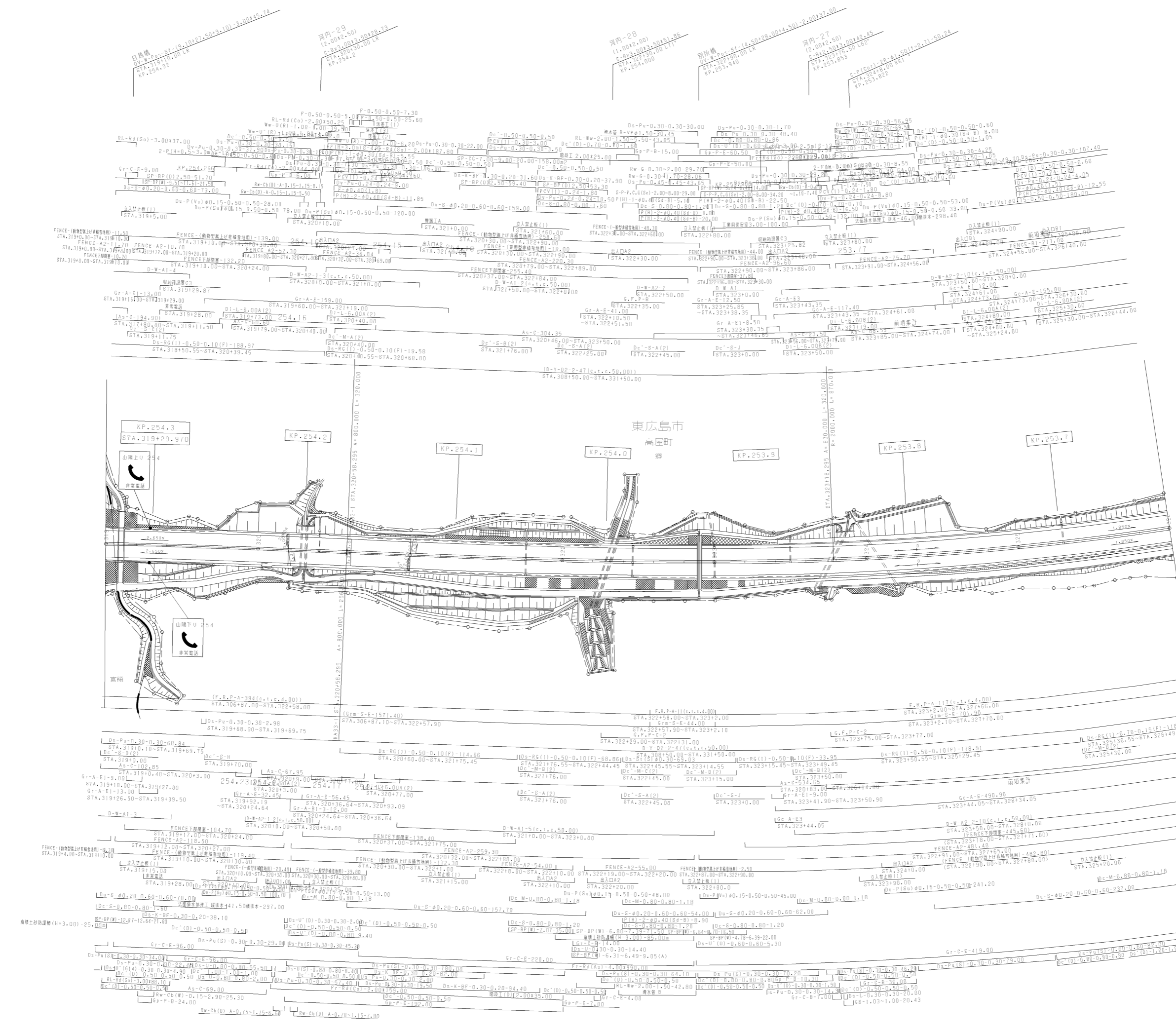
西日本高速道路(株)中国支社

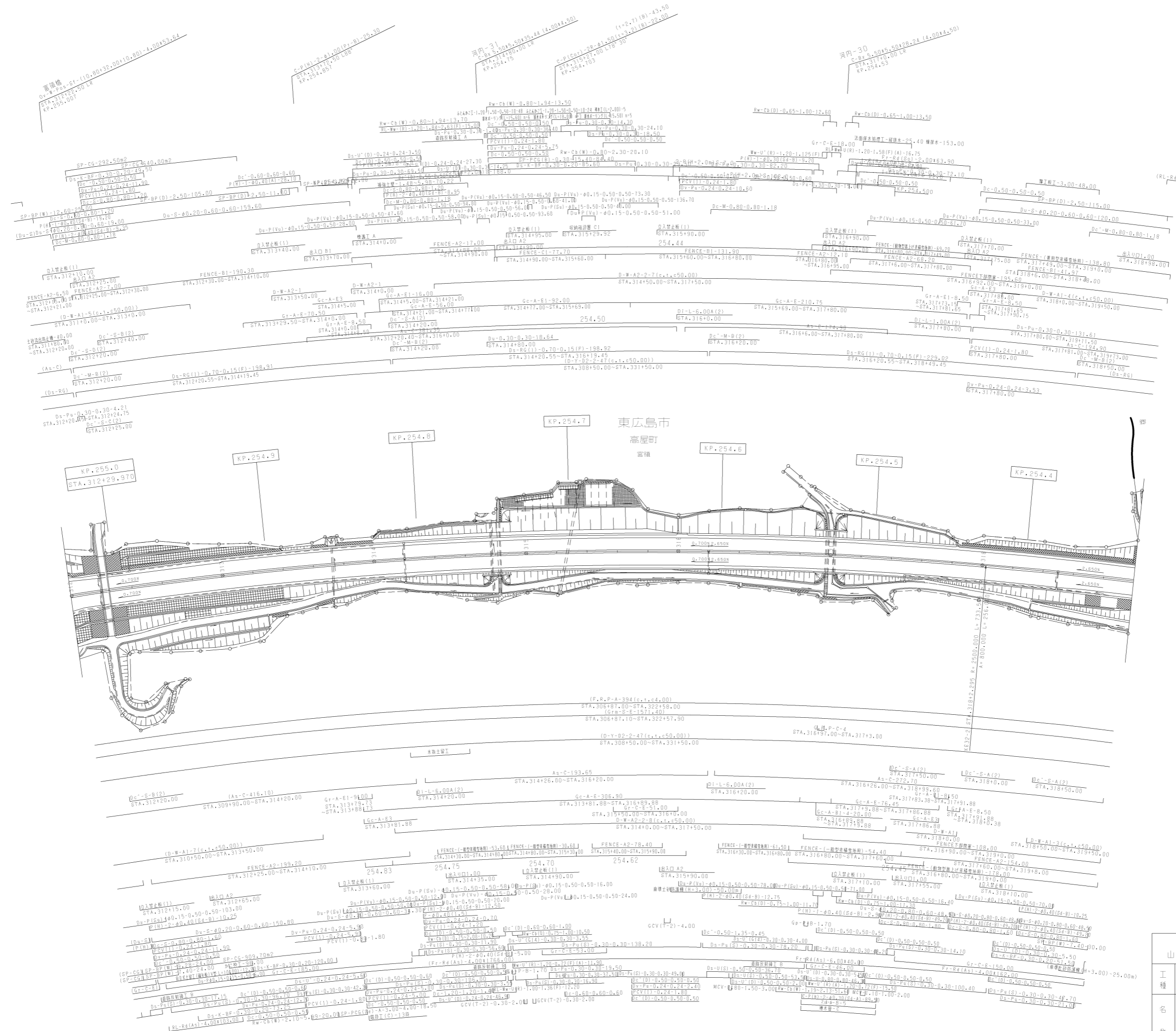


測量年月	適用
第2回 2016年9月	
第3回 2021年03月	
第4回 2022年03月	

山陽自動車道吹田山口線 山陽自動車道(河内IC~西条IC)	
工種	管理用平面図
台数	11
名称	KP.252.03 ~ KP.253.63 STA.329+00 ~ STA.333+00
縮尺	1/1000
17	
西日本高速道路(株) 中国支社	

調整年月	適用
第3回 2011年3月	
第4回 2021年03月	
第5回 2022年03月	

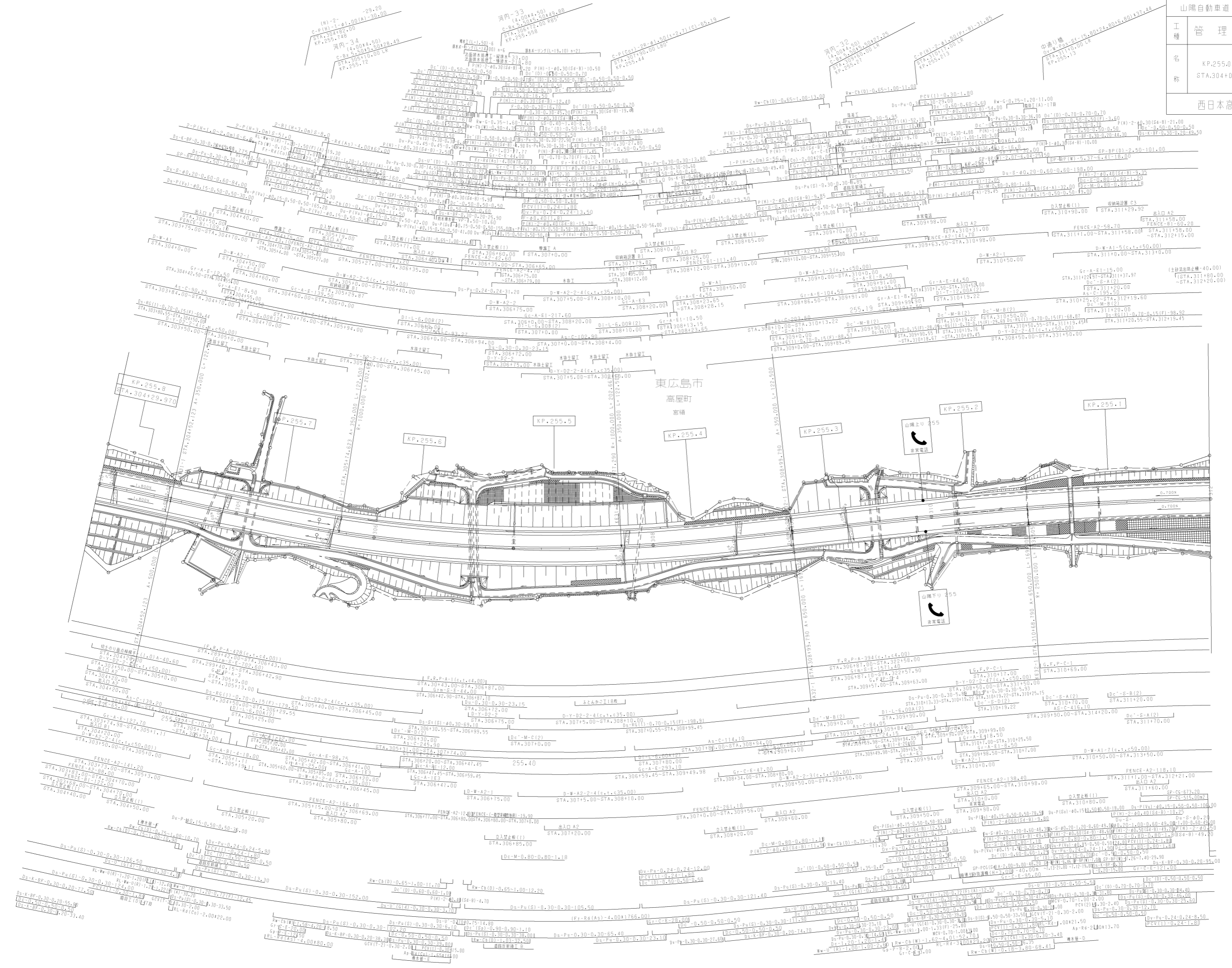




調整年月	適用
第2回 2011年3月	
第3回 2021年03月	
第4回 2022年03月	

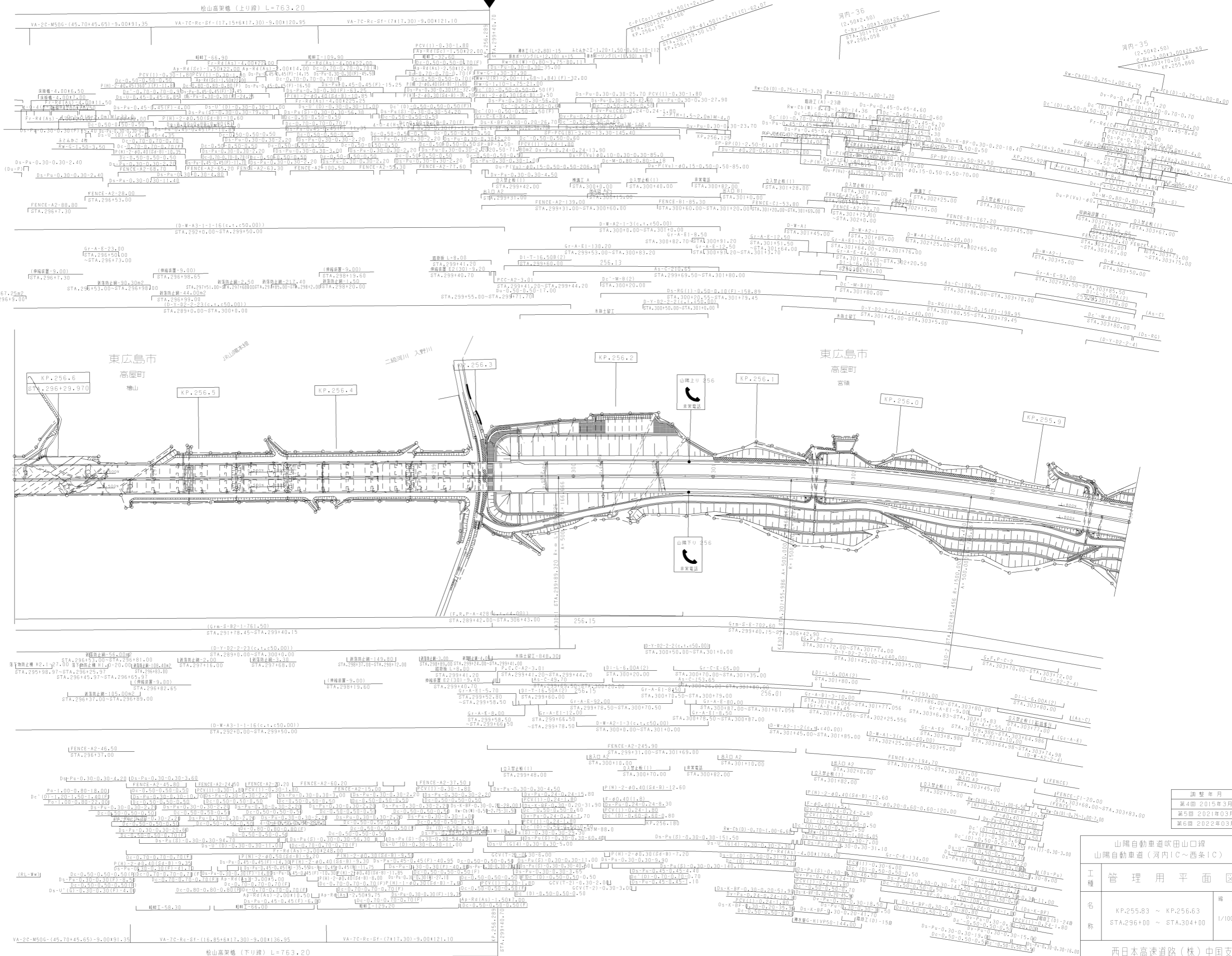
山陽自動車道吹田山口線 山陽自動車道(河内IC~西条IC)			
工種	管理用平面図	縮尺	1/1000
名称	KP.254.33 ~ KP.255.03 STA.312+00 ~ STA.319+00	幅尺	13 17

山陽自動車道吹田山口線 山陽自動車道(河内IC~西条IC)		
工種	管理用平面図	
名称	KP.255.03 ~ KP.255.83 STA.304+00 ~ STA.312+00	編尺 1/1000
西日本高速道路(株)中国支社		調整年月 第2回 2011年3月 第3回 2021年03月 第4回 2022年03月
		適用 14 17



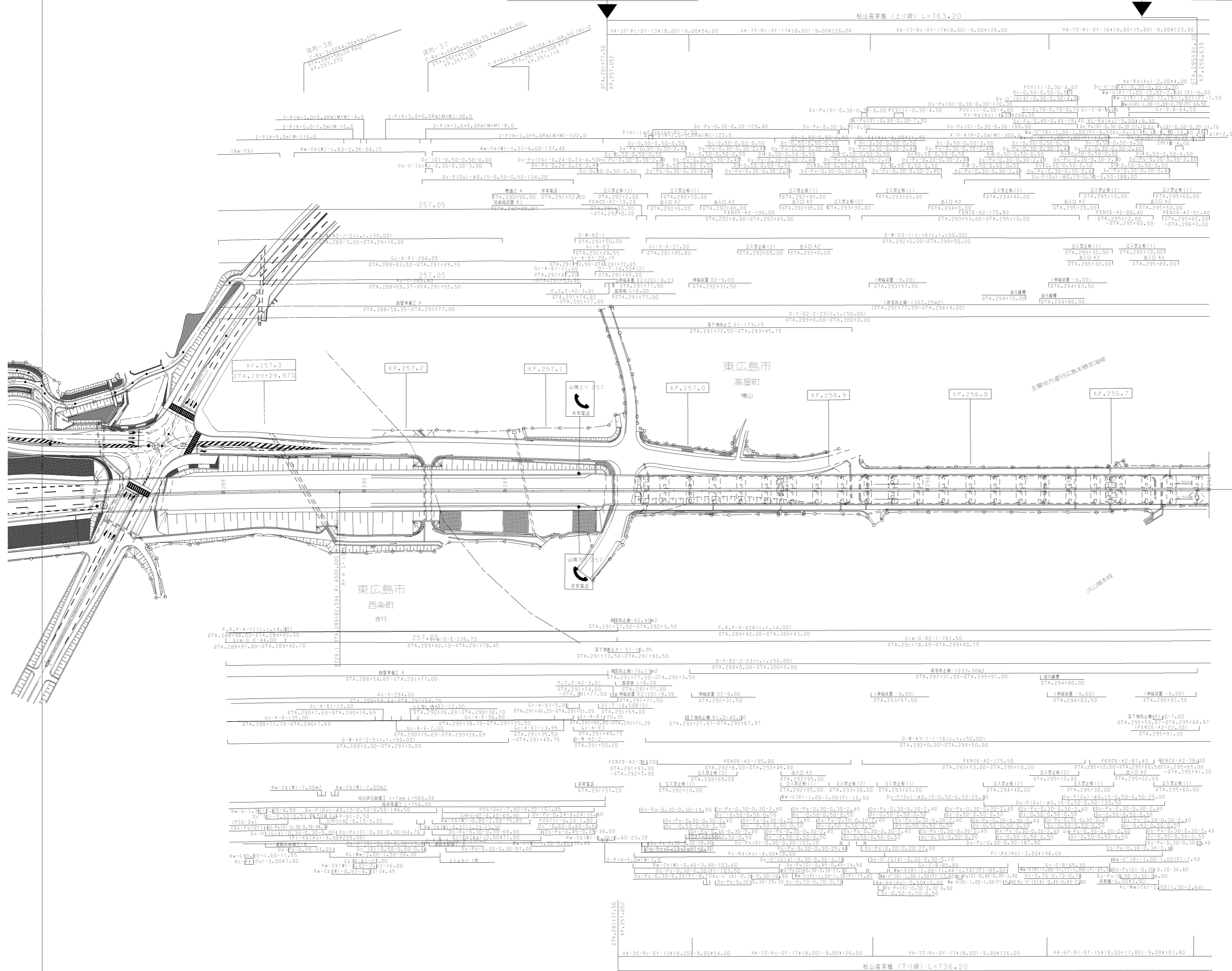
調整年月	適用
第2回 2011年3月	
第3回 2021年03月	
第4回 2022年03月	

松山高架橋東工事終点 宮領工事起点



調整年月	適用
第4回 2015年3月	
第5回 2021年03月	
第6回 2022年03月	

山陽自動車道吹田山口線		
山陽自動車道(河内IC~西条IC)		
工種	管理用平面図	
名称	KP.255.83 ~ KP.256.63 STA.296+00 ~ STA.304+00	縮尺 1/1000
		15 17



297

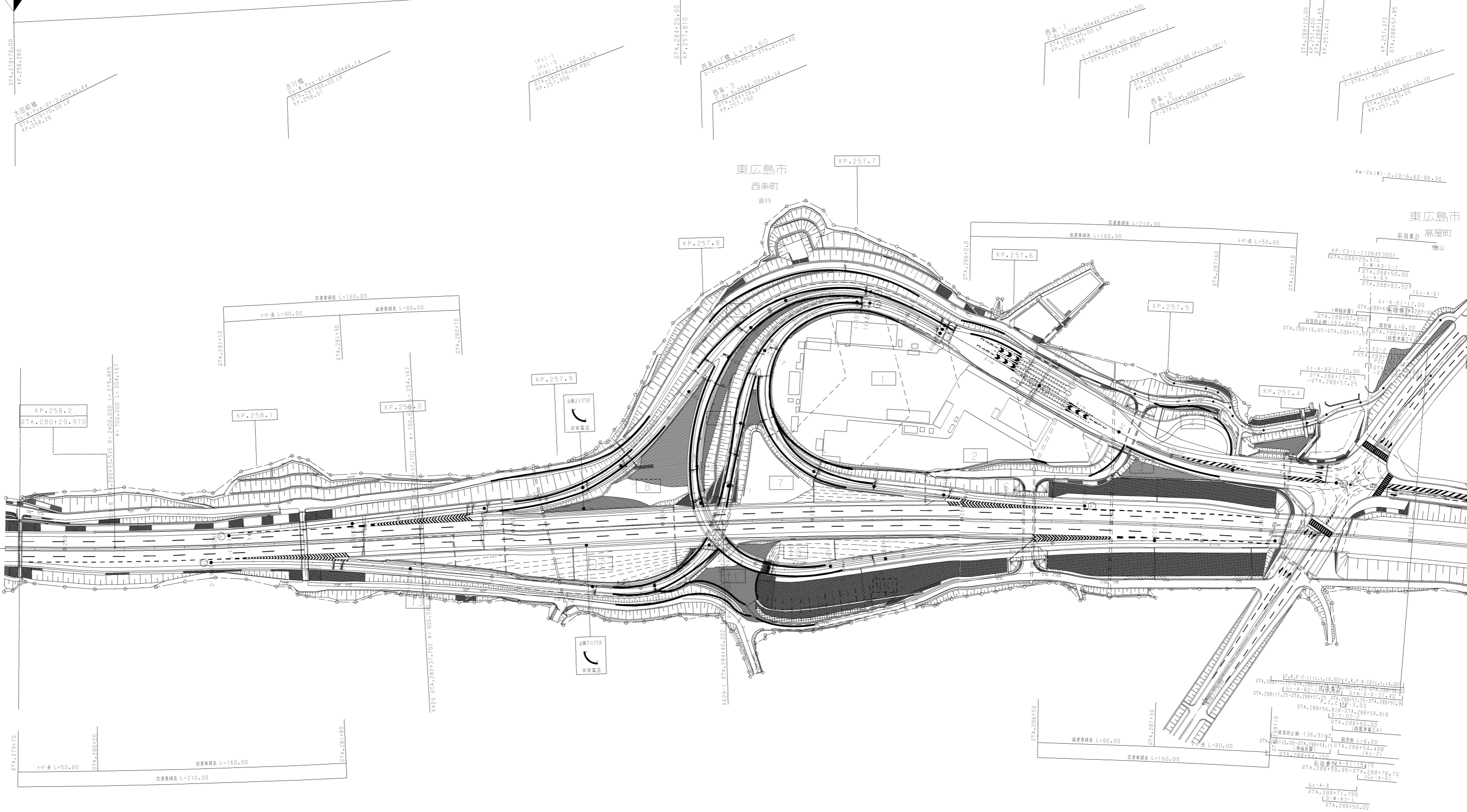
調整年月	適用
第6回 2014年3月	
第7回 2017年3月	
第8回 2021年03月	

山陽自動車道吹田山口線 山陽自動車道(河内IC~西条IC)	
工種	管理用平面図
名称	KP.256.63 ~ KP.257.33 STA.289+00 ~ STA.296+00
縮尺	1/1000
	16 17

西条補装工事終点 西条補装工事起点

山陽自動車道(河内~西条)完成図終点

西条1+100 L=840.00



KP.258.2  
STA.280+29.970

KP.258.1

KP.258.0

KP.257.9

KP.257.8

KP.257.7

KP.257.6

KP.257.5

KP.257.4

STA.279+70

減速車線長 L=50.00

STA.280+20

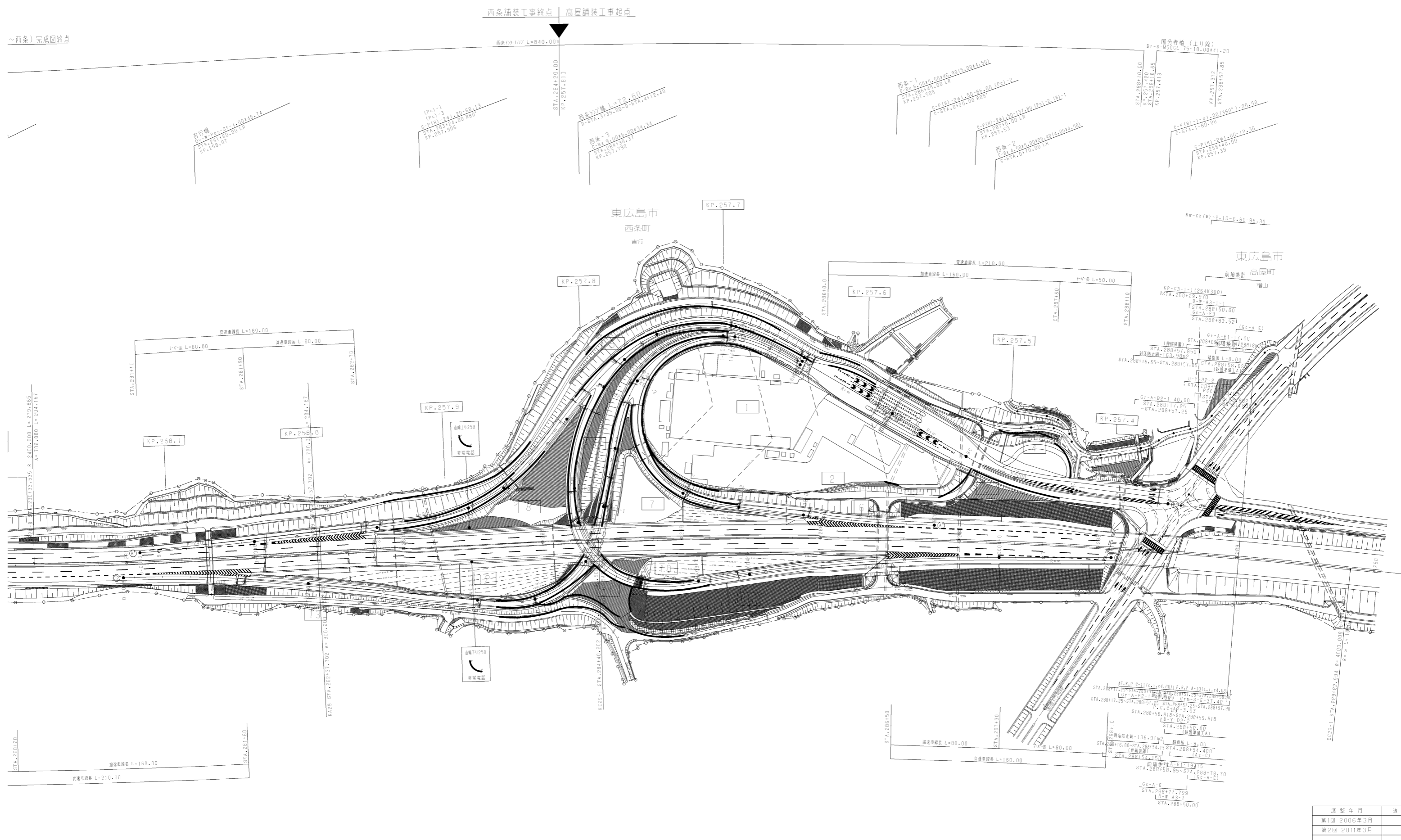
加速車線長 L=210.00

加速車線長 L=160.00

STA.281+80

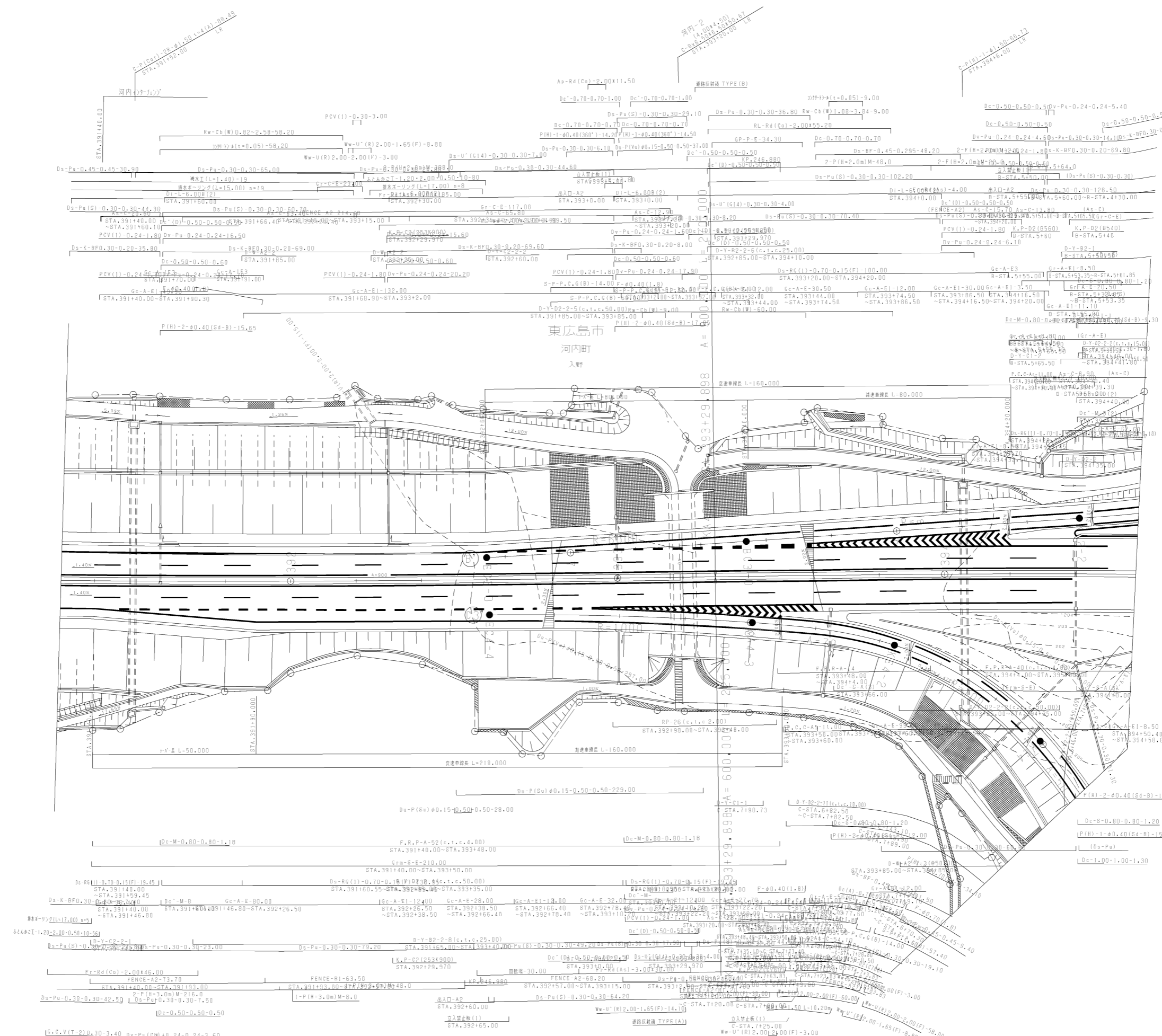
山陽自動車道	
山陽自動車道	
工種	管理
名称	KP.257.33 STA.279+70
	西日本高

山陽自動車道  
山陽自動車道  
工種 管理  
名称 KP.257.33  
STA.279+70  
西日本高



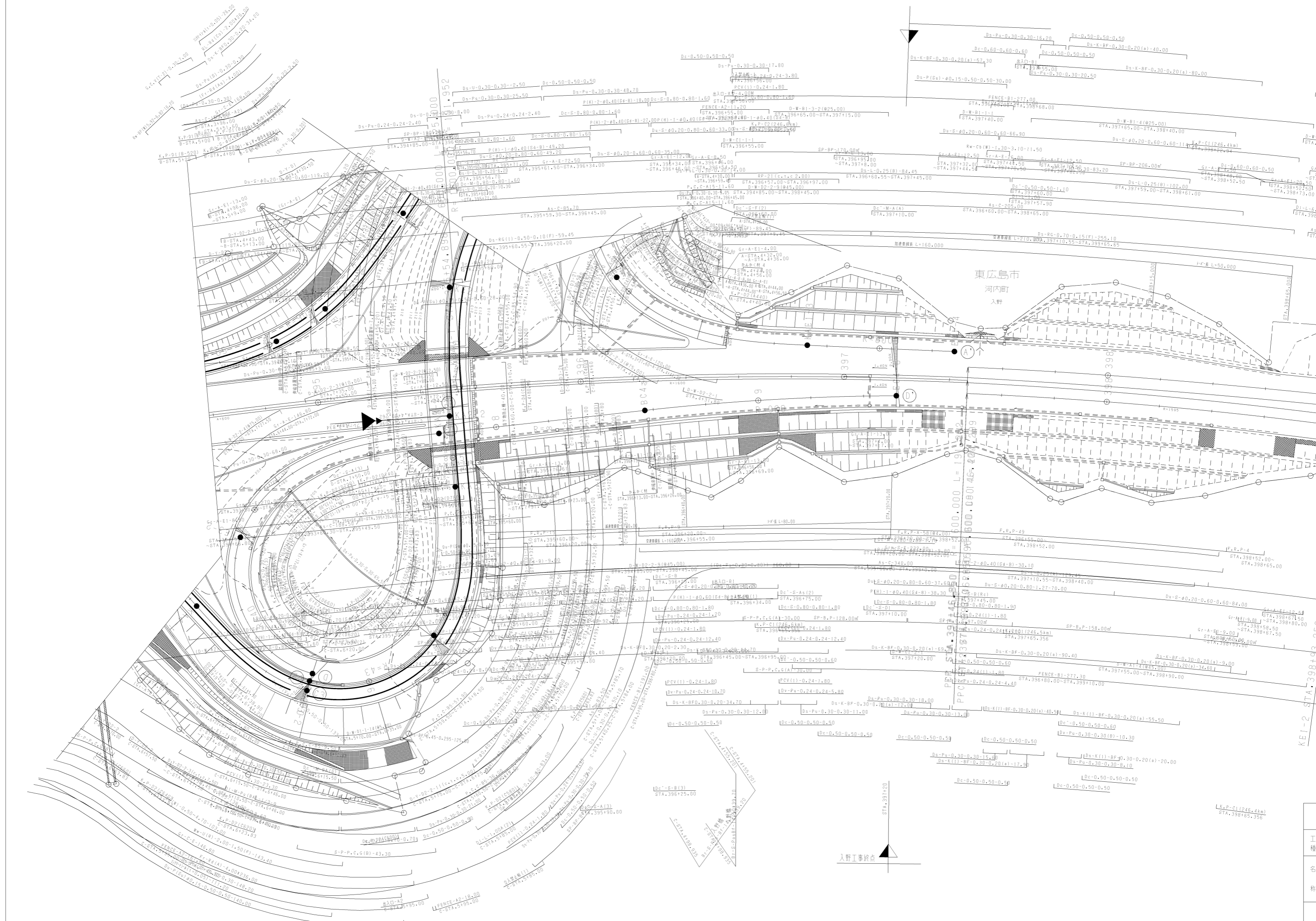
山陽自動車道吹田山口線 山陽自動車道(河内IC~西条IC)		
工種	管理用平面図	—
名称	KP.257.33 ~ KP.258.26 STA.279+70 ~ STA.289+00	1/1000
		17
西日本高速道路(株)中国支社		

吹田IC上り線 L=560.00  
 吹田IC下り線 L=560.00  
 Ds-Pe 10.10-36.30-0.30-10.10  
 A-S-L=2.30  
 399+90.10-36.30-0.30-10.10  
 Ds-Pe 0.24-0.24-0.41 Ds-Pe 181-10.00-0.30-10.20  
 RL=No(cc)7=2.00-13.00  
 Ds-Pe 0.45-0.45-36.00  
 Ds-Pe 0.80-0.80-10.00  
 RL=No(cc)3=0.00-40.00  
 PCV(1)=0.45-1.81 PCV(2)=0.45-4.80  
 STA.288+16.50  
 KP.257.713  
 山陽19258  
 山陽19259  
 STA.288+16.50  
 KP.257.713  
 山陽19258  
 山陽19259  
 STA.288+16.50  
 KP.257.713



調整年月	適用
第4回 2019年3月	
第5回 2021年03月	
第6回 2022年03月	

山陽自動車道吹田山口線 山陽自動車道(河内IC~西条IC)		
工種	管理用平面図	
名称	河内インターチェンジ (1)	縮尺 1/500
西日本高速道路(株)中国支社		



工種  
名称

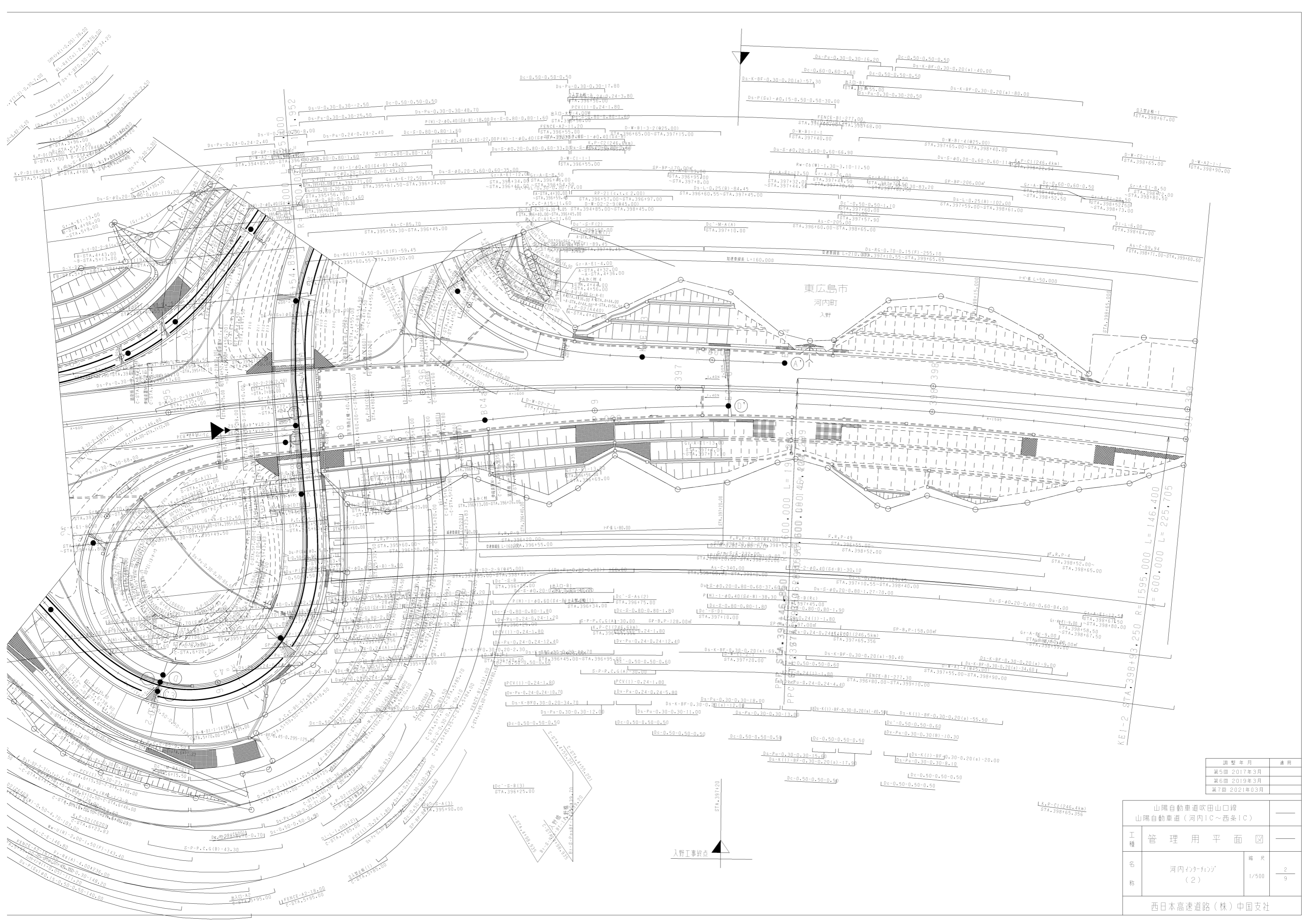
K.P.-C1 (246.4km)  
STA. 398+65.356

入野工事終点

東広島市  
河内町  
入野

ST  
STA. 399

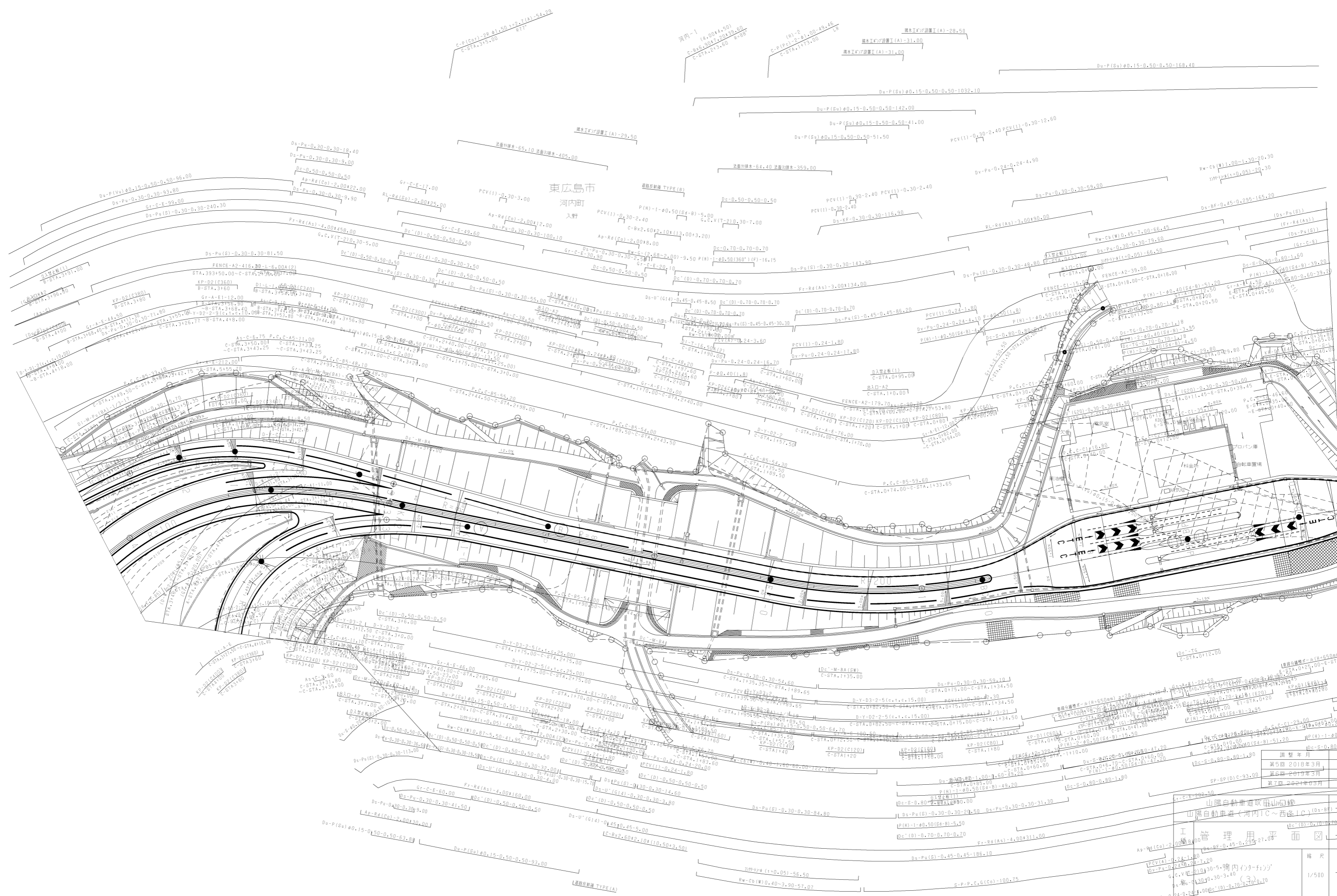
KEI-2 STA. 399+0.00



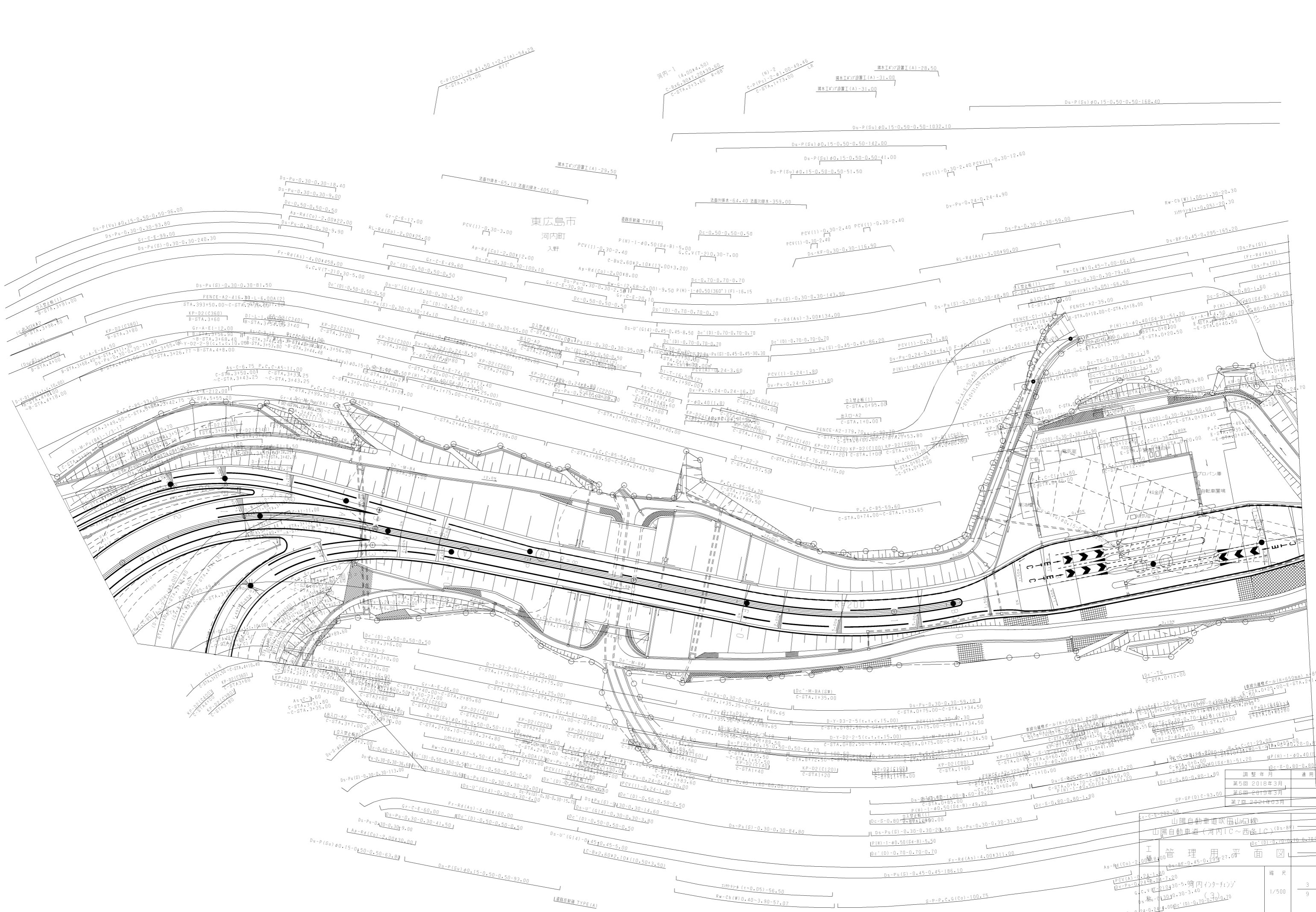
調整年月	適用
第5回 2017年3月	—
第6回 2019年3月	—
第7回 2021年03月	—

山陽自動車道吹田山口線		—	
山陽自動車道(河内IC~西条IC)		—	
工種	管理用平面図	—	
名称	河内ICの付加 (2)	縮尺	1/500
			2/9
西日本高速道路(株)中国支社			

東広島市  
河内町  
入野



調整年月	第5回 2018年3月
第6回 2019年3月	第7回 2021年3月
山陽自動車道吹田山岡線 山陽自動車道(河内IC)～西條(IC)	
工務管理用平面図	
縮尺	1/500



東広島市  
河内町  
入野

第5回 2018年3月	適用
第6回 2019年3月	
第7回 2021年3月	

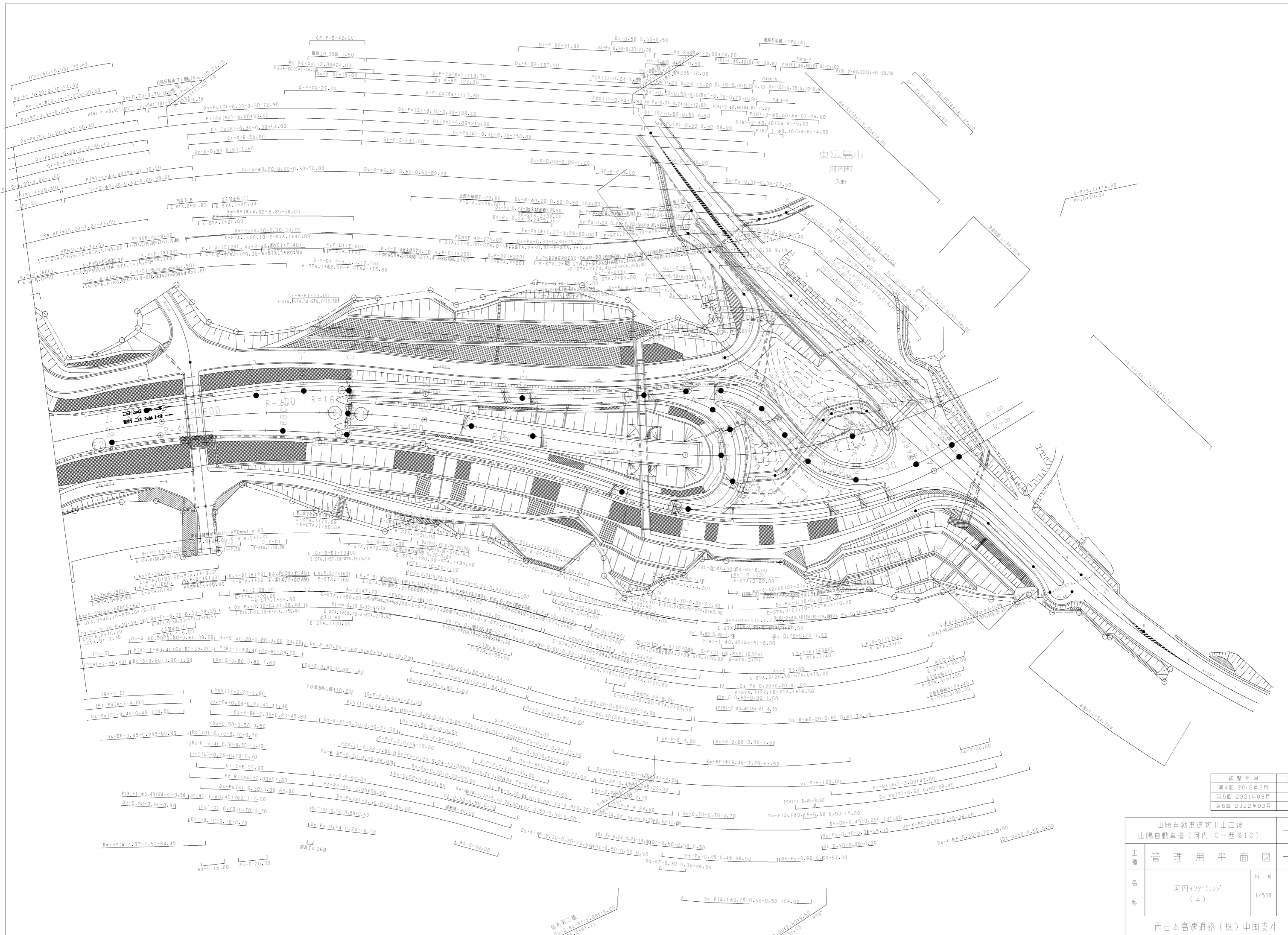
山陽自動車道吹田山岡線  
山陽自動車道(河内IC~西条IC) (Dx-BF)

工 管 理 用 平 面 図

縮尺  
1/500

欄 尺  
3  
9

西日本高速道路(株)中国支社



東広島市  
河内町  
入野

調整年月	適用
第4回 2018年3月	
第5回 2021年03月	
第6回 2022年03月	

山陽自動車道吹田山口線 山陽自動車道(河内IC~西条IC)	
工種	管理用平面図
名称	河内町の計画 (4)
縮尺	1/500
頁数	4/9

西日本高速道路(株)中国支社

道路境界点座標一覧表

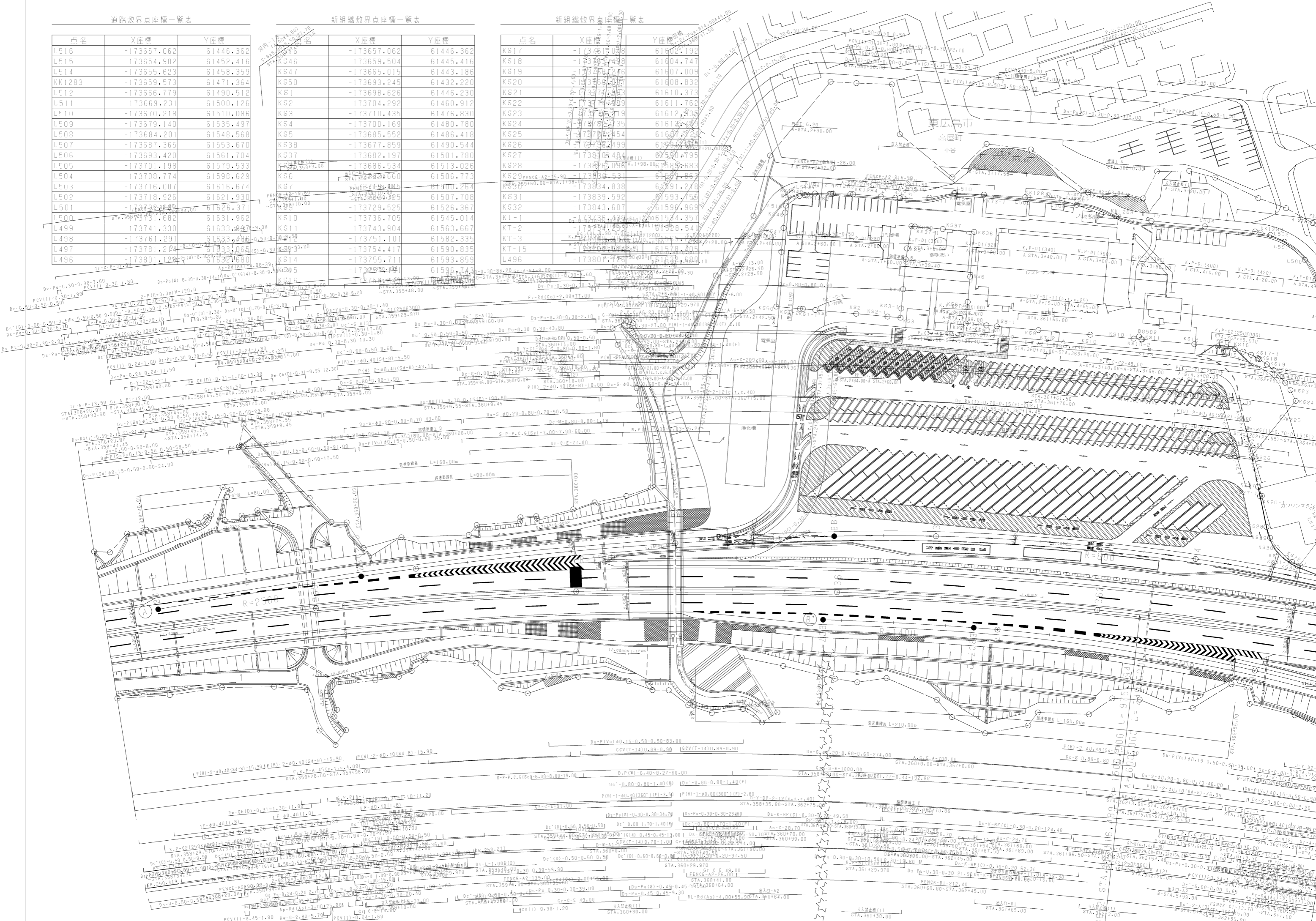
点名	X座標	Y座標
L516	-173657.062	61446.362
L515	-173654.902	61452.416
L514	-173655.623	61458.359
KK1283	-173659.573	61471.364
L512	-173666.779	61490.512
L511	-173669.231	61500.126
L510	-173670.218	61510.086
L509	-173679.140	61535.497
L508	-173684.201	61548.568
L507	-173687.365	61553.670
L506	-173693.420	61561.704
L505	-173701.198	61579.533
L504	-173708.774	61598.629
L503	-173716.007	61616.674
L502	-173718.926	61621.930
L501	-173722.880	61626.371
L500	-173731.731	61631.962
L499	-173741.330	61633.827
L498	-173761.291	61633.496
L497	-173781.214	61633.065
L496	-173801.126	61632.680

新組織敷界点座標一覧表

点名	X座標	Y座標
KS46	-173657.062	61446.362
KS47	-173659.504	61445.416
KS48	-173665.015	61443.186
KS50	-173693.245	61432.220
KS1	-173698.626	61446.230
KS2	-173704.292	61460.912
KS3	-173710.435	61476.830
KS4	-173700.169	61480.780
KS5	-173685.552	61486.418
KS38	-173677.859	61490.544
KS37	-173682.197	61501.780
KS6	-173686.534	61513.026
KS7	-173693.245	61500.264
KS8	-173729.525	61526.367
KS10	-173736.705	61545.014
KS11	-173743.904	61563.667
KS12	-173751.101	61582.335
KS13	-173754.417	61590.835
KS14	-173755.711	61593.859
KS15	-173759.104	61596.743
KS16	-173759.344	61597.143

新組織敷界点座標一覧表

点名	X座標	Y座標
KS17	-173759.344	61602.192
KS18	-173761.008	61604.747
KS19	-173768.276	61607.009
KS20	-173768.537	61608.832
KS21	-173774.453	61610.373
KS22	-173774.459	61611.762
KS23	-173774.459	61612.535
KS24	-173777.135	61613.739
KS25	-173777.454	61617.923
KS26	-173779.499	61621.529
KS27	-173780.484	61620.795
KS28	-173780.096	61619.683
KS29	-173780.531	61617.867
KS30	-173784.838	61591.218
KS31	-173839.592	61593.755
KS32	-173843.687	61596.969
KI-1	-173736.429	61574.357
KT-2	-173741.330	61570.543
KT-3	-173751.101	61579.705
KT-15	-173759.104	61579.705
L496	-173801.126	61579.705

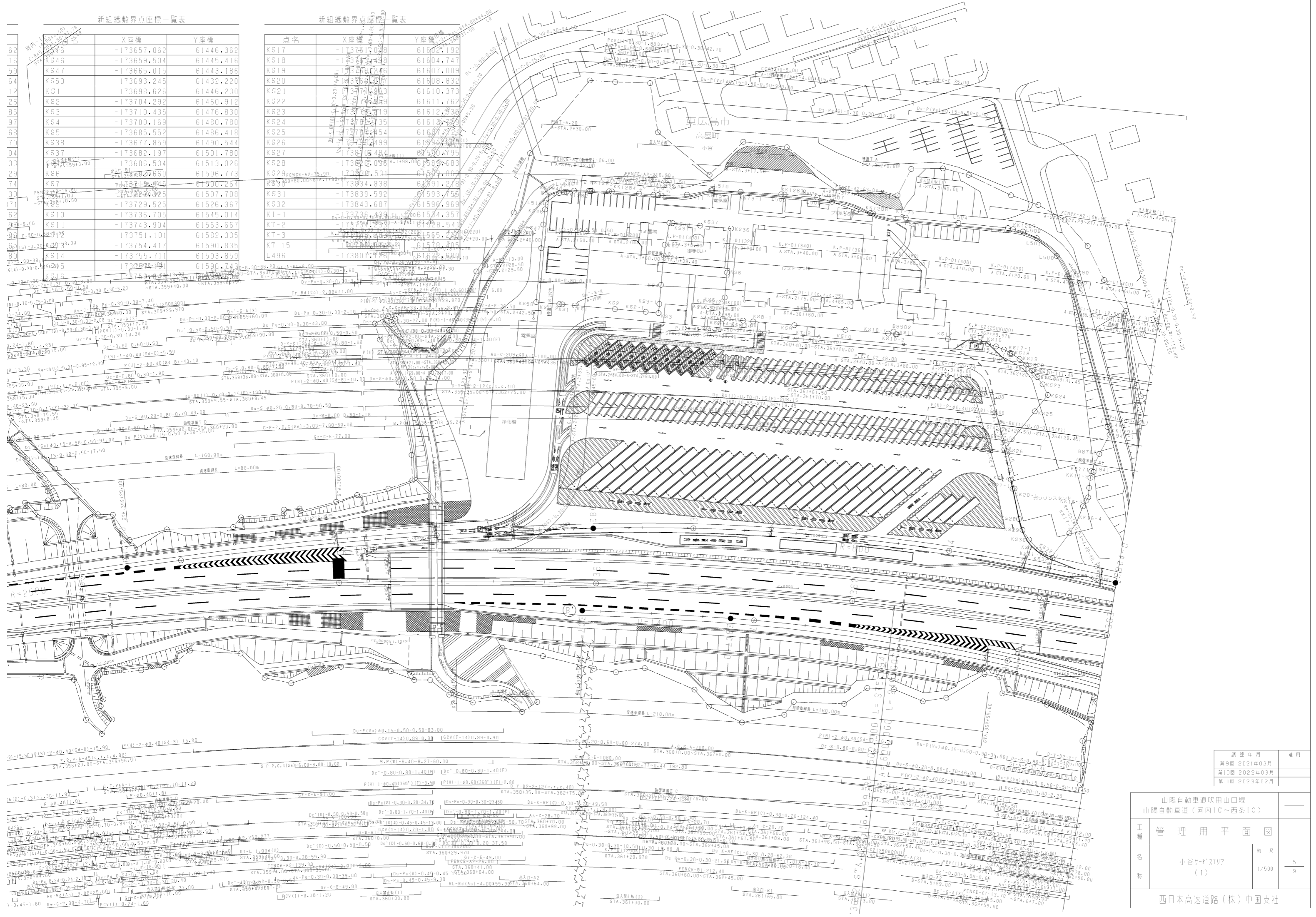


新組織敷界点座標一覧表

点名	X座標	Y座標
KS46	-173657.062	61446.362
KS47	-173659.504	61445.416
KS48	-173665.015	61443.186
KS50	-173693.245	61432.220
KS1	-173698.626	61446.230
KS2	-173704.292	61460.912
KS3	-173710.435	61476.830
KS4	-173700.169	61480.780
KS5	-173685.552	61486.418
KS38	-173677.859	61490.544
KS37	-173682.197	61501.780
KS6	-173686.534	61513.026
KS7	-173671.964	61500.264
KS9	-173734.325	61507.708
KS10	-173729.525	61526.367
KS11	-173736.705	61545.014
KS12	-173743.904	61563.667
KS13	-173751.101	61582.335
KS14	-173755.711	61593.859
KS15	-173750.444	61596.743
KS16	-173750.444	61596.743

新組織敷界点座標一覧表

点名	X座標	Y座標
KS17	-173761.008	61602.192
KS18	-173763.458	61604.747
KS19	-173770.276	61607.009
KS20	-173768.007	61608.832
KS21	-173774.653	61610.373
KS22	-173774.459	61611.762
KS23	-173778.119	61612.935
KS24	-173772.335	61613.723
KS25	-173778.454	61607.923
KS26	-173772.499	61593.723
KS27	-173765.484	61590.795
KS28	-173665.096	61586.683
KS29	-173670.531	61587.867
KS30	-173694.838	61591.278
KS31	-173839.592	61593.755
KS32	-173843.687	61596.969
KI-1	-173736.429	61574.357
KT-2	-173743.904	61598.541
KT-3	-173751.101	61579.405
KT-15	-173801.720	61630.680
L496	-173801.720	61630.680



調整年月	適用
第9回 2021年03月	—
第10回 2022年03月	—
第11回 2023年02月	—

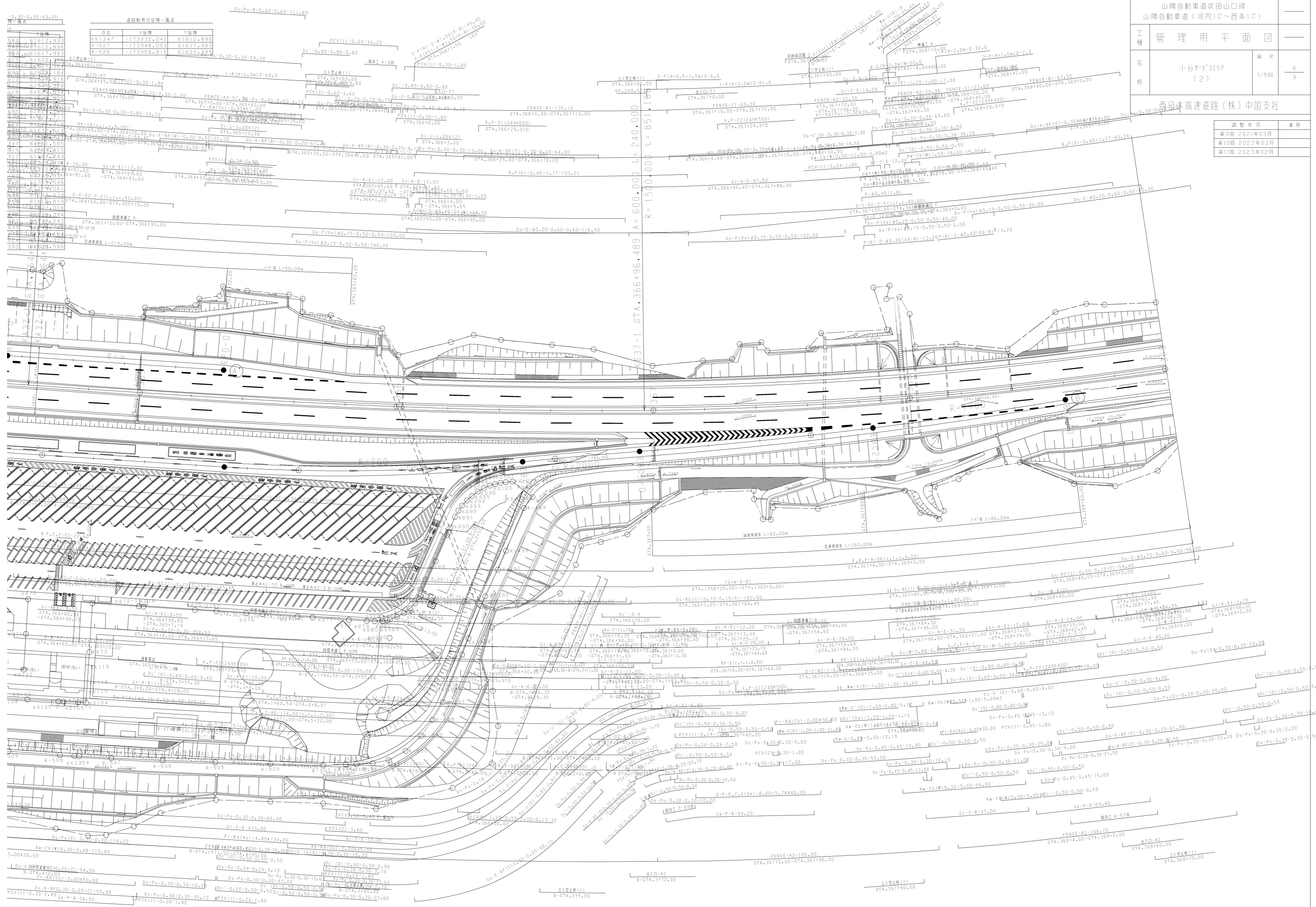
山陽自動車道吹田山口線 山陽自動車道(河内IC~西条IC)	
工種	管理用平面図
名称	小谷サテライト(1)
縮尺	1/500
頁数	5/9



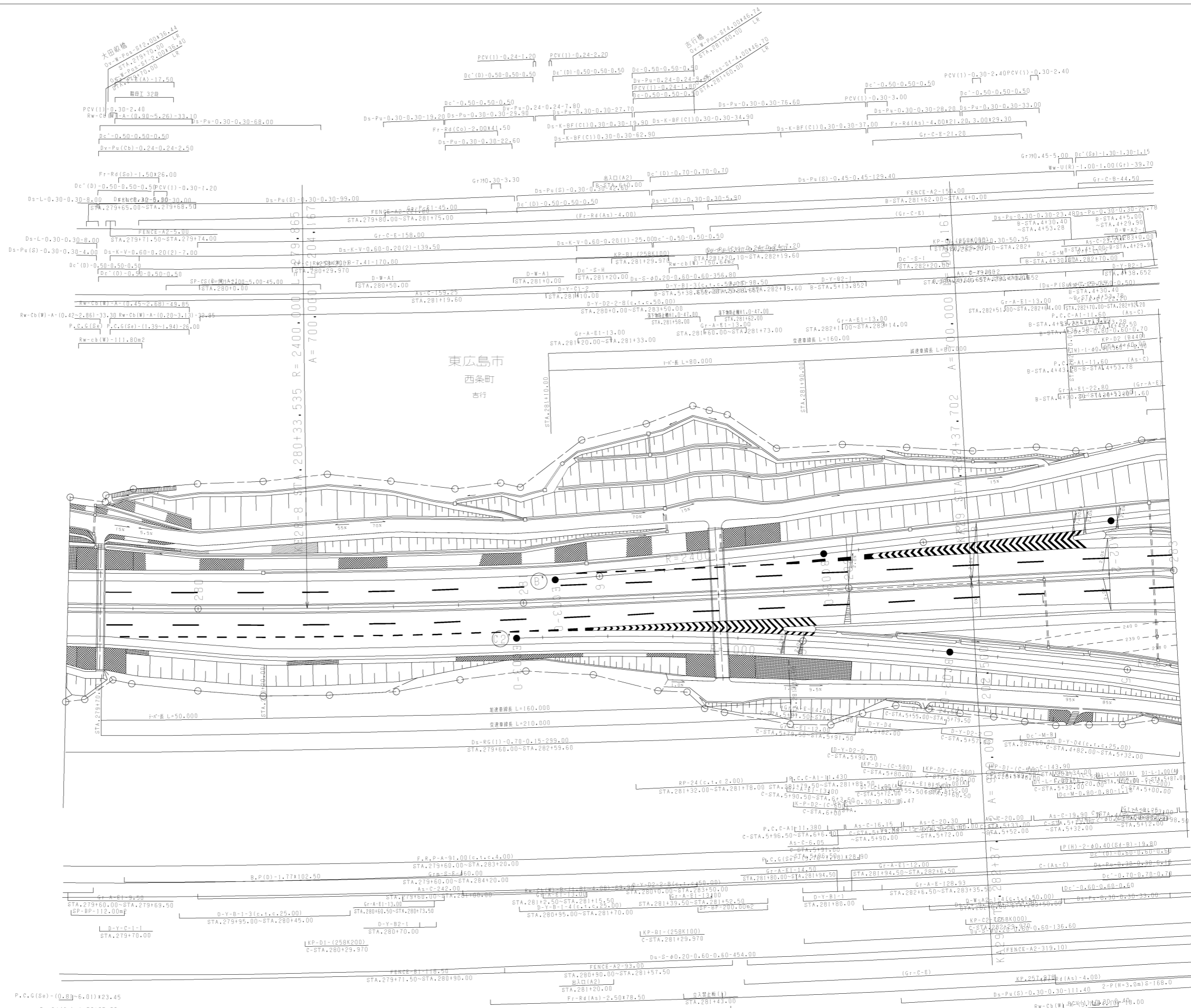
山陽自動車道吹田山口線 山陽自動車道(河内IC~西条IC)		
工種	管理用平面図	
名称	小谷サビリア7 (2)	編尺 1/500 6 9

西日本高速道路(株)中国支社

調整年月	適用
第9回 2021年03月	
第10回 2022年03月	
第11回 2023年02月	



Y座標	X座標
5.93	61612.933
6.12	61612.896
6.31	61612.859
6.50	61612.822
6.69	61612.785
6.88	61612.748
7.07	61612.711
7.26	61612.674
7.45	61612.637
7.64	61612.600
7.83	61612.563
8.02	61612.526
8.21	61612.489
8.40	61612.452
8.59	61612.415
8.78	61612.378
8.97	61612.341
9.16	61612.304
9.35	61612.267
9.54	61612.230
9.73	61612.193
9.92	61612.156
10.11	61612.119
10.30	61612.082
10.49	61612.045
10.68	61612.008
10.87	61611.971
11.06	61611.934
11.25	61611.897
11.44	61611.860
11.63	61611.823
11.82	61611.786
12.01	61611.749
12.20	61611.712
12.39	61611.675
12.58	61611.638
12.77	61611.601
12.96	61611.564
13.15	61611.527
13.34	61611.490
13.53	61611.453
13.72	61611.416
13.91	61611.379
14.10	61611.342
14.29	61611.305
14.48	61611.268
14.67	61611.231
14.86	61611.194
15.05	61611.157
15.24	61611.120
15.43	61611.083
15.62	61611.046
15.81	61611.009
16.00	61610.972
16.19	61610.935
16.38	61610.898
16.57	61610.861
16.76	61610.824
16.95	61610.787
17.14	61610.750
17.33	61610.713
17.52	61610.676
17.71	61610.639
17.90	61610.602
18.09	61610.565
18.28	61610.528
18.47	61610.491
18.66	61610.454
18.85	61610.417
19.04	61610.380
19.23	61610.343
19.42	61610.306
19.61	61610.269
19.80	61610.232
19.99	61610.195
20.18	61610.158
20.37	61610.121
20.56	61610.084
20.75	61610.047
20.94	61610.010
21.13	61609.973
21.32	61609.936
21.51	61609.899
21.70	61609.862
21.89	61609.825
22.08	61609.788
22.27	61609.751
22.46	61609.714
22.65	61609.677
22.84	61609.640
23.03	61609.603
23.22	61609.566
23.41	61609.529
23.60	61609.492
23.79	61609.455
23.98	61609.418
24.17	61609.381
24.36	61609.344
24.55	61609.307
24.74	61609.270
24.93	61609.233
25.12	61609.196
25.31	61609.159
25.50	61609.122
25.69	61609.085
25.88	61609.048
26.07	61609.011
26.26	61608.974
26.45	61608.937
26.64	61608.900
26.83	61608.863
27.02	61608.826
27.21	61608.789
27.40	61608.752
27.59	61608.715
27.78	61608.678
27.97	61608.641
28.16	61608.604
28.35	61608.567
28.54	61608.530
28.73	61608.493
28.92	61608.456
29.11	61608.419
29.30	61608.382
29.49	61608.345
29.68	61608.308
29.87	61608.271
30.06	61608.234
30.25	61608.197
30.44	61608.160
30.63	61608.123
30.82	61608.086
31.01	61608.049
31.20	61608.012
31.39	61607.975
31.58	61607.938
31.77	61607.901
31.96	61607.864
32.15	61607.827
32.34	61607.790
32.53	61607.753
32.72	61607.716
32.91	61607.679
33.10	61607.642
33.29	61607.605
33.48	61607.568



調整年月	適用
第3回 2014年3月	
第4回 2019年3月	
第5回 2021年03月	

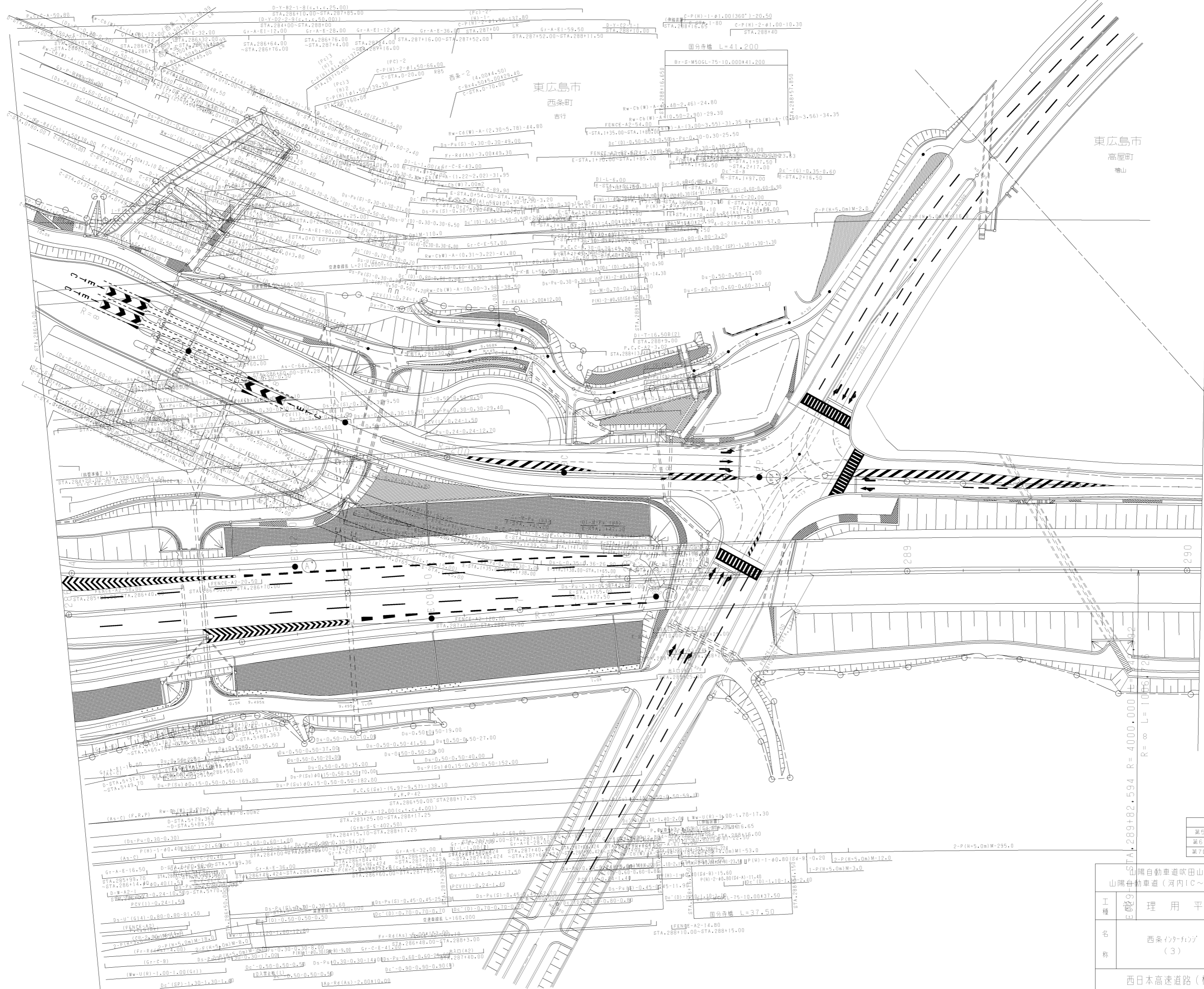
山陽自動車道吹田山口線 山陽自動車道(河内IC~西条IC)	
工種	管理用平面図
名称	西条インターチェンジ (1)
縮尺	1/500
頁数	7/9
西日本高速道路(株)中国支社	

東広島市  
西条町  
吉行



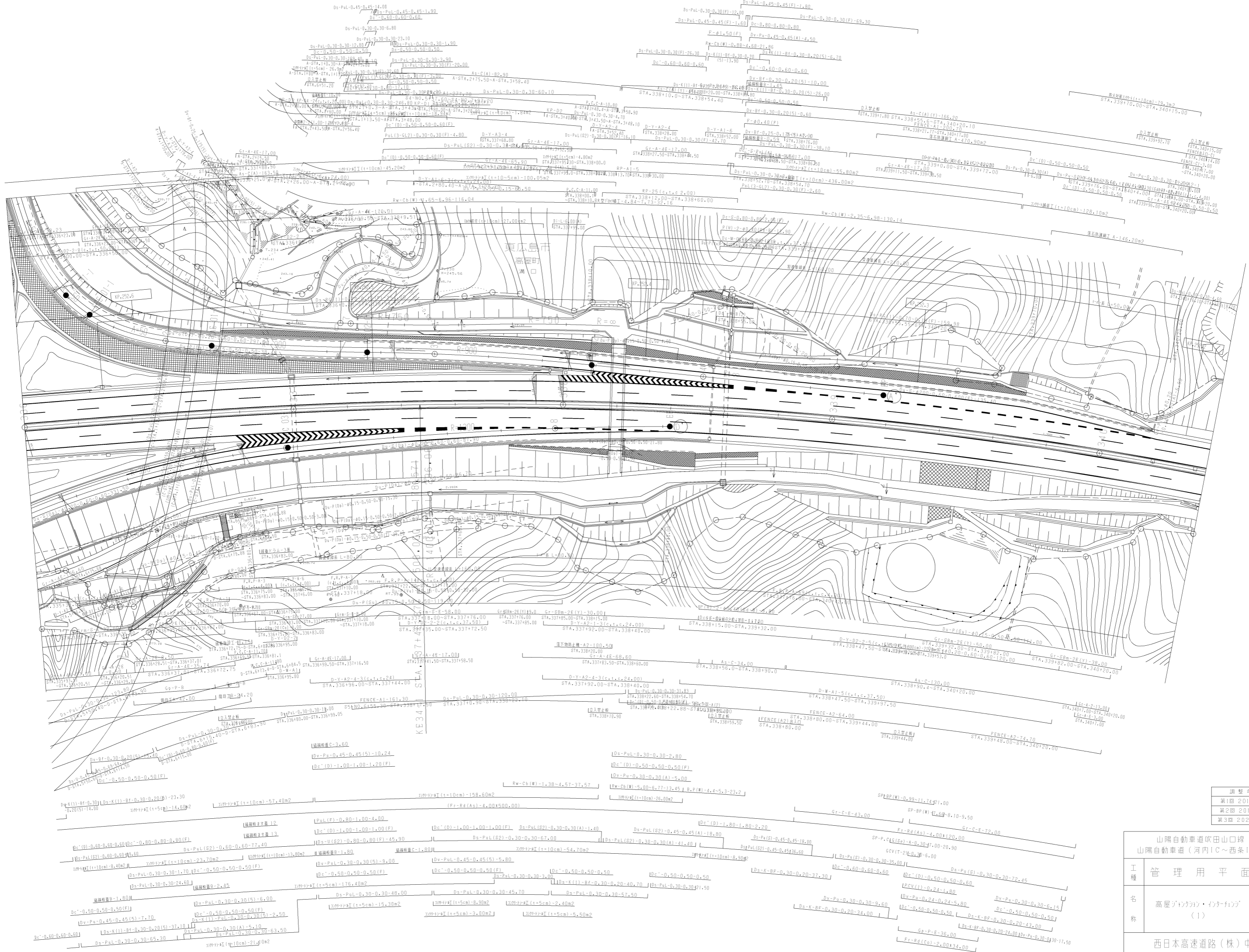
調整年月	
第4回 2019年3月	
第5回 2021年03月	
第6回 2022年03月	

山陽自動車道吹田山口線 山陽自動車道(河内IC~西条IC)		
工種	管理用平面図	—
名称	西条IC付近 (2)	縮尺 1/500
		8 9
西日本高速道路(株)中国支社		



調整年月	適用
第5回 2019年3月	
第6回 2021年03月	
第7回 2022年03月	

山陽自動車道吹田山口線 山陽自動車道(河内IC~西条IC)			
工種	理用平面図		
名称	西条ジャンクション(3)	縮尺	1/500
			9/9
西日本高速道路(株)中国支社			

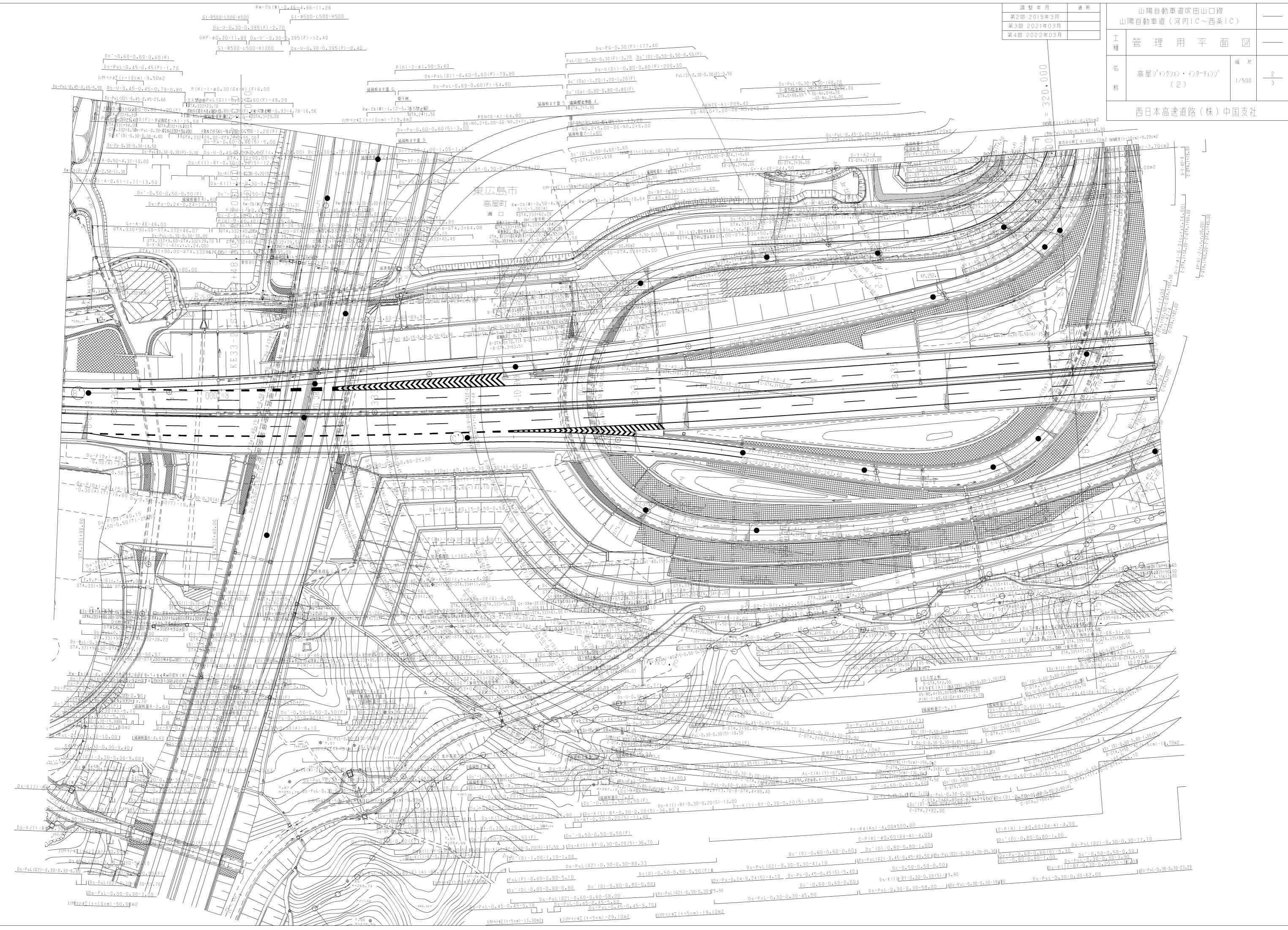


調整年月	適用
第1回 2014年3月	
第2回 2019年3月	
第3回 2021年03月	

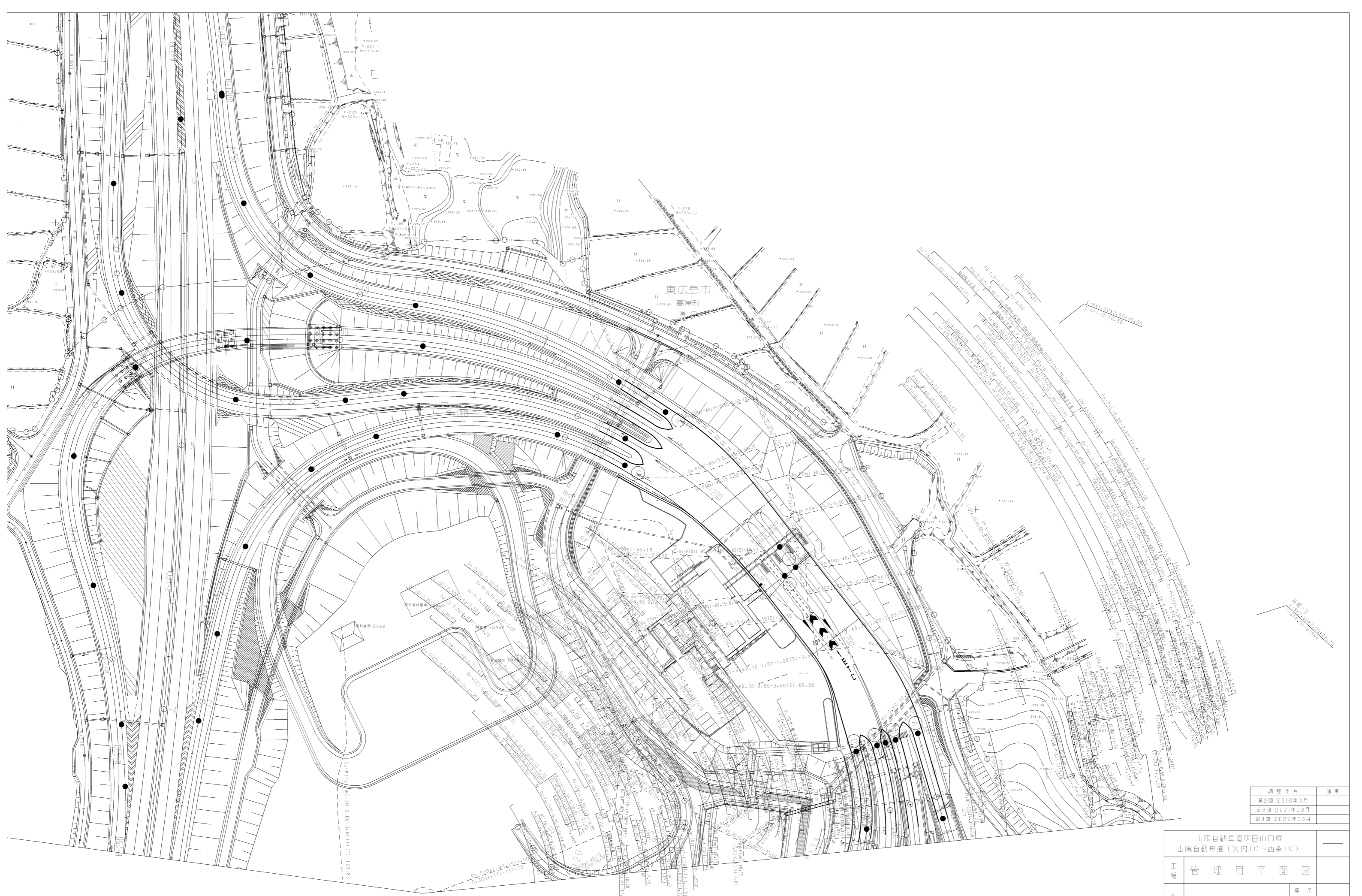
山陽自動車道吹田山口線		
山陽自動車道(河内IC~西条IC)		
工種	管理用平面図	
名称	高層ビル・インフォメーション (1)	縮尺 1/500
		1/3
西日本高速道路(株)中国支社		

調整年月	適用
第2回 2019年3月	
第3回 2021年03月	
第4回 2022年03月	

山陽自動車道吹田山口線 山陽自動車道(河内IC~西条IC)	
工種	管理用平面図
名称	高層ビル計画・インターチェンジ (2)
編尺	1/500
頁	2/3
西日本高速道路(株)中国支社	







調整年月	適用
第2回 2018年3月	
第3回 2021年03月	
第4回 2022年03月	

山陽自動車道吹田山口線 山陽自動車道(河内IC~西条IC)		
工種	管理用平面図	—
名称	高屋ジャンクション・インターチェンジ (3)	縮尺 1/500 3
西日本高速道路(株)中国支社		