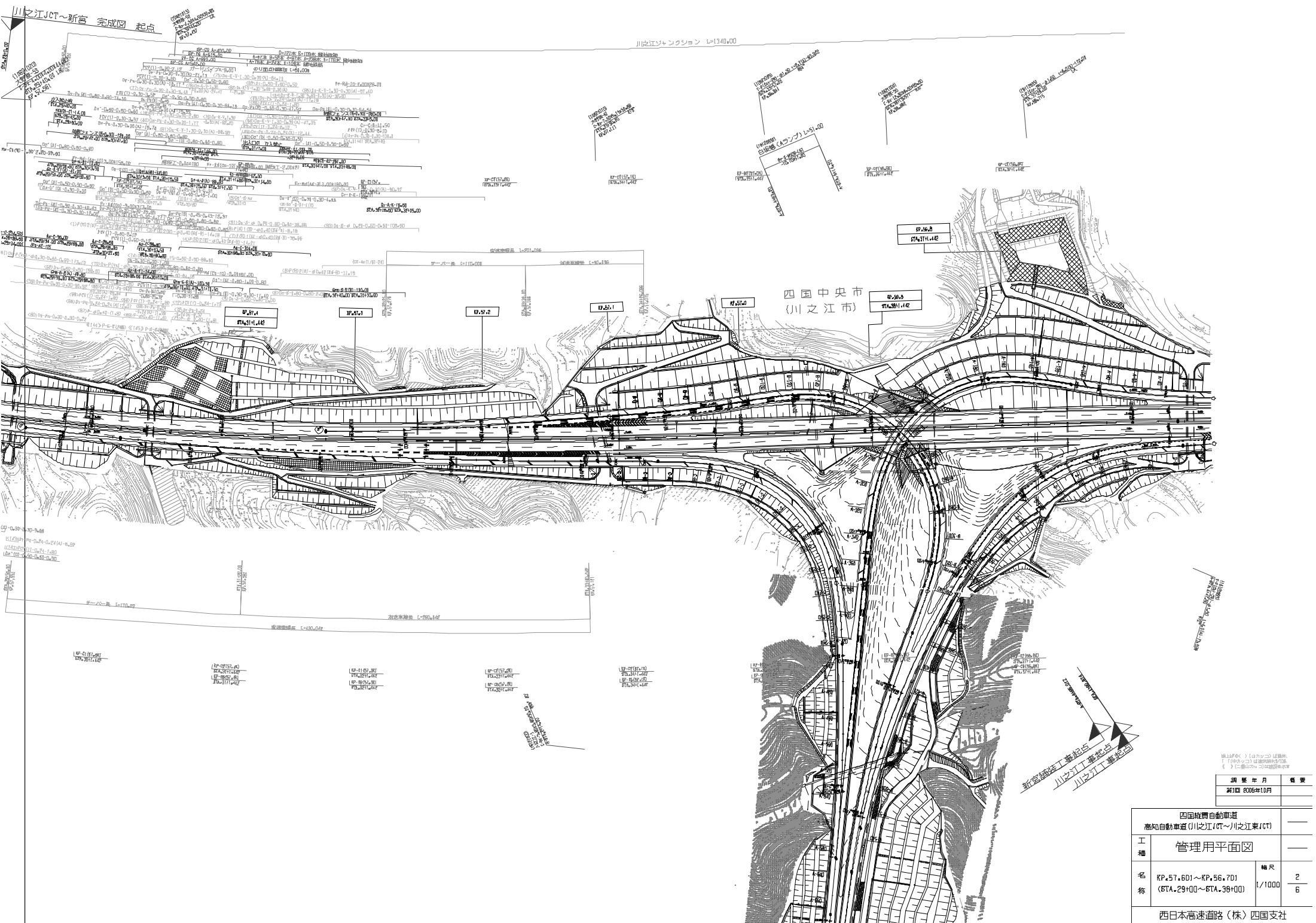


図 表 日 月	概 要
新 1 回 2006 年 10 月	

四国縦貫自動車道 高知自動車道(川之江JCT~川之江東JCT)		—
工 種	管理用平面図	—
名 称	KP.56.7D1~KP.56.0D1 (STA.38+00~STA.45+00)	縮尺 1/1000 1 6
西日本高速道路(株)四国支社		



縮尺 1/1000
 縮尺 1/1000
 縮尺 1/1000

図名	縮尺
新設道路工事設計図	1/1000
川之江工事地点	1/1000
川之江工事地点	1/1000

図名	縮尺
新設道路工事設計図	1/1000
川之江工事地点	1/1000
川之江工事地点	1/1000

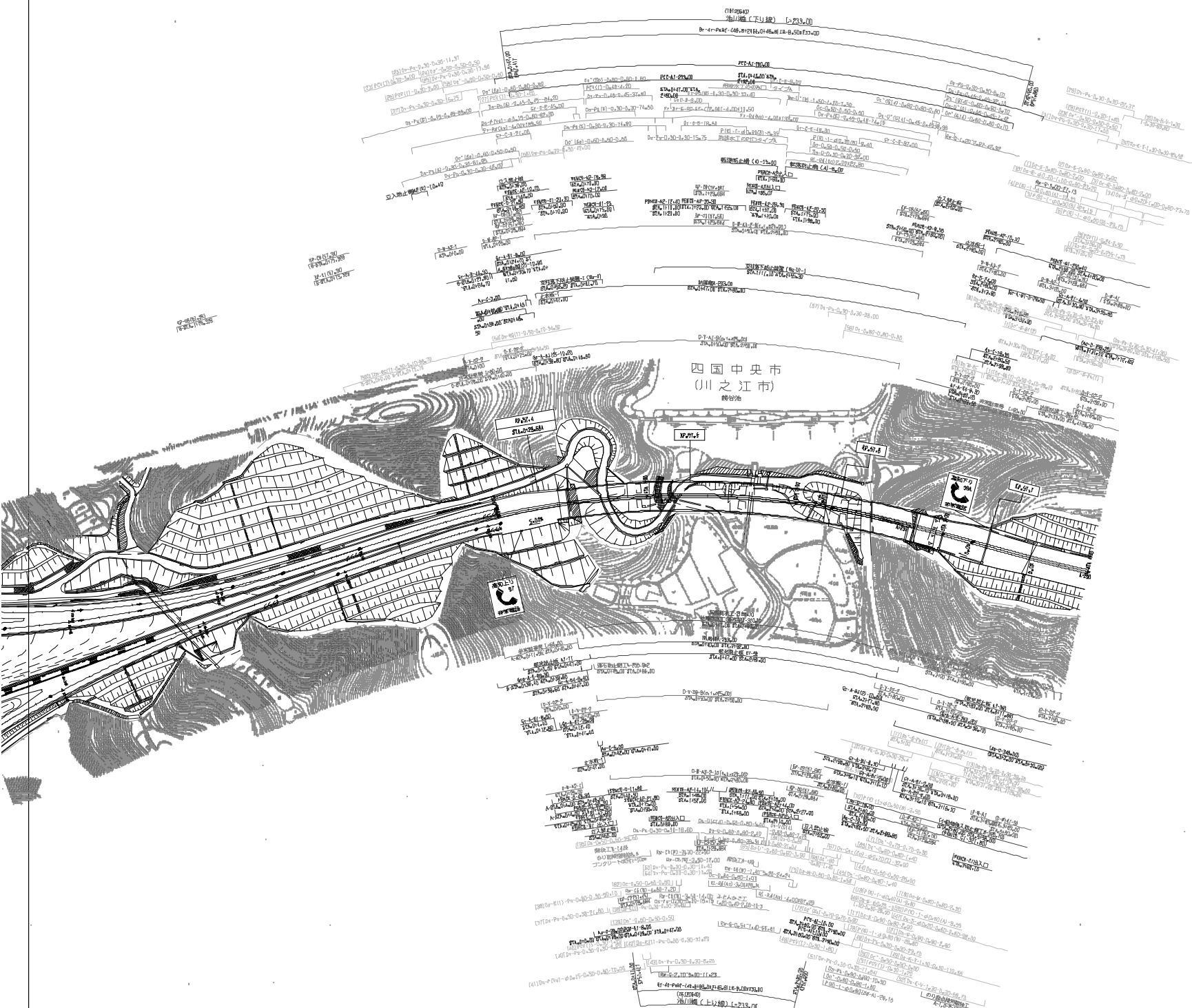
図名	縮尺
新設道路工事設計図	1/1000
川之江工事地点	1/1000
川之江工事地点	1/1000

図名	縮尺
新設道路工事設計図	1/1000
川之江工事地点	1/1000
川之江工事地点	1/1000

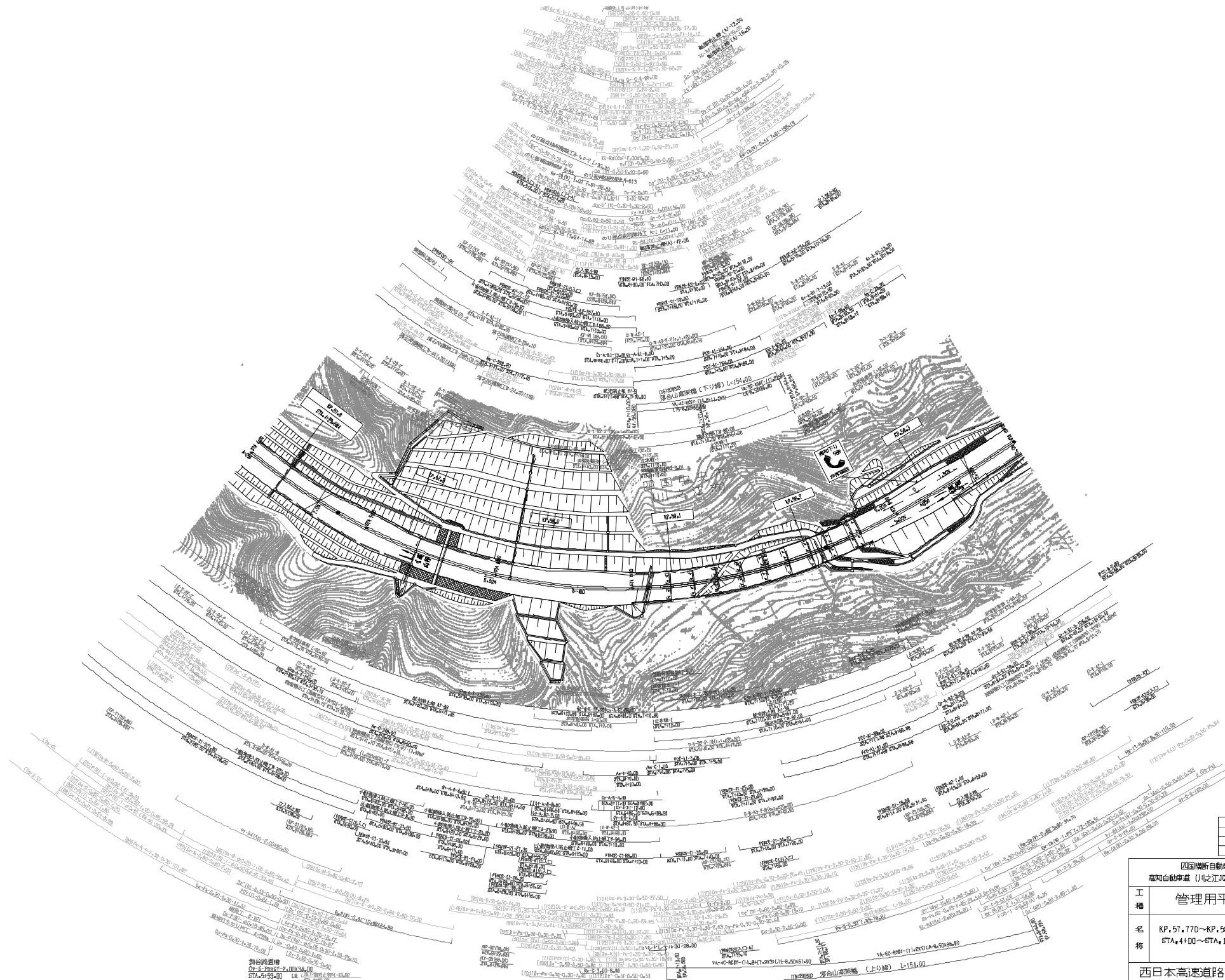
図名	縮尺
新設道路工事設計図	1/1000
川之江工事地点	1/1000
川之江工事地点	1/1000

図名	縮尺
新設道路工事設計図	1/1000
川之江工事地点	1/1000
川之江工事地点	1/1000

四国縦貫自動車道		高知自動車道(川之江JCT~川之江東JCT)	
工種	管理用平面図		
名称	KP+57.601~KP+56.701 (STA+29+00~STA+39+00)	縮尺 1/1000	枚数 2 6
西日本高速道路(株) 四国支社			



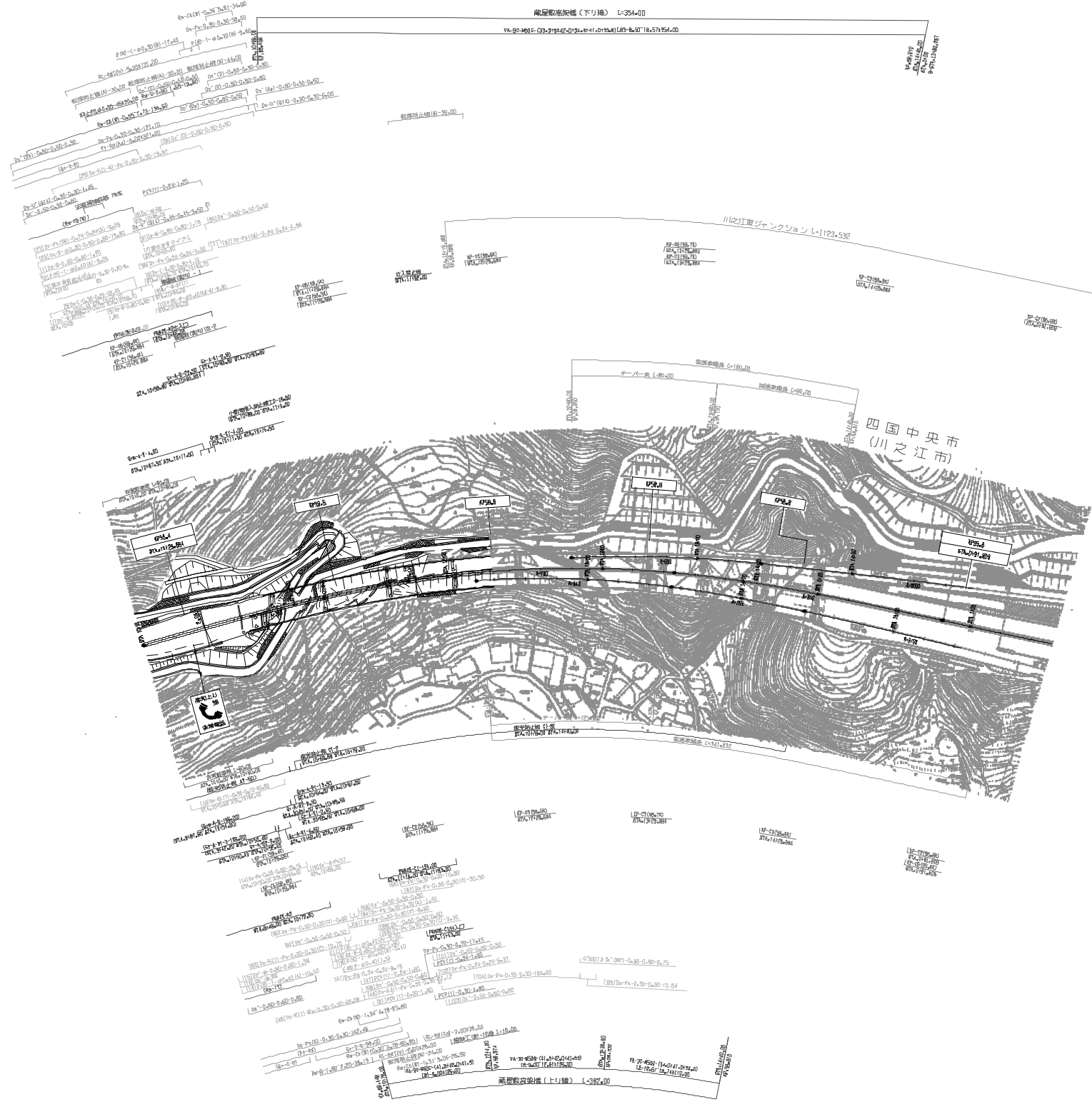
四国横断自動車道 高知自動車道 川之江JCT~川之江東JCT		
工種	管理用平面図	
名称	KP.57.370~KP.57.770 STA.4100~STA.4100	縮尺 1/1000
		4 6



編成年月	欄面
第1版 2008年10月	

四国横断自動車道 高知自動車道 (川之江IC~川之江東IC)		
工種	管理用平面図	
名称	KP. 51.170~KP. 58.370 STA. 4+00~STA. 10+00	幅尺 5 /1000 6

西日本高速道路(株) 四国支社



30年度年月	欄目
第1回 2025年10月	

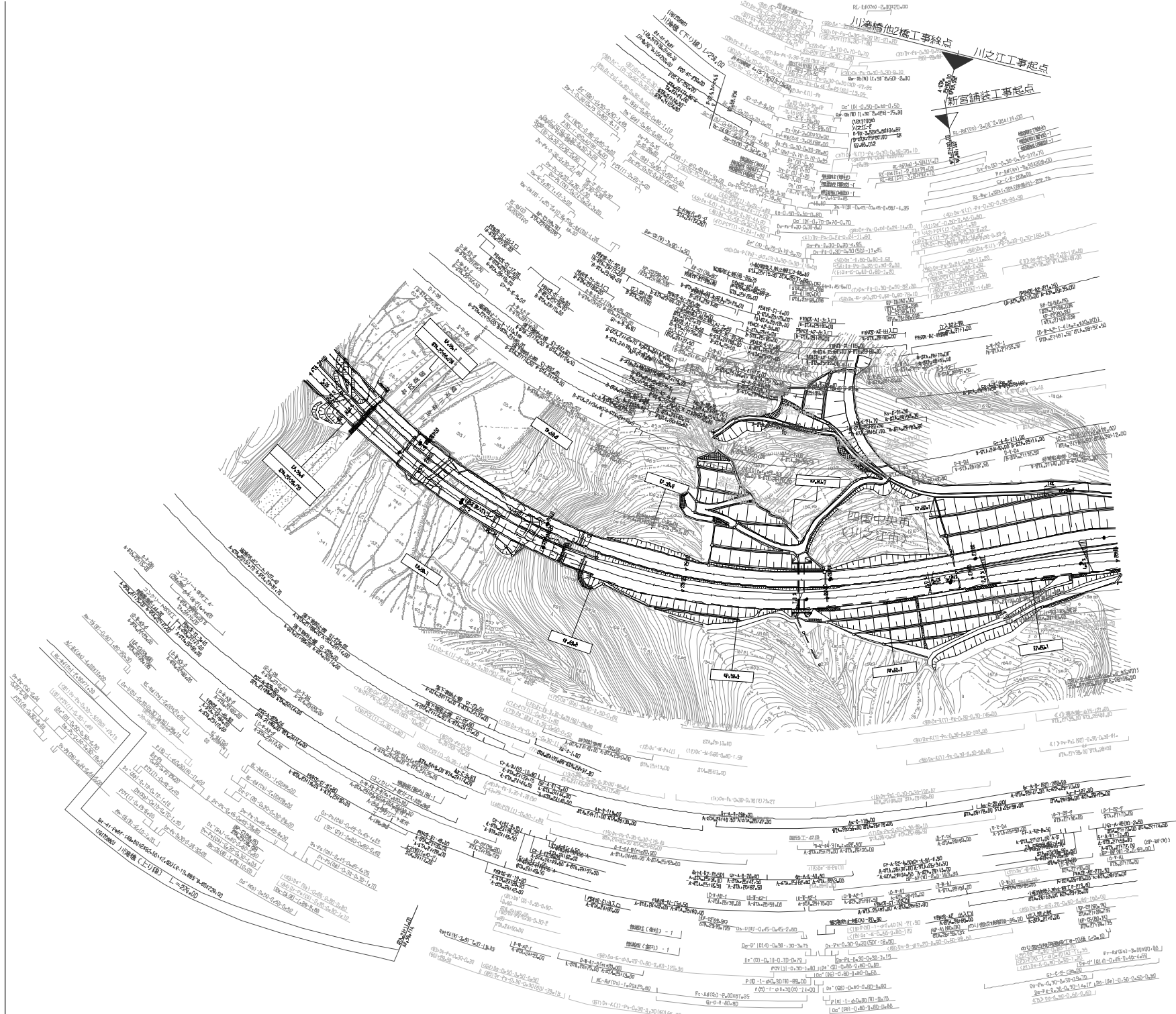
四国横断自動車道 高知自動車道 川之江IC7~川之江東IC10		
工種	管理用平面図	
名称	KP.58.370~KP.58.599 STA.10+00~STA.12+343	橋尺 1/1000
		6 6

西日本高速道路(株) 四国支社



30 年度 月	発行
2008 年 2 月	


四国横断自動車道 高知自動車道 (川之江東~新宮)		
工種	管理用平面図	
名称	KP.58.369~KP.59.641 GT.A.15+36.900~GT.A.22+9.032	縮尺 1/1000
		3 14
西日本高速道路(株) 四国支社		



四国横断自動車道 高知自動車道(川之江東~新宮)		
工 種	管理用平面図	
名 称	KP.59+641~KP.60+228 STA.22+9.032~6TA.21+96.958	縮尺 1/1000
		4 1.4

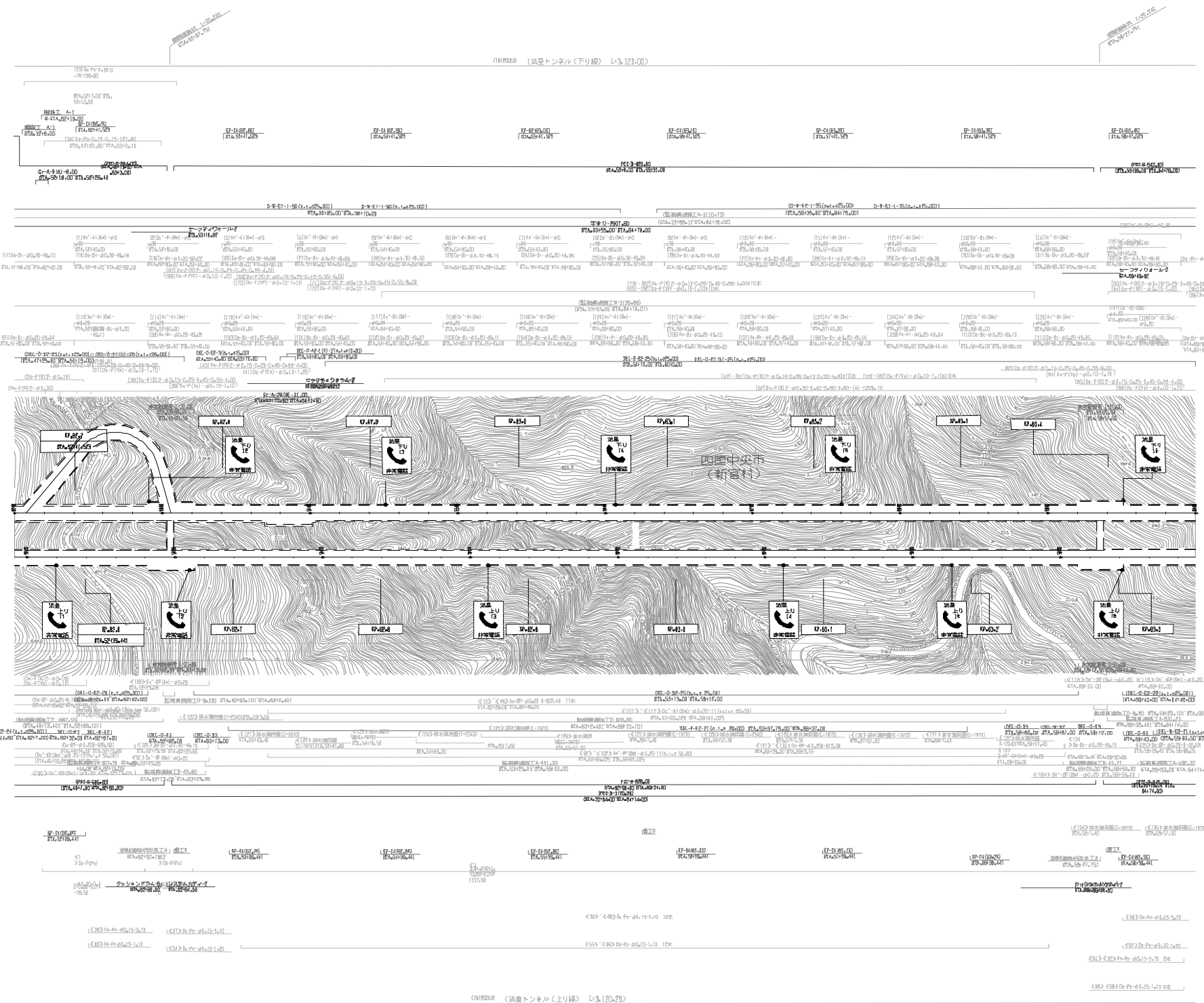
西日本高速道路(株) 四国支社

四国中央市
(川之江市)



30	年度	年月	欄目
2008	年	2月	

四国新自動車道 高知自動車道(川之江東~新宮)			
工種	管理用平面図		
名称	KP.61.050~KP.61.850 (6TA.36+00~6TA.44+00)	縮尺 1/1000	6 1.4



30年度	3月	2月	数量
計1000			

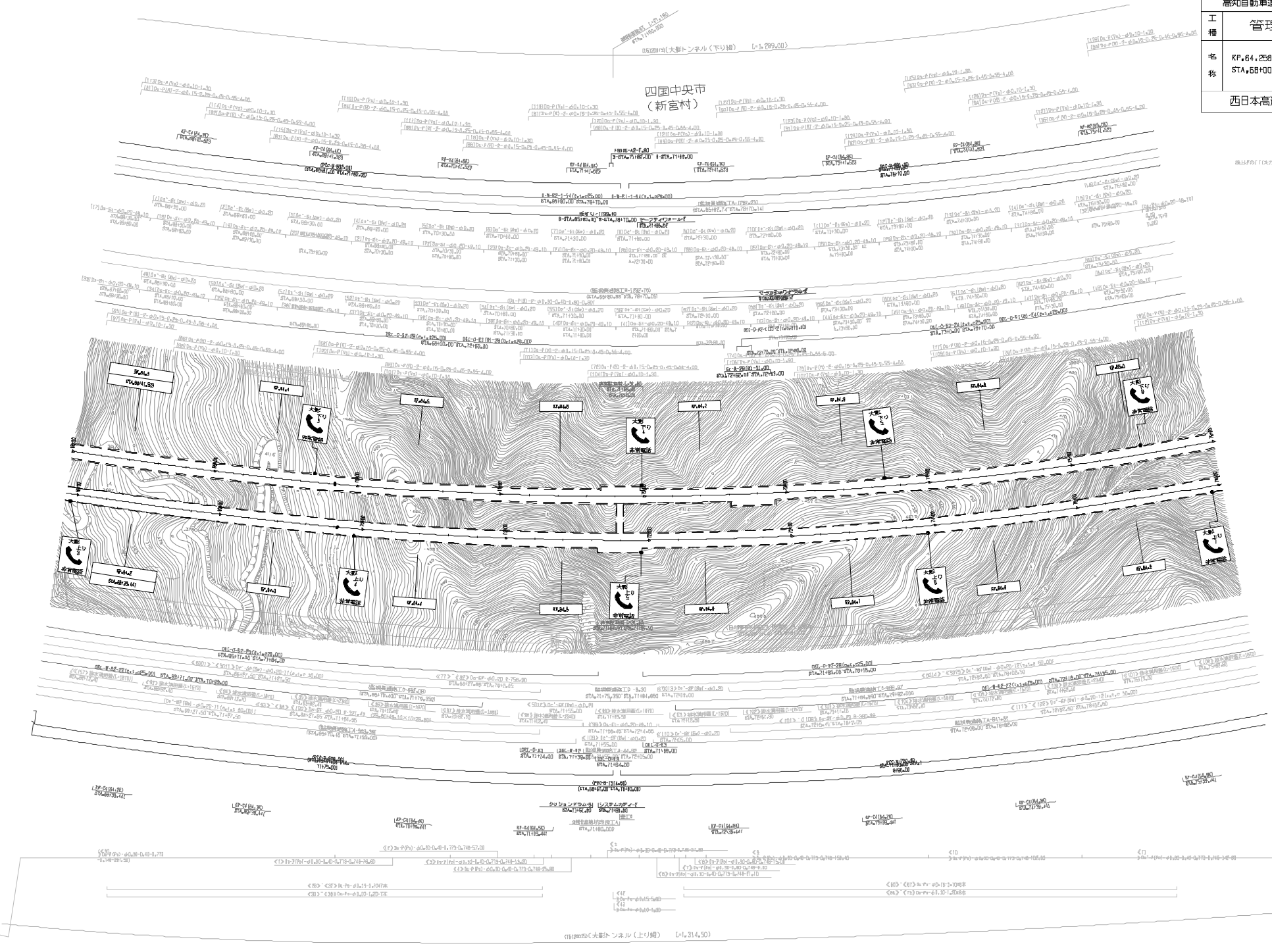
四国徳新自動車道 高知自動車道(川之江東~新宮)			
工種	管理用平面図		
名称	KP.62+550~KP.63+450 STA.52+00~STA.60+00	縮尺 1/1000	頁 8 14
西日本高速道路(株) 四国支社			

① 1:1000 ② 1:2000 ③ 1:5000 ④ 1:10000 ⑤ 1:20000 ⑥ 1:50000 ⑦ 1:100000 ⑧ 1:200000 ⑨ 1:500000 ⑩ 1:1000000

四国横断自動車道		
高知自動車道 (112-江東～新宮)		
工種	管理用平面図	
名称	KP.64.250~KP.65.050 STA.68+00~STA.76+00	縮尺 1/1000
		10 14
西日本高速道路(株) 四国支社		

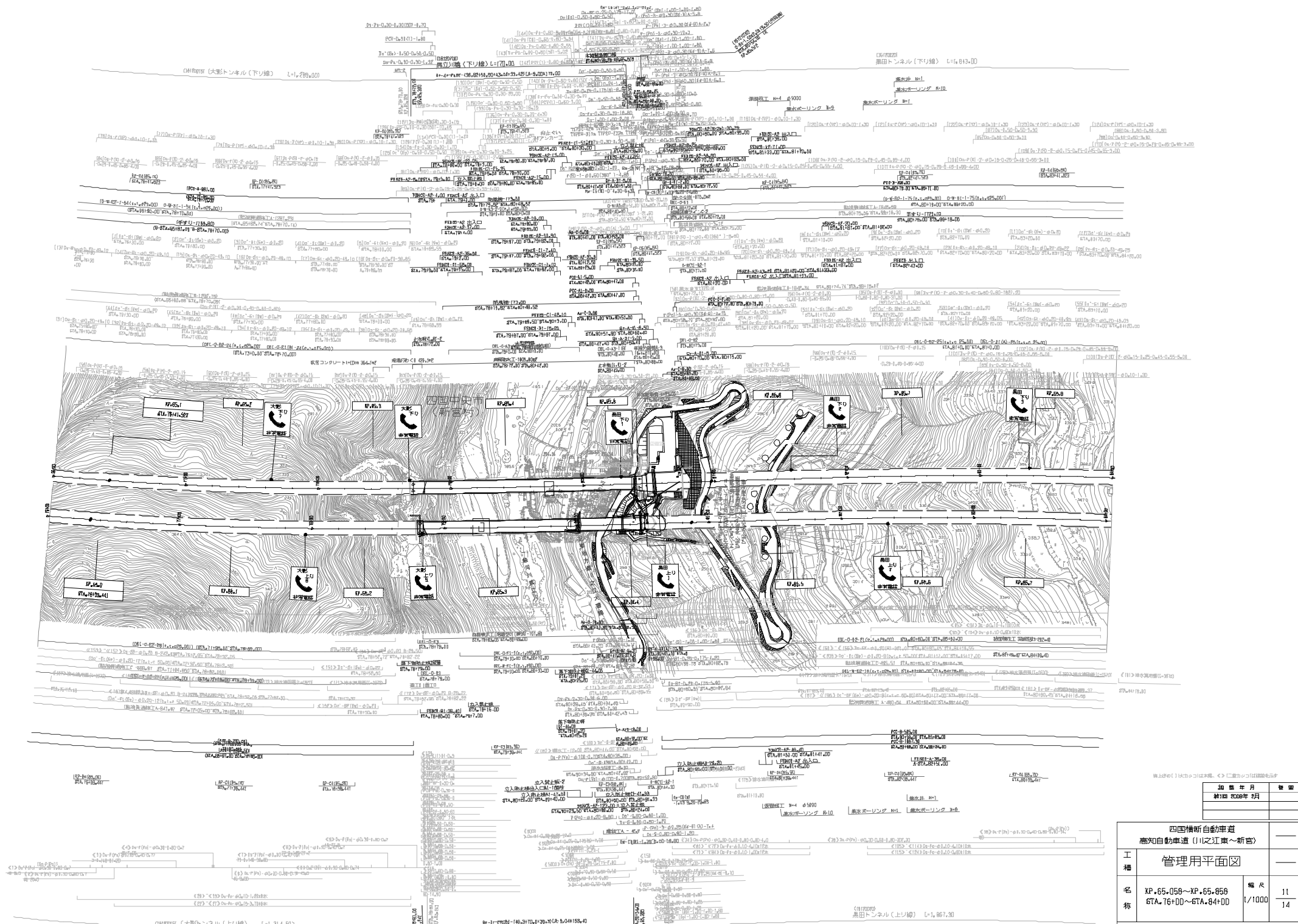
調査年月	概要
新1008年 2月	

縮尺1/1000 (北は上、右は東) (C) 西日本高速道路(株) 四国支社



四国中央市
(新宮村)

112-江東～新宮 [1:314.50]

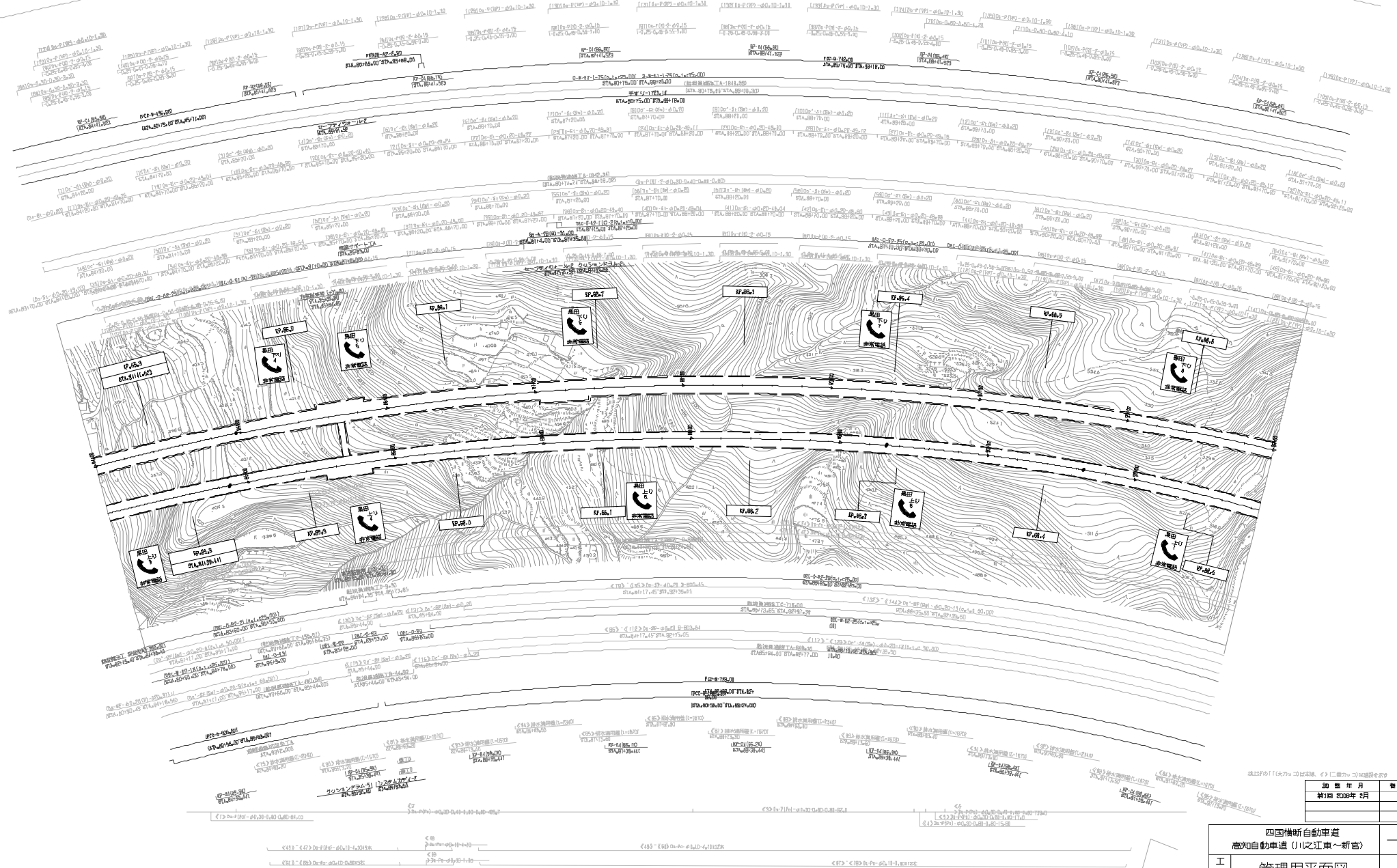


年度	年月	巻数
昭和	2008年 9月	

四国橋新自動車道 高知自動車道(川之江東~新吉)		
工種	管理用平面図	
名称	XP.65.058~XP.65.856 STA.76+00~STA.84+00	縮尺 1/1000
		11 14

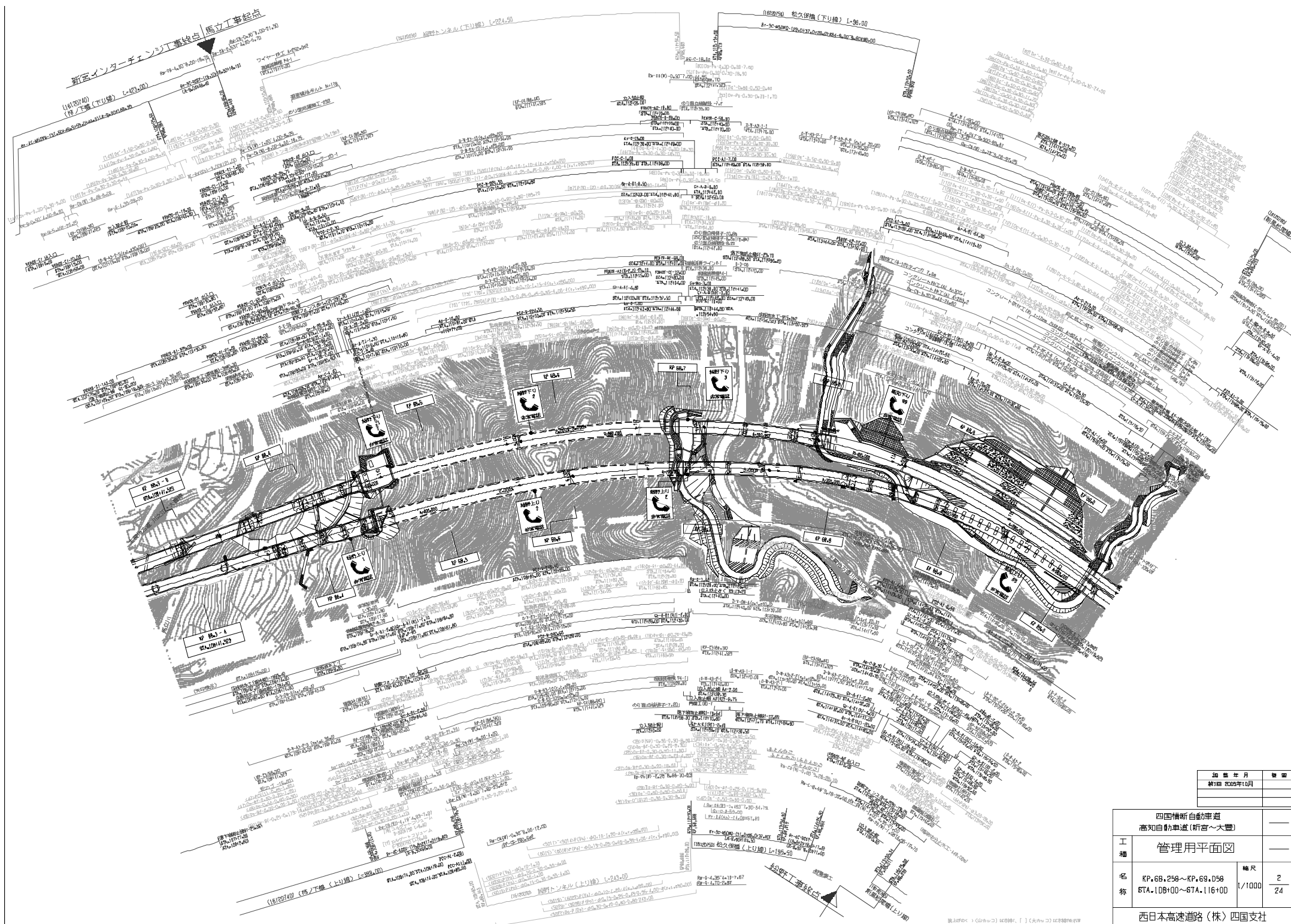
西日本高速道路(株) 四国支社

四国中央市
(新宮村)

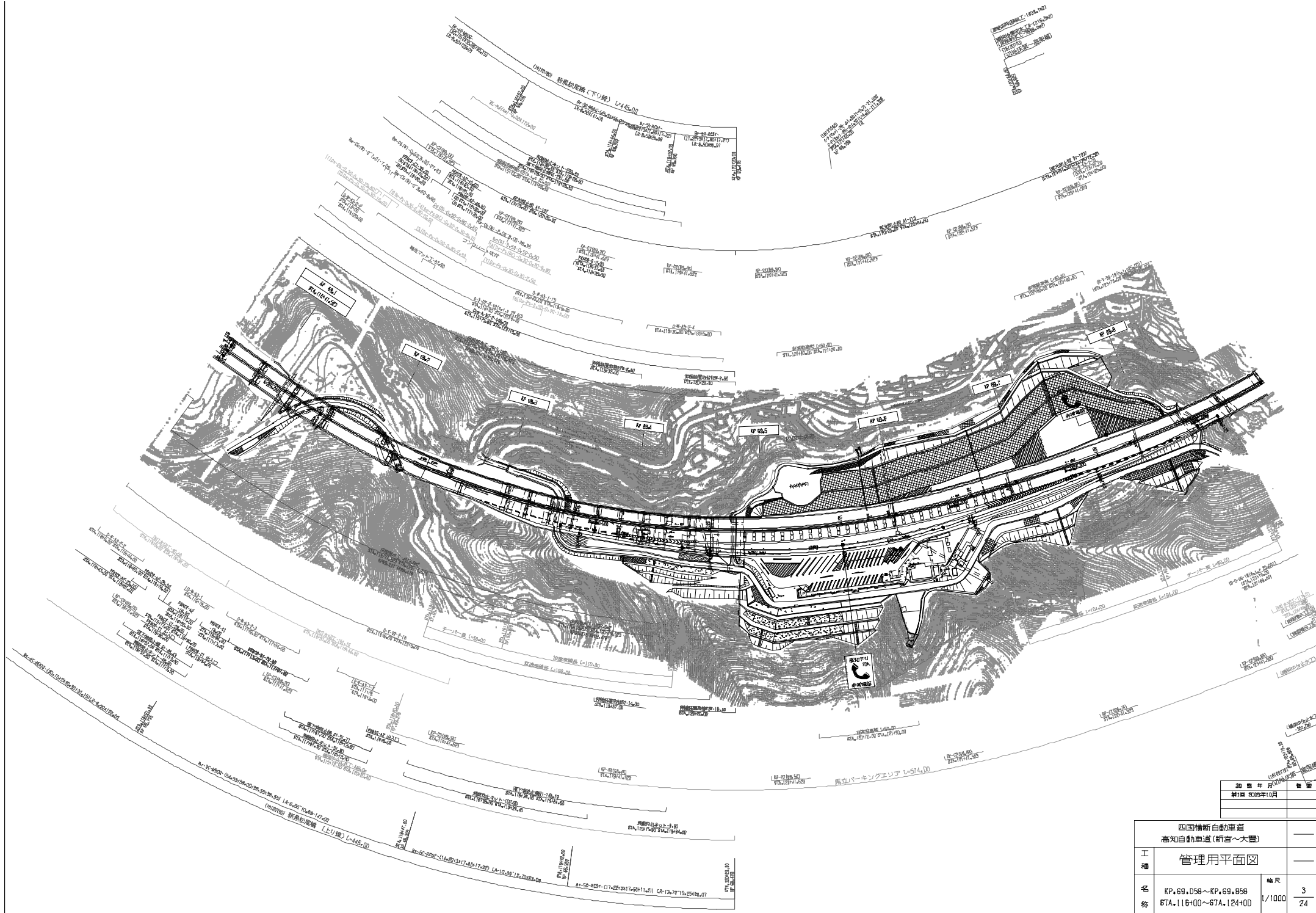


30 歳 年 月	製 図
新 1 年 2 月	

四国横断自動車道 高知自動車道 (川之江東~新宮)			
管理用平面図			
工 種			
名 称	XP.65.958~XP.65.658 STA.84+00~STA.92+00	縮 尺 1/1000	12 14
西日本高速道路(株) 四国支社			



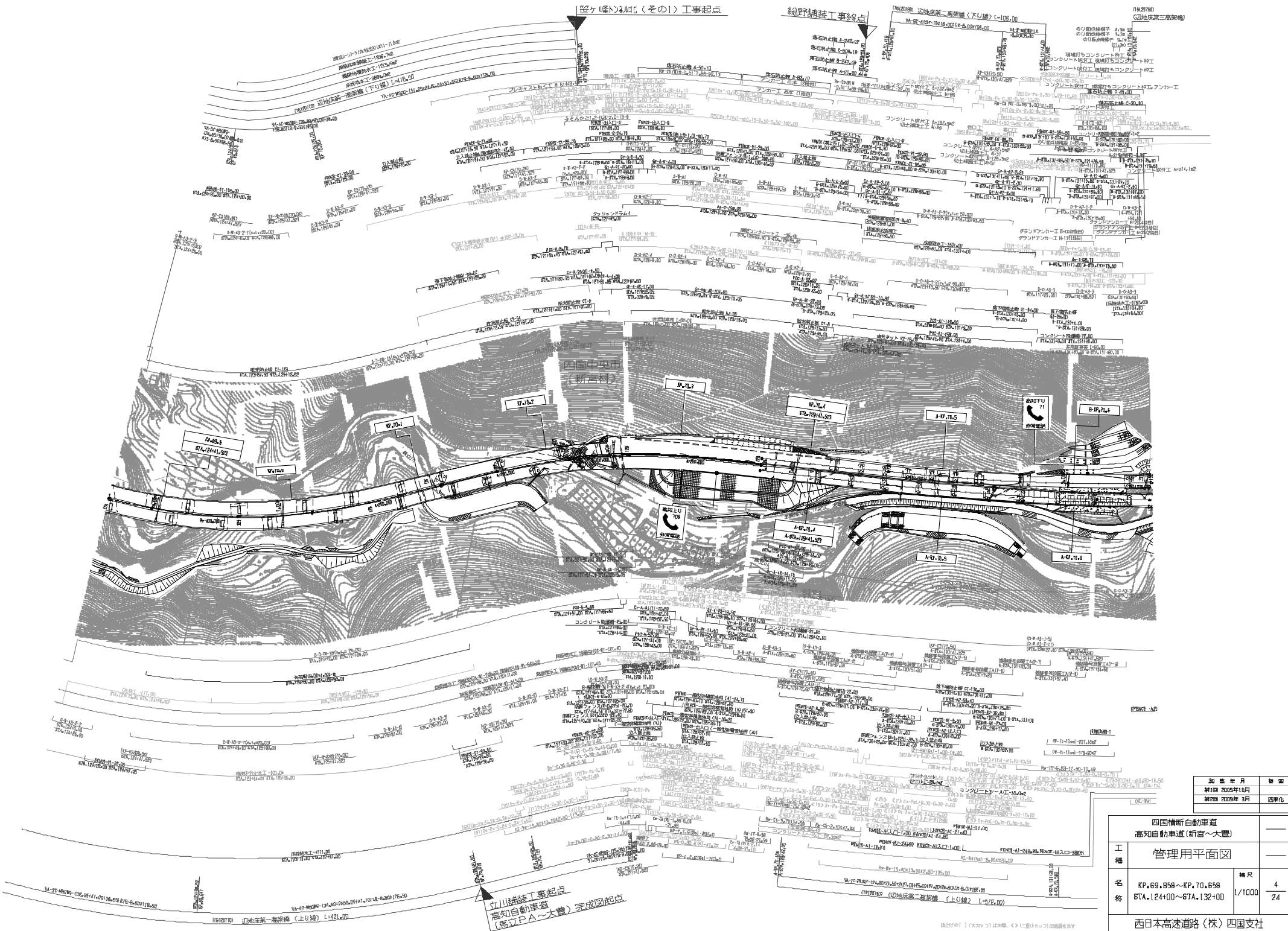
四国横断自動車道 高知自動車道(新宮~大豊)		
工種	管理用平面図	
名称	KP.68.258~KP.69.058 STA.108+00~STA.116+00	縮尺 1/1000 2 24
西日本高速道路(株) 四国支社		



30 歳 年 月 日
 2025年10月

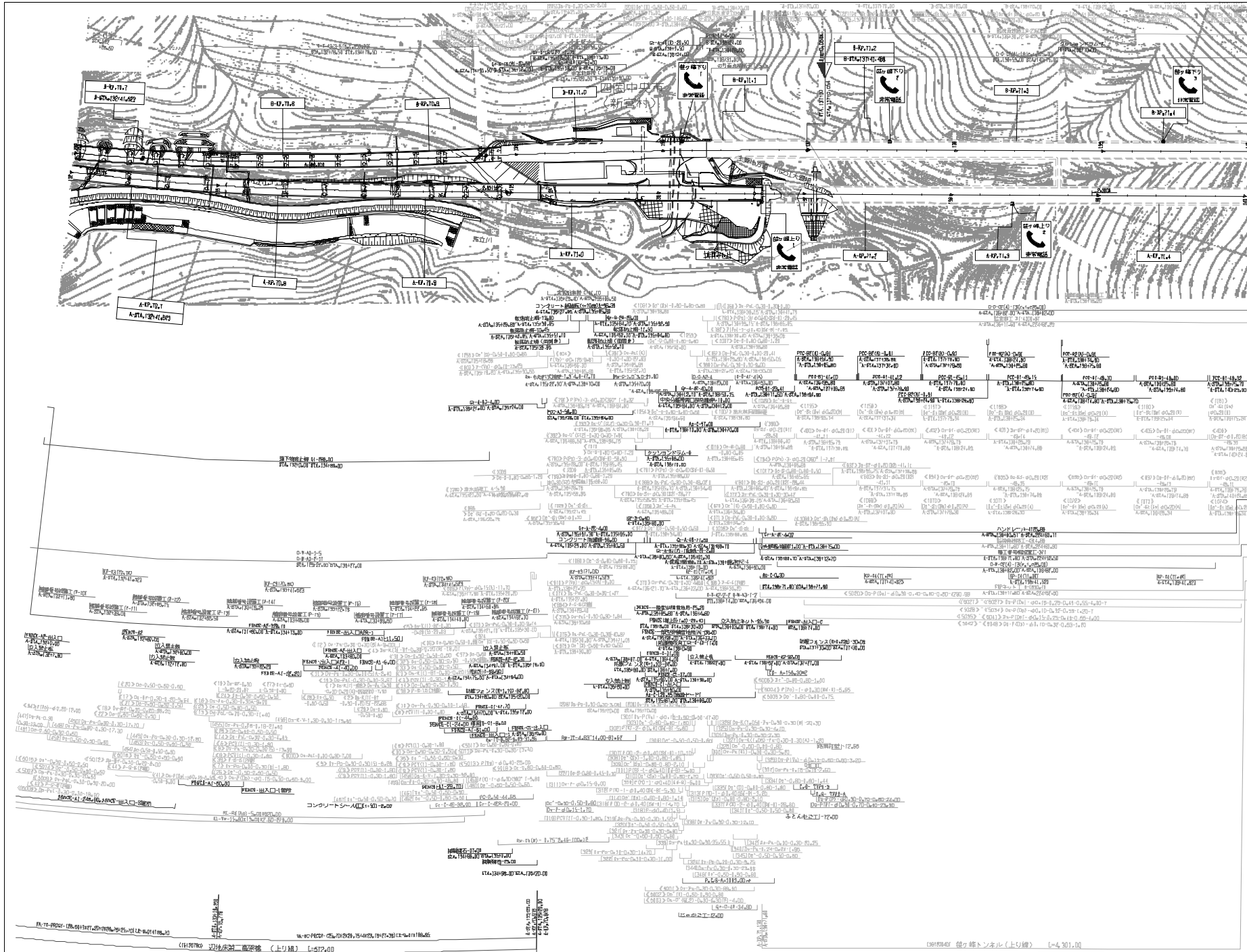
四国横断自動車道 高知自動車道(新宮~大豊)			
工種	管理用平面図		
名称	KP.69.058~KP.69.858	縮尺	3 /1000
	STA.116+00~STA.124+00		

西日本高速道路(株) 四国支社



30年度年月	欄外
計画 2026年10月	
詳細 2026年3月	四車化

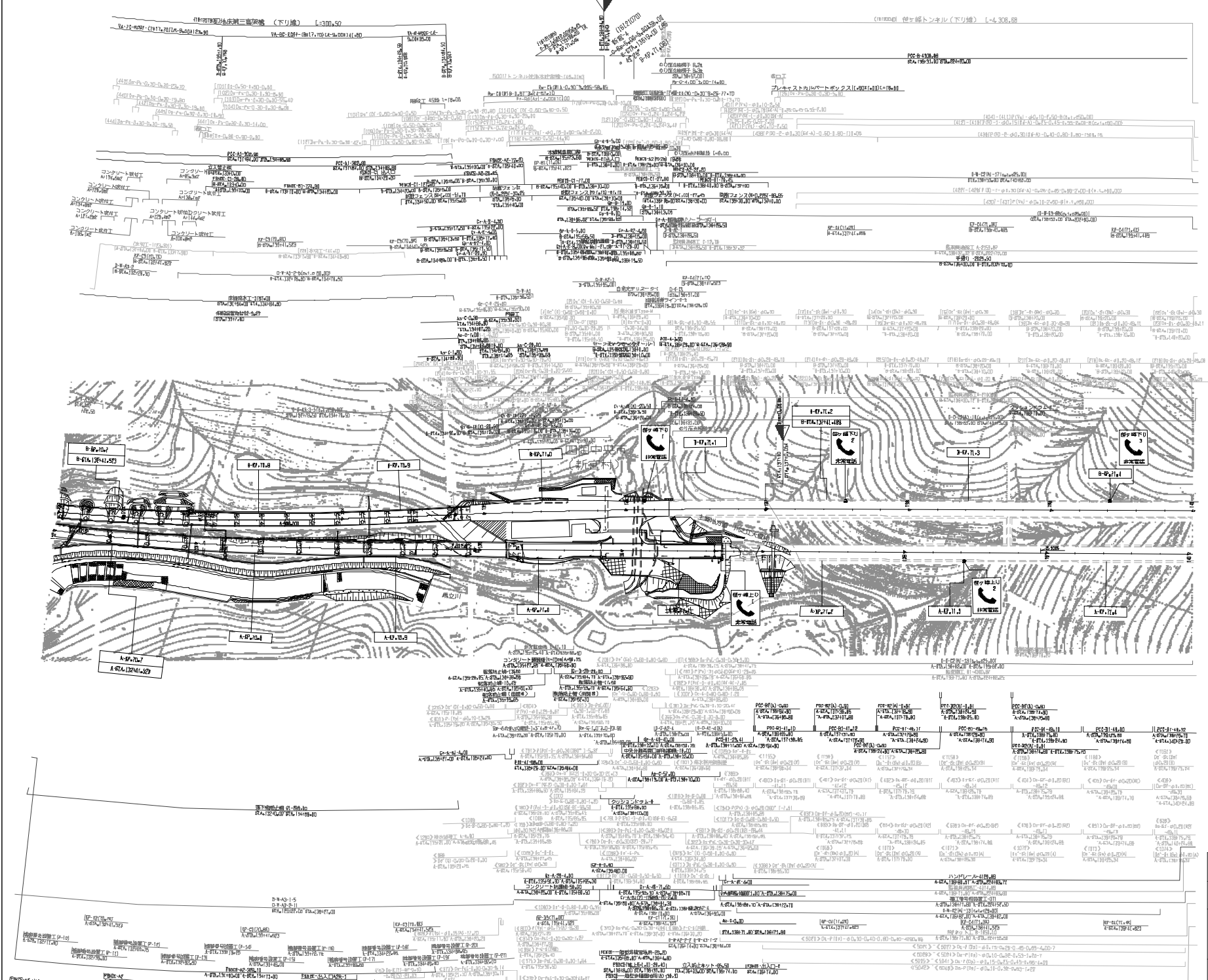
四国横断自動車道 高知自動車道(新宮~大豊)			
工種	管理用平面図		
名称	KP.69.858~KP.70.658 STA.124+00~STA.132+00	縮尺 1/1000	4 24
西日本高速道路(株) 四国支社			



調査年月	調査
案内 2009年10月	
発注 2009年 3月	四国支社

四国横断自動車道 高知自動車道(新宮～大豊)		
工種	管理用平面図	
名称	KP.70.858~KP.71.459 STA.132+00~STA.140+00	縮尺 1/1000 5-1 24
西日本高速道路(株) 四国支社		

谷ヶ峰トンネル北(その2) 工事起点



調査年月	昭和58年10月
編成	昭和58年3月

四国横断自動車道 高知自動車道(新宮~大豊)		
工種	管理用平面図	
名称	KP.70.658~KP.71.459 67A.132+00~67A.140+00	縮尺 1/1000 5-2 24
西日本高速道路(株) 四国支社		

CP-1-100.00
B-10.000.000
B-10.000.000

CP-1-100.00
B-10.000.000
B-10.000.000

CP-1-100.00
B-10.000.000
B-10.000.000

CP-1-100.00
B-10.000.000
B-10.000.000

CP-1-100.00
B-10.000.000
B-10.000.000

CP-1-100.00
B-10.000.000
B-10.000.000

CP-1-100.00
B-10.000.000
B-10.000.000

CP-1-100.00
B-10.000.000
B-10.000.000

CP-1-100.00
B-10.000.000
B-10.000.000

CP-1-100.00
B-10.000.000
B-10.000.000

CP-1-100.00
B-10.000.000
B-10.000.000

CP-1-100.00
B-10.000.000
B-10.000.000

CP-1-100.00
B-10.000.000
B-10.000.000

CP-1-100.00
B-10.000.000
B-10.000.000

CP-1-100.00
B-10.000.000
B-10.000.000

CP-1-100.00
B-10.000.000
B-10.000.000

CP-1-100.00
B-10.000.000
B-10.000.000

CP-1-100.00
B-10.000.000
B-10.000.000

CP-1-100.00
B-10.000.000
B-10.000.000

CP-1-100.00
B-10.000.000
B-10.000.000

CP-1-100.00
B-10.000.000
B-10.000.000

CP-1-100.00
B-10.000.000
B-10.000.000

CP-1-100.00
B-10.000.000
B-10.000.000

CP-1-100.00
B-10.000.000
B-10.000.000

CP-1-100.00
B-10.000.000
B-10.000.000

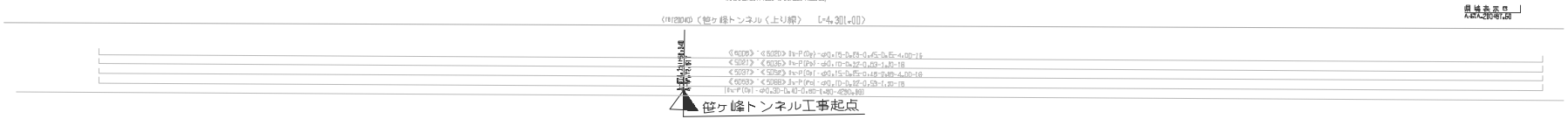
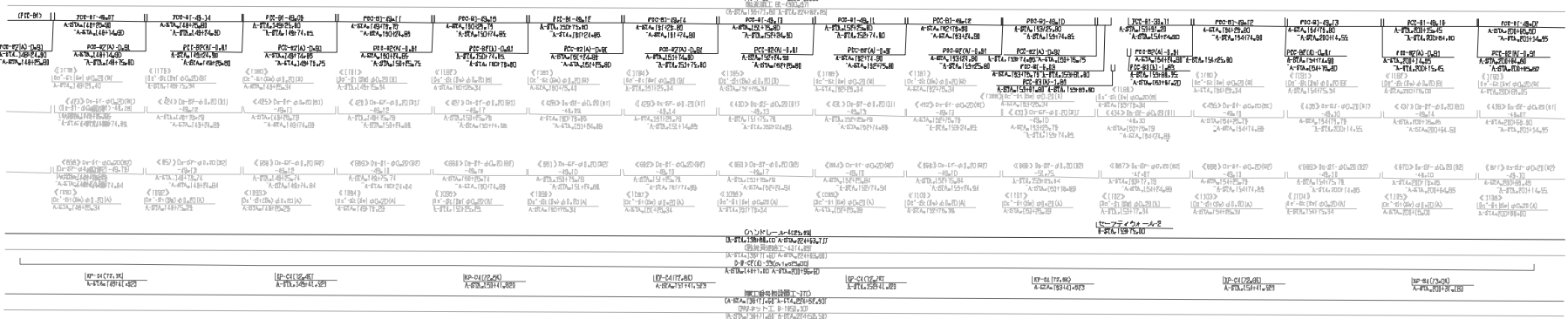
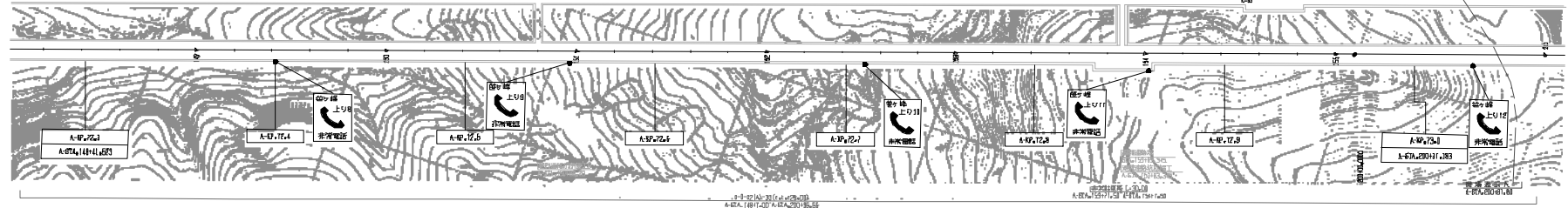
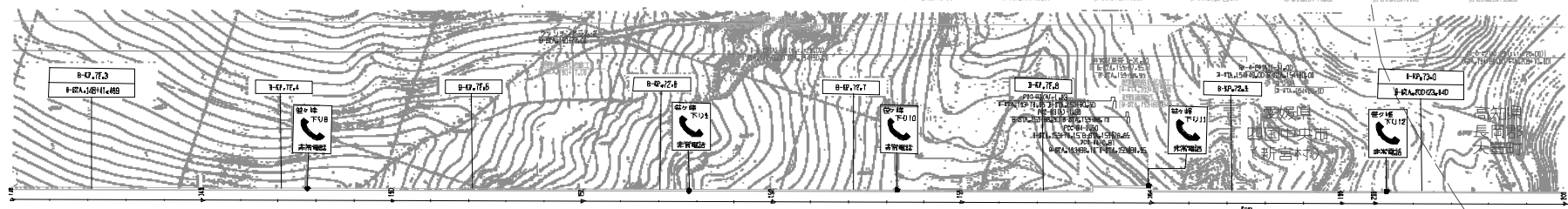

CP-1-100.00
B-10.000.000
B-10.000.000

CP-1-100.00
B-10.000.000
B-10.000.000

CP-1-100.00
B-10.000.000
B-10.000.000

CP-1-100.00
B-10.000.000
B-10.000.000

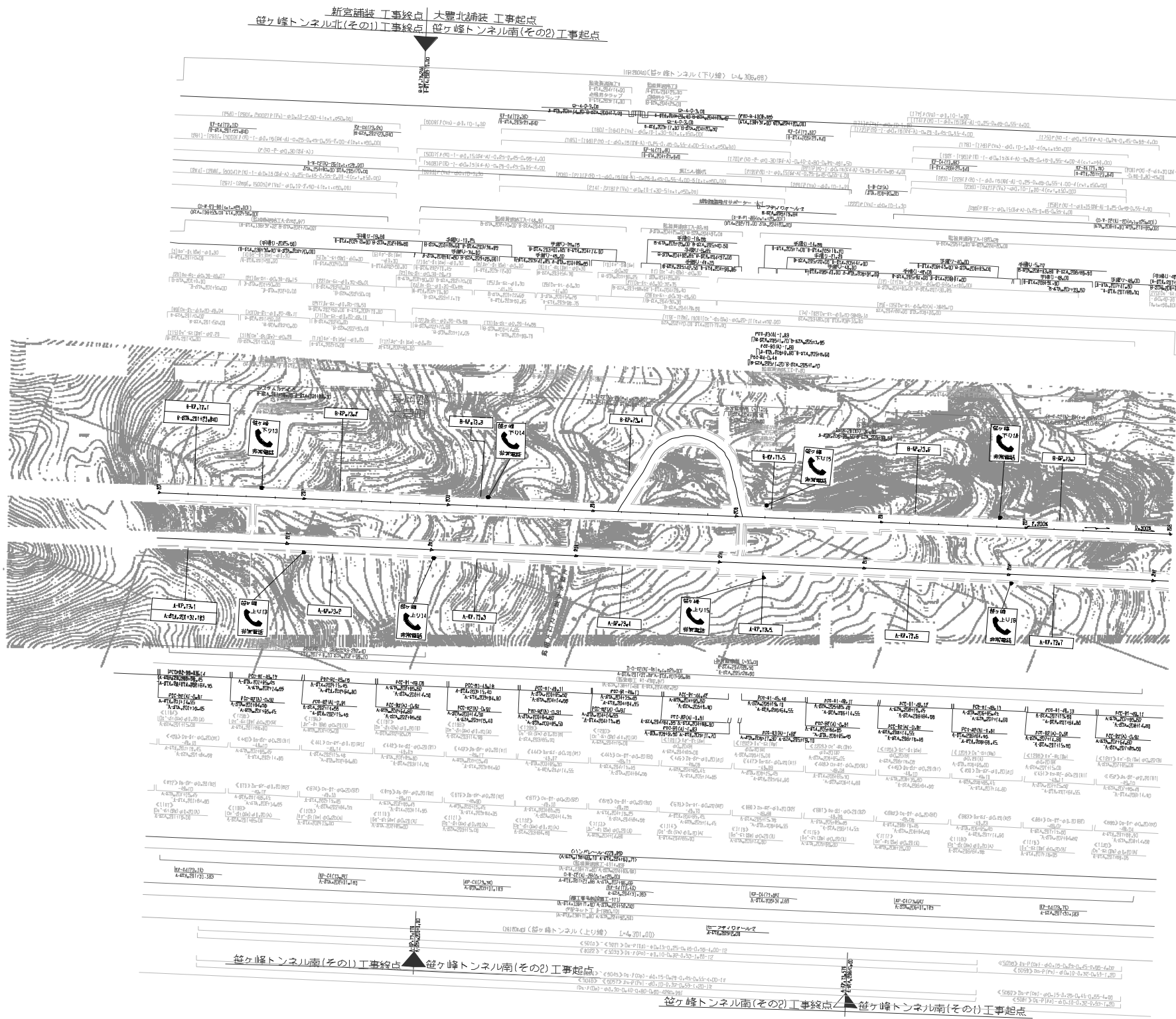
CP-1-100.00
B-10.000.000
B-10.000.000



笹ヶ峰トンネル工事起点

30年度	3月	竣工
31年度	10月	竣工
32年度	3月	四車化

四国横断自動車道 高知自動車道(新吾~大豊)		—	
工 名 称	管理用平面図	縮尺 1/1000	7 24
	西日本高速道路(株) 四国支社		

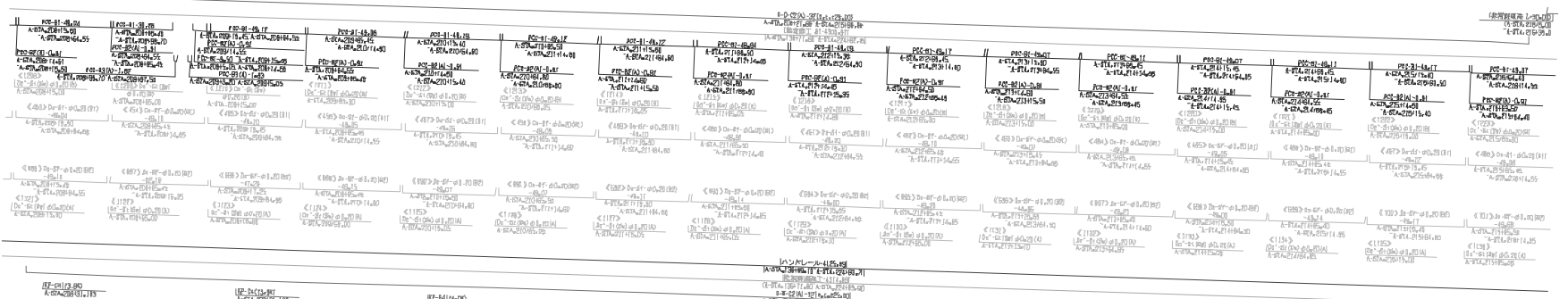
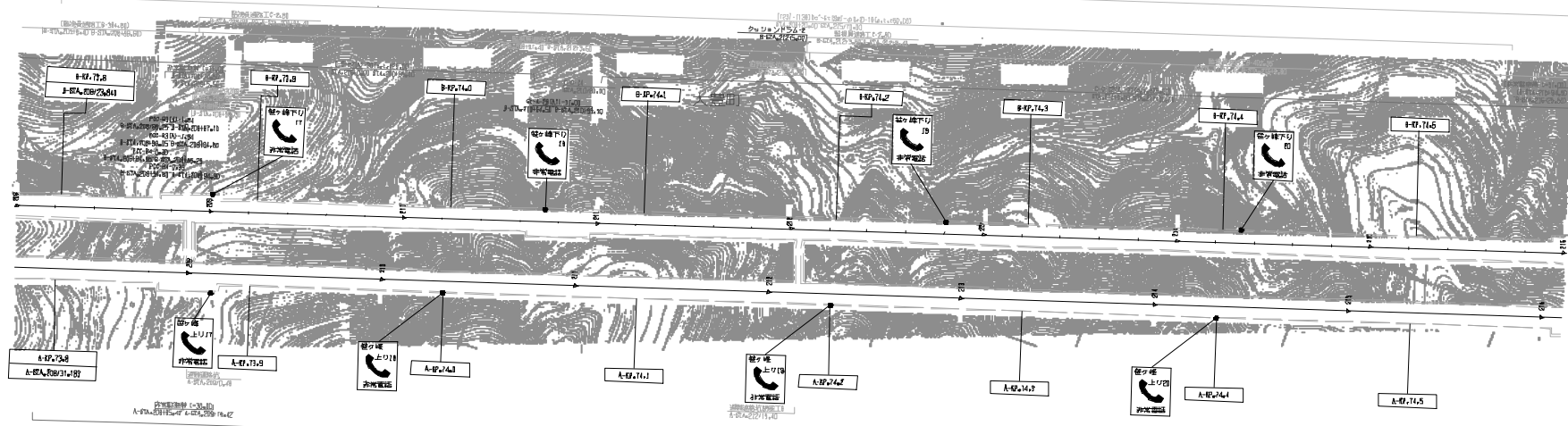
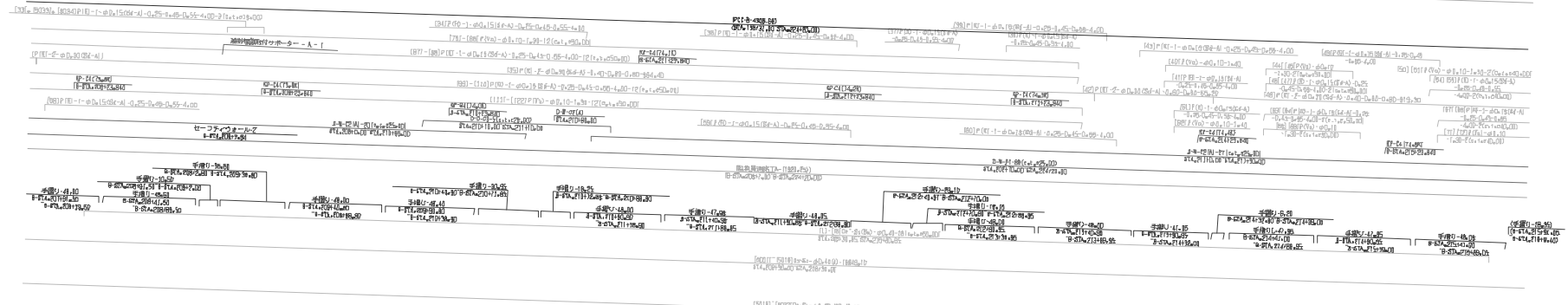


30年度	計画
31年度	計画
32年度	計画
33年度	計画
34年度	計画
35年度	計画
36年度	計画
37年度	計画
38年度	計画
39年度	計画
40年度	計画

四国横断自動車道 高知自動車道(新宮~大豊)		
工種	管理用平面図	
名称	KP.201+00~KP.208+00 STA.201+00~STA.208+00	縮尺 1/1000 頁 8 / 24
西日本高速道路(株) 四国支社		

笹ヶ峰トンネル南(その2)工事終点 | 笹ヶ峰トンネル南(その1)工事起点

(81)R000 (笹ヶ峰トンネル(下り線) 0+430.000)

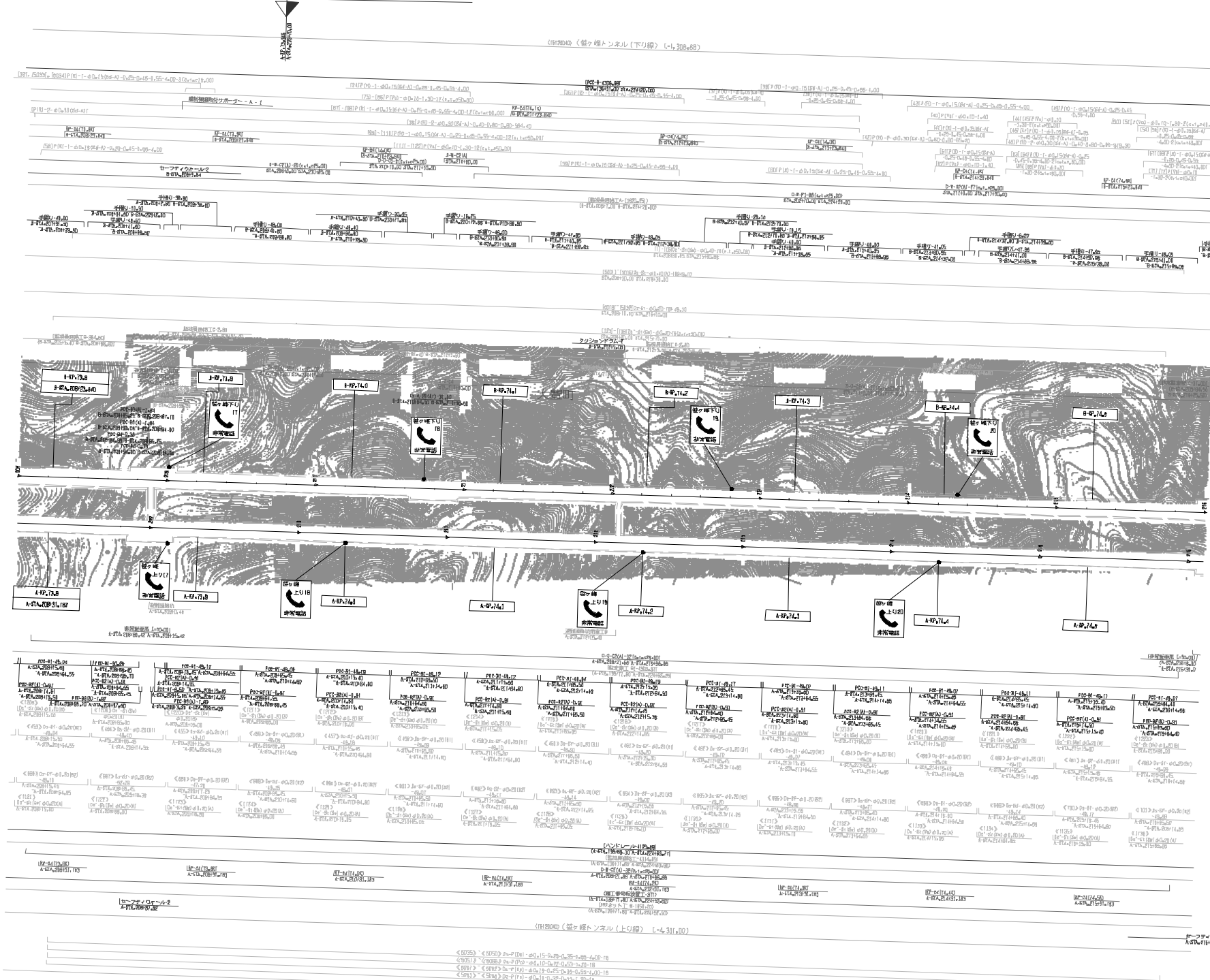


(81)R000 (笹ヶ峰トンネル(上り線) 0+430.000)

測量年月	備考
第1回 2005年10月	
第2回 2008年 3月	四国北

四国横断自動車道 高知自動車道(新宮~大豊)		
管理用平面図		
工区	名	備考
名	KP. 73.776~KP. 74.576 6TA.206+000~6TA.216+000	9 24
尺	1/1000	
西日本高速道路(株) 四国支社		

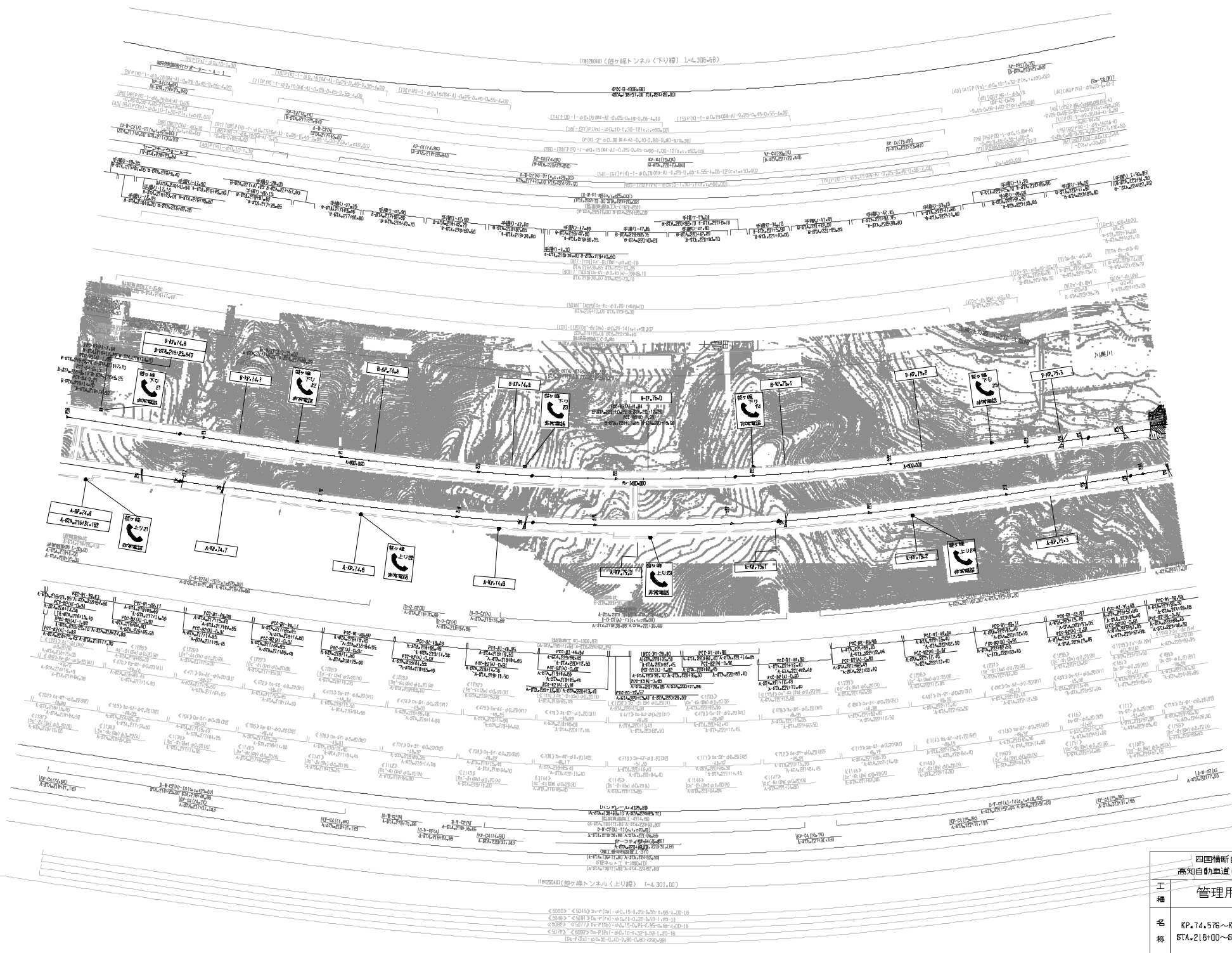
笹ヶ峰トンネル南(その2)工事終点 笹ヶ峰トンネル南(その1)工事起点



30年度年月	年度
2020年10月	—
2020年3月	四車化

四国橋本自動車道 高知自動車道(新宮~大豊)		
工 構 名 称	管理用平面図	
	橋尺	9 /1000 24

西日本高速道路(株) 四国支社



30年度年月	年度
計画 2025年10月	
計画 2025年3月	四車化

四国横断自動車道 高知自動車道(新宮〜大豊)		
管理用平面図		
工種		
名称	橋尺	
KP.74.576~KP.75.376 STA.216+00~STA.224+00	1/1000	10 24

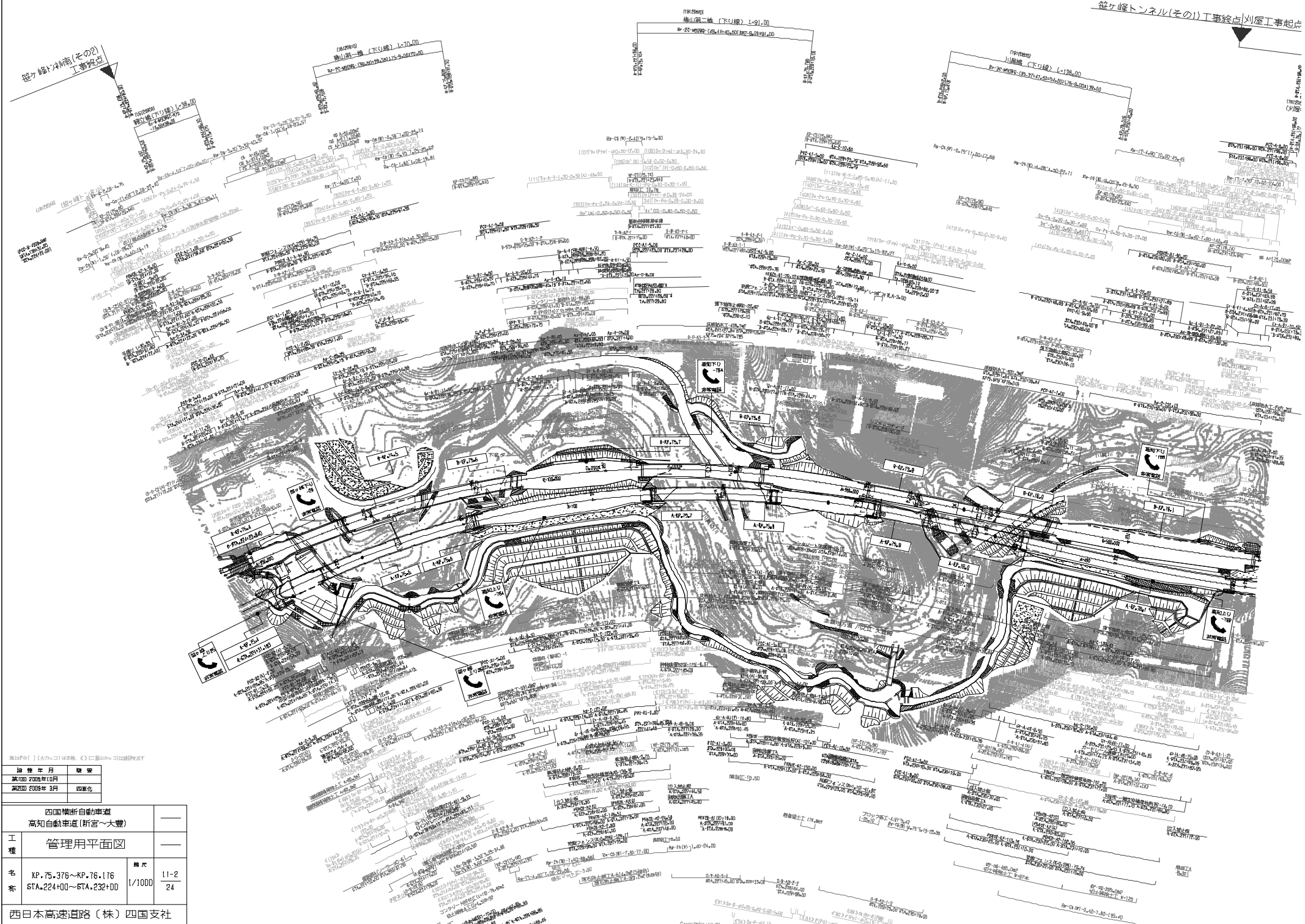


編者年月	竣工
第1回 2008年10月	
第2回 2009年 3月	改定

四国横断自動車道 高知自動車道(新宮~大豊)		
工種	管理用平面図	
名称	KP. 75.376~KP. 76.176 67A.224+00~67A.292+00	冊次 1/1000 11-1 24
西日本高速道路(株)四国支社		

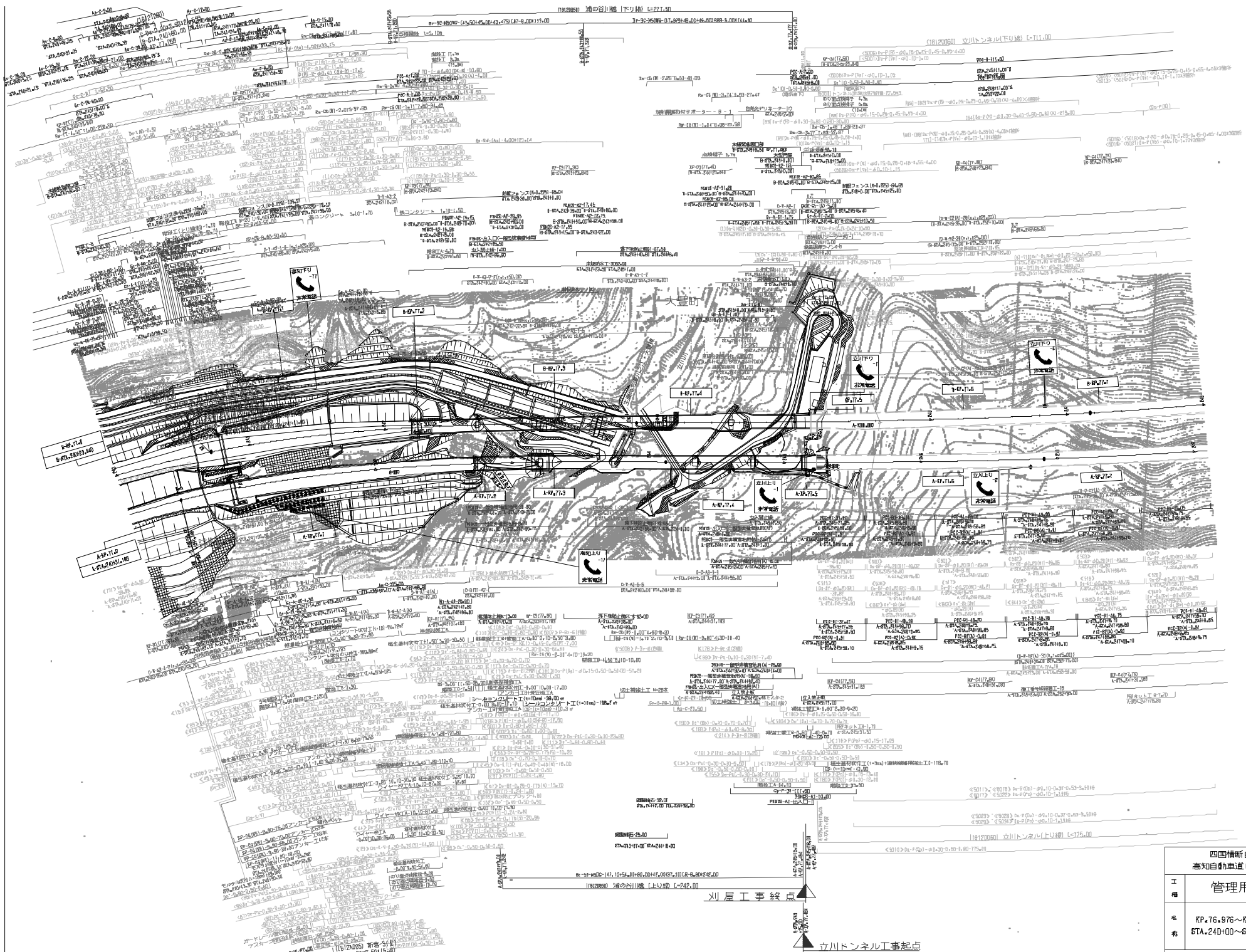
製図ソフト: J (大塚カコ) 経典: 丸川 <> 二重山 (カコ) 建設局

笹ヶ峰トンネル(その1)工事終点/川屋工事起点



縮尺 1/1000
 編者 〇 (A) (B) (C) (D) (E) (F) (G) (H) (I) (J) (K) (L) (M) (N) (O) (P) (Q) (R) (S) (T) (U) (V) (W) (X) (Y) (Z) (AA) (AB) (AC) (AD) (AE) (AF) (AG) (AH) (AI) (AJ) (AK) (AL) (AM) (AN) (AO) (AP) (AQ) (AR) (AS) (AT) (AU) (AV) (AW) (AX) (AY) (AZ) (BA) (BB) (BC) (BD) (BE) (BF) (BG) (BH) (BI) (BJ) (BK) (BL) (BM) (BN) (BO) (BP) (BQ) (BR) (BS) (BT) (BU) (BV) (BW) (BX) (BY) (BZ) (CA) (CB) (CC) (CD) (CE) (CF) (CG) (CH) (CI) (CJ) (CK) (CL) (CM) (CN) (CO) (CP) (CQ) (CR) (CS) (CT) (CU) (CV) (CW) (CX) (CY) (CZ) (DA) (DB) (DC) (DD) (DE) (DF) (DG) (DH) (DI) (DJ) (DK) (DL) (DM) (DN) (DO) (DP) (DQ) (DR) (DS) (DT) (DU) (DV) (DW) (DX) (DY) (DZ) (EA) (EB) (EC) (ED) (EE) (EF) (EG) (EH) (EI) (EJ) (EK) (EL) (EM) (EN) (EO) (EP) (EQ) (ER) (ES) (ET) (EU) (EV) (EW) (EX) (EY) (EZ) (FA) (FB) (FC) (FD) (FE) (FF) (FG) (FH) (FI) (FJ) (FK) (FL) (FM) (FN) (FO) (FP) (FQ) (FR) (FS) (FT) (FU) (FV) (FW) (FX) (FY) (FZ) (GA) (GB) (GC) (GD) (GE) (GF) (GG) (GH) (GI) (GJ) (GK) (GL) (GM) (GN) (GO) (GP) (GQ) (GR) (GS) (GT) (GU) (GV) (GW) (GX) (GY) (GZ) (HA) (HB) (HC) (HD) (HE) (HF) (HG) (HH) (HI) (HJ) (HK) (HL) (HM) (HN) (HO) (HP) (HQ) (HR) (HS) (HT) (HU) (HV) (HW) (HX) (HY) (HZ) (IA) (IB) (IC) (ID) (IE) (IF) (IG) (IH) (II) (IJ) (IK) (IL) (IM) (IN) (IO) (IP) (IQ) (IR) (IS) (IT) (IU) (IV) (IW) (IX) (IY) (IZ) (JA) (JB) (JC) (JD) (JE) (JF) (JG) (JH) (JI) (JJ) (JK) (JL) (JM) (JN) (JO) (JP) (JQ) (JR) (JS) (JT) (JU) (JV) (JW) (JX) (JY) (JZ) (KA) (KB) (KC) (KD) (KE) (KF) (KG) (KH) (KI) (KJ) (KK) (KL) (KM) (KN) (KO) (KP) (KQ) (KR) (KS) (KT) (KU) (KV) (KW) (KX) (KY) (KZ) (LA) (LB) (LC) (LD) (LE) (LF) (LG) (LH) (LI) (LJ) (LK) (LL) (LM) (LN) (LO) (LP) (LQ) (LR) (LS) (LT) (LU) (LV) (LW) (LX) (LY) (LZ) (MA) (MB) (MC) (MD) (ME) (MF) (MG) (MH) (MI) (MJ) (MK) (ML) (MN) (MO) (MP) (MQ) (MR) (MS) (MT) (MU) (MV) (MW) (MX) (MY) (MZ) (NA) (NB) (NC) (ND) (NE) (NF) (NG) (NH) (NI) (NJ) (NK) (NL) (NM) (NN) (NO) (NP) (NQ) (NR) (NS) (NT) (NU) (NV) (NW) (NX) (NY) (NZ) (OA) (OB) (OC) (OD) (OE) (OF) (OG) (OH) (OI) (OJ) (OK) (OL) (OM) (ON) (OO) (OP) (OQ) (OR) (OS) (OT) (OU) (OV) (OW) (OX) (OY) (OZ) (PA) (PB) (PC) (PD) (PE) (PF) (PG) (PH) (PI) (PJ) (PK) (PL) (PM) (PN) (PO) (PP) (PQ) (PR) (PS) (PT) (PU) (PV) (PW) (PX) (PY) (PZ) (QA) (QB) (QC) (QD) (QE) (QF) (QG) (QH) (QI) (QJ) (QK) (QL) (QM) (QN) (QO) (QP) (QQ) (QR) (QS) (QT) (QU) (QV) (QW) (QX) (QY) (QZ) (RA) (RB) (RC) (RD) (RE) (RF) (RG) (RH) (RI) (RJ) (RK) (RL) (RM) (RN) (RO) (RP) (RQ) (RR) (RS) (RT) (RU) (RV) (RW) (RX) (RY) (RZ) (SA) (SB) (SC) (SD) (SE) (SF) (SG) (SH) (SI) (SJ) (SK) (SL) (SM) (SN) (SO) (SP) (SQ) (SR) (SS) (ST) (SU) (SV) (SW) (SX) (SY) (SZ) (TA) (TB) (TC) (TD) (TE) (TF) (TG) (TH) (TI) (TJ) (TK) (TL) (TM) (TN) (TO) (TP) (TQ) (TR) (TS) (TT) (TU) (TV) (TW) (TX) (TY) (TZ) (UA) (UB) (UC) (UD) (UE) (UF) (UG) (UH) (UI) (UJ) (UK) (UL) (UM) (UN) (UO) (UP) (UQ) (UR) (US) (UT) (UU) (UV) (UW) (UX) (UY) (UZ) (VA) (VB) (VC) (VD) (VE) (VF) (VG) (VH) (VI) (VJ) (VK) (VL) (VM) (VN) (VO) (VP) (VQ) (VR) (VS) (VT) (VU) (VV) (VW) (VX) (VY) (VZ) (WA) (WB) (WC) (WD) (WE) (WF) (WG) (WH) (WI) (WJ) (WK) (WL) (WM) (WN) (WO) (WP) (WQ) (WR) (WS) (WT) (WU) (WV) (WW) (WX) (WY) (WZ) (XA) (XB) (XC) (XD) (XE) (XF) (XG) (XH) (XI) (XJ) (XK) (XL) (XM) (XN) (XO) (XP) (XQ) (XR) (XS) (XT) (XU) (XV) (XW) (XX) (XY) (XZ) (YA) (YB) (YC) (YD) (YE) (YF) (YG) (YH) (YI) (YJ) (YK) (YL) (YM) (YN) (YO) (YP) (YQ) (YR) (YS) (YT) (YU) (YV) (YW) (YX) (YY) (YZ) (ZA) (ZB) (ZC) (ZD) (ZE) (ZF) (ZG) (ZH) (ZI) (ZJ) (ZK) (ZL) (ZM) (ZN) (ZO) (ZP) (ZQ) (ZR) (ZS) (ZT) (ZU) (ZV) (ZW) (ZX) (ZY) (ZZ)

編者	〇 (A) (B) (C) (D) (E) (F) (G) (H) (I) (J) (K) (L) (M) (N) (O) (P) (Q) (R) (S) (T) (U) (V) (W) (X) (Y) (Z) (AA) (AB) (AC) (AD) (AE) (AF) (AG) (AH) (AI) (AJ) (AK) (AL) (AM) (AN) (AO) (AP) (AQ) (AR) (AS) (AT) (AU) (AV) (AW) (AX) (AY) (AZ) (BA) (BB) (BC) (BD) (BE) (BF) (BG) (BH) (BI) (BJ) (BK) (BL) (BM) (BN) (BO) (BP) (BQ) (BR) (BS) (BT) (BU) (BV) (BW) (BX) (BY) (BZ) (CA) (CB) (CC) (CD) (CE) (CF) (CG) (CH) (CI) (CJ) (CK) (CL) (CM) (CN) (CO) (CP) (CQ) (CR) (CS) (CT) (CU) (CV) (CW) (CX) (CY) (CZ) (DA) (DB) (DC) (DD) (DE) (DF) (DG) (DH) (DI) (DJ) (DK) (DL) (DM) (DN) (DO) (DP) (DQ) (DR) (DS) (DT) (DU) (DV) (DW) (DX) (DY) (DZ) (EA) (EB) (EC) (ED) (EE) (EF) (EG) (EH) (EI) (EJ) (EK) (EL) (EM) (EN) (EO) (EP) (EQ) (ER) (ES) (ET) (EU) (EV) (EW) (EX) (EY) (EZ) (FA) (FB) (FC) (FD) (FE) (FF) (FG) (FH) (FI) (FJ) (FK) (FL) (FM) (FN) (FO) (FP) (FQ) (FR) (FS) (FT) (FU) (FV) (FW) (FX) (FY) (FZ) (GA) (GB) (GC) (GD) (GE) (GF) (GG) (GH) (GI) (GJ) (GK) (GL) (GM) (GN) (GO) (GP) (GQ) (GR) (GS) (GT) (GU) (GV) (GW) (GX) (GY) (GZ) (HA) (HB) (HC) (HD) (HE) (HF) (HG) (HH) (HI) (HJ) (HK) (HL) (HM) (HN) (HO) (HP) (HQ) (HR) (HS) (HT) (HU) (HV) (HW) (HX) (HY) (HZ) (IA) (IB) (IC) (ID) (IE) (IF) (IG) (IH) (II) (IJ) (IK) (IL) (IM) (IN) (IO) (IP) (IQ) (IR) (IS) (IT) (IU) (IV) (IW) (IX) (IY) (IZ) (JA) (JB) (JC) (JD) (JE) (JF) (JG) (JH) (JI) (JJ) (JK) (JL) (JM) (JN) (JO) (JP) (JQ) (JR) (JS) (JT) (JU) (JV) (JW) (JX) (JY) (JZ) (KA) (KB) (KC) (KD) (KE) (KF) (KG) (KH) (KI) (KJ) (KK) (KL) (KM) (KN) (KO) (KP) (KQ) (KR) (KS) (KT) (KU) (KV) (KW) (KX) (KY) (KZ) (LA) (LB) (LC) (LD) (LE) (LF) (LG) (LH) (LI) (LJ) (LK) (LL) (LM) (LN) (LO) (LP) (LQ) (LR) (LS) (LT) (LU) (LV) (LW) (LX) (LY) (LZ) (MA) (MB) (MC) (MD) (ME) (MF) (MG) (MH) (MI) (MJ) (MK) (ML) (MN) (MO) (MP) (MQ) (MR) (MS) (MT) (MU) (MV) (MW) (MX) (MY) (MZ) (NA) (NB) (NC) (ND) (NE) (NF) (NG) (NH) (NI) (NJ) (NK) (NL) (NM) (NN) (NO) (NP) (NQ) (NR) (NS) (NT) (NU) (NV) (NW) (NX) (NY) (NZ) (OA) (OB) (OC) (OD) (OE) (OF) (OG) (OH) (OI) (OJ) (OK) (OL) (OM) (ON) (OO) (OP) (OQ) (OR) (OS) (OT) (OU) (OV) (OW) (OX) (OY) (OZ) (PA) (PB) (PC) (PD) (PE) (PF) (PG) (PH) (PI) (PJ) (PK) (PL) (PM) (PN) (PO) (PP) (PQ) (PR) (PS) (PT) (PU) (PV) (PW) (PX) (PY) (PZ) (QA) (QB) (QC) (QD) (QE) (QF) (QG) (QH) (QI) (QJ) (QK) (QL) (QM) (QN) (QO) (QP) (QQ) (QR) (QS) (QT) (QU) (QV) (QW) (QX) (QY) (QZ) (RA) (RB) (RC) (RD) (RE) (RF) (RG) (RH) (RI) (RJ) (RK) (RL) (RM) (RN) (RO) (RP) (RQ) (RR) (RS) (RT) (RU) (RV) (RW) (RX) (RY) (RZ) (SA) (SB) (SC) (SD) (SE) (SF) (SG) (SH) (SI) (SJ) (SK) (SL) (SM) (SN) (SO) (SP) (SQ) (SR) (SS) (ST) (SU) (SV) (SW) (SX) (SY) (SZ) (TA) (TB) (TC) (TD) (TE) (TF) (TG) (TH) (TI) (TJ) (TK) (TL) (TM) (TN) (TO) (TP) (TQ) (TR) (TS) (TT) (TU) (TV) (TW) (TX) (TY) (TZ) (UA) (UB) (UC) (UD) (UE) (UF) (UG) (UH) (UI) (UJ) (UK) (UL) (UM) (UN) (UO) (UP) (UQ) (UR) (US) (UT) (UU) (UV) (UW) (UX) (UY) (UZ) (VA) (VB) (VC) (VD) (VE) (VF) (VG) (VH) (VI) (VJ) (VK) (VL) (VM) (VN) (VO) (VP) (VQ) (VR) (VS) (VT) (VU) (VV) (VW) (VX) (VY) (VZ) (WA) (WB) (WC) (WD) (WE) (WF) (WG) (WH) (WI) (WJ) (WK) (WL) (WM) (WN) (WO) (WP) (WQ) (WR) (WS) (WT) (WU) (WV) (WW) (WX) (WY) (WZ) (XA) (XB) (XC) (XD) (XE) (XF) (XG) (XH) (XI) (XJ) (XK) (XL) (XM) (XN) (XO) (XP) (XQ) (XR) (XS) (XT) (XU) (XV) (XW) (XX) (XY) (XZ) (YA) (YB) (YC) (YD) (YE) (YF) (YG) (YH) (YI) (YJ) (YK) (YL) (YM) (YN) (YO) (YP) (YQ) (YR) (YS) (YT) (YU) (YV) (YW) (YX) (YY) (YZ) (ZA) (ZB) (ZC) (ZD) (ZE) (ZF) (ZG) (ZH) (ZI) (ZJ) (ZK) (ZL) (ZM) (ZN) (ZO) (ZP) (ZQ) (ZR) (ZS) (ZT) (ZU) (ZV) (ZW) (ZX) (ZY) (ZZ)	年月	版
第1版	2005年10月	第1版	
第2版	2008年3月	改訂版	
四国横断自動車道 高知自動車道(新宮~大豊)			
工種	管理用平面図		
名称	KP.75.376~KP.76.176 STA.224+00~STA.232+00	縮尺 1/1000 11-2 24	
西日本高速道路(株)四国支社			



30 年度 10 月	竣工
31 年度 3 月	四期化

四国横断自動車道 高知自動車道(新宮~大豊)		
工種	管理用平面図	
区別	KP.76.976~KP.77.776 STA.240+00~STA.248+00	縮尺 1/1000
		13 24
西日本高速道路(株) 四国支社		

製図ソフト: Csoft 2.0 製図機: (株)山崎電子製図機
 09979-3144(総機) (株)山崎電子製図機

四国横断自動車道 高知自動車道(新宮~大豊)			
工種	管理用平面図		
名称	KP.77+776~KP.78+576 STA.248+00~STA.256+00	縮尺	1/1000
			14-24
西日本高速道路(株) 四国支社			

編成年月	版数
第100 2004年10月	1
第101 2005年 3月	四訂

※(R)はR値を示す。○は中心線を示す。○は中心線を示す。



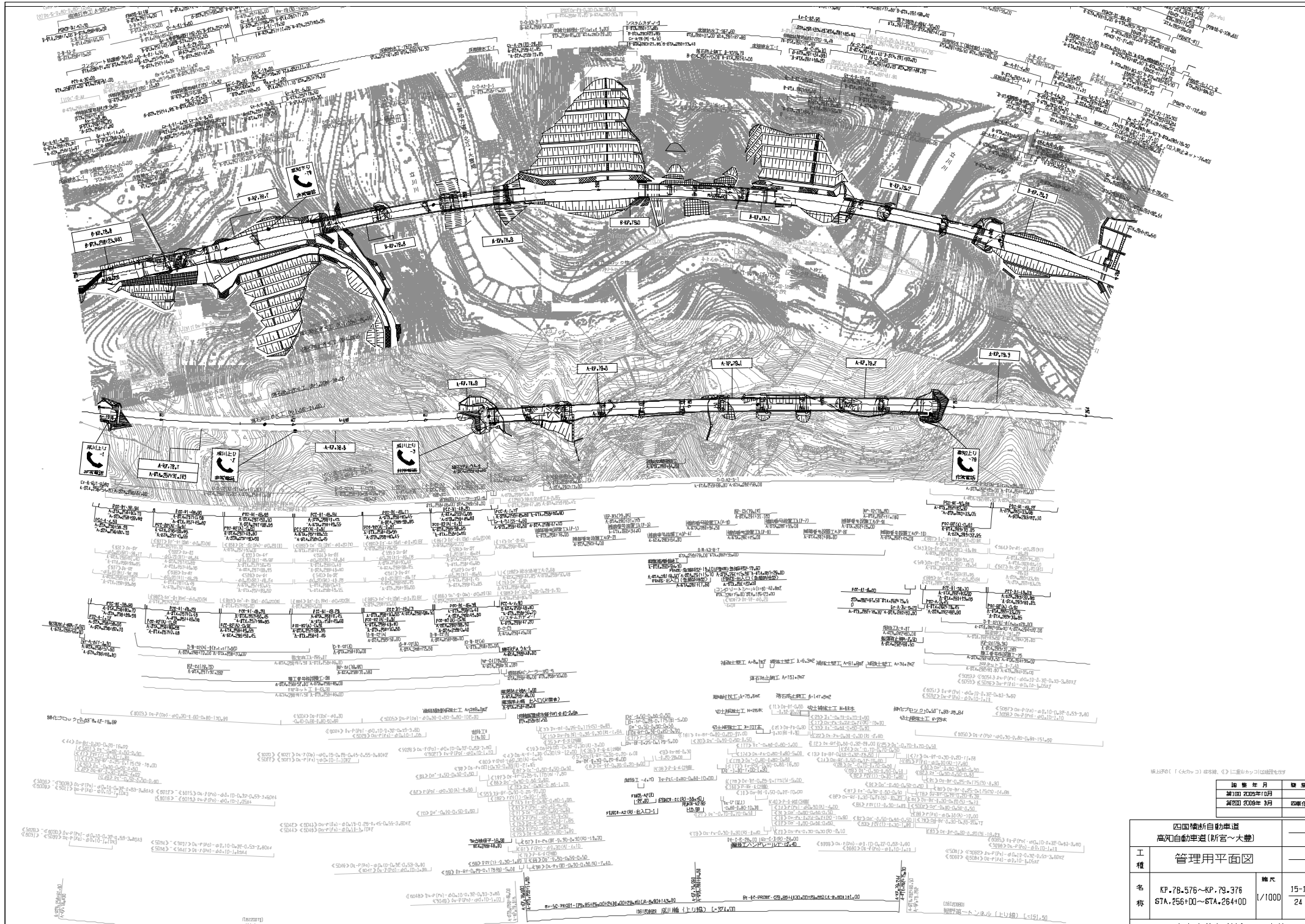
立川トンネル工事終点 成川第二橋(下部工)工事起点

立川工事終点 立川工事起点

四国横断自動車道 高知自動車道(新宮~大豊)		
工種	管理用平面図	
名称	KP-77-776~KP-78-576 STA.248+00~STA.256+00	縮尺 14:1 1/1000
西日本高速道路(株)四国支社		

図 年 月	版 号
高100 2008年10月	1
高100 2008年 8月	0001

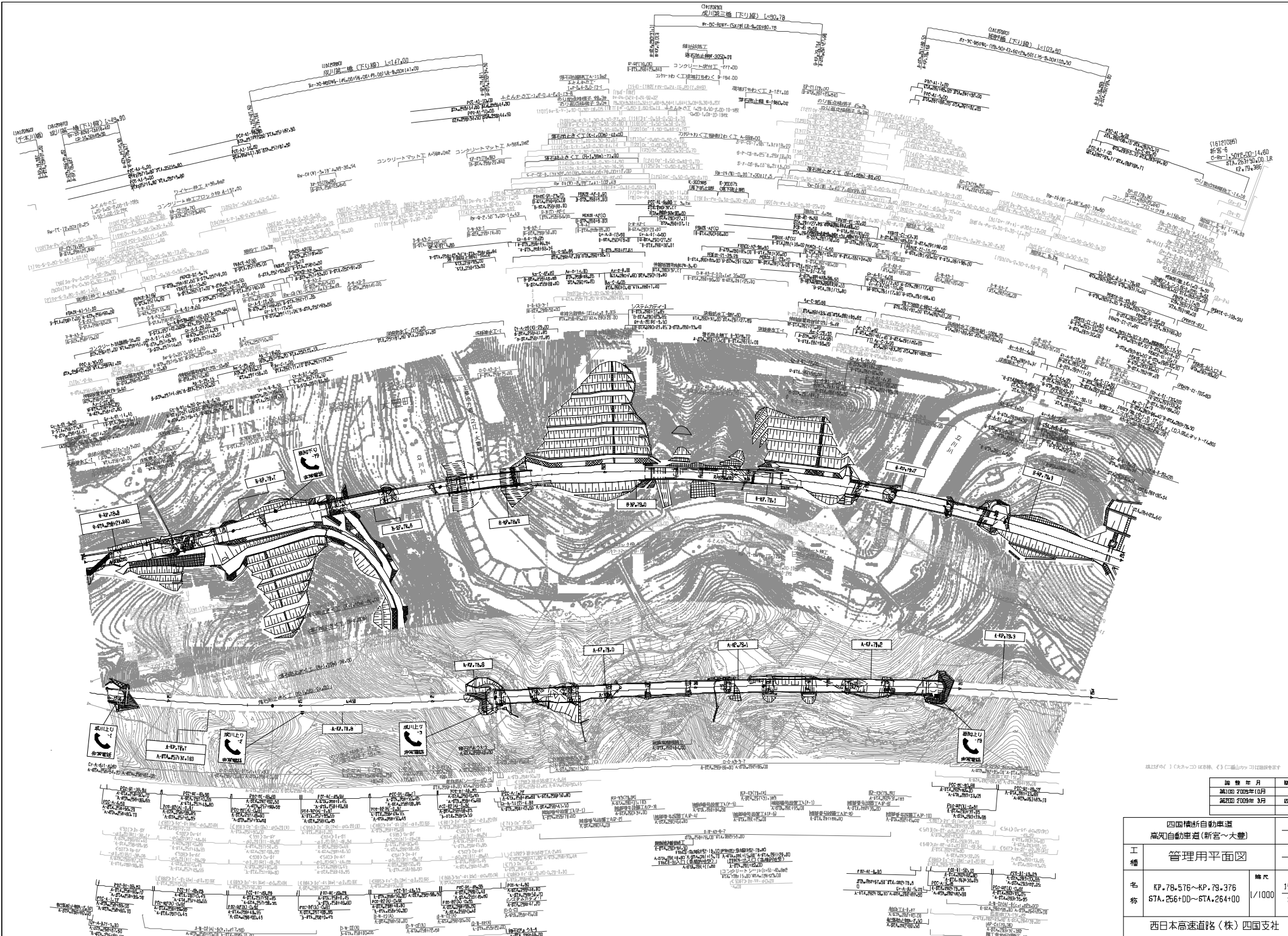




国 道 年 月 版 次
 第 1 版 2009 年 10 月
 第 2 版 2009 年 3 月 改 訂 版

四国横断自動車道			
高知自動車道(新宮~大豊)			
工 種	管理用平面図		
名 称	KP. 78+576~KP. 79+376 STA. 256+00~STA. 264+00	縮 尺 1/1000	頁 数 15-1 24

西日本高速道路(株) 四国支社



調査年月	竣工
編成 2008年 3月	図面

四国横断自動車道 高知自動車道(新宮~大豊)		
工種	管理用平面図	
名称	KP.78.516~KP.79.376 67A.256+00~67A.264+00	縮尺 1/1000 15:1 24
西日本高速道路(株) 四国支社		



調査年月	昭和20年10月	図
編入年月	昭和20年10月	四

四国横断自動車道 高知自動車道(新宮~大豊)			
工種	管理用平面図		
名称	KP.79.316~KP.80.176 STA.264+00~STA.272+00	縮尺	1/1000
		規格	16-24
西日本高速道路(株)四国支社			



調査年月 昭和 年 月
 計画 昭和 年 月
 設計 昭和 年 月

四国横断自動車道			
高知自動車道 (新宮~大豊)			
工種	管理用平面図		
名称	KP.79.376~KP.80.176 67A.264+00~67A.272+00	縮尺 1/1000	頁数 16/24
西日本高速道路(株) 四国支社			

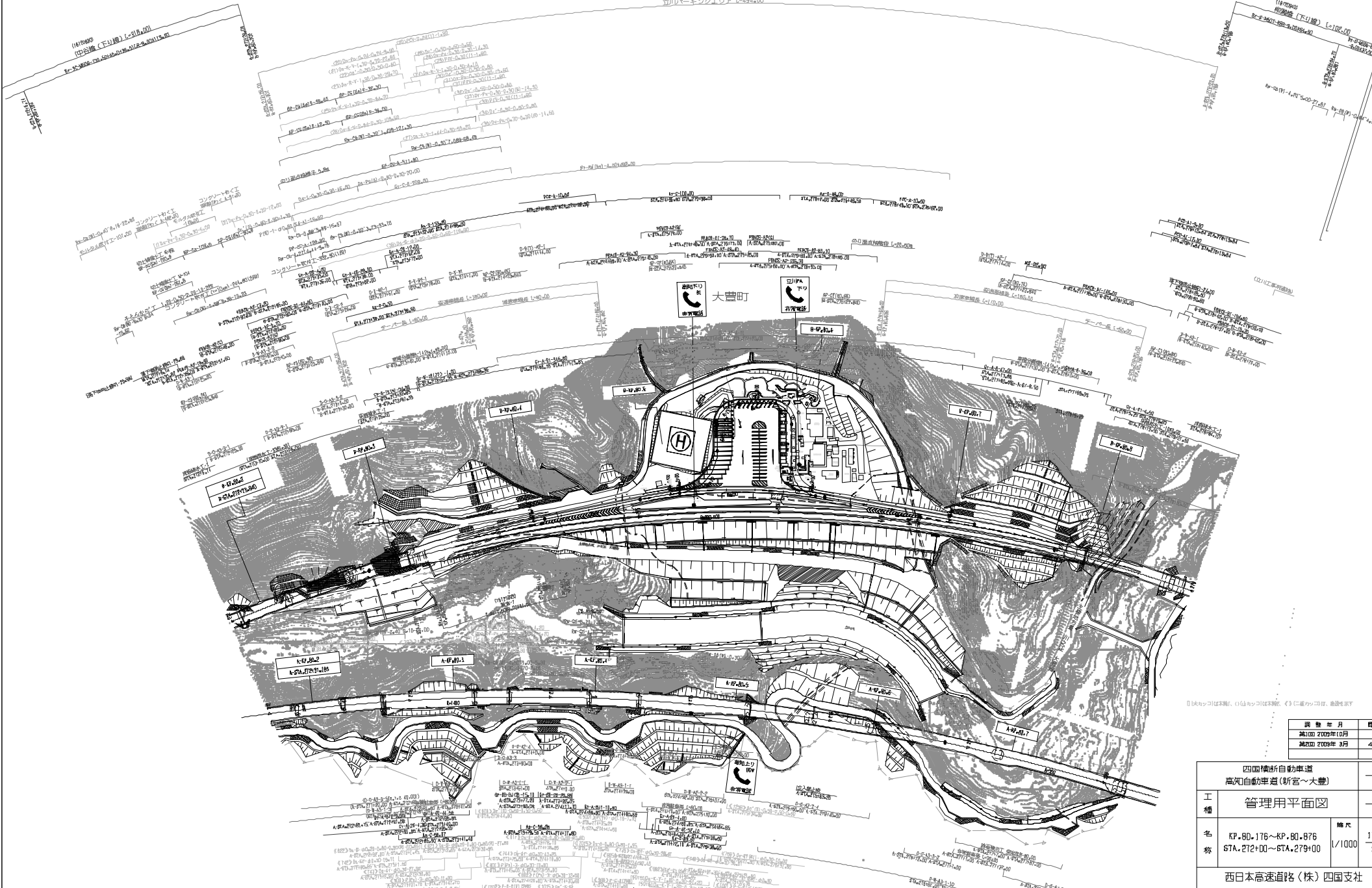
立川工事終点 / 中谷トンネル工事起点

11871800
11871800
11871800
11871800
11871800

(16121) (00)
新宮 - 6, 805.5, 4060, 910
674, 278, 94, 60 211
67, 80, 671

ツリマーキングエリア 1-494.00


(1187200)
新宮 (下り線) 1-1092.00
1187200
1187200
1187200
1187200



0 1 2 3 4 5 6 7 8 9 10 11 12 13 14 15 16 17 18 19 20 21 22 23 24 25 26 27 28 29 30 31 32 33 34 35 36 37 38 39 40 41 42 43 44 45 46 47 48 49 50 51 52 53 54 55 56 57 58 59 60 61 62 63 64 65 66 67 68 69 70 71 72 73 74 75 76 77 78 79 80 81 82 83 84 85 86 87 88 89 90 91 92 93 94 95 96 97 98 99

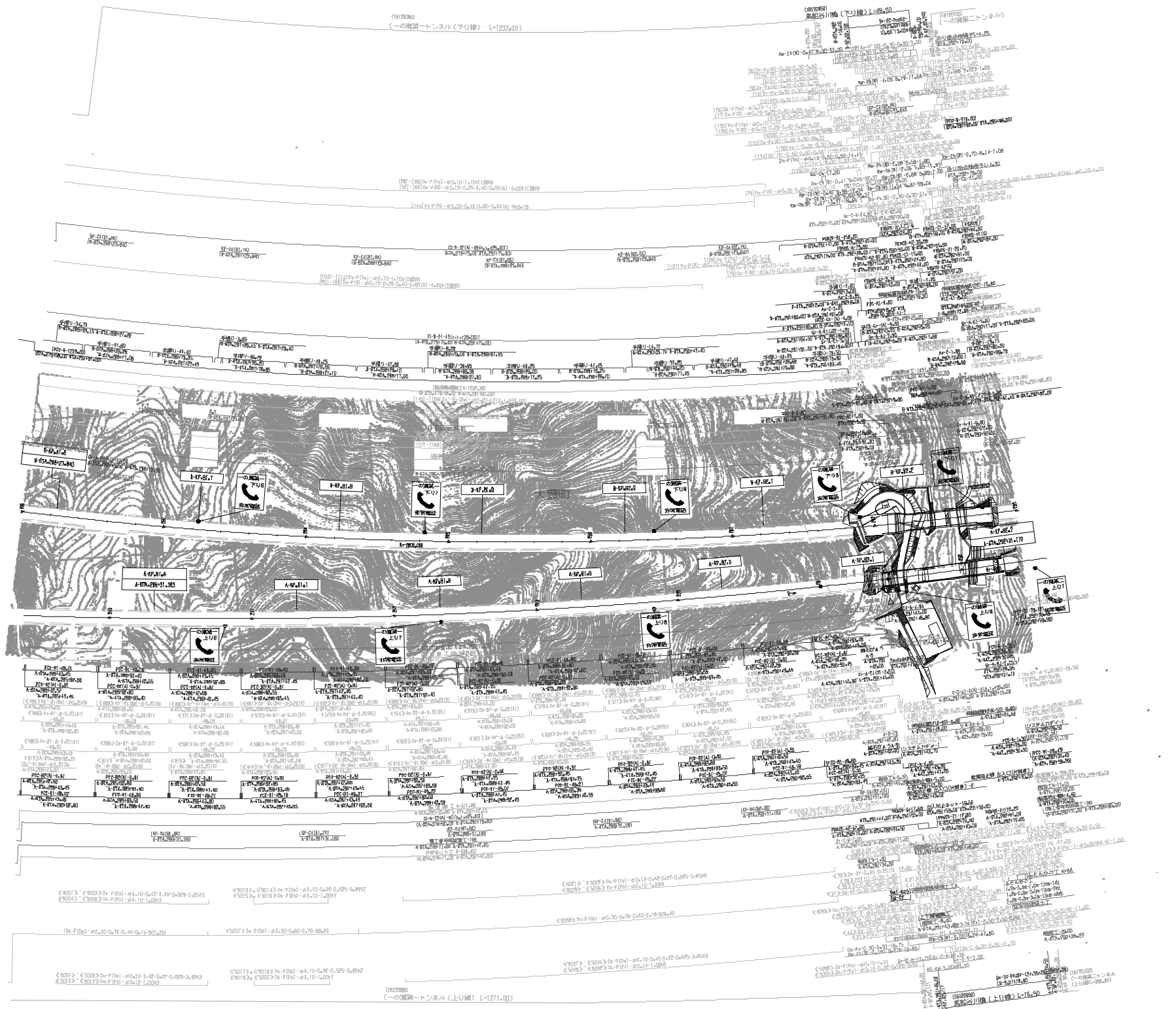
調査年月	西 3
編成 2002年10月	
編成 2002年 3月	4 番

四国横断自動車道		
高知自動車道(新宮~大豊)		
工種	管理用平面図	
名称	KP.80.176~KP.80.876 67A.272+00~67A.279+00	縮尺 1/1000 17:24
西日本高速道路(株)四国支社		



30 年度 10 月	概算
31 年度 3 月	4 期化

四国横断自動車道 高知自動車道(新宮~大豊)		
工種	管理用平面図	
名称	KP.01.876~KP.01.576 STA.279+00~STA.286+00 1/1000	幅尺 18 24
西日本高速道路(株) 四国支社		



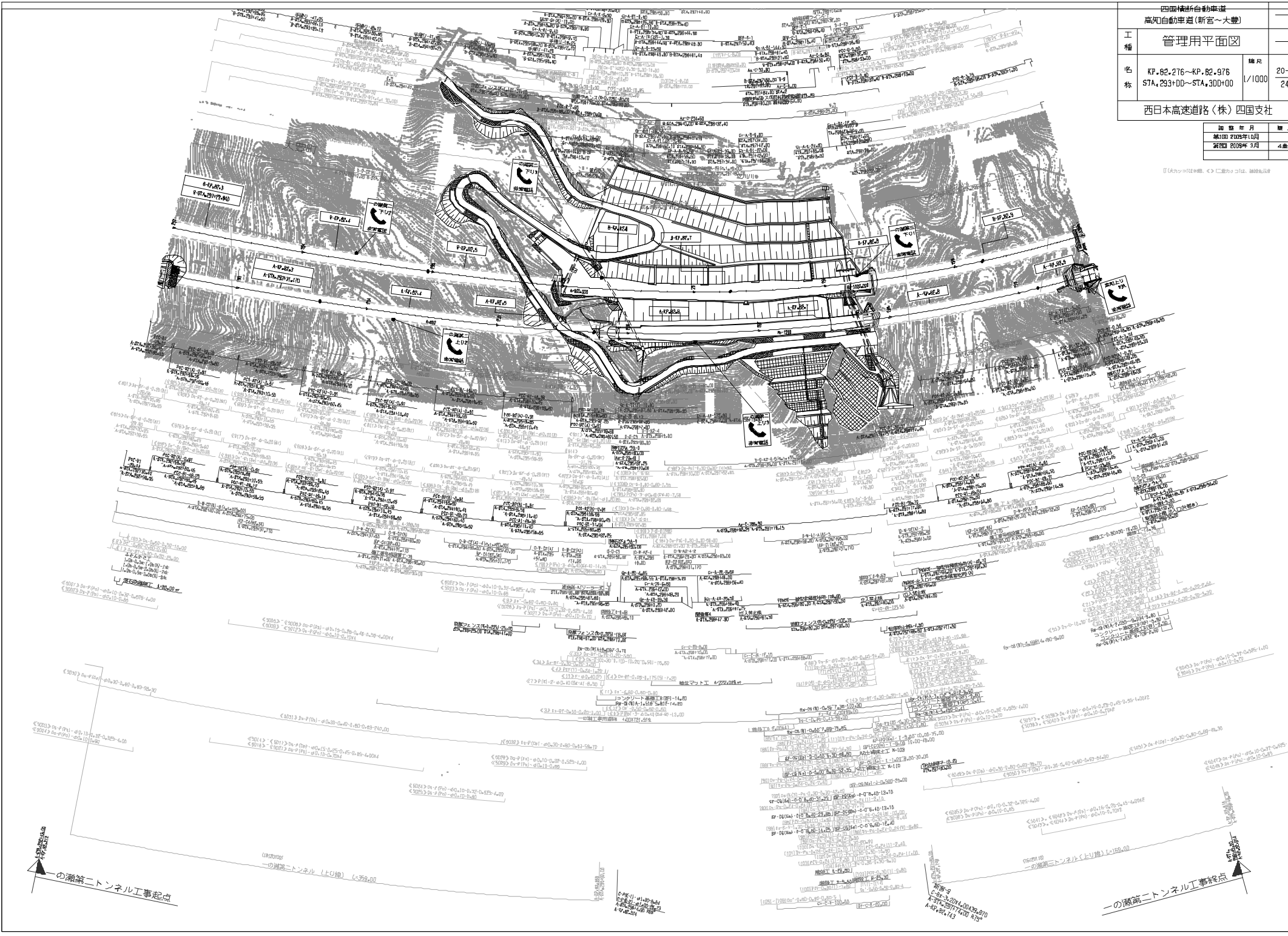
30年度	10月	修正
29年度	3月	訂正

四国横断自動車道 高知自動車道(新宮~大豊)			
工 種	管理用平面図		
	名 称	KP.81.576~KP.82.276 STA.286+00~STA.293+00	縮尺 1/1000
			19 24
西日本高速道路(株) 四国支社			

四国横断自動車道 高知自動車道(新宮~大豊)			
工種	管理用平面図	縮尺	20- 24
名称	KP.82-276~KP.82-976 STA.293+00~STA.300+00	編入	1/1000
西日本高速道路(株)四国支社			

図 算 年 月	版 数
第100 2008年10月	1
第101 2009年3月	4

1:1000 縮尺

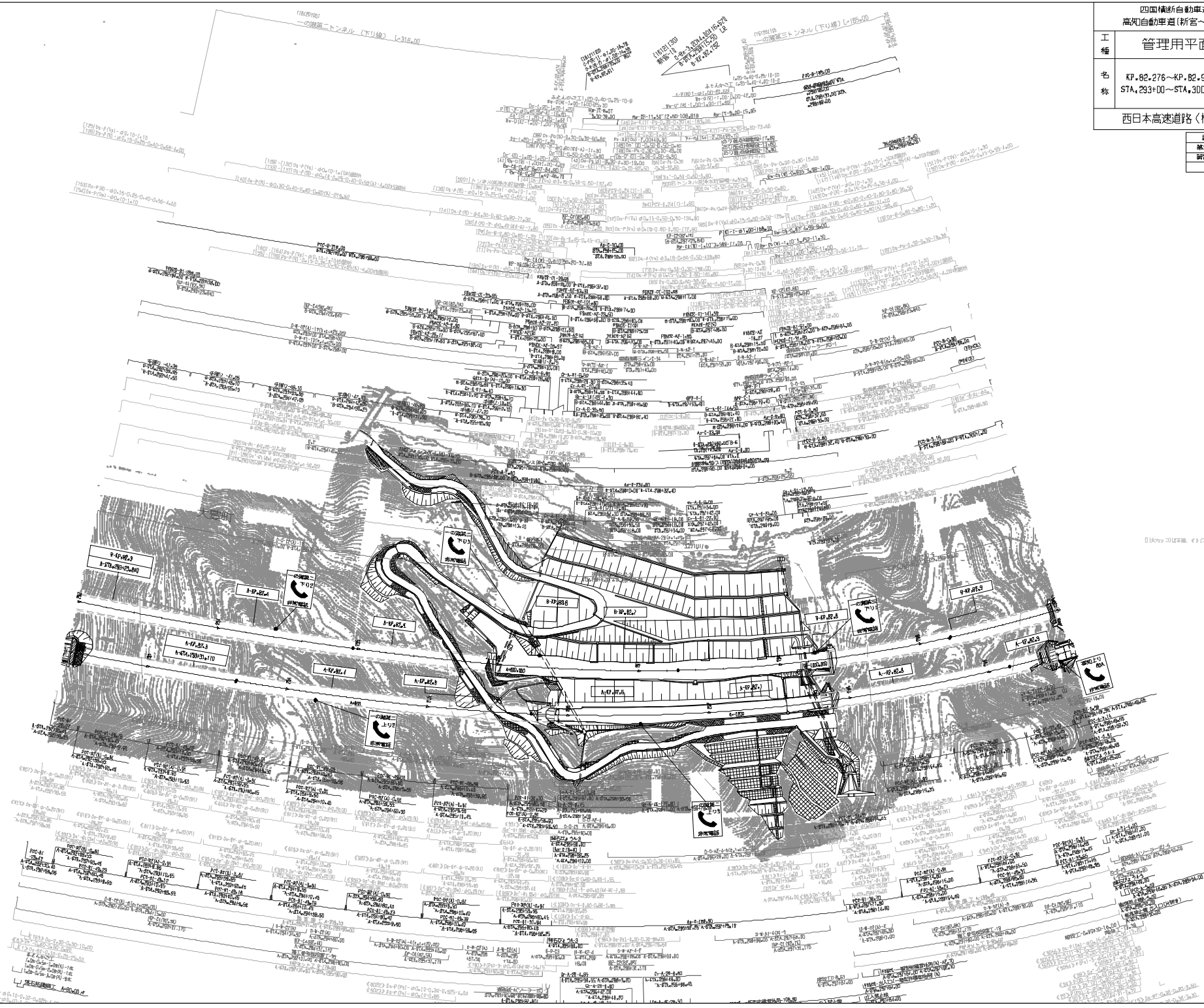


一の瀬第二トンネル工事起点

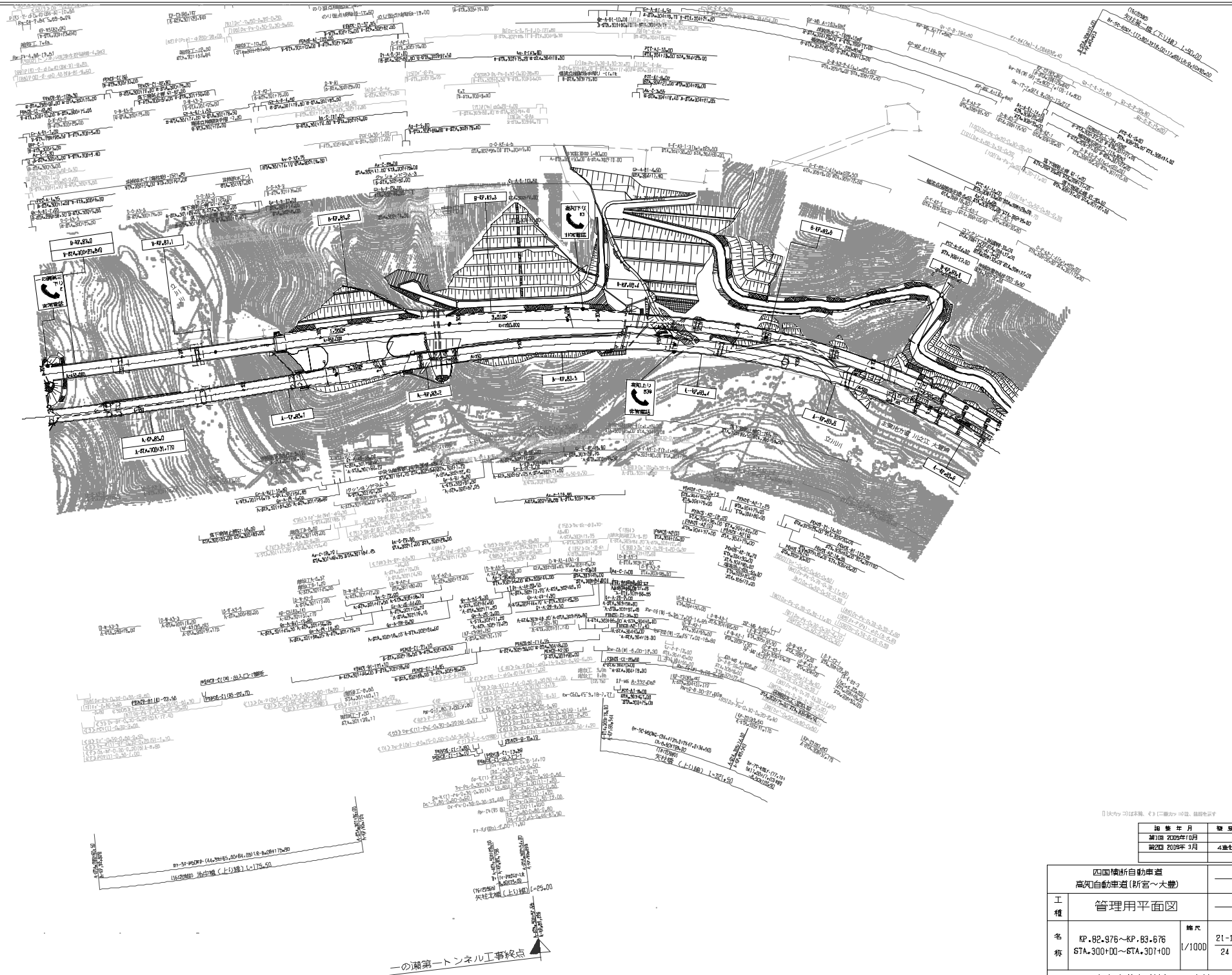
一の瀬第二トンネル工事終点

四国横断自動車道 高知自動車道(新宮～大豊)			
工 種	管理用平面図		
名 称	KP-82-276～KP-82-976 STA.293+00～STA.300+00	縮尺 1/1000	20:1 24
西日本高速道路(株) 四国支社			

図 号	第 1 号
製 図 日	平成 20 年 10 月
製 図 者	新 宮 3 号
製 図 機	4 機



© 2008 西日本高速道路(株) 四国支社



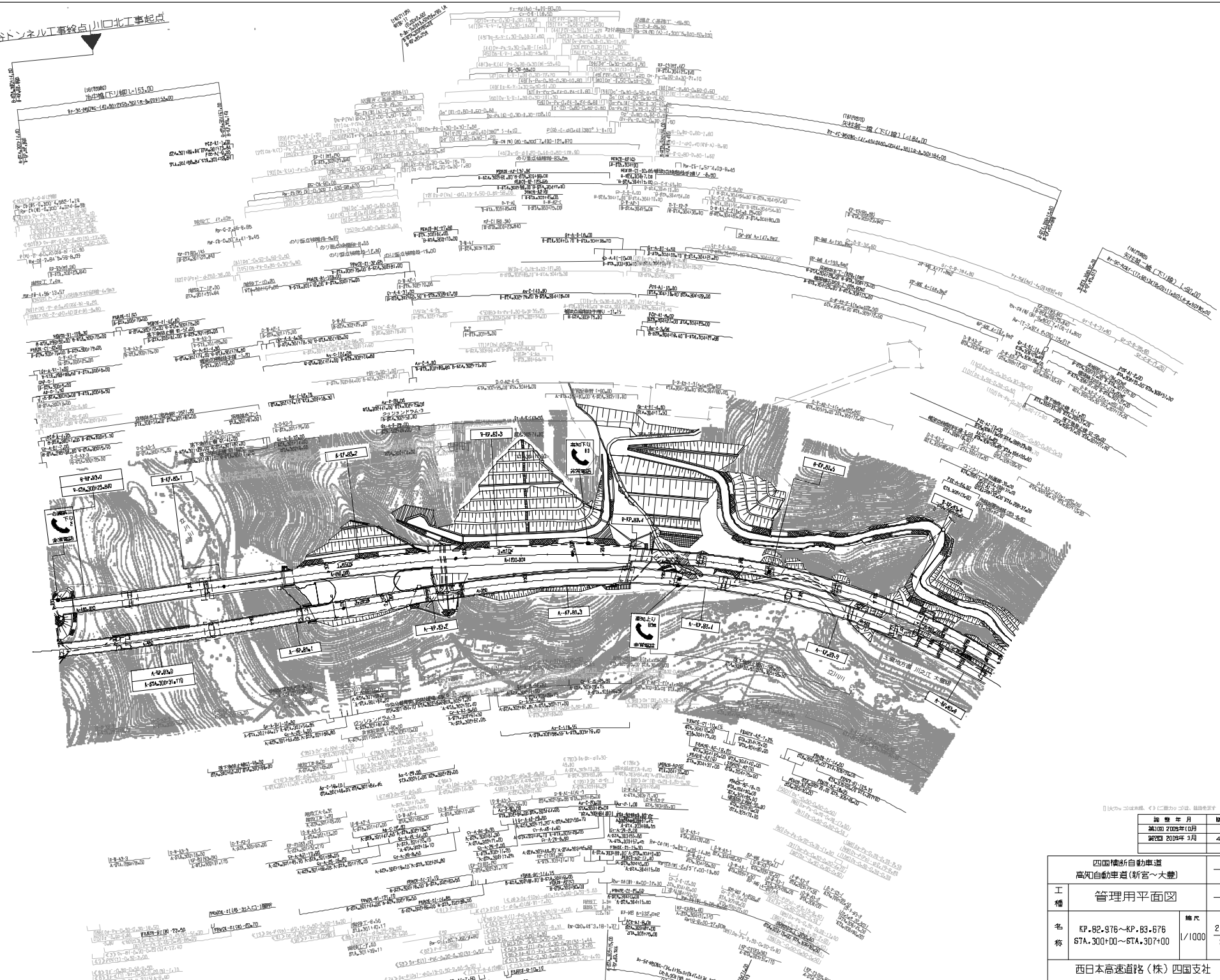
① 図面を訂正する。② 訂正箇所を○で囲む。③ 訂正箇所を△で囲む。

図 号	年 月	修 正 者
第1回	2025年10月	
第2回	2025年3月	4名

四国横断自動車道 高知自動車道(新宮～大豊)			
工 種	管理用平面図		
名 称	KP.82.976~KP.83.676 STA.300+00~STA.301+00	縮尺 1/1000	21-1 24
西日本高速道路(株) 四国支社			

一の瀬第一トンネル工事地点

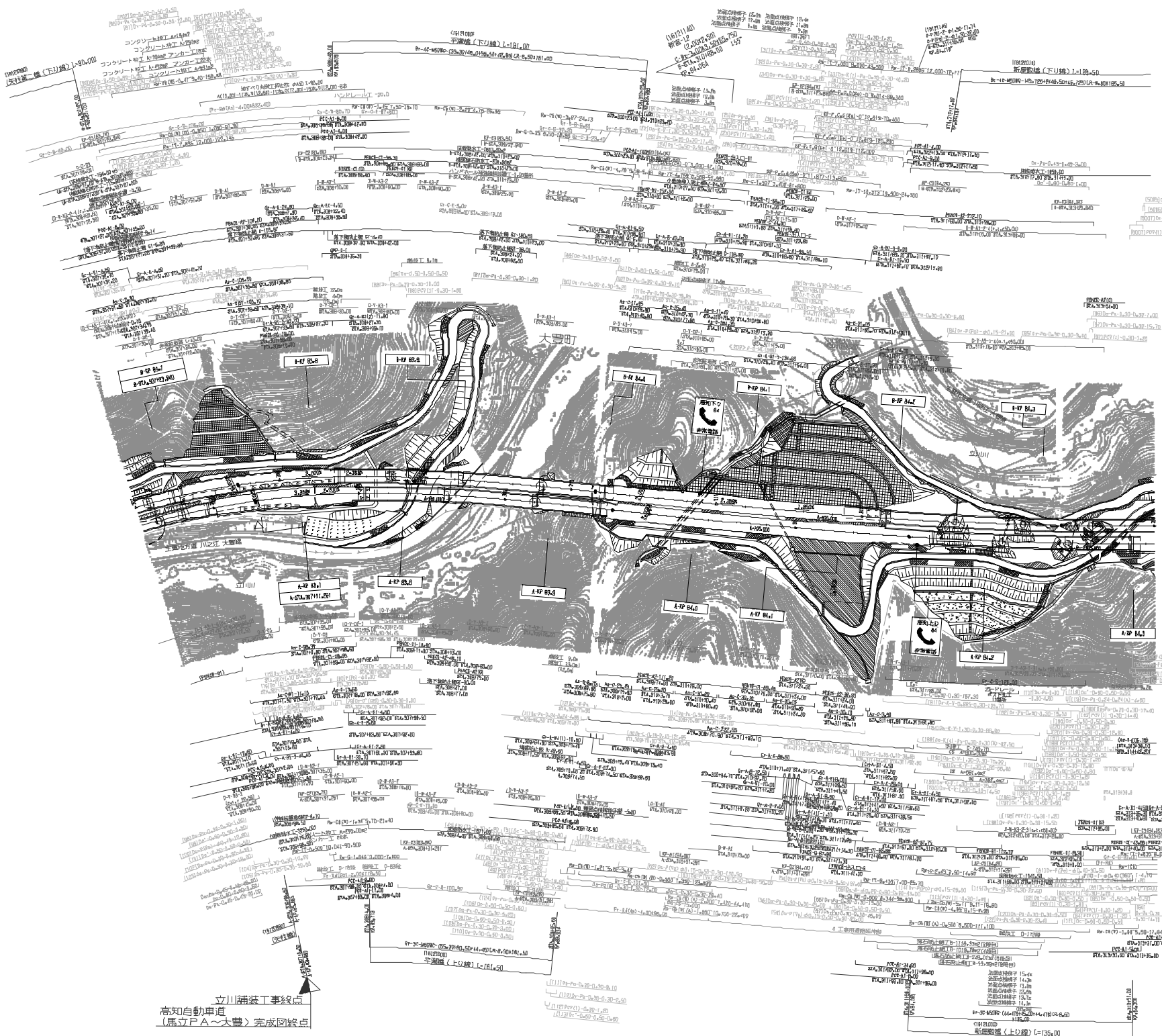
中谷トンネル工事終点山ノ口北工事起点



1) 矢印は右向き、2) 左向き、3) 右向き

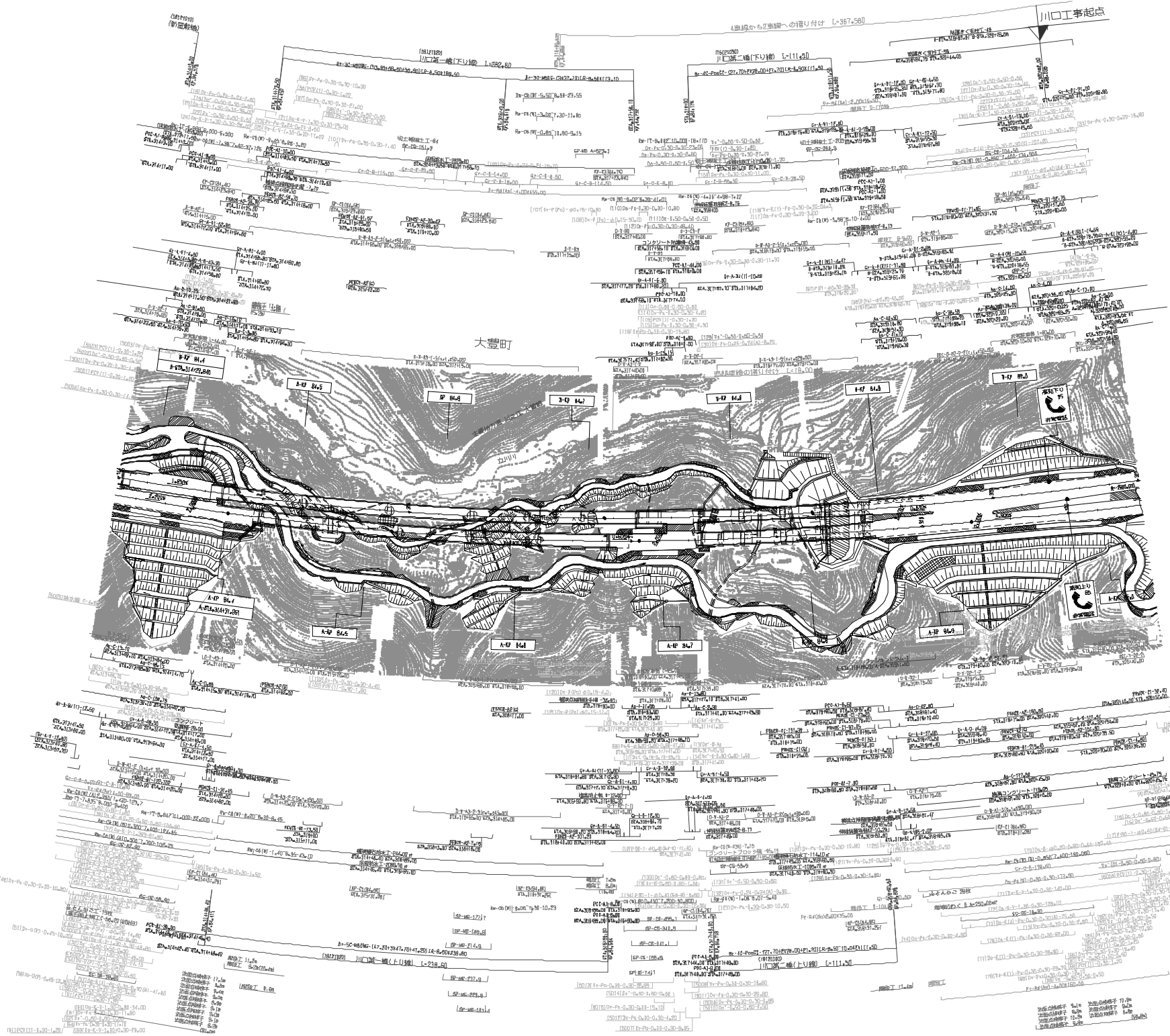
編年	月	版
2005	10	1
2005	9	4

四国横断自動車道 高知自動車道(新宮~大豊)		—	
工種	管理用平面図	—	
名称	KP.82.976~KP.83.676 67A.30+00~67A.30+00	縮尺 1/1000	冊数 21+1 24
西日本高速道路(株)四国支社			



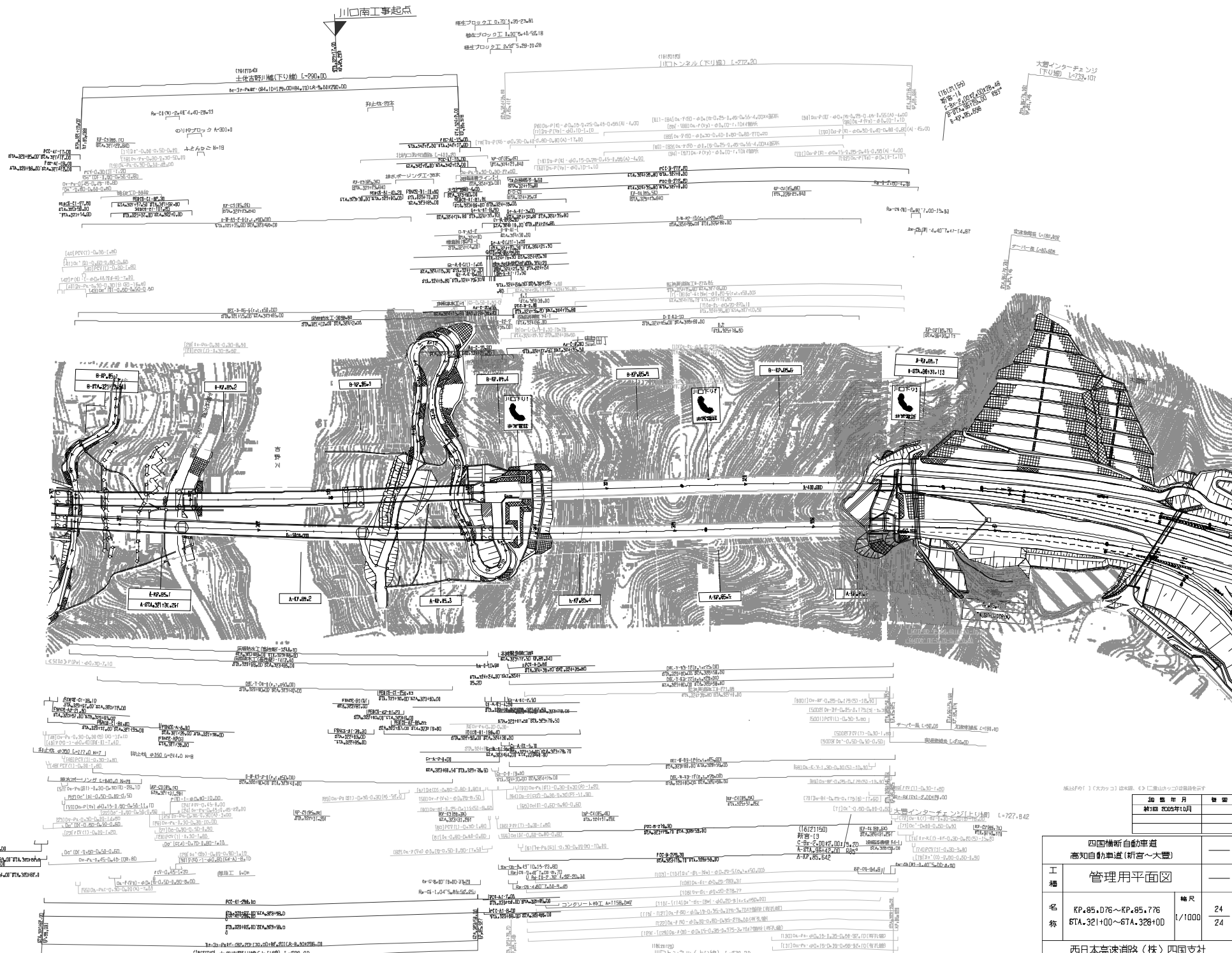
30年度	年度
2020年10月	
2020年3月	4年度

四国横断自動車道 高知自動車道(新宮～大豊)			
番 名 称	管理用平面図		
	KP.83.676～KP.84.376 STA.307+00～STA.314+00	縮尺 1/1000	22 24
西日本高速道路(株) 四国支社			



30年度	10月	発行

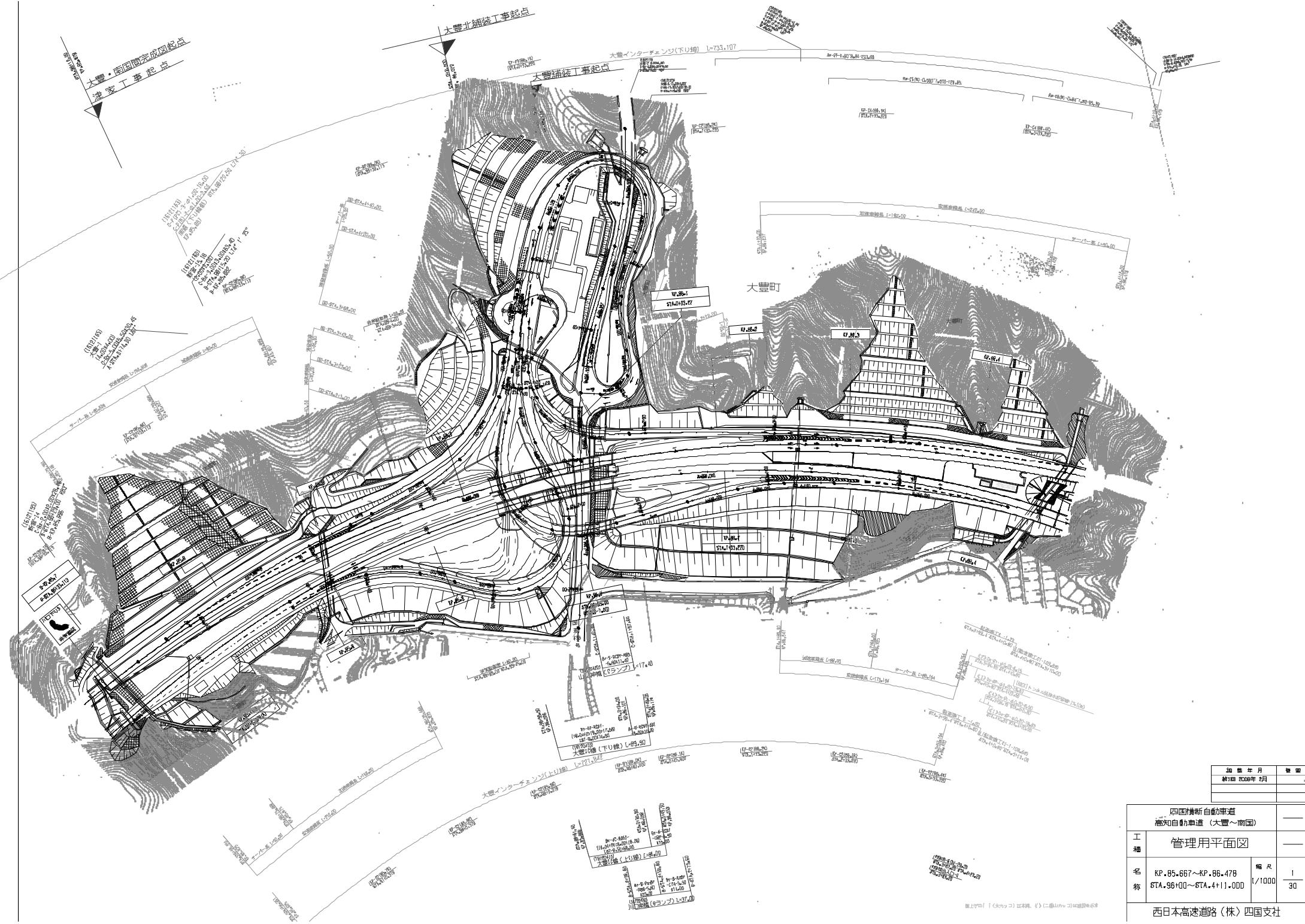
四国横断自動車道 高知自動車道(新宮~大豊)		管理用平面図	
工種			
名称	KP.84.376~KP.85.076 STA.314400~STA.321400	縮尺 1/1000	23 24
西日本高速道路(株) 四国支社			



30年度	10月	数量

四国横断自動車道 高知自動車道(新宮～大豊)		
工種	管理用平面図	
名称	KP.85.076～KP.85.776 STA.321+00～STA.328+00	縮尺 1/1000
		24 24

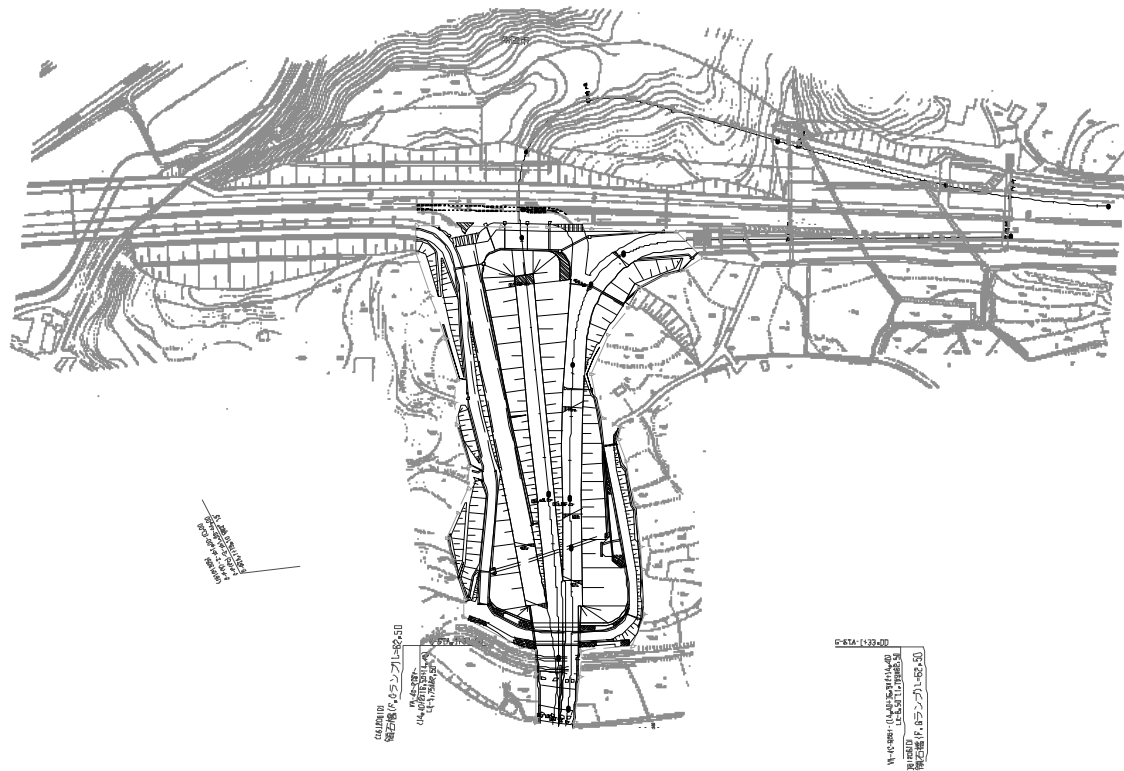
西日本高速道路(株) 四国支社



30 年度 月	発行
2008 年 2 月	

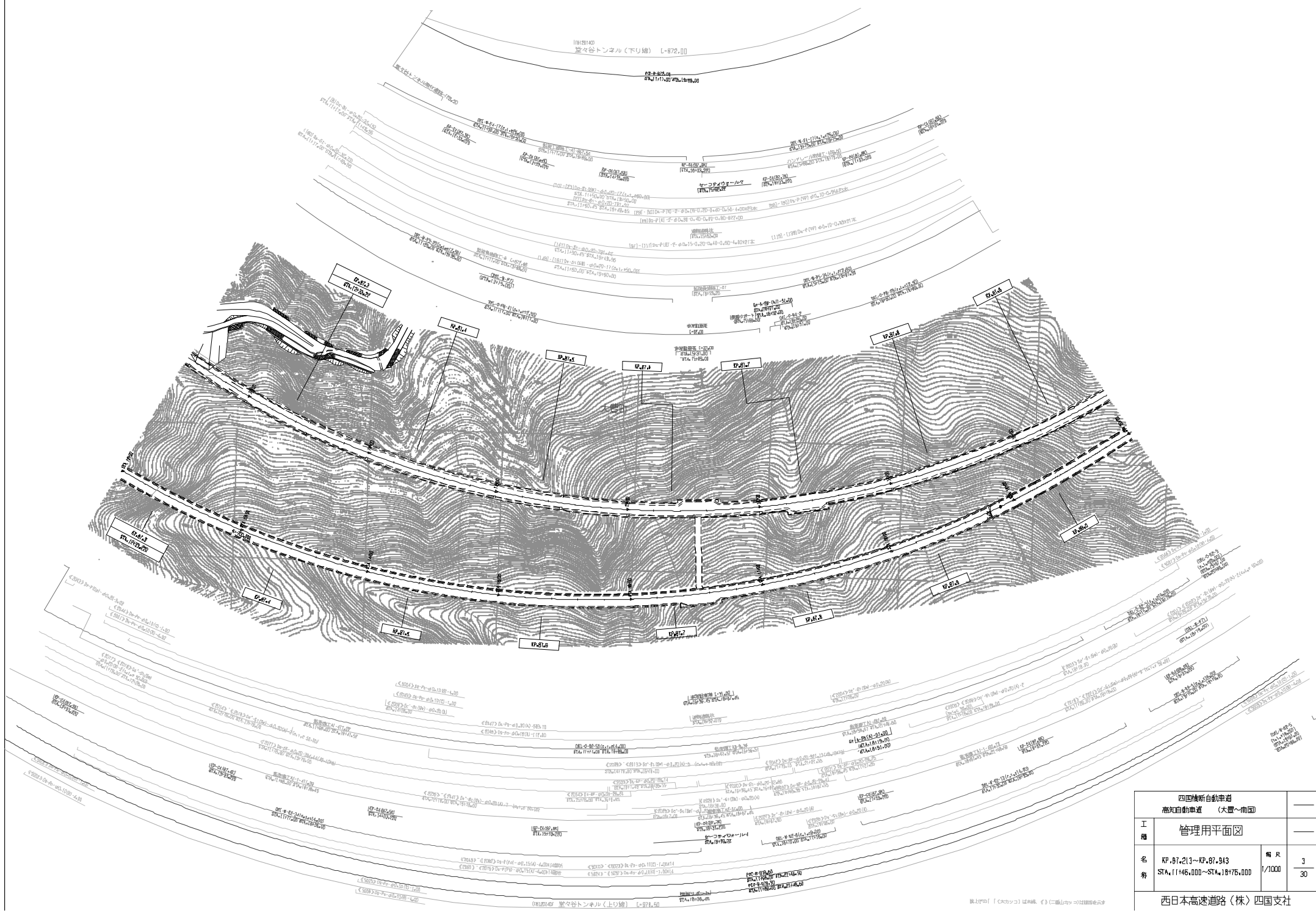
四国横断自動車道 高知自動車道 (大豊～南国)		
工種	管理用平面図	
名称	KP. 85+667~KP. 86+478 STA. 96+00~STA. 4+11.000	縮尺 1/1000 1/30
西日本高速道路(株) 四国支社		

製図ソフト: (A)キャド 製図機: (B)二重線描画機



30 年度 年 月	発行
新100 2000年 2月	

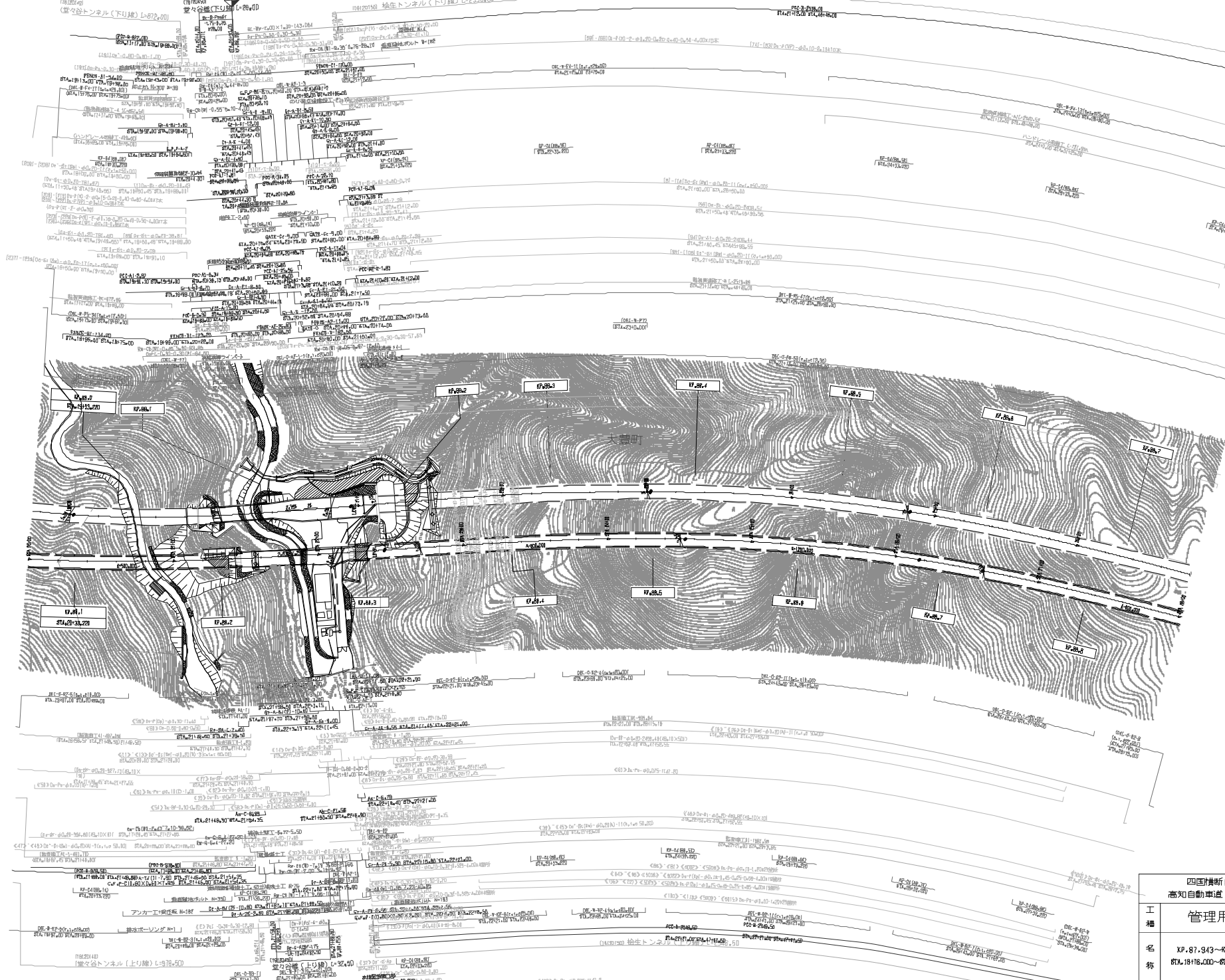
四国横断自動車道 高知自動車道 (大豊～高岡)		—
工種	管理用平面図	—
名称	料金所・国道32号取付部	縮尺
		1/1000
		30 30
西日本高速道路(株) 四国支社		



四国横断自動車道 高知自動車道 (大豊~南国)		—	
工種	管理用平面図	—	
名称	KP.81+213~KP.81+343 ST.11445.000~ST.11475.000	縮尺 1/1000	3 30
西日本高速道路(株) 四国支社			

設計者「(株)カシコ」 監製者「(株)ニシケン」 図面番号「I-01000000」

岩々谷トンネル工事起点 松生トンネル北(その1)工事起点



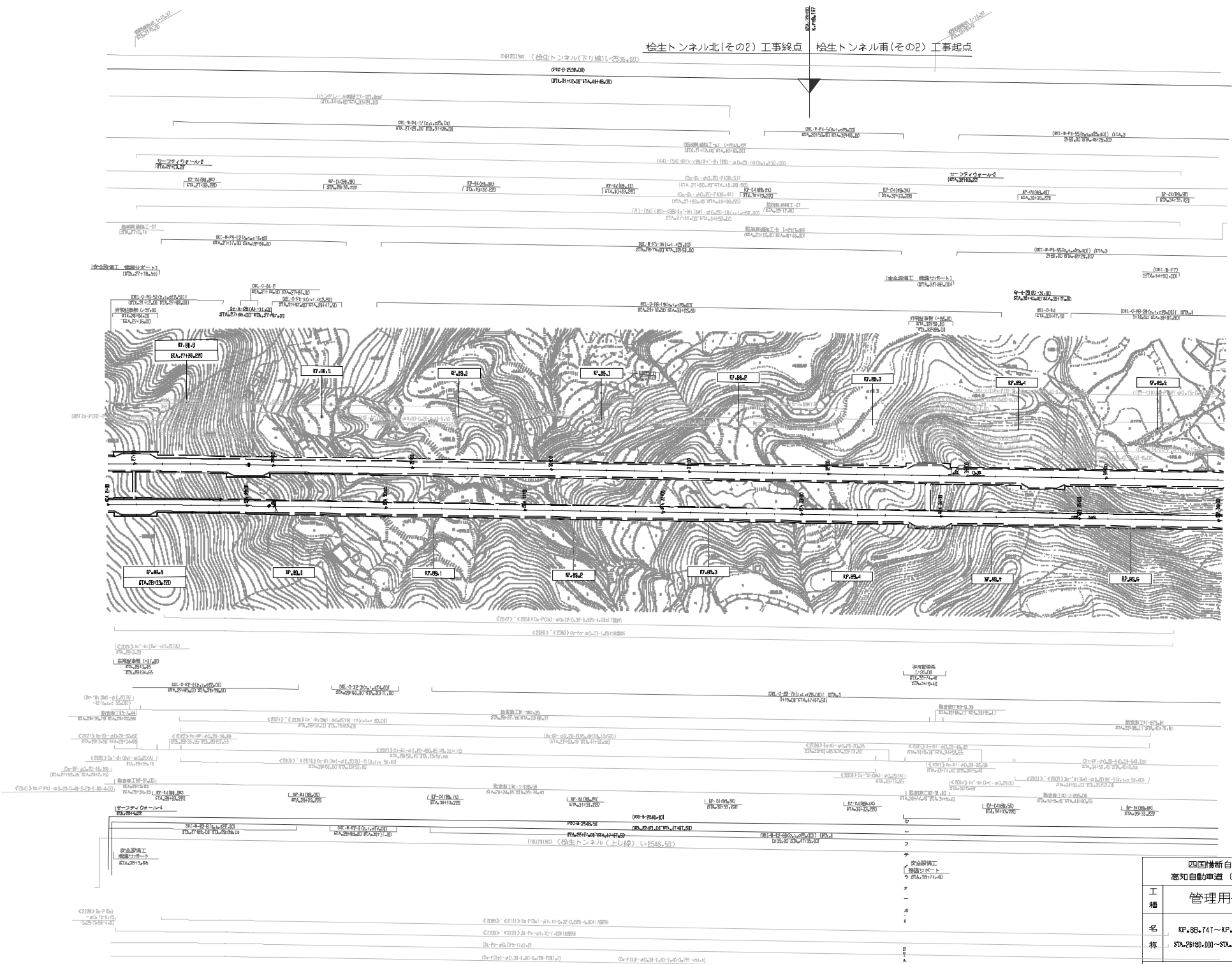
単位:mm (1:1000) 縮尺
 2008年 2月 発行

年度	年月	種別
2008	2	発行

四国横断自動車道 高知自動車道(大豊~高知)		
工種	管理用平面図	
名称	XP.87.943~KP.88.747 Sta.18176.000~Sta.28186.000	縮尺 1/1000 4 30

西日本高速道路(株) 四国支社

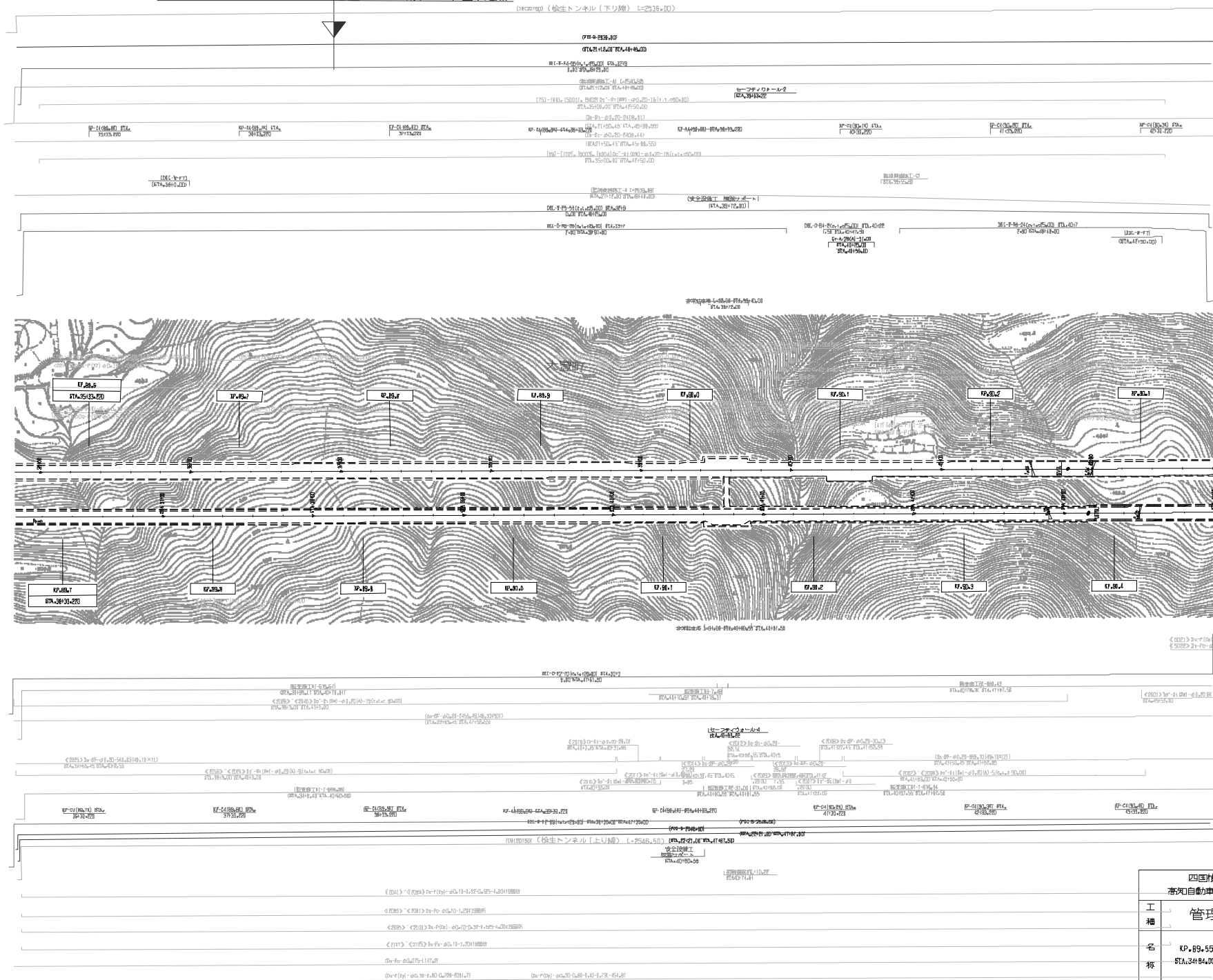
検生トンネル北(その2) 工事終点 検生トンネル南(その2) 工事起点



年度	年月	巻数
2008	02	1

四国横断自動車道 高知自動車道(大豊～高岡)		
工種	管理用平面図	
名称	KP.88.741~KP.89.551 STA.28180.000~STA.34184.000	幅尺 1/1000
		5 30

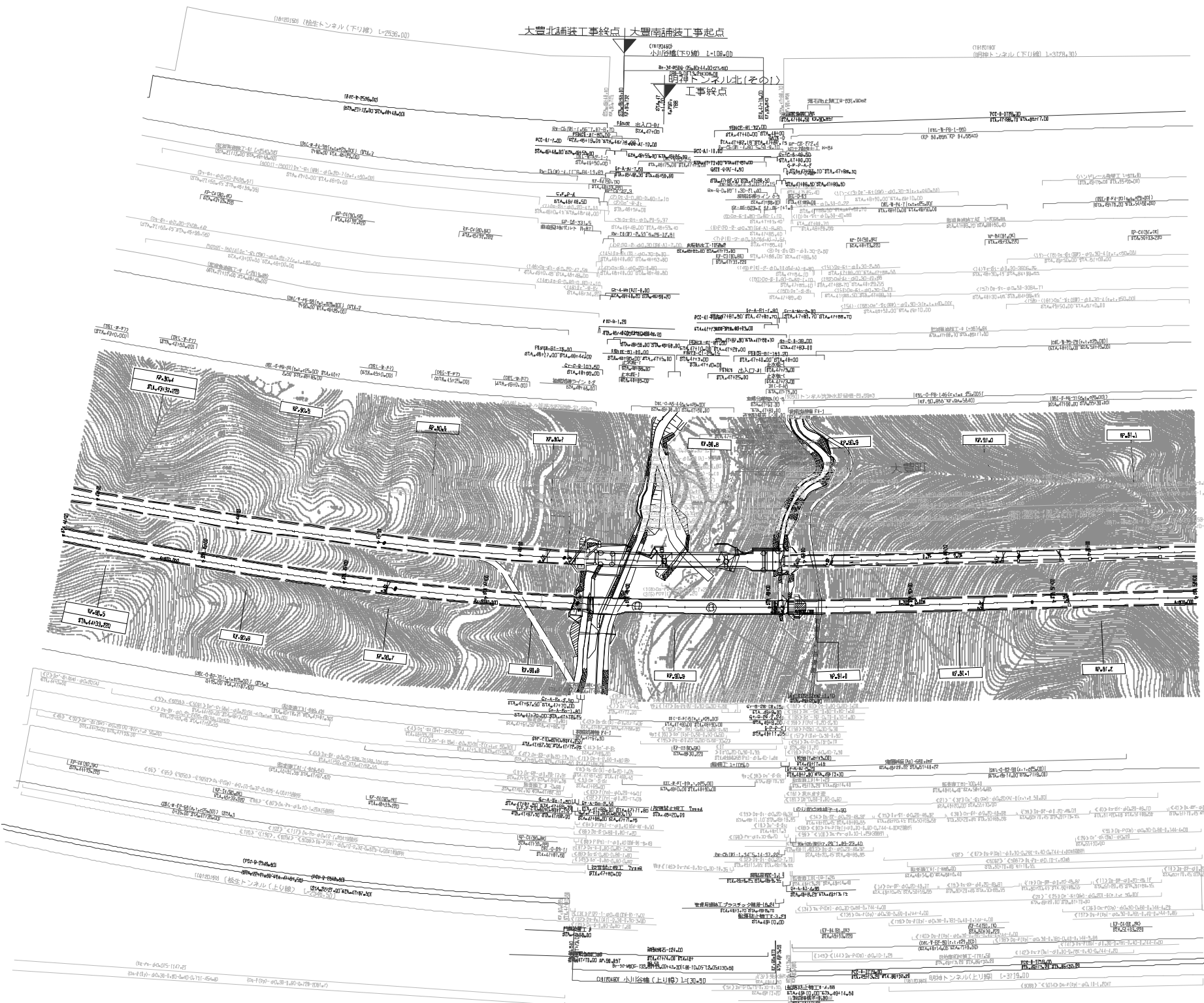
検生トンネル南(その2) 工事終点 検生トンネル南(その1) 工事起点



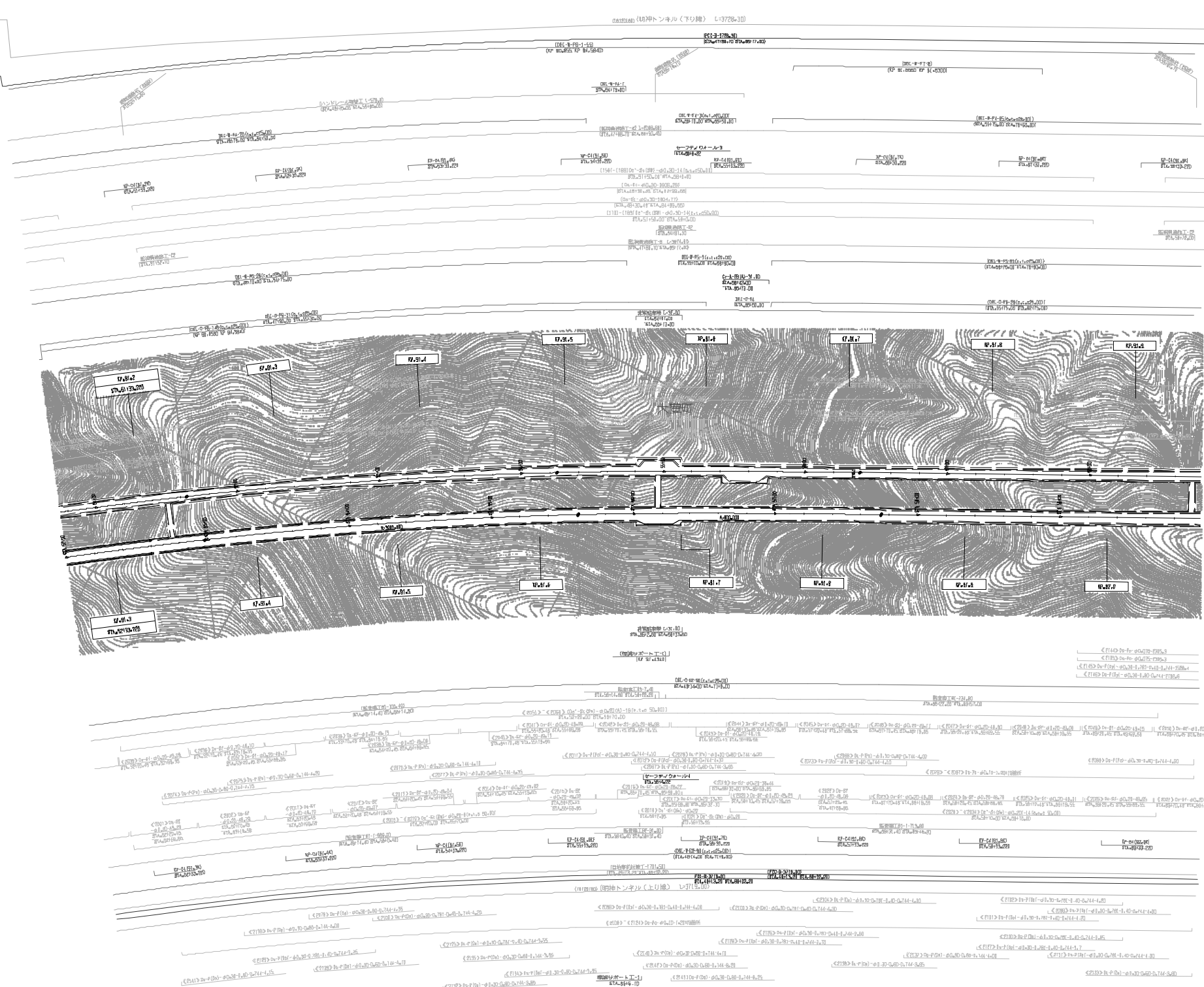
年度	年月	数量
2008	2月	

四国横断自動車道 高知自動車道(大豊～角田)		
工種	管理用平面図	
名称	KP.89.551~KP.90.348 STA.3484.000~STA.42181.000	縮尺 1/1000
		6 30

大豊北南詰工事終点 | 大豊南南詰工事起点



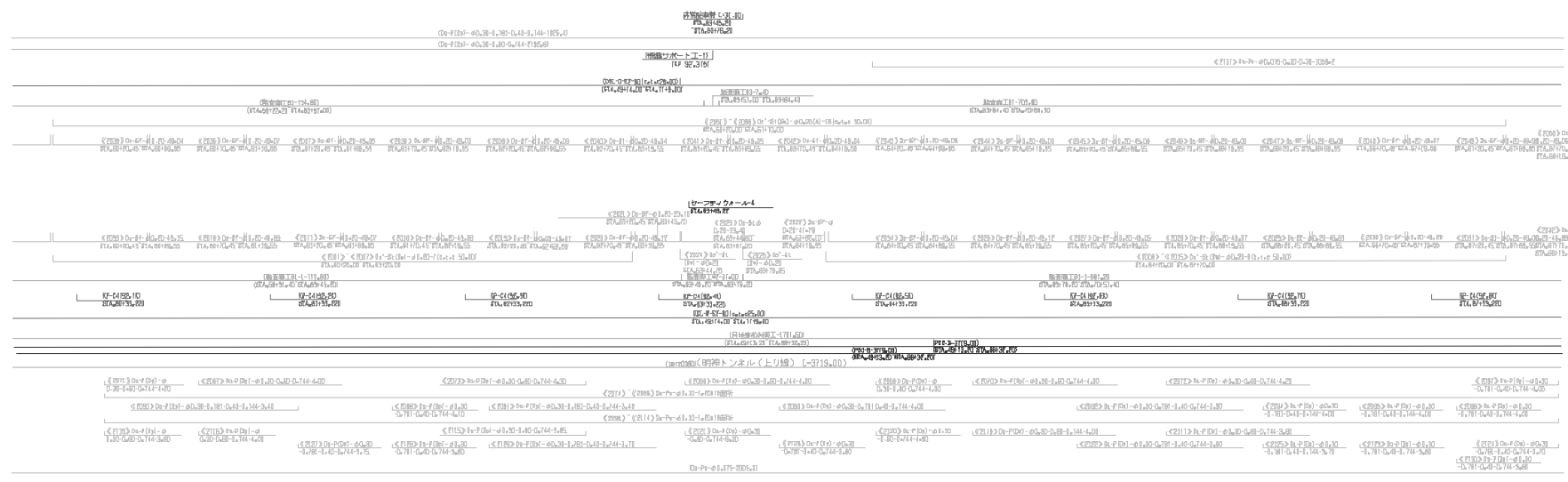

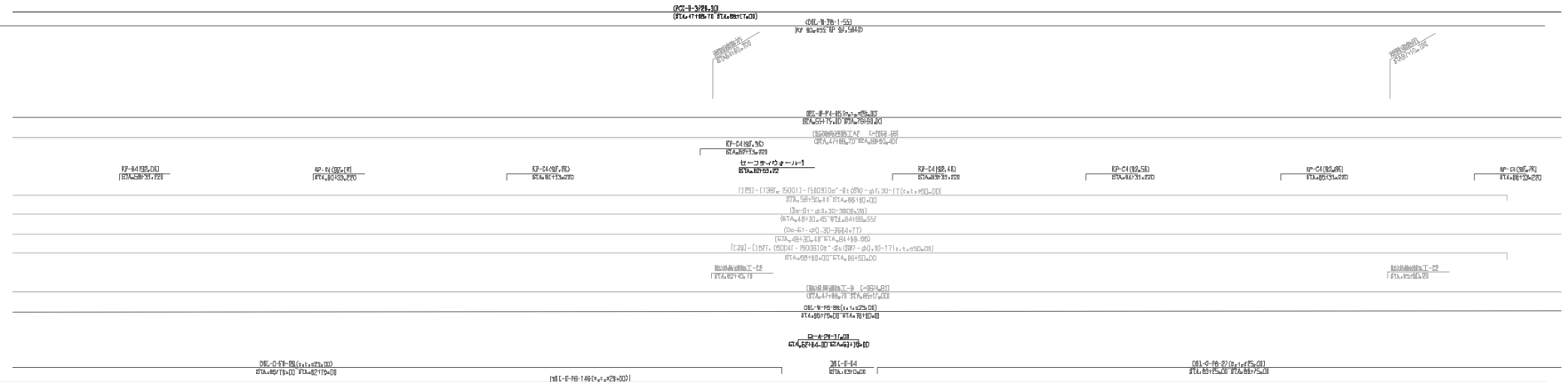
四国横断自動車道 高知自動車道 (大豊~南国)		
工種	管理用平面図	
名称	KP.90.348~KP.91.142 61A.4281.000~61A.5074.500	幅尺 7 /1000 30



① 1:1000
 ② 1:500
 ③ 1:200
 ④ 1:100
 ⑤ 1:50
 ⑥ 1:20
 ⑦ 1:10
 ⑧ 1:5
 ⑨ 1:2
 ⑩ 1:1

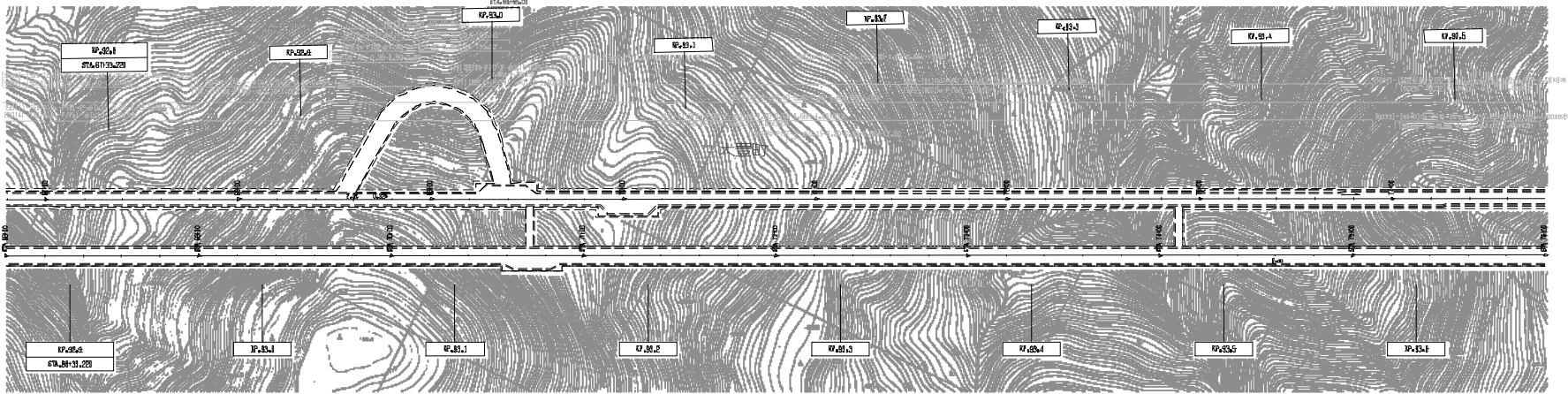

30年度年月	巻数
2008年 2月	1

四国横断自動車道 高知自動車道(大豊~南国)		管理用平面図	
工種			
名称	KP.91+42~KP.91+945 6TA.50+74.500~6TA.58+77.300	縮尺 1/1000	巻数 8 30
西日本高速道路(株) 四国支社			



30	2008年9月	巻頭
----	---------	----

四国横断自動車道 高知自動車道(大豊～南園)		
管理用平面図		
工種	—	
名称	KP.91+945～KP.92+747 STA.59+77.500～67+66+00.000	幅尺 9 /1000 30
西日本高速道路(株)四国支社		


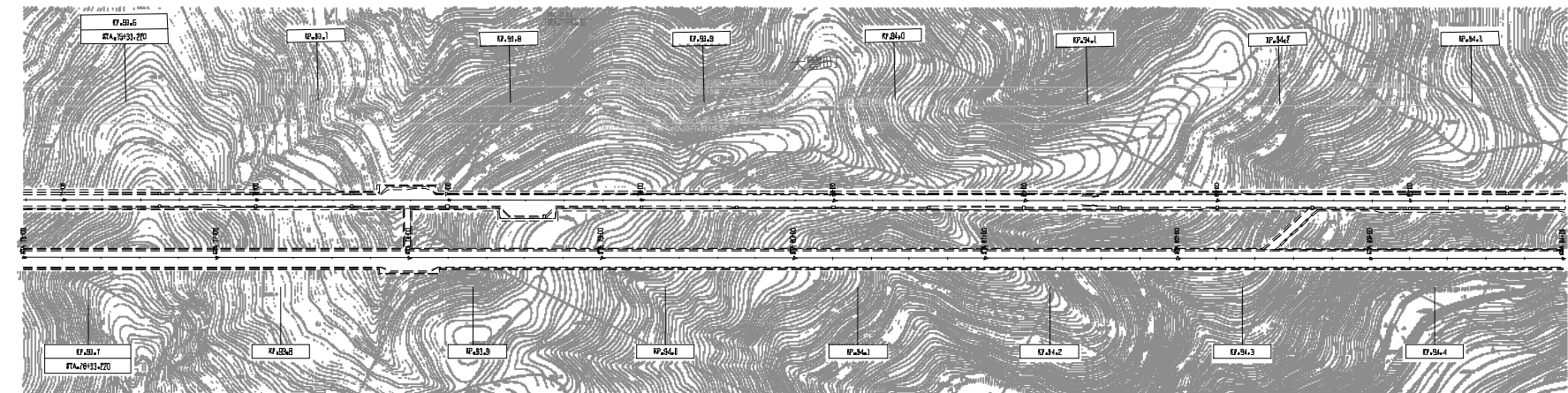
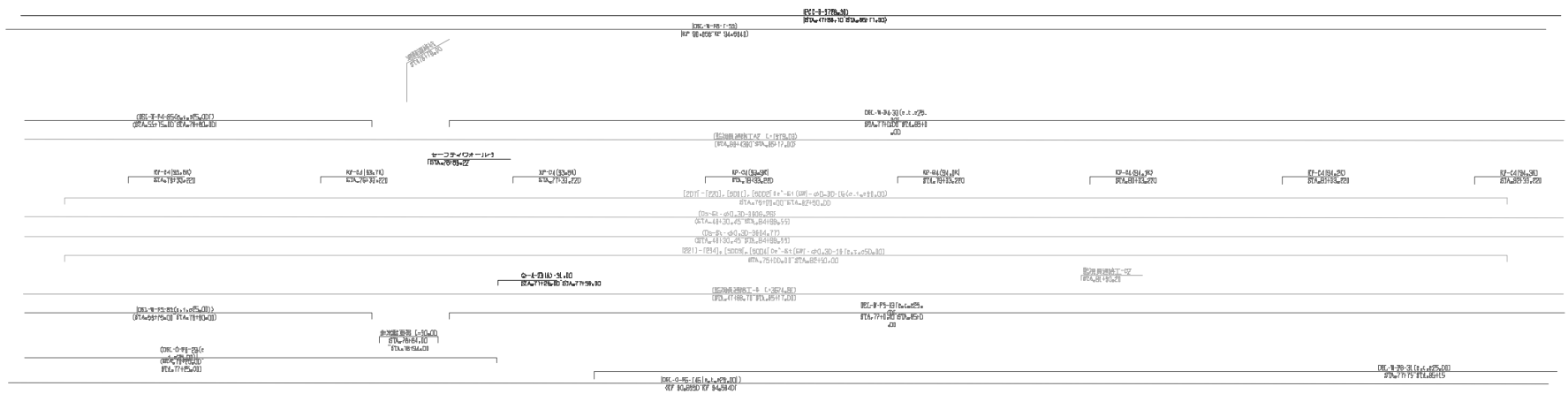


0809000 四国横断自動車道(下り線) 1-3(789.30)

年度	年月	巻数
2008	02	—

四国横断自動車道 高知自動車道(大豊～高岡)		
工種	管理用平面図	
区別	XP.92.747~KP.93.546 STA.6680.000~STA.7479.000	縮尺 1/1000
巻数	—	10 30

①(上)部
 (9)分トンネル(下り線) L=3729+30




①(上)部 (9)分トンネル(上り線) L=3729+30
 ①(下)部 (9)分トンネル(下り線) L=3729+30

年度	年月	巻数
2008	02	11

四国横断自動車道 高知自動車道(大豊~高岡)		
幅尺	11/30	
名称	西日本高速道路(株) 四国支社	

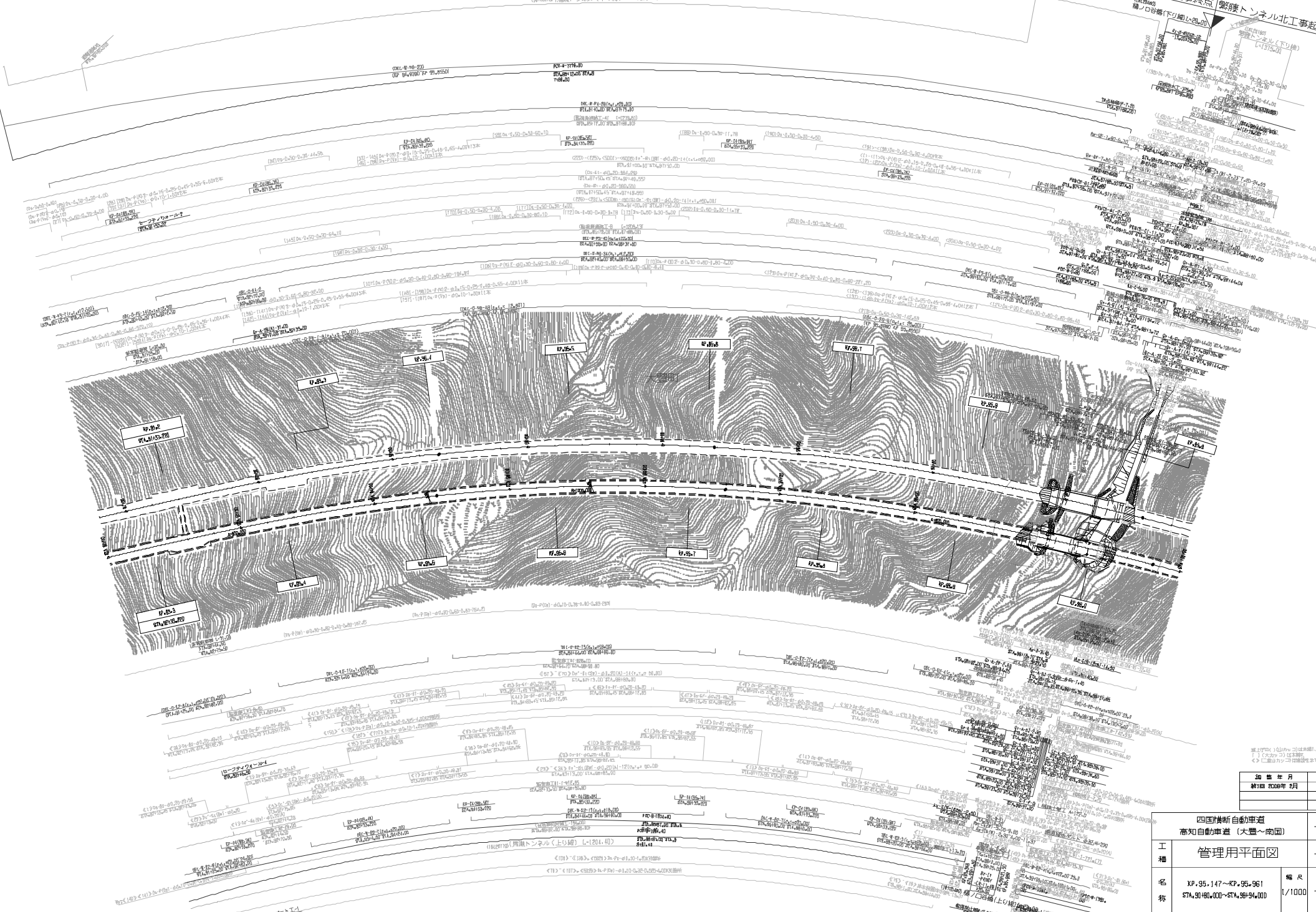
明神トンネル南(その1)工事終点 馬瀬トンネル工事起点



30年度	年月	巻数
計	2008年 2月	—

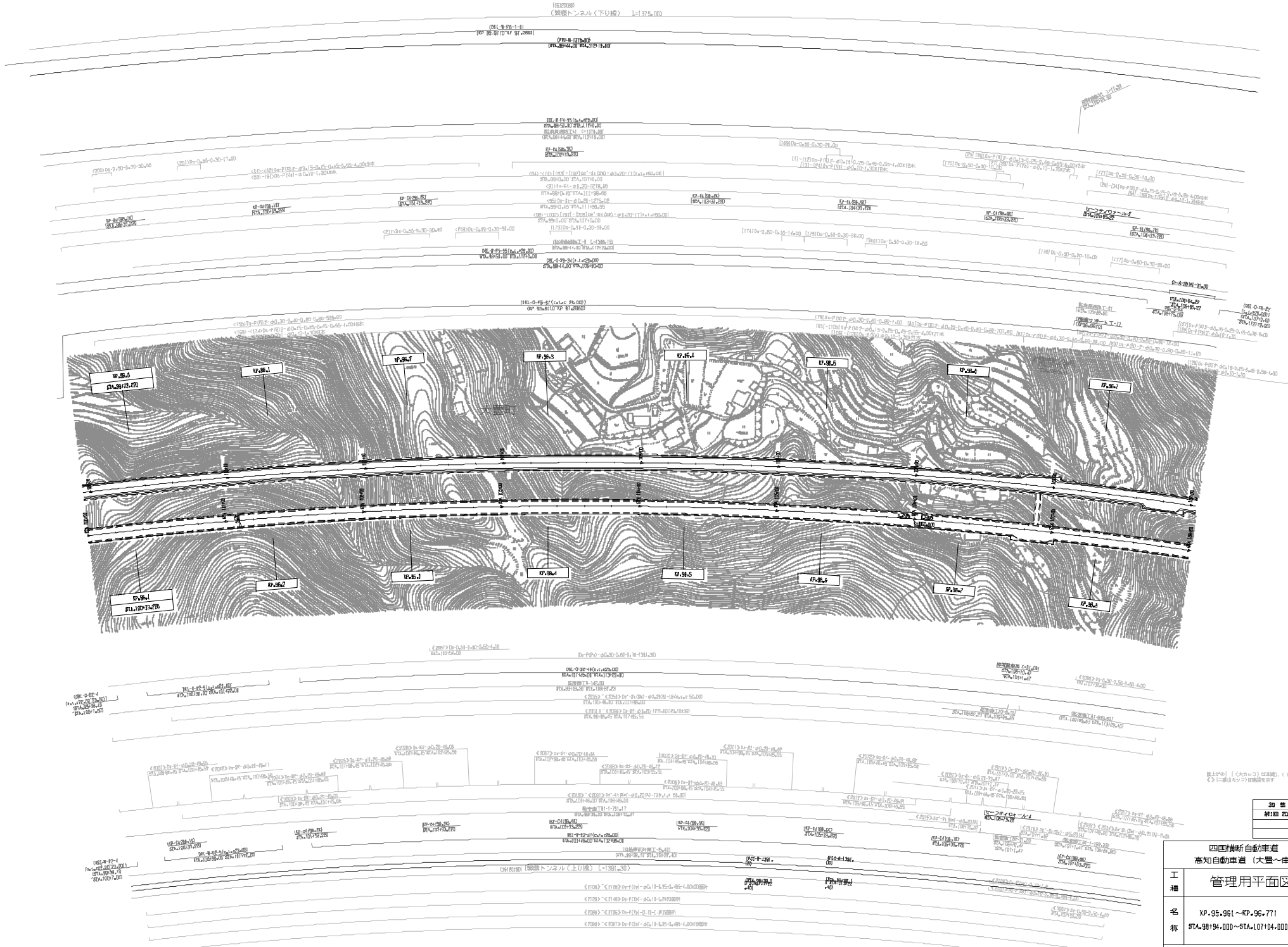
四国横断自動車道 高知自動車道(大豊~高国)		—	
工 種	管理用平面図	—	
	名 称	K.P. 34.347~K.P. 35.147 STA. 82+000~STA. 84+000	縮尺 1/1000
		幅員 12	30
西日本高速道路(株) 四国支社			

馬瀬トンネル工事終点 豊後トンネル北工事起点



30年度月	巻数
2008年 2月	1

四国横断自動車道 高知自動車道(大豊～南国)		
工種	管理用平面図	
名称	XP.95.147~KP.95.961 STA.90480.000~STA.98490.000	幅尺 1/1000 13 30

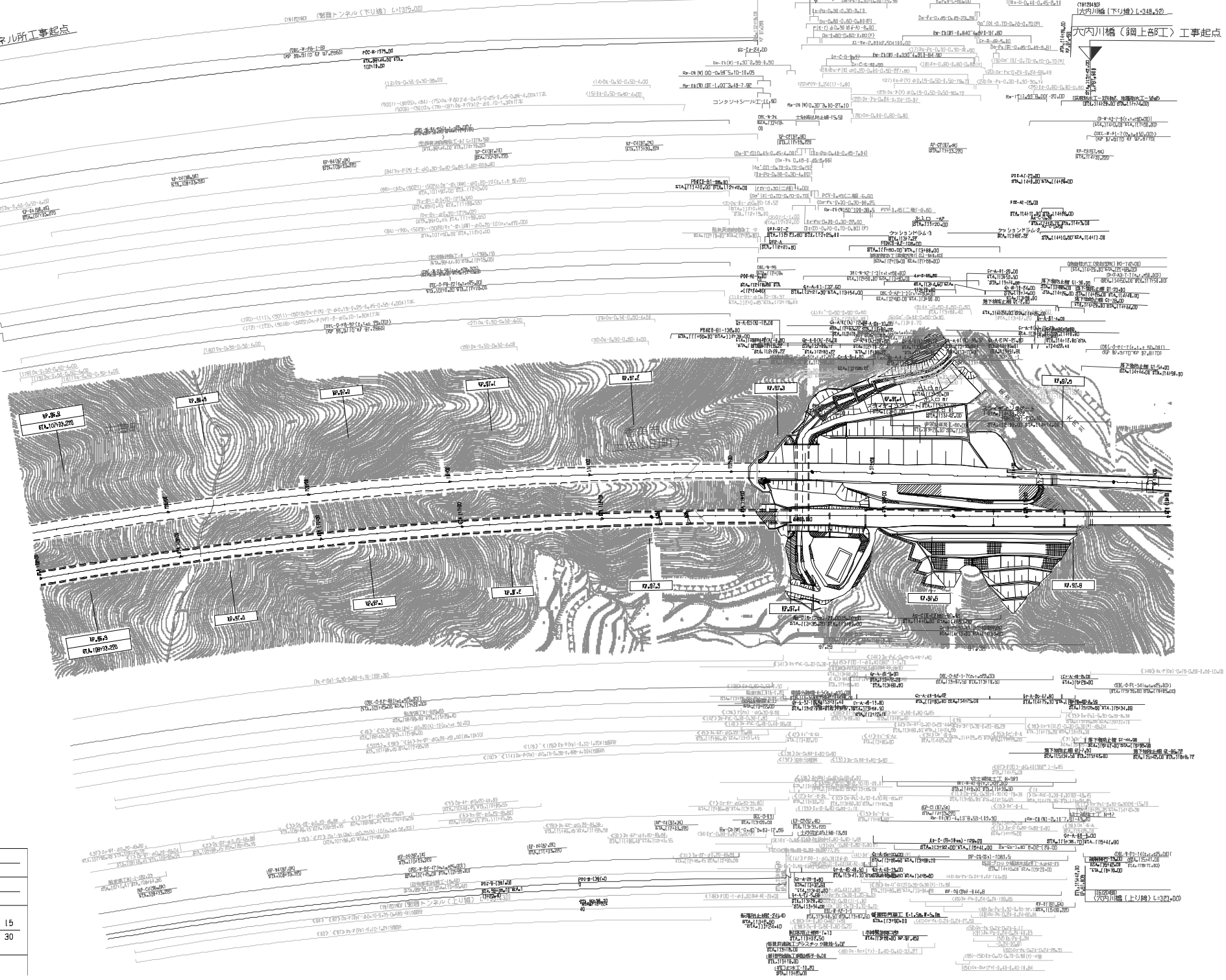


横断面の「(大中小)」は断面、()は断面の注記。
 <>は断面の注記の補綴を示す

30 歳 年 月	巻 数
計 1 冊 2008 年 8 月	

四国横断自動車道		
高知自動車道 (大豊～南国)		
管理用平面図		
工 種		
名 称	KP.95.991～KP.96.771 STA.98+94.000～STA.107+04.000	縮 尺 1/1000
		14 30

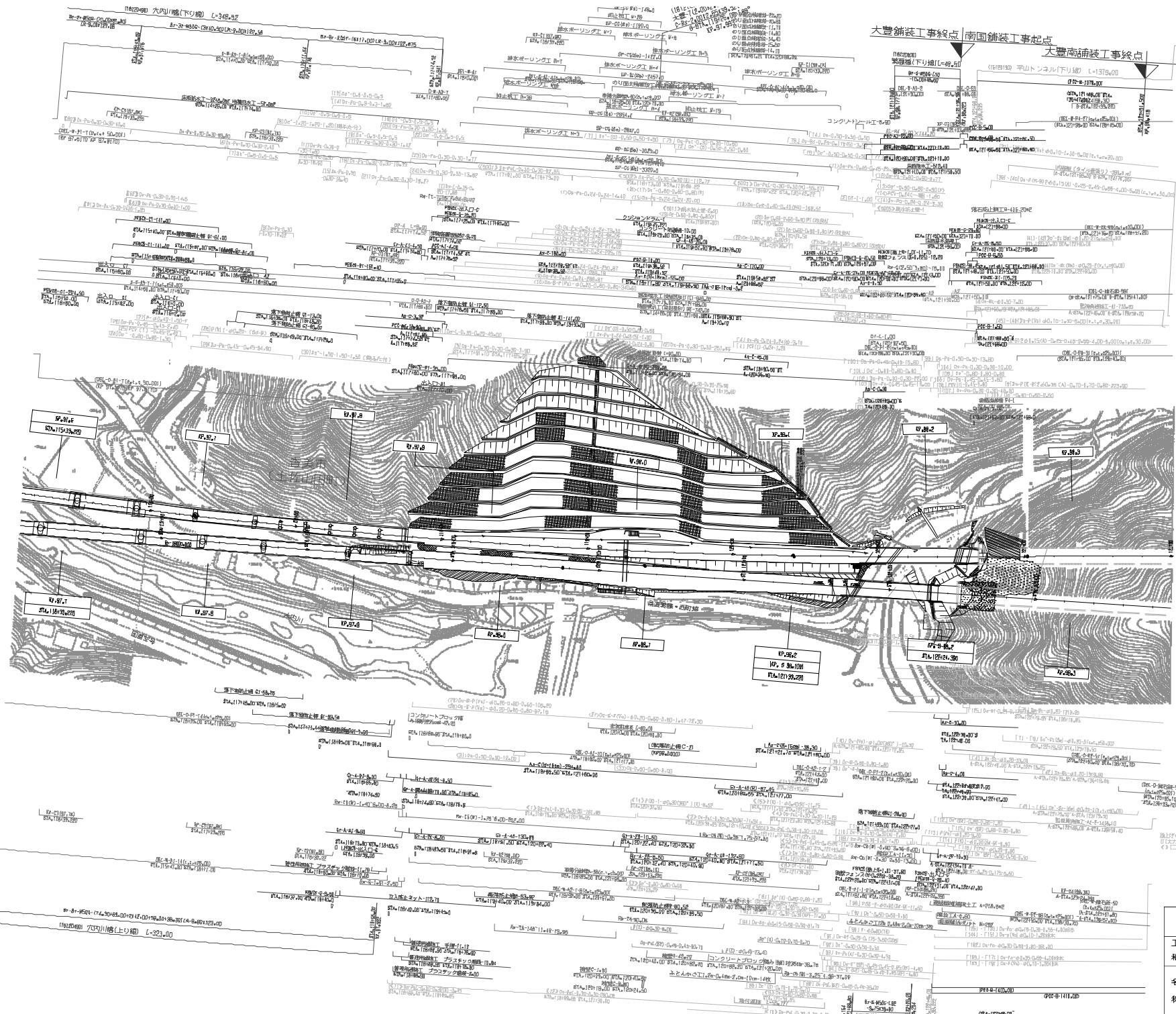
豊後トンネル北工事終点
豊後トンネル南工事起点



図表の寸法はすべてメートル、()はセンチメートル、()はミリメートル、()はメートル、()はセンチメートル、()はミリメートル


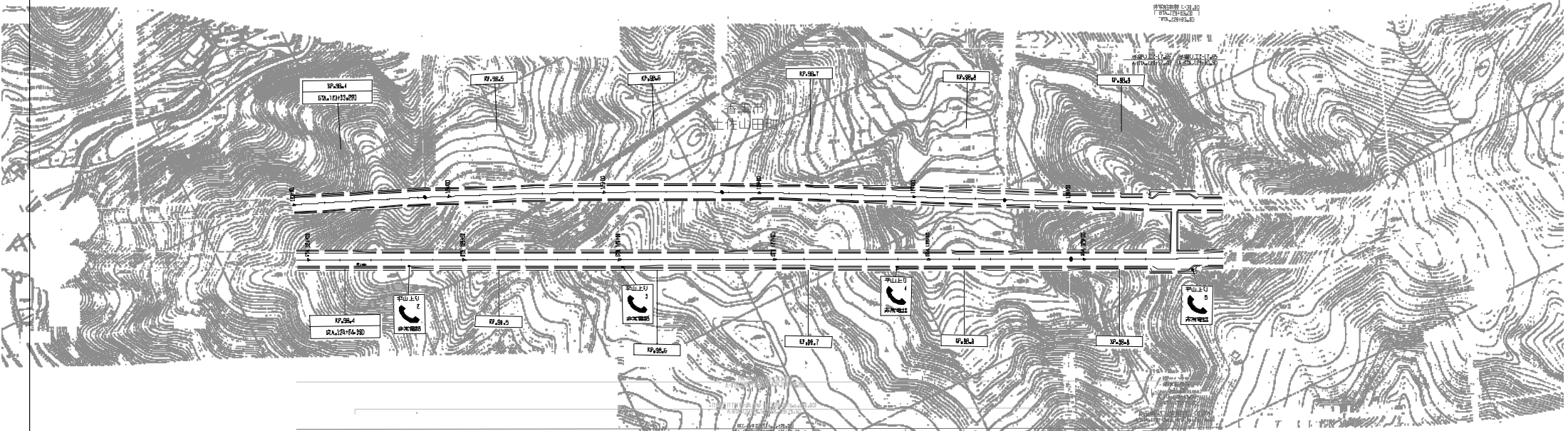

図表年月	製表
昭和20年2月	

四国横断自動車道		
高知自動車道(大豊~南国)		
工種	管理用平面図	
名称	KP.96+771~KP.97+578 E1A.10740.000~E1A.11511.000	幅尺 1/1000 15 30
西日本高速道路(株)四国支社		



30 年度 月	日
2008年 2月	

四国横断自動車道 高知自動車道（大豊～南国）			
管理用平面図			
工 名	KP.97+578～KP.98.367 STA.115+000～STA.123+000	縮尺	1/1000
名			16 30
西日本高速道路（株）四国支社			

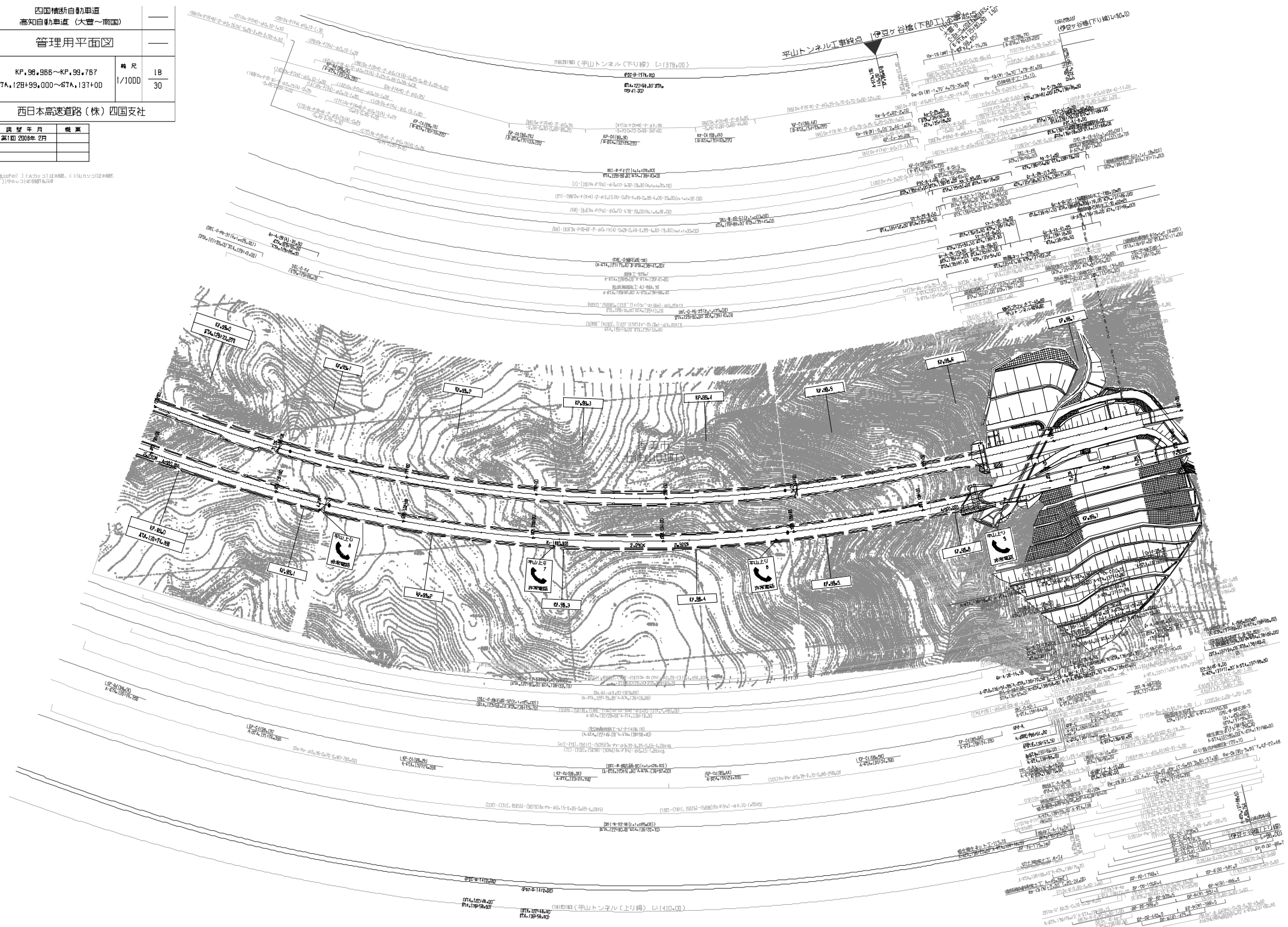


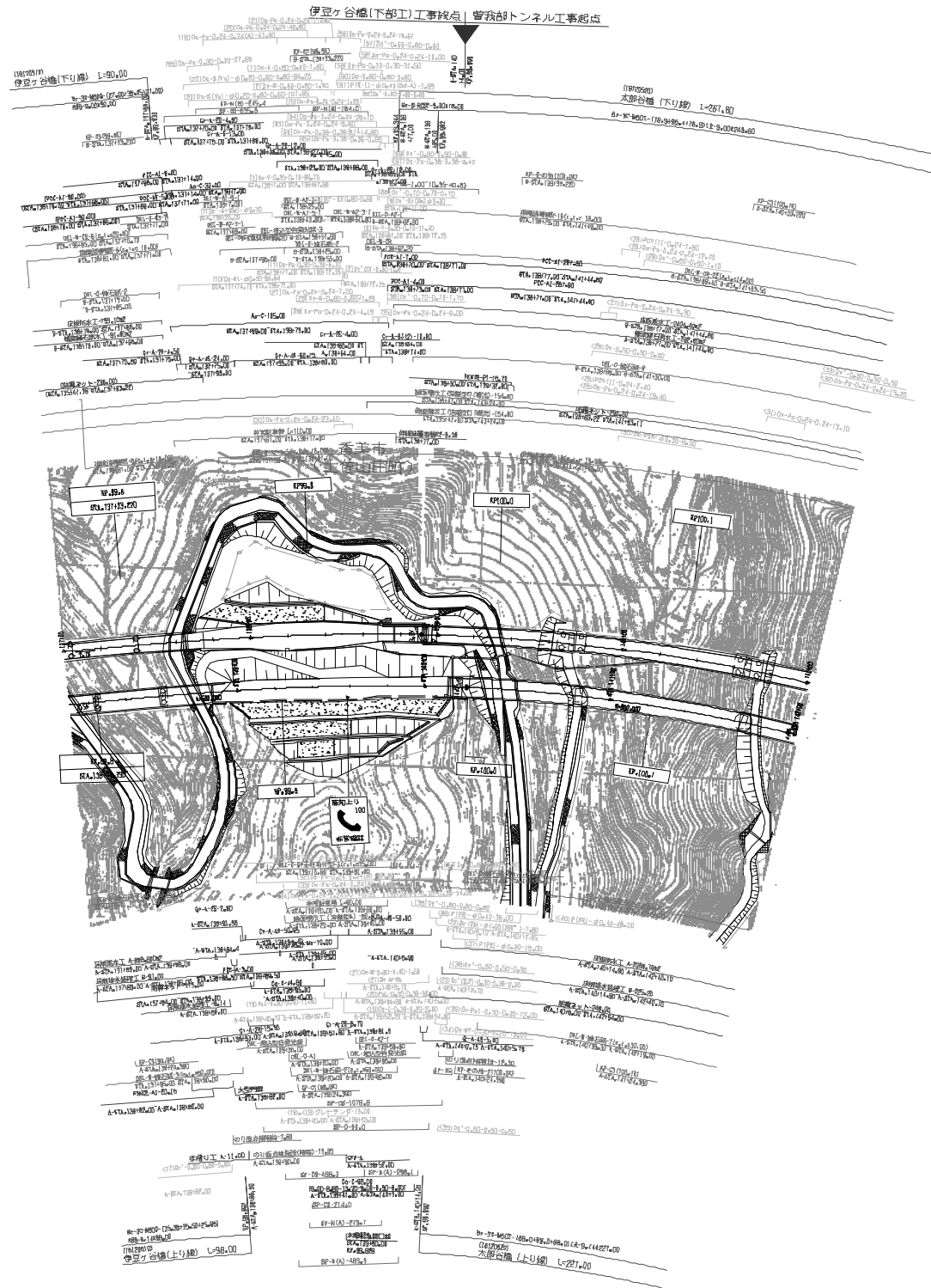
30 年度月 費		年度
計 2008 年 2 月		
工 種	管理用平面図	
名 称	KP.98.367~KP.98.986 STA.123+00~STA.129+99.000	幅尺 1/1000 17 30
西日本高速道路(株) 四国支社		

四国横断自動車道 高知自動車道 (大豊～南国)		—	
管理用平面図			
KP. 98.986~KP. 99.787 STA. 128+99.000~STA. 137+00	縮尺 1/1000	LB 30	
西日本高速道路 (株) 四国支社			

調査年月	概要
昭和 2008 年 2 月	

①: 設計者 (株) 西日本高速道路 (株) 四国支社
 ②: 監理者 (株) 西日本高速道路 (株) 四国支社

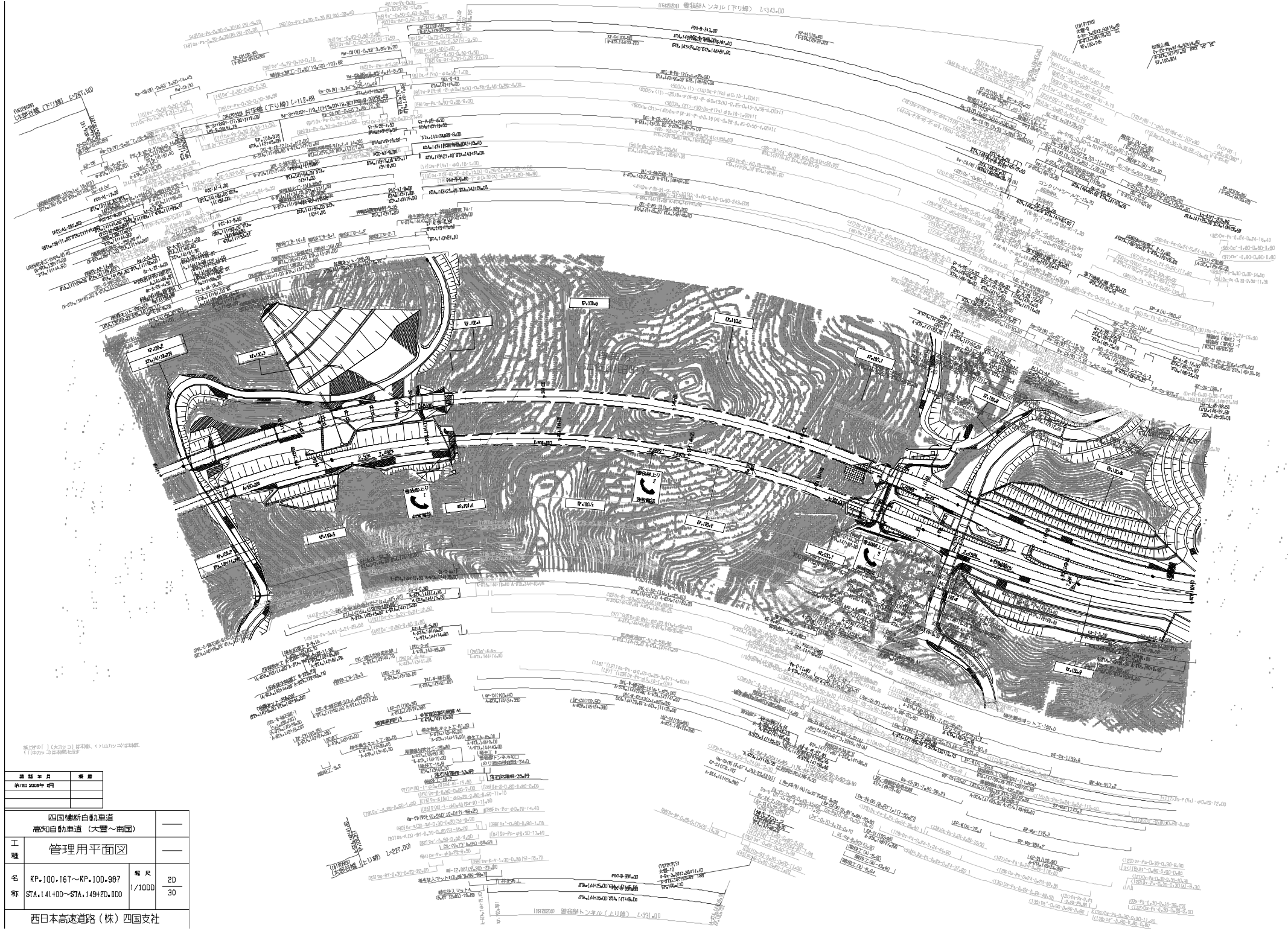




製図ソフト: (大分県) 建設部

年度	年月	種類
2008	08	

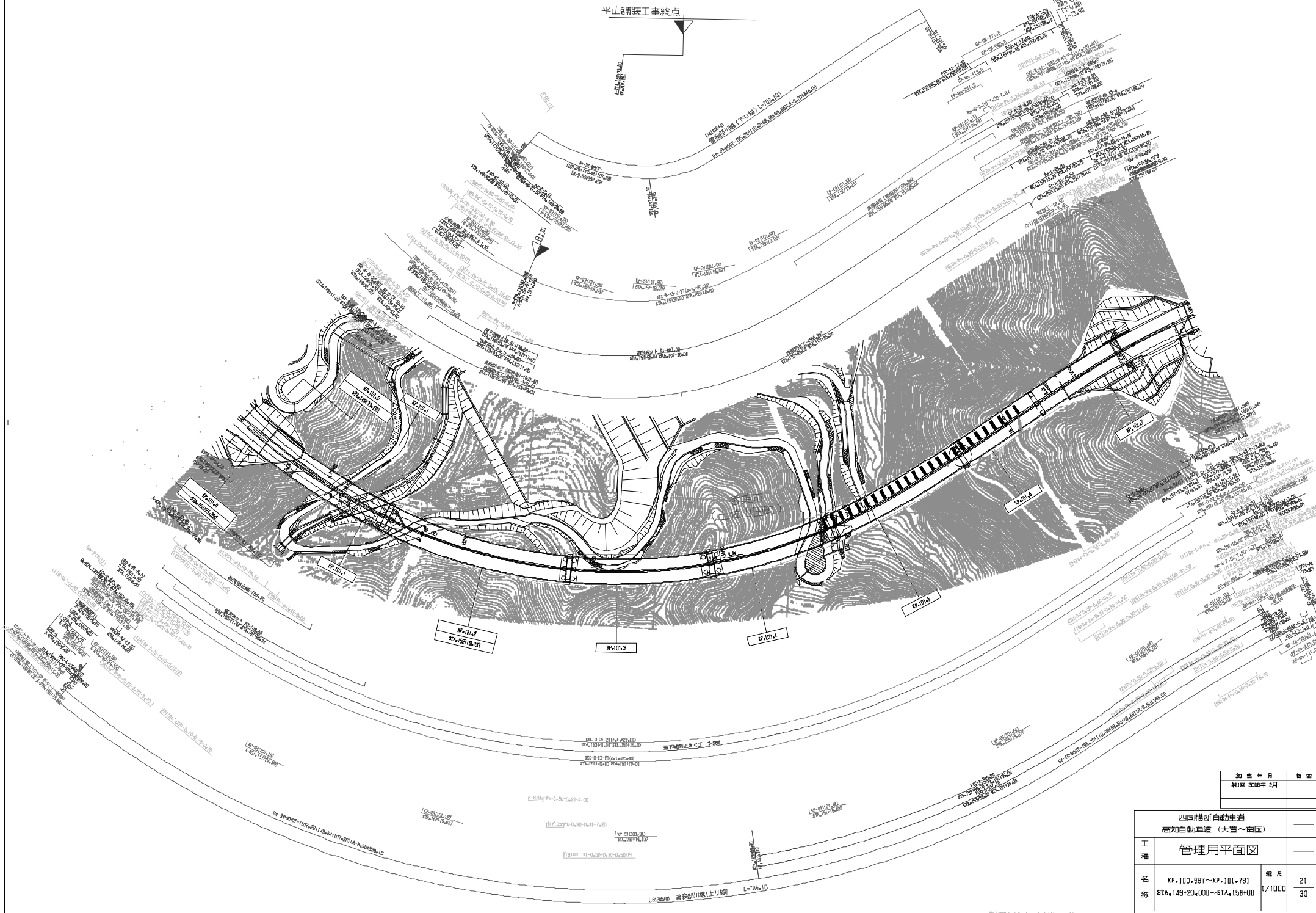
四国横断自動車道 高知自動車道 (大豊~南国)			
工種	管理用平面図		
名称	XP.99.767~XP.100.167 STA.137+00~STA.141+00	縮尺 1/1000	19 30



縮尺の【】(カタコ) 縮尺線、<カタコ>縮尺線
 T (カタコ) 縮尺線

調査年月	備考
昭和20年 5月	

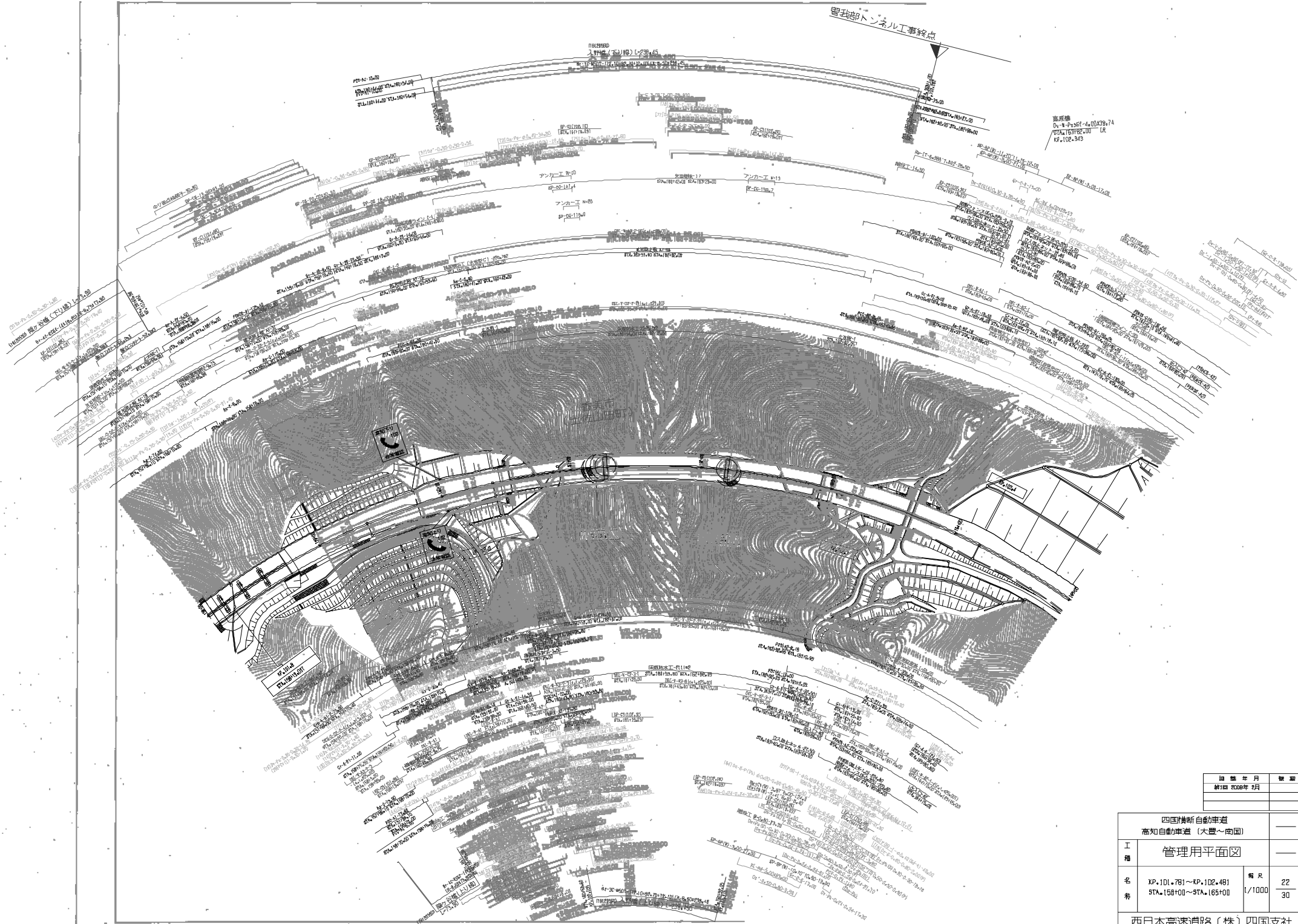
四国横断自動車道 高知自動車道 (大豊～南国)		
工種	管理用平面図	
名称	KP.100.167~KP.100.997 STA.141400~STA.14920.000	幅尺 1/1000 2D 30
西日本高速道路(株) 四国支社		



30 歳 年 月	登 壇
計 1 回 2008 年 8 月	

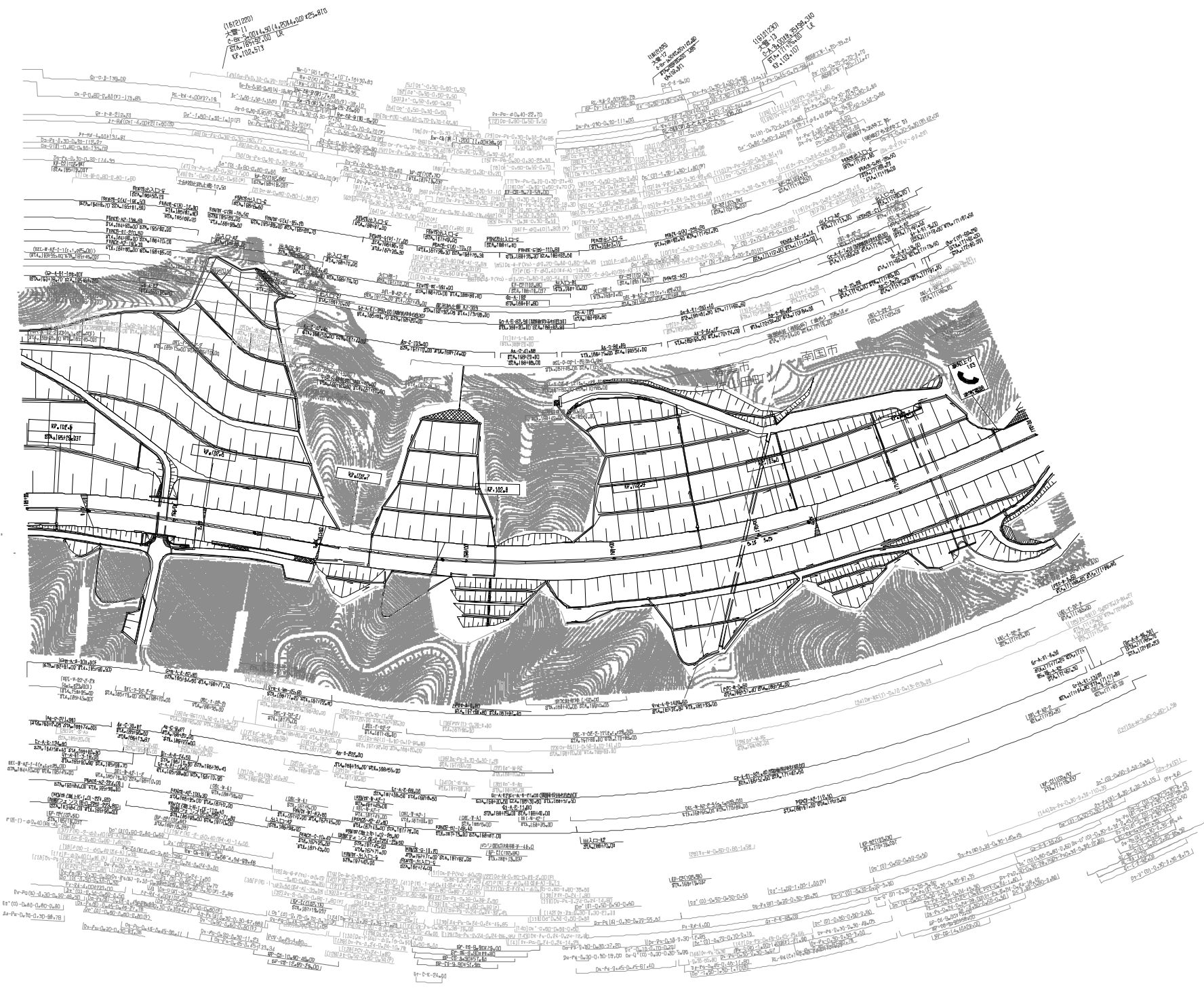
四国横断自動車道 高知自動車道 (大豊～南国)		
工 種 管理用平面図		
名 称	XP+100.987~XP+101.781 STA+149+20,000~STA+156+00	縮 尺 1/1000 21 30
西日本高速道路(株) 四国支社		

製図者 (C) (タカコ) 登壇時、() 社内でのみ使用
 () (タカコ) 登壇時



編者	年月	欄目
新100	2008年 8月	

四国横断自動車道 高知自動車道 (大豊~南国)		
工種	管理用平面図	
名称	XP.101.781~XP.102.481 STA.158+00~STA.165+00	縮尺 1/1000
		22 30

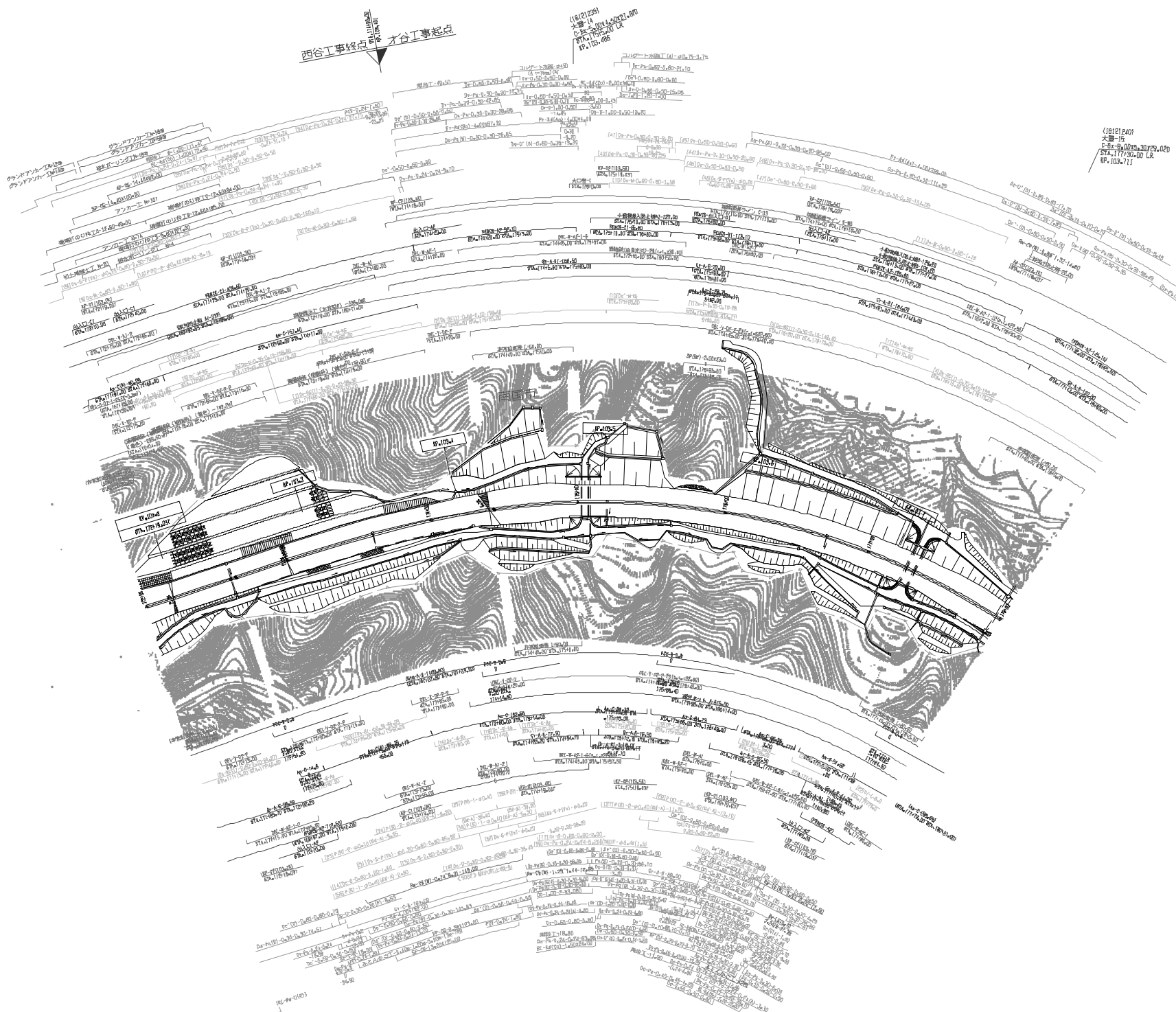


30 年度 月	年度
2008 年 8 月	

四国横断自動車道 高知自動車道(大豊～南国)		
工種	管理用平面図	
名称	KP.102.481～KP.103.181 STA.165+00～STA.172+00	編尺 1/1000
		23 30

西日本高速道路(株) 四国支社

西谷工事地点
才谷工事起点



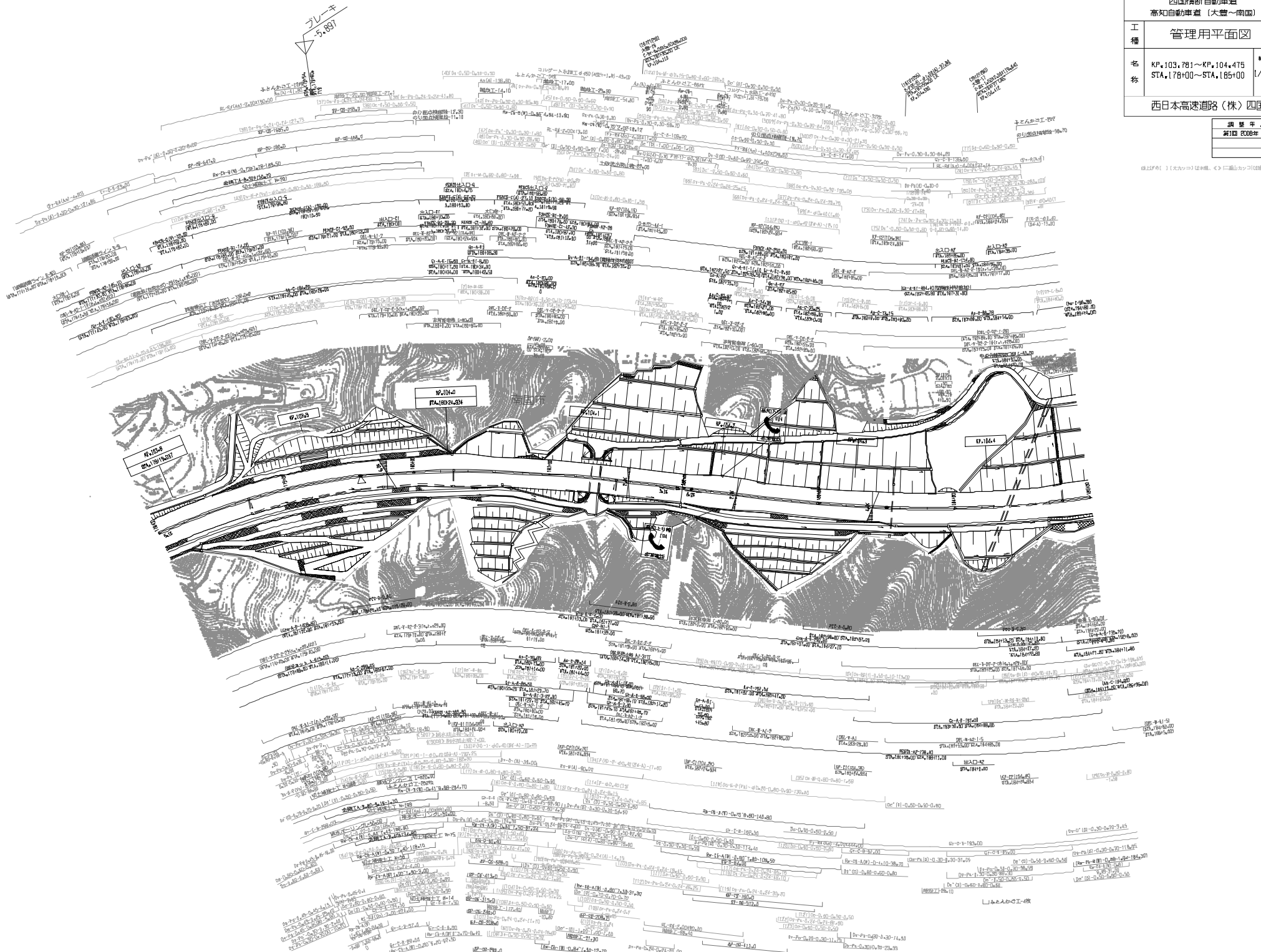
調査年月	—
測定年月	—

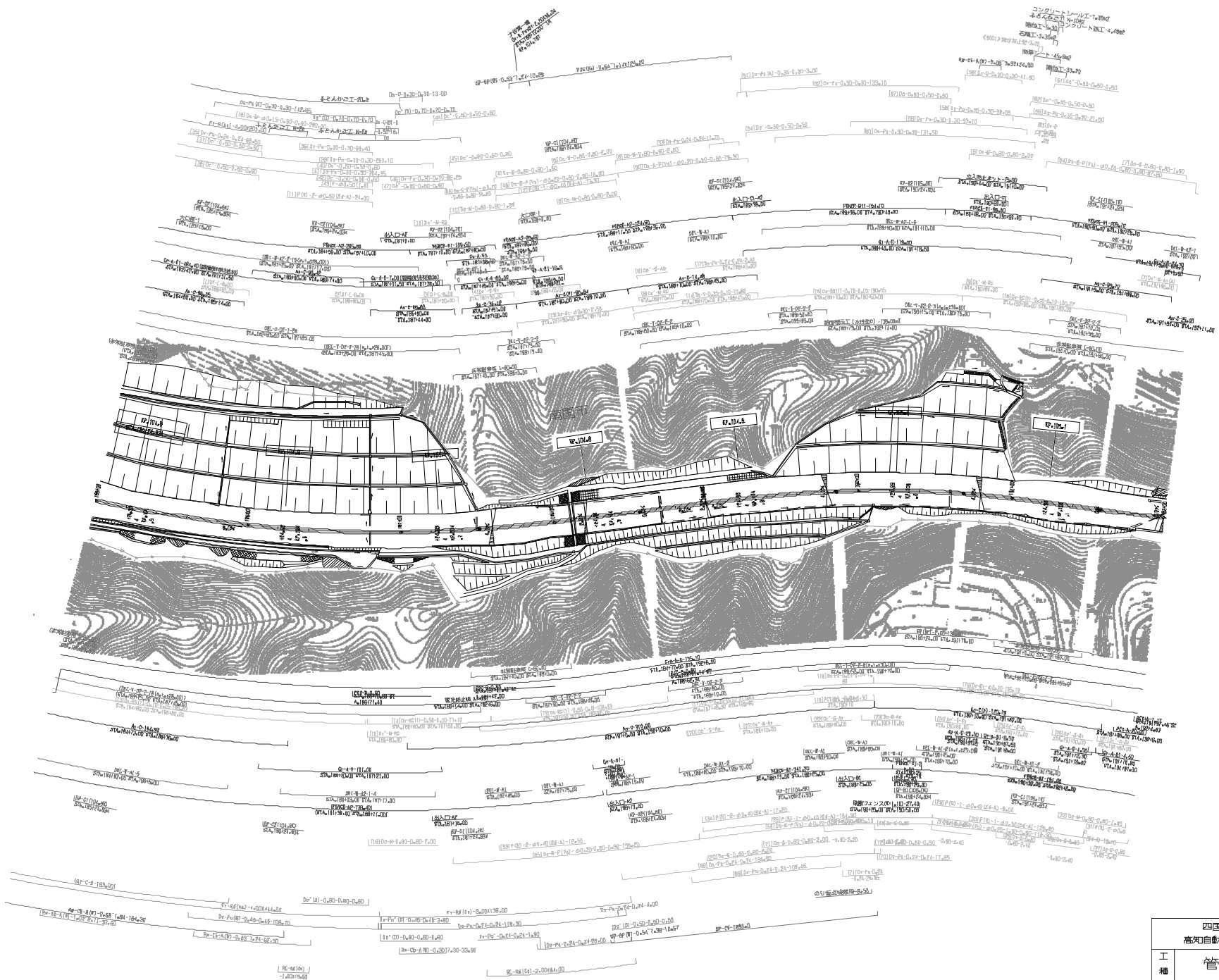
四国横断自動車道 高知自動車道 (大豊～南国)		—	
工種	管理用平面図	—	
名称	KP.103.101～KP.103.701 STA.172+00～STA.176+00	幅尺 1/1000	24 30
西日本高速道路(株) 四国支社			

四国新道自動車道 高知自動車道（大豊～高知）		
工種	管理用平面図	
名称	KP.103.781～KP.104.475 STA.178+00～STA.185+00	縮尺 1/1000
西日本高速道路（株）四国支社		編者 新田 2008年 2月

調査年月	概要
新田 2008年 2月	

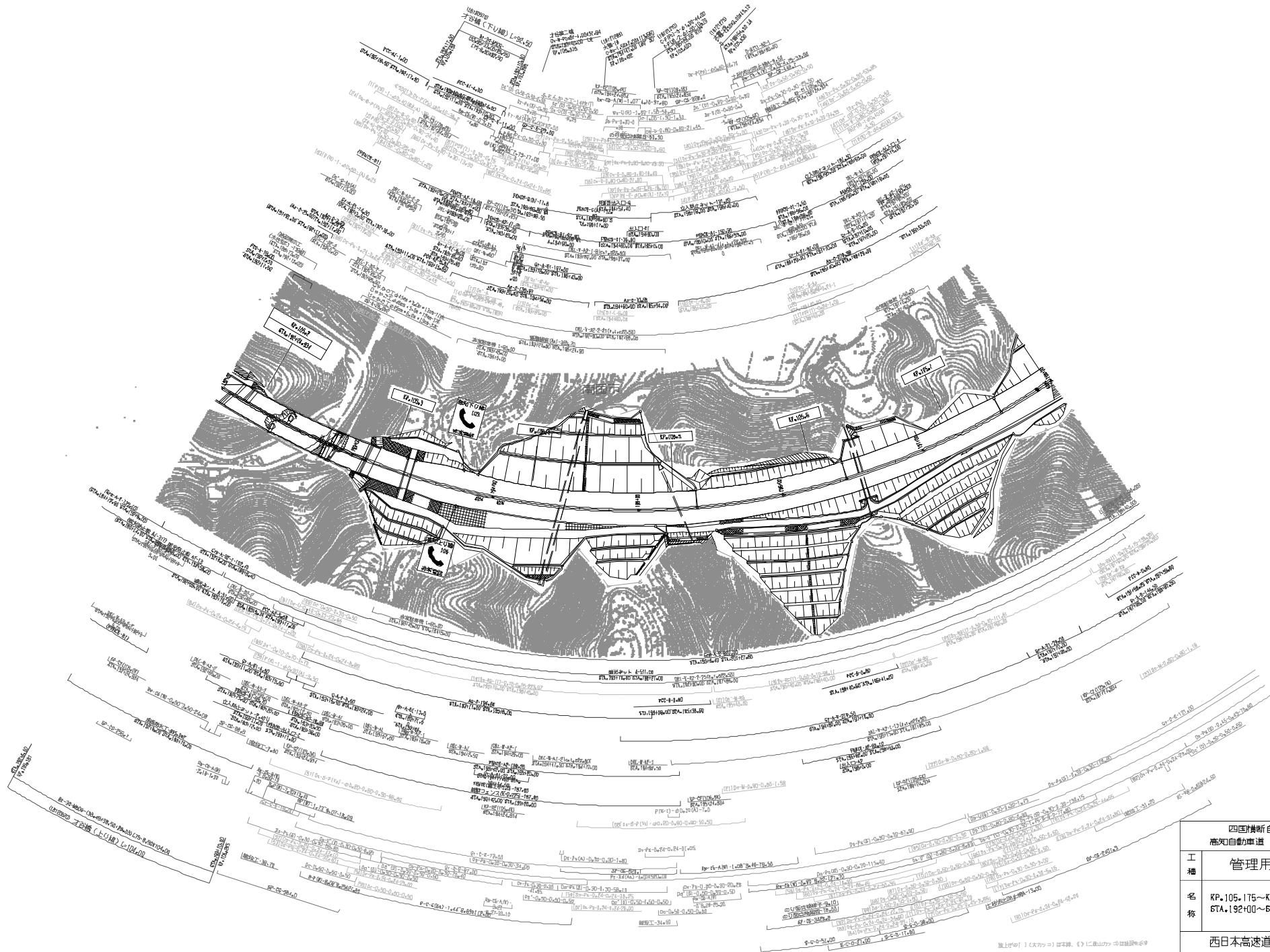
設計者：（株）西日本高速道路 監理者：（株）西日本高速道路





30年度	年月	欄目
計1回	2008年 02月	

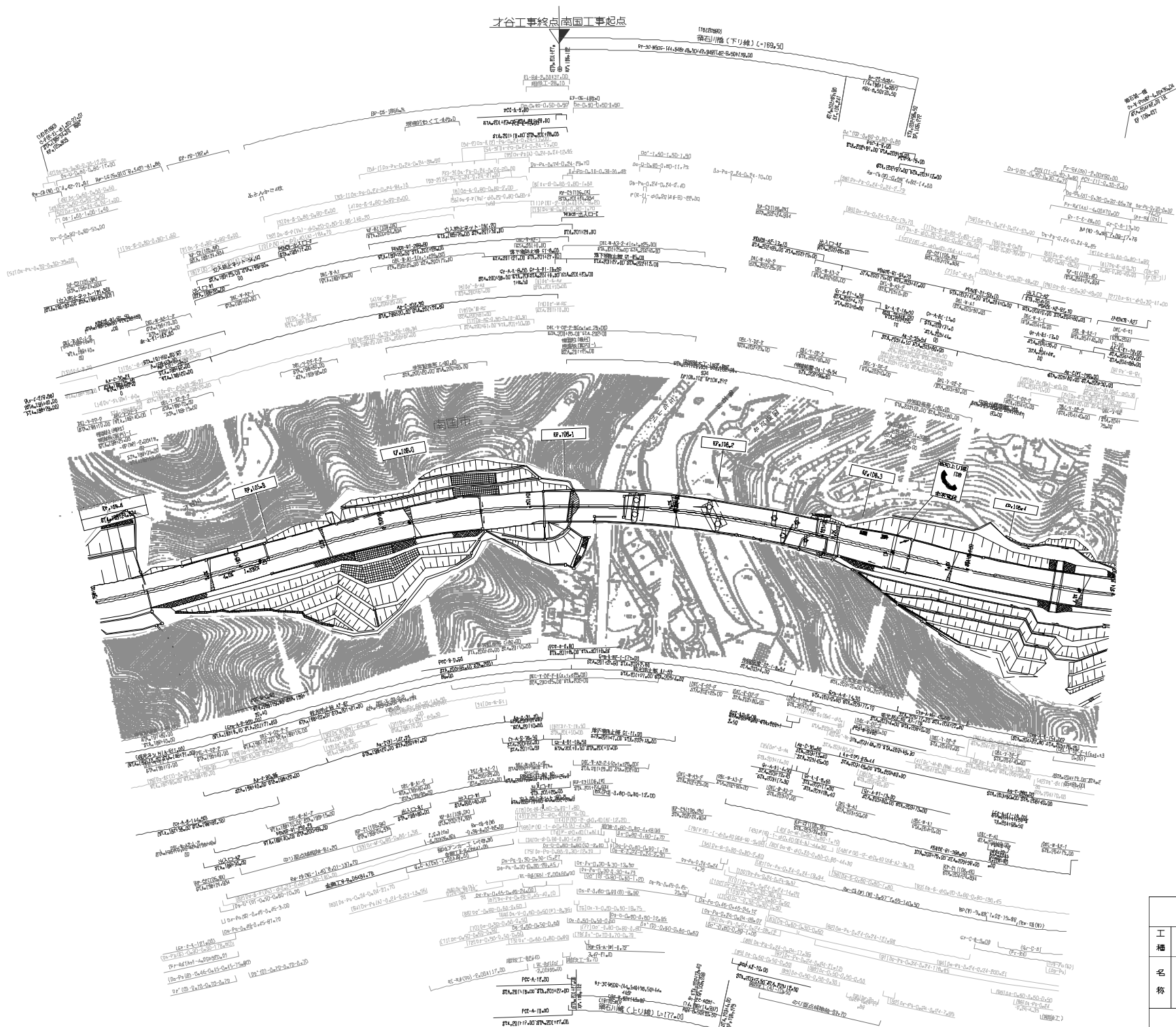
四国横断自動車道 高知自動車道(大豊～高岡)		
工種	管理用平面図	
名称	KP.104.475~KP.105.175 STA.185+00~67A.192+00	幅尺 /1000 26 30



30 年度 月	年度
2008 年 2 月	

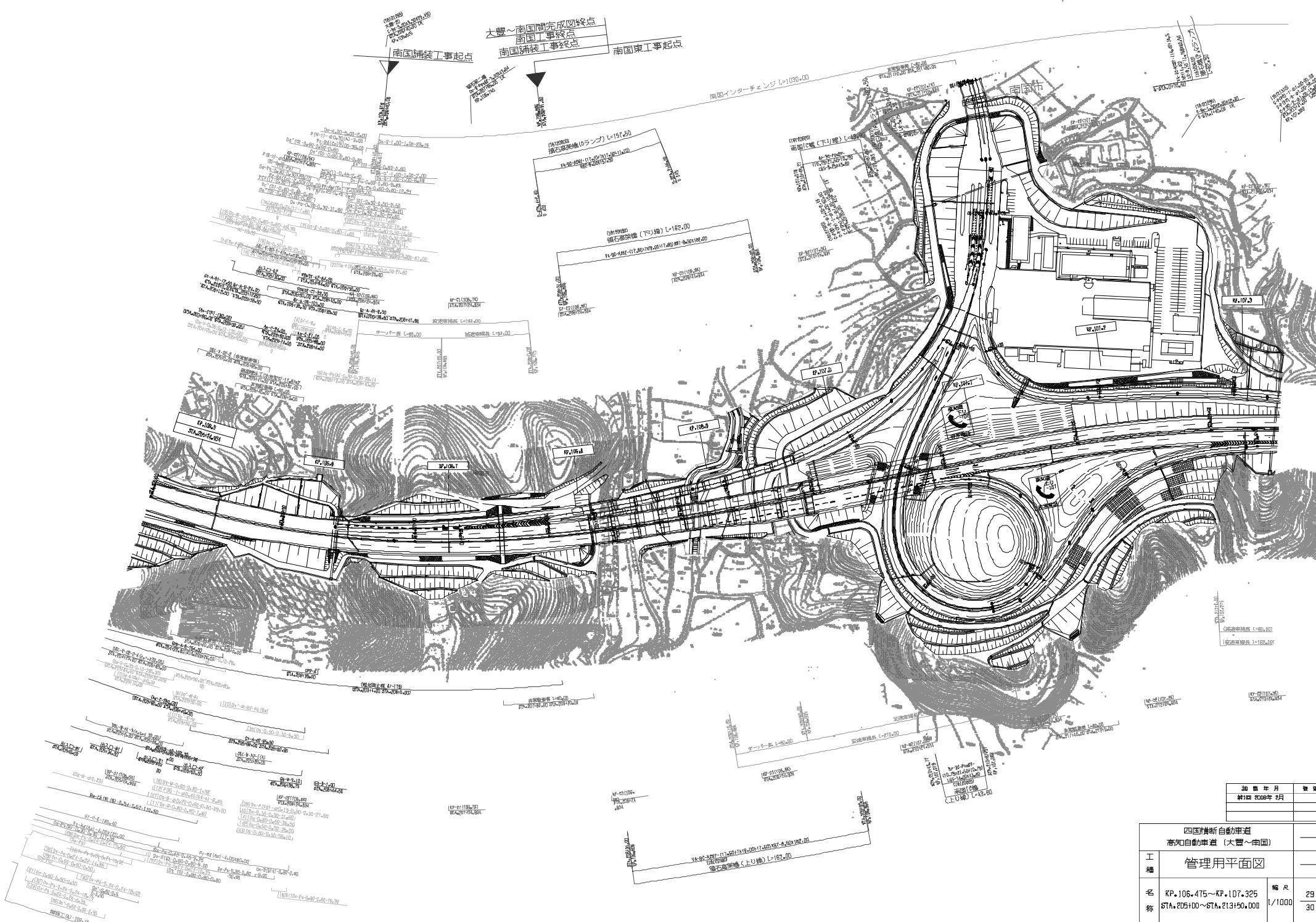
四国横断自動車道 高知自動車道 (大豊～南国)		
工種	管理用平面図	
名称	KP.105.175~KP.105.775 STA.192+00~STA.198+00	縮尺 1/1000
		27 30

西日本高速道路(株) 四国支社



30年度 月	欄
計1000年 月	

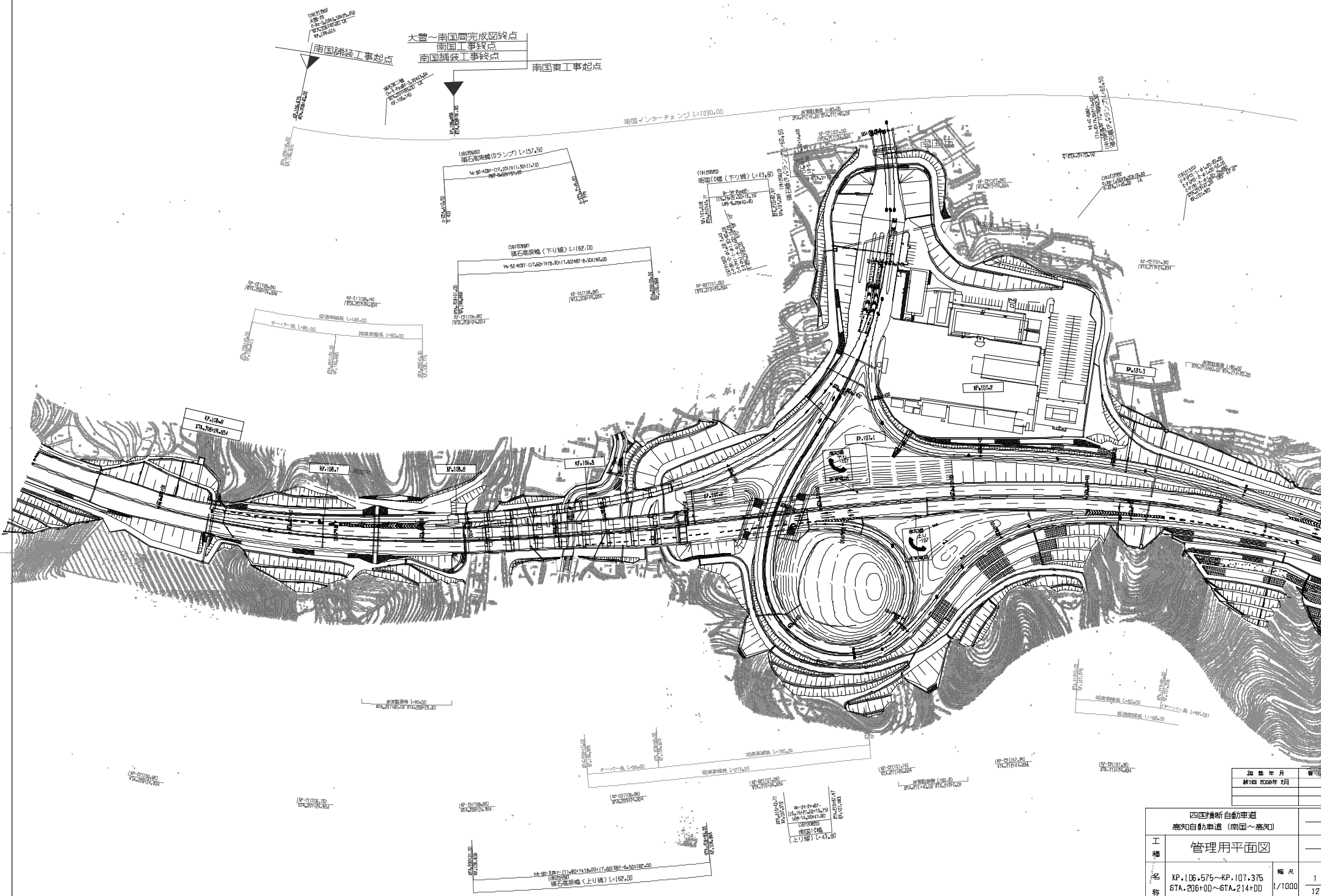
四国横断自動車道 高知自動車道 (大豊～南国)		
工種	管理用平面図	
名称	KP.105.775～KP.106.475 STA.195+00～STA.205+00	縮尺 1/1000 28 30
西日本高速道路(株) 四国支社		



30 年 月	日
計 1000 年 月	

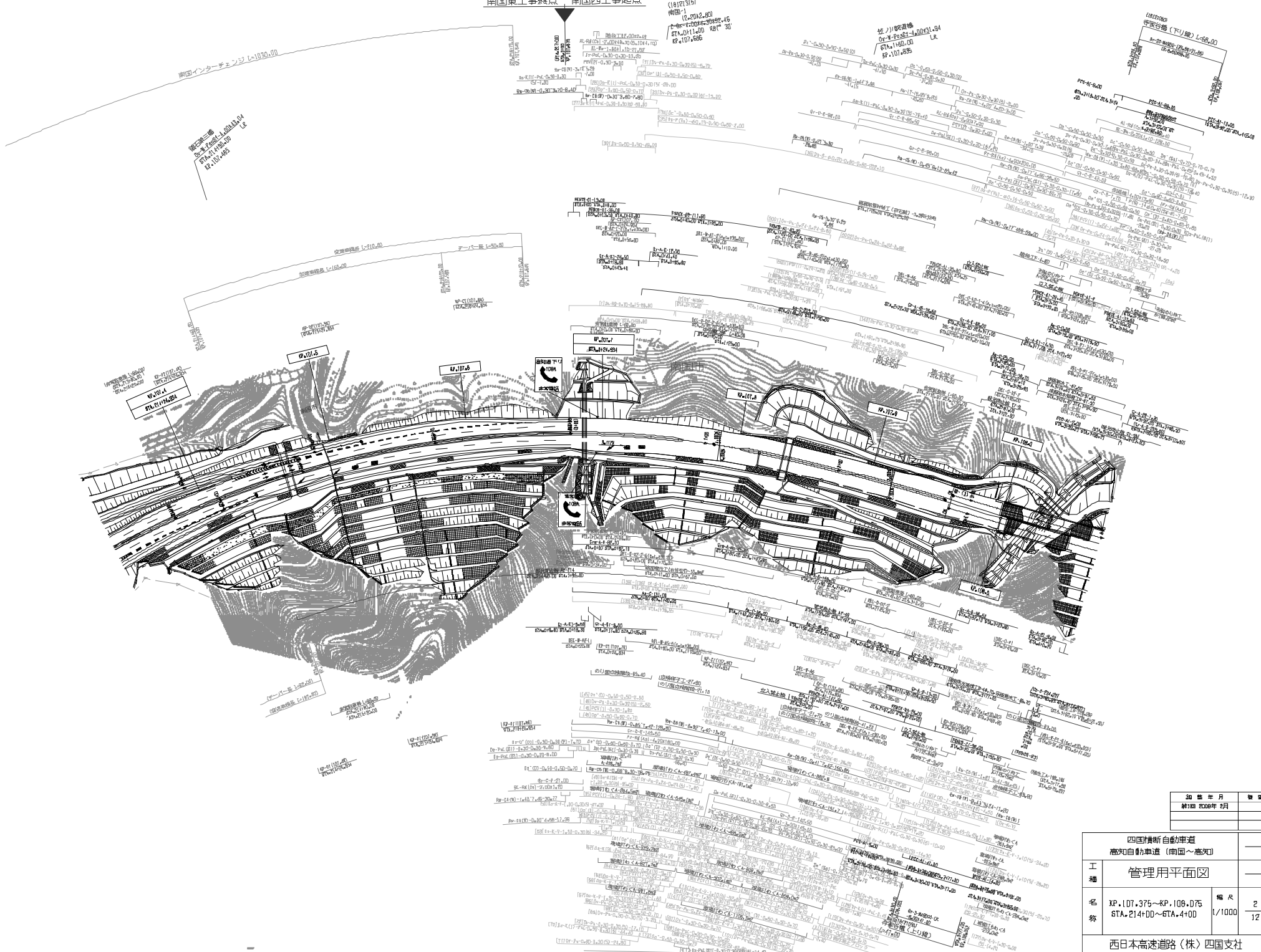
四国横断自動車道 高知自動車道(大豊～南国)		
管理用平面図		
工 種		
名 称	KP.106.475～KP.107.325 STA.205+00～STA.213+50.00	縮尺 1/1000
		29 30

西日本高速道路(株) 四国支社



四国横断自動車道 高知自動車道(南国～高知)		
管理用平面図		
工 種		
名 称	XP+106.575～KP+107.375 STA.206+00～STA.214+00	縮尺 1/1000
		1 12
西日本高速道路(株) 四国支社		

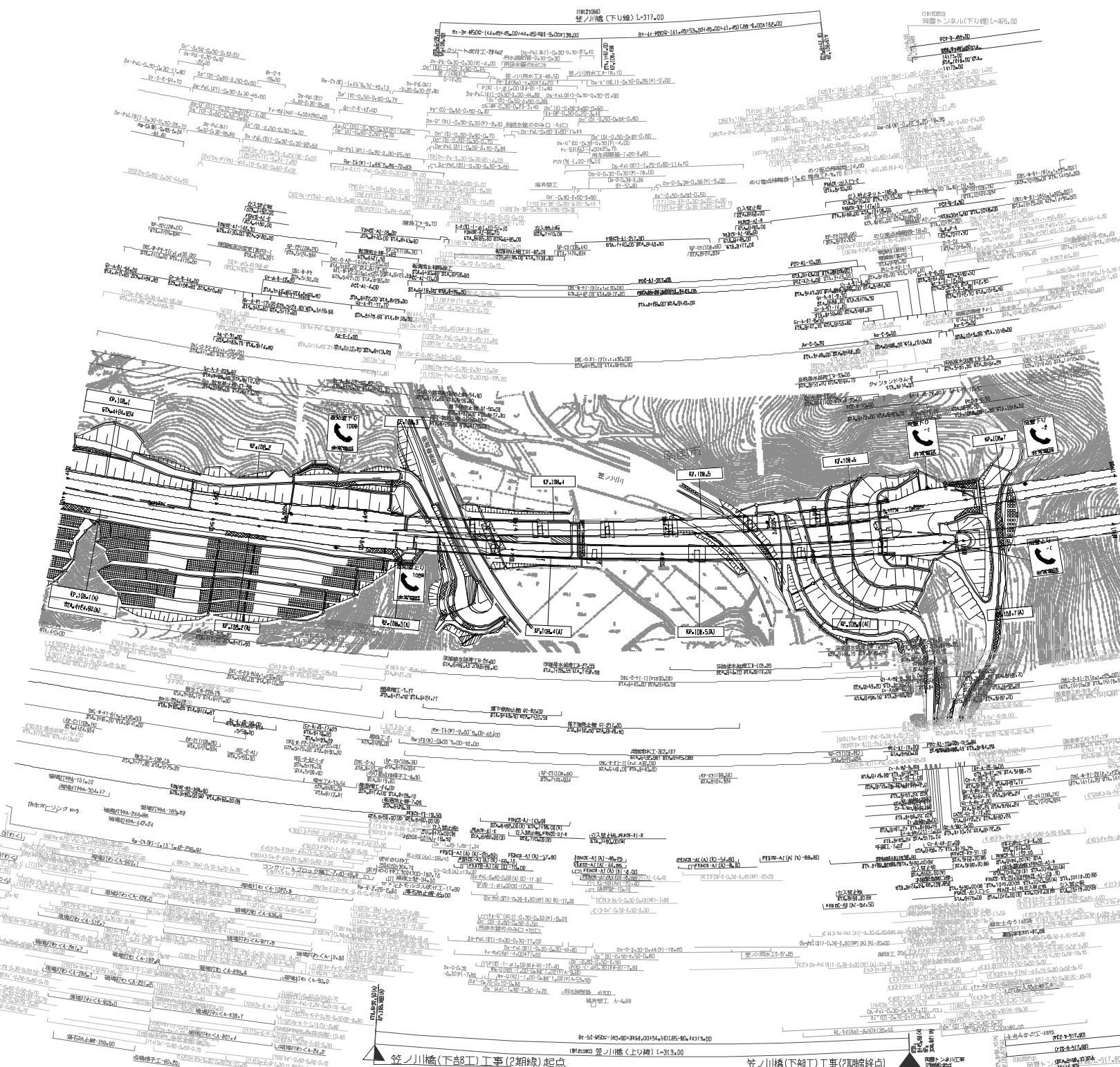
南国東工事終点 南国西工事起点



30 年 月	日
2008 年 2 月	

四国横断自動車道 高知自動車道(南国~高知)		
管理用平面図		
工種		
名称	XP.107.375~KP.108.075 STA.214+00~STA.4+00	幅尺 1/1000
		2 12

西日本高速道路(株) 四国支社

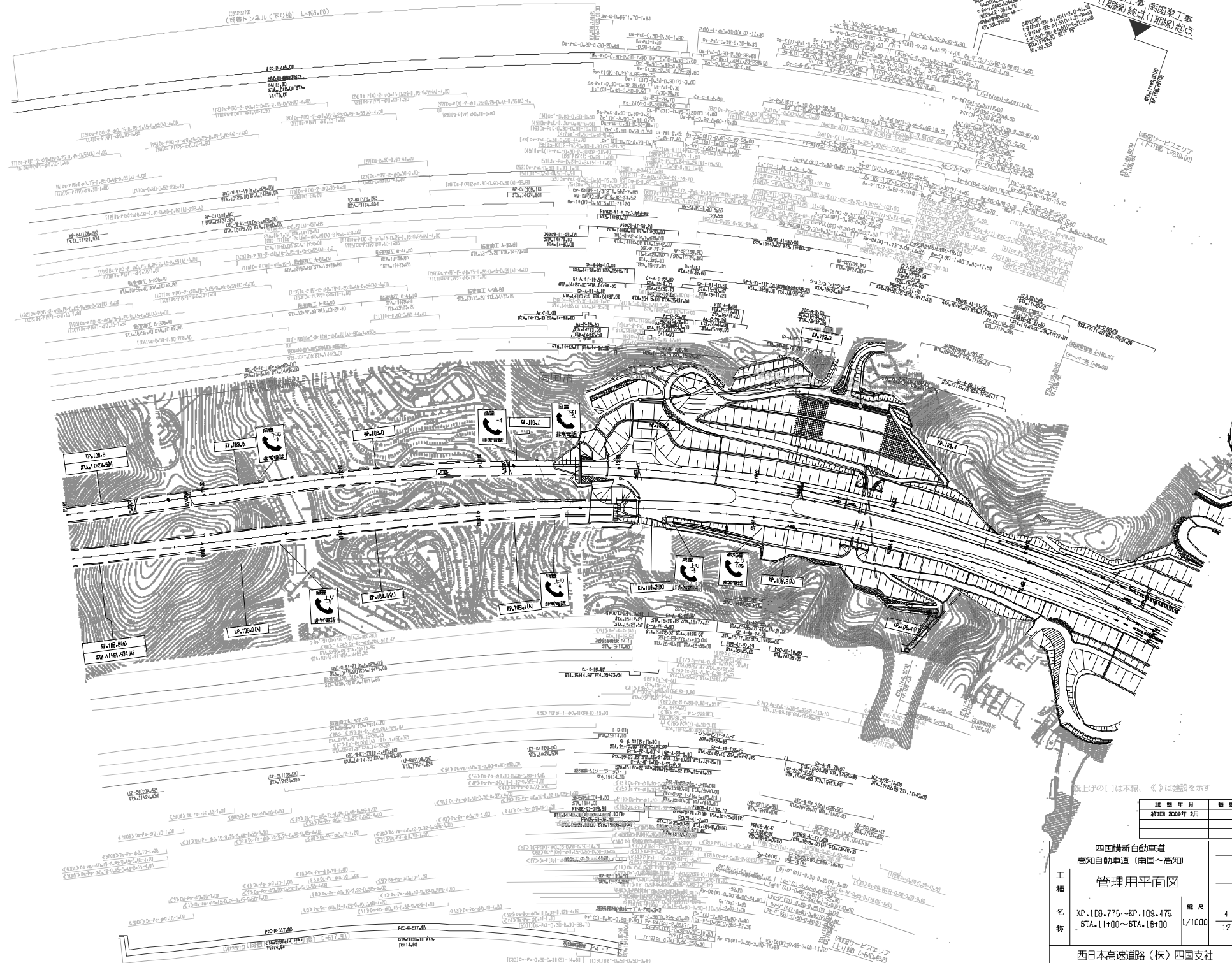


笠ノ川橋(下部工)工事(初期線)起点

笠ノ川橋(下部工)工事(定期線終点)

		30 年度	31 年度	年度
		2008 年	2009 年	
工種	四国横断自動車道 高知自動車道(南国~高知)			
	管理用平面図			
名称	XP.108.075~KP.108.775 STA.4+00~STA.11+00	幅尺 /1000	3	12
	西日本高速道路(株) 四国支社			

南国西工事 (南国東工事
1期除却) 終点 (1期除却) 起点

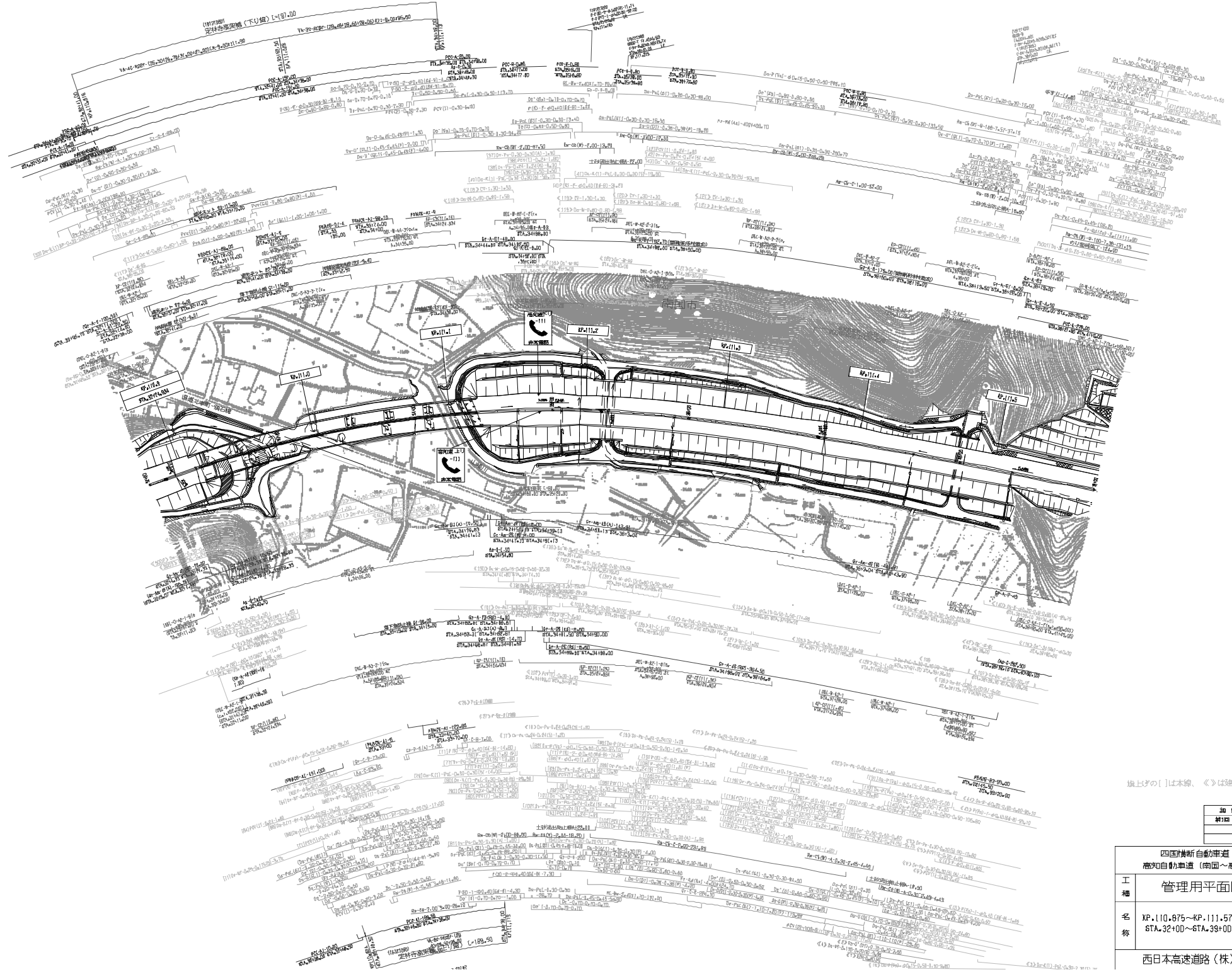


30 年度 月	日
2008 年 9 月	

↑は上げの()は本線、()は建設を示す

四国横断自動車道 高知自動車道 (南国～高知)			
工種	管理用平面図		
名称	XP.108.775～KP.108.475 5TA.11+00～6TA.18+00	縮尺 1/1000	4 12

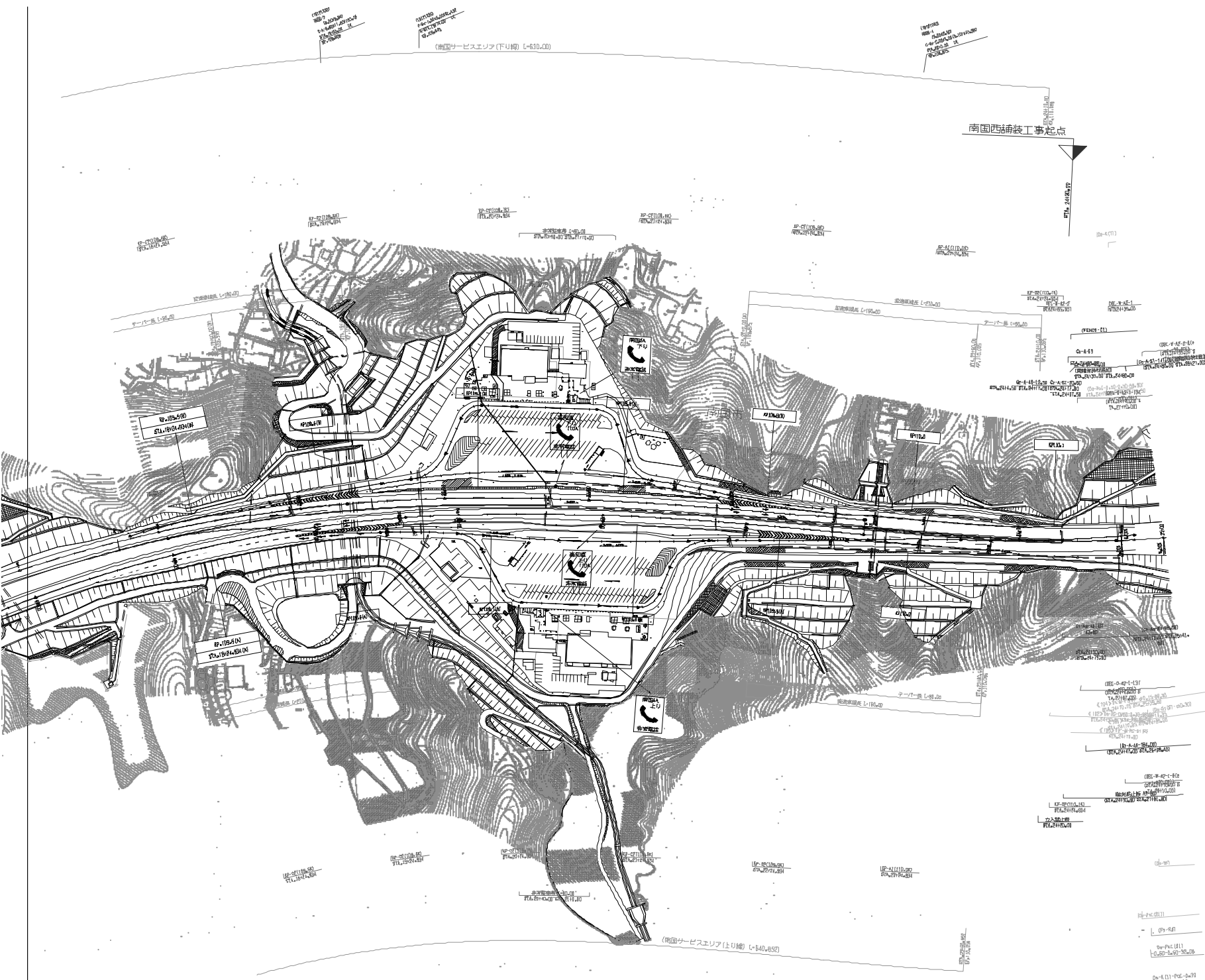
西日本高速道路(株) 四国支社



↑は上り線、↓は下り線を示す

年度	年月	巻数
昭和	2008年 08月	—
—	—	—

四国横断自動車道 高知自動車道(高知～高知)		
工種	管理用平面図	
名称	XP.110.875~KP.111.575 STA.3420+00~STA.3430+00	縮尺 1/1000
		7 12
西日本高速道路(株) 四国支社		



南国西南橋工事区画

(南国サービスエリア(上)補) (+540.483)

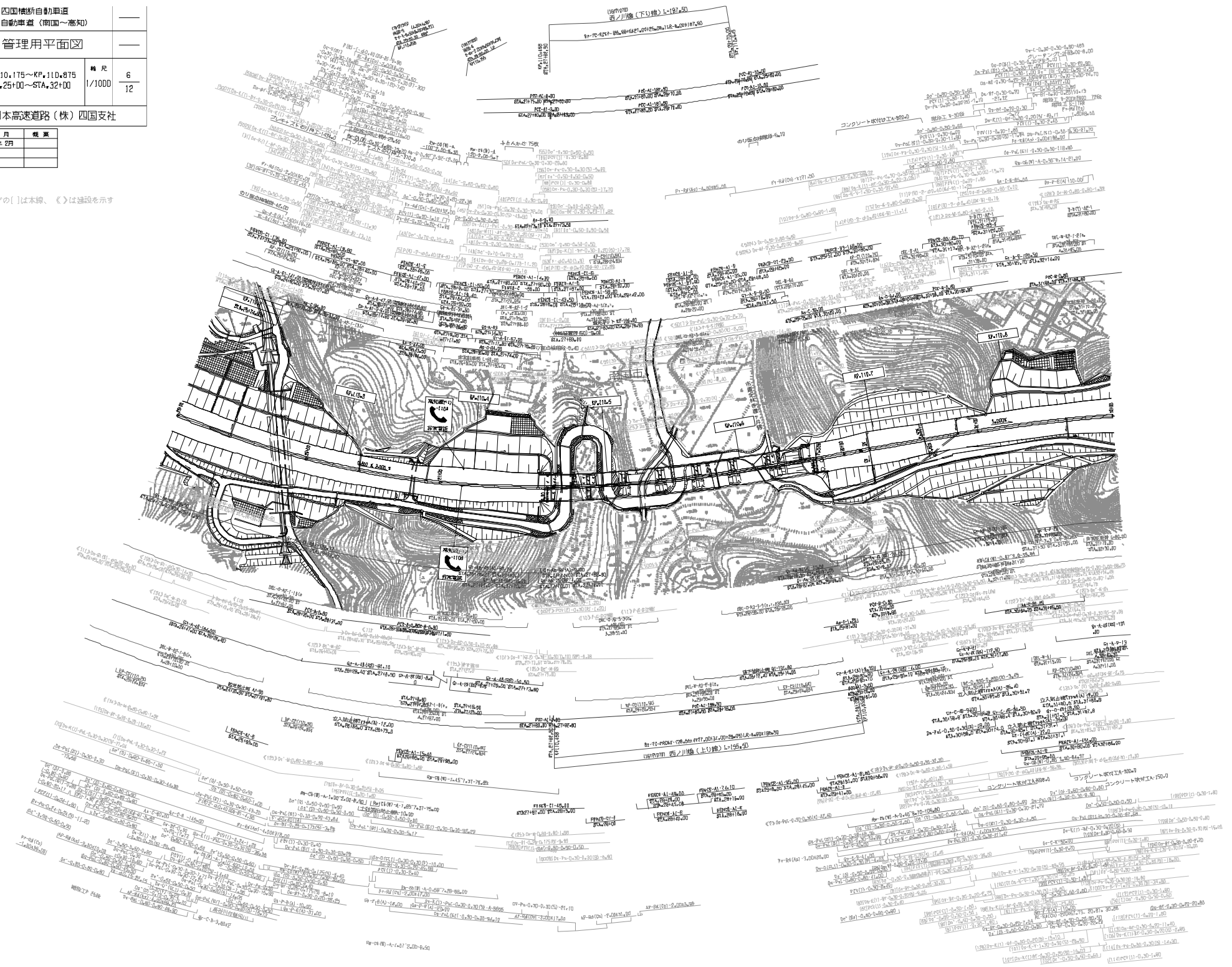
30 年度 月	発行
第 1 回 2008 年 8 月	


四国横断自動車道 高知自動車道 (南国～高知)			
工種	管理用平面図		
名称	XP.108.475~KP.110.175 6TA.18+00~6TA.25+00	縮尺	5 1/1000 12
西日本高速道路(株) 四国支社			

四国横断自動車道		
高知自動車道 (高知～高知)		
工程	管理用平面図	
名称	KP+110.175～KP+110.875 STA+25+00～STA+32+00	縮尺 1/1000 6 12
西日本高速道路(株)四国支社		

調査年月	概要
高知2008年2月	

路上部の「|」は本線、「<」は建設を示す





旗印の[]は本線、<>は施設を示す

30年度	2009年2月	巻頭
31年度	2009年3月	四車化

四国横断自動車道 高知自動車道(南国~高知)			
工種	管理用平面図		
名称	KP.111.575~KP.112.275 87A.39+00~87A.46+00	縮尺	1/1000
		幅員	8 12

西日本高速道路(株) 四国支社

南国西端装工事終点




旗上げの[]は本線、<>は建設を示す

30年度	2008年 2月	竣工
31年度	2008年 3月	四車化

四国横断自動車道 高知自動車道(南国~高知)		
工種	管理用平面図	
名称	XP112.275~KP112.975 6TA.46+DD~6TA.53+DD	縮尺 1/1000 9 12

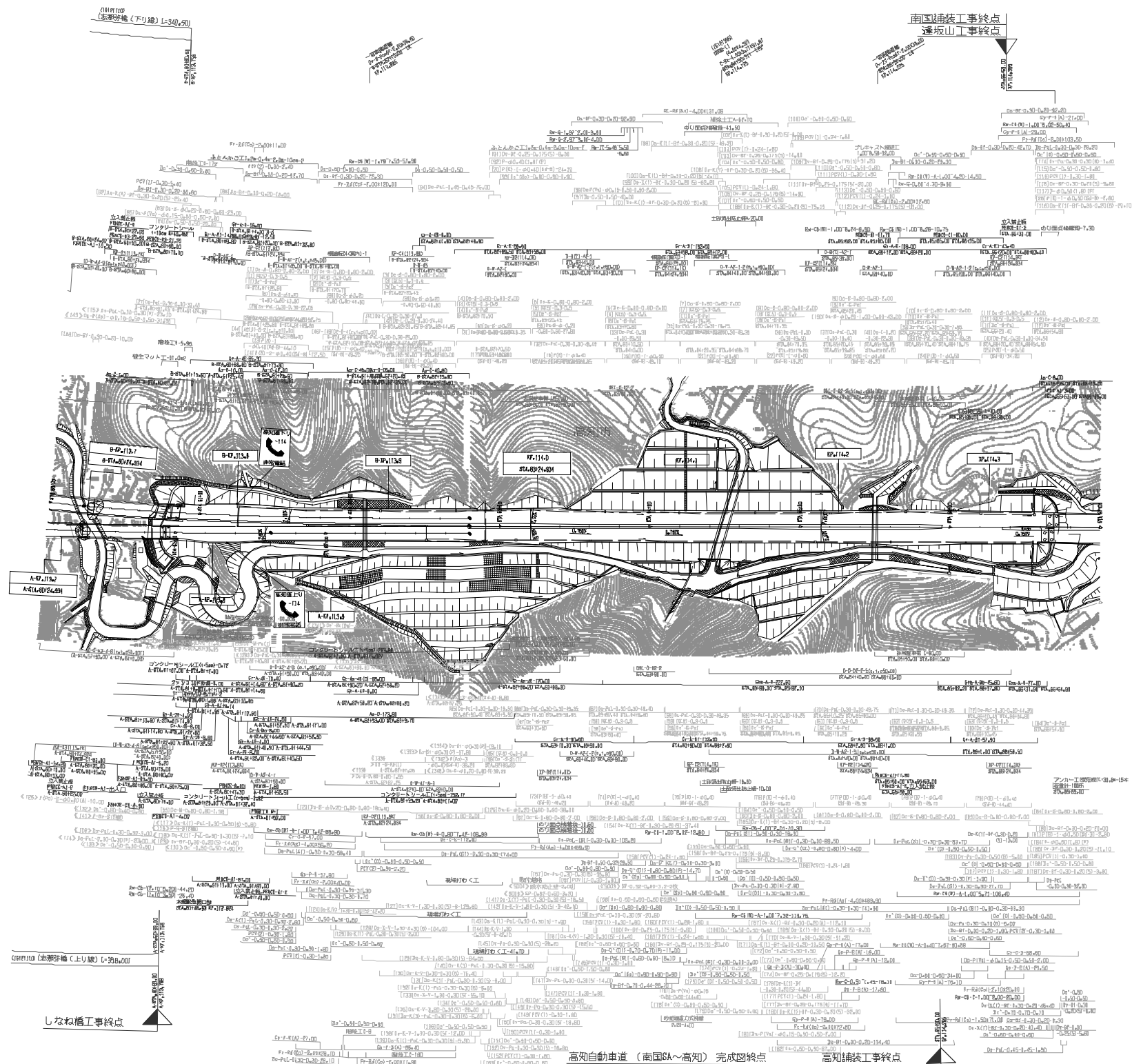
西日本高速道路(株) 四国支社



↑は排水、《》は施設を示す

30年度月	巻数
2008年2月	—
2008年3月	四巻化

四国横断自動車道 高知自動車道(南側~高知)		—	
工種	管理用平面図	—	
名称	XP.112.975~XP.113.675 6TA.53+00~6TA.60+00	縮尺 1/1000	10 12
西日本高速道路(株) 四国支社			



施工上の[]は本線、<>は建設を示す

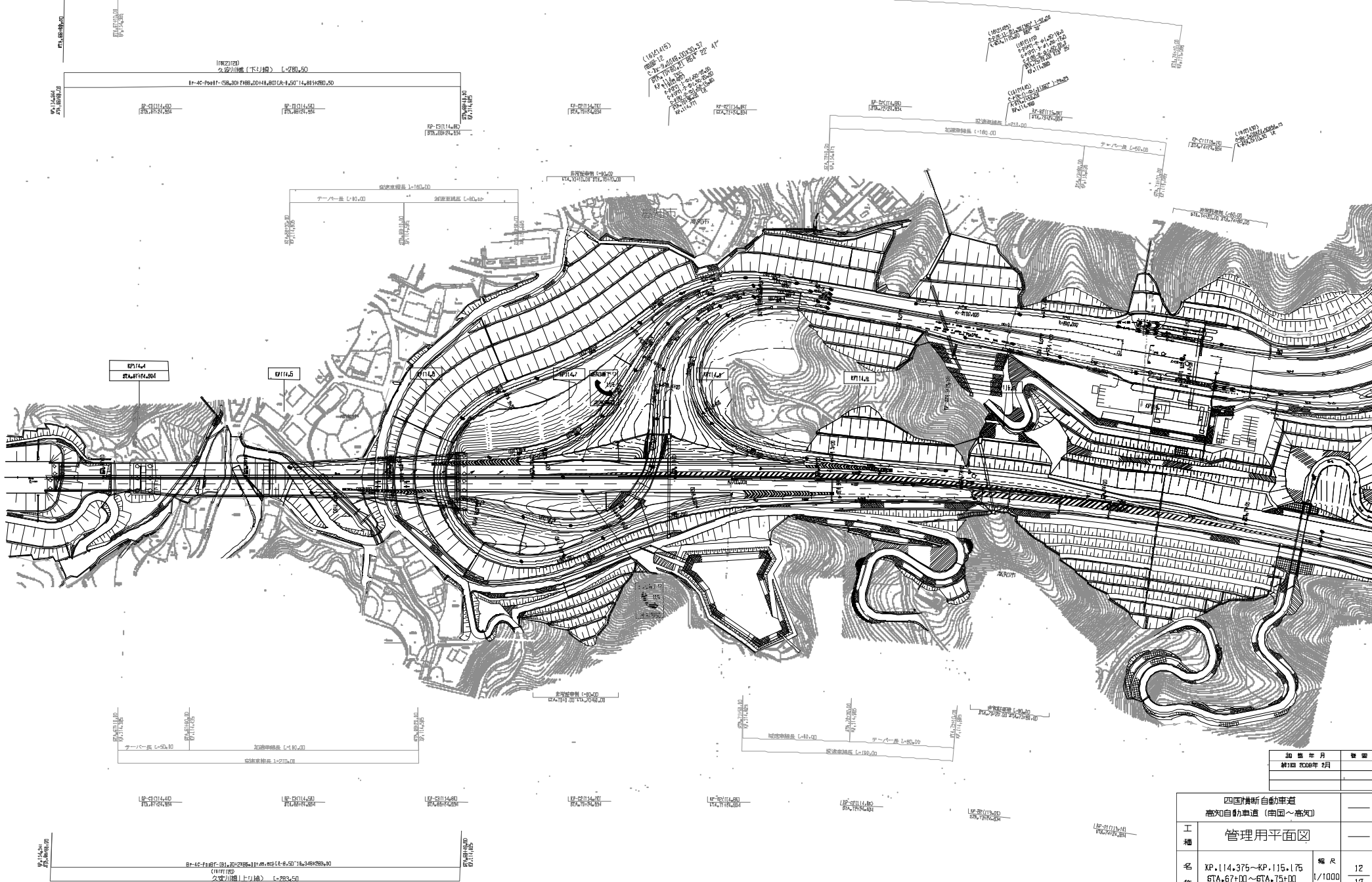
年度	年月	内容
計画	2008年 2月	—
計画	2008年 3月	西車化

四国横断自動車道 高知自動車道 (南国～高知)		—	
工種	管理用平面図	—	
	—	—	
名称	XP.113.675～KP.114.375 STA.60+00～6TA.67+00	幅員 /1000	11 12
	西日本高速道路(株) 四国支社		

高知南端工事起点

高知インターチェンジ工事起点

高知インターチェンジ L=700.00



30 年 月 日	発行
2008 年 02 月	

四国横断自動車道		—	
高知自動車道 (南国～高知)		—	
工種	管理用平面図	—	
名称	XP.114.375～KP.115.175 67A.67+00～67A.75+00	縮尺 1/1000	12 12

西日本高速道路(株) 四国支社