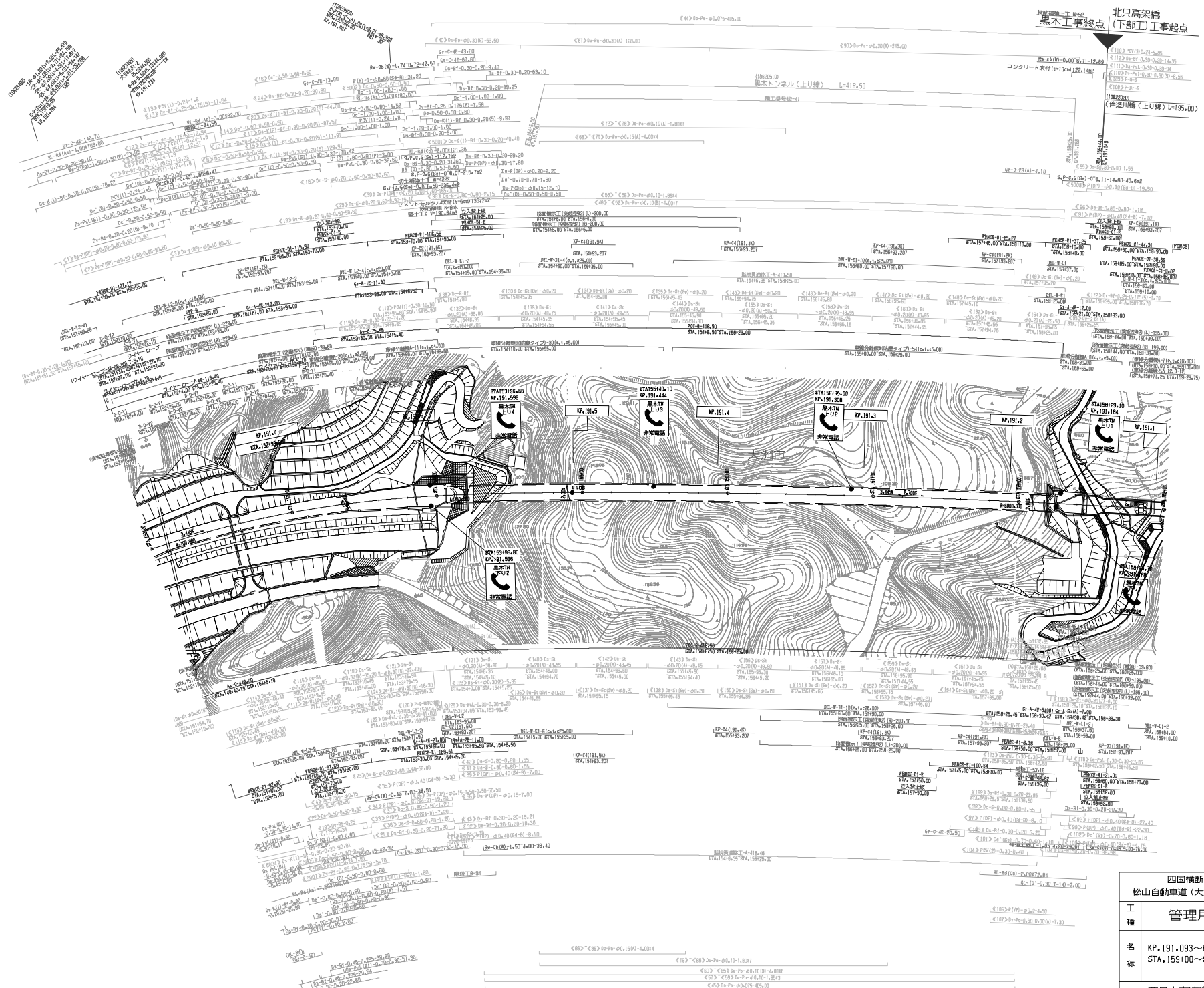


編 号	年 月	履 歴
第1回	2006年 2月	

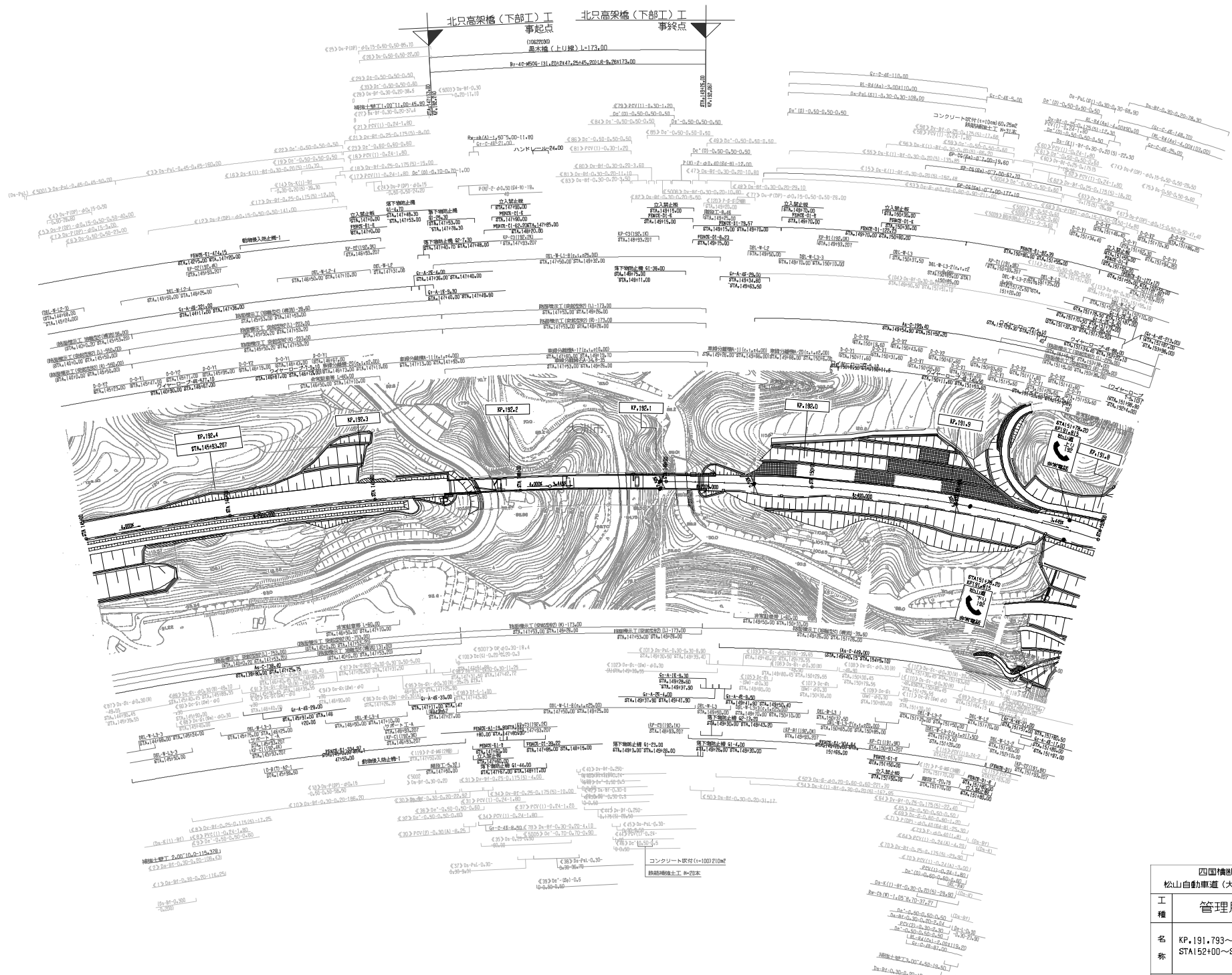
四国横断自動車道 松山自動車道(大洲北只~西予宇和)		
工 種	管理用平面図	
名 称	KP.190,293~KP.191,093 STA.167+00~STA.159+00	縮 尺 1/1000 21



調査年月	備考
調査 2006年 2月	

四国横断自動車道 松山自動車道(大洲北只~西予宇和)		
工種	管理用平面図	
名称	KP.191,093~KP.191,793 STA.159+00~STA.152+00	輪尺 2 1/1000 21

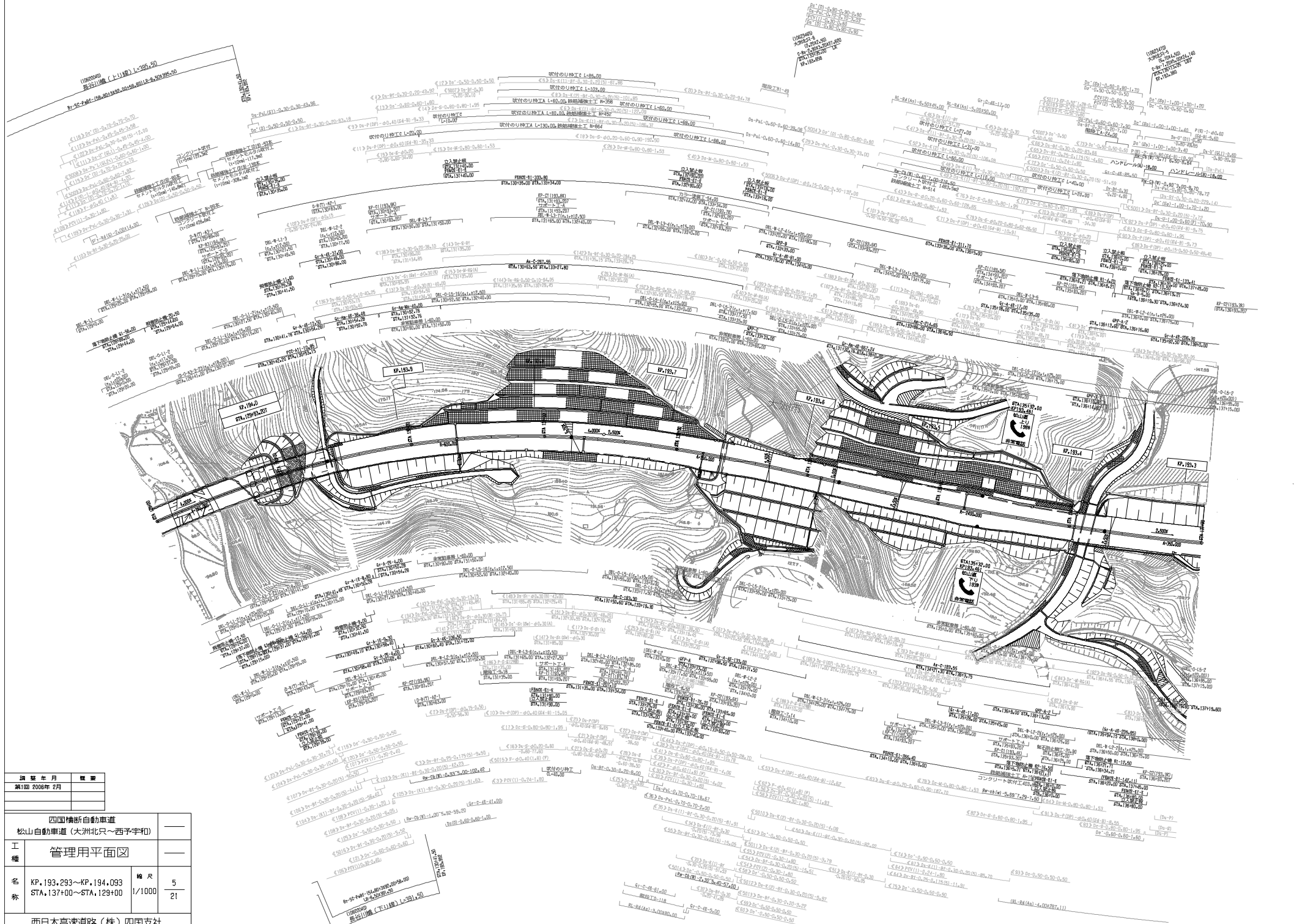
西日本高速道路(株) 四国支社



編年	年月	版数
第1回	2006年2月	1

四国横断自動車道 松山自動車道(大洲北只~西予宇和)			
工種	管理用平面図	縮尺	3/21
名称	KP.191.793~KP.192.493 STA152+00~STA.145+00	縮尺	1/1000

西日本高速道路(株) 四国支社

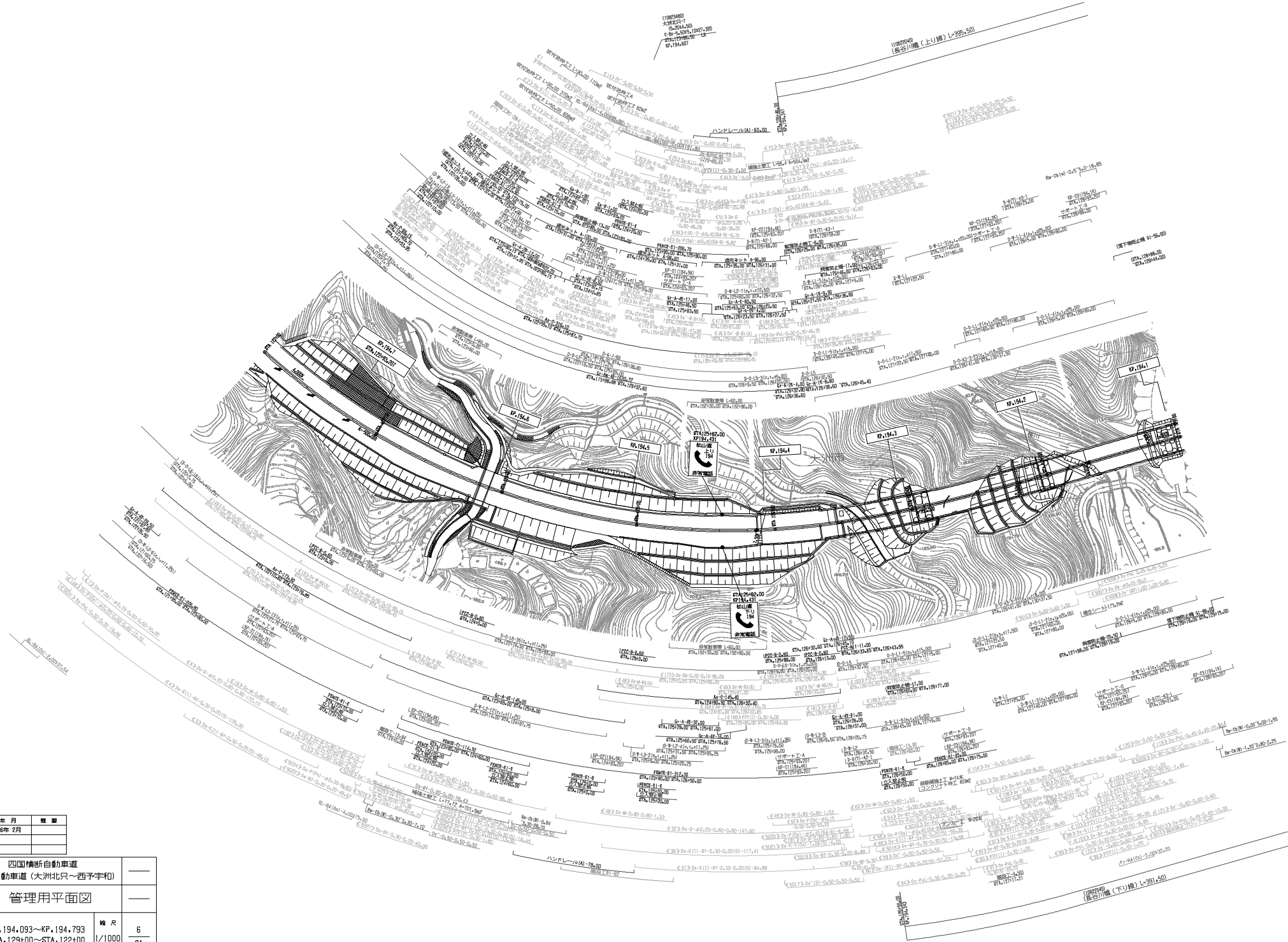


調査年月	概要
第1回 2008年2月	

四国情断自動車道 松山自動車道(大洲北只~西予宇和)		
工種	管理用平面図	
名称	KP.193.293~KP.194.093 STA.137+00~STA.129+00	縮尺 1/1000 5 21
西日本高速道路(株) 四国支社		

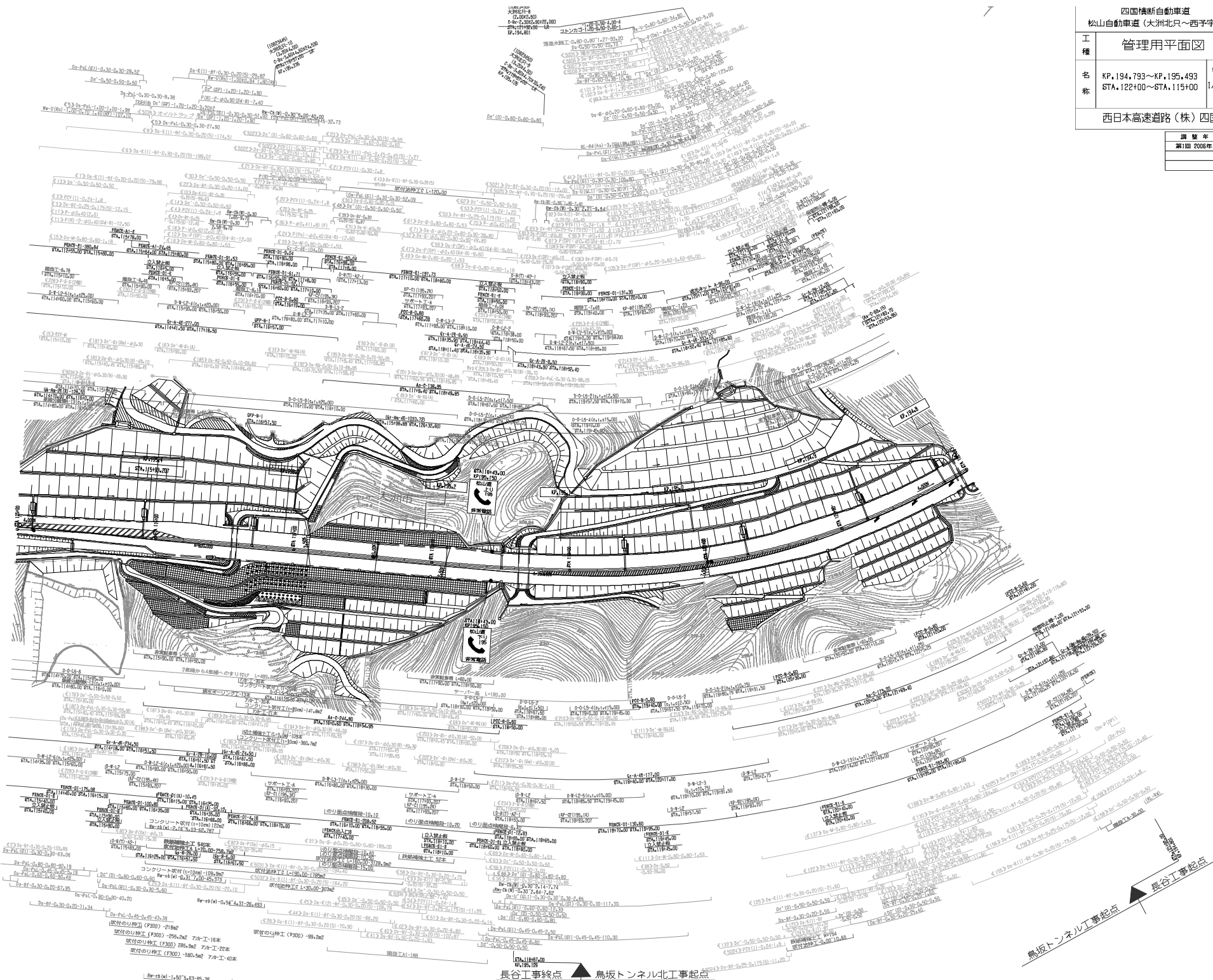
調査年月	概要
第1回 2008年2月	

四国情断自動車道		
松山自動車道(大洲北只~西予宇和)		
工種	管理用平面図	
名称	KP.194.093~KP.194.793 STA.129+00~STA.122+00	縮尺 1/1000 6 21
西日本高速道路(株)四国支社		



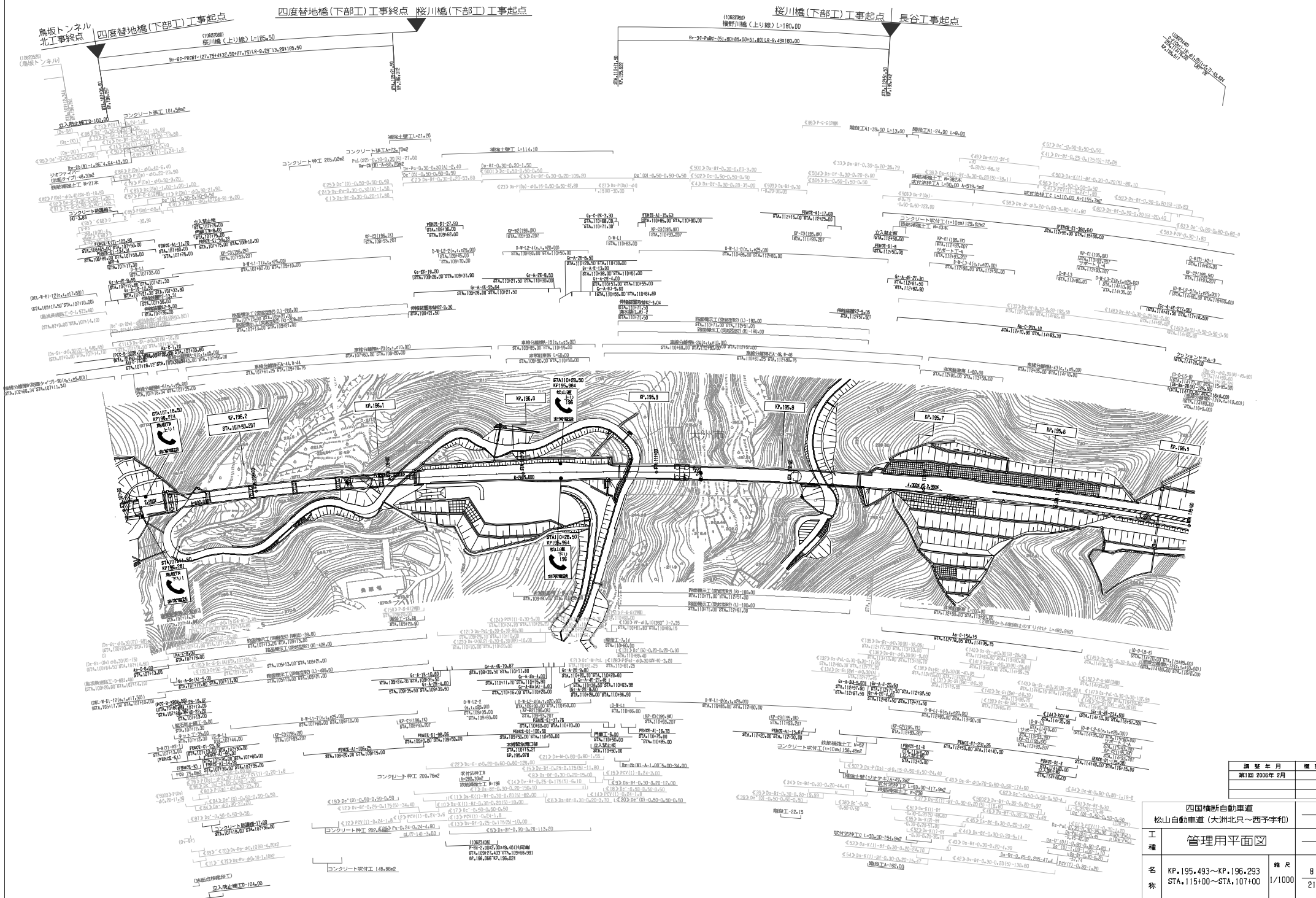
四国横断自動車道		
松山自動車道(大洲北只〜西予平町)		
工種	管理用平面図	
名称	KP.194.793~KP.195.493 STA.122+00~STA.115+00	縮尺 1/1000
西日本高速道路(株)四国支社		

調査年月	概要
第1回 2006年2月	



鳥坂トンネル工事起点
長谷工事起点

長谷工事終点 鳥坂トンネル北工事起点

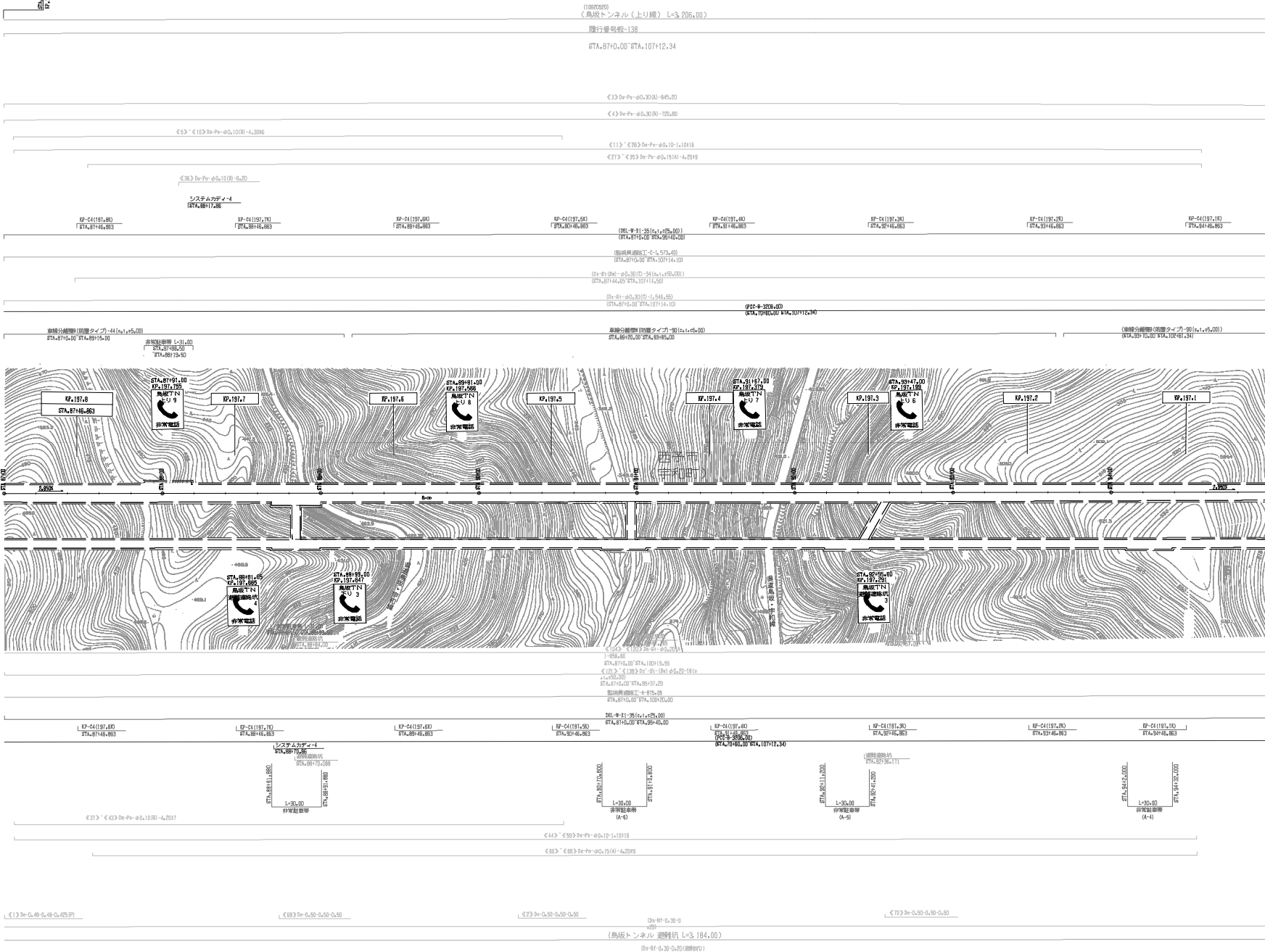


調査年月	2006年2月
製図	

四国横断自動車道 松山自動車道(大洲北只~西予宇和)	
工種	管理用平面図
名称	KP.195.493~KP.196.293 STA.115+00~STA.107+00
縮尺	1/1000
枚数	8 21

西日本高速道路(株) 四国支社

大洲南舗装工事起点
鳥坂トンネル北工事起点



編 年 月	修 訂
第1回 2006年 2月	

四国横断自動車道 松山自動車道(大洲北只~西予宇和)		
工 種	管理用平面図	
名 称	KP.197.047~KP.197.847 STA.95+00~STA.87+00	輪 尺 1/1000 10 21

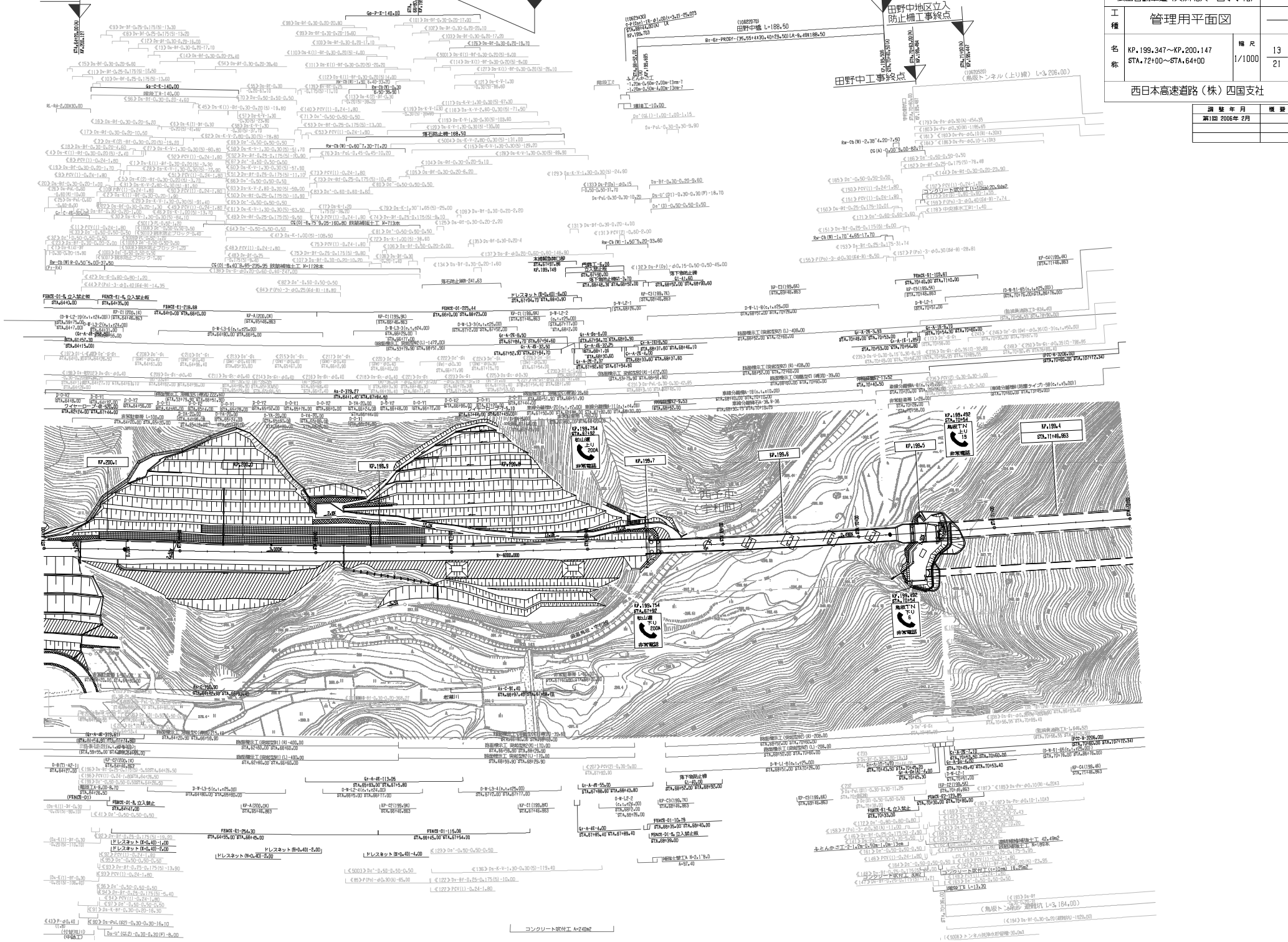
西日本高速道路(株) 四国支社

田野中
工事終点

新城工事終点 田野中工事起点

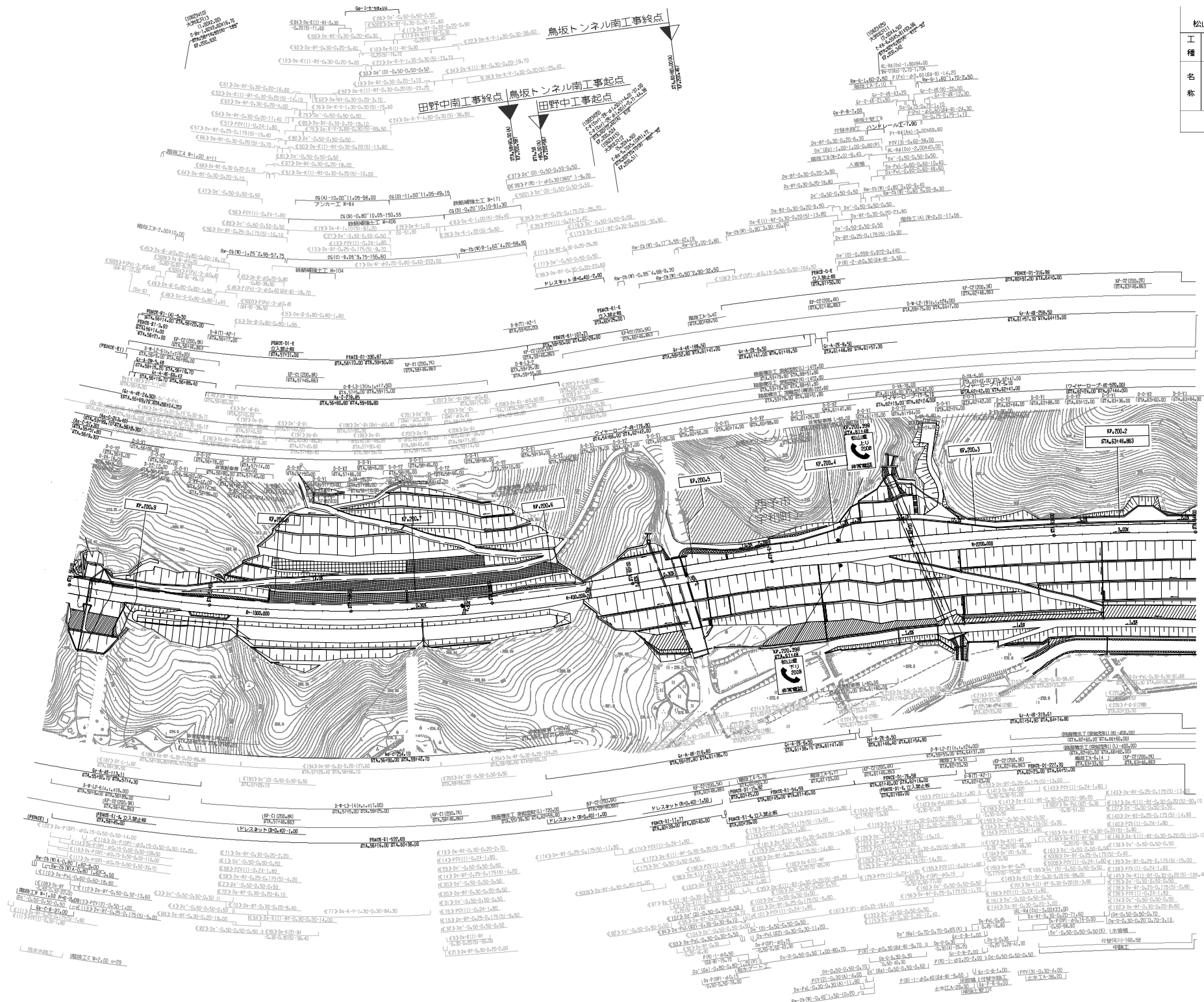
島坂トンネル南工事起点

四国横断自動車道		西日本高速道路(株) 四国支社	
松山自動車道 (大洲北只~西予平町)			
工種	管理用平面図	縮尺	1/1000
名称	KP.199.347~KP.200.147 STA.72+00~STA.64+00	積尺	13 21
西日本高速道路(株) 四国支社			
調査年月		概要	
第1回 2006年2月			



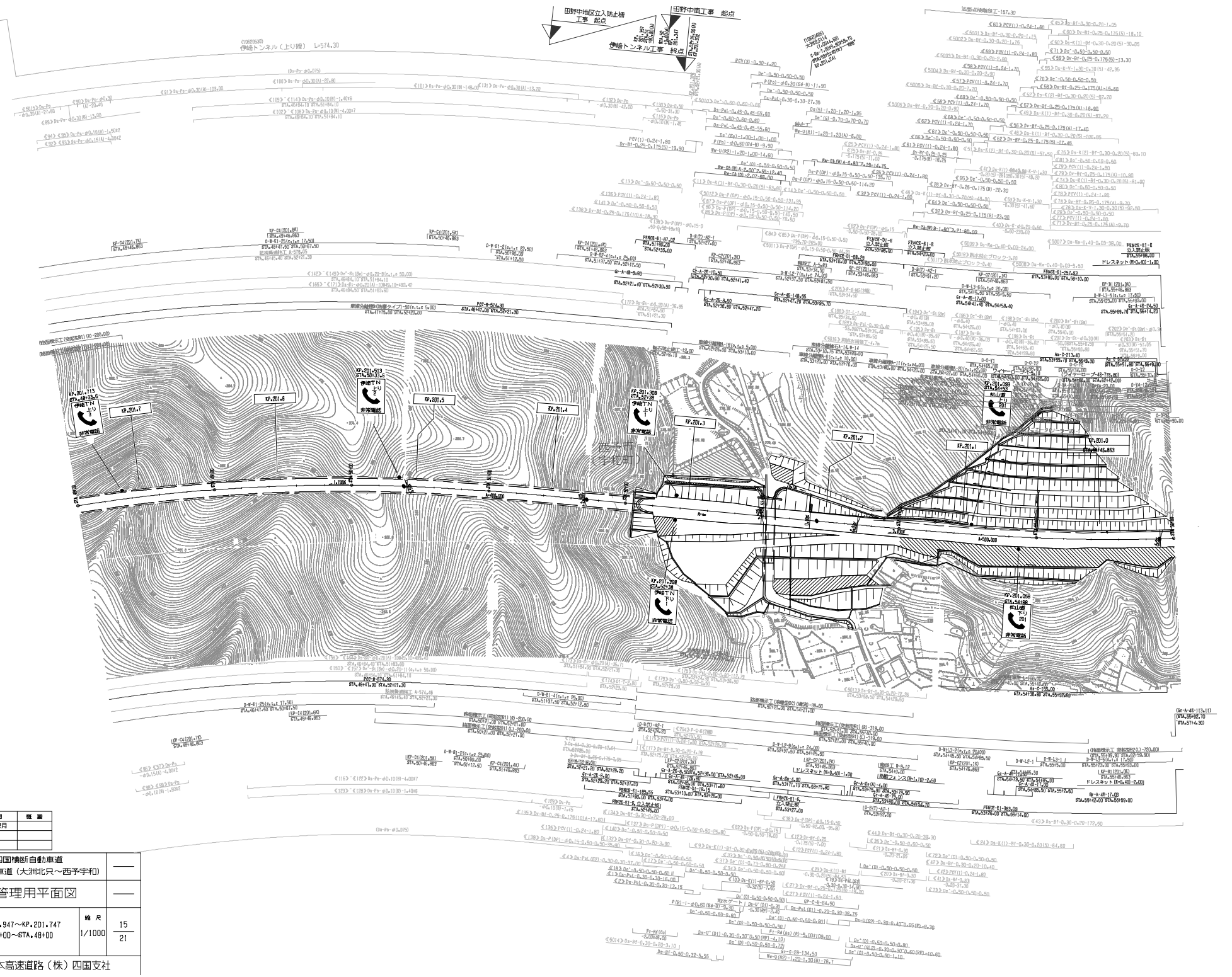
四国横断自動車道		西予字(村)	
松山自動車道(大洲北只〜西予字(村))			
工種	管理用平面図		
名称	KP.200.147~KP.200.947 STA.64+00~STA.56+00	縮尺	1/1000
			14 21
西日本高速道路(株) 四国支社			

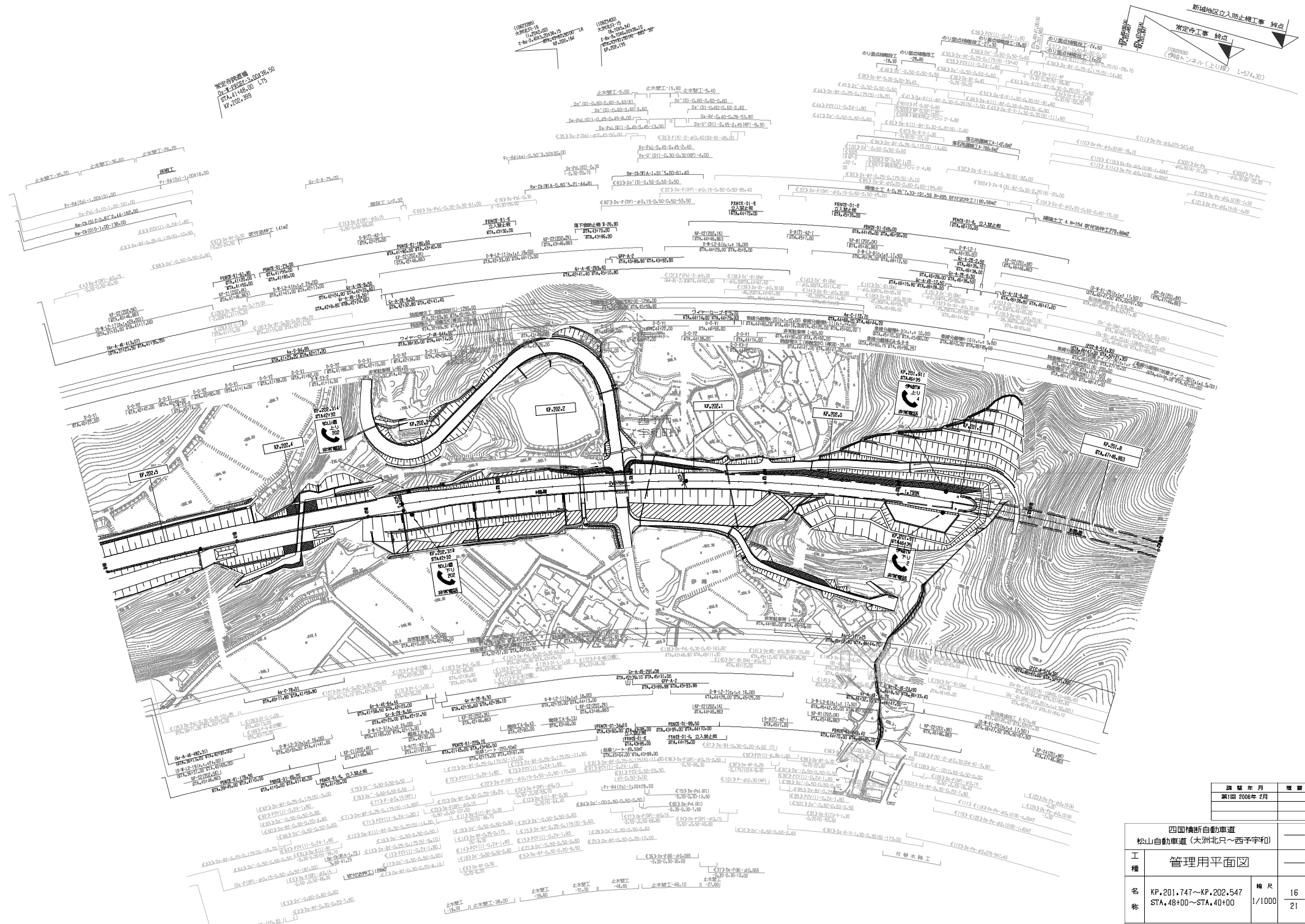
調査年月	概要
第1回 2006年 2月	



調査年月	概要
第1回 2008年2月	

四国情断自動車道 松山自動車道(大洲北只~西予宇和)		
工種	管理用平面図	
名称	KP.200.947~KP.201.747 STA.56100~STA.48100	縮尺 1/1000 15 21
西日本高速道路(株) 四国支社		

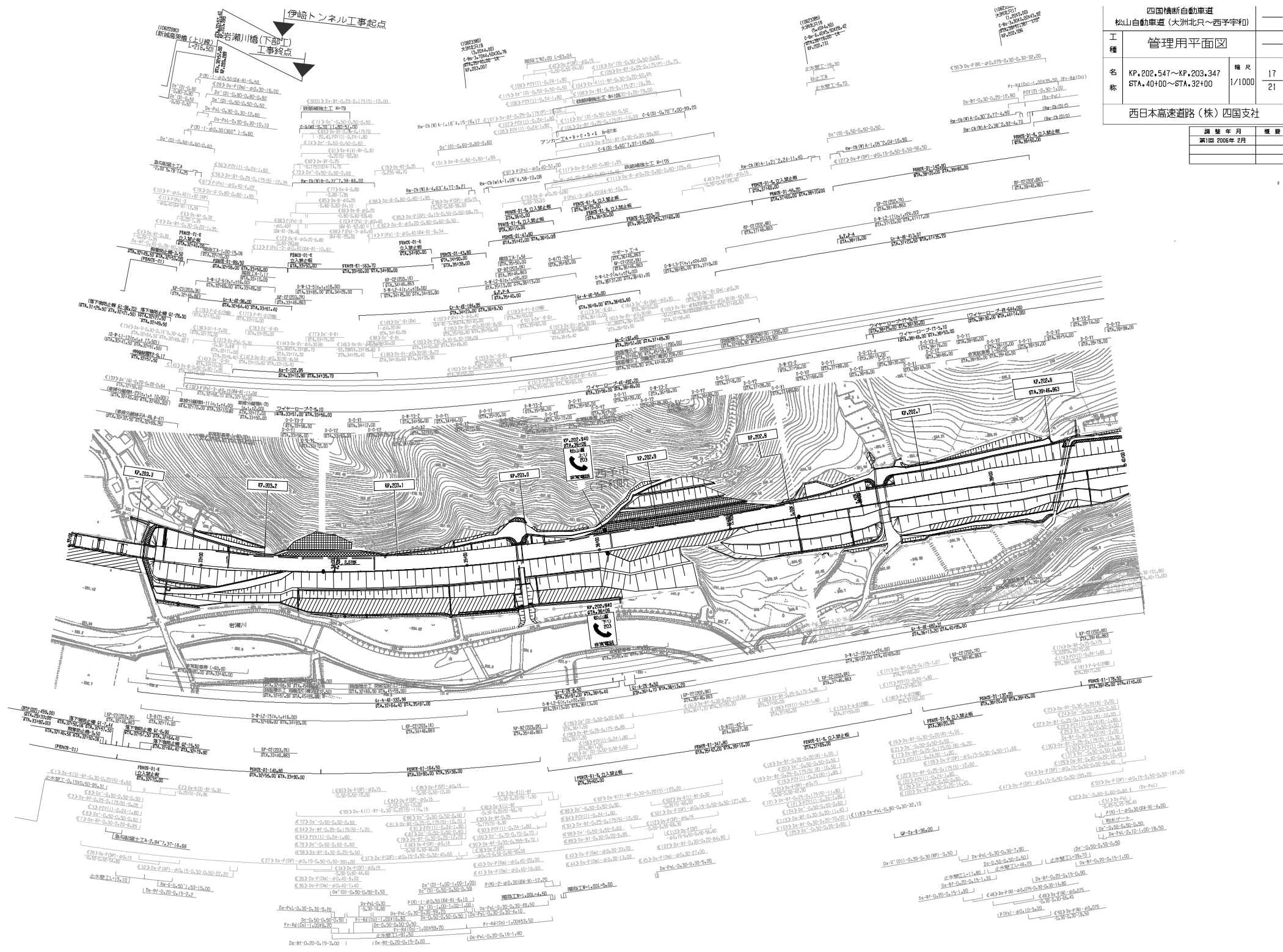




四国横断自動車道 松山自動車道(大洲北只~西予宇和)		
工種	管理用平面図	
名称	KP.201.747~KP.202.547 STA.48+00~STA.40+00	輪尺 1/1000 16 21

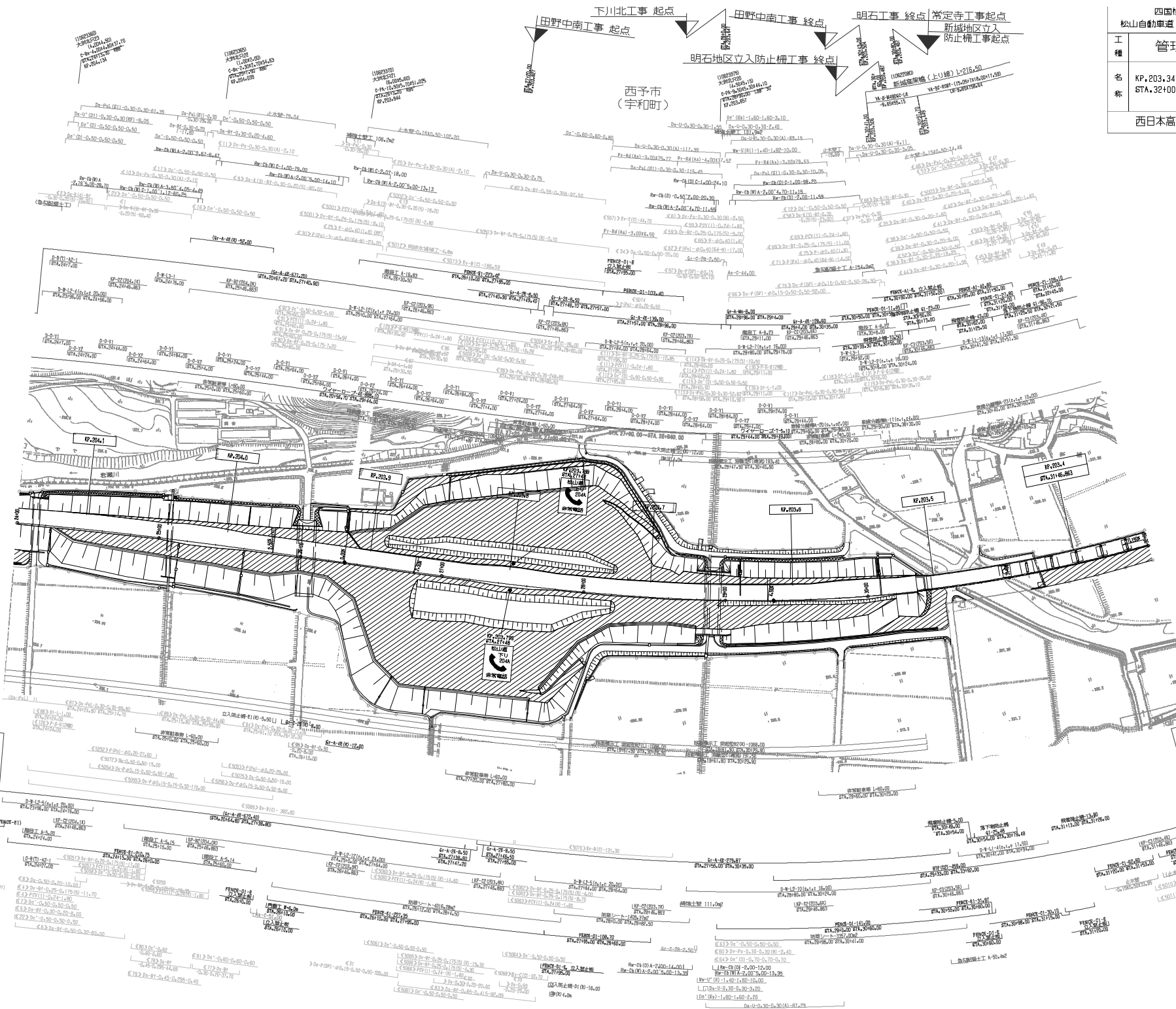
西日本高速道路(株) 四国支社

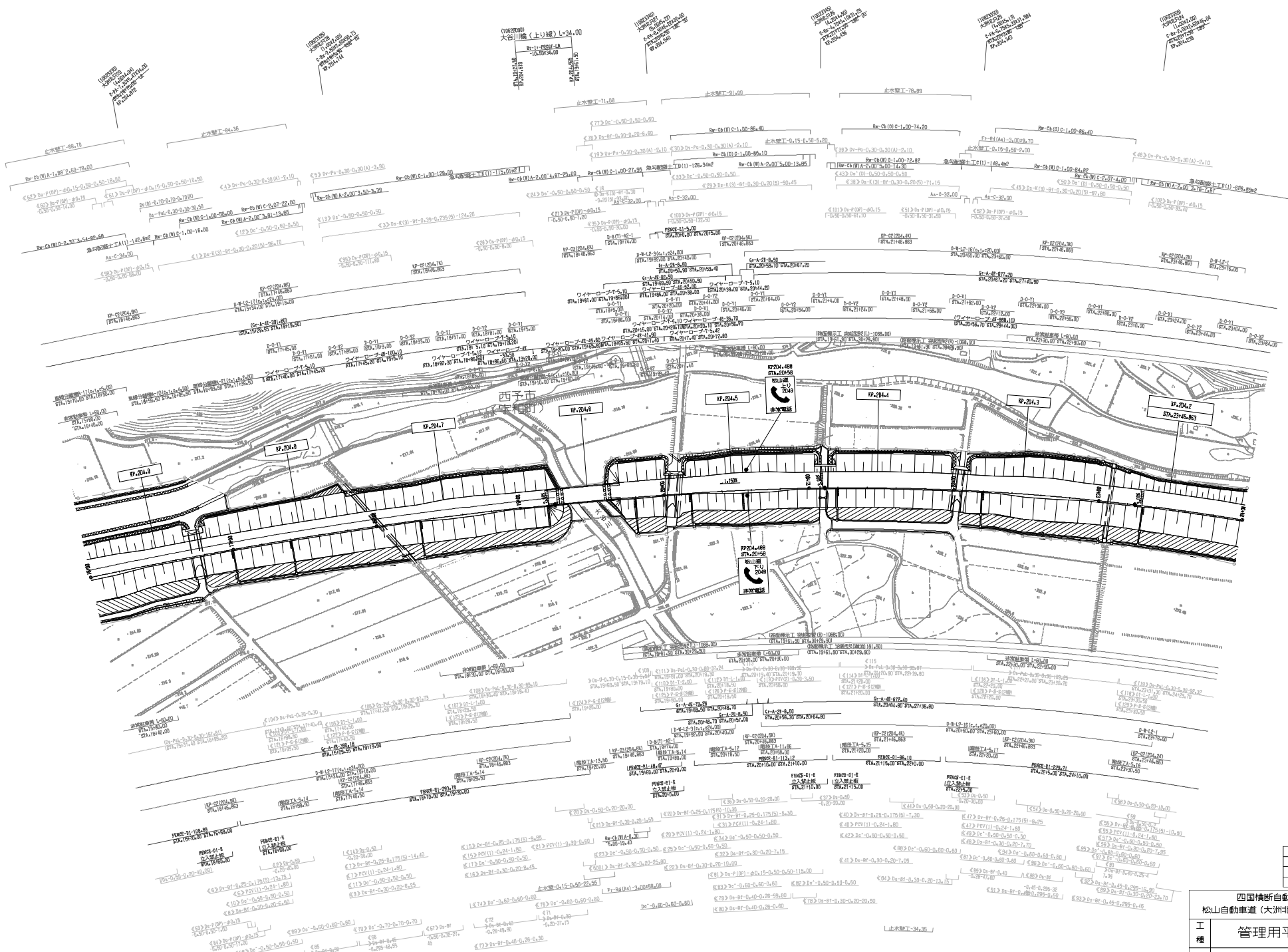
四国横断自動車道		西日本高速道路(株) 四国支社	
山本自動車道(大洲北只~西予平町)			
工種	管理用平面図		
名称	KP.202.547~KP.203.347 STA.40+00~STA.32+00	縮尺 1/1000	頁数 17 21
西日本高速道路(株) 四国支社			
調整年月		概要	
第1回 2006年 2月			



四国横断自動車道		
松山自動車道 (大洲北西~西予平和)		
工種	管理用平面図	
名称	KP.203.347~KP.204.147 STA.32+00~STA.24+00	縮尺 1/1000
西日本高速道路(株) 四国支社		

調査年月	概要
第1回 2006年2月	
第2回 2012年5月	

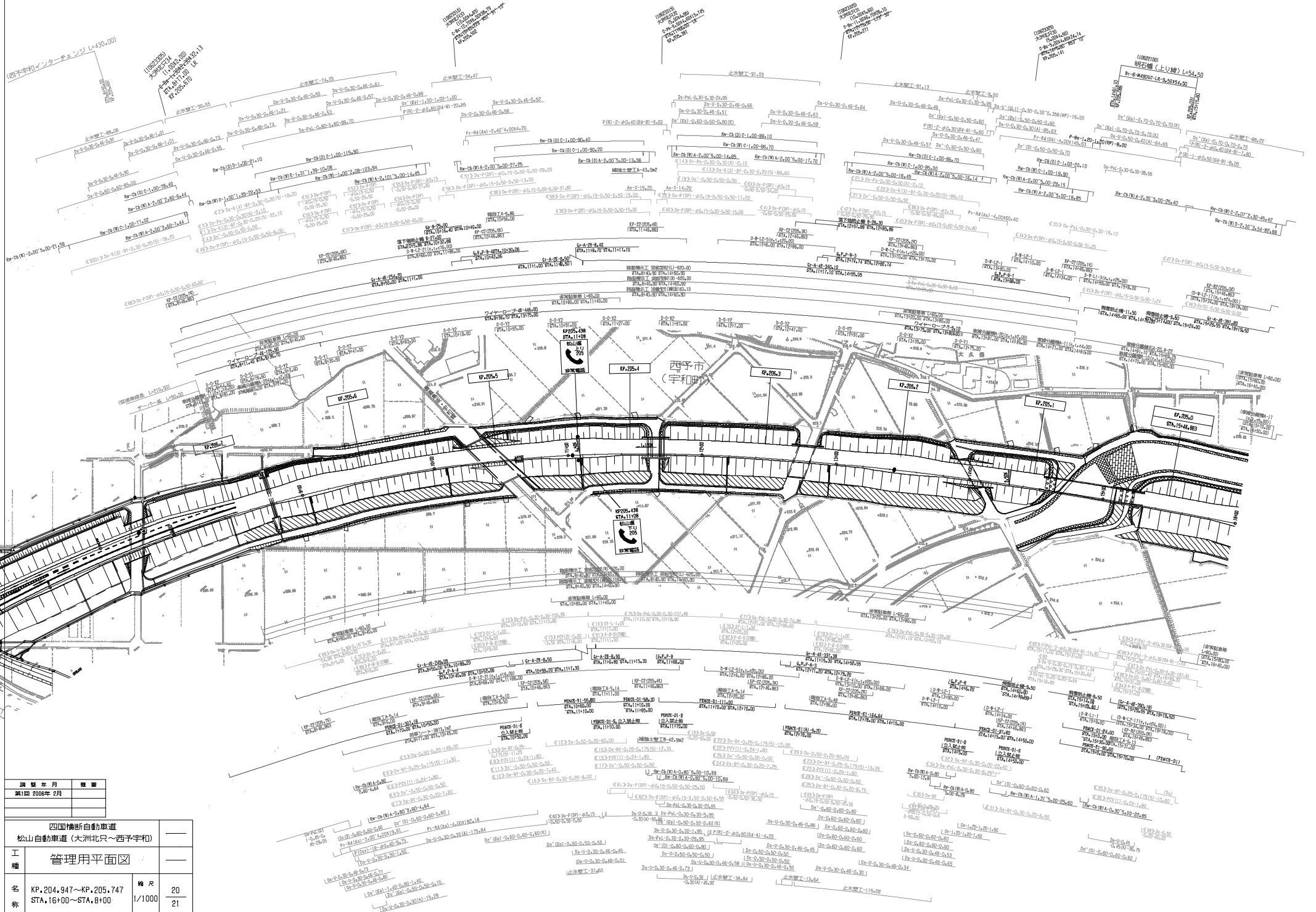




調査年月	概要
2006年2月	

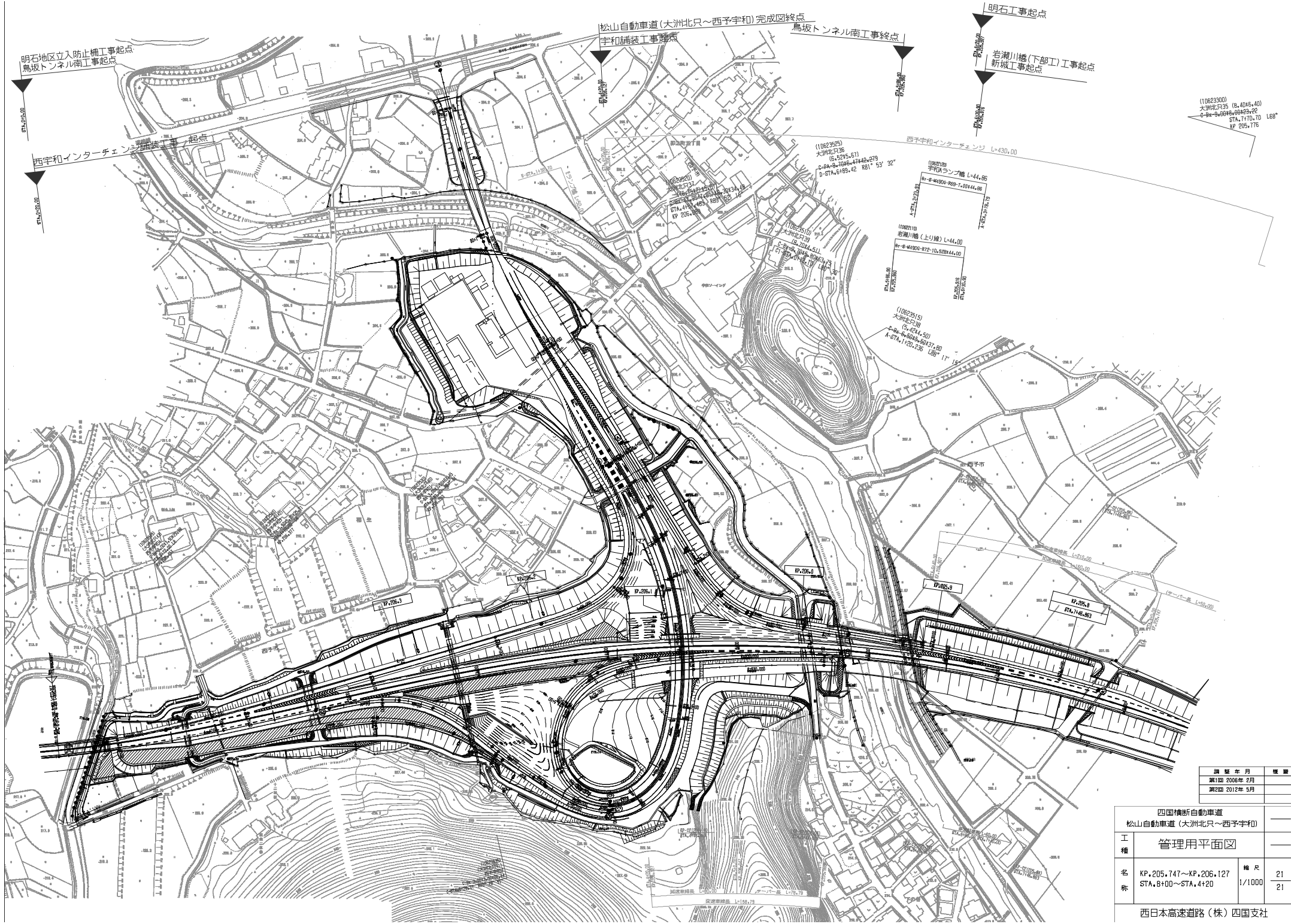
四国横断自動車道 松山自動車道(大洲北只~西平字野)	
工種	管理用平面図
名称	KP.204.147~KP.204.947 STA.244.00~STA.16+00
縮尺	1/1000
頁数	19 21

西日本高速道路(株) 四国支社



調査年月	概要
第1回 2008年 2月	

四国横断自動車道 松山自動車道 (大洲北只~西予宇和)		
工種	管理用平面図	
名称	KP. 204.947~KP. 205.747 STA. 16+00~STA. 8+00	縮尺 1/1000 20 21
西日本高速道路(株) 四国支社		



明石地区立入防止柵工事起点
鳥坂トンネル南工事起点

西宇和インターチェンジ工事起点

松山自動車道(大洲北只~西予宇和)完成図終点
宇和舗装工事終点

鳥坂トンネル南工事終点

明石工事起点

若潮川橋(下部工)工事起点
新城工事起点

(11082300)
大洲北只35 (8,4016,40)
C-PA-9-0808-0808-02
STA. 7+70.70 L58'
KP. 205+776

西予宇和インターチェンジ L=430.00

(11082120)
宇和ランプ橋 L=44.86
C-PA-8-4486-868-7-03144.86
A-STA. 7+74.9

(11082110)
若潮川橋(上り線) L=44.00
C-PA-8-4480-872-10-829144.00
A-STA. 7+78.9

(11082515)
大洲北只39
C-PA-6-6044-6043-89
A-STA. 1+20.236 L58' 11"

調査年月	概要
第1回 2006年 2月	
第2回 2012年 5月	

四国横断自動車道 松山自動車道(大洲北只~西予宇和)		
工種	管理用平面図	
名称	KP.205.747~KP.206.127 STA. 8+00~STA. 4+20	縮尺 1/1000 21 21
西日本高速道路(株) 四国支社		



調整年月	摘要
第1回 2020年 3月	

松山自動車道		—	
中山スマートインターチェンジ完成図		—	
工種	管理用平面図	—	
名称	KP.160.157~KP.159.357 (STA.240+00~STA.248+00)	縮尺	1/2500
西日本高速道路株式会社四国支社			