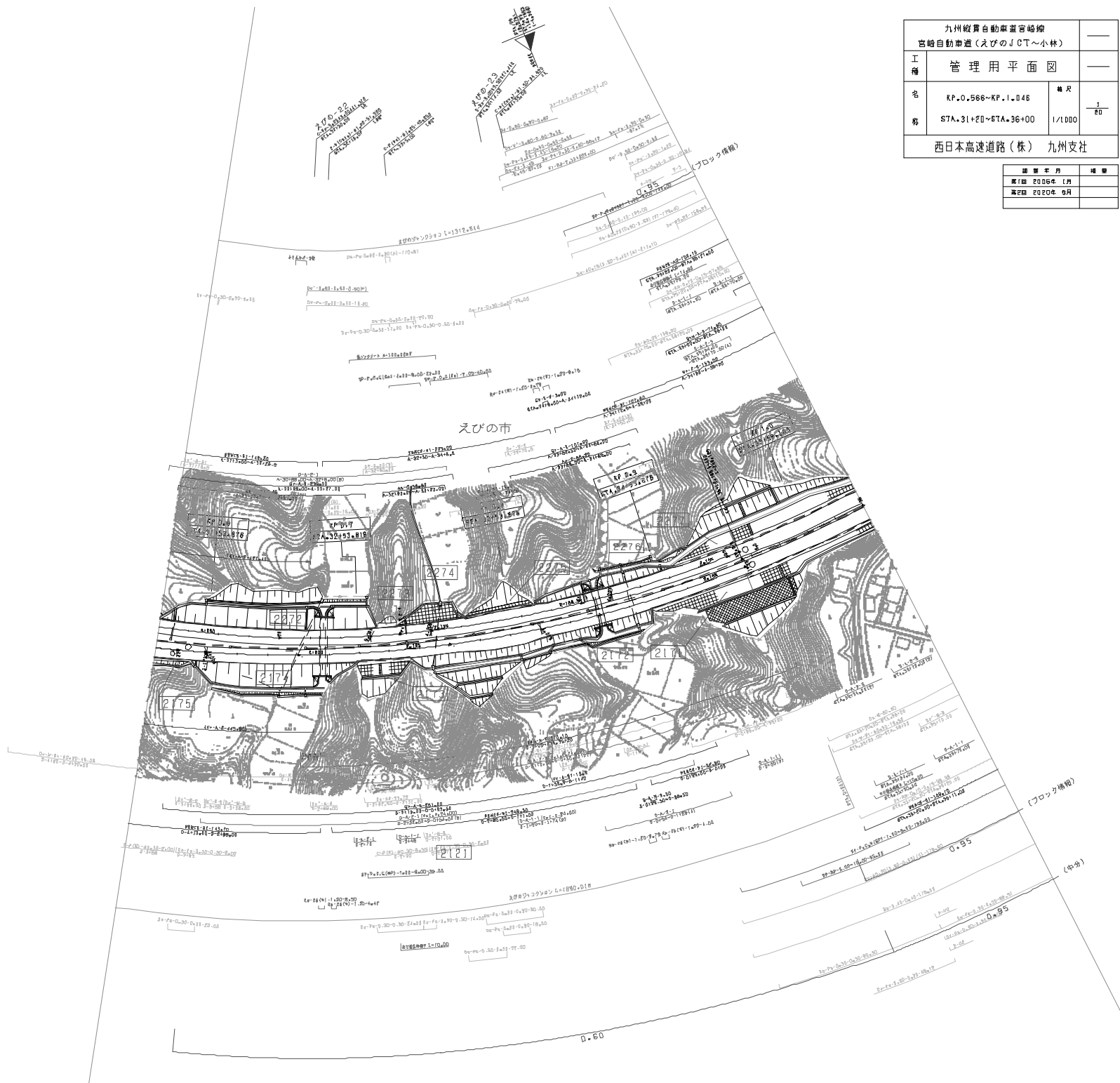
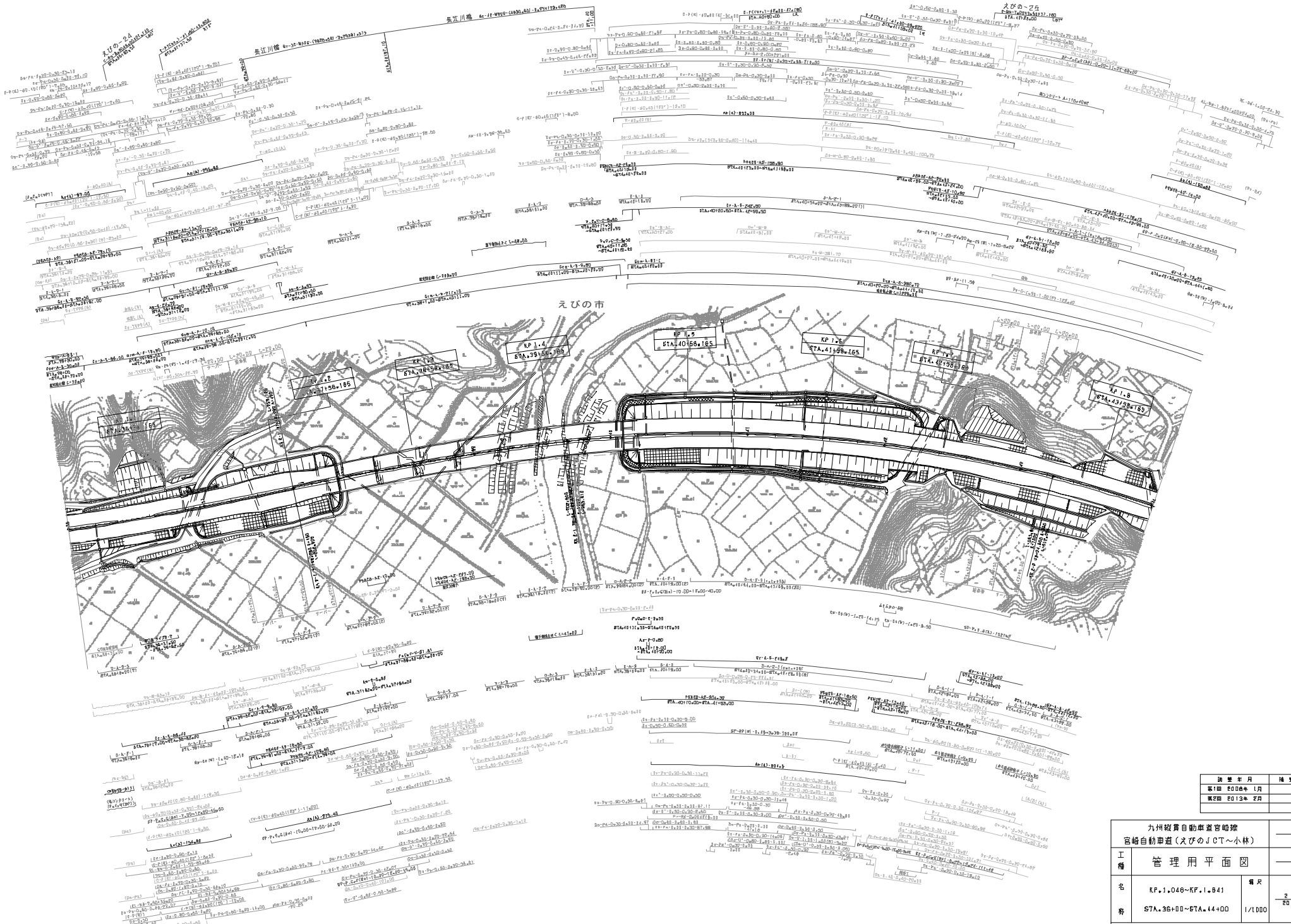


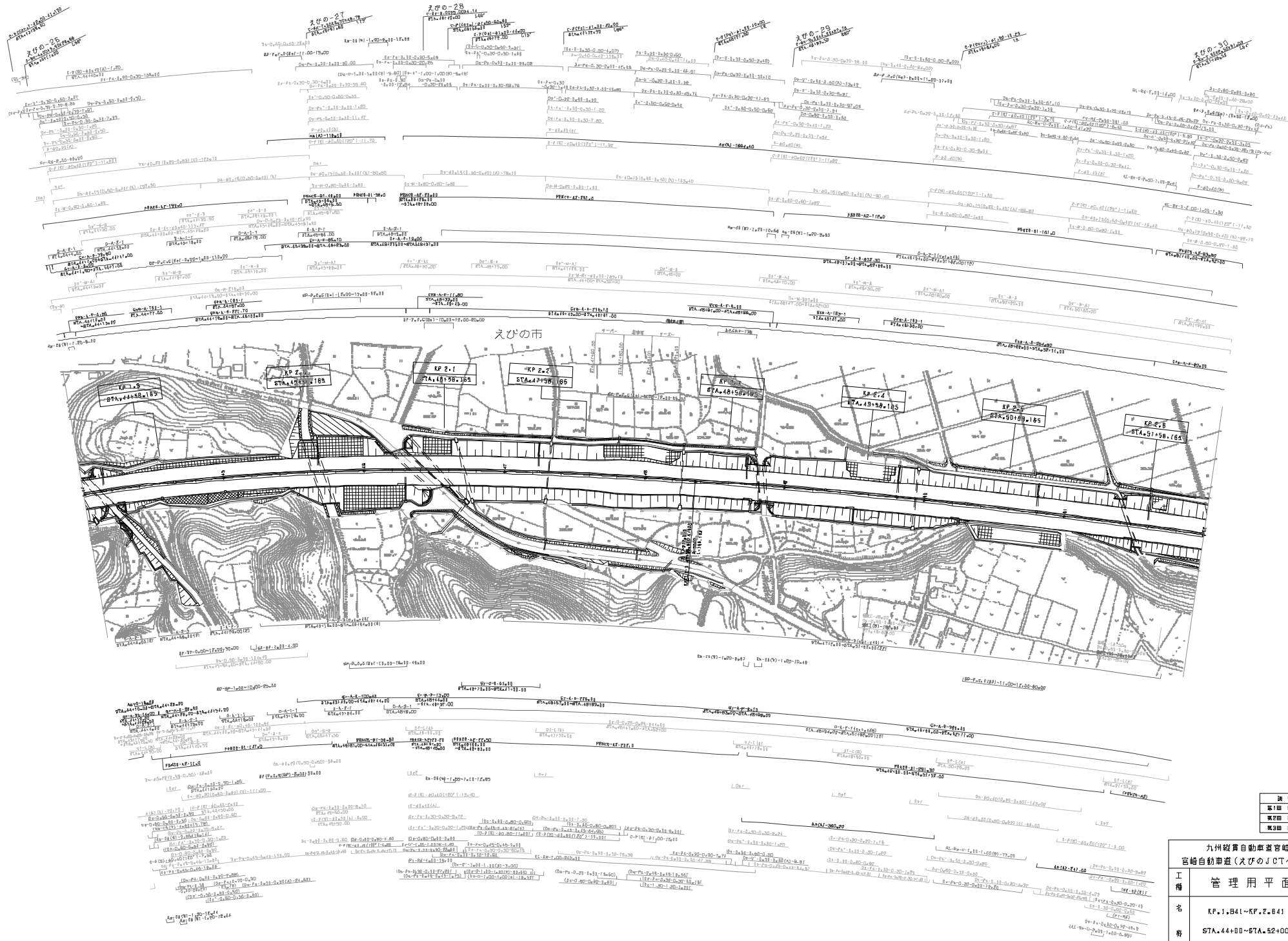
九州縦貫自動車道宮崎線 宮崎自動車道(えびのJCT~小林)		
工種	管理用平面図	
名	KP.0.566~KP.1.046	縮尺
号	STA.31+20~STA.36+00	1/1000
西日本高速道路(株) 九州支社		

図 号	年 月	種 別
第1図	2006年 1月	
第2図	2004年 9月	

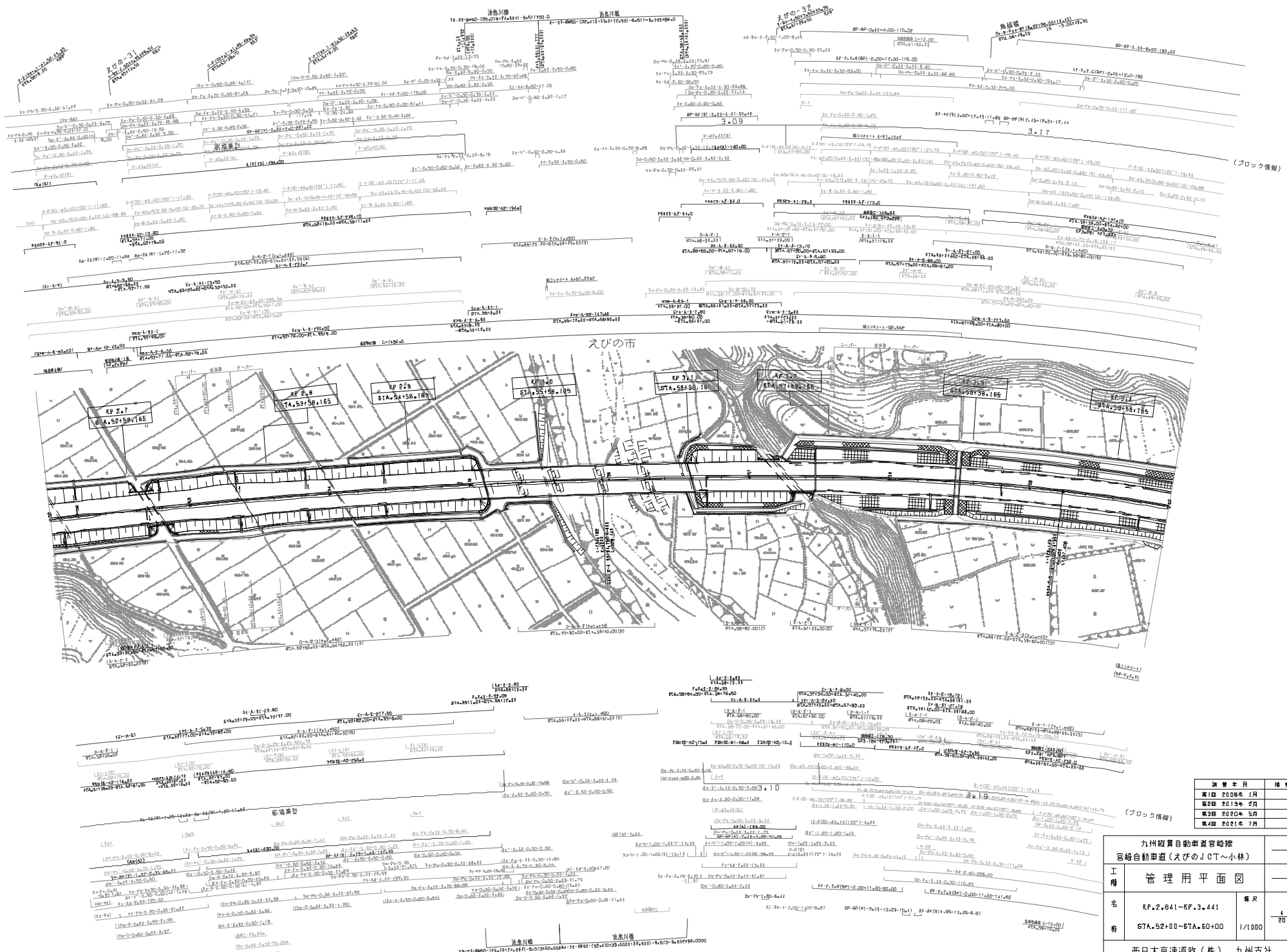




九州縦貫自動車道宮崎線 宮崎自動車道(えびのJCT~小林)			
工種	管理用平面図		
名称	KP.1.046~KP.1.841 ST.A.36+00~ST.A.44+00	縮尺	1/1000 2/ED
西日本高速道路(株) 九州支社			



九州縦貫自動車道宮崎線 宮崎自動車道(えびのJCT~小林)		
工種	管理用平面図	
名	KP.1.041~KP.2.041	幅尺
尺	STA.44+00~STA.52+00	1/1000
西日本高速道路(株) 九州支社		

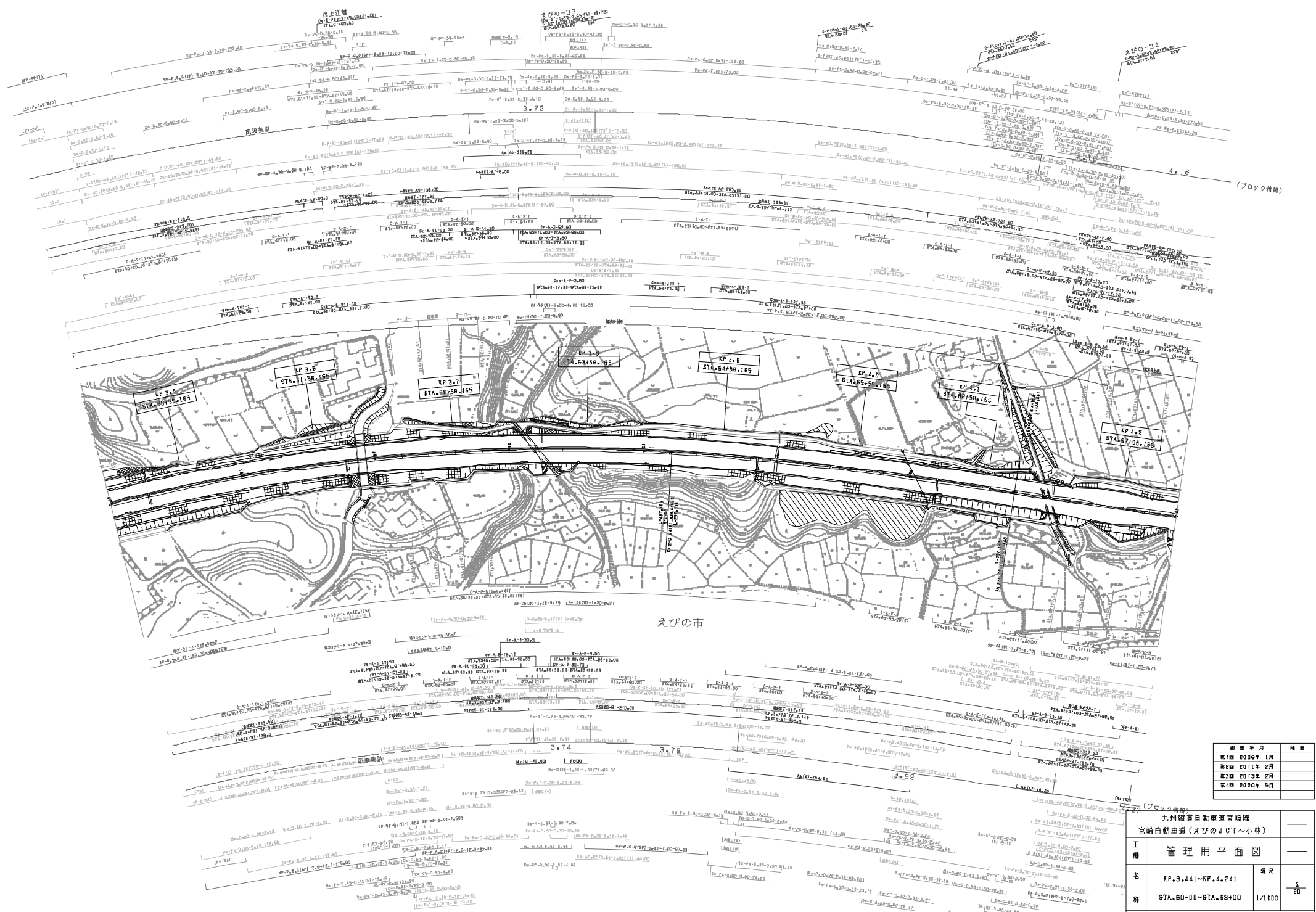


(ブロック構成)

(ブロック構成)

調査年月	種別
第1回 2006年 1月	
第2回 2013年 2月	
第3回 2020年 5月	
第4回 2021年 7月	

九州縦貫自動車道宮崎線 宮崎自動車道(えびのJCT~小林)		
工種	管理用平面図	
名	RP.2.641~RP.3.441	縮尺
号	STA.52+00~STA.60+00	1/1000
西日本高速道路(株) 九州支社		



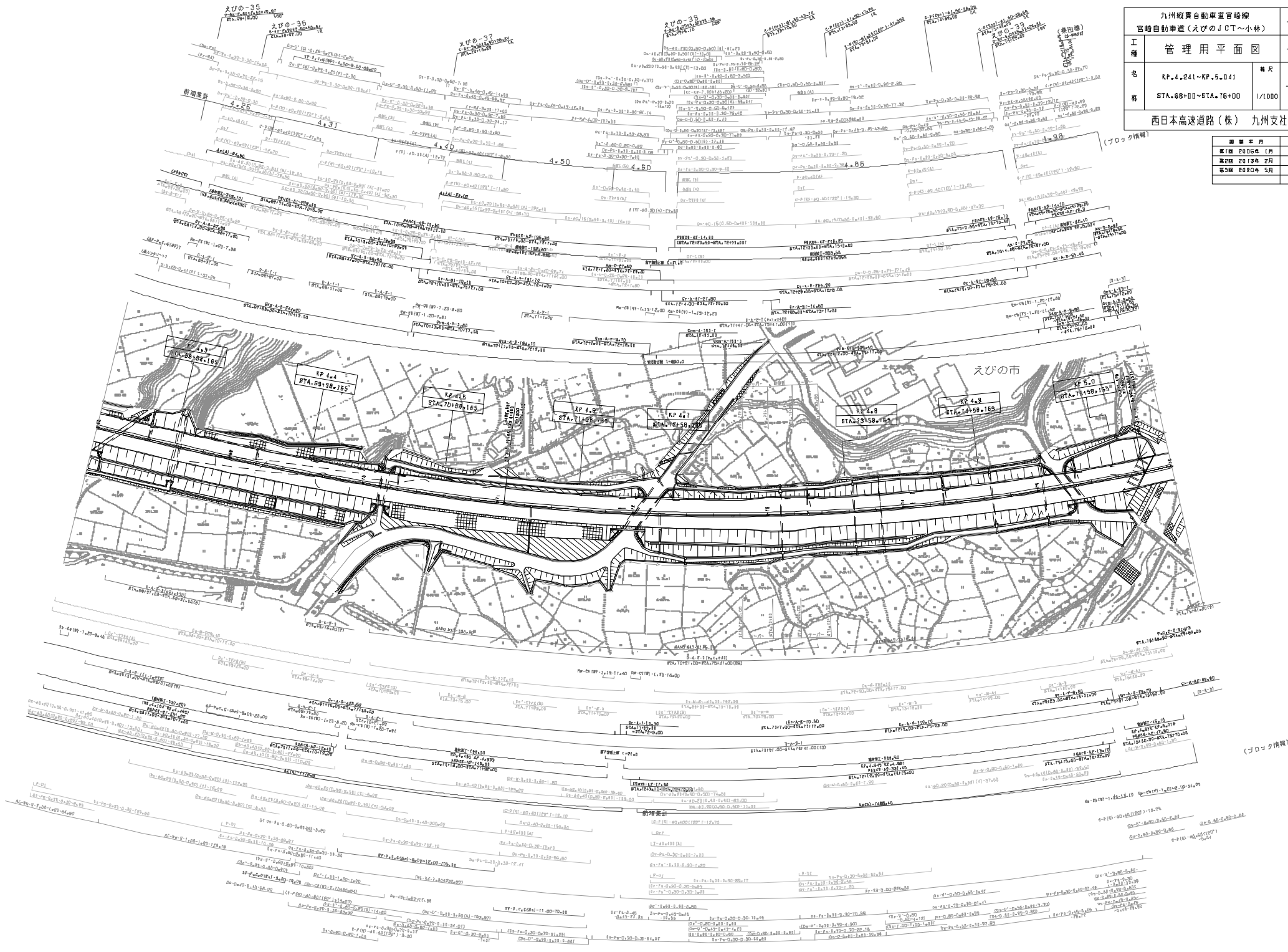
(ブロック補綴)

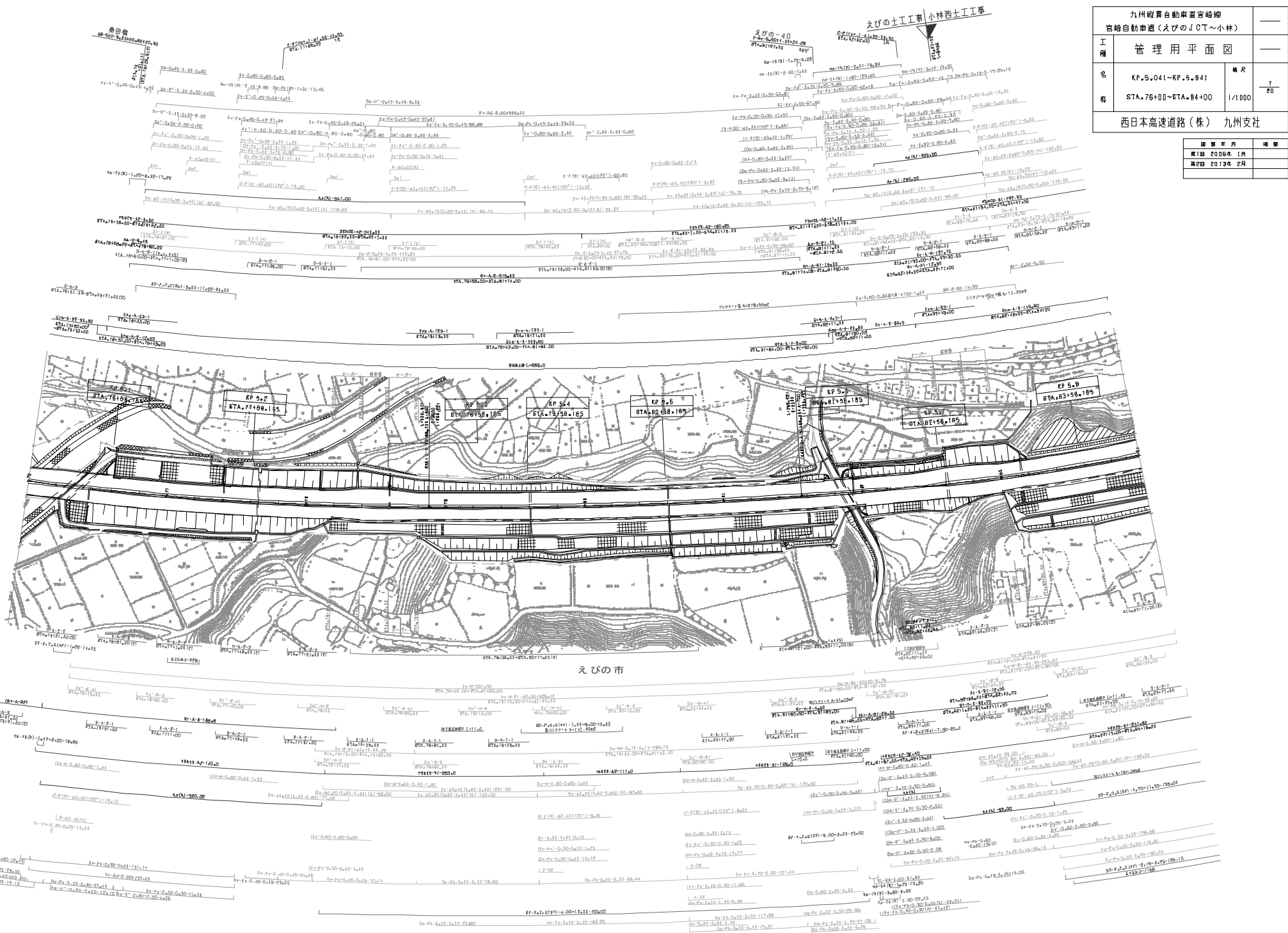
図 号	日 付	補 綴
第1図	2006年 1月	
第2図	2017年 2月	
第3図	2017年 2月	
第4図	2020年 5月	

九州縦貫自動車道宮崎線 宮崎自動車道(えびのJCT~小林)		
工 種	管理用平面図	
名 称	KP.3+441~KP.4+241 STA.60+00~STA.68+00	縮 尺 1/1000
西日本高速道路(株) 九州支社		

九州縦貫自動車道路線		
宮崎自動車道(えびのJCT~小林)		
工種	管理用平面図	
名称	KP.4.241~KP.5.041	幅尺
	STA.68+00~STA.76+00	1/1000
西日本高速道路(株) 九州支社		

図 号	年 月	種 別
第1版	2006年 1月	
第2版	2013年 2月	
第3版	2020年 5月	



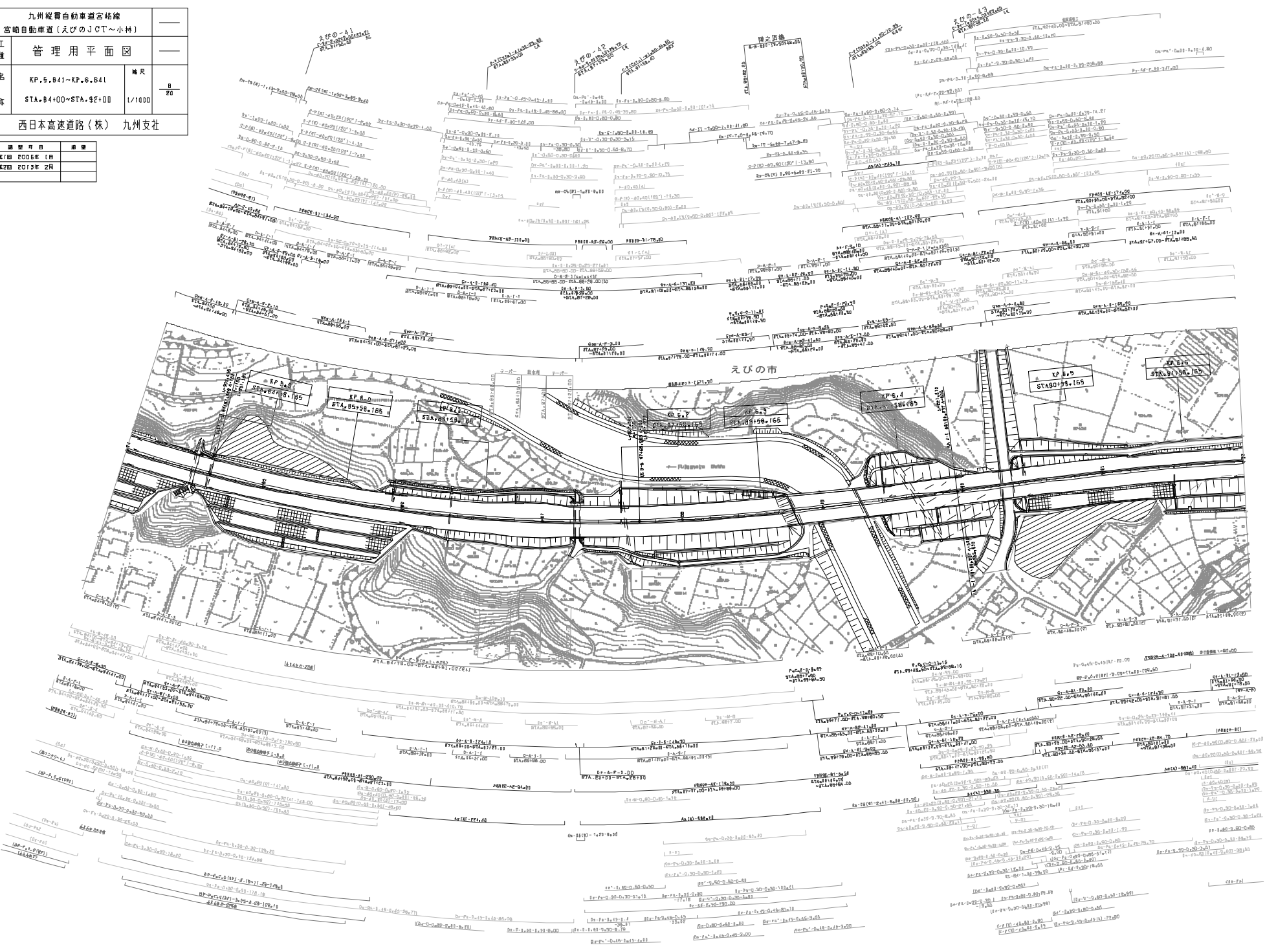


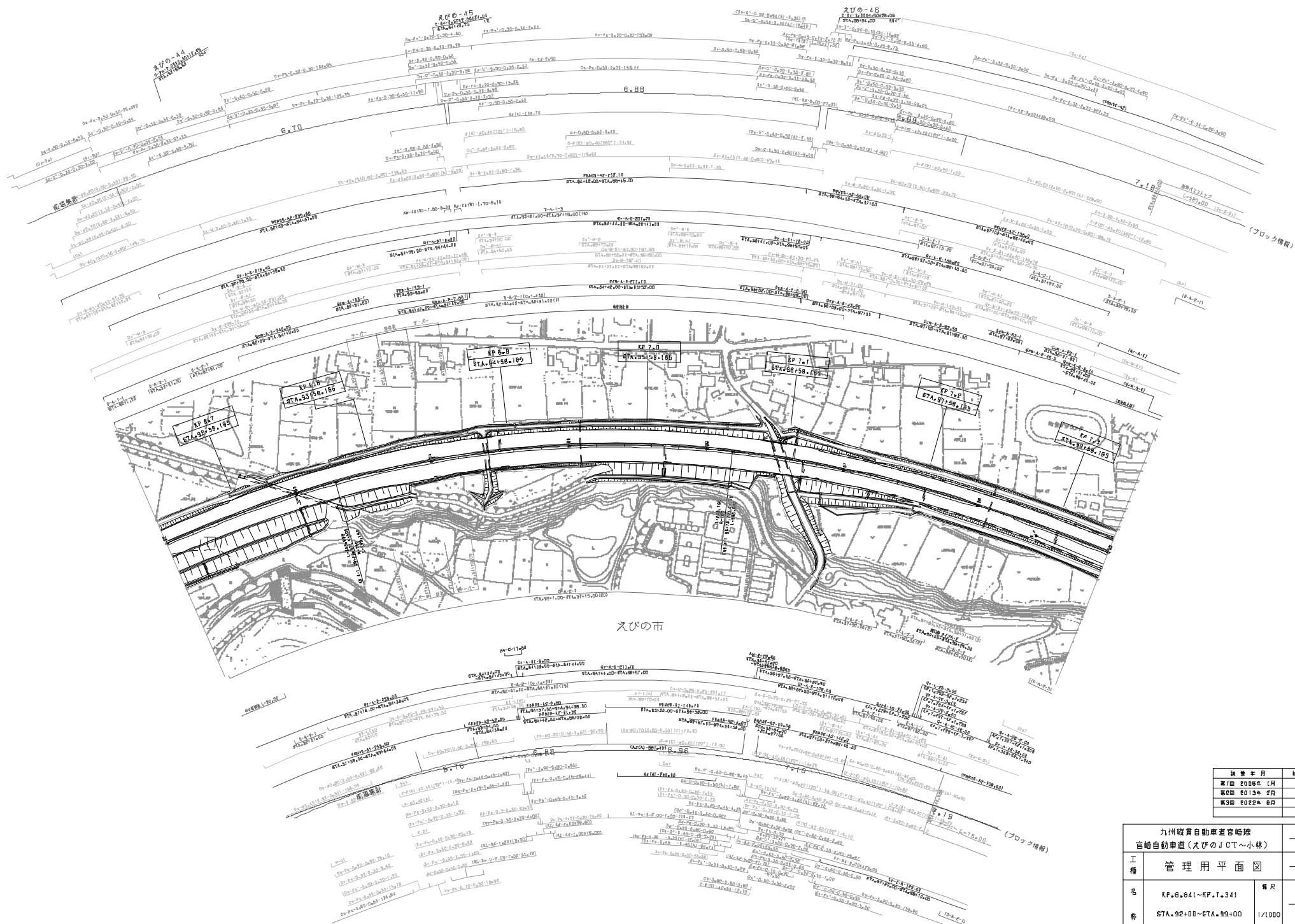
九州縦貫自動車道宮崎線			
宮崎自動車道(えびのJCT~小林)			
工種	管理用平面図		
名称	KP.5.041~KP.5.841	幅尺	
	STA.76+00~STA.84+00		1/1000
西日本高速道路(株) 九州支社			

図番	年月	備考
第1版	2006年 1月	
第2版	2013年 2月	

九州縦貫自動車道宮崎線		
宮崎自動車道(えびのJCT~小林)		
工種	管理用平面図	
名	KP.5.841~KP.6.641	縮尺
架	STA.84+00~STA.92+00	1/1000
西日本高速道路(株) 九州支社		

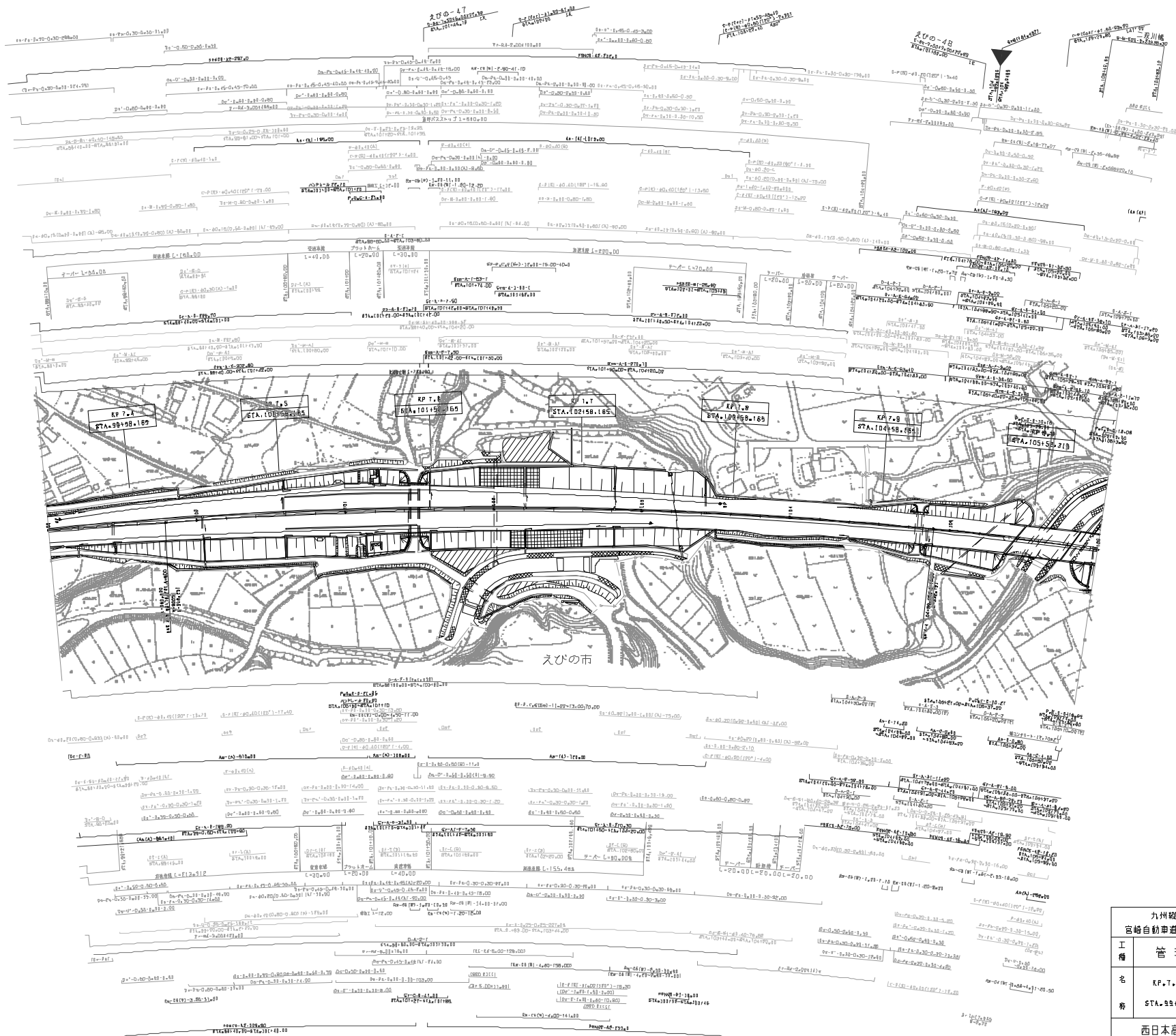
測量番号	測量
測量 2008E (特)	
測量 2013E 2R	





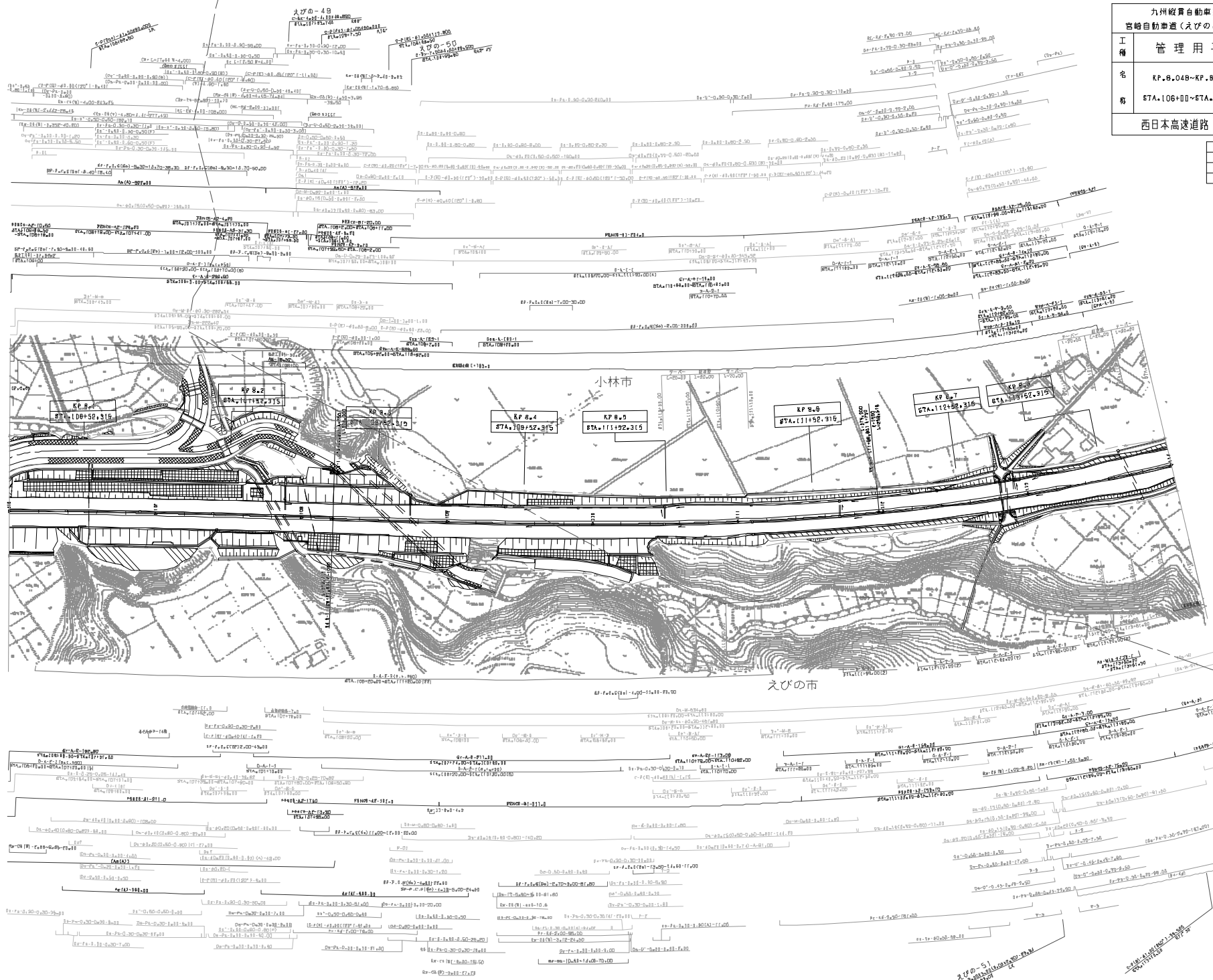
調査年月	種別
第1回 2006年 1月	
第2回 2013年 2月	
第3回 2022年 6月	

九州縦貫自動車道宮崎環状線 宮崎自動車道(エビノJCT~小林)	
工種	管理用平面図
名	KP.6.841~KP.7.341
尺	縦尺 横尺
縮尺	1/1000
西日本高速道路(株) 九州支社	



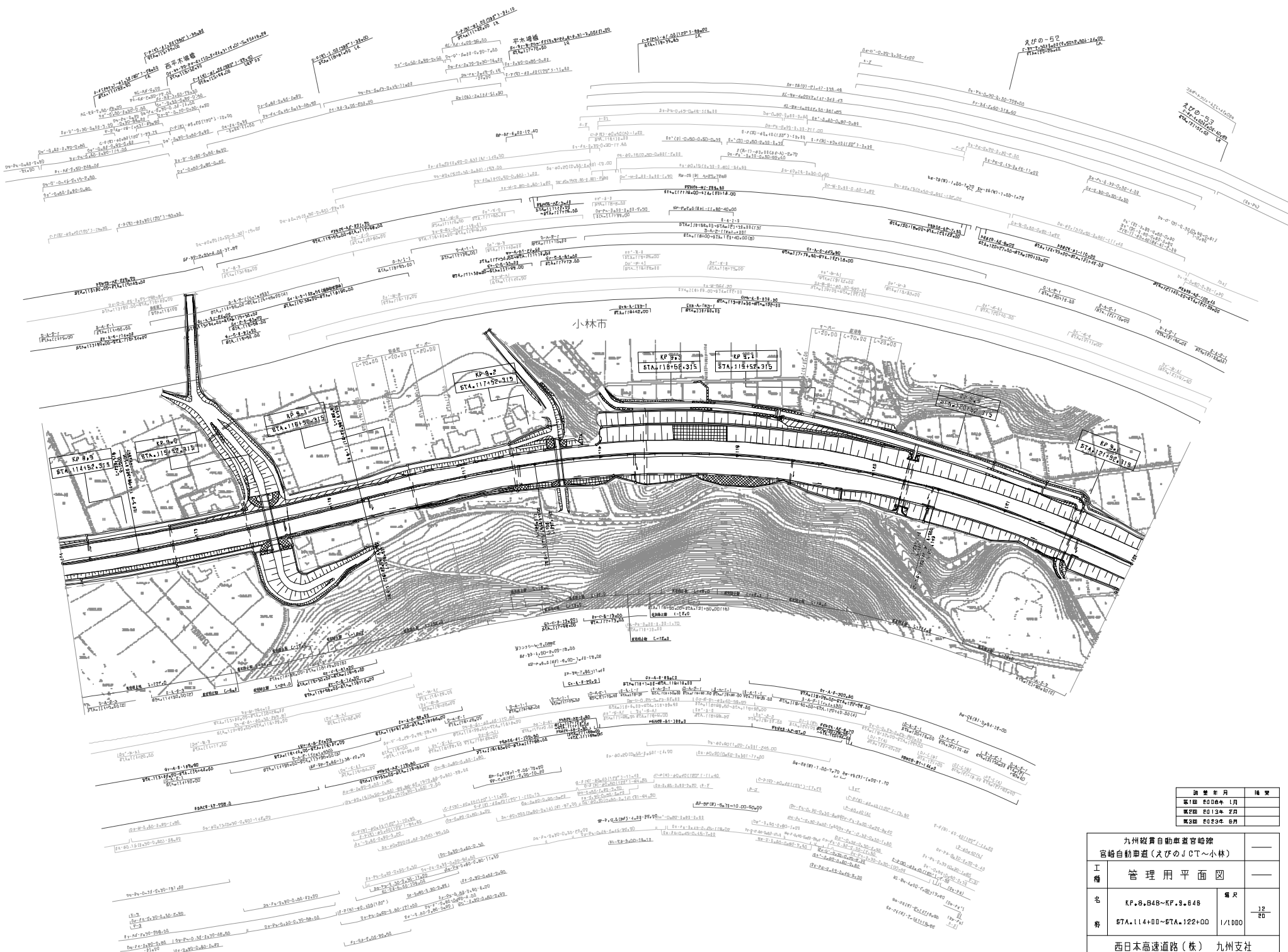
竣工年月	種別
第1期 2006年 6月	
第2期 2011年 2月	
第3期 2013年 2月	
第4期 2022年 6月	

九州縦貫自動車道宮崎線 宮崎自動車道(えびのJCT~小林)		
工種	管理用平面図	
名称	KP.7.341~KP.8.046 STA. 98+00~STA. 106+00	縮尺 1/1000
西日本高速道路(株) 九州支社		



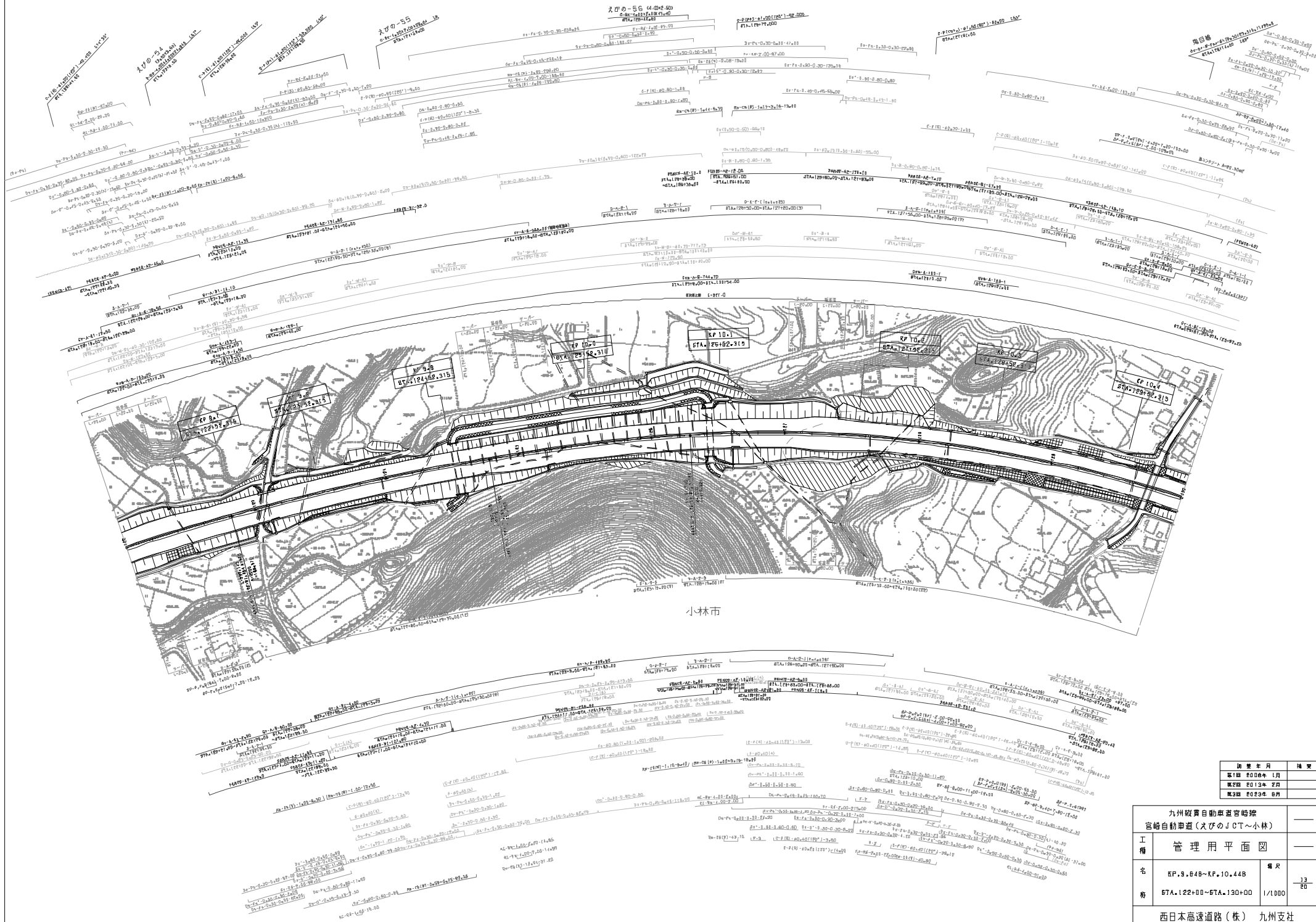
九州縦貫自動車道官給線 官給自動車道(えびのJCT~小林)		
工種	管理用平面図	
名	KP.8.048~KP.8.848	縮尺
号	STA.106+00~STA.114+00	1/1000
西日本高速道路(株) 九州支社		

図 書 年 月	修 訂
第 1 版 2006 年 1 月	
第 2 版 2013 年 2 月	



調査年月	備考
昭和 60年 1月	
昭和 60年 2月	
昭和 60年 8月	

九州縦貫自動車道宮崎線 宮崎自動車道(久々のJCT~小林)		
工種	管理用平面図	
名	KP.8+84~KP.8+84	幅尺
番	STA.114+00~STA.122+00	1/1000
西日本高速道路(株) 九州支社		

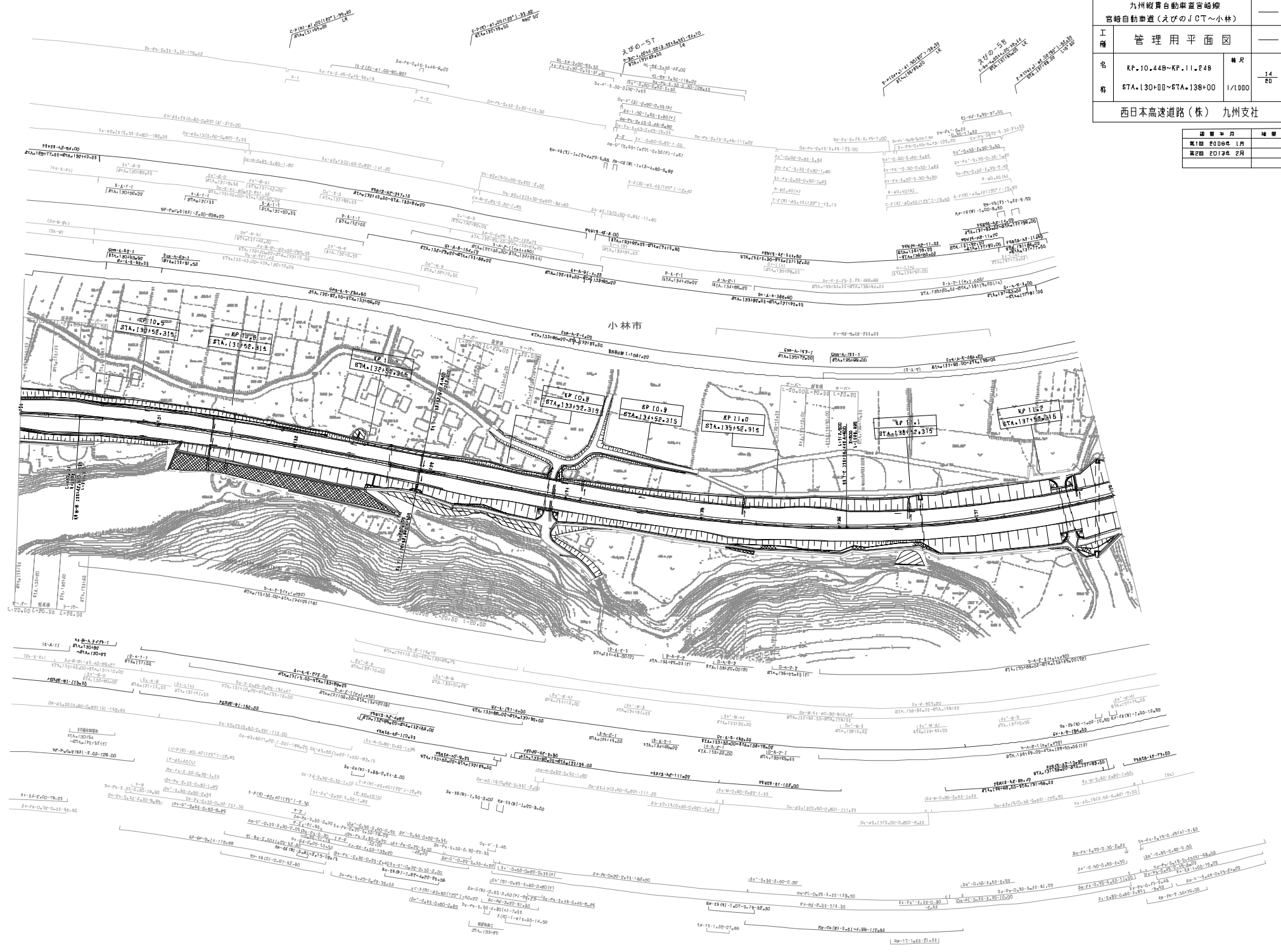


調査年月	備考
昭和 60 年 6 月	
昭和 61 年 1 月	
昭和 62 年 2 月	
昭和 63 年 6 月	

九州縦貫自動車道宮崎線 宮崎自動車道(又びのJCT~小林)		
工種	管理用平面図	
名	KP.9.848~KP.10.448	幅尺
番	STA.122+00~STA.130+00	1/1000
西日本高速道路(株) 九州支社		

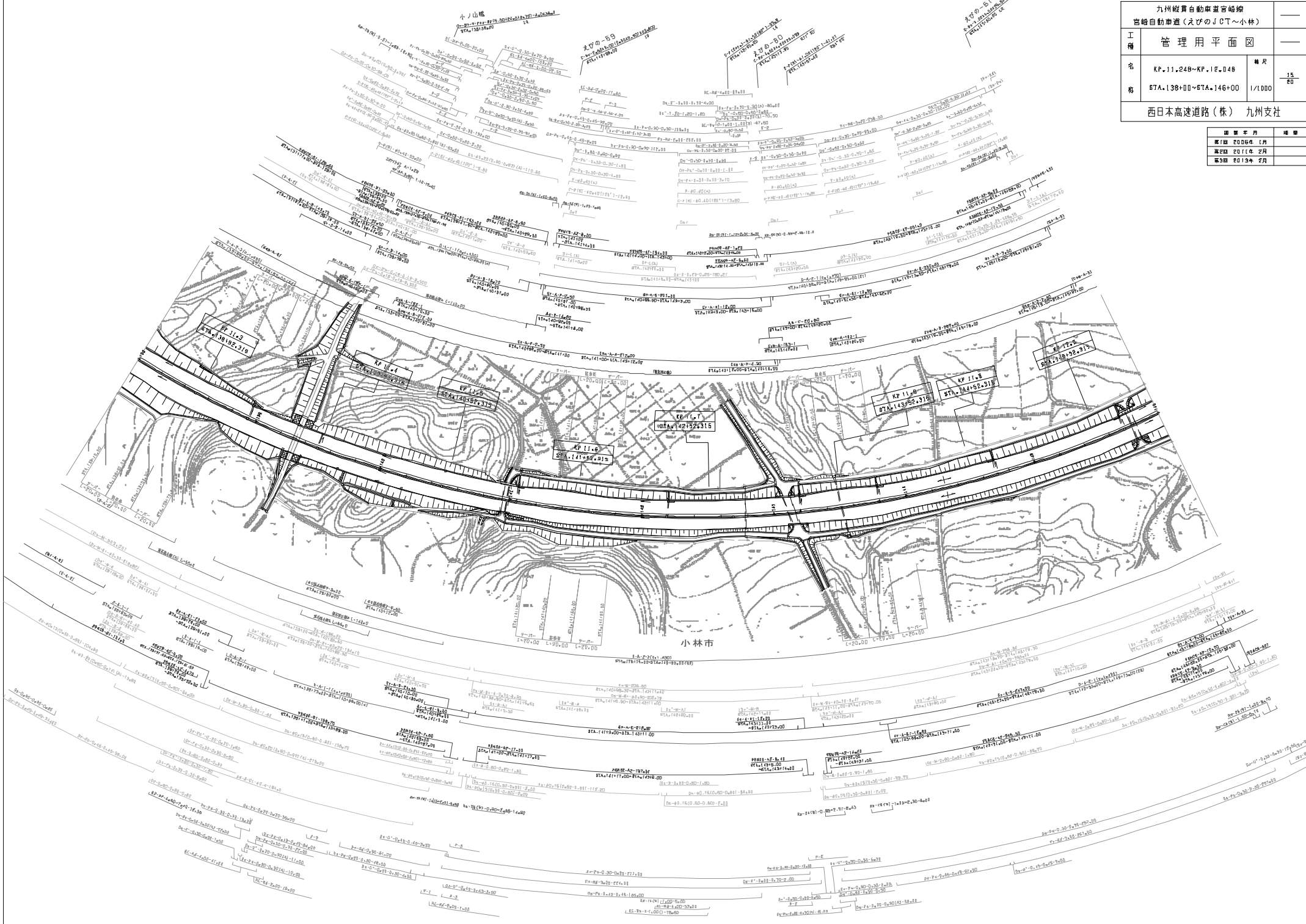
九州縦貫自動車道官給線		
官給自動車道(えびのJCT~小林)		
工種	管理用平面図	
名	KP.10.448~KP.11.248	幅尺
号	STA.130+00~STA.138+00	1/1000
西日本高速道路(株)		九州支社

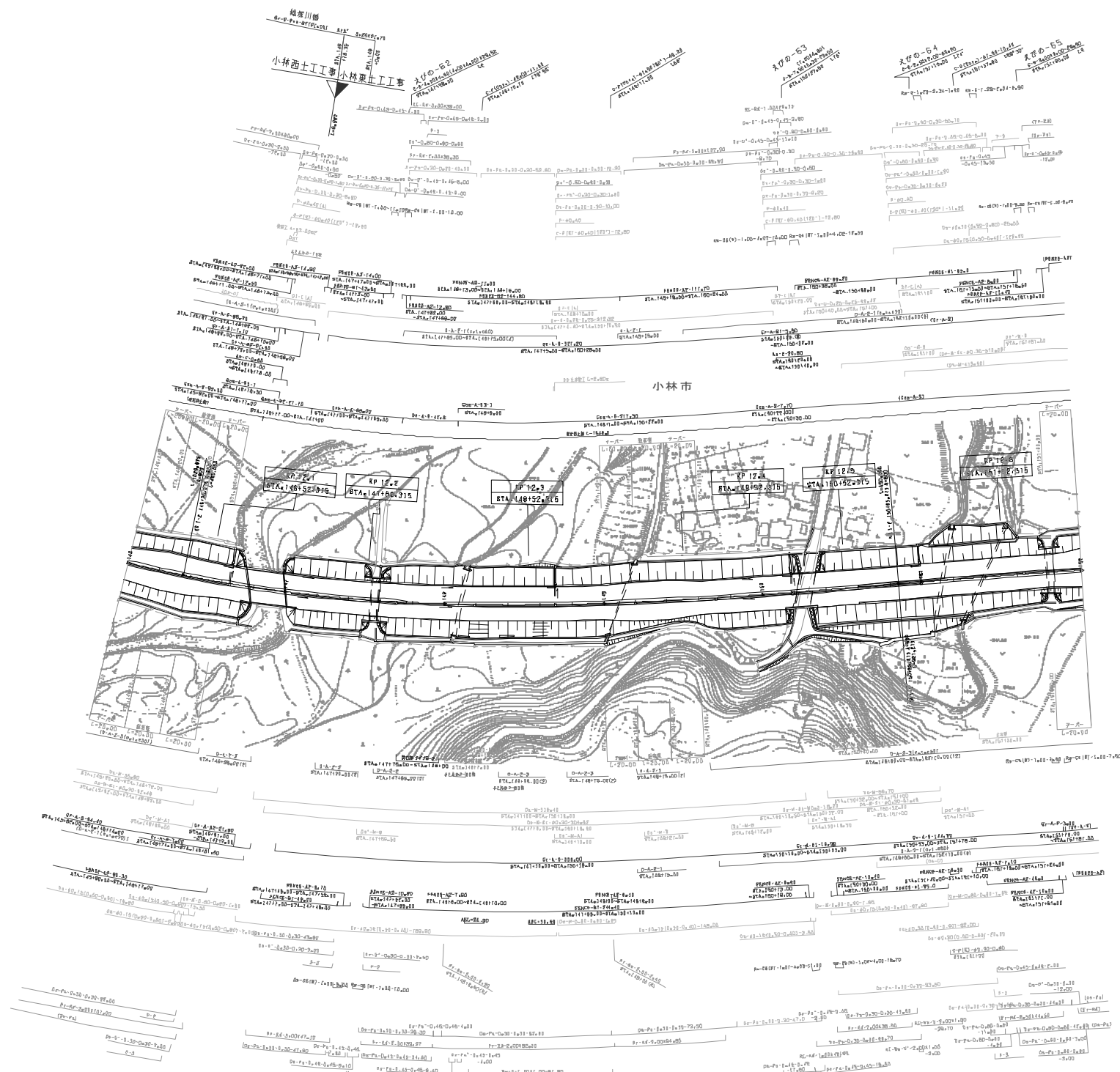
図 号	年 月	種 別
第1版	2008年 1月	
第2版	2012年 2月	



九州縦貫自動車道宮崎線 宮崎自動車道(えびのJCT~小林)		
工種	管理用平面図	
名称	KP.11.248~KP.12.048 STA.138+00~STA.146+00	幅尺 1/1000
西日本高速道路(株) 九州支社		

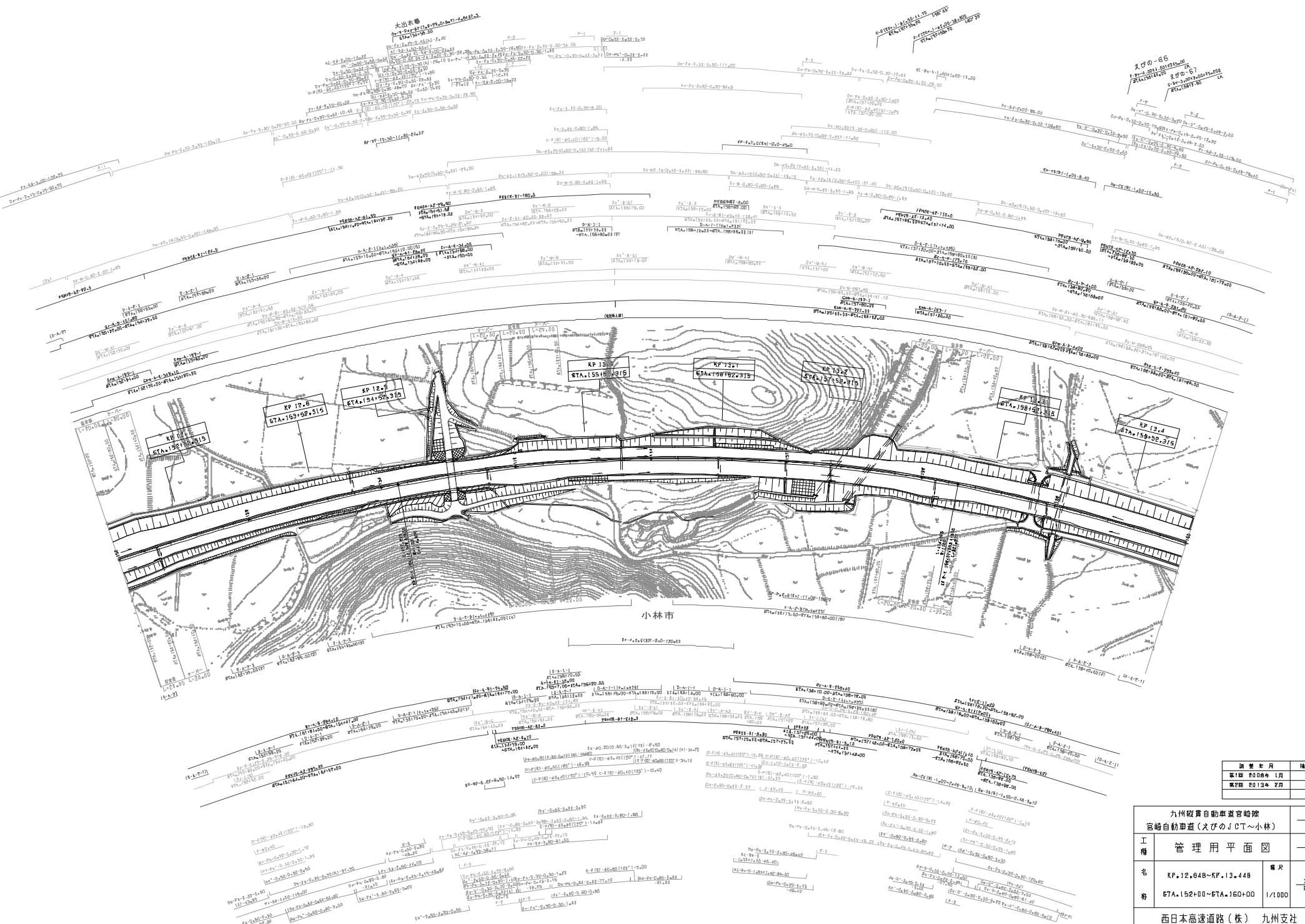
図書年月	種類
第1版 2006年 1月	
第2版 2014年 2月	
第3版 2015年 2月	





調査年月	備考
昭和 50 年 1 月	
昭和 50 年 2 月	

九州縦貫自動車道宮崎線 宮崎自動車道(又びのJCT~小林)		
工種	管理用平面図	
名	KP.12.04B-KP.12.64B	幅尺
番	STA.146+00~STA.152+00	1/1000
西日本高速道路(株) 九州支社		

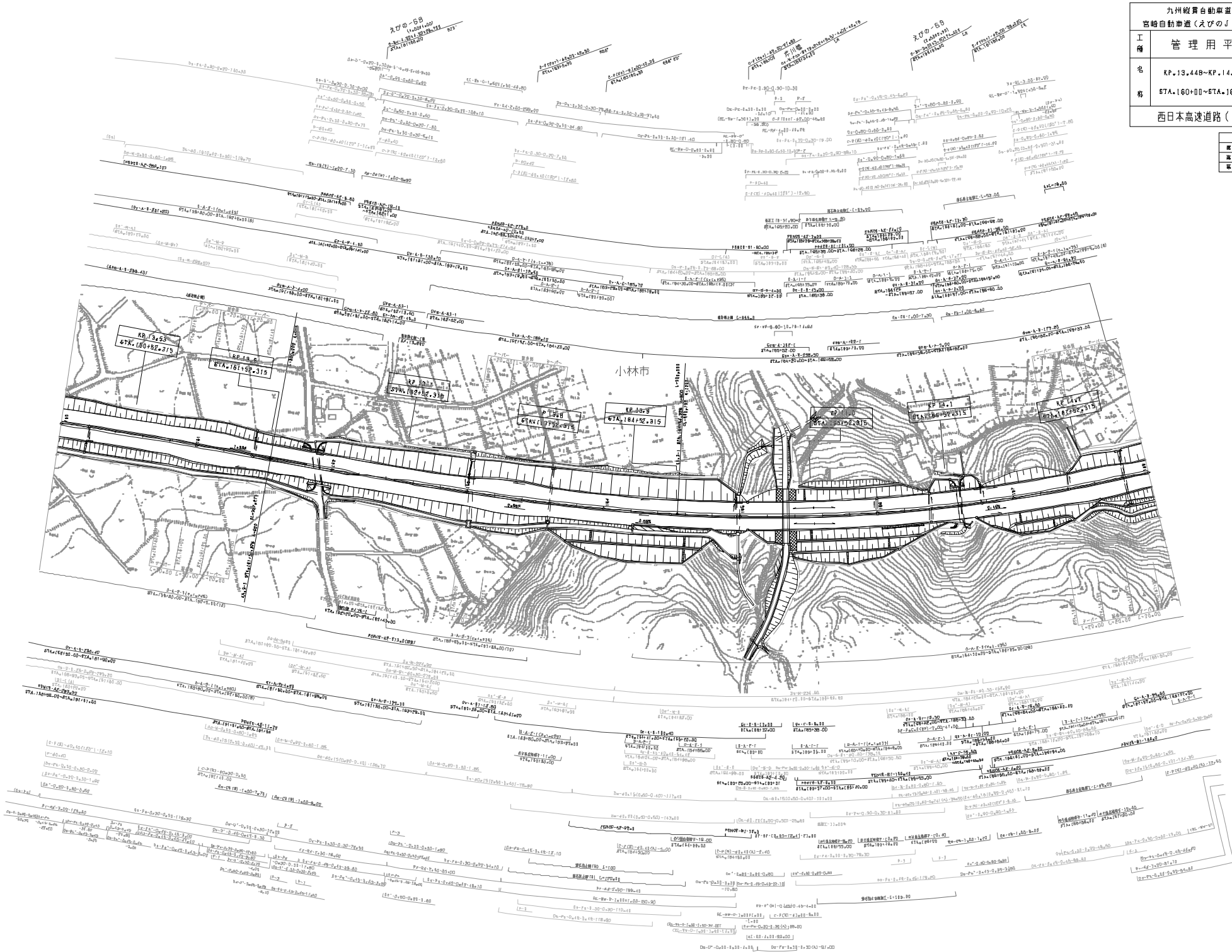


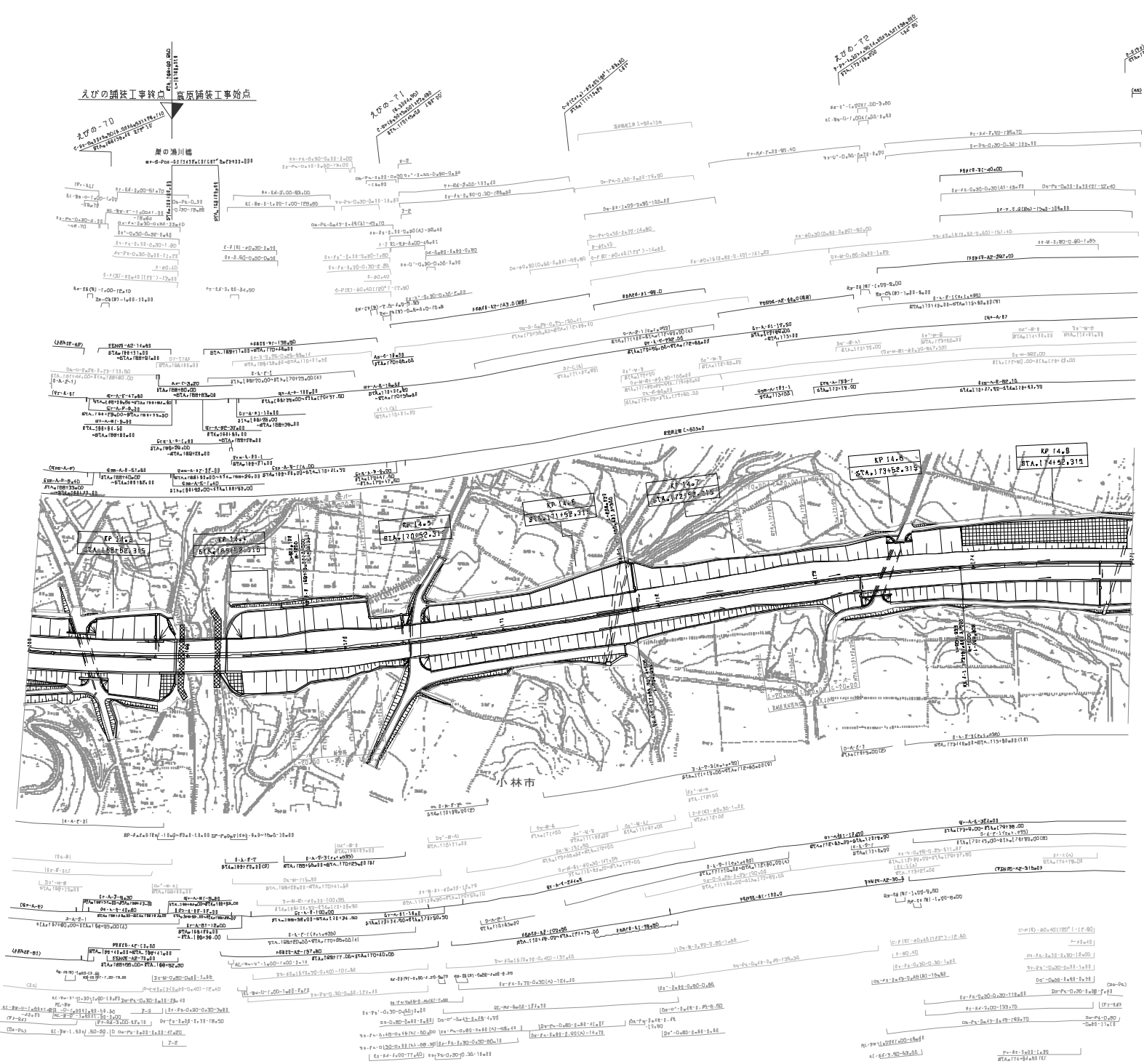
調査年月	補葉
第1回 昭66年1月	
第2回 昭68年2月	

九州縦貫自動車道宮崎線 宮崎自動車道(又びのJCT~小林)		
工種	管理用平面図	
名	KP.12.648~KP.13.448	幅尺
番	STA.152+00~STA.160+00	1/1000
西日本高速道路(株) 九州支社		

九州縦貫自動車道官帖線		
官帖自動車道(えびのJCT~小林)		
工種	管理用平面図	
名	KP.13.448~KP.14.248	幅尺
番	STA.160+00~STA.168+00	1/1000
西日本高速道路(株)九州支社		

図書年月	種類
第1版 2006年1月	
第2版 2013年2月	
第3版 2021年7月	





調査年月	補完
第1期 E010年 1月	
第2期 E011年 2月	
第3期 E013年 2月	

九州縦貫自動車道宮崎路線 宮崎自動車道(えびのJCT~小林)			
工種	管理用平面図		
名称	KP.14.248~KP.14.948 STA.168+00~STA.175+00	縮尺	1/1000
西日本高速道路(株) 九州支社			

えびの丁区 高原丁区

豊平区
小橋-1
L=171.00
P.L.=119.58

小橋-1
L=171.00
P.L.=119.58

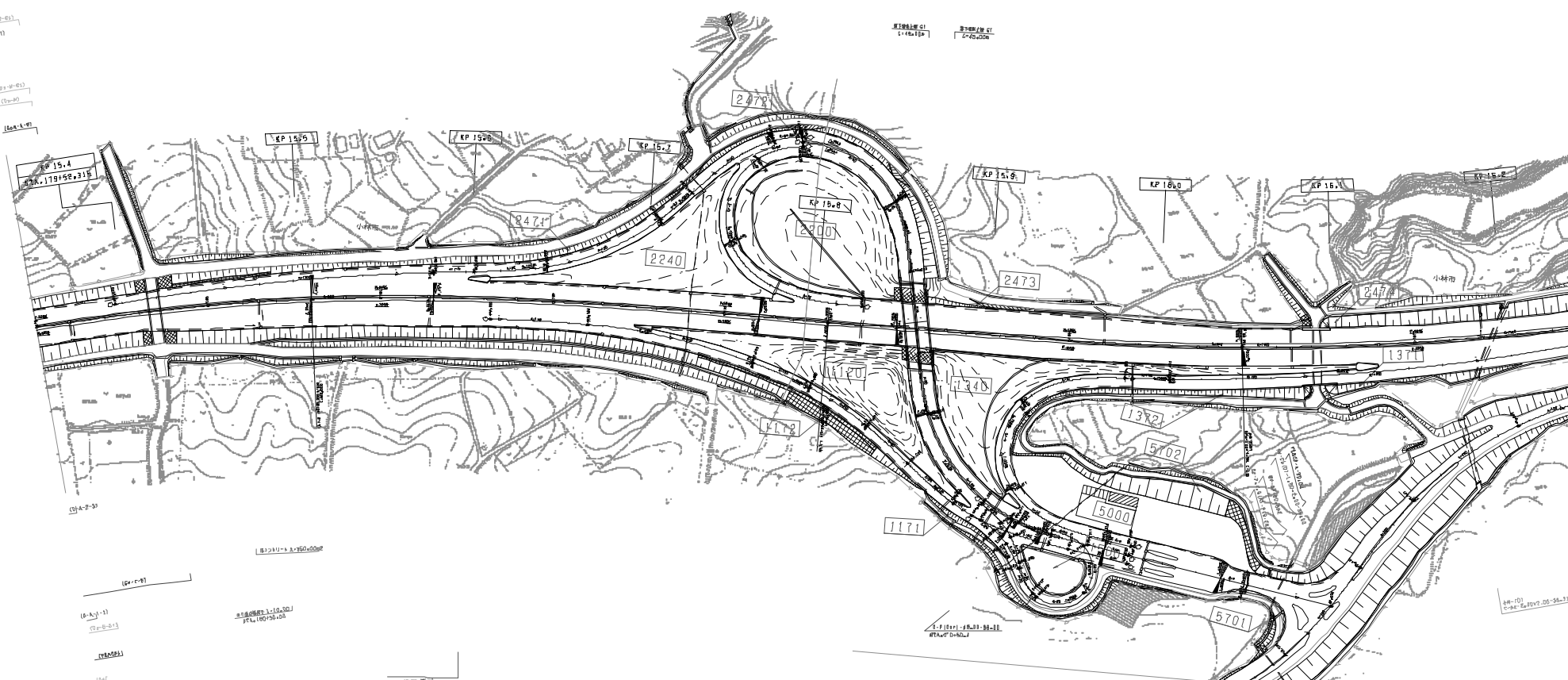
豊平区
小橋-1
L=171.00
P.L.=119.58

小橋-1
L=171.00
P.L.=119.58

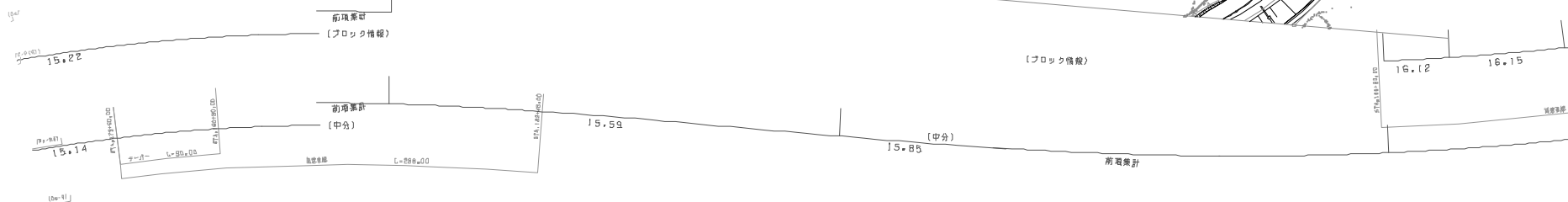
小橋-2
L=171.00
P.L.=119.58



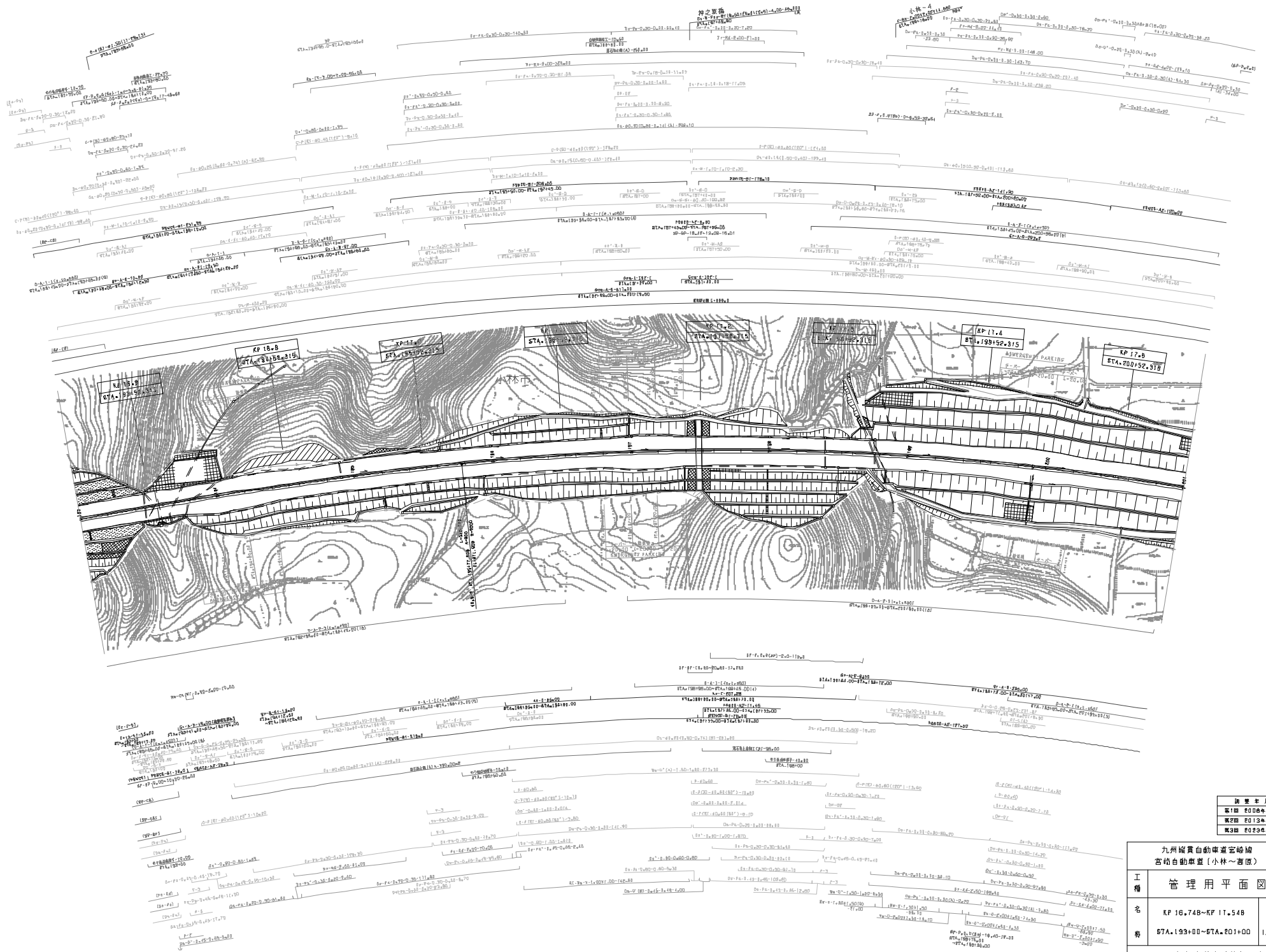
(15-1)
(15-2)
(15-3)
(15-4)
(15-5)
(15-6)
(15-7)
(15-8)
(15-9)
(15-10)
(15-11)
(15-12)
(15-13)
(15-14)
(15-15)
(15-16)
(15-17)
(15-18)
(15-19)
(15-20)
(15-21)
(15-22)
(15-23)
(15-24)
(15-25)
(15-26)
(15-27)
(15-28)
(15-29)
(15-30)



(15-26)
(15-27)
(15-28)
(15-29)
(15-30)

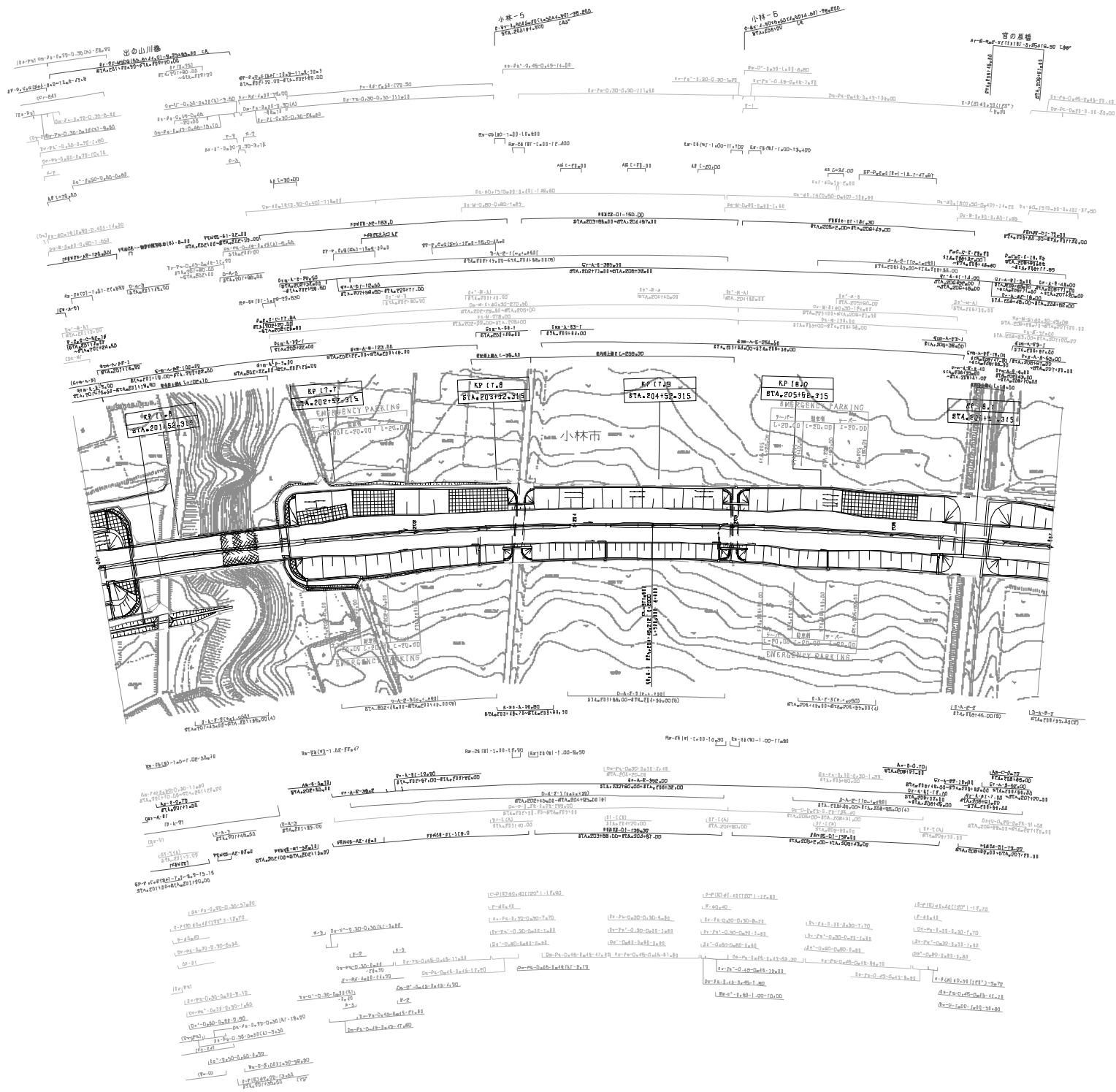


(15-31)

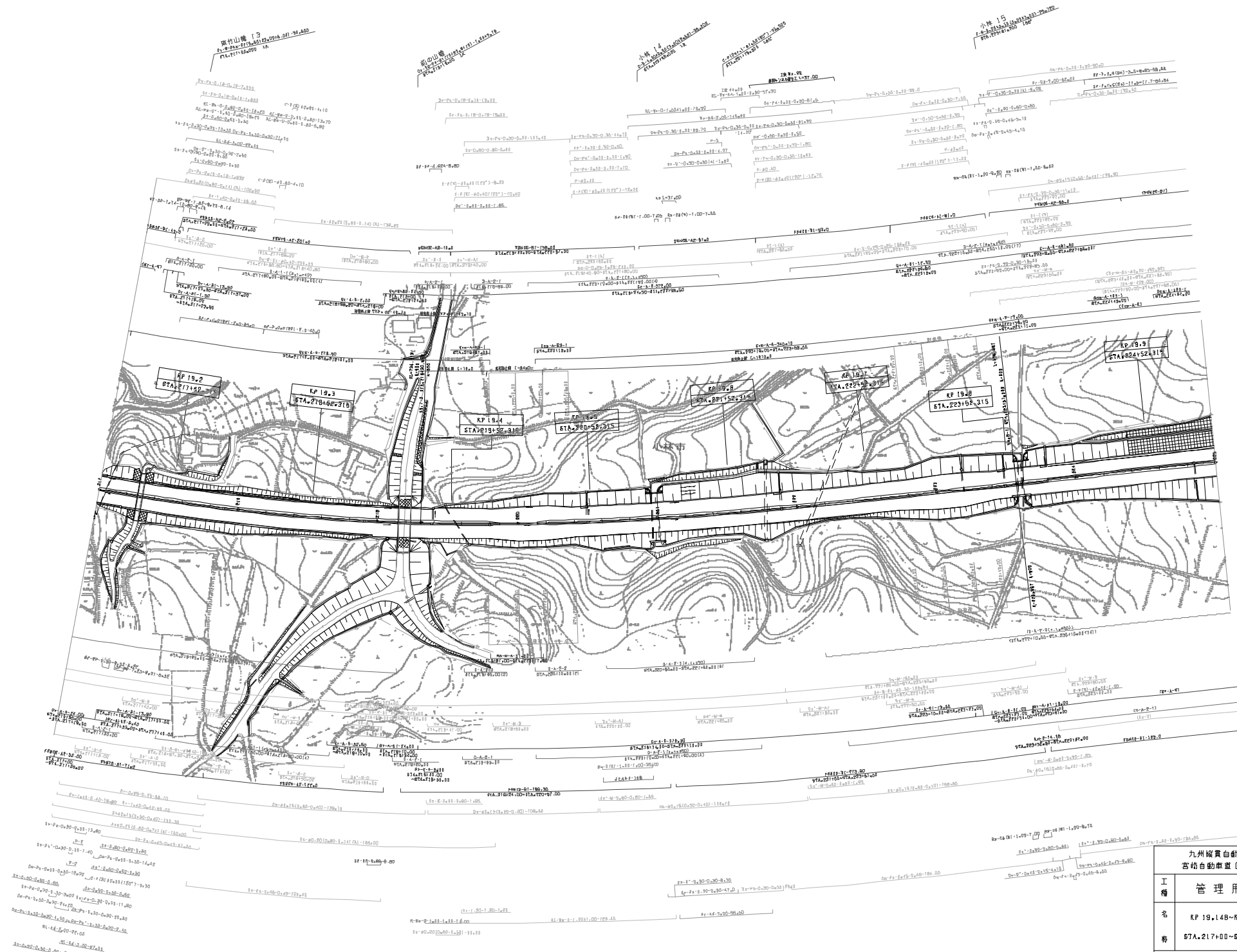


調査年月	補償
第1期 昭36年 1月	
第2期 昭38年 2月	
第3期 昭39年 6月	

九州縦貫自動車道宮崎線 宮崎自動車道(小林~若原)		
工種	管理用平面図	
名	KP 16.748~KP 17.548	幅尺
番	STA. 193+00~STA. 201+00	1/1000
西日本高速道路(株) 九州支社		3/13

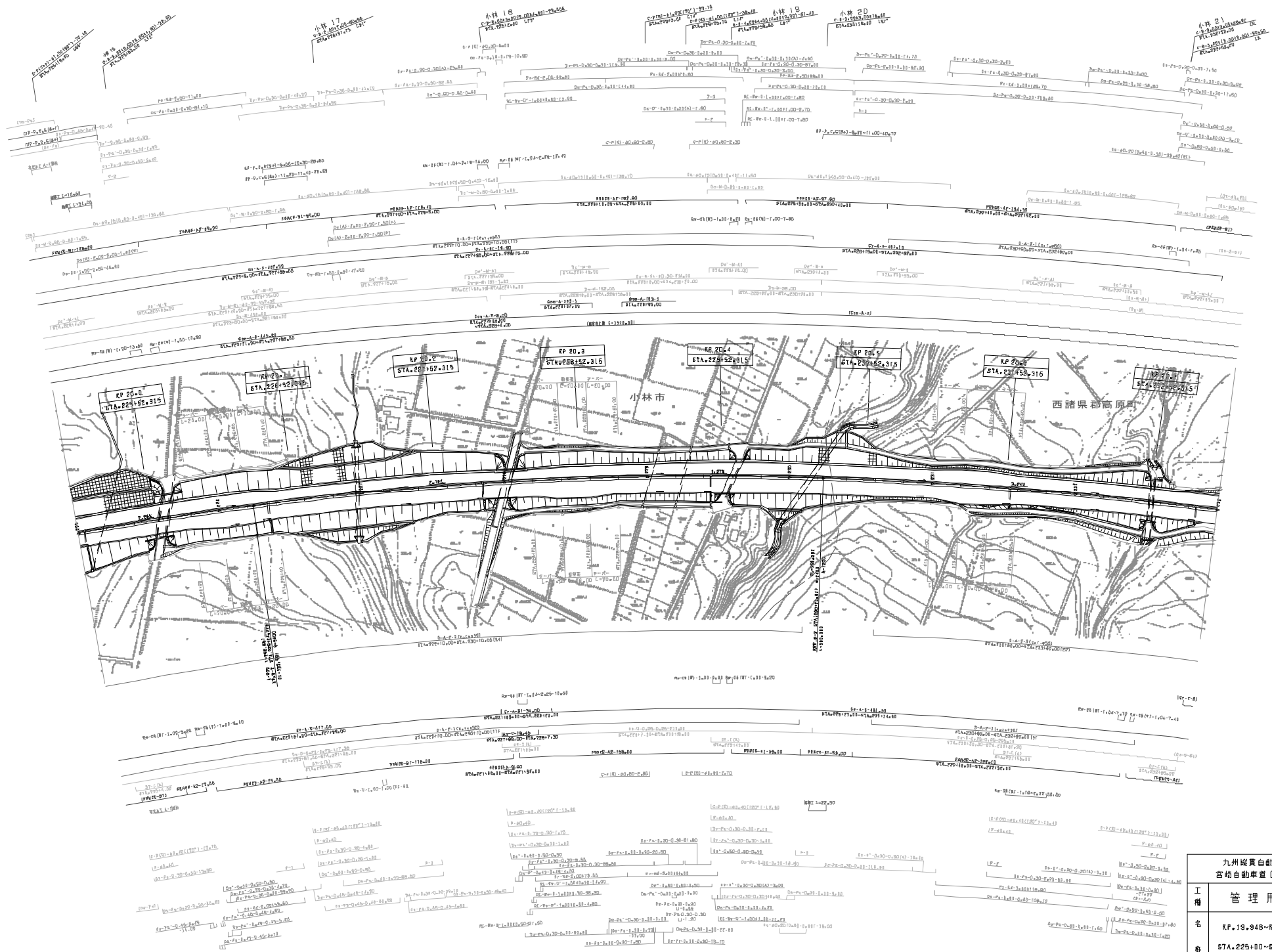


九州縦貫自動車道宮崎線 宮崎自動車道(小林~高良)		
工種	管理用平面図	
名称	KP 17.548~KP 18.148 STA.201+00~STA.207+00	縮尺 1/1000
西日本高速道路(株) 九州支社		



調査年月	備考
第1期 E006年 1月	
第2期 E013年 2月	

九州縦貫自動車道宮崎線 宮崎自動車道(小林~若原)		
工種	管理用平面図	—
名	KP 19.148~KP 19.848	幅尺
番	STA. 2174+00~STA. 2254+00	1/1000
西日本高速道路(株) 九州支社		

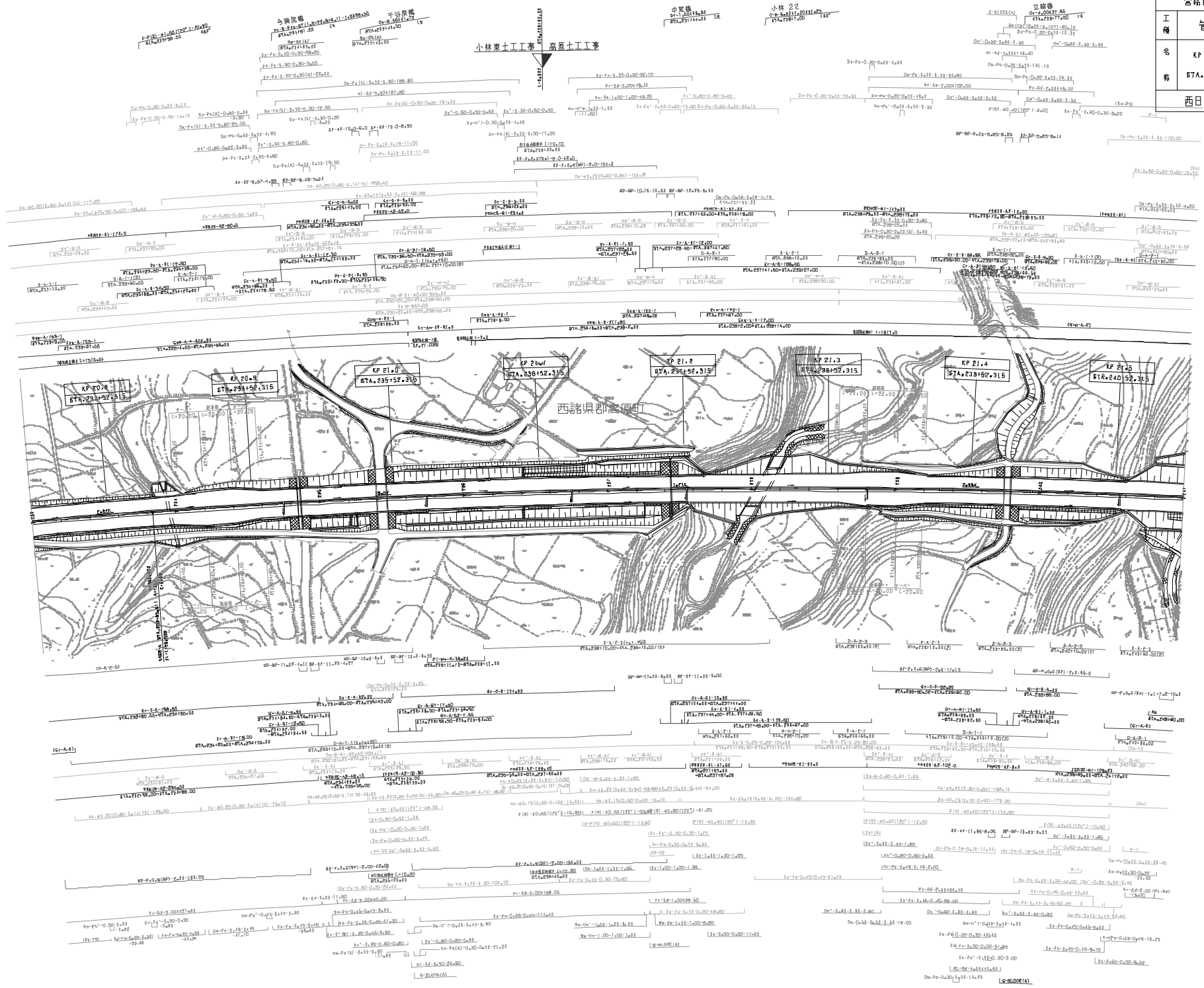


調査年月	備考
第1期 昭和6年 1月	
第2期 昭和13年 2月	

九州縦貫自動車道宮崎線 宮崎自動車道(小林~高原)	
工種	管理用平面図
名	KP.19.948~KP.20.748
縮尺	1/1000
頁	1/13
西日本高速道路(株) 九州支社	

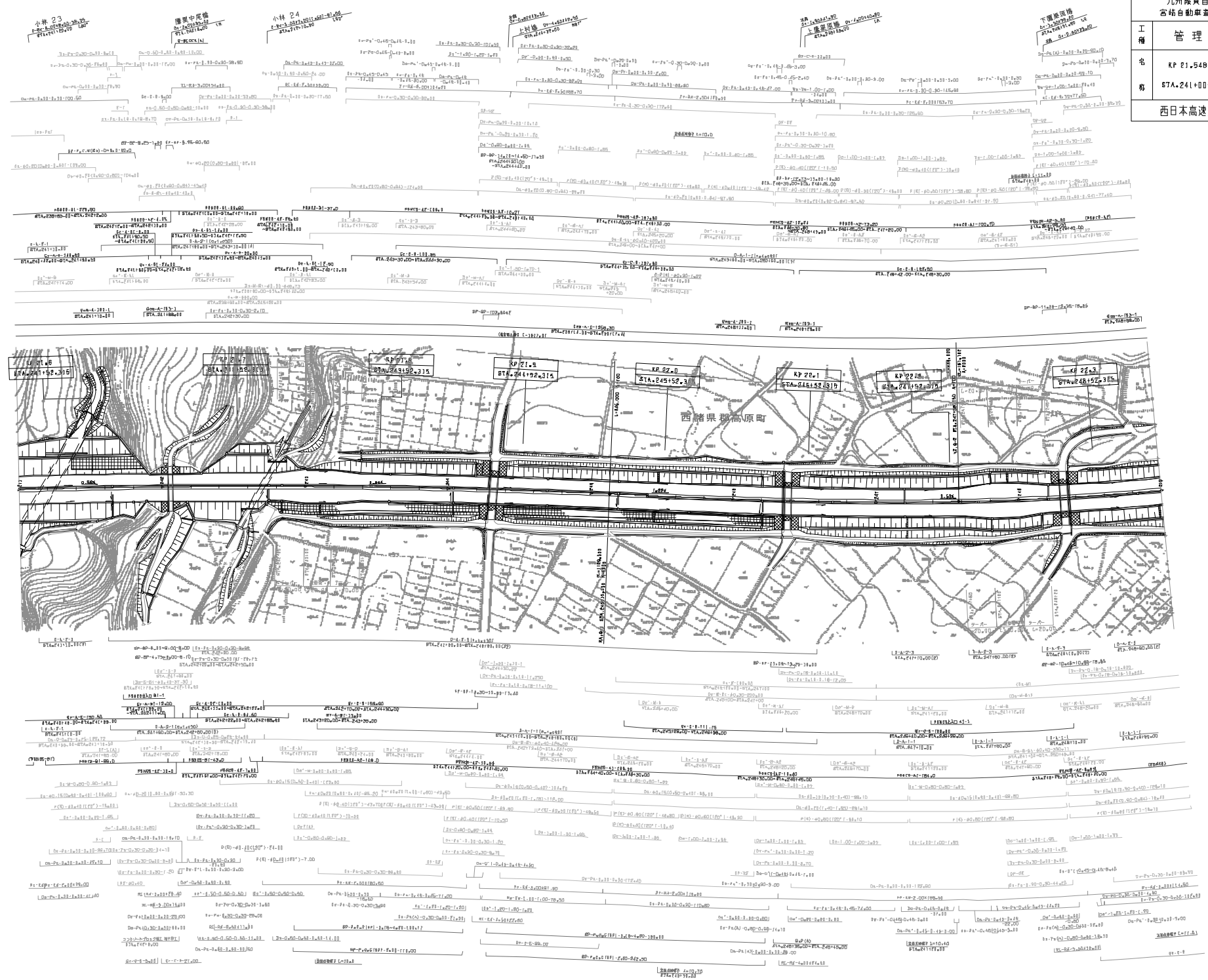
九州縦貫自動車道客線 高橋自動車道(小林~高橋)		
工種	管理用平面図	
名	KP 20.748~KP 21.548	縮尺
番	STA.233+00~STA.241+00	1/1000
西日本高速道路(株) 九州支社		

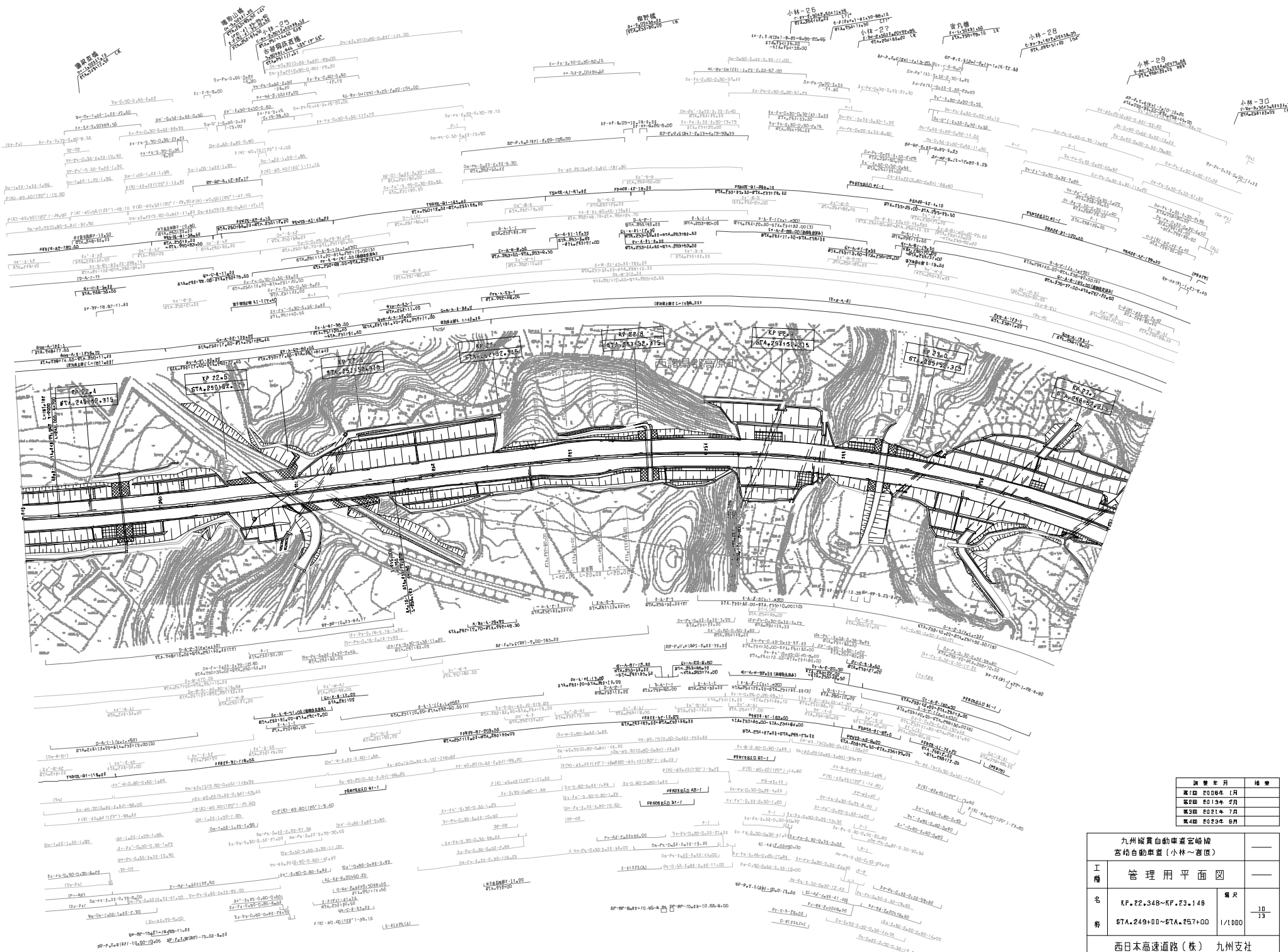
図書年月	種類
第1版 2006年 2月	
第2版 2013年 2月	
第3版 2021年 2月	



九州旅客自動車客線 高松自動車道(小林~高松)		
工種	管理用平面図	
名	KP 21.548~KP 22.348	縮尺
号	STA.241+00~STA.249+00	1/1000
西日本高速道路(株)		九州支社

図 号	年 月	種 別
第 1 号	2006 年 1 月	基本図
第 2 号	2013 年 2 月	改訂



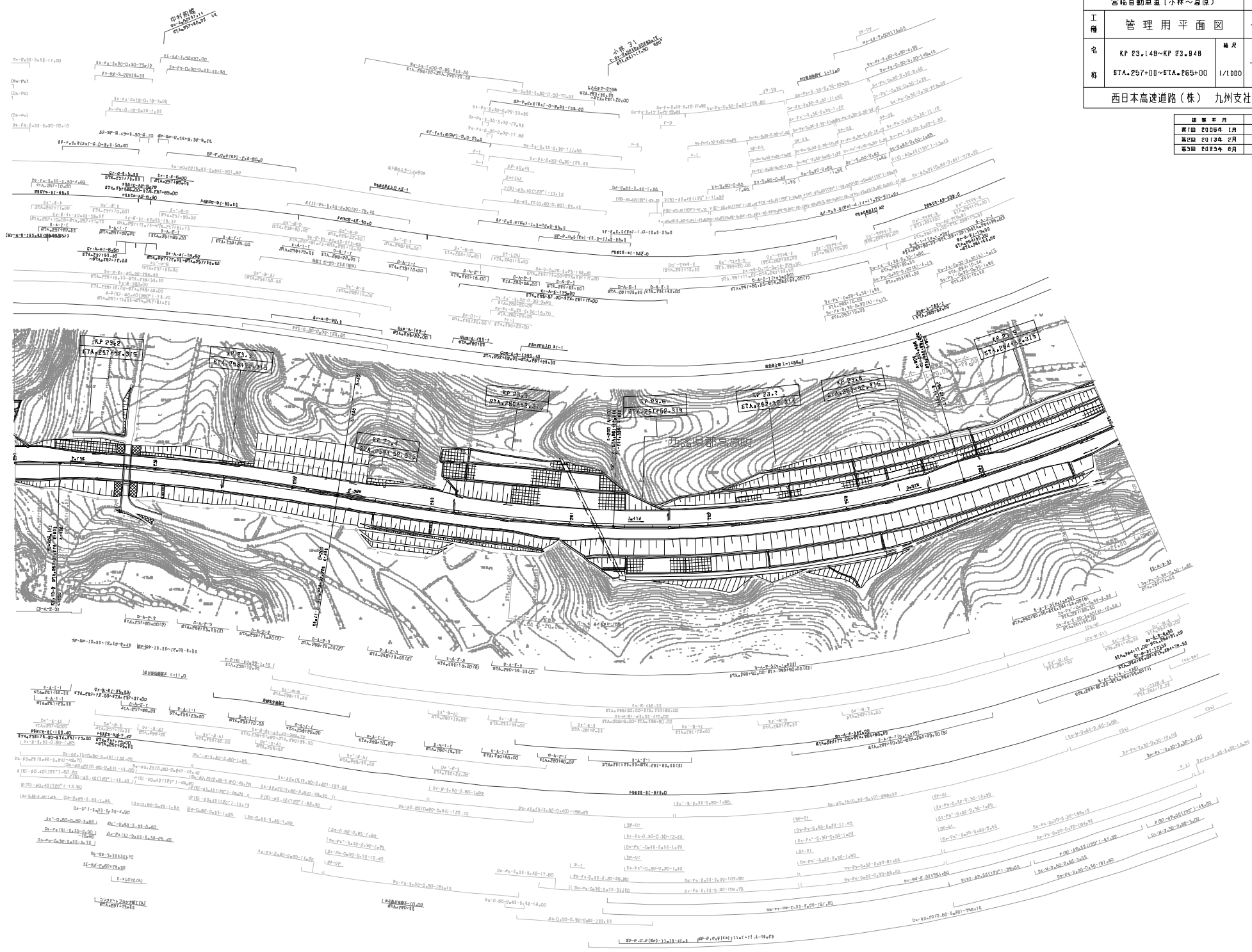


調査年月	備考
第1回 2006年 1月	
第2回 2013年 2月	
第3回 2021年 7月	
第4回 2023年 6月	

九州縦貫自動車道宮崎線 宮崎自動車道(小林~若原)		
工種	管理用平面図	
名	K.P. 22+348.00~K.P. 23+148	幅尺
番	87A.249+00~87A.257+00	1/1000
西日本高速道路(株) 九州支社		

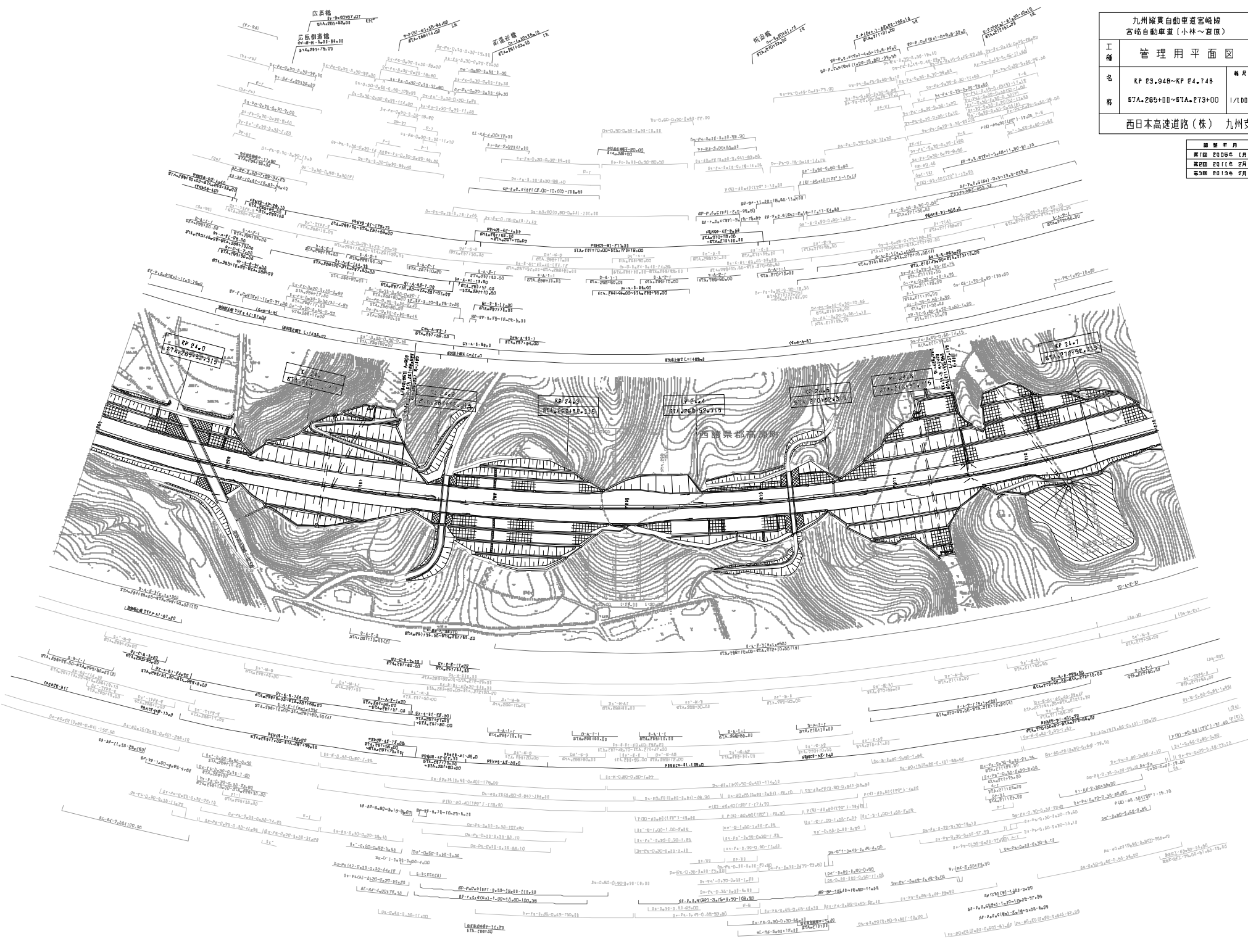
九州旅客自動車道客線 高橋自動車道(小林～高坂)			
工種	管理用平面図	—	
名	KP 23.148~KP 23.948	幅尺	
番	87A.257+00~87A.265+00	1/1000	11 13
西日本高速道路(株) 九州支社			

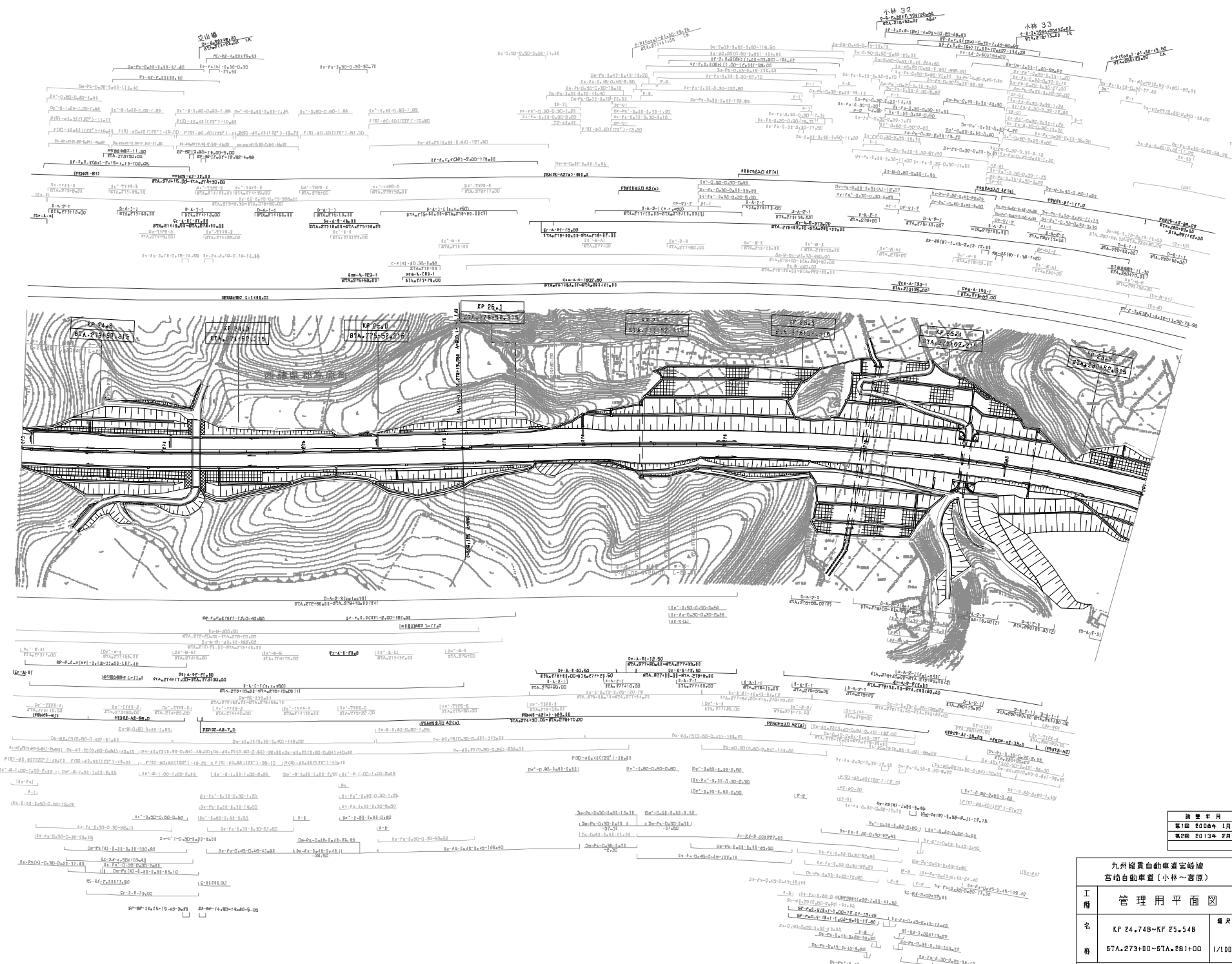
図 号	年 月	種 別
第 1 号	2006年 1月	—
第 2 号	2013年 2月	—
第 3 号	2024年 6月	—



九州旅客自動車道客線 高橋自動車道（小林～高隈）		
工種	管理用平面図	
名	KP 23.948~KP 24.748	幅尺
番	STA.265+00~STA.273+00	1/1000
西日本高速道路（株）九州支社		

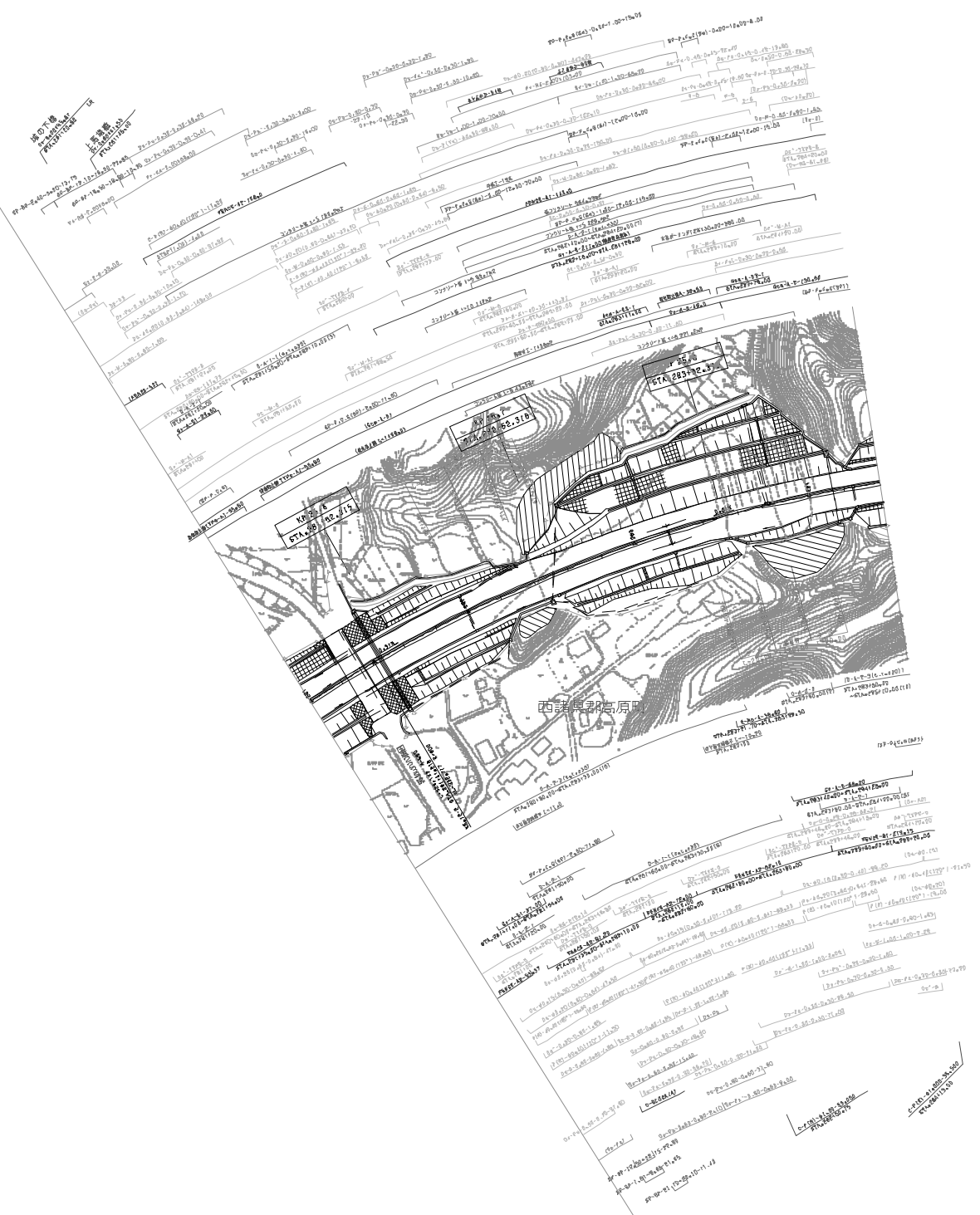
図 号	年 月	種 別
第 1 号	2006 年 1 月	
第 2 号	2014 年 2 月	
第 3 号	2015 年 2 月	





調査年月	備考
昭和 30 年 1 月	
昭和 31 年 2 月	

九州縦貫自動車道宮崎線 宮崎自動車道(小林~若原)		
工種	管理用平面図	
名	KP 24.748~KP 25.548 ETA.273+00~ETA.281+00	縮尺 1/1000
頁		33 13
西日本高速道路(株) 九州支社		



調査年月	種類
第1回 2006年 6月	
第2回 2013年 2月	
第3回 2021年 7月	
第4回 2023年 8月	

九州縦貫自動車道宮崎線 宮崎自動車道(高原～都塚)			
工種	管理用平面図		
名称	K.P. 25.548~K.P. 25.888	幅尺	1/1000 1/25
	E7A.281+00~E7A.284+40		
西日本高速道路(株) 九州支社			

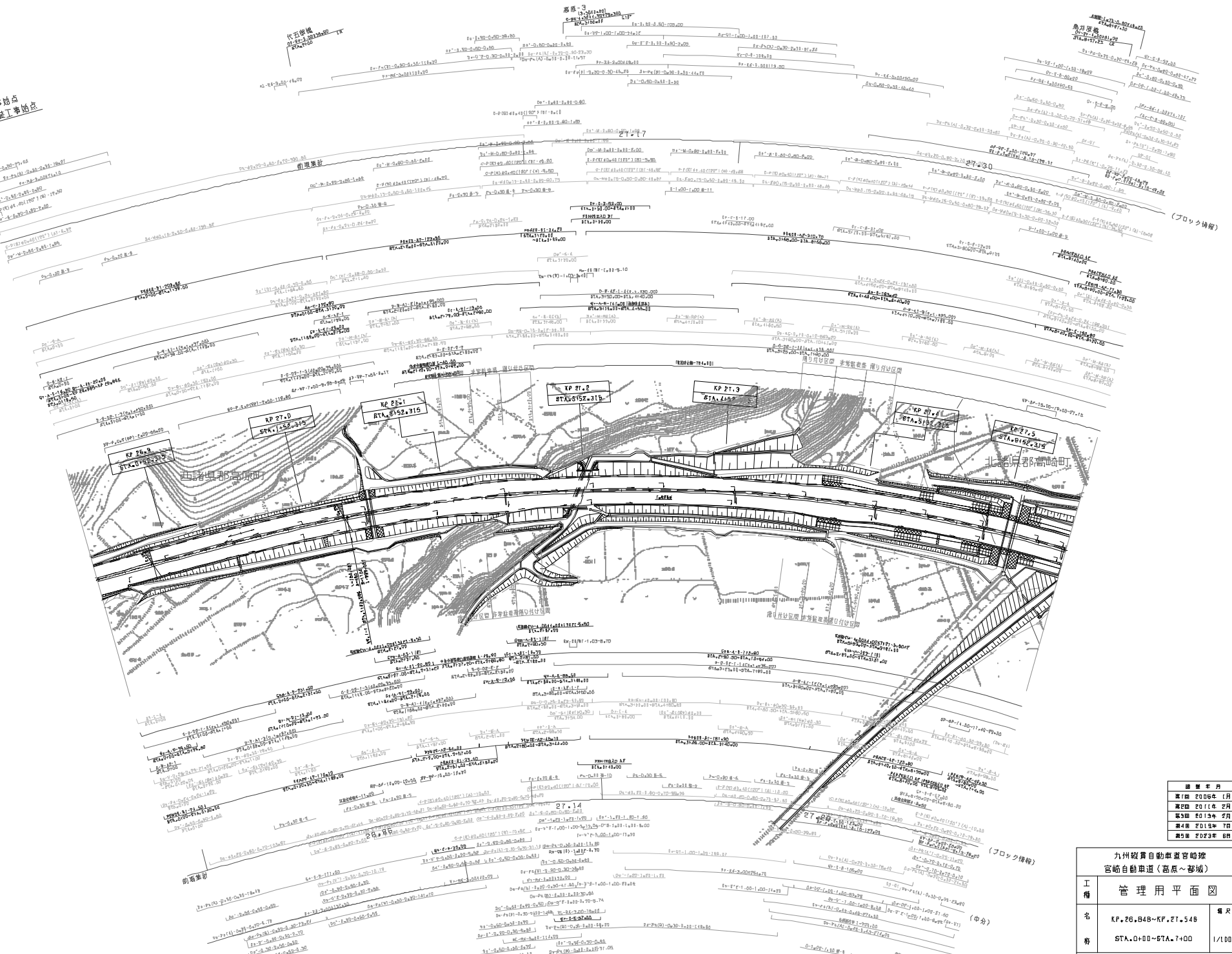


高原舗装工事
C=65+00
L=240+00

年度	月	種別
第1期	2006年 1月	
第2期	2011年 2月	
第3期	2013年 2月	
第4期	2020年 5月	
第5期	2022年 6月	


九州縦貫自動車道宮崎線 宮崎自動車道(高原～都城)		
工種	管理用平面図	
名称	縦断 KP.25+888~KP.26+848 ETA.284+40~ETA.294+00	縦尺 1/1000
西日本高速道路(株) 九州支社		

南田工事地点
高崎橋工事地点



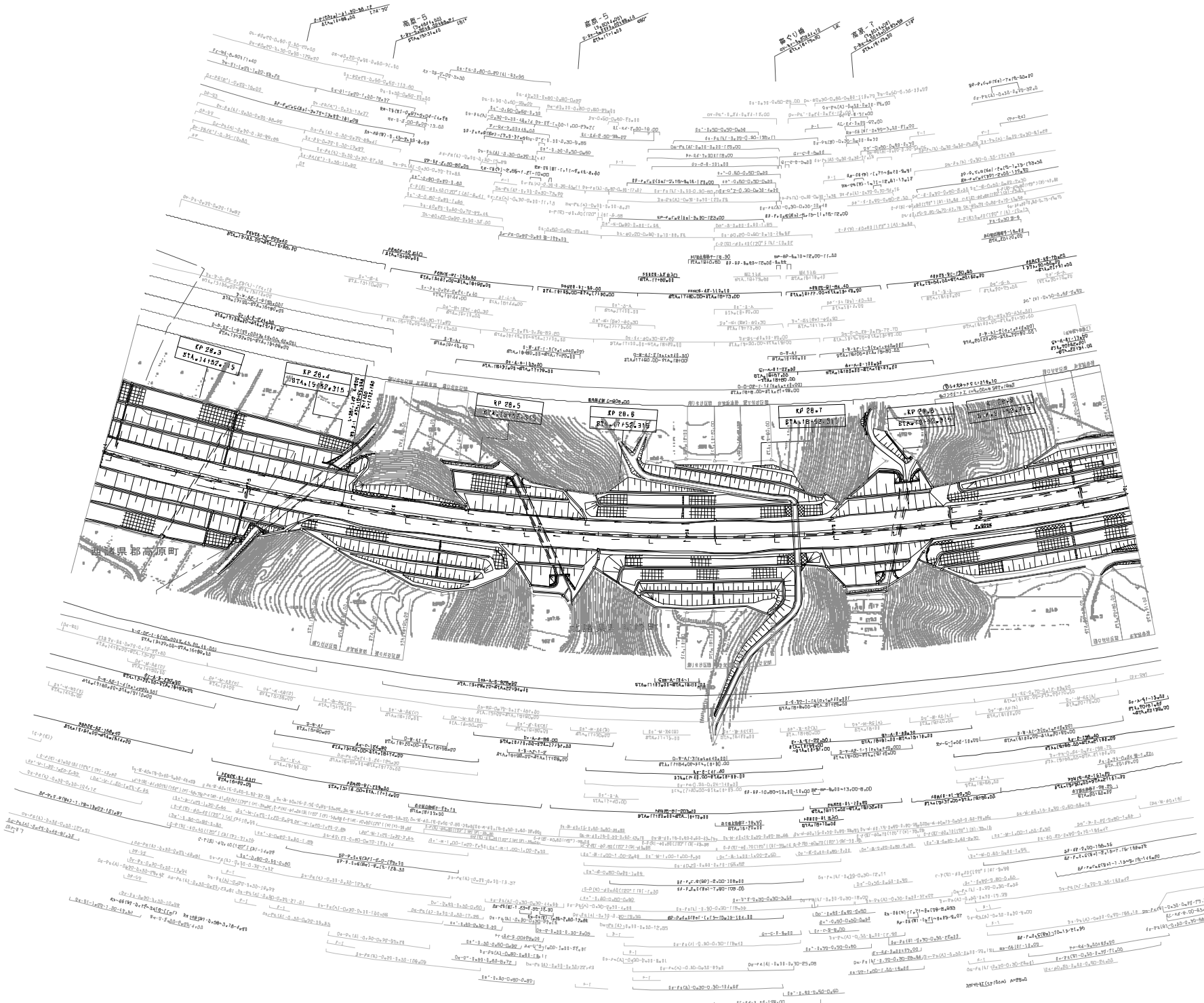
年度	年月	種別
第1期	2006年 1月	
第2期	2014年 2月	
第3期	2015年 2月	
第4期	2015年 7月	
第5期	2015年 7月	

九州縦貫自動車道高崎線 高崎自動車道(高崎~都城)		
工種	管理用平面図	
名	KP.26+00~KP.27+50	幅尺
号	STA.0+00~STA.7+00	1/1000
西日本高速道路(株) 九州支社		



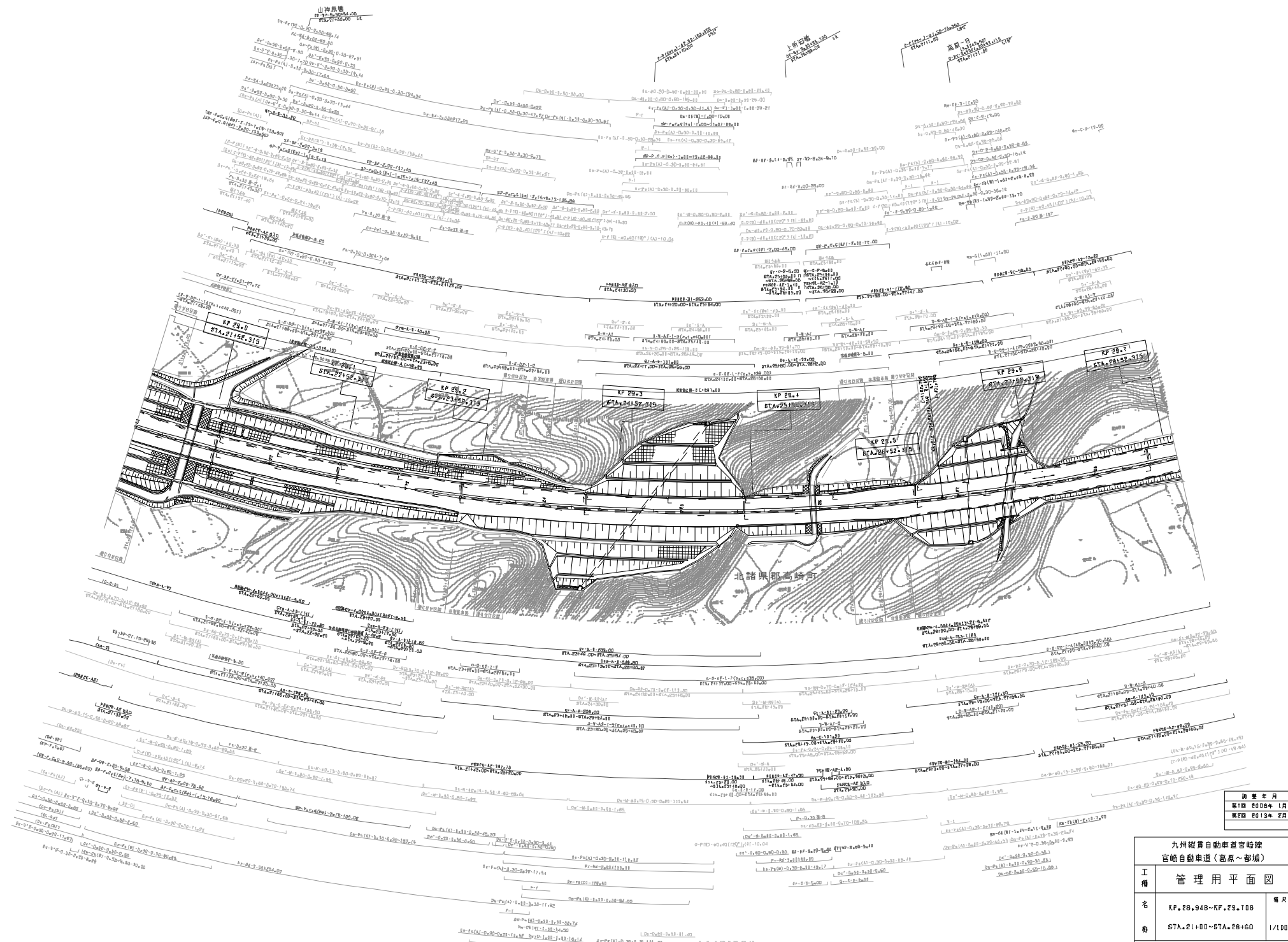
調査年月	備考
第1期 2006年 1月	
第2期 2011年 2月	
第3期 2013年 2月	

九州縦貫自動車道宮崎線 宮崎自動車道(高原~都城)		
工種	管理用平面図	
名称	KP.27.548~KP.29.248 STA.7+100~STA.14+00	幅尺 1/1000
西日本高速道路(株) 九州支社		

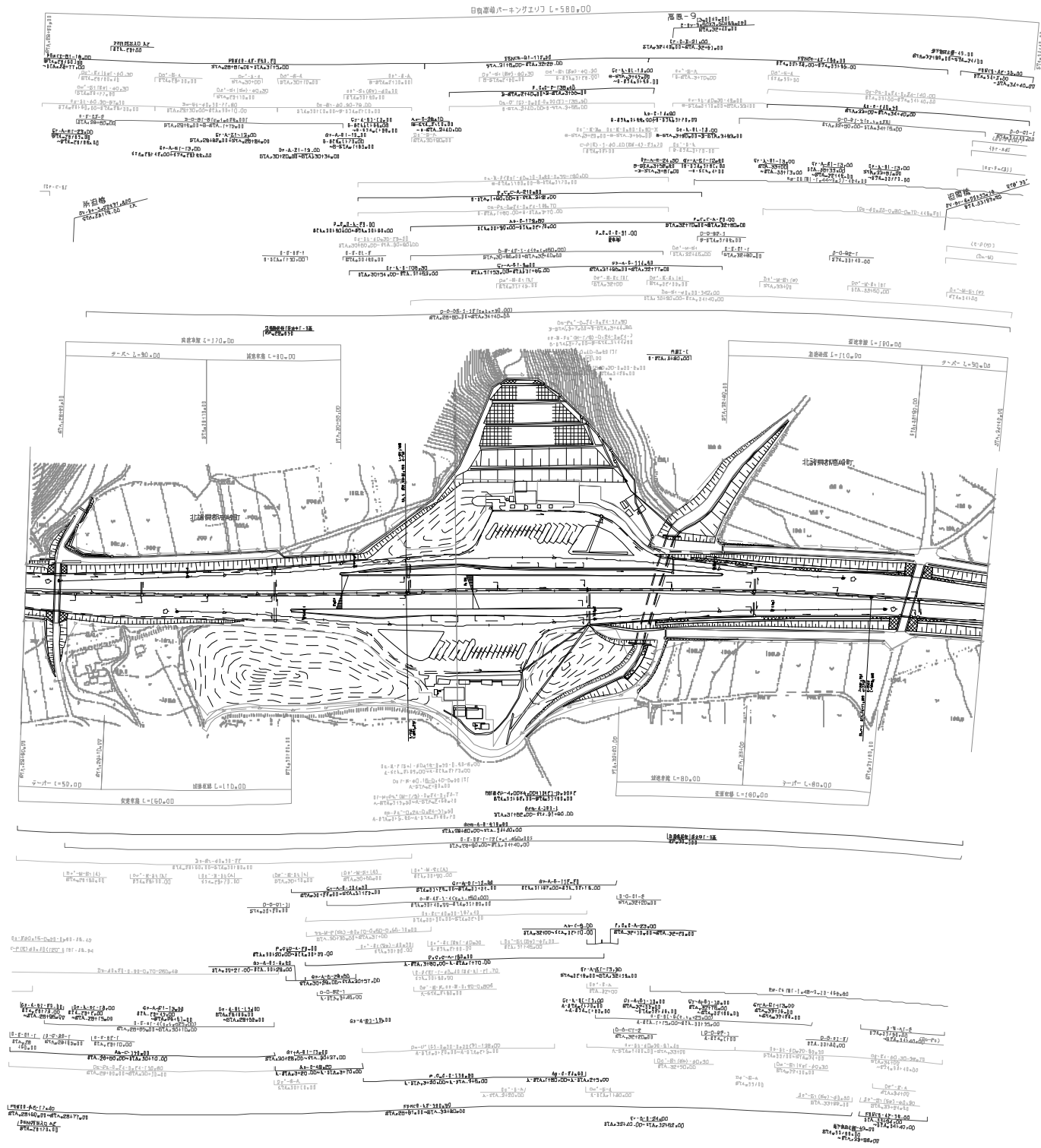


調査年月	備考
第1期 E006年 1月	
第2期 E011年 2月	
第3期 E013年 2月	

九州縦貫自動車道高宮崎線 宮崎自動車道(高原~都城)		
工種	管理用平面図	
名	KP.28.4B~KP.28.94B	幅尺
号	STA.114+00~STA.114+00	1/1000
西日本高速道路(株) 九州支社		

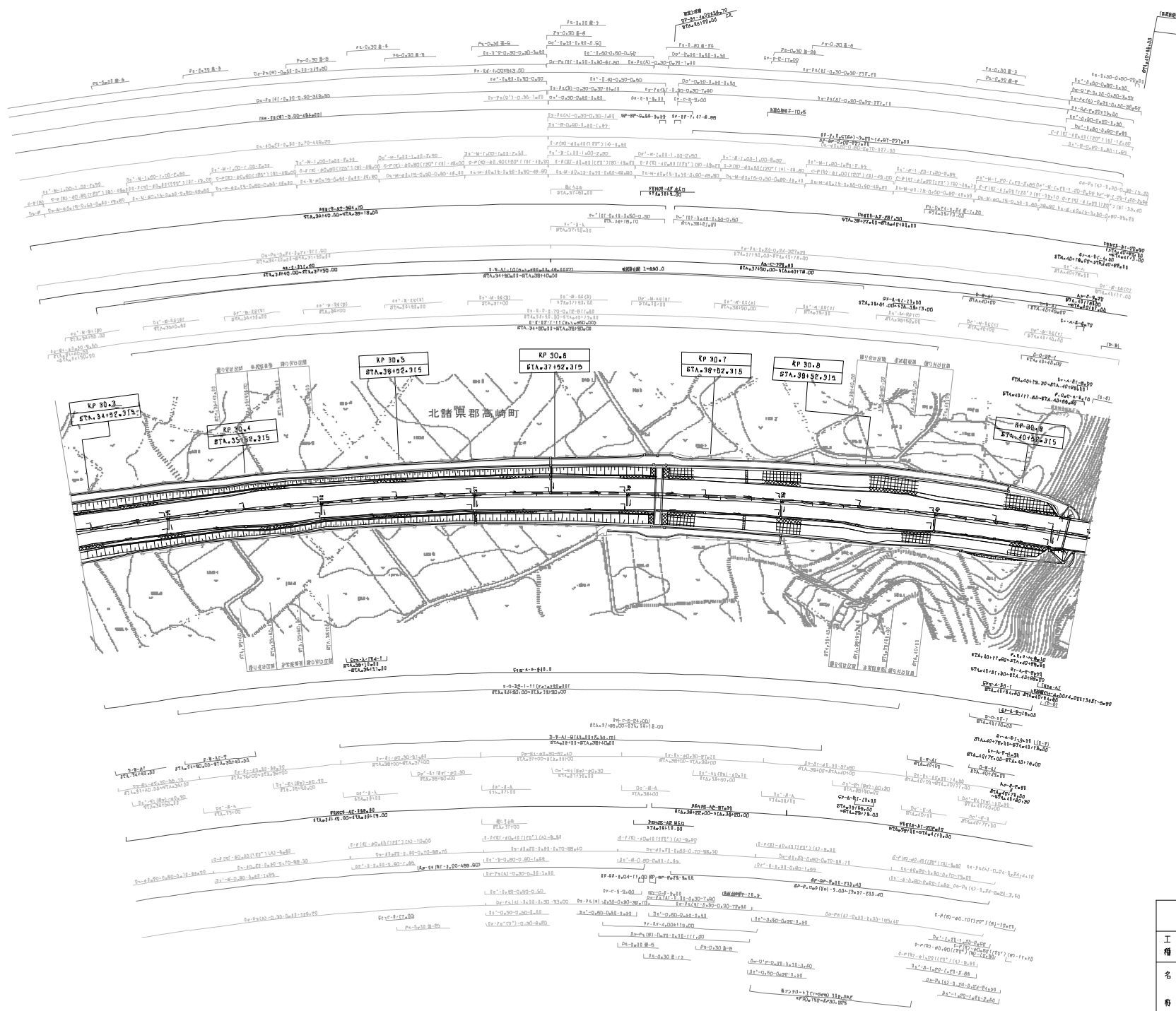


九州縦貫自動車道宮崎線 宮崎自動車道(高原~都城)		
工種	管理用平面図	
名称	KP. 28.948~KP. 29.708 STA. 21+00~STA. 28+60	縮尺 1/1000
西日本高速道路(株) 九州支社		



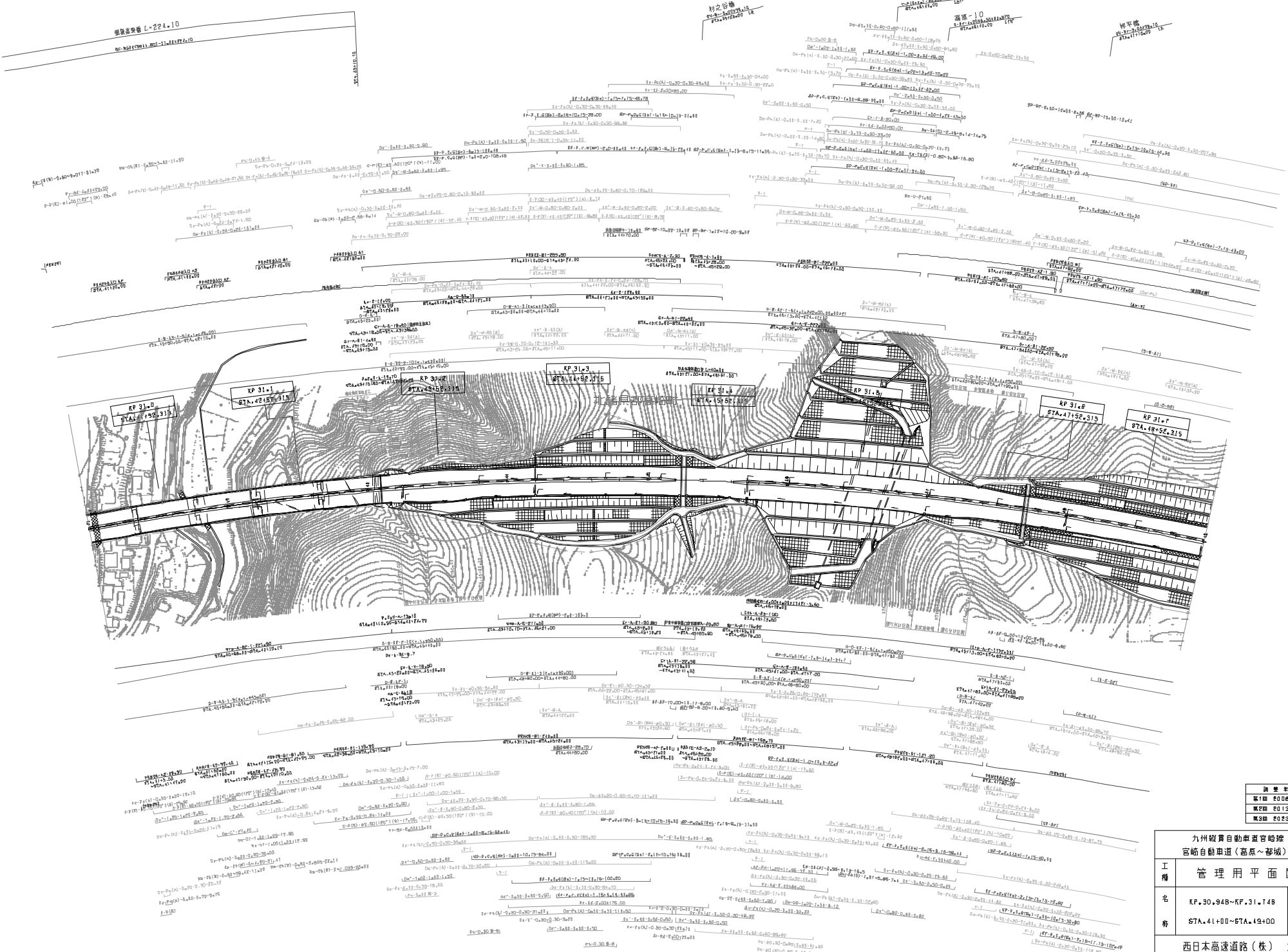
調査年月	備考
第1期 2006年 1月	
第2期 2013年 2月	
第3期 2014年 7月	

九州縦貫自動車道宮崎線 宮崎自動車道(高原~都城)		
工種	管理用平面図	
名	日向駅PA KP. 29.708~KP. 30.288 STA. 28+60~STA. 34+40	縮尺 1/1000 1/25
西日本高速道路(株) 九州支社		



調査年月	備考
昭和 20 年 1 月	
昭和 20 年 1 月	
昭和 20 年 1 月	

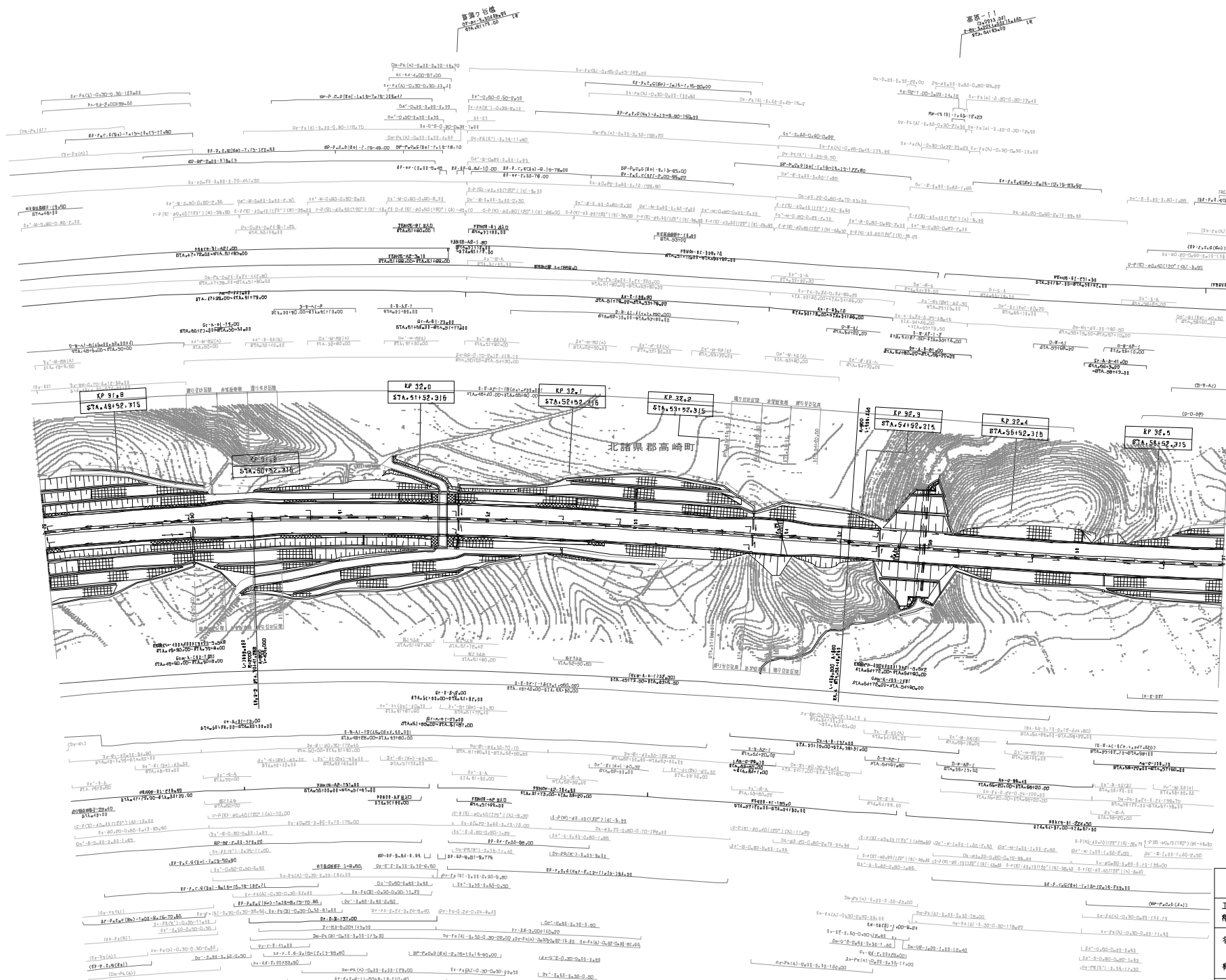
九州縦貫自動車道高崎線 高崎自動車道(高尾～郡城)		
工種	管理用平面図	
名	KP. 30.2B~KP. 30.948	幅尺
号	STA. 34+40~STA. 41+00	1/1000
西日本高速道路(株) 九州支社		



調査年月	備考
昭和30年1月	
昭和31年2月	
昭和32年8月	

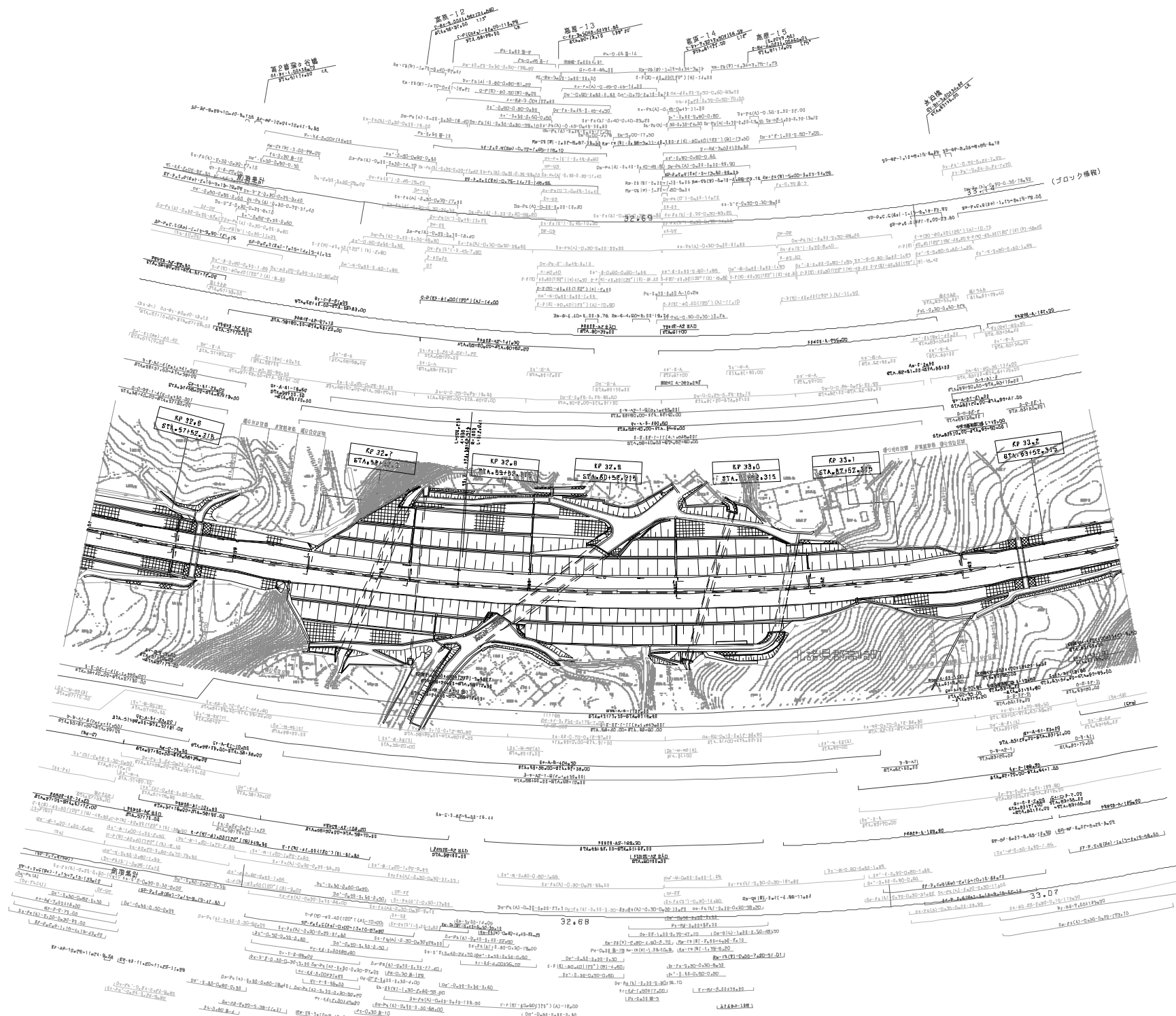
九州縦貫自動車道宮崎峠		宮崎自動車道(高原~都城)	
工種	管理用平面図	縮尺	1/1000
名	KP.30+948~KP.31+748	積尺	9/25
号	STA.41+00~STA.42+00		

西日本高速道路(株) 九州支社




調査年月	備考
昭和 50 年 1 月	
昭和 50 年 2 月	

九州縦貫自動車道宮崎線 宮崎自動車道(高原~都城)		
工種	管理用平面図	
名	K.P. 31.748~K.P. 32.548	幅尺
号	STA. 49+00~STA. 57+00	1/1000
西日本高速道路(株) 九州支社		




年度	年月	種別
第1期	2006年 1月	
第2期	2011年 2月	
第3期	2013年 2月	
第4期	2015年 7月	

九州縦貫自動車道宮崎線 宮崎自動車道(高原~都城)			
工種	管理用平面図		
名	KP.32.548~KP.33.248	積尺	
号	STA.57+00~STA.64+00	1/1000	1/25
西日本高速道路(株) 九州支社			



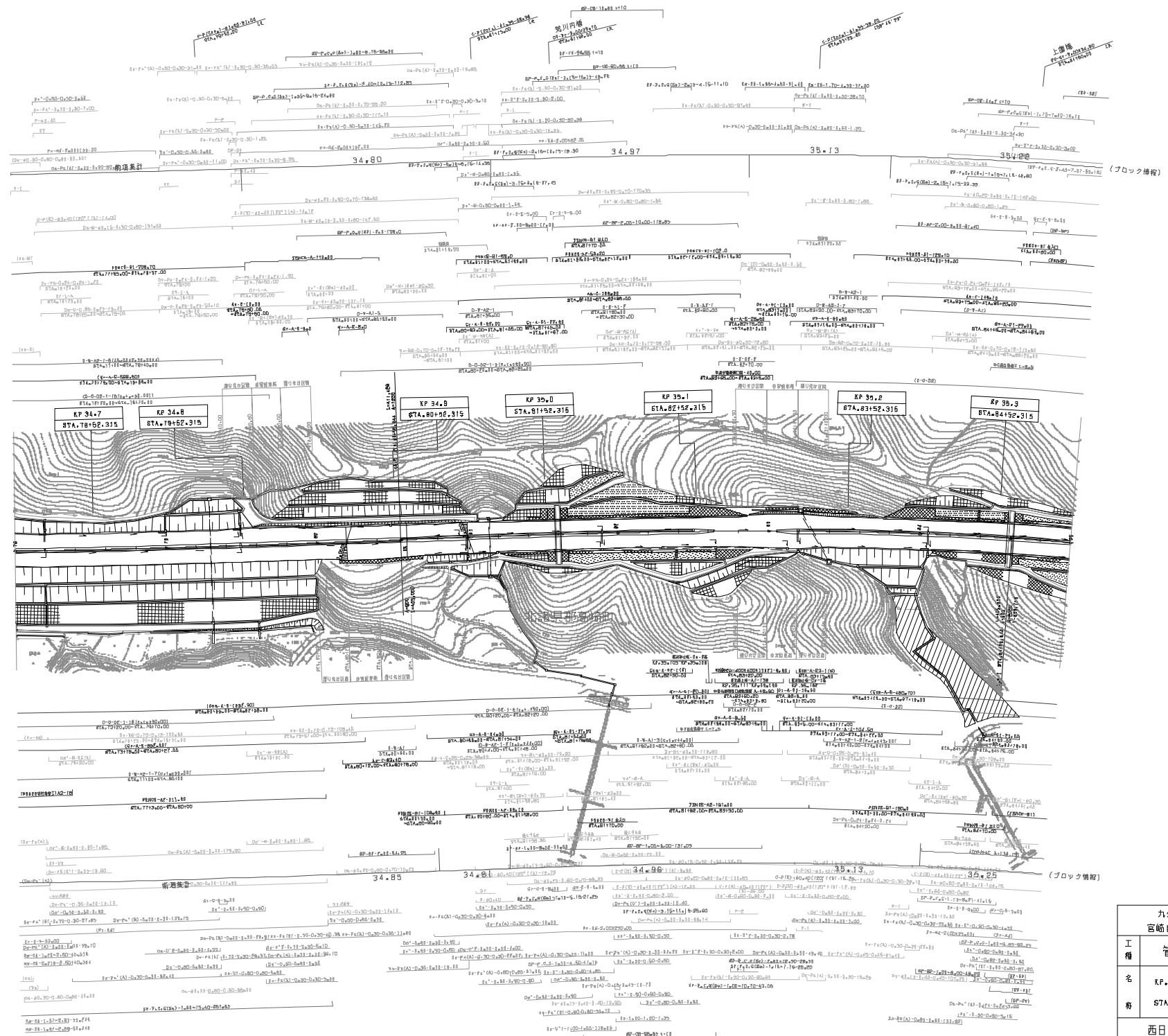
調査年月	備考
第1回 E006年 1月	
第2回 E011年 2月	
第3回 E013年 2月	

九州縦貫自動車道宮崎峠線 宮崎自動車道(高原～都城)			
工種	管理用平面図	欄尺	
名	KP.33.248~KP.33.948	縮尺	1/1000
番	STA.64400~STA.71000		32 頁
西日本高速道路(株) 九州支社			



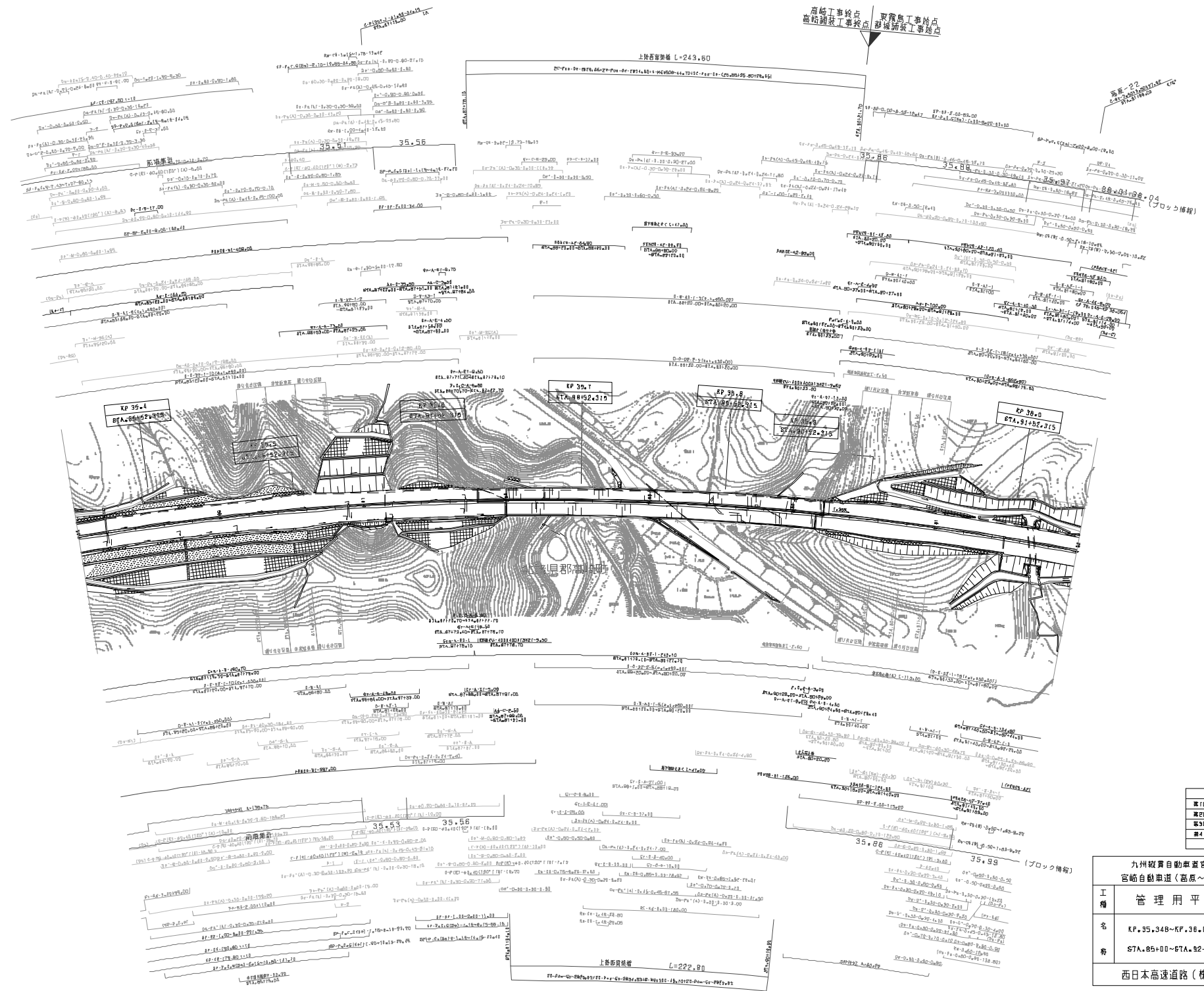
調査年月	備考
昭和 20 年 1 月	
昭和 21 年 2 月	
昭和 21 年 2 月	

九州縦貫自動車道宮崎線 宮崎自動車道(高原～都城)		
工種	管理用平面図	
名	KP. 33.948~KP. 34.648 STA. 71+00~STA. 78+00	縮尺 1/1000
頁		33 頁
西日本高速道路(株) 九州支社		



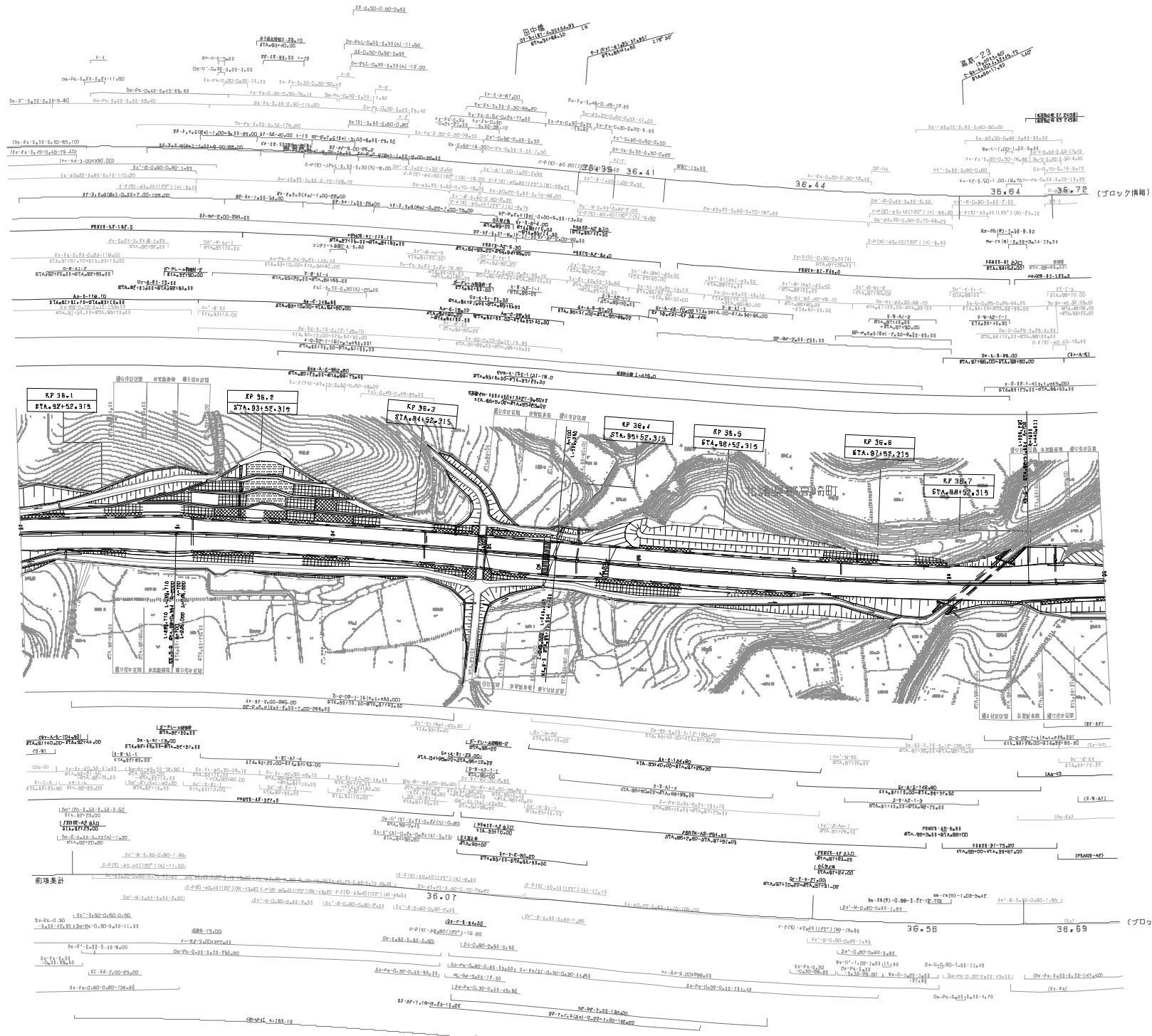
調査年月	備考
第1期 2006年(月)	
第2期 2011年(月)	
第3期 2013年(月)	
第4期 2020年(月)	
第5期 2021年(月)	

九州縦貫自動車道宮崎線 宮崎自動車道(高原～都城)			
工種	管理用平面図	欄尺	
名	KP. 34.848~KP. 35.948	縮尺	1/1000
番	STA. 78+00~STA. 85+00		34 頁
西日本高速道路(株) 九州支社			



測量年月	備考
第1回 2006年 1月	
第2回 2014年 2月	
第3回 2013年 2月	
第4回 2015年 7月	

九州縦貫自動車道宮崎線 高崎自動車道(高原~都城)			
工種	管理用平面図	欄尺	
名	KP.35.348~KP.36.048	縮尺	1/1000
号	STA.85+00~STA.92+00		3/24
西日本高速道路(株) 九州支社			

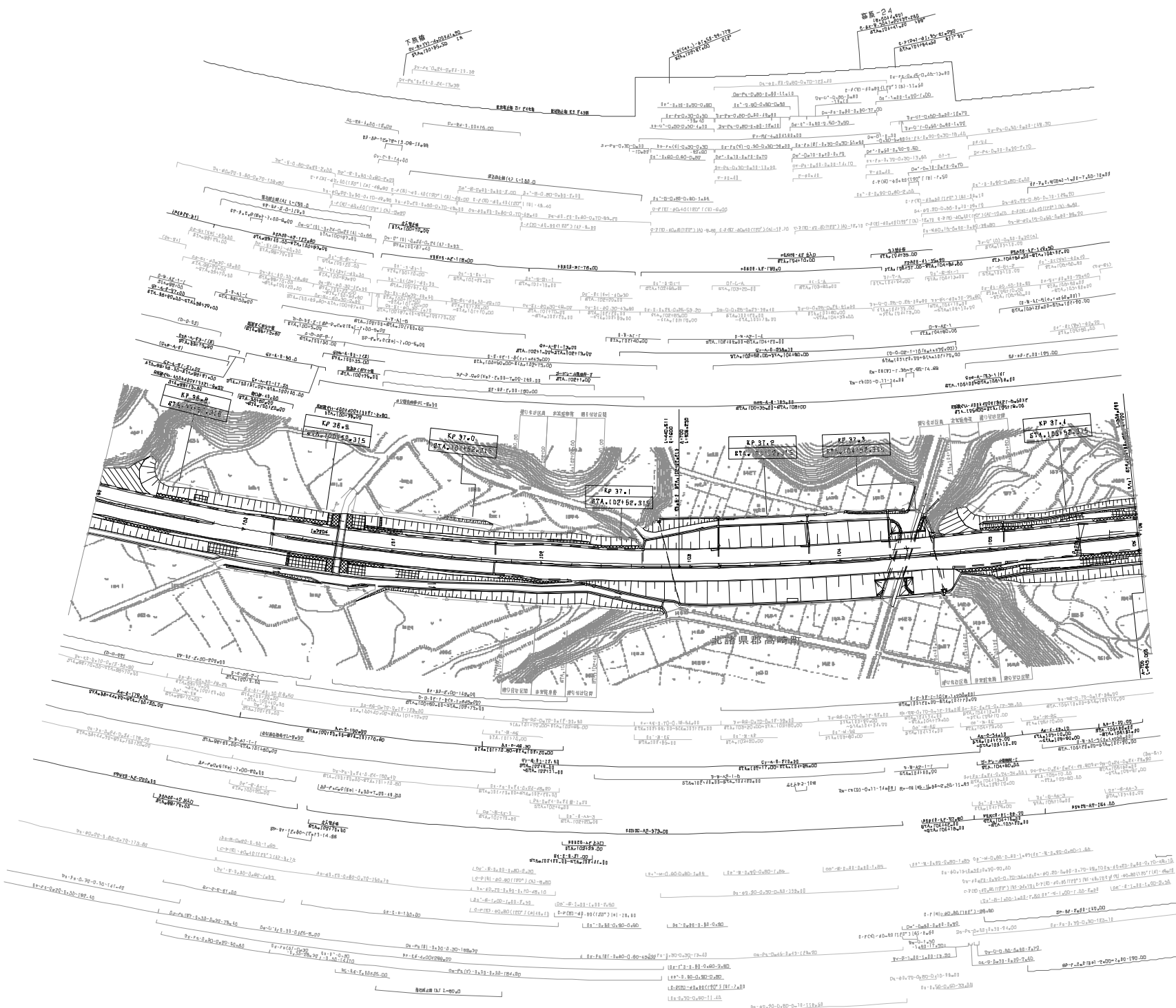


(ブロック情報)

(ブロック情報)

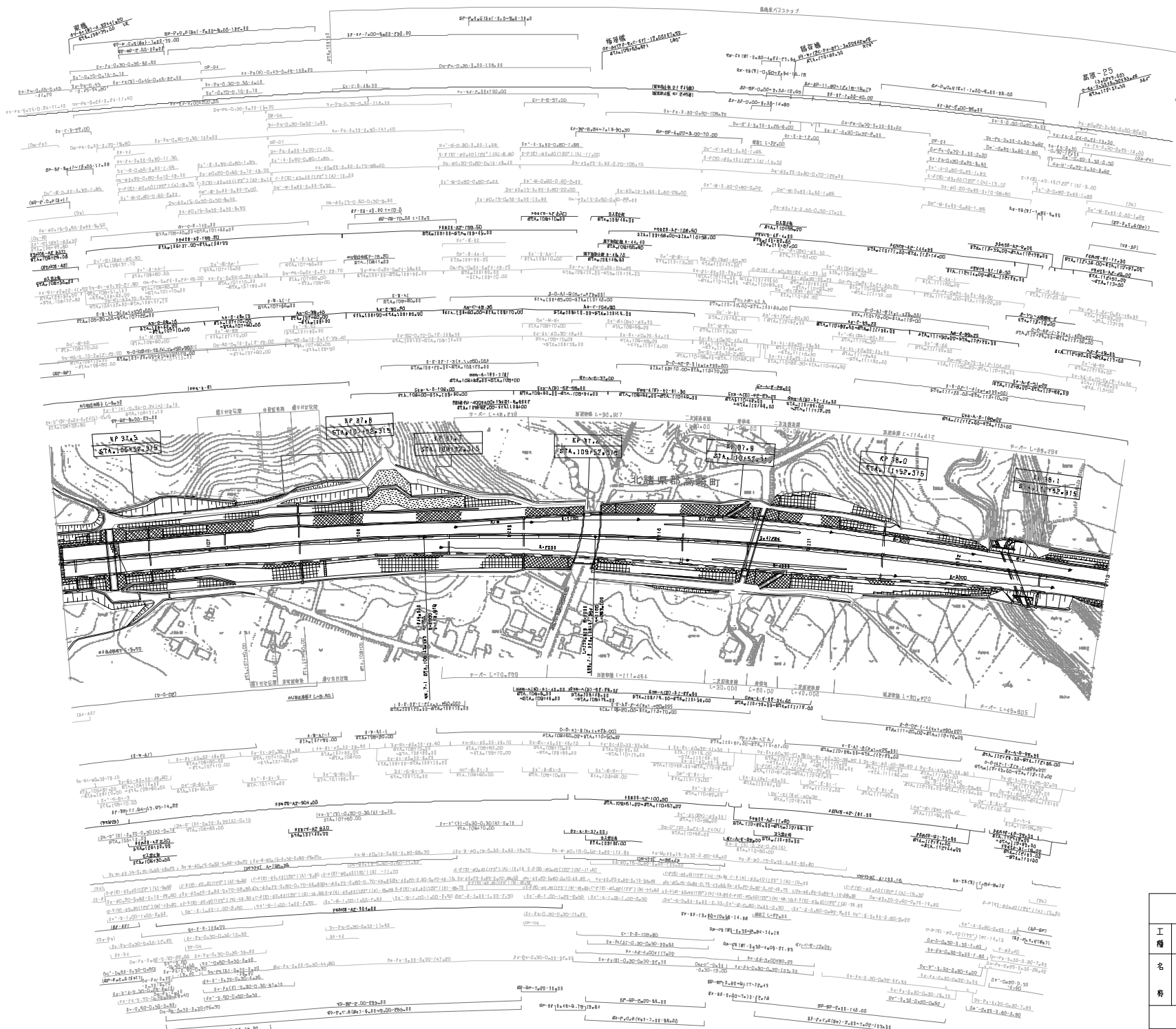
年度	月	種別
第1期	2006年	月
第2期	2014年	2月
第3期	2015年	2月
第4期	2015年	7月

九州縦貫自動車道宮崎線 宮崎自動車道(高原~都城)			
工種	管理用平面図	幅尺	
名称	KP.36.04B~KP.36.74B STA.92+00~STA.92+00	縮尺	1/1000
西日本高速道路(株) 九州支社			



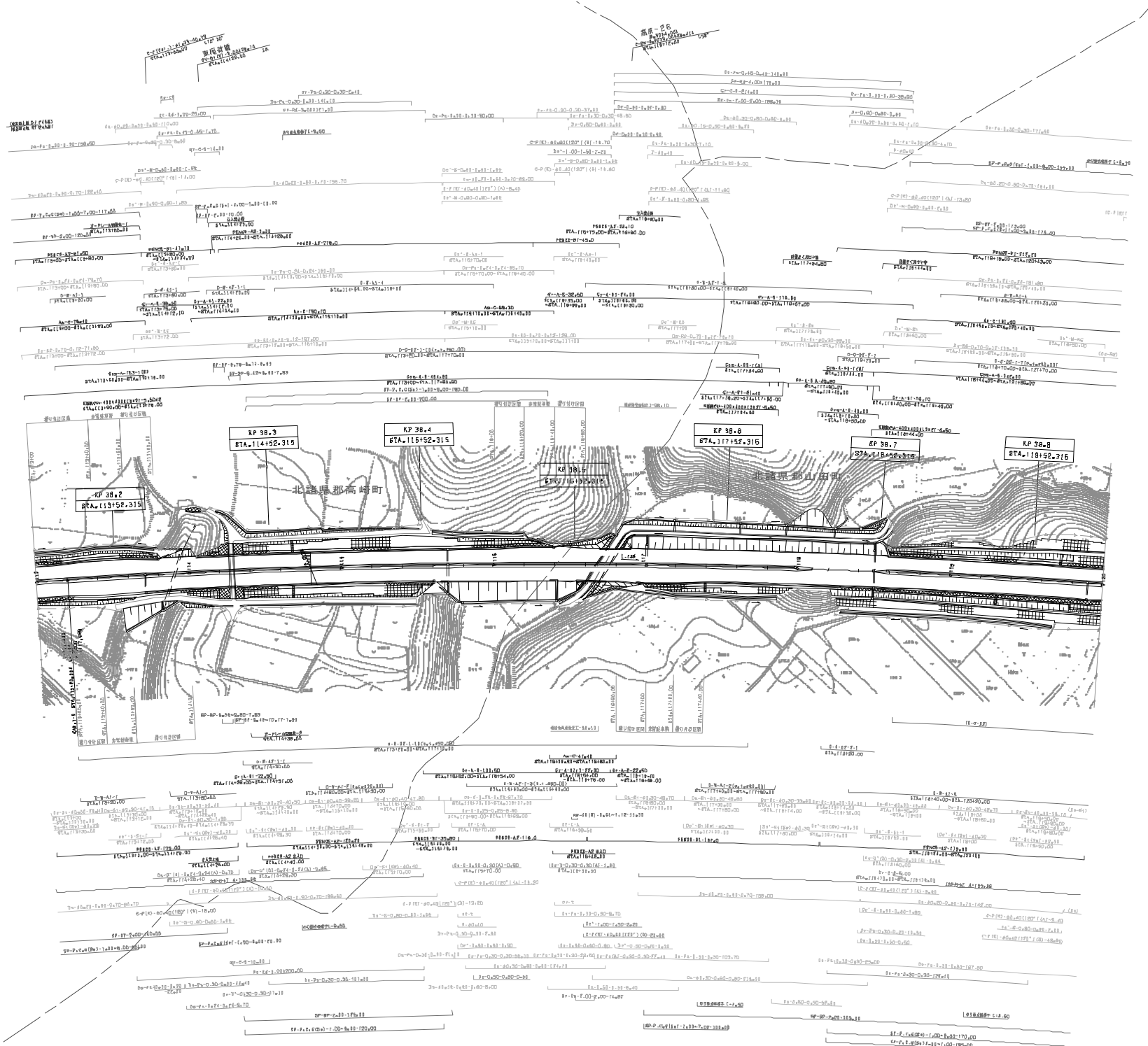
調査年月	備考
第1期 E006年 1月	
第2期 E011年 2月	
第3期 E013年 2月	

九州縦貫自動車道高崎階別立体交差		管理用平面図	
工種	管理用平面図	欄尺	1/1000
名	KP.36.748~KP.37.448	欄尺	1/1000
号	STA.36+00~STA.37+00	欄尺	1/1000
西日本高速道路(株) 九州支社			



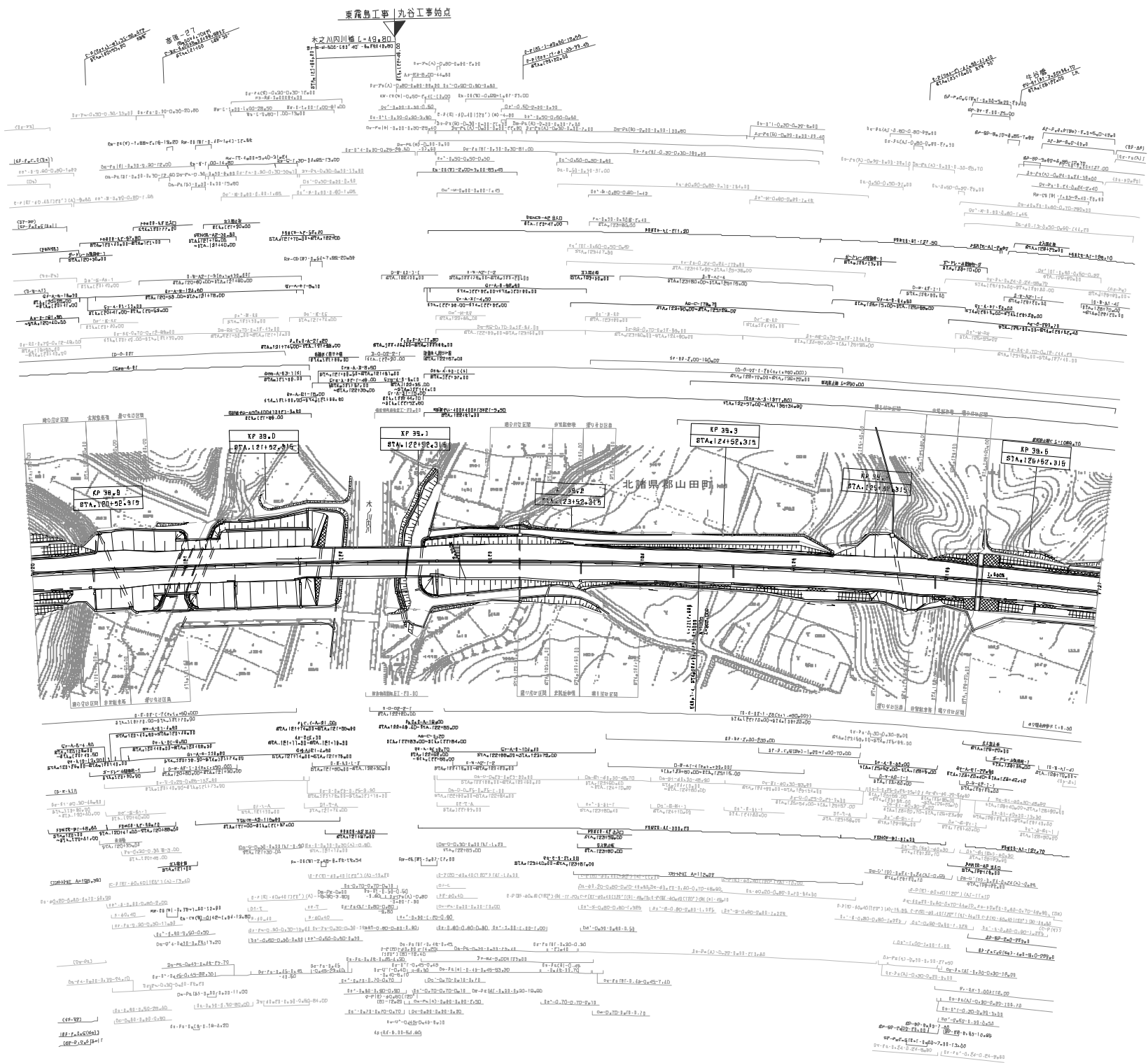
調査年月	備考
昭和 60 年 1 月	
昭和 60 年 2 月	
昭和 60 年 3 月	

九州縦貫自動車道宮崎線 宮崎自動車道(高原～都城)			
工種	管理用平面図	縮尺	1/1000
名	KP.31.448~KP.39.148	冊数	3冊
番	STA.106+00~STA.113+00		
西日本高速道路(株) 九州支社			



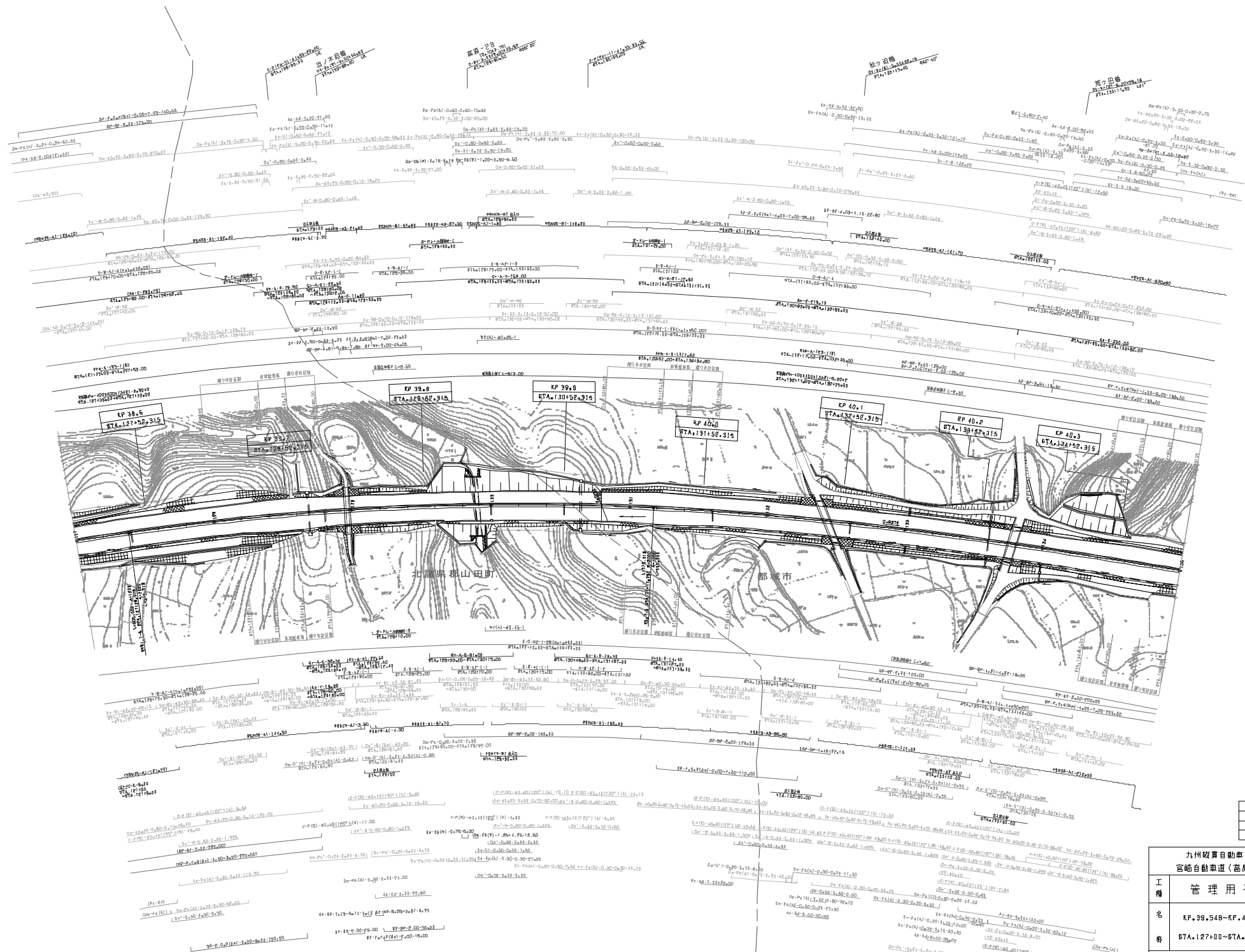
調査年月	備考
第1期 2006年1月	
第2期 2011年2月	
第3期 2013年2月	

九州縦貫自動車道宮崎線 宮崎自動車道(高原～都城)			
工種	管理用平面図	縮尺	1/1000
名番	KP.38.148~KP.38.848 STA.113+00~STA.120+00	縮尺	1/1000
西日本高速道路(株) 九州支社			



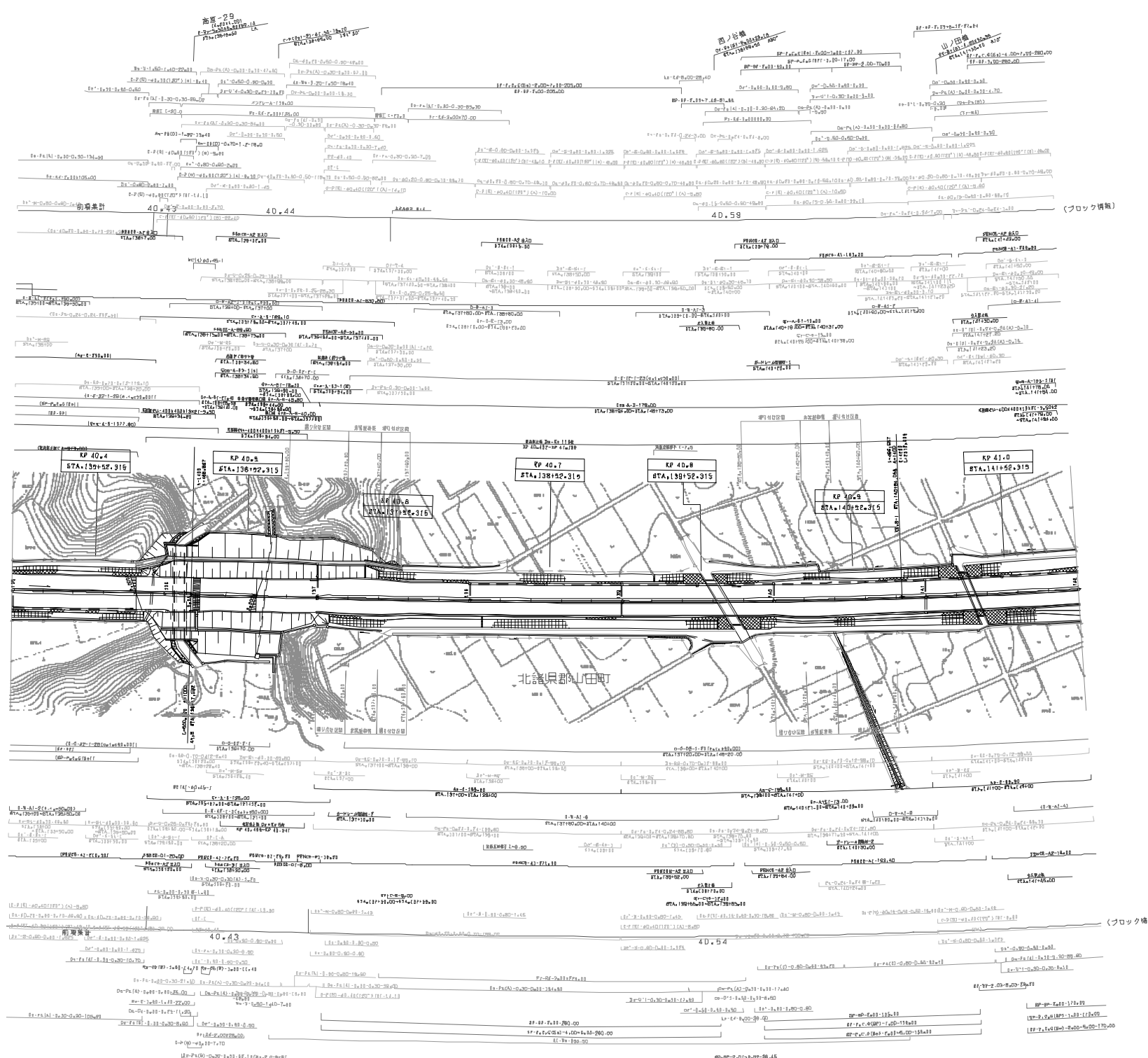
調査年月	備考
第1期 E006年 1月	
第2期 E011年 2月	
第3期 E013年 2月	

九州縦貫自動車道宮崎峠		宮崎自動車道(高原~都城)	
工種	管理用平面図		
名	K.P.38、B48~K.P.39、548	幅尺	
縮	STA.120+00~STA.127+00	1/1000	20 25
西日本高速道路(株) 九州支社			



調査年月	備考
第1期 E006年 1月	
第2期 E011年 2月	
第3期 E013年 2月	

九州縦貫自動車道高崎峠		
高崎自動車道(高原~都城)		
工種	管理用平面図	
名	KP.39.548-KP.40.948	幅尺
番	STA.127+00-STA.125+00	1/1000
西日本高速道路(株) 九州支社		



(ブロック構成)

(ブロック構成)

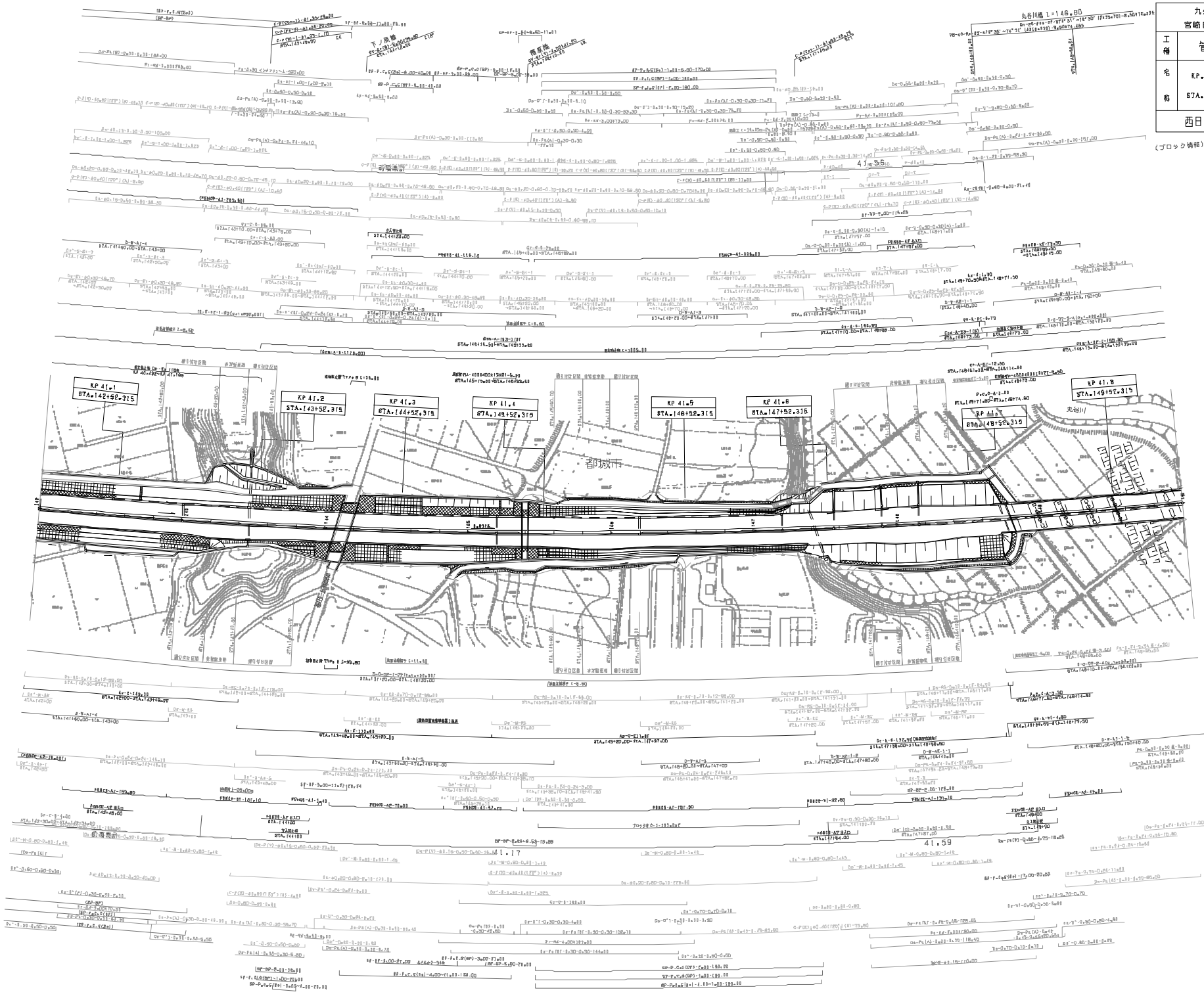
年度	月	種別
第1期	2006年	1月
第2期	2011年	2月
第3期	2013年	2月
第4期	2015年	7月

九州縦貫自動車道宮崎線 宮崎自動車道(高原～都城)		
工種	管理用平面図	
名称	KP.40.348~KP.41.048	幅尺
番号	STA.135+00~STA.142+00	1/1000
西日本高速道路(株) 九州支社		

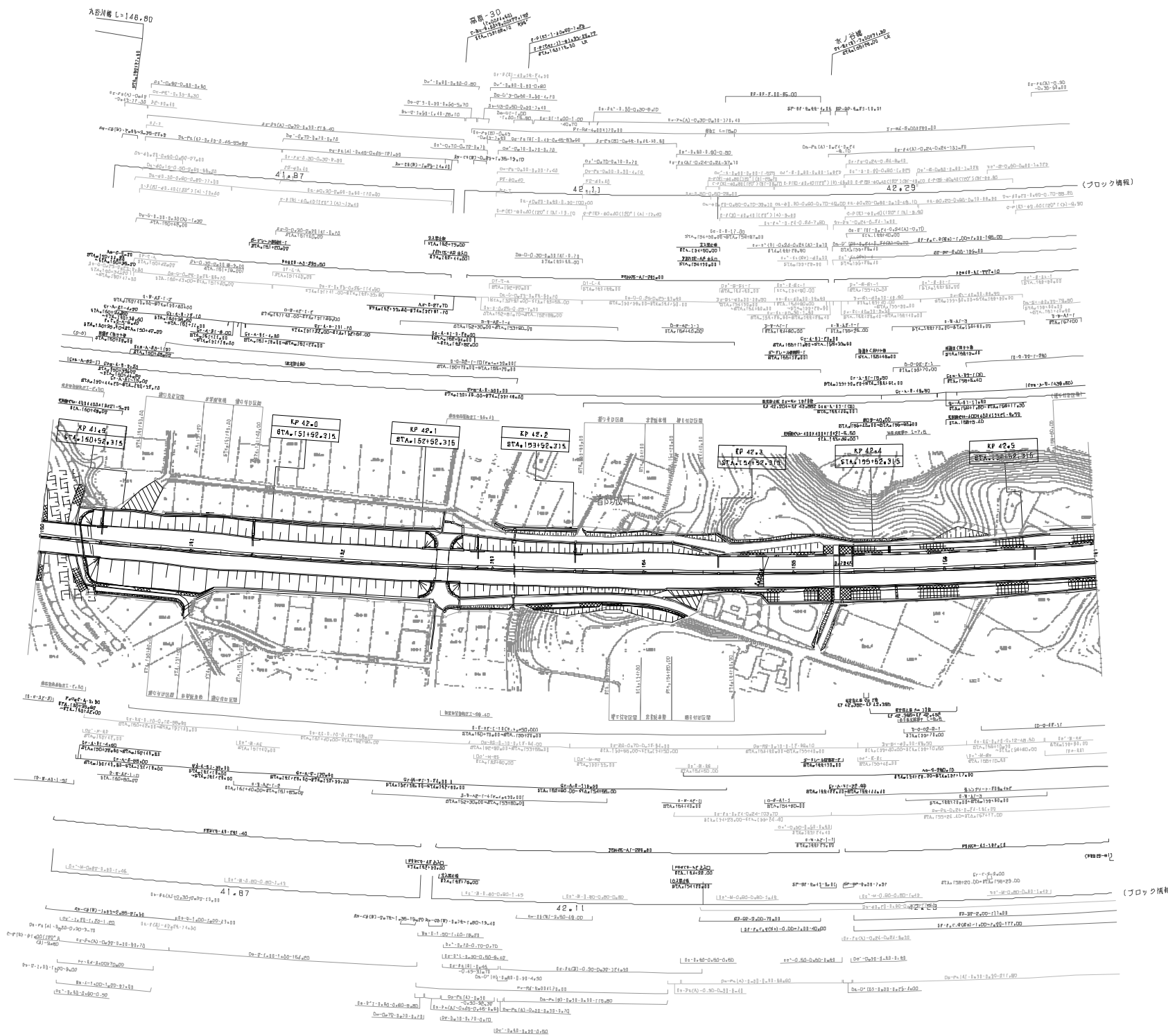
九州縦貫自動車道宮崎線 宮崎自動車道(高原～都塚)			
工種	管理用平面図		
名称	KP.41.048~KP.41.848	縮尺	1/1000
番	STA.142+00~STA.150+00	冊数	89
西日本高速道路(株)九州支社			

(ブロック情報)

図番	年月	内容
第1図	2006年 1月	
第2図	2011年 2月	
第3図	2019年 2月	
第4図	2019年 7月	
第5図	2023年 8月	

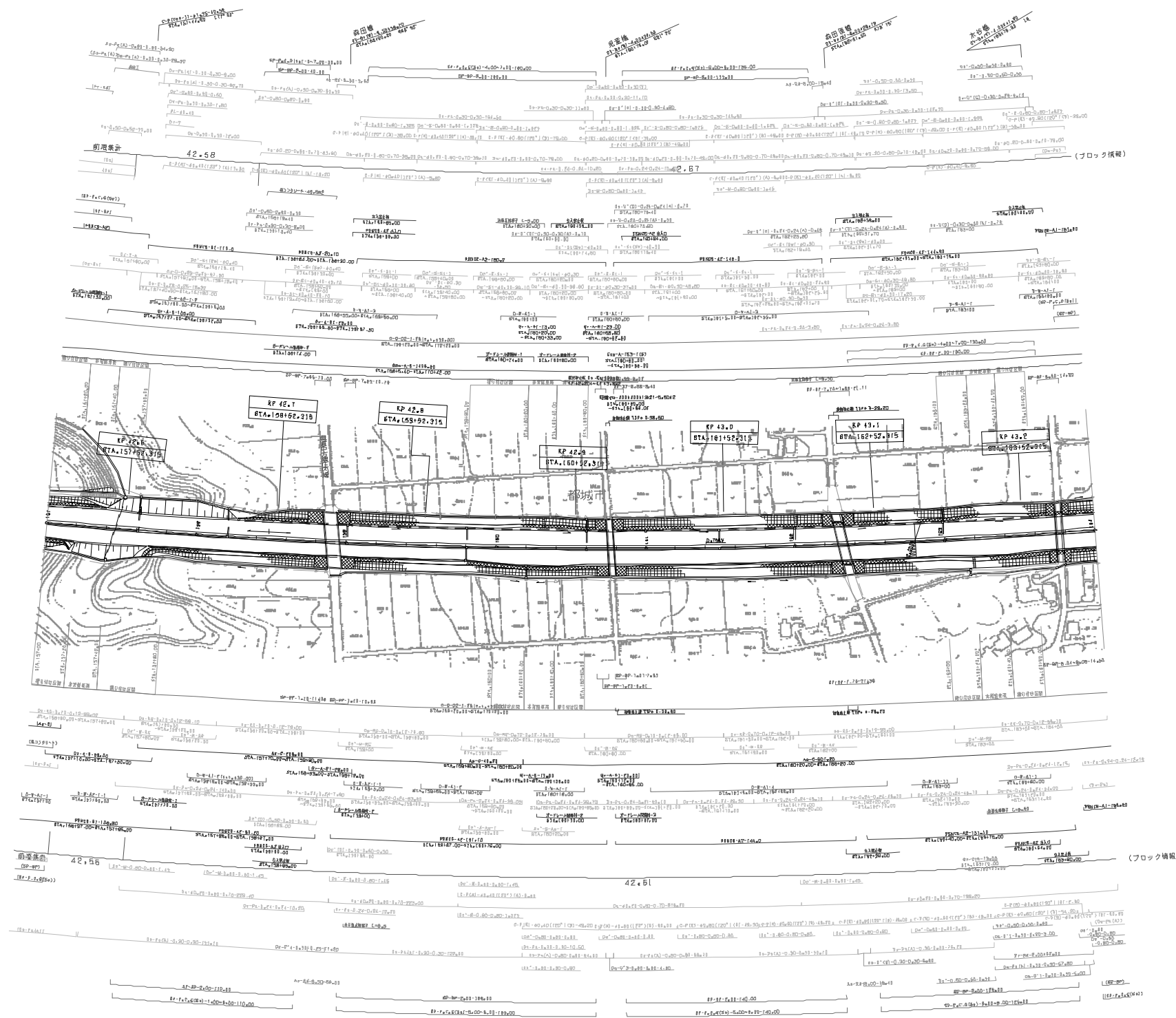


(ブロック情報)



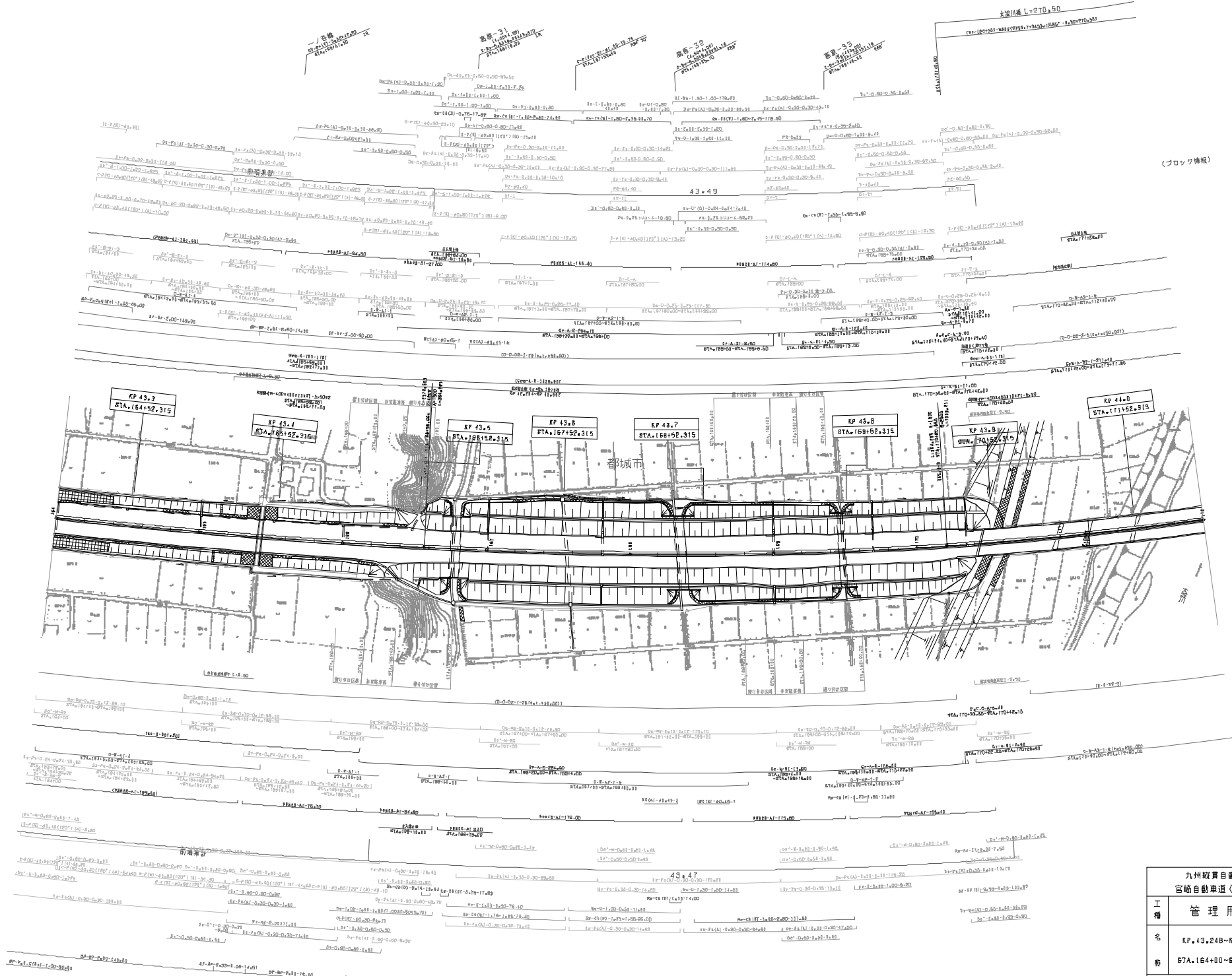
年度	月	種別
第1期	2006年	月
第2期	2014年	2月
第3期	2013年	2月
第4期	2013年	7月

九州縦貫自動車道宮崎線 宮崎自動車道(高原～都城)			
工種	管理用平面図	幅尺	
名称	K.P.41, B4B~K.P.42, E.54B	縮尺	1/1000
備考	STA.150+00~STA.157+00	枚数	24
西日本高速道路(株) 九州支社			



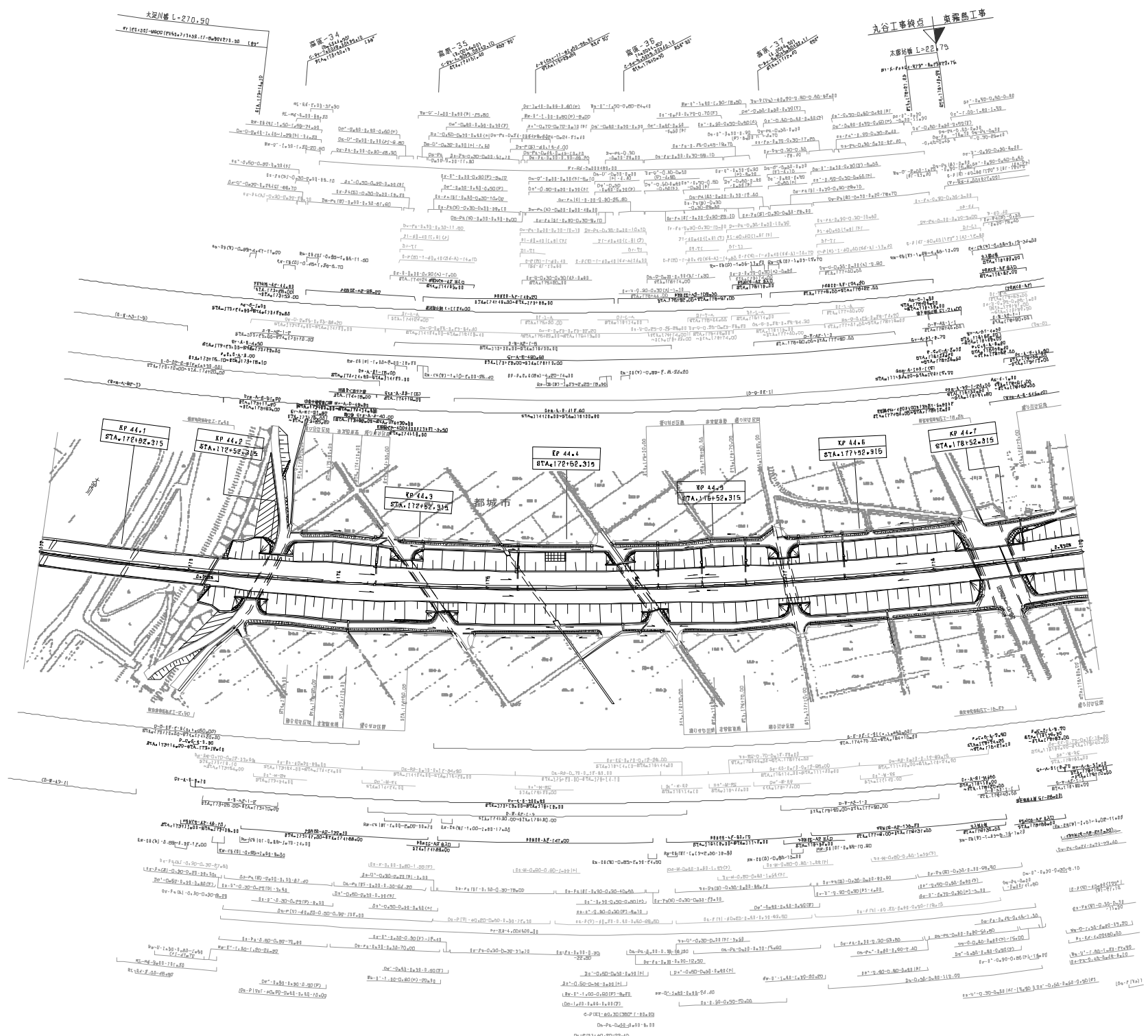
年度	年月	種別
第1期	2006年 1月	
第2期	2011年 2月	
第3期	2013年 2月	
第4期	2015年 7月	

九州縦貫自動車道宮崎線 宮崎自動車道(高原～都城)			
工種	管理用平面図	欄尺	
名	KP.42.548~KP.43.248	縮尺	1/1000
番	STA.157+00~STA.164+00	縮尺	1/1000
西日本高速道路(株) 九州支社			

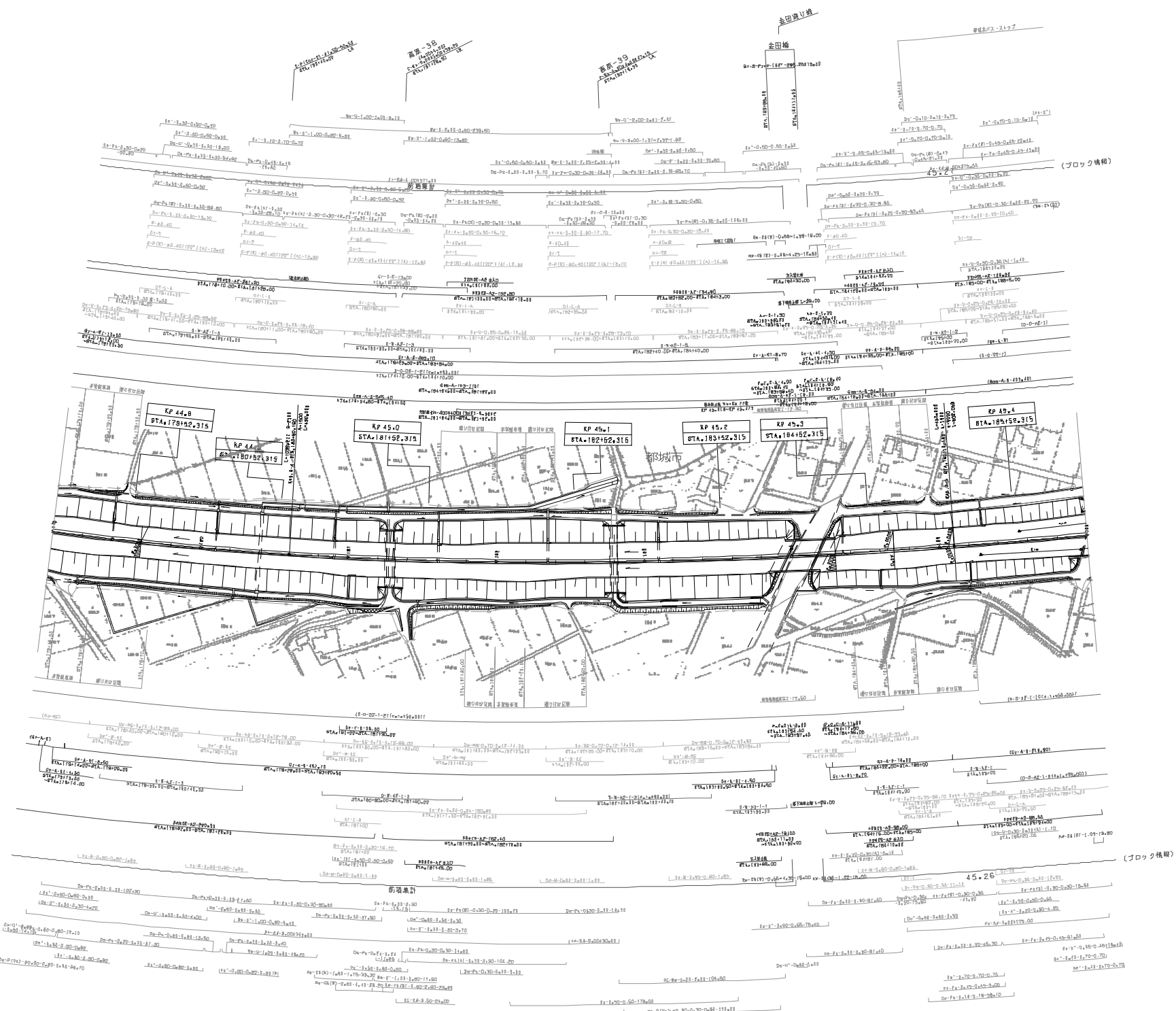


年度	年月	種別
第1期	2006年 1月	
第2期	2011年 12月	
第3期	2013年 2月	
第4期	2015年 7月	

九州縦貫自動車道宮崎線 宮崎自動車道(高原～都城)			
工種	管理用平面図	欄尺	
名	KP.43.248~KP.44.048	縮尺	1/1000
番	STA.164+00~STA.172+00		
西日本高速道路(株) 九州支社			



九州縦貫自動車道宮崎線 宮崎自動車道(高原~都城)			
工種	管理用平面図		
名称	RP.44.048~RP.44.748	縮尺	1/1000
備考	STA.172+00~STA.179+00	図式	
西日本高速道路(株) 九州支社			



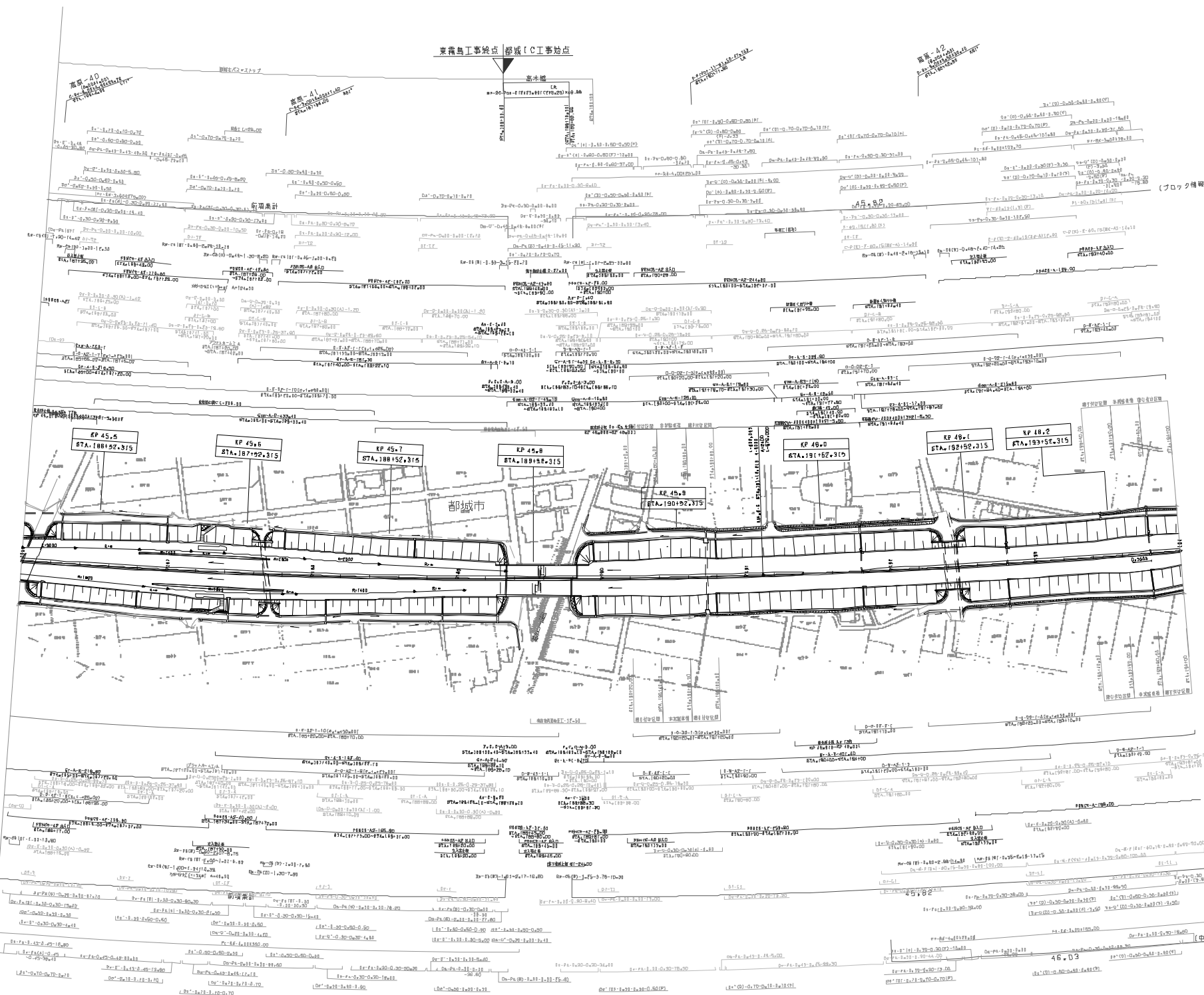
(ブロック情報)

(ブロック情報)

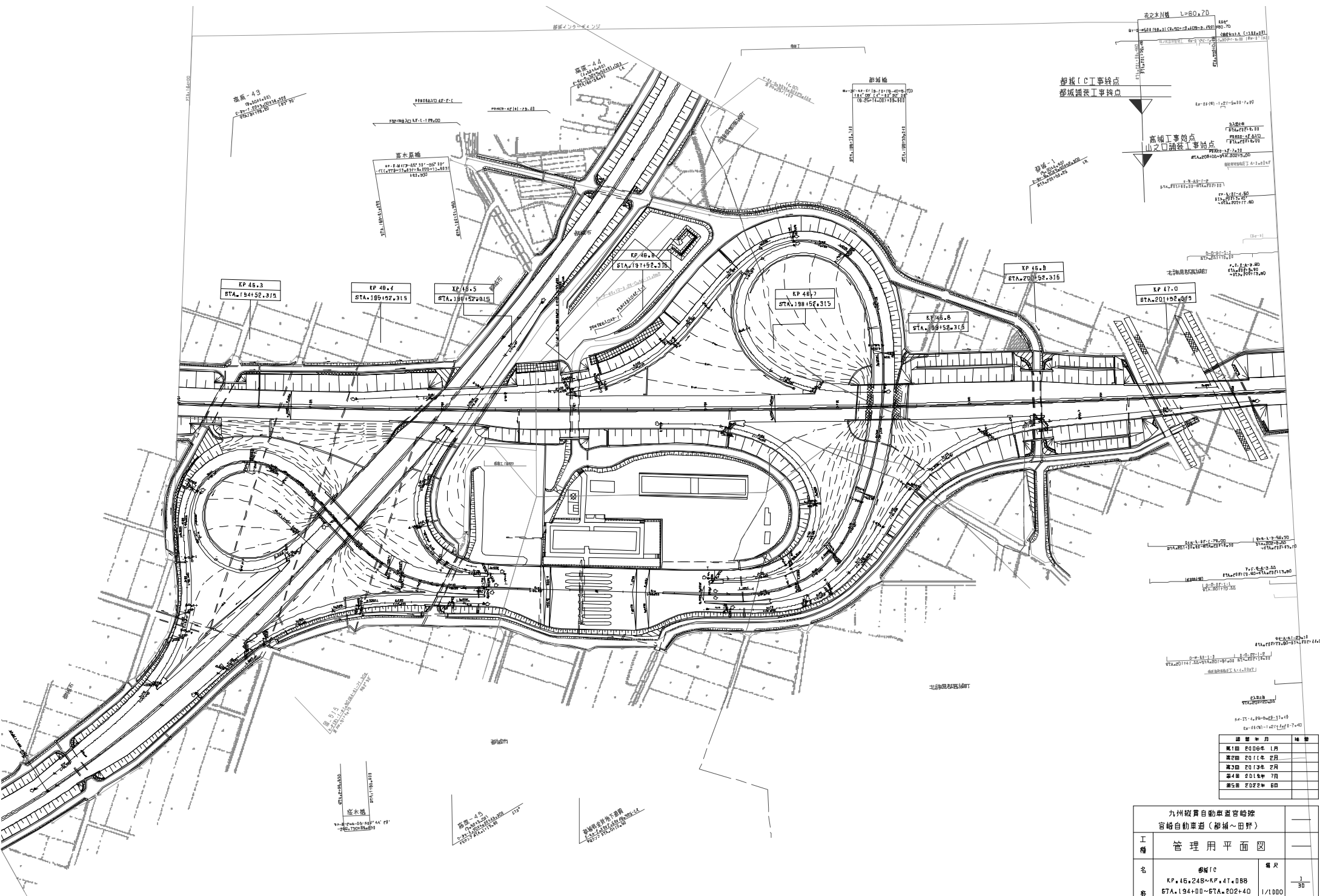
調査年月	補完
昭和 60 年 1 月	
昭和 61 年 2 月	
昭和 61 年 7 月	

九州縦貫自動車道宮崎線 宮崎自動車道(高原~都城)			
工種	管理用平面図		
名	KP.4.748~KP.45.448	縮尺	1/1000
番	STA.179+00~STA.186+00	頁	88
西日本高速道路(株) 九州支社			

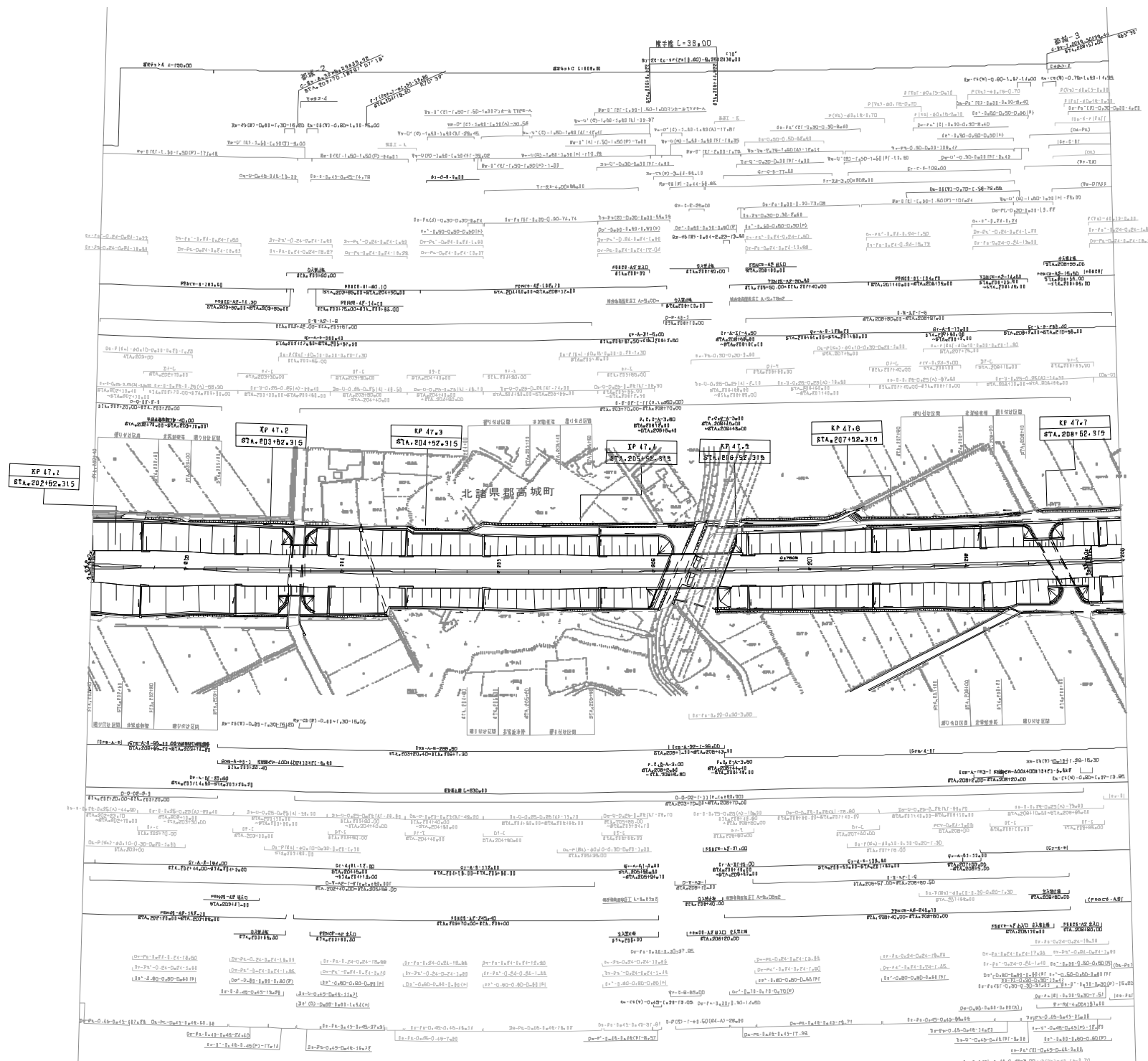
東海島工事線点 郡城IC工事始点



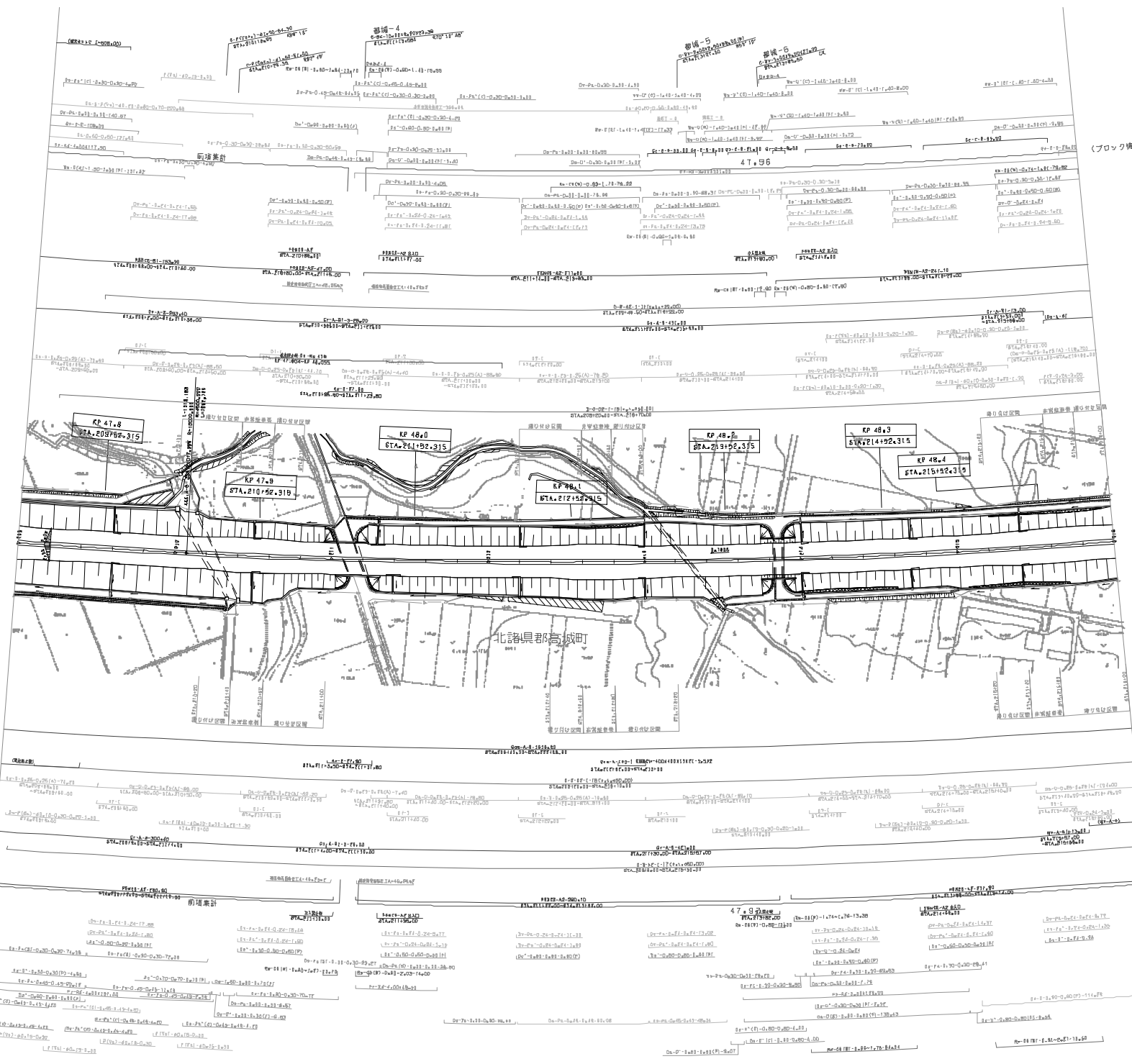
九州縦貫自動車道宮崎線 宮崎自動車道(高原~郡城)		
工種	管理用平面図	
名称	KP.45.448~KP.46.248	幅尺 99 99
縮尺	1/1000	
西日本高速道路(株) 九州支社		



九州縦貫自動車道宮崎線 宮崎自動車道(都城~田野)	
工種	管理用平面図
名	新橋10
番	KP.46.24B~KP.47.08B STA.194+00~STA.202+40
尺	1/1000
西日本高速道路(株) 九州支社	



九州縦貫自動車道宮崎線		
宮崎自動車道(都城~田野)		
工種	管理用平面図	
名	KP.47.088~KP.47.148	幅尺
標	STA.202+40~STA.209+00	1/1000
西日本高速道路(株) 九州支社		

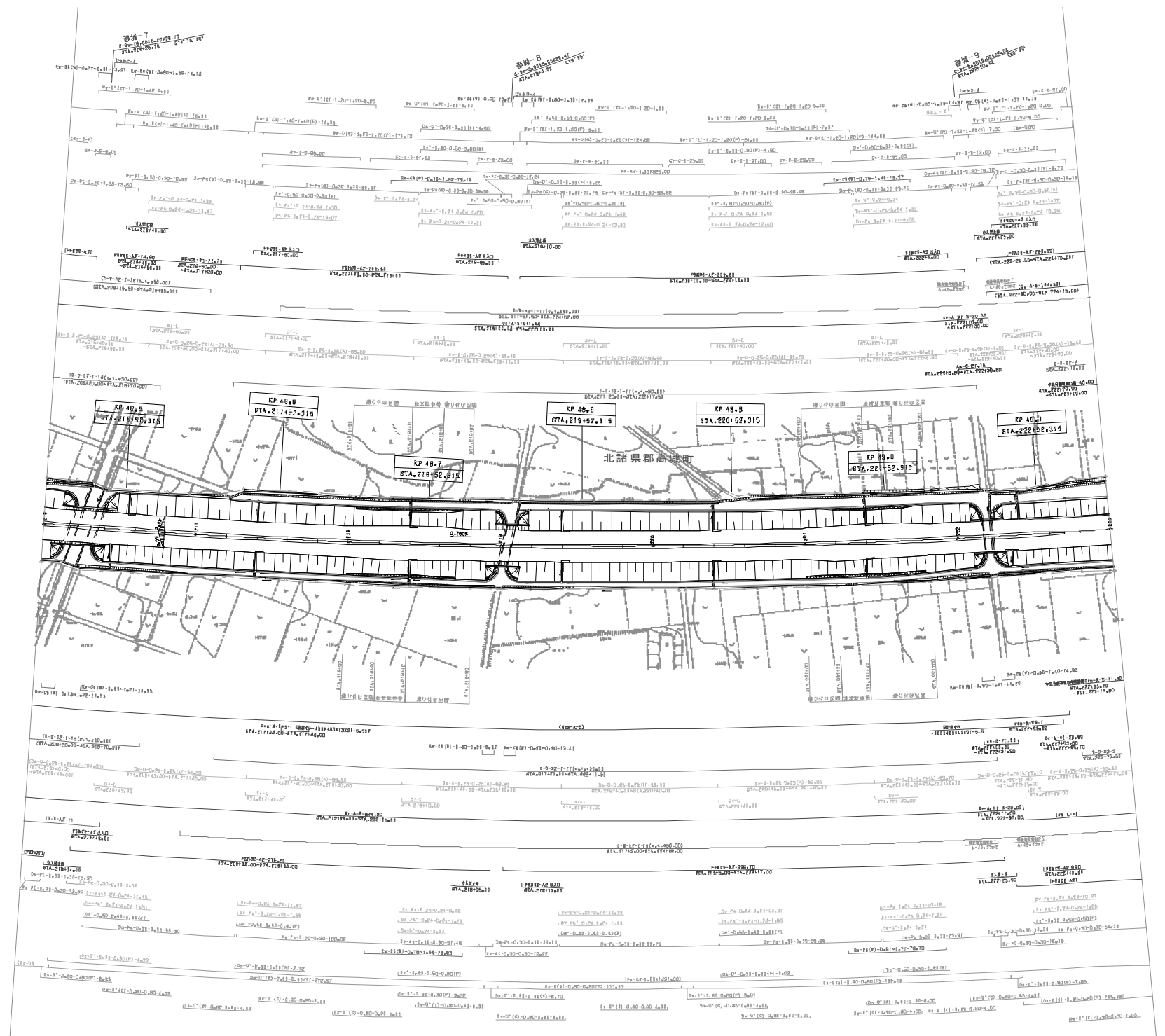


(ブロック横断)

(ブロック縦断)

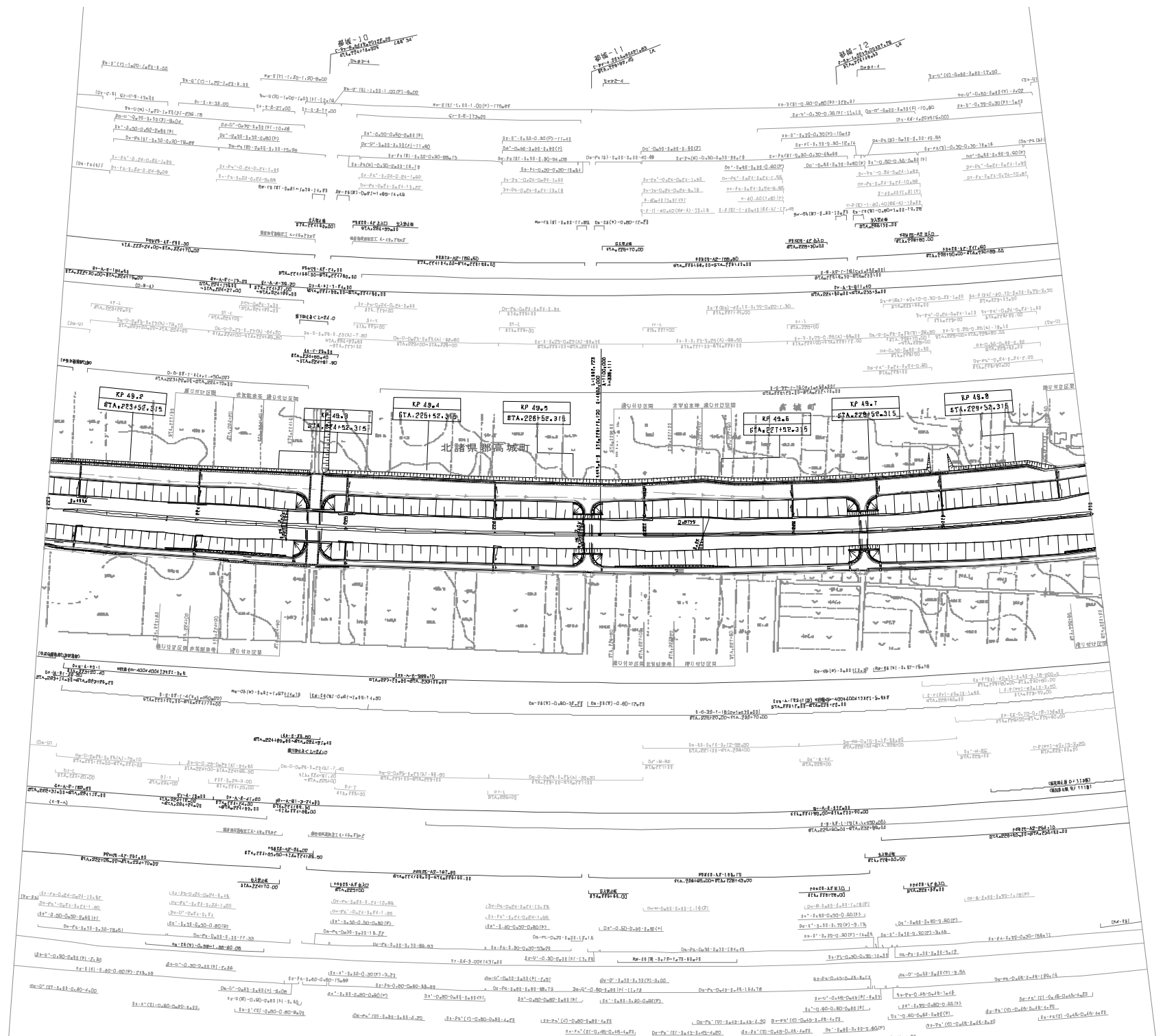
年度	年月	種別
第1期	2006年 1月	
第2期	2014年 2月	
第3期	2013年 2月	
第4期	2015年 7月	

九州縦貫自動車道宮崎線 宮崎自動車道(都城～田野)			
工種	管理用平面図	幅尺	
名称	KP.47.48~KP.48.448	縮尺	3/30
番	STA.209+00~STA.216+00	1/1000	
西日本高速道路(株) 九州支社			



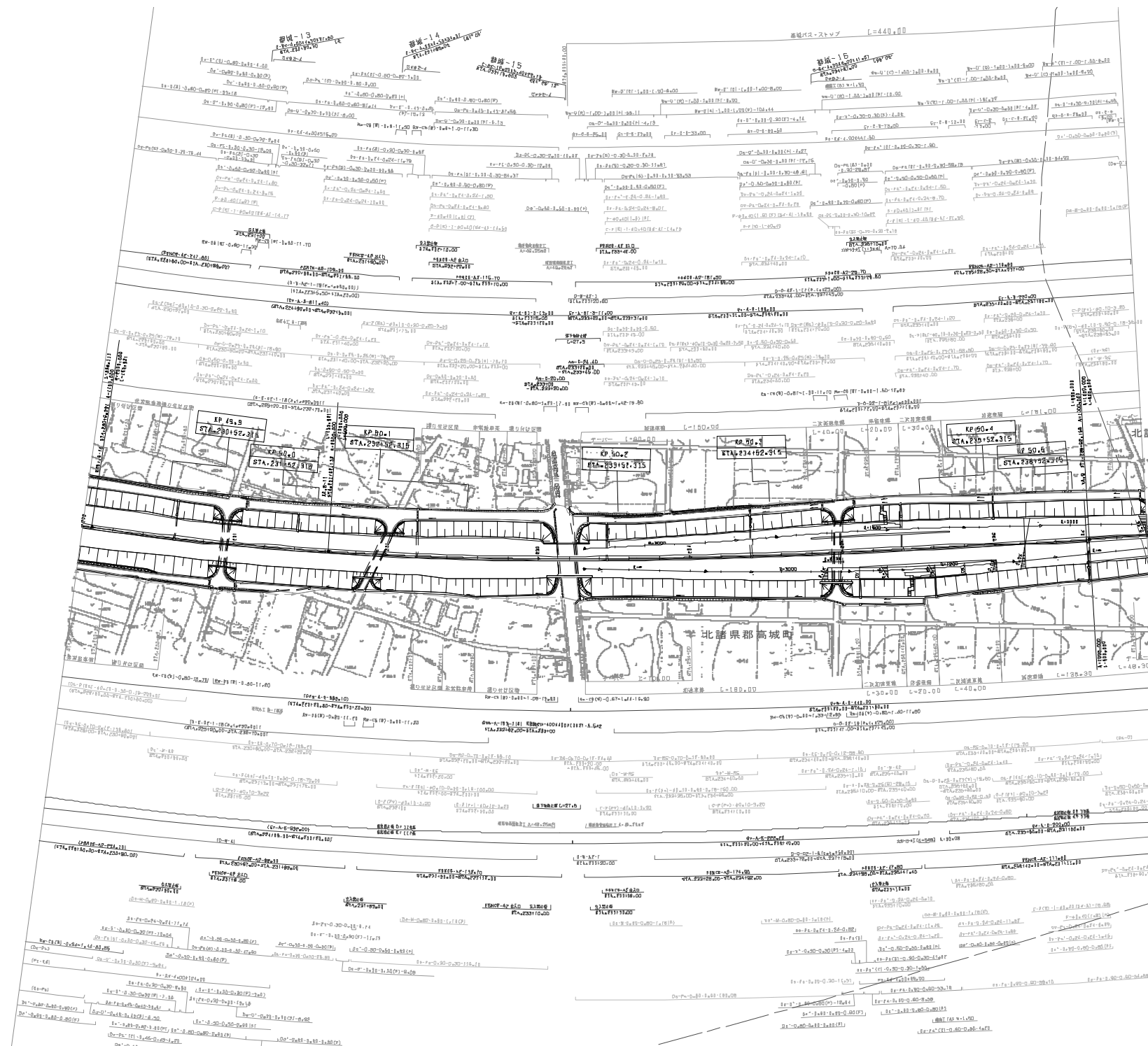
図名	年月	備考
管理用平面図	2008年 1月	
	2013年 8月	

九州縦貫自動車道宮崎線 宮崎自動車道(都城～田野)			
工種	管理用平面図		
名	KP 48.4+48~KP 49.1+48	縮尺	1/30
素	STA. 216+00~STA. 223+00	1/1000	
西日本高速道路(株) 九州支社			



調査年月	備考
昭和 50 年 1 月	
昭和 51 年 2 月	
昭和 51 年 2 月	

九州縦貫自動車道宮崎線 宮崎自動車道(都城~田野)		
工種	管理用平面図	
名	KP.49.148~KP.49.848 STA.223+00~STA.230+00	縮尺 1/1000
西日本高速道路(株) 九州支社		



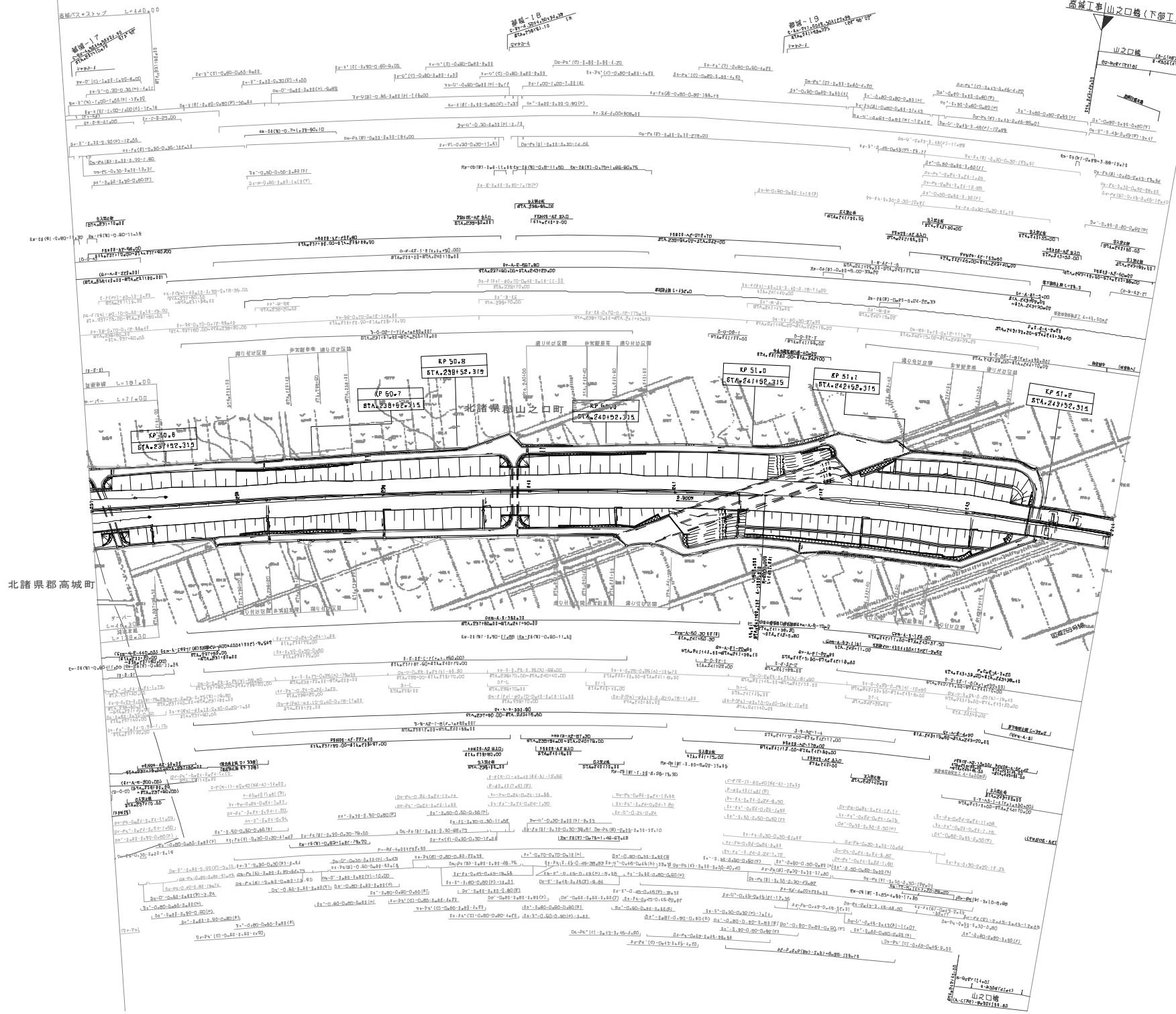
北諸県郡山之口町

北諸県郡高城町

調査年月	備考
第1回 E006年 1月	
第2回 E011年 2月	
第3回 E013年 2月	

九州縦貫自動車道宮崎綾橋 宮崎自動車道(都城~田野)		
工種	管理用平面図	
名	KP.49.848-KP.50.548	幅尺
号	STA.230+00~STA.237+00	1/1000
西日本高速道路(株) 九州支社		

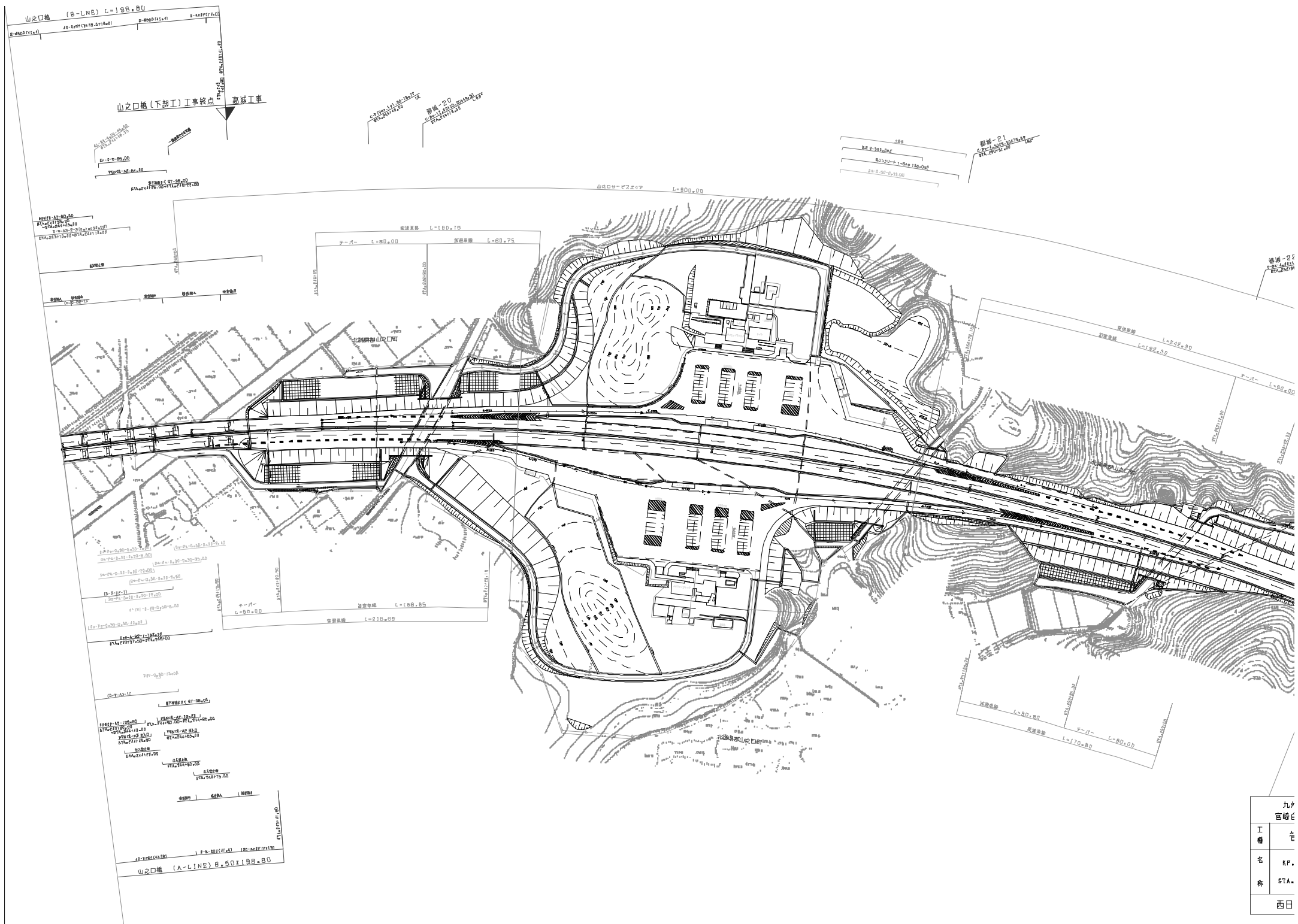
高城工事/山之口橋(下部)工事断面



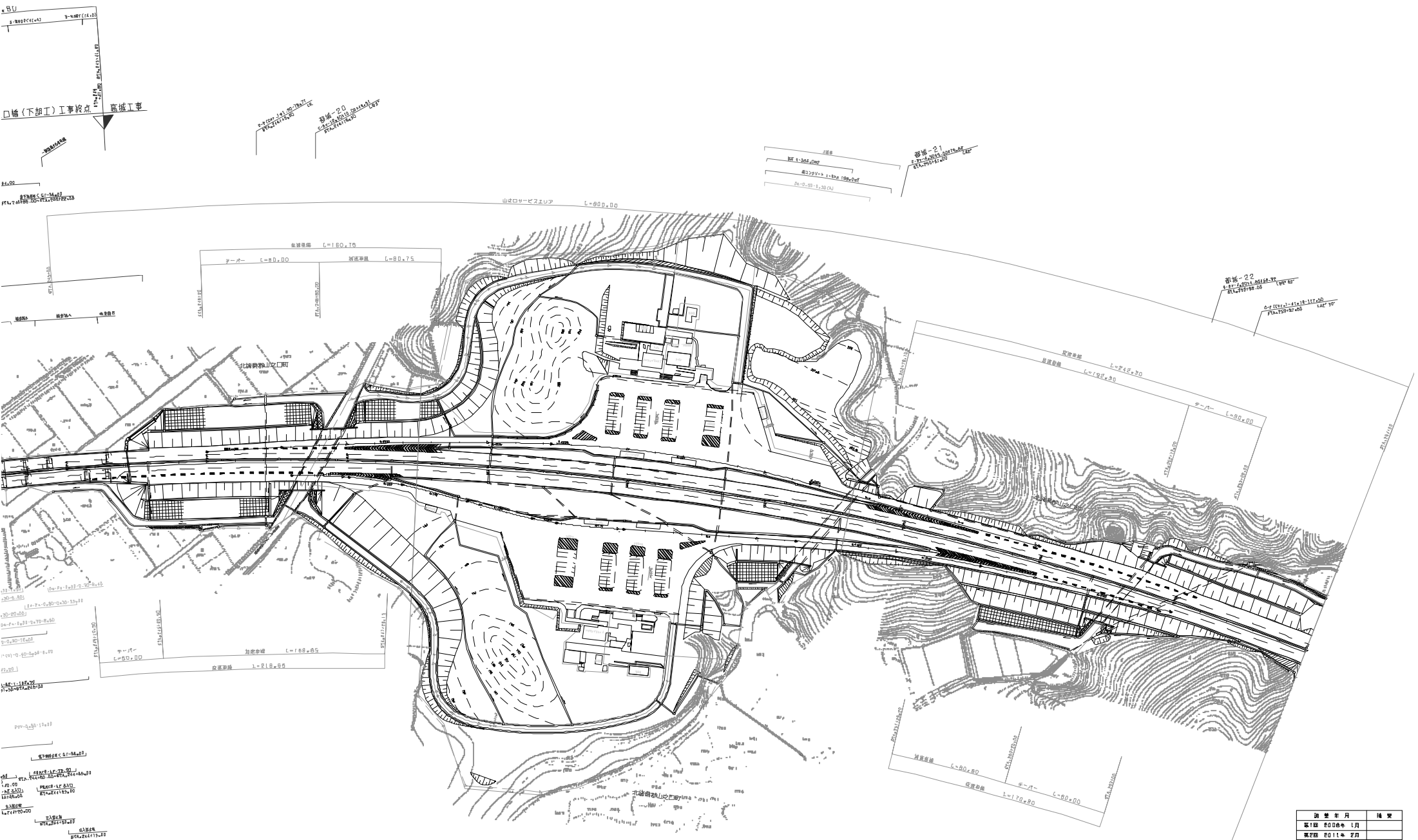
北諸県郡高城町

調査年月	備考
昭和 20 年 1 月	
昭和 20 年 2 月	
昭和 20 年 3 月	

九州興業自動車道管轄 宮崎自動車道(都城~田野)		
工種	管理用平面図	
名	KP.50.8~KP.51.2	幅尺
番	STA.237+00~STA.244+00	1/1000
西日本高速道路(株) 九州支社		



九	九
工	工
名	名
称	称
西	西



山荘IC (下部工) 工事終了 区間工事

山荘IC (下部工) 工事終了 区間工事

山荘IC (下部工) 工事終了 区間工事

山荘IC (下部工) 工事終了 区間工事

山荘IC (下部工) 工事終了 区間工事

山荘IC (下部工) 工事終了 区間工事

山荘IC (下部工) 工事終了 区間工事

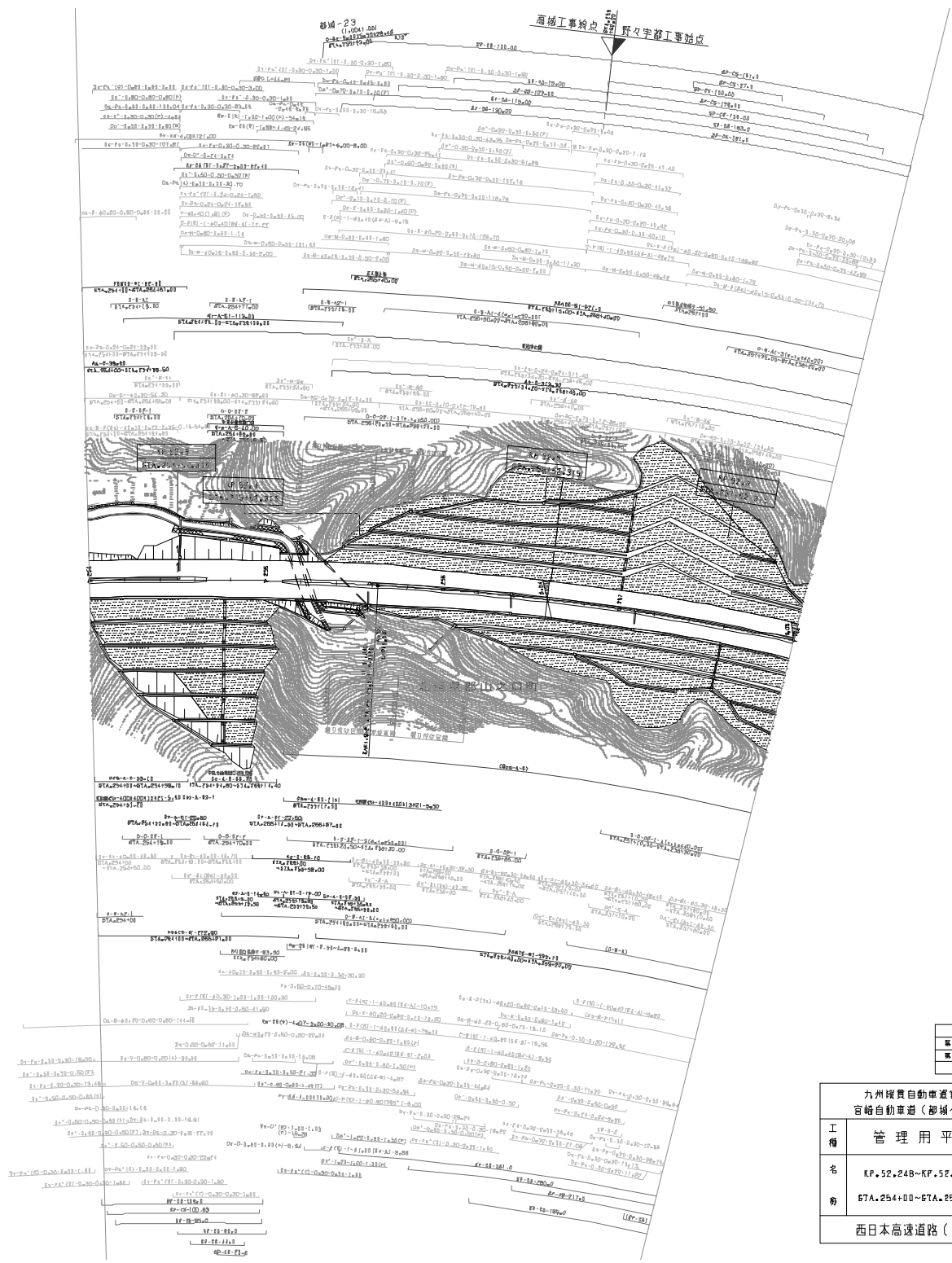
山荘IC (下部工) 工事終了 区間工事

山荘IC (下部工) 工事終了 区間工事

山荘IC (下部工) 工事終了 区間工事

調査年月	種別
第1期 E006年 1月	
第2期 E011年 2月	
第3期 E013年 2月	

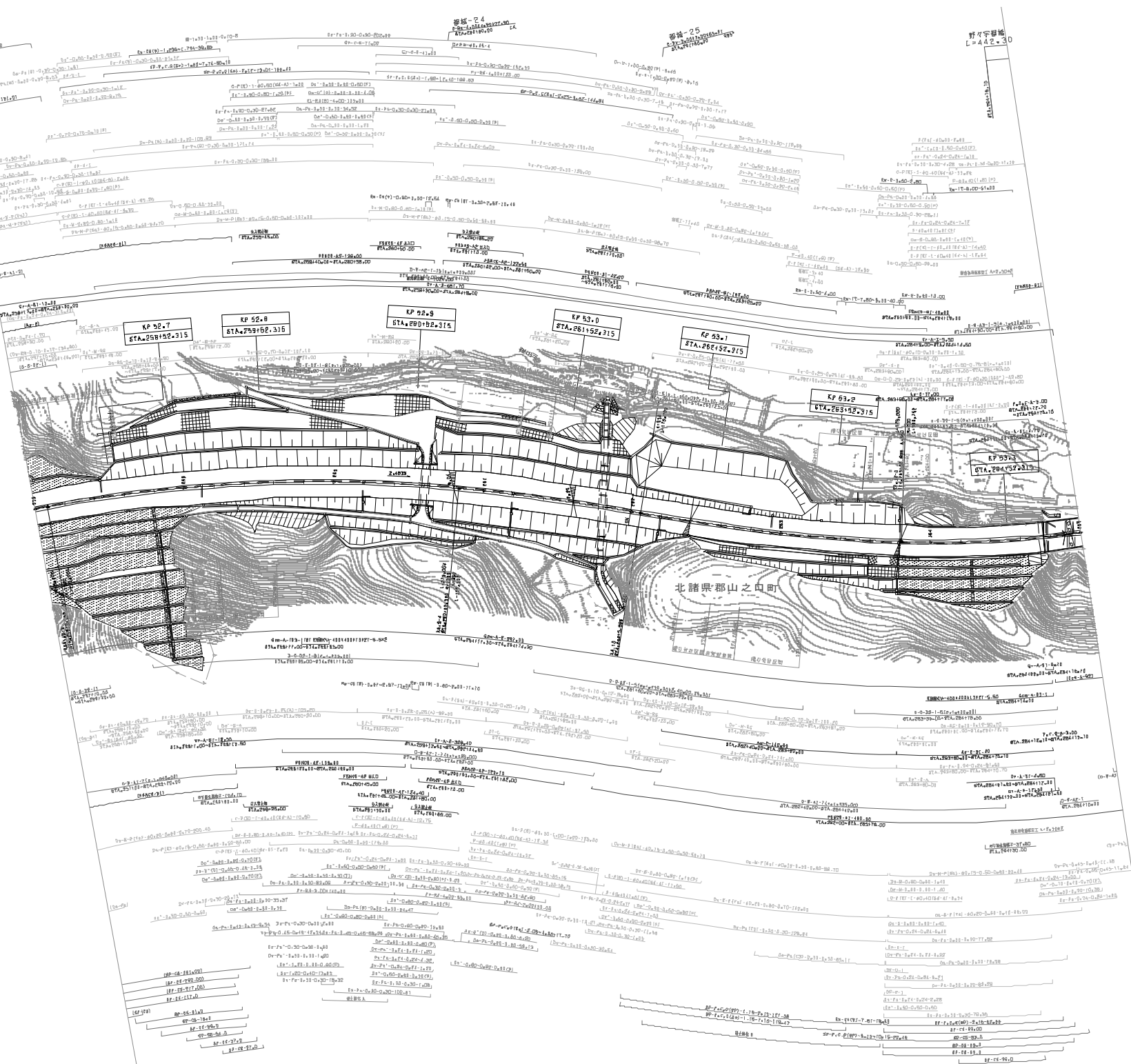
九州縦貫自動車道宮崎線 宮崎自動車道(都城～田野)		—
工種	管理用平面図	—
名称	KP.51.248~KP.52.248	幅尺
	ETA.244+00~ETA.251+00	1/1000
西日本高速道路(株) 九州支社		



調査年月	備考
昭和 40 年 1 月	
昭和 41 年 2 月	

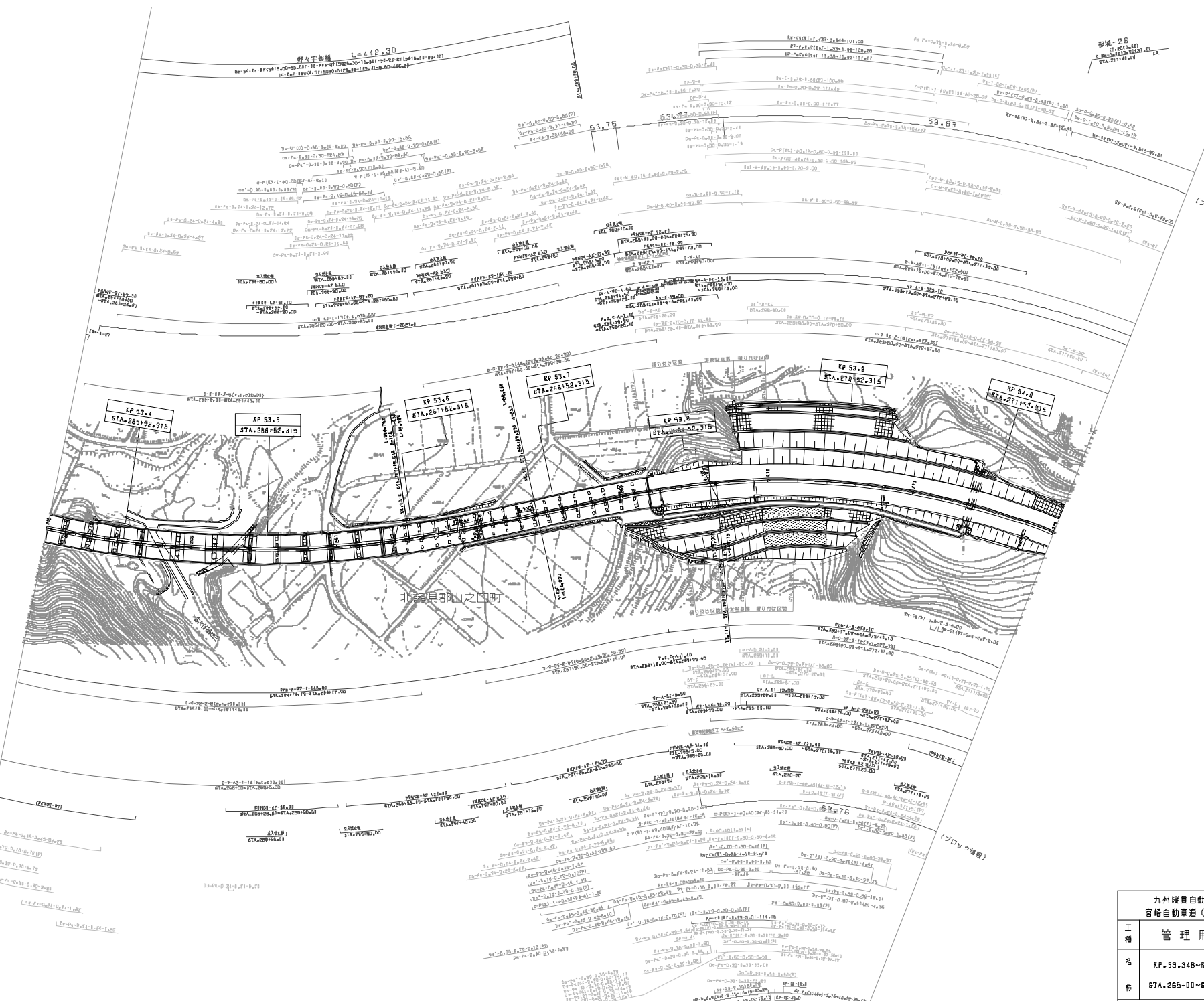
九州縦貫自動車道宮崎線 宮崎自動車道(都城~田野)		
工種	管理用平面図	
名	K.P. 52.248~K.P. 52.648	幅尺
番	87A.254+00~87A.258+00	1/1000
西日本高速道路(株) 九州支社		

打点字群
L=442.30



調査年月	備考
昭和 50 年 1 月	
昭和 52 年 2 月	

九州縦自動車道宮崎線 宮崎自動車道(都城~田野)		
工種	管理用平面図	
名	KP.52.648~KP.53.948	幅尺
縮	STA.258+00~STA.265+00	1/1000
西日本高速道路(株) 九州支社		




欄外-26
 (1) 1:1000
 (2) 1:1000
 (3) 1:1000

(プロット情報)

(プロット情報)

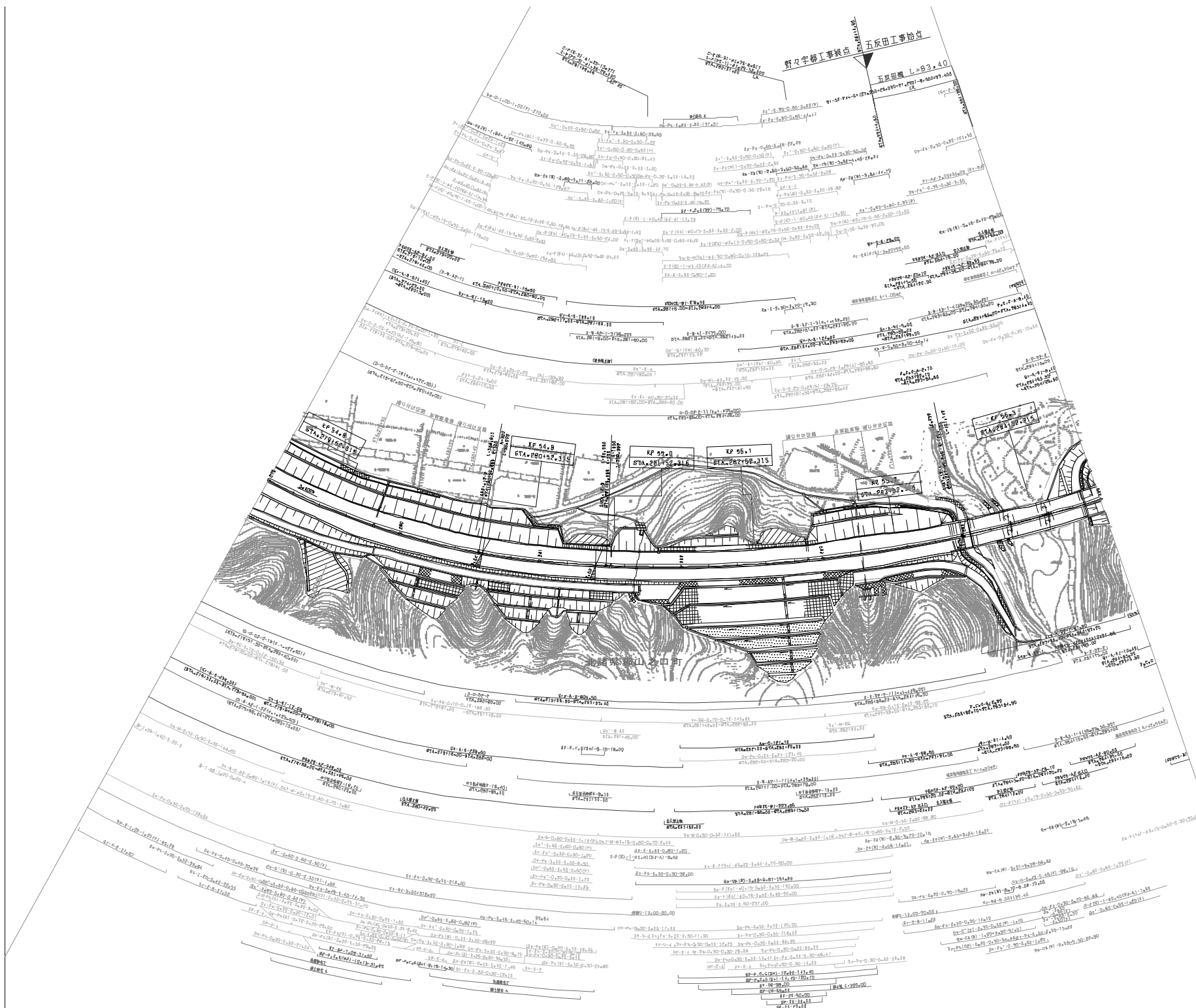
調査年月	種別
昭和58年1月	
昭和58年2月	
昭和58年7月	

九州旅客自動車道宮崎線 宮崎自動車道(都城~田野)		
工種	管理用平面図	
名	KP.53.348~KP.54.048	幅尺
番	ETA.265+00~ETA.272+00	1/1000
西日本高速道路(株) 九州支社		



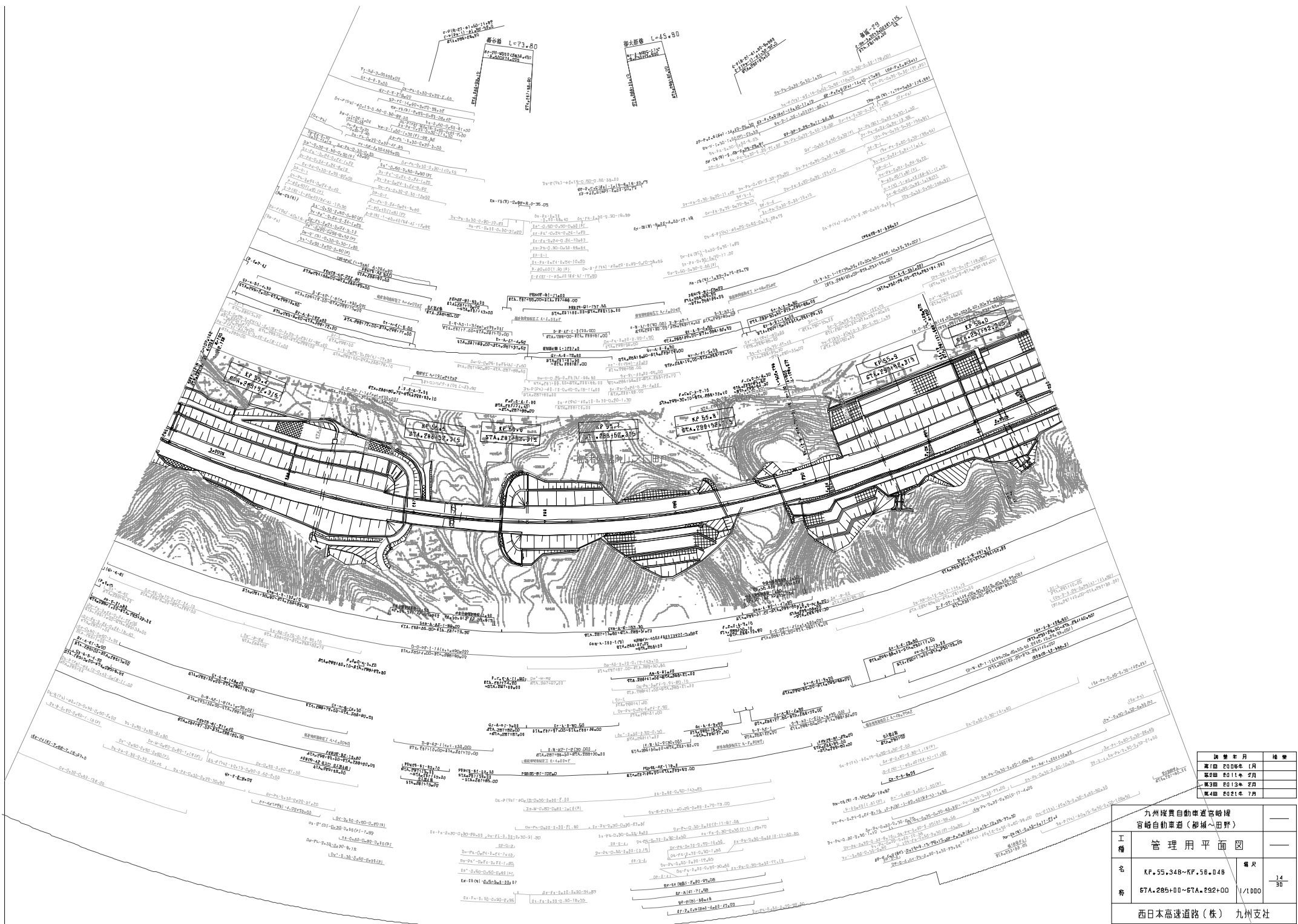
調査年月	備考
昭和 60 年 1 月	
昭和 61 年 2 月	

九州縦自動車道宮崎線 宮崎自動車道(都城～田野)		
工種	管理用平面図	
名	KP.54.04B-KP.54.74B	幅尺
番	STA.272+00~STA.279+00	1/1000
西日本高速道路(株) 九州支社		



図表番号	仕様
第1号	2008年 1月
第2号	2011年 7月
第3号	2013年 2月

九州縦貫自動車道宮崎線 宮崎自動車道(都城~田野)		
工種	管理用平面図	
名	XP 54.748~KP 55.348	縮尺
素	STA. 278+00~STA. 285+00	1/1000
西日本高速道路(株) 九州支社		

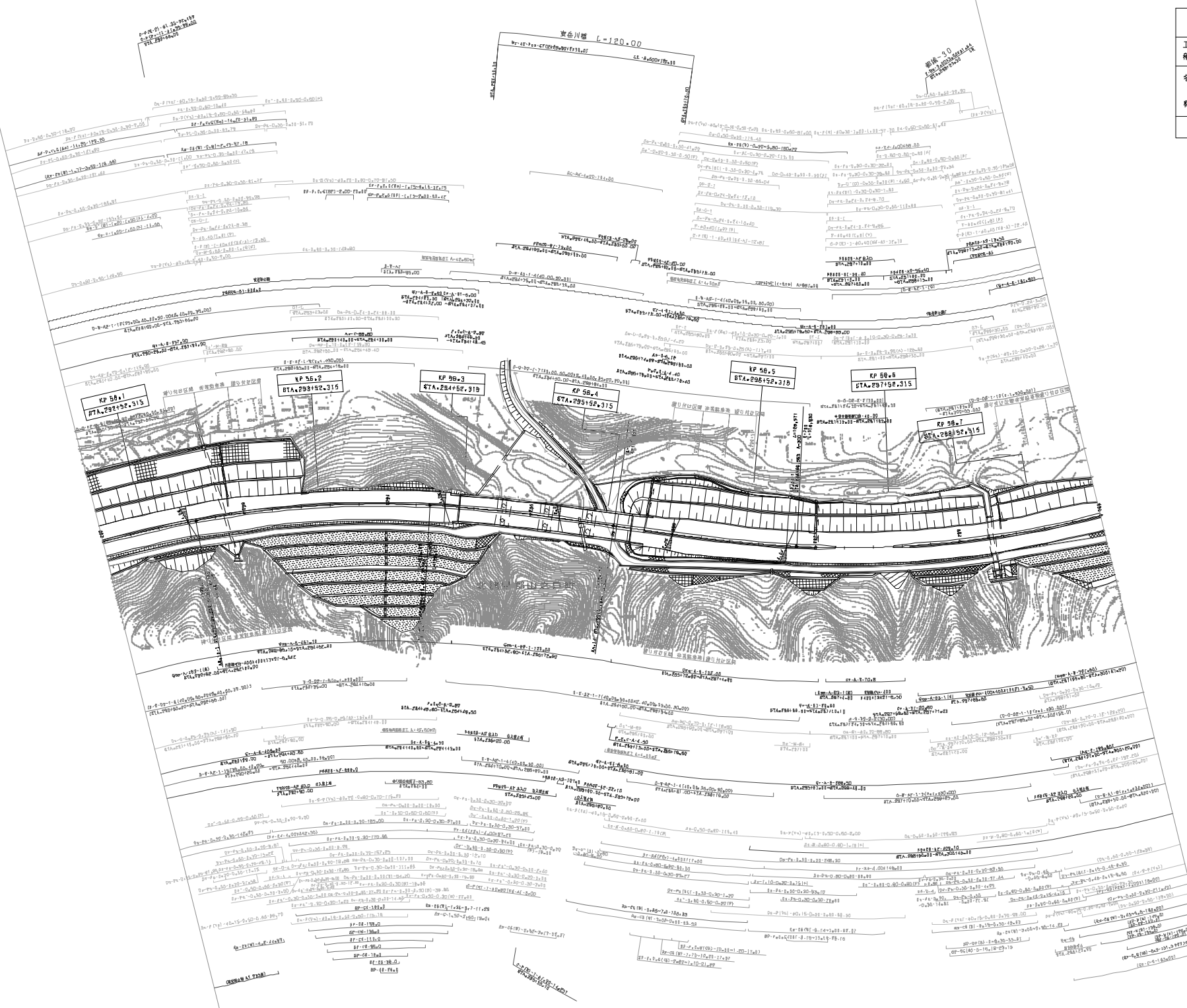


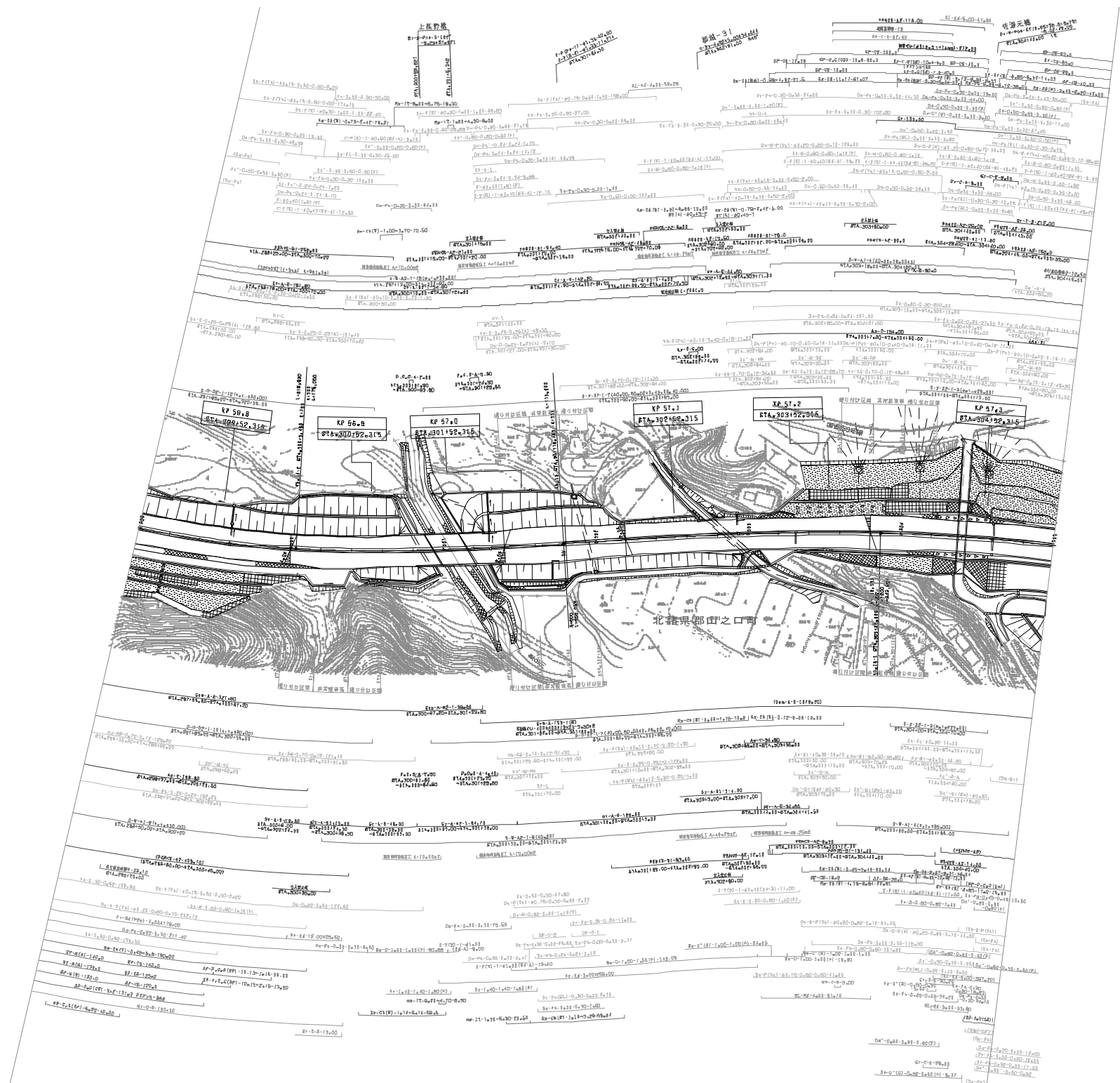
調査年月	備考
第1回 2006年 1月	
第2回 2011年 2月	
第3回 2013年 2月	
第4回 2021年 7月	

九州横貫自動車道宮崎線 宮崎自動車道(都城~田野)		
工種	管理用平面図	
名称	KP.55+348~KP.56+048 STA.285+00~STA.292+00	縮尺 1/1000
西日本高速道路(株) 九州支社		

九州縦貫自動車道宮崎線 宮崎自動車道(都城~田野)		—	
工種	管理用平面図	—	
名	KP.56.048~KP.56.748	幅尺	1/1000
号	STA.292+00~STA.299+00	縮尺	1/1000
西日本高速道路(株) 九州支社			

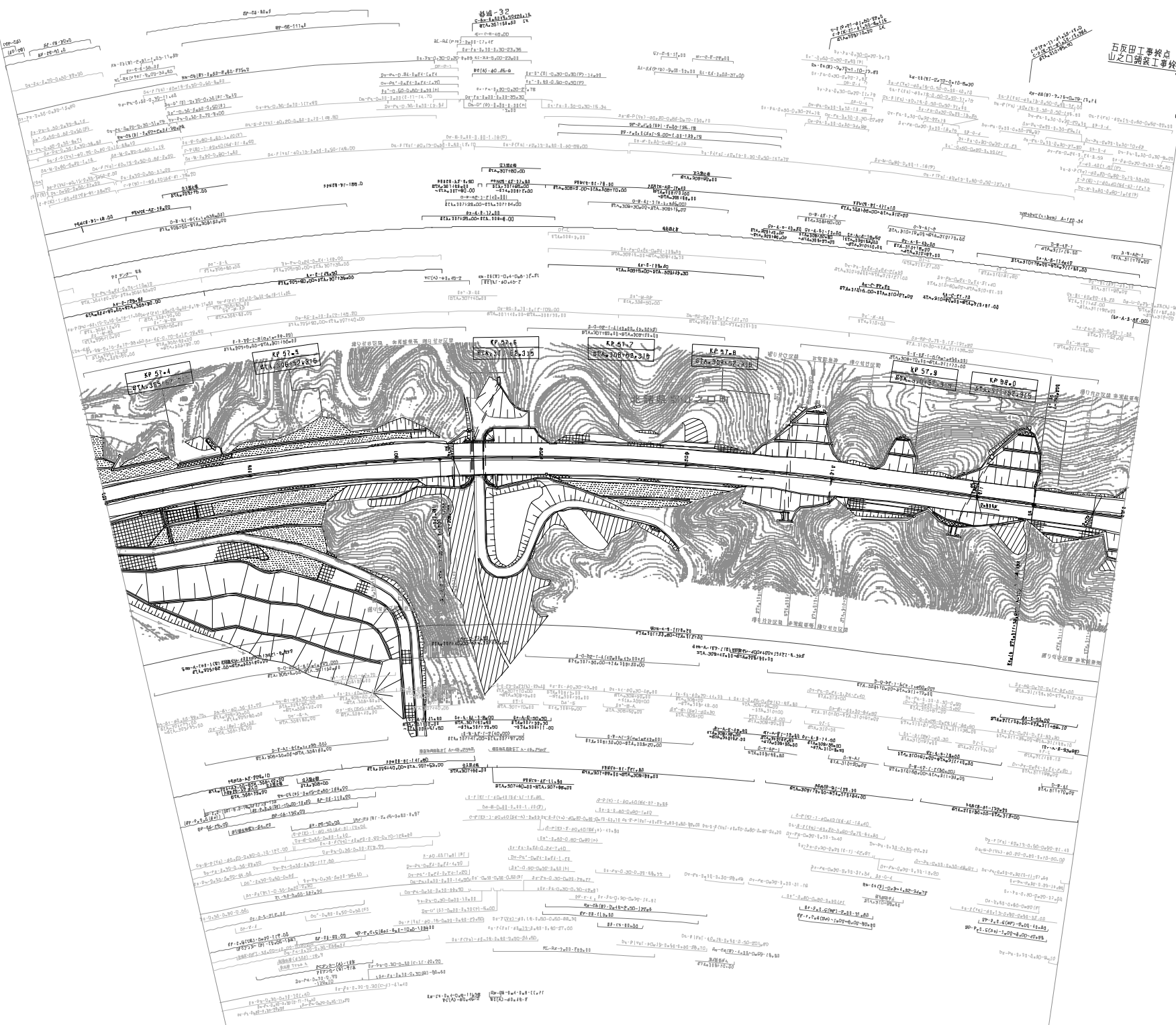
図 号	2006年 2月	欄 号	—
改訂	2014年 2月	欄 号	—
第3版	2019年 2月	欄 号	—





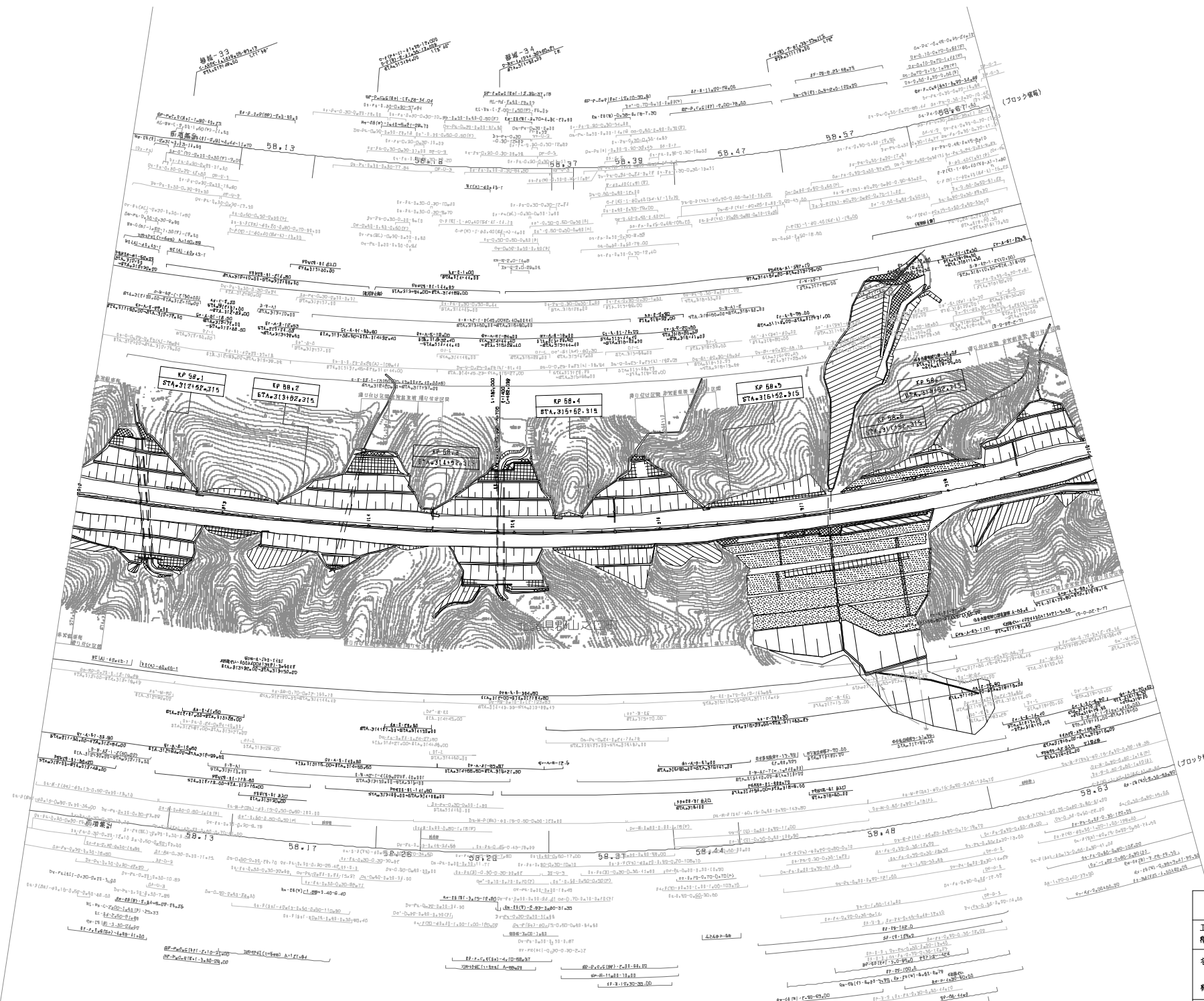
九州縦貫自動車道宮崎線 宮崎自動車道(都城~田野)		
工種	管理用平面図	
名	KP.56+748~KP.57+948	幅尺
番	STA.299+00~STA.305+00	1/1000
西日本高速道路(株) 九州支社		

五反田工事地点
山之口舗装工事地点
青井岳工事地点
田野舗装工事地点



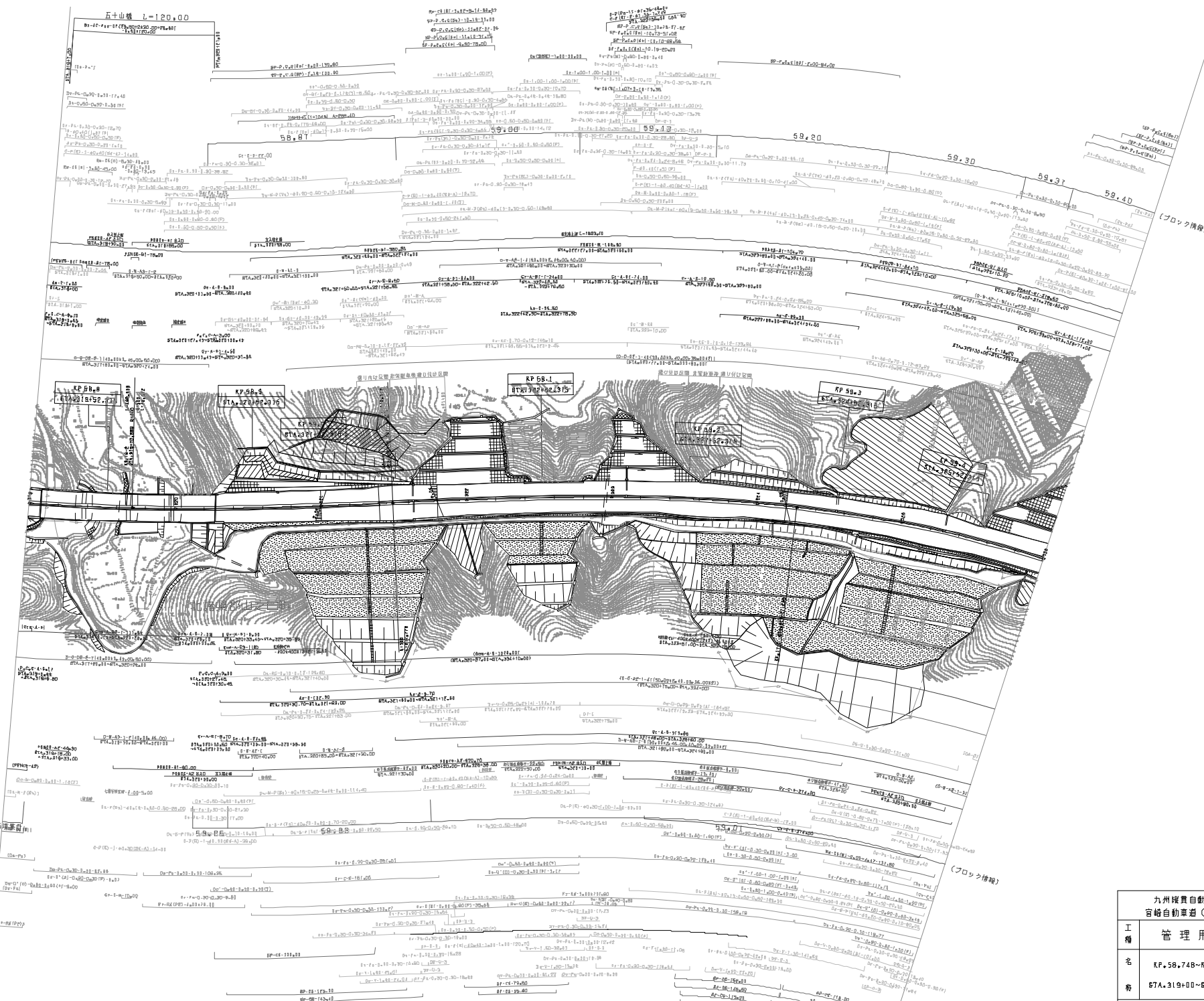
調査年月	備考
昭和 60 年 1 月	
昭和 61 年 2 月	
昭和 63 年 2 月	

九州旅客自動車運送株式会社 宮崎自動車道(都城~田野)		
工種	管理用平面図	
名	KP.57.348~KP.58.048	幅尺
番	ETA.305+00~ETA.312+00	1/1000
西日本高速道路(株) 九州支社		



年度	月	種別
第1期	2006年	月
第2期	2014年	2月
第3期	2013年	2月
第4期	2020年	5月

九州旅客自動車道客貨線 宮崎自動車道(都城~田野)		
工種	管理用平面図	
名称	KP.58.048~KP.58.748 STA.312+00~STA.319+00	積尺 1/1000 38 30
西日本高速道路(株) 九州支社		

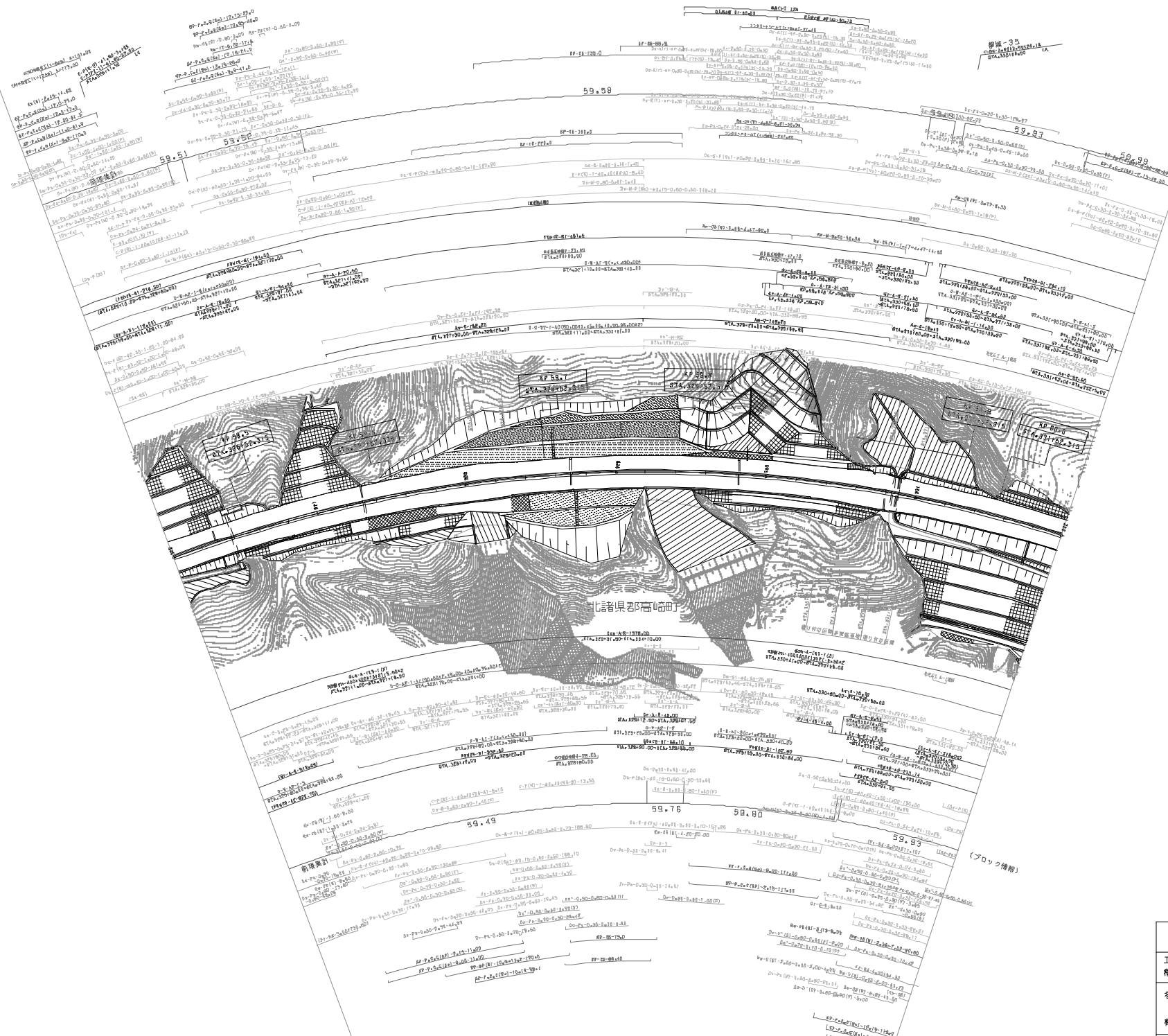


(ブロック情報)

(ブロック情報)

調査年月	概要
第1期 2006年(月)	
第2期 2011年(月)	
第3期 2013年(月)	
第4期 2022年(月)	

九州株式会社 九州支社	
宮崎自動車道(都城~田野)	
工種	管理用平面図
名	KP.58.748~KP.58.448
尺	縦尺
縮	1/1000
西日本高速道路(株) 九州支社	

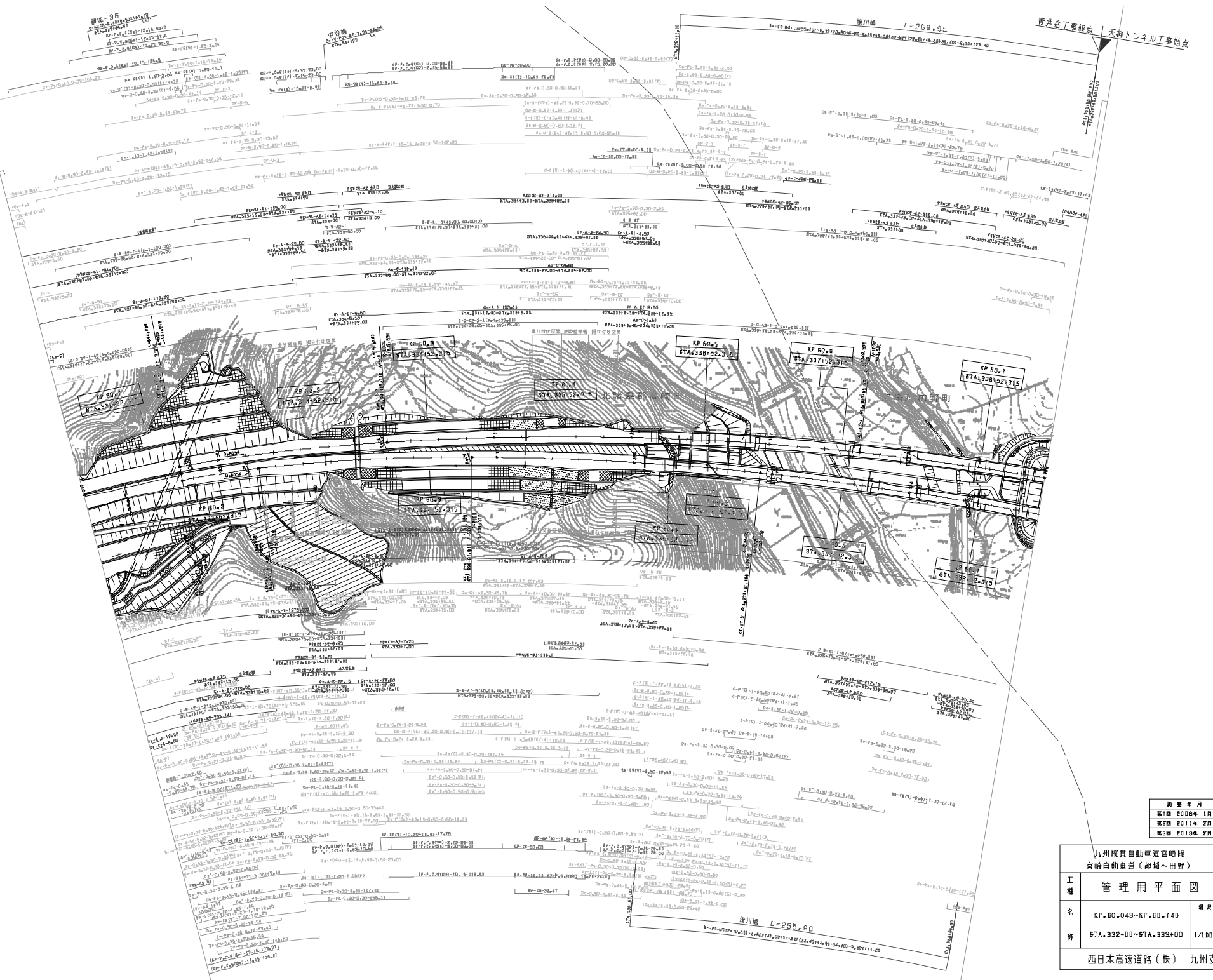


(ブロック情報)

(ブロック情報)

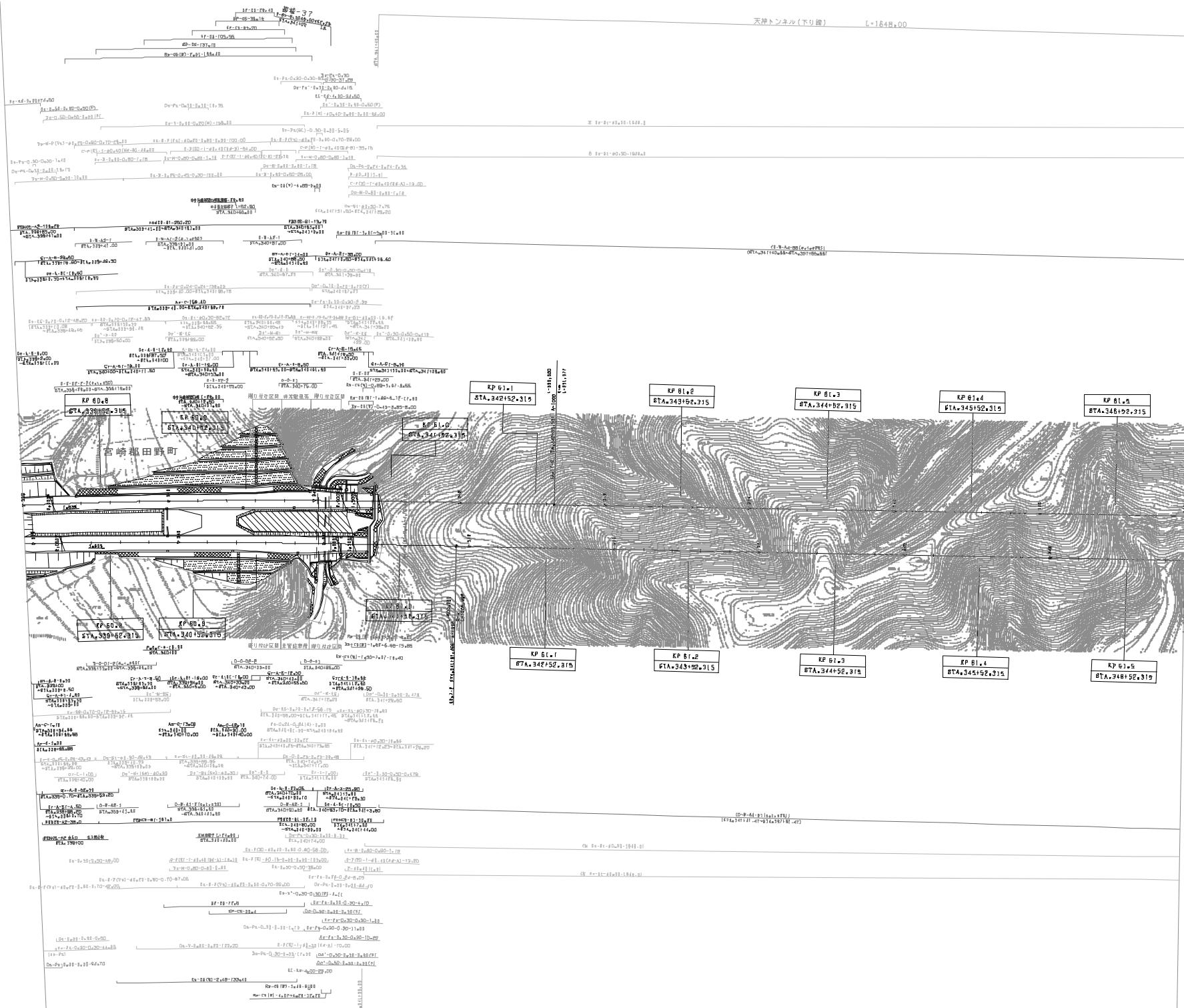
年度	月	概要
第1期	2006年	(月)
第2期	2011年	2月
第3期	2013年	2月
第4期	2015年	7月
第5期	2017年	7月

九州旅客自動車道宮崎線 宮崎自動車道(都城~田野)		—	
工種	管理用平面図	—	
名称	KP.59+448~KP.60+048	幅尺	—
	ETA.326+00~ETA.332+00	1/1000	80/30
西日本高速道路(株) 九州支社			



調査年月	備考
第1期 E006年 1月	
第2期 E011年 2月	
第3期 E013年 2月	

九州旅客自動車道宮崎線 宮崎自動車道(都城~田野)		
工種	管理用平面図	
名	KP.60.048~KP.60.748	幅尺
号	STA.332+00~STA.339+00	1/1000
西日本高速道路(株) 九州支社		



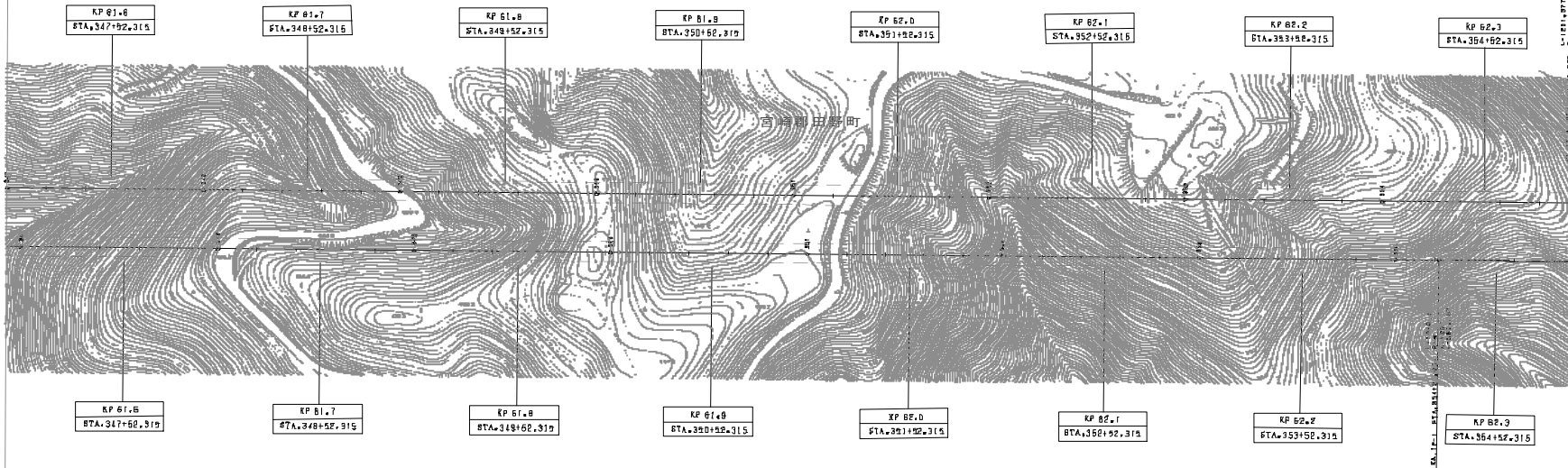
調査年月	備考
昭和 80 年 1 月	
昭和 80 年 2 月	
昭和 80 年 3 月	

九州横貫自動車道宮崎線 宮崎自動車道(都城～田野)		
工種	管理用平面図	
名	KP.80.748~KP.81.548	幅尺
番	STA.339+00~STA.347+00	1/1000
西日本高速道路(株) 九州支社		

⑤ 0+91+93.32-1846.00

⑥ 0+11+80.00-1848.87

D-F-M:36244371
STA.317+00~STA.364+315



K.P.61.6
K.P.61.7
K.P.61.8
K.P.61.9
K.P.62.0
K.P.62.1
K.P.62.2
K.P.62.3

D-F-M:36244371
STA.317+00~STA.364+315

⑦ 0+13+40.00-1848.87

⑧ 0+14+80.00-1848.87

調査年月	種別
第1期 2006年 1月	
第2期 2013年 2月	

九州縦貫自動車道宮崎線 宮崎自動車道(都城~田野)			
工種	管理用平面図		
名称	K.P. 61.548~K.P. 62.948	縮尺	原寸
	STA. 347+00~STA. 355+00	1/1000	30
西日本高速道路(株) 九州支社			

天神トンネル(下り側)

L=1648.00

KP 62.4
STA. 356+52.315

KP 62.5
STA. 356+52.315

KP 62.6
STA. 356+52.315

KP 62.8
STA. 360+52.315

KP 62.4
STA. 356+52.315

KP 62.5
STA. 356+52.315

KP 62.6
STA. 356+52.315

天神トンネル(上り側)

L=1670.00


調査年月	備考
第1期 E006年 1月	
第2期 E011年 2月	
第3期 E013年 2月	

九州縦貫自動車道宮崎崎 宮崎自動車道(都城~田野)			
工種	管理用平面図	幅尺	
名	KP. 62.4~KP. 63.0+6	縮尺	1/1000
番	STA. 356+00~STA. 362+00		84/30
西日本高速道路(株) 九州支社			

天神トンネル工事終点 片井野トンネル工事始点

片井野トンネル(下り線) L=694.00

塩水川橋 L=60.00

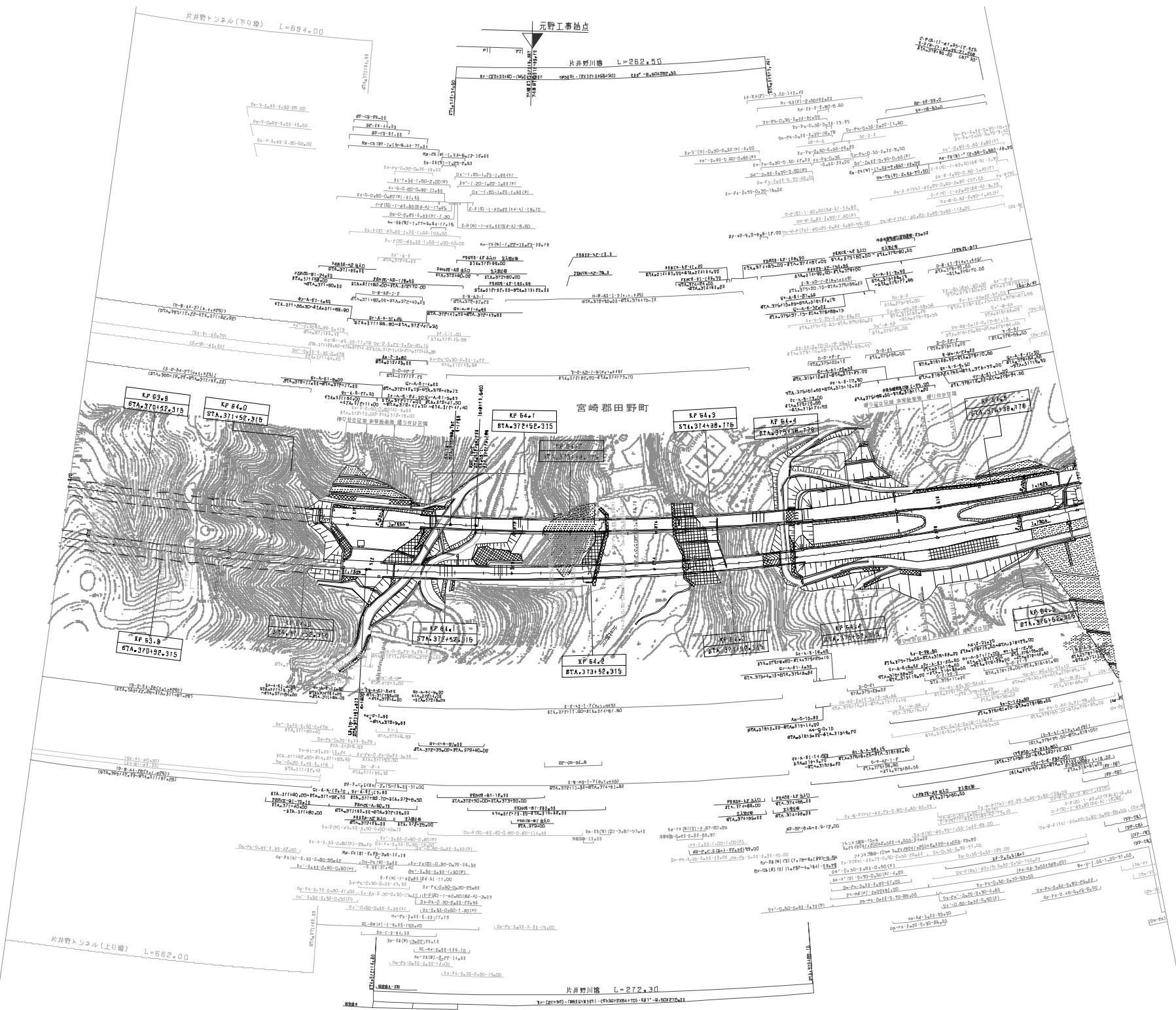


(ブロック情報)

(ブロック情報)

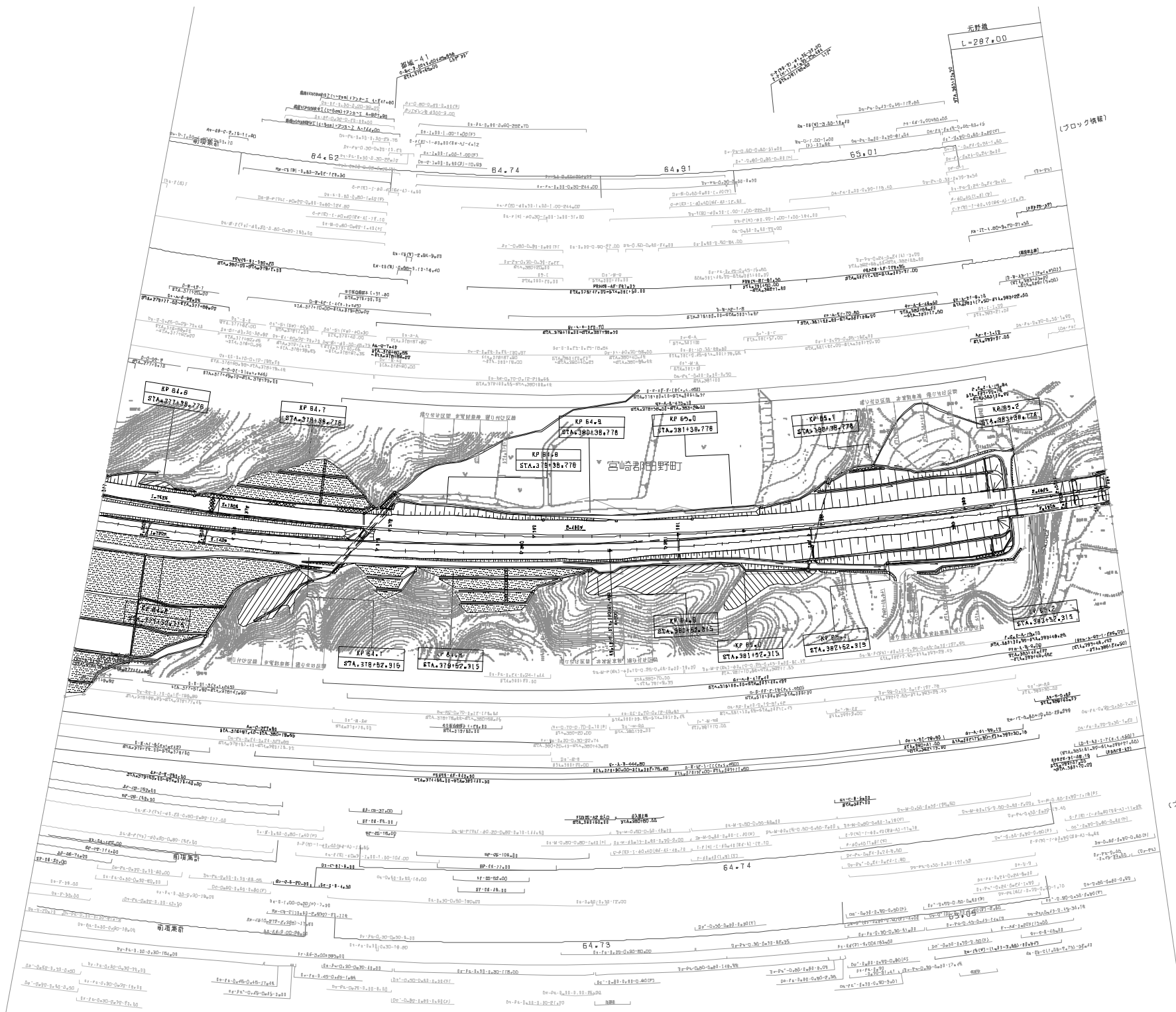
年度	月	種別
第1期	2006年	1月
第2期	2011年	2月
第3期	2013年	2月
第4期	2020年	5月

九州縦貫自動車道宮崎線 宮崎自動車道(都城~田野)		
工種	管理用平面図	
名	KP.63.048~KP.63.648	幅尺
尺	67A.362+00~67A.370+00	1/1000
西日本高速道路(株) 九州支社		



調査年月	備考
昭和 60 年 1 月	
昭和 60 年 2 月	
昭和 60 年 3 月	

九州縦貫自動車道宮崎線 宮崎自動車道(都城~田野)		
工種	管理用平面図	
名	KP.63.848-KP.64.561	幅尺
番	BTA.370+00-BTA.377+00	1/1000
西日本高速道路(株) 九州支社		

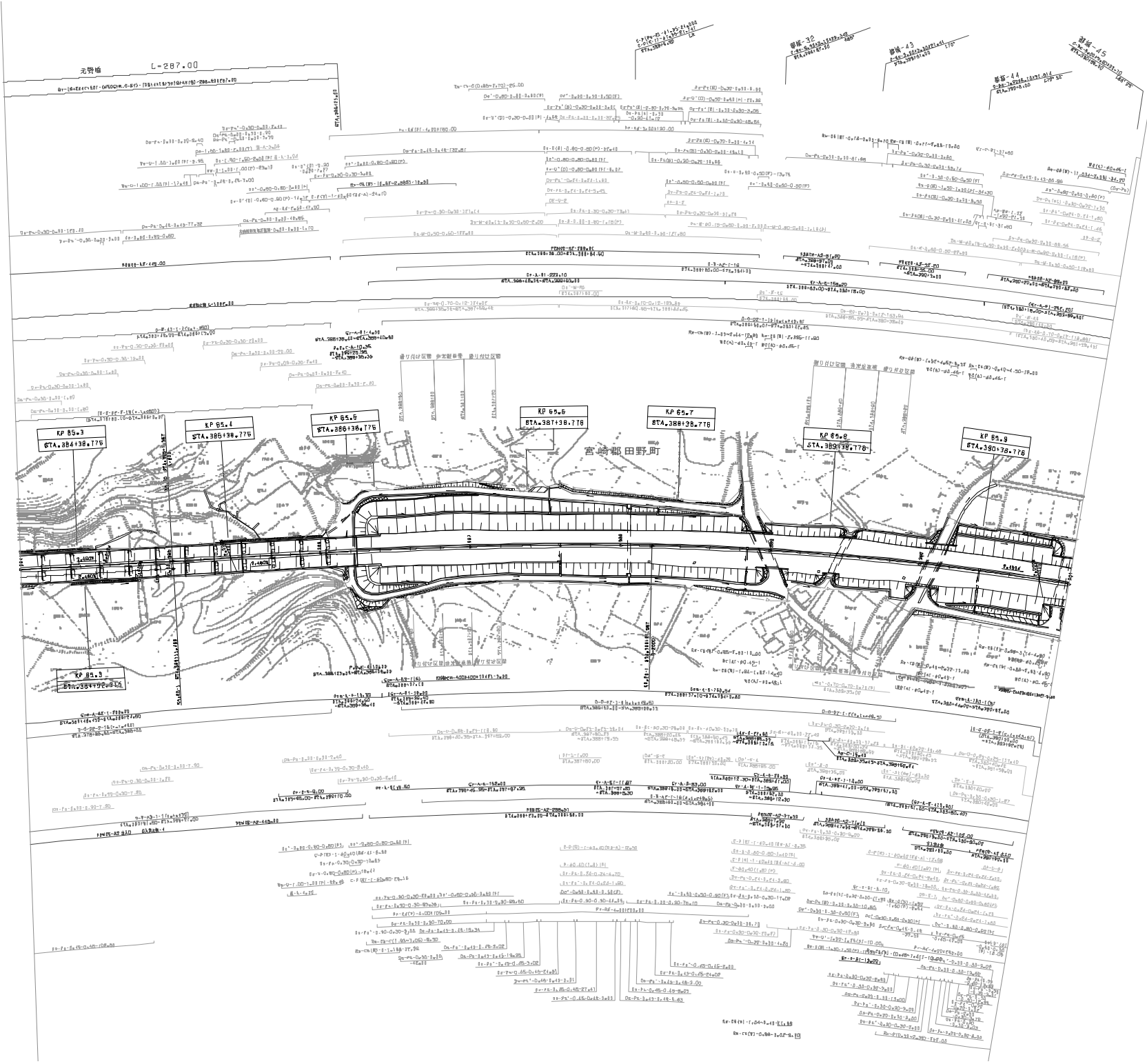


(ブロック情報)

(中分)

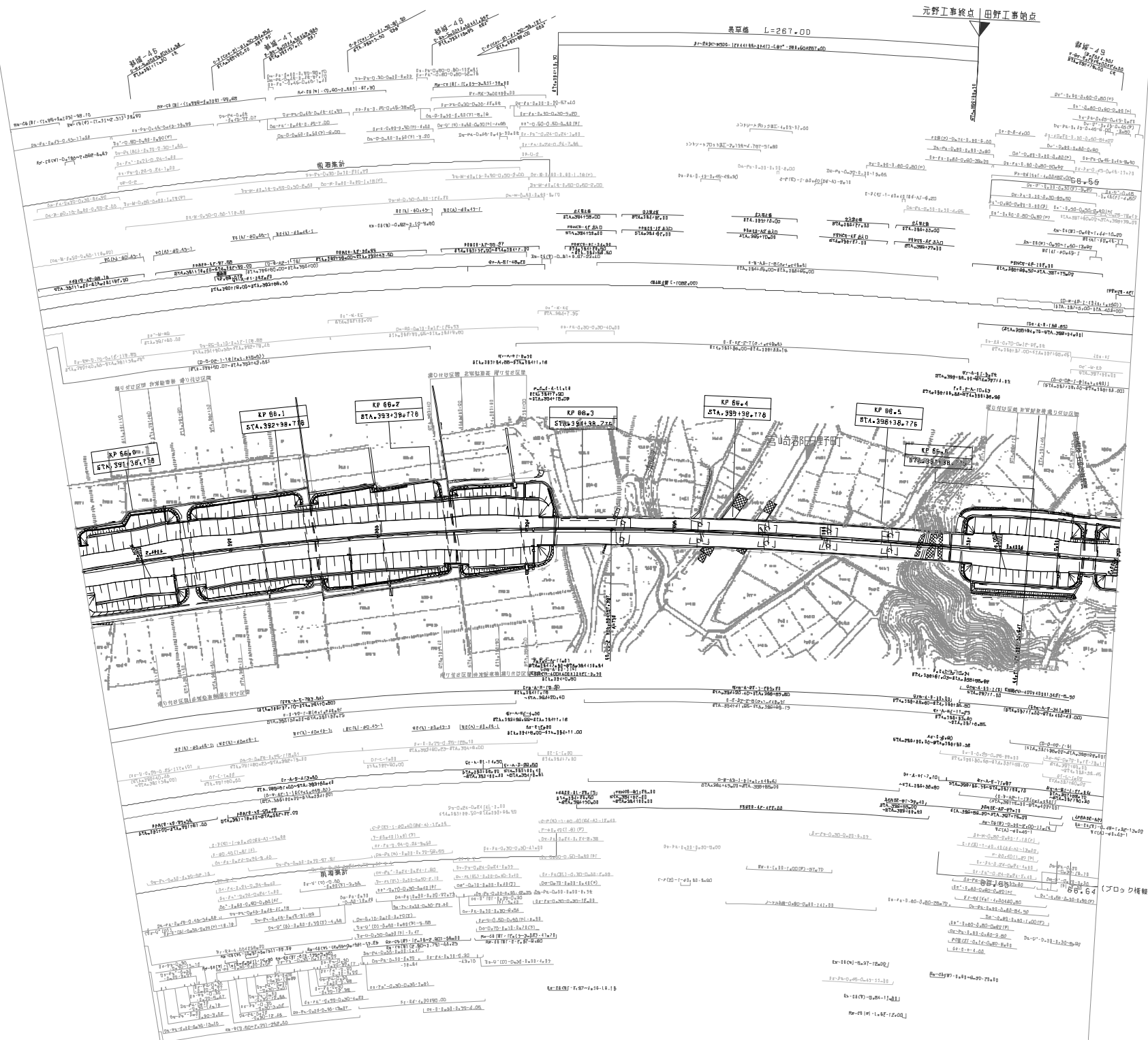
調査年月	種類
第1期 2006年(月)	
第2期 2011年(月)	
第3期 2013年(月)	
第4期 2022年(月)	

九州縦貫自動車道宮崎線 宮崎自動車道(都城~田野)		
工種	管理用平面図	
名	KP 64.561~KP 65.261	幅尺
番	STA. 377+00~STA. 384+00	1/1000
西日本高速道路(株) 九州支社		



九州縦貫自動車道宮崎線 宮崎自動車道(都城~田野)			
工種	管理用平面図		
名称	KP 85.2~KP 85.861 STA. 384+00~STA. 391+00	縮尺	1/1000
西日本高速道路(株) 九州支社			

元野工事終点 田野工事始点



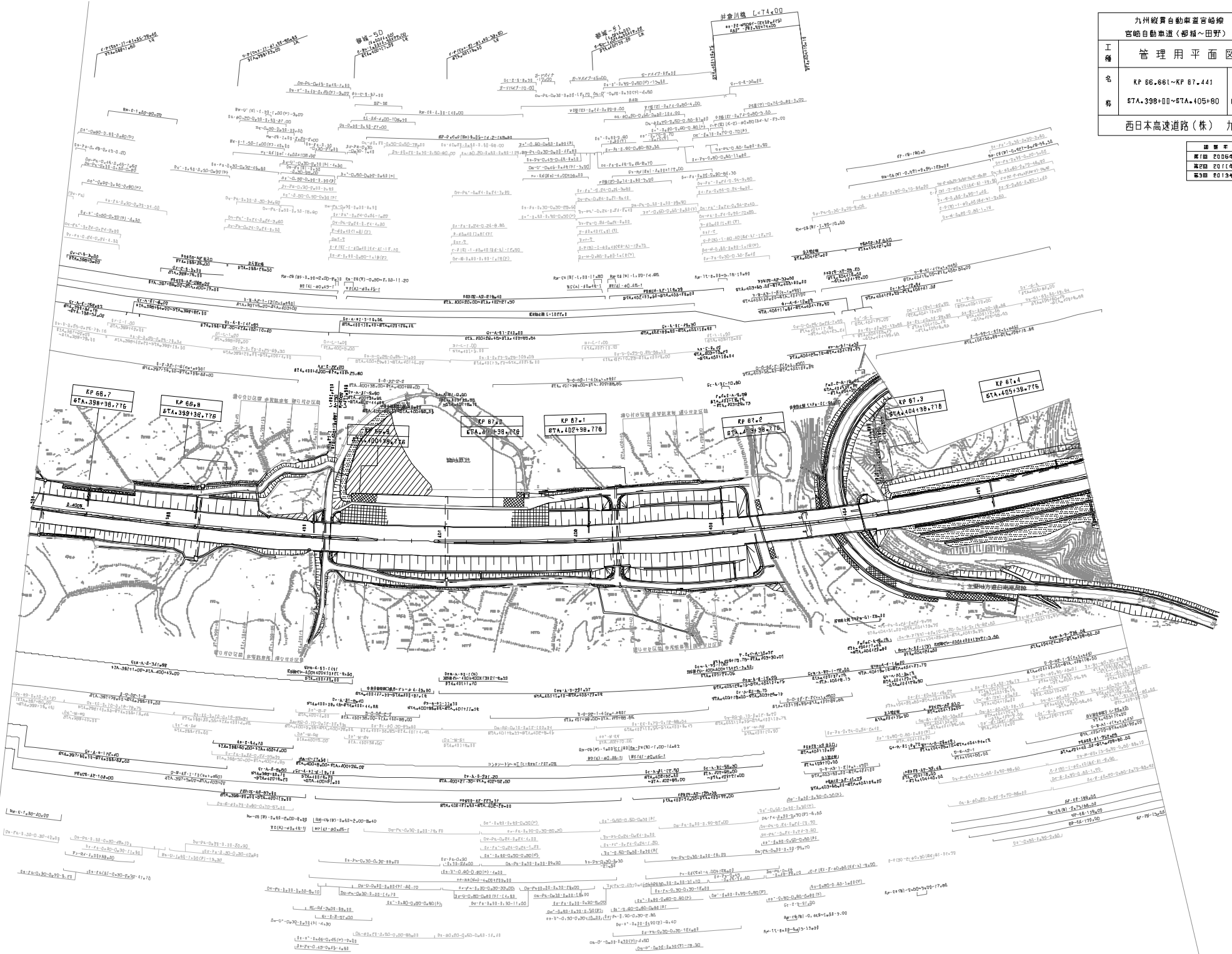
(ブロック情報)

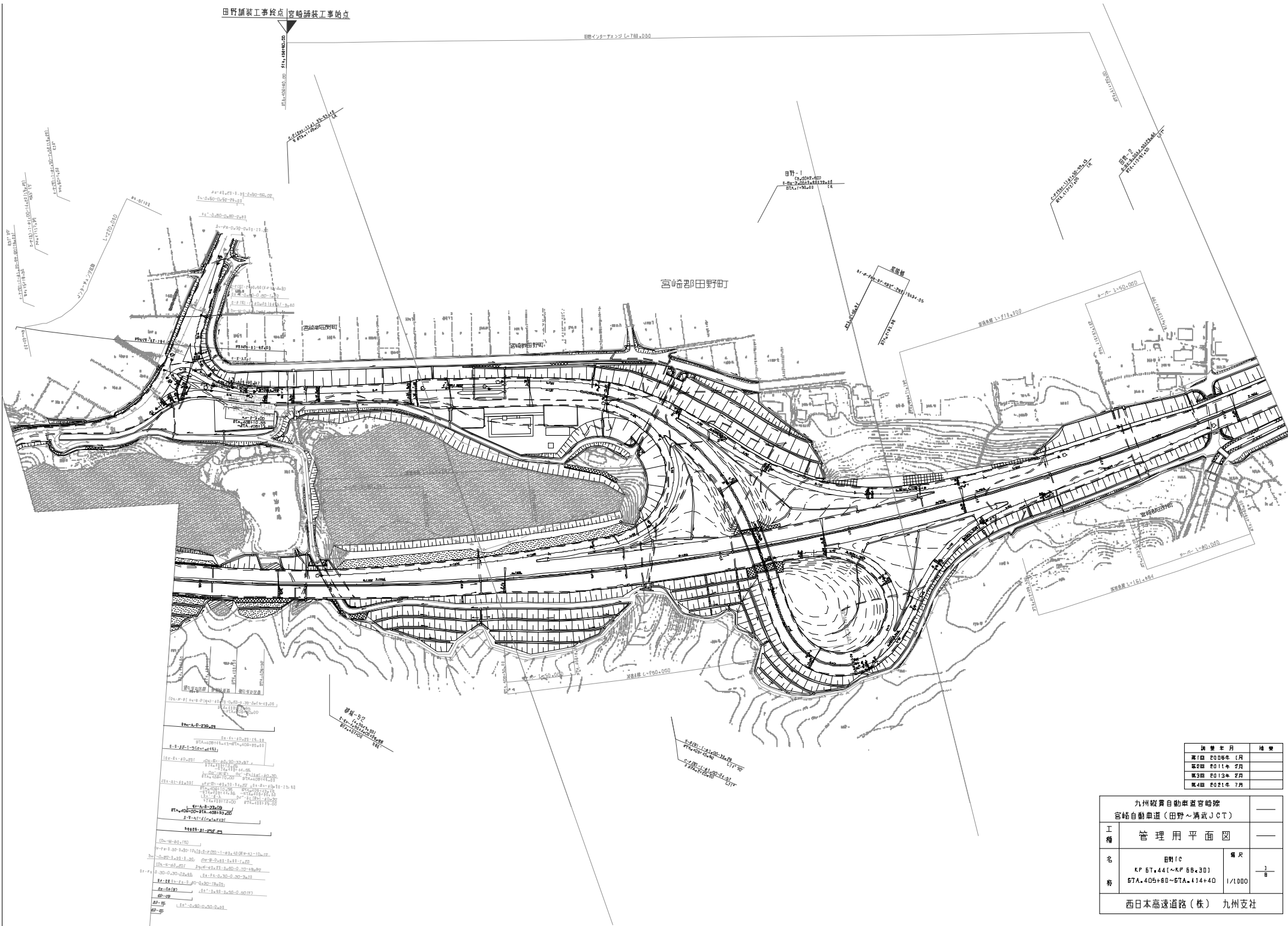
調査年月	補完
第1期 E006年 1月	
第2期 E013年 2月	
第3期 E020年 5月	

九州縦貫自動車道宮崎線 宮崎自動車道(都城~田野)			
工種	管理用平面図	欄尺	
名	KP 65.961~KP 66.661	縮尺	1/1000
番	STA. 391+00~STA. 398+00	縮尺	1/1000
西日本高速道路(株) 九州支社			

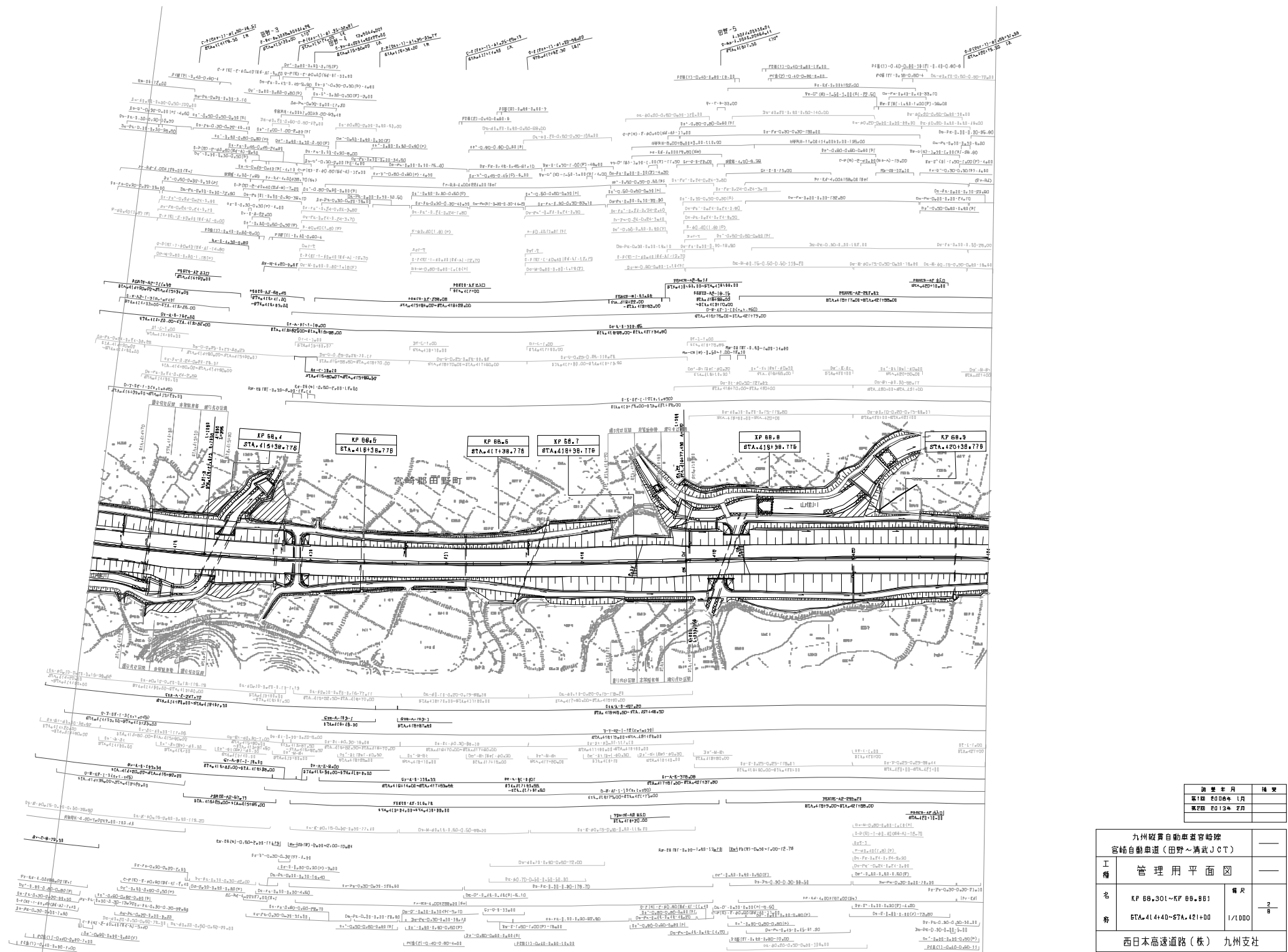
九州縦貫自動車道宮崎線 宮崎自動車道(都核~田野)		
工種	管理用平面図	
名	KP 66.861~KP 67.441	幅尺
番	87A.398+00~87A.405+80	1/1000
西日本高速道路(株) 九州支社		

図 書 年 月	種 別
第 1 版 2006年 1月	
第 2 版 2014年 2月	
第 3 版 2015年 2月	





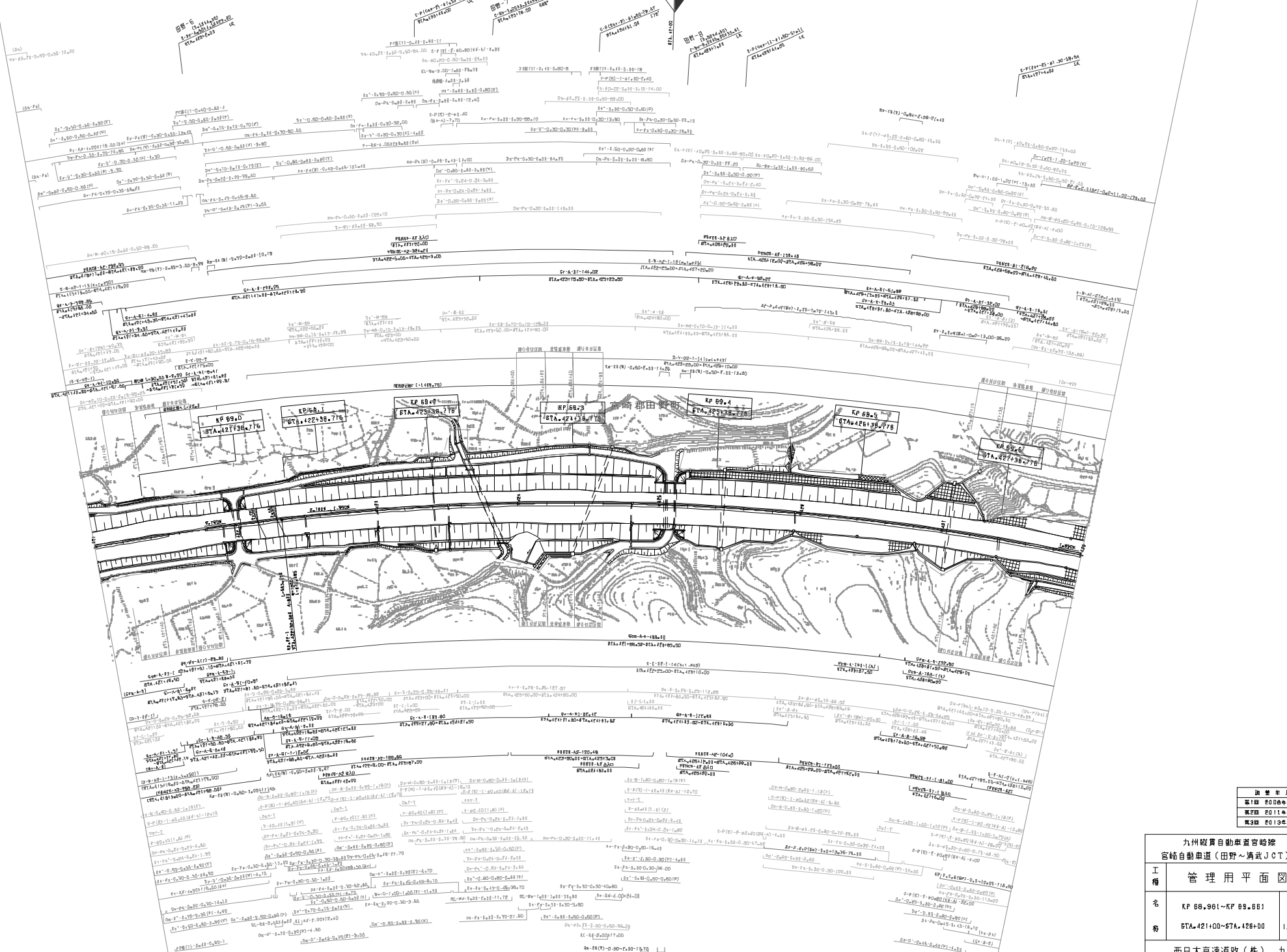
九州縦貫自動車道宮崎線 宮崎自動車道 (田野〜湯武JCT)			
工種	管理用平面図		
名称	図1c KP 57+441~KP 66+300 ETA.405+60~ETA.414+40	縮尺	1/1000
西日本高速道路(株) 九州支社			



調査年月	備考
昭和 60 年 1 月	
昭和 61 年 2 月	


九州縦貫自動車道宮崎線 宮崎自動車道(田野~清武JCT)		
工種	管理用平面図	
名	KP 68.301~KP 68.861	幅尺
号	STA. 414+40~STA. 421+00	1/1000
西日本高速道路(株) 九州支社		

田野工事終点 石久保工事始点



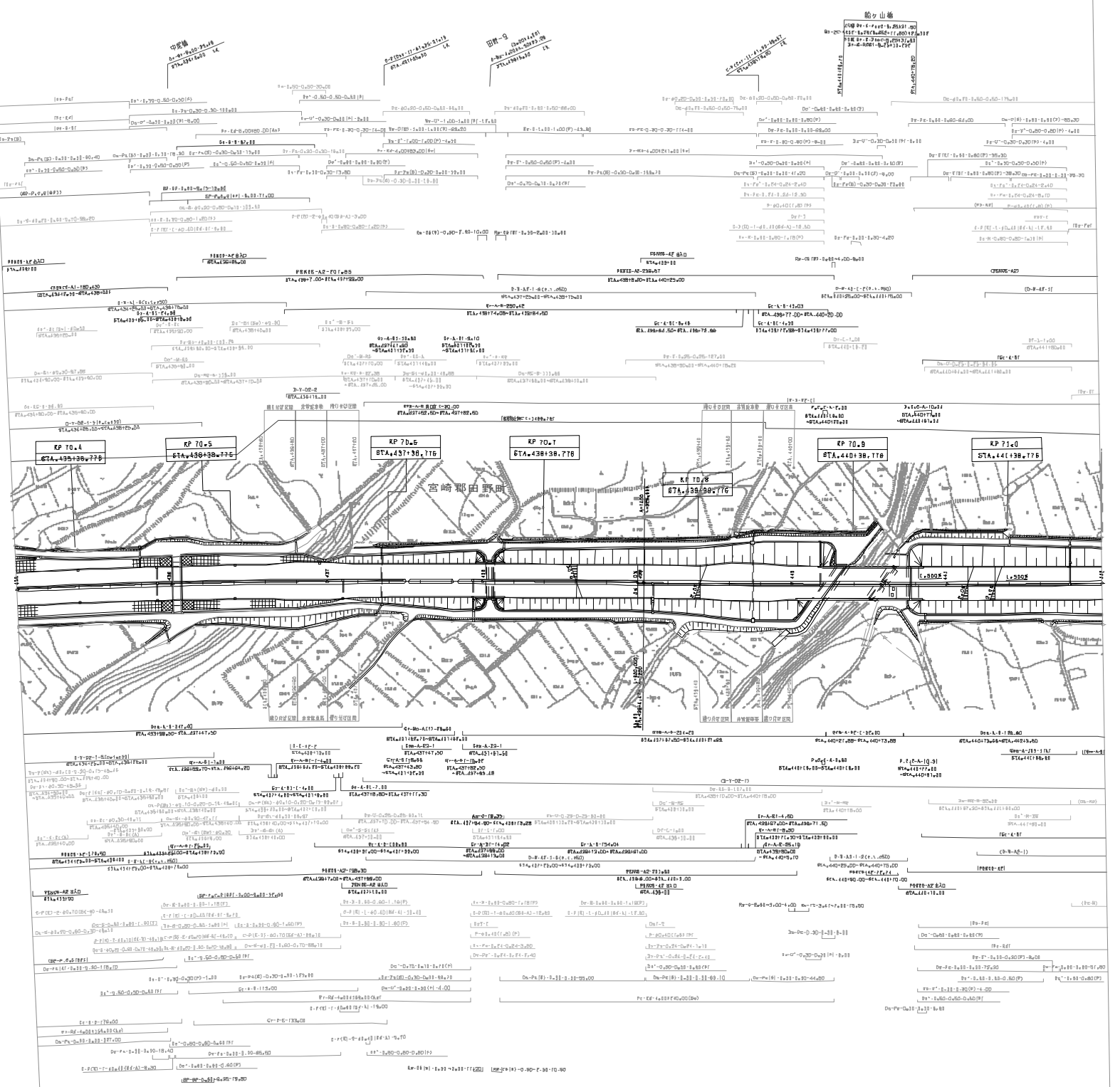
調査年月	補充
第1期 E006年 1月	
第2期 E011年 2月	
第3期 E013年 2月	

九州縦貫自動車道官時線		
宮崎自動車道(田野~溝武JCT)		
工種	管理用平面図	
名	KP 69.0~KP 69.6	幅尺
号	STA 421+00~STA 426+00	1/1000
西日本高速道路(株) 九州支社		



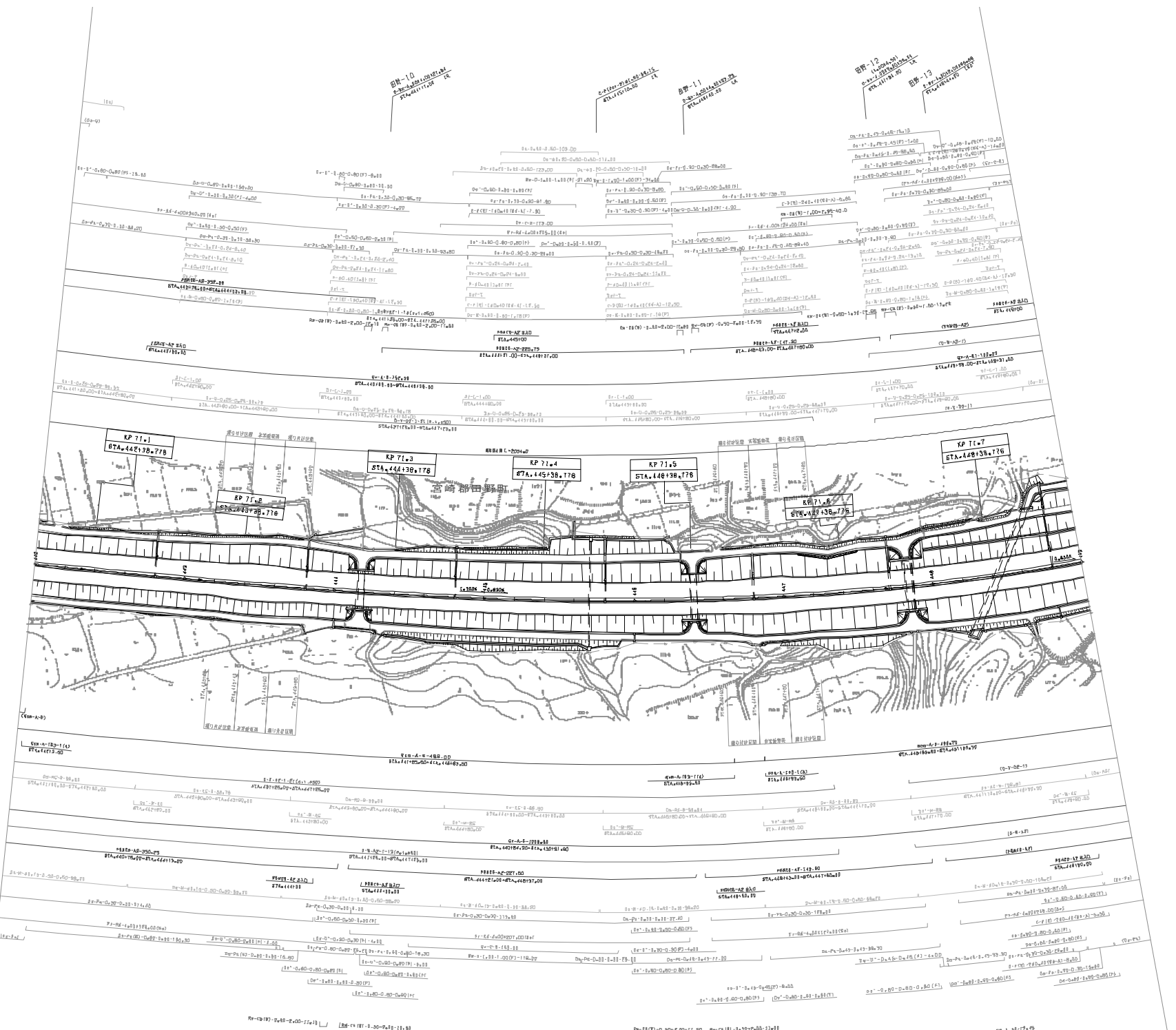
調査年月	補完
昭和 50 年 4 月	
昭和 51 年 2 月	

九州縦貫自動車道宮崎線 宮崎自動車道(田野~溝武JCT)		
工種	管理用平面図	
名	KP 89.061~KP 70.361	幅尺
尺	ETA.428+00~ETA.435+00	1/1000
西日本高速道路(株) 九州支社		



調査年月	種別
平成 20 年 1 月	
平成 20 年 3 月	

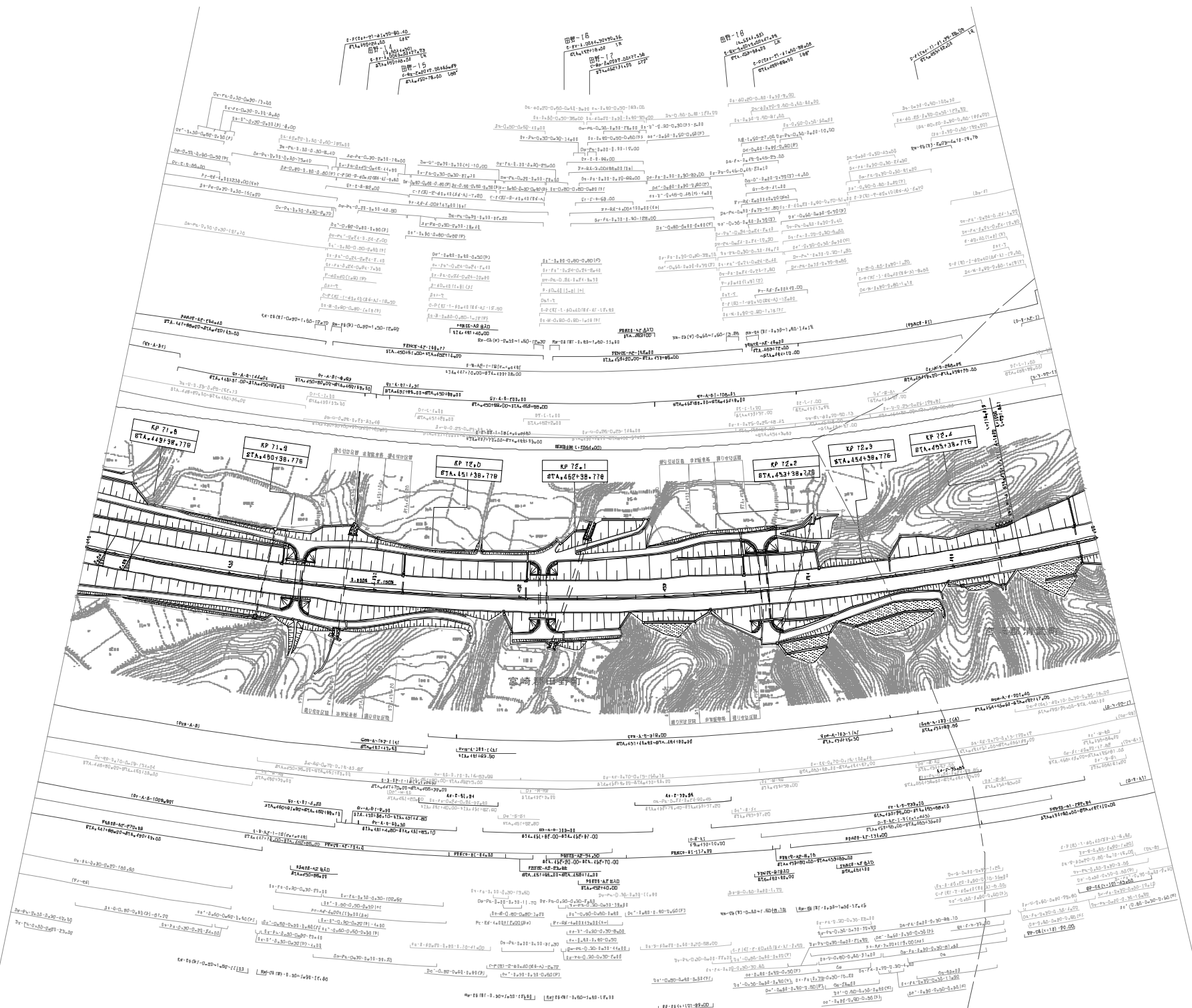
九州縦貫自動車道宮崎線	
宮崎自動車道(田野~清武JCT)	
工種	管理用平面図
名	KP 70.361~KP 71.081
尺	縦尺
縮	STA 435+00~STA 442+00
	1/1000
西日本高速道路(株) 九州支社	



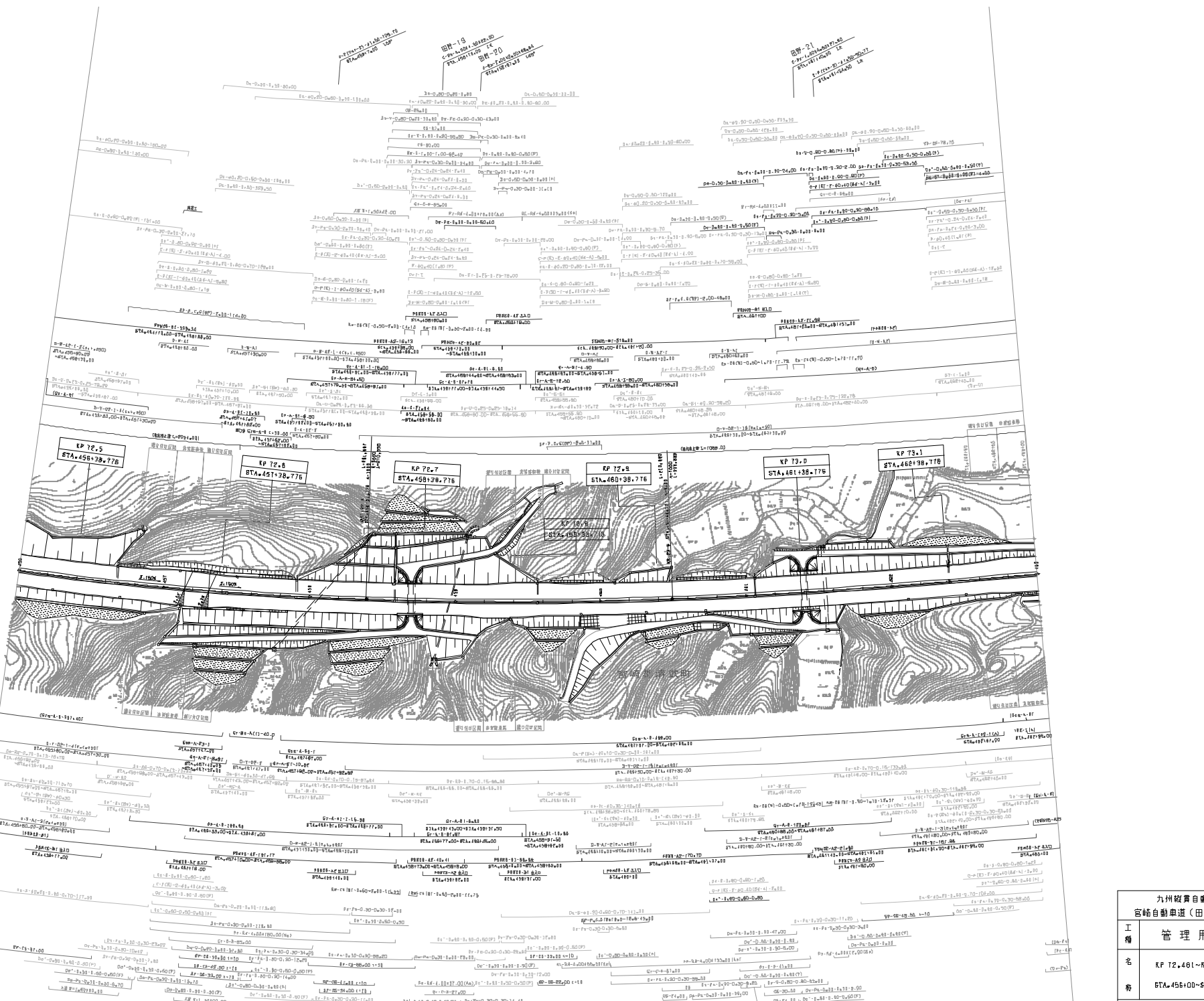
図面-10
 2-1000(400) 1/1000
 2-1000(400) 1/1000
 2-1000(400) 1/1000
 2-1000(400) 1/1000

調査年月	種別
昭和 50 年 1 月	
昭和 51 年 2 月	

九州縦貫自動車道宮崎線 宮崎自動車道(田野~溝武JCT)		
工種	管理用平面図	
名	KP 71.061~KP 71.761	幅尺
尺	STA. 442+00~STA. 448+00	1/1000
西日本高速道路(株) 九州支社		

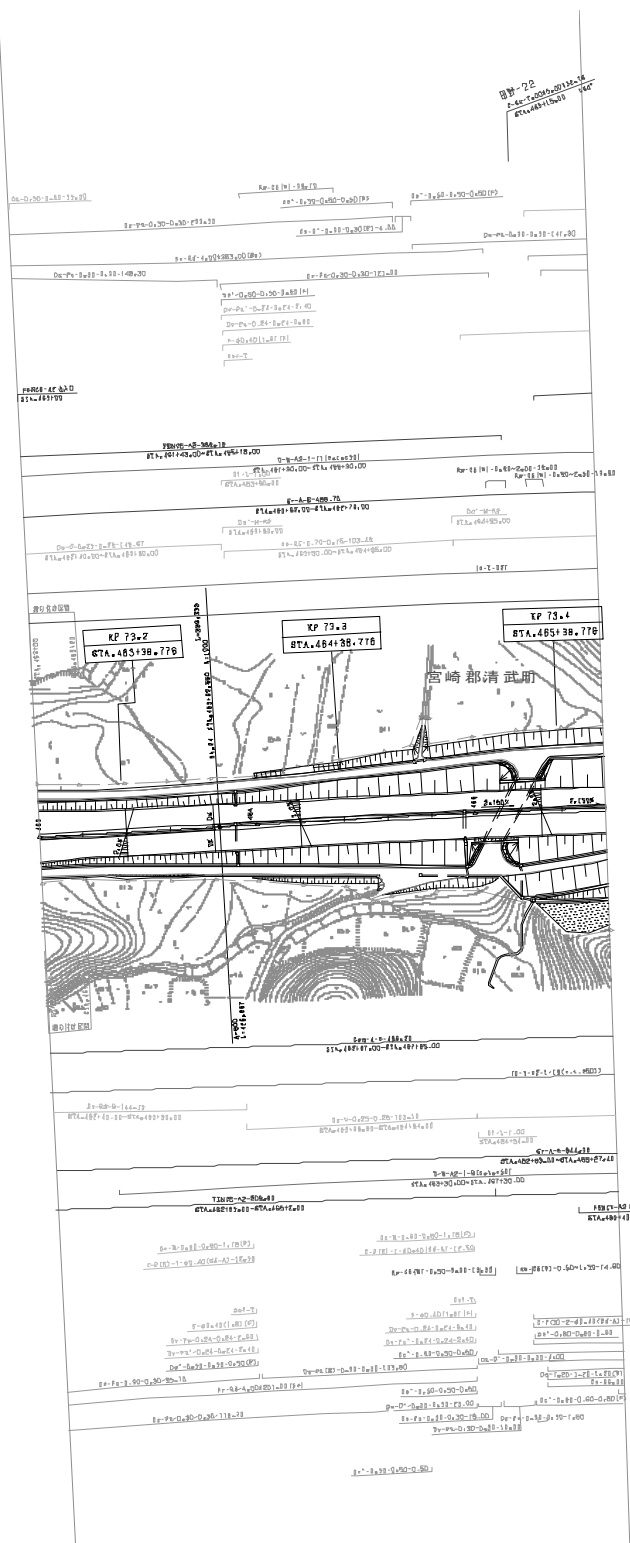


九州縦貫自動車道宮崎線 宮崎自動車道(田野~溝武JCT)		
工種	管理用平面図	
名	KP 71.761~KP 72.481	幅尺
号	STA. 443+00~STA. 456+00	1/1000
西日本高速道路(株) 九州支社		



調査年月	備考
昭和30年1月	
昭和31年2月	

九州縦貫自動車道宮崎線 宮崎自動車道(田野~溝武JCT)		
工種	管理用平面図	
名	KP 72.461~KP 73.181	幅尺
尺	STA.456+00~STA.453+00	1/1000
西日本高速道路(株) 九州支社		

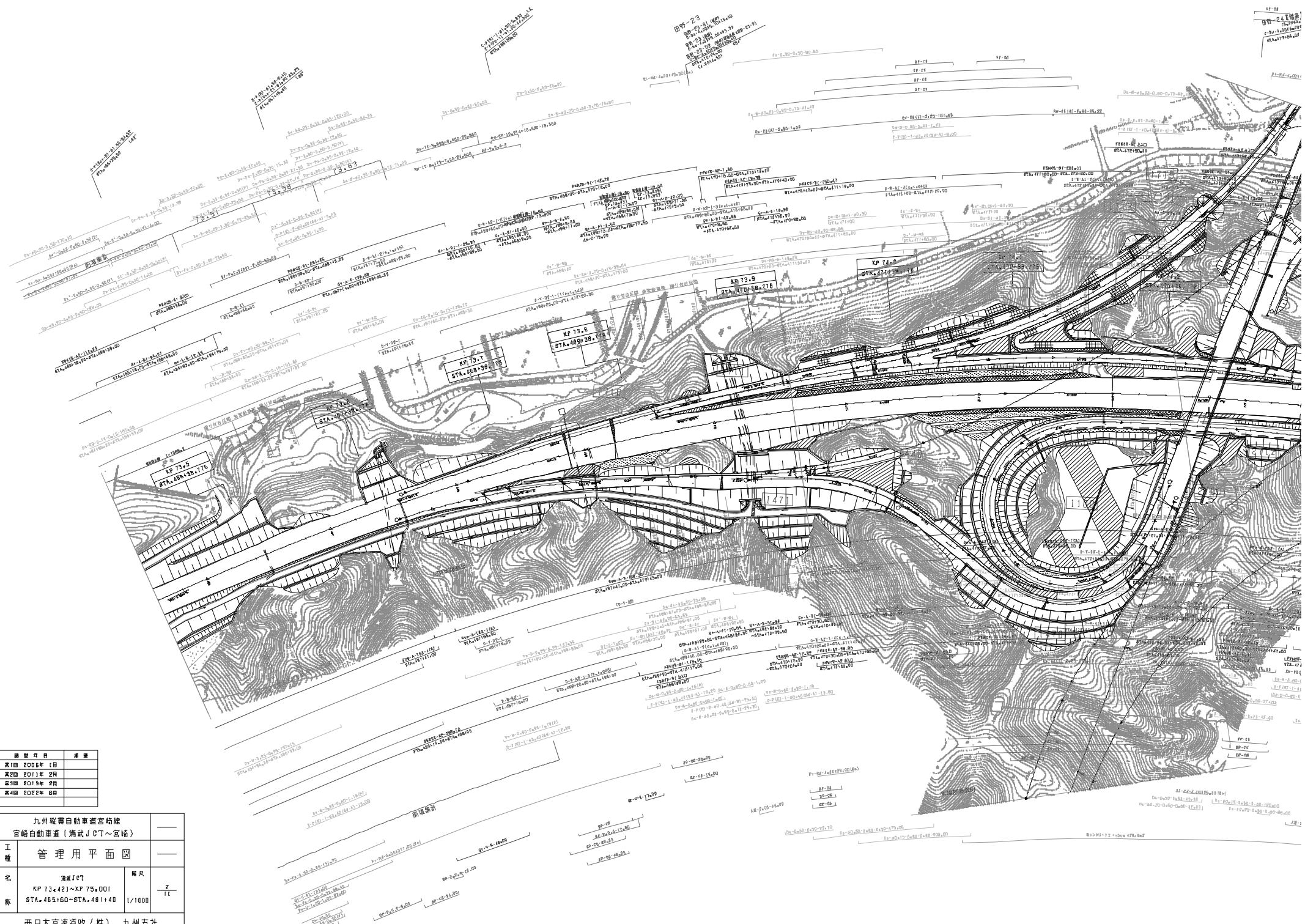


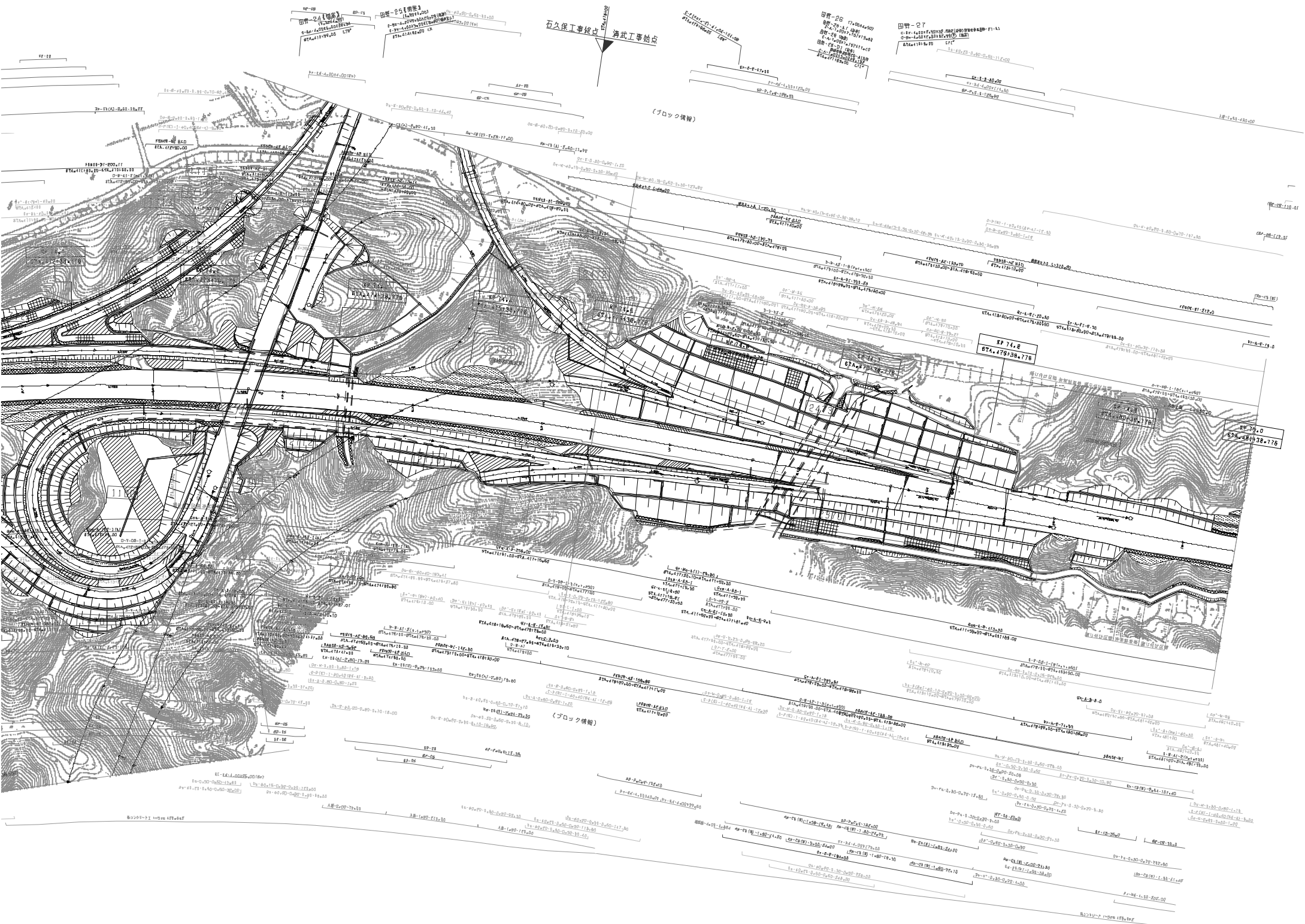
調査年月	補完
第1期 2006年1月	

九州縦貫自動車道宮崎線 宮崎自動車道(清武JCT~宮崎)		
工種	管理用平面図	—
名	KP 73.161~KP 73.421	幅尺
番	STA.483+00~STA.485+80	1/1000
西日本高速道路(株)		九州支社

通車月日	備考
第1回 2016年 6月	
第2回 2017年 2月	
第3回 2019年 2月	
第4回 2022年 6月	

九州縦貫自動車道宮崎線 宮崎自動車道(海武JCT~宮崎)		
工種	管理用平面図	
名称	海武JCT KP 73.421~KP 75.001 STA. 465+60~STA. 481+40	縮尺 1/1000
西日本高速道路(株) 九州支社		





石久保工事終点 浦武工事始点

田野-24【橋梁】

田野-25【南側】

田野-26

田野-27

(ブロック橋脚)

RF 74.8
STA. 473.38+778

(ブロック橋脚)

RF 74.0
STA. 473.38+778

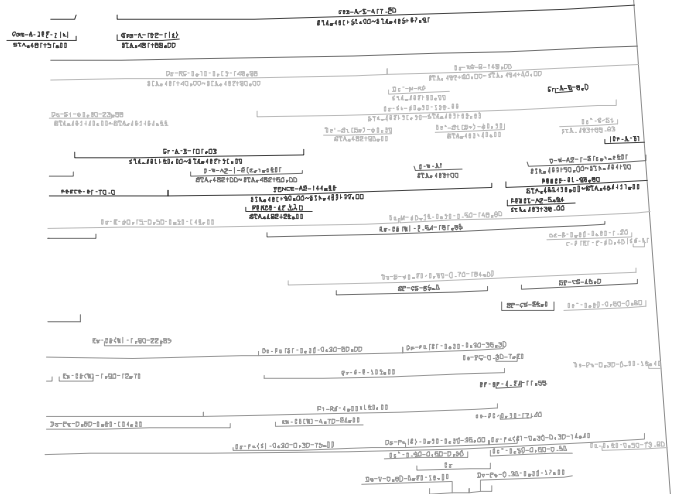
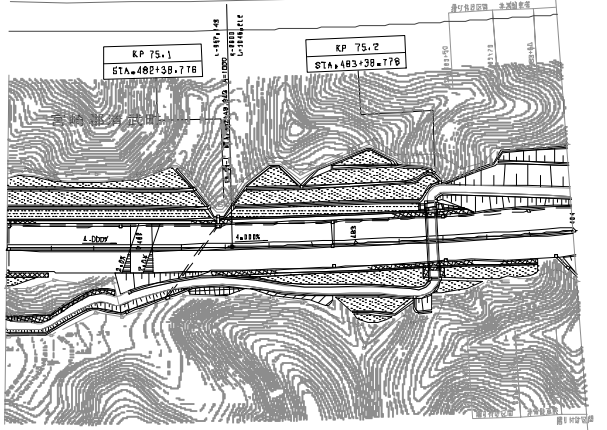
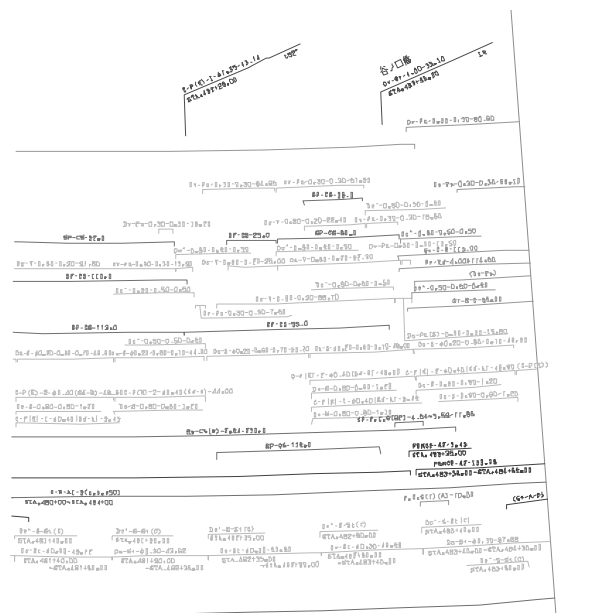
RF 00

RF 05
RF 10

RF 05
RF 10

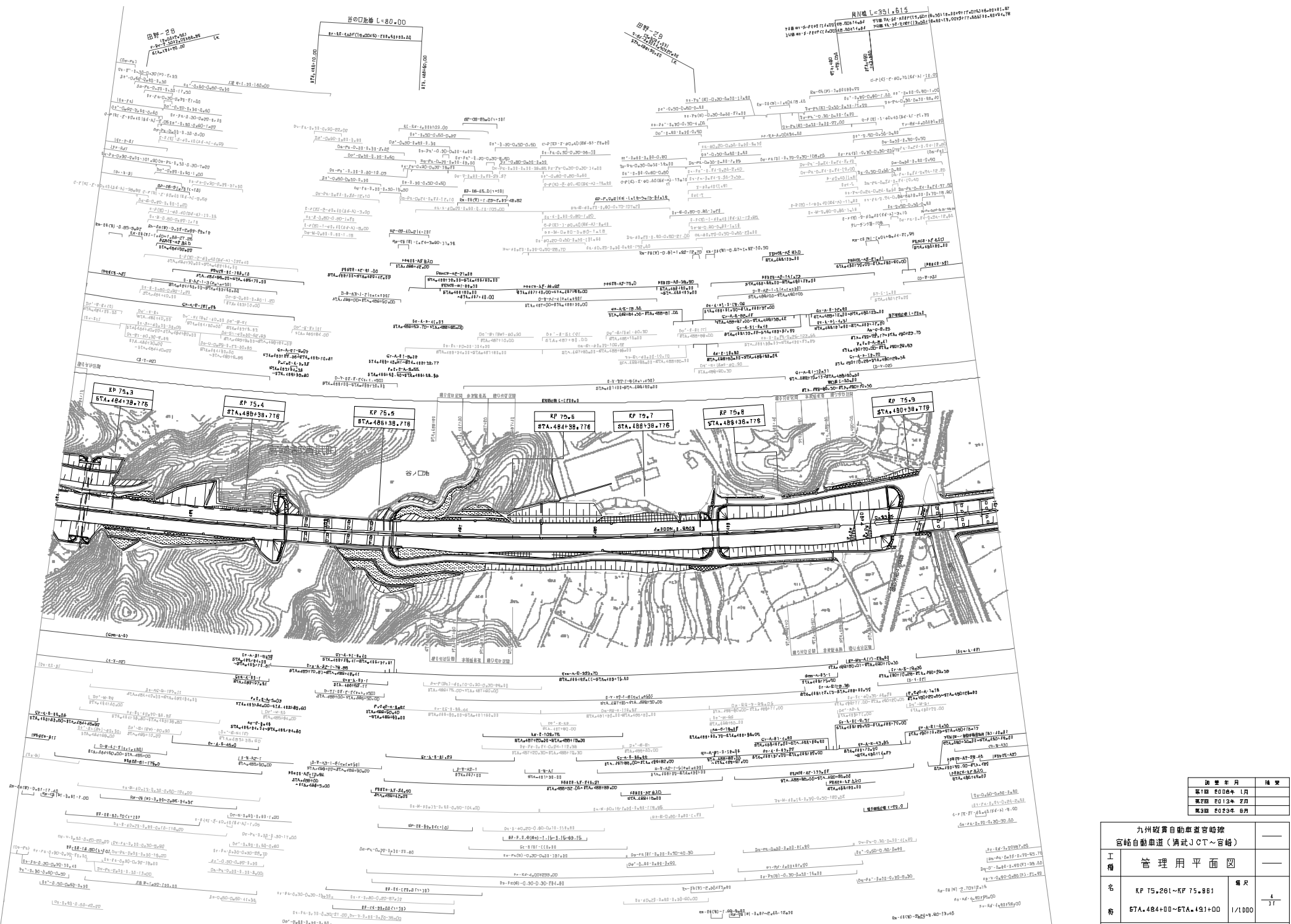
0+000.00 0+010.00 0+020.00 0+030.00 0+040.00 0+050.00 0+060.00 0+070.00 0+080.00 0+090.00 0+100.00 0+110.00 0+120.00 0+130.00 0+140.00 0+150.00 0+160.00 0+170.00 0+180.00 0+190.00 0+200.00 0+210.00 0+220.00 0+230.00 0+240.00 0+250.00 0+260.00 0+270.00 0+280.00 0+290.00 0+300.00 0+310.00 0+320.00 0+330.00 0+340.00 0+350.00 0+360.00 0+370.00 0+380.00 0+390.00 0+400.00 0+410.00 0+420.00 0+430.00 0+440.00 0+450.00 0+460.00 0+470.00 0+480.00 0+490.00 0+500.00 0+510.00 0+520.00 0+530.00 0+540.00 0+550.00 0+560.00 0+570.00 0+580.00 0+590.00 0+600.00 0+610.00 0+620.00 0+630.00 0+640.00 0+650.00 0+660.00 0+670.00 0+680.00 0+690.00 0+700.00 0+710.00 0+720.00 0+730.00 0+740.00 0+750.00 0+760.00 0+770.00 0+780.00 0+790.00 0+800.00 0+810.00 0+820.00 0+830.00 0+840.00 0+850.00 0+860.00 0+870.00 0+880.00 0+890.00 0+900.00 0+910.00 0+920.00 0+930.00 0+940.00 0+950.00 0+960.00 0+970.00 0+980.00 0+990.00 1+000.00

0+000.00 0+010.00 0+020.00 0+030.00 0+040.00 0+050.00 0+060.00 0+070.00 0+080.00 0+090.00 0+100.00 0+110.00 0+120.00 0+130.00 0+140.00 0+150.00 0+160.00 0+170.00 0+180.00 0+190.00 0+200.00 0+210.00 0+220.00 0+230.00 0+240.00 0+250.00 0+260.00 0+270.00 0+280.00 0+290.00 0+300.00 0+310.00 0+320.00 0+330.00 0+340.00 0+350.00 0+360.00 0+370.00 0+380.00 0+390.00 0+400.00 0+410.00 0+420.00 0+430.00 0+440.00 0+450.00 0+460.00 0+470.00 0+480.00 0+490.00 0+500.00 0+510.00 0+520.00 0+530.00 0+540.00 0+550.00 0+560.00 0+570.00 0+580.00 0+590.00 0+600.00 0+610.00 0+620.00 0+630.00 0+640.00 0+650.00 0+660.00 0+670.00 0+680.00 0+690.00 0+700.00 0+710.00 0+720.00 0+730.00 0+740.00 0+750.00 0+760.00 0+770.00 0+780.00 0+790.00 0+800.00 0+810.00 0+820.00 0+830.00 0+840.00 0+850.00 0+860.00 0+870.00 0+880.00 0+890.00 0+900.00 0+910.00 0+920.00 0+930.00 0+940.00 0+950.00 0+960.00 0+970.00 0+980.00 0+990.00 1+000.00

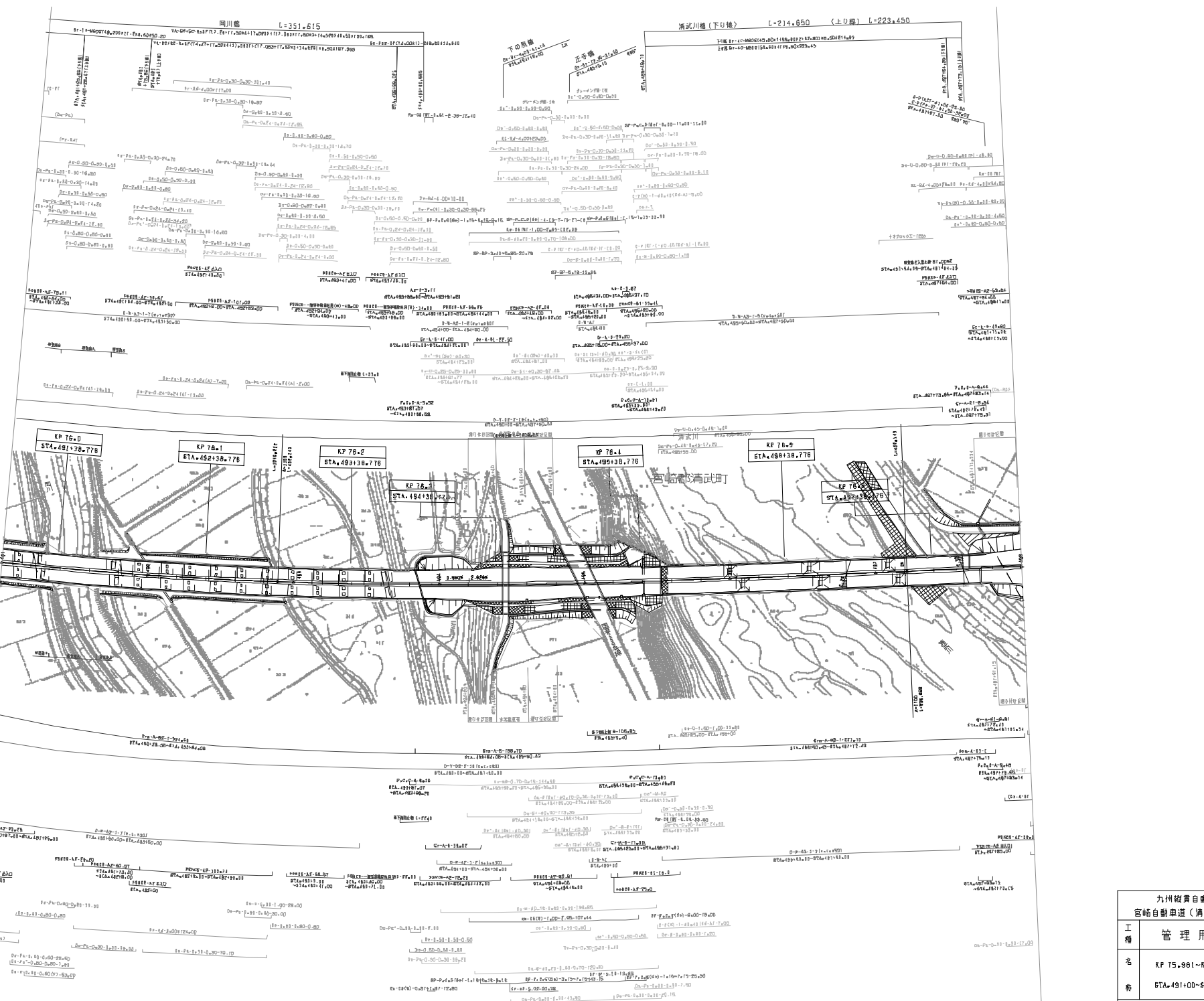


調査年月	補完
昭和50年1月	
昭和51年3月	

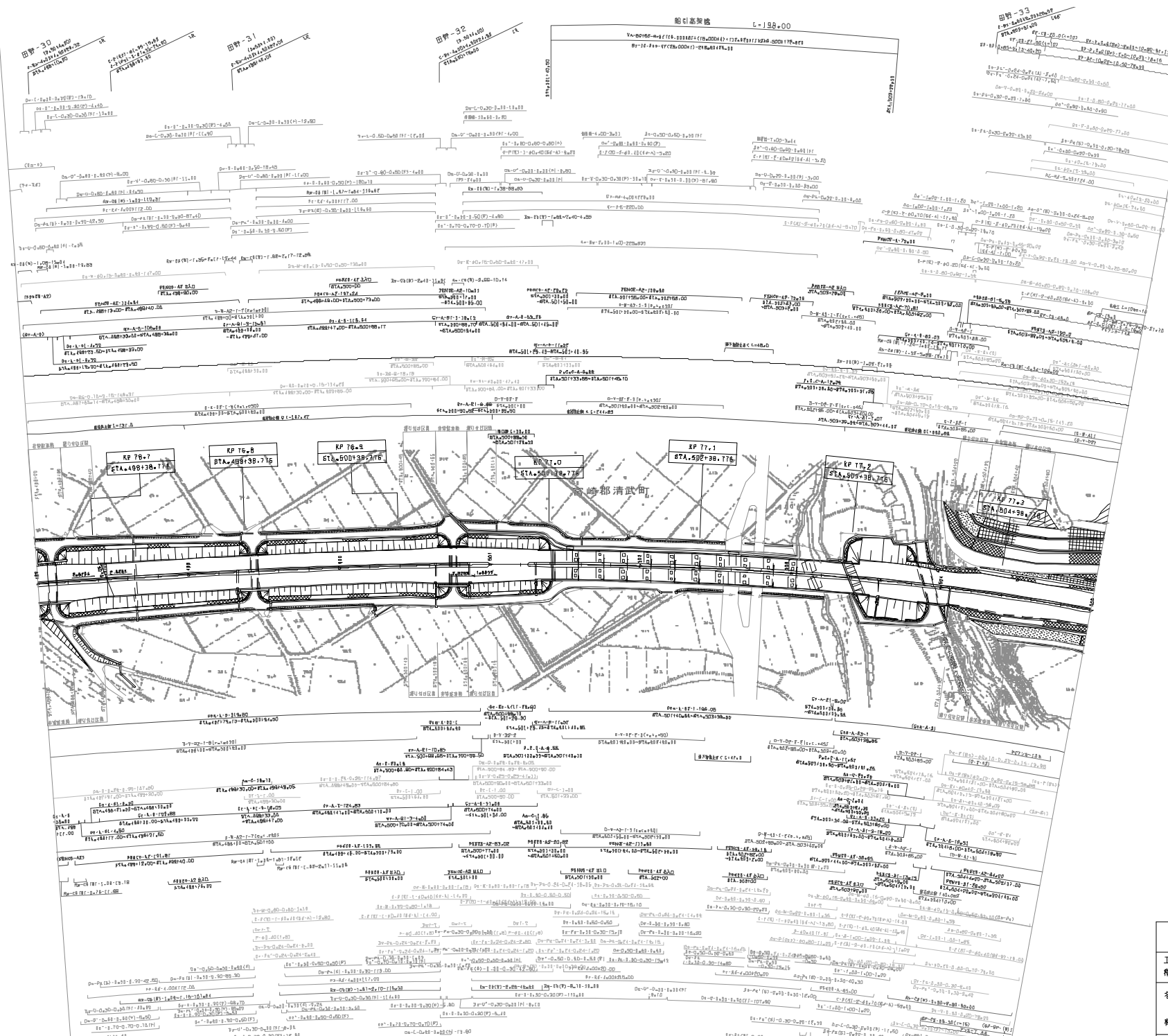
九州縦貫自動車道宮崎線 宮崎自動車道(清武JCT~宮崎)		
工種	管理用平面図	
名	KP 75.001~KP 75.281	幅尺
番	ETA.481+40~ETA.484+00	1/1000
西日本高速道路(株)		九州支社



九州縦貫自動車道宮崎線 宮崎自動車道(溝武JCT~宮崎)		
工種	管理用平面図	
名	KP 75.261~KP 75.861	幅尺
番	STA. 484+00~STA. (481)+00	1/1000
西日本高速道路(株) 九州支社		




九州縦貫自動車道宮崎線		宮崎自動車道(清武JCT~宮崎)	
工種	管理用平面図		
名	KP 75.961~KP 76.661	幅尺	5
号	STA.491+00~STA.496+00	1/1000	11

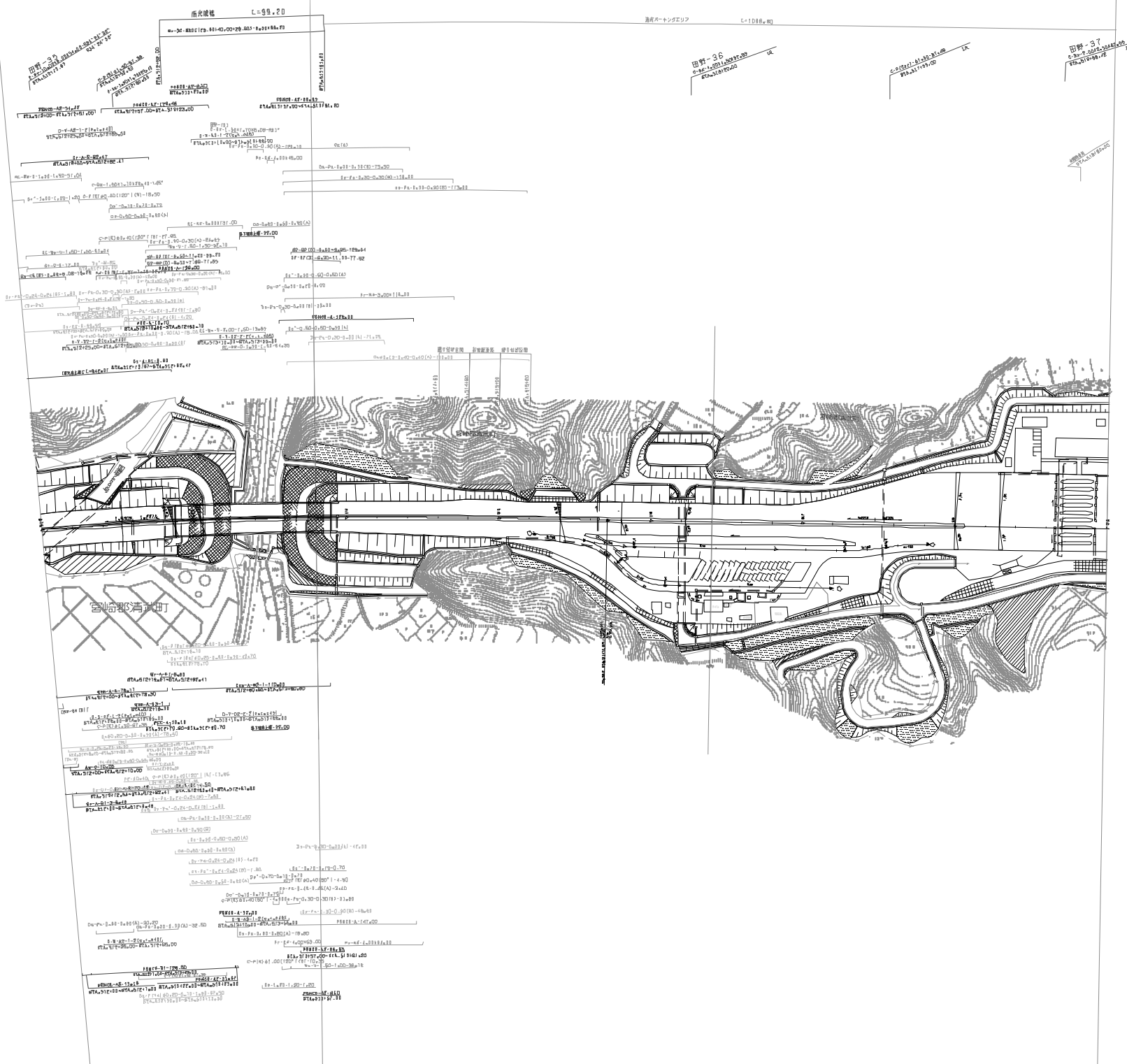


九州縦貫自動車道宮崎線		
宮崎自動車道(清武JCT~宮崎)		
工種	管理用平面図	
名	KP 76.861~KP 77.361	幅尺
号	STA. 498+00~STA. 505+00	1/1000
西日本高速道路(株) 九州支社		

清沢工事段
田崎工事地点




九州縦貫自動車道宮崎線		
宮崎自動車道(清沢JCT~安峰)		
工種	管理用平面図	
名	KP 77.361~KP 78.061	積尺
標	BT&50510D~87&51270D	1/1000
西日本高速道路(株) 九州支社		



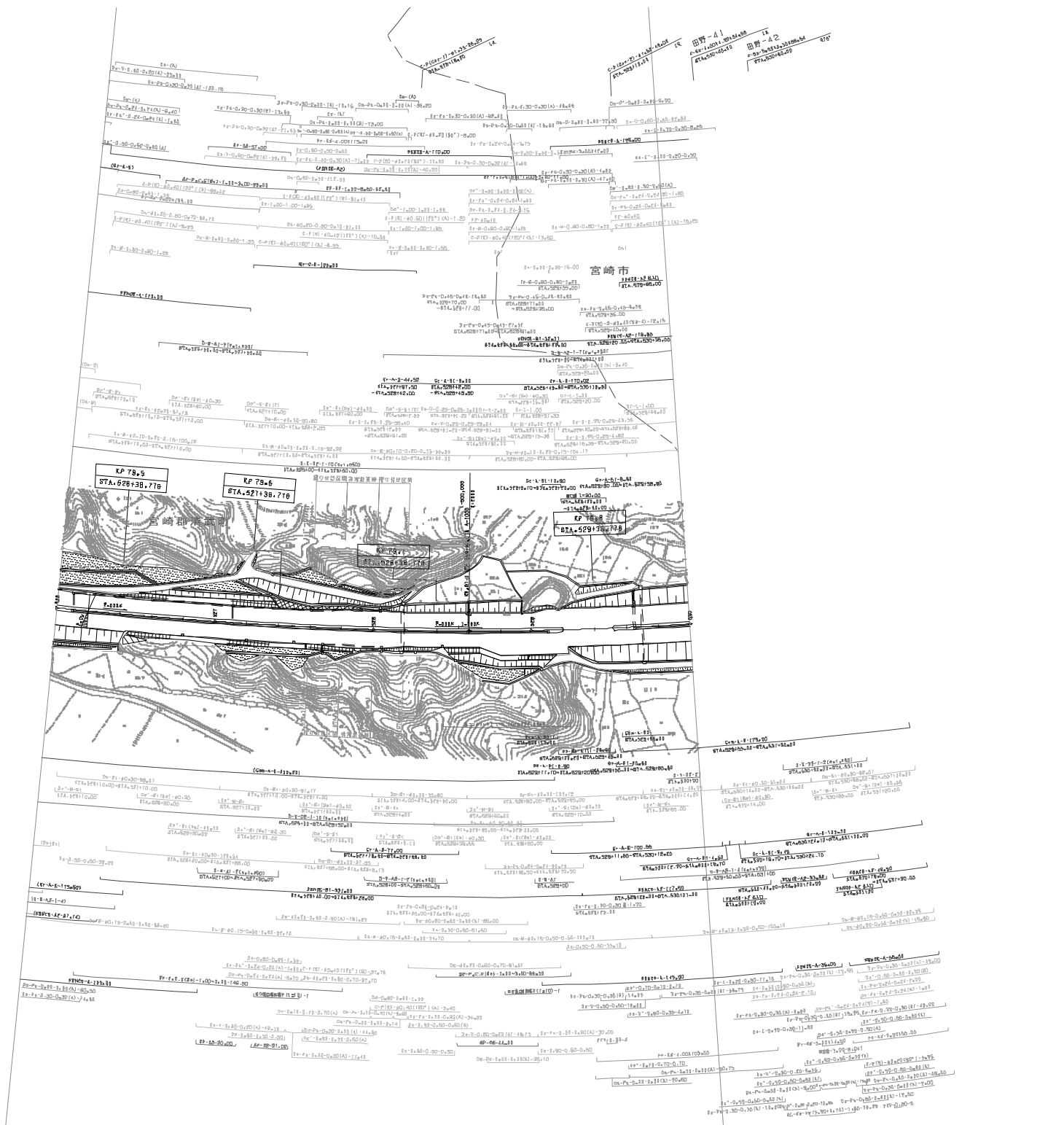
調査年月	補完
第1期 E006年 1月	
第2期 E011年 2月	
第3期 E013年 2月	

九州縦断自動車道宮崎線		
宮崎自動車道(清武JCT~宮崎)		
工種	管理用平面図	
名称	清武PA KP 18.06 [~KP 18.16] ETA.512+00~ETA.519+00	縮尺 1/1000
西日本高速道路(株) 九州支社		



訂定年月	補完
第1期 E006年 1月	
第2期 E011年 2月	
第3期 E013年 2月	

九州縦貫自動車道宮崎線 宮崎自動車道(浦武JCT~宮崎)		管理用平面図	
工程名	KF 78.761~KF 78.481 ETA: E15+00~E7A.826+00	幅尺	9 11
西日本高速道路(株) 九州支社			



九州縦貫自動車道宮崎線 宮崎自動車道(清武JCT~宮崎)			
工種	管理用平面図	縮尺	1/1000
名	KP 79.461~KP 79.861	積尺	10
番	STA. 528+00~STA. 530+00	1/1000	11
西日本高速道路(株) 九州支社			

九州縦貫自動車道宮崎線		—	
宮崎自動車道(清武JCT~宮崎)		—	
工種	管理用平面図	—	
名称	宮崎IC	縮尺	1/1000
	KP 19+861~KP 81+041 ETA.530+00~ETA.541+80		
西日本高速道路(株) 九州支社			

図 書 年 月	種 別
原 図 2006年 1月	
第 2 図 2013年 2月	
第 3 図 2013年 6月	

