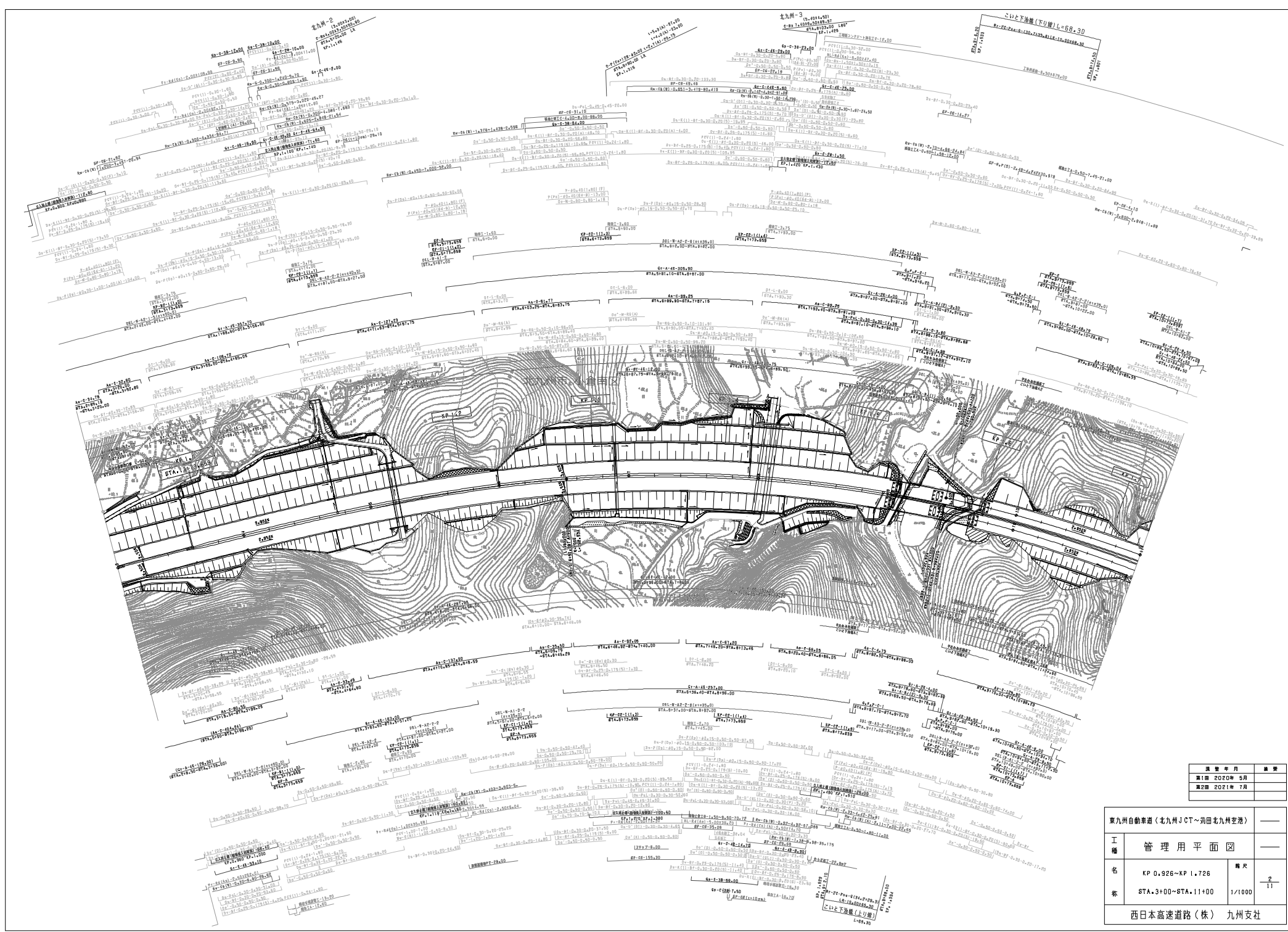


北九州市 小倉南区

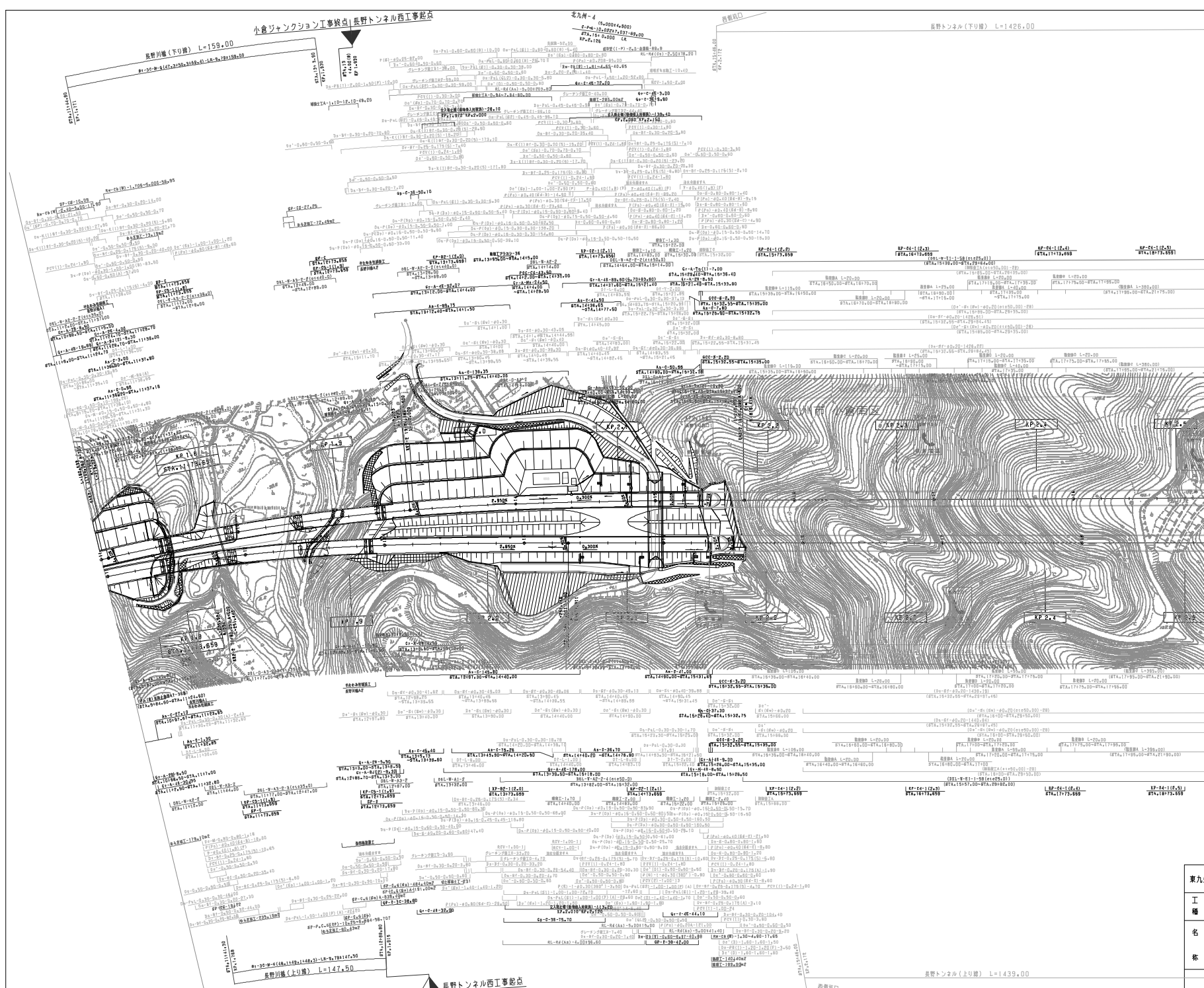
調査年月	備考
第1回 2018年 11月	
第2回 2020年 5月	
第3回 2021年 7月	

東九州自動車道(北九州JCT~浜田七九州空港)		—
工種	管理用平面図	—
名称	KP 0.626~KP 0.926 STA. 0+00~STA. 3+00	縮尺 1/1000 1/11
西日本高速道路(株) 九州支社		



調査年月	調査
第1回 2020年 5月	
第2回 2021年 7月	

東九州自動車道(北九州JCT~苅田北九州寄)		
工種	管理用平面図	
名	KP 0,926~KP 1,726	冊数
称	STA.3+00~STA.11+00	1/1000
西日本高速道路(株)九州支社		2 / 11



調査年月 調査 第1回 2006年1月 第2回 2021年7月	
東九州自動車道(北九州JCT~苅田北九州交差)	
工種 管理用平面図	冊数 3 11
名称 KP 1,726~KP 2,526 STA.11+00~STA.19+00 1/1000	西日本高速道路(株) 九州支社

長野トンネル(下り線) L=1426,00

長野トンネル西工事終点 長野トンネル東工事起点

ETk.21175.00
ETk.21175.00
ETk.21175.00

ETk.21175.00
ETk.21175.00

ETk.21175.00
ETk.21175.00

ETk.21175.00
ETk.21175.00

ETk.21175.00
ETk.21175.00

ETk.21175.00
ETk.21175.00

ETk.21175.00
ETk.21175.00

ETk.21175.00
ETk.21175.00

ETk.21175.00
ETk.21175.00

ETk.21175.00
ETk.21175.00

ETk.21175.00
ETk.21175.00

ETk.21175.00
ETk.21175.00

ETk.21175.00
ETk.21175.00

ETk.21175.00
ETk.21175.00

ETk.21175.00
ETk.21175.00

ETk.21175.00
ETk.21175.00

ETk.21175.00
ETk.21175.00

ETk.21175.00
ETk.21175.00

ETk.21175.00
ETk.21175.00

ETk.21175.00
ETk.21175.00

ETk.21175.00
ETk.21175.00

ETk.21175.00
ETk.21175.00

ETk.21175.00
ETk.21175.00

ETk.21175.00
ETk.21175.00

ETk.21175.00
ETk.21175.00

ETk.21175.00
ETk.21175.00

ETk.21175.00
ETk.21175.00

ETk.21175.00
ETk.21175.00

ETk.21175.00
ETk.21175.00

ETk.21175.00
ETk.21175.00

ETk.21175.00
ETk.21175.00

ETk.21175.00
ETk.21175.00

ETk.21175.00
ETk.21175.00

ETk.21175.00
ETk.21175.00

ETk.21175.00
ETk.21175.00

ETk.21175.00
ETk.21175.00

ETk.21175.00
ETk.21175.00

ETk.21175.00
ETk.21175.00

ETk.21175.00
ETk.21175.00

ETk.21175.00
ETk.21175.00

ETk.21175.00
ETk.21175.00

ETk.21175.00
ETk.21175.00

ETk.21175.00
ETk.21175.00

ETk.21175.00
ETk.21175.00

ETk.21175.00
ETk.21175.00

ETk.21175.00
ETk.21175.00

ETk.21175.00
ETk.21175.00

ETk.21175.00
ETk.21175.00

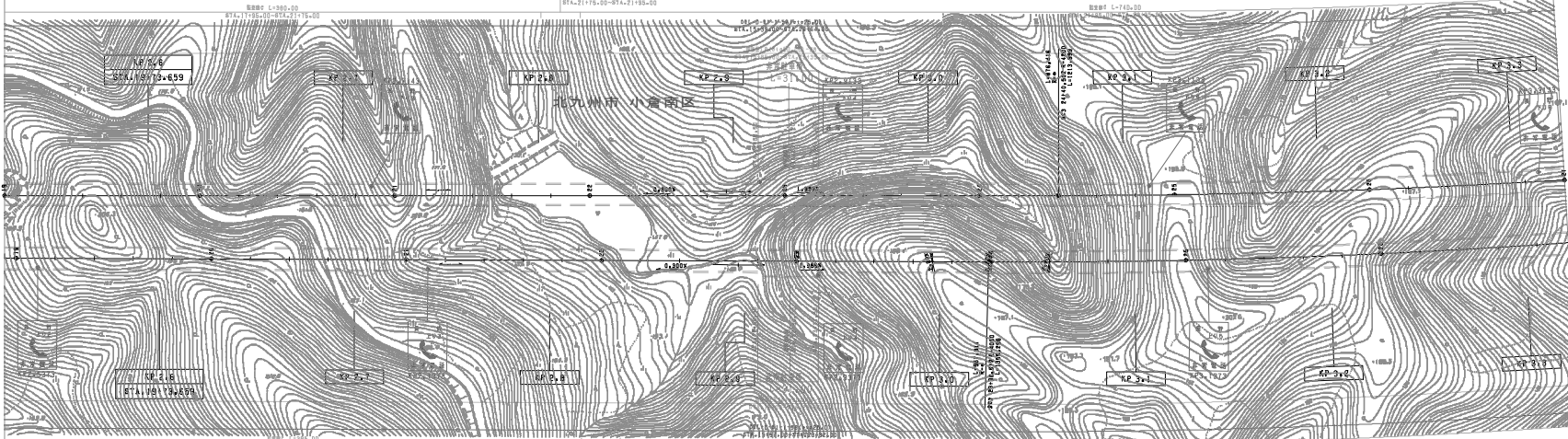
ETk.21175.00
ETk.21175.00

ETk.21175.00
ETk.21175.00

ETk.21175.00
ETk.21175.00

ETk.21175.00
ETk.21175.00

ETk.21175.00
ETk.21175.00



ETk.21175.00
ETk.21175.00
ETk.21175.00

長野トンネル西工事終点 長野トンネル東工事起点

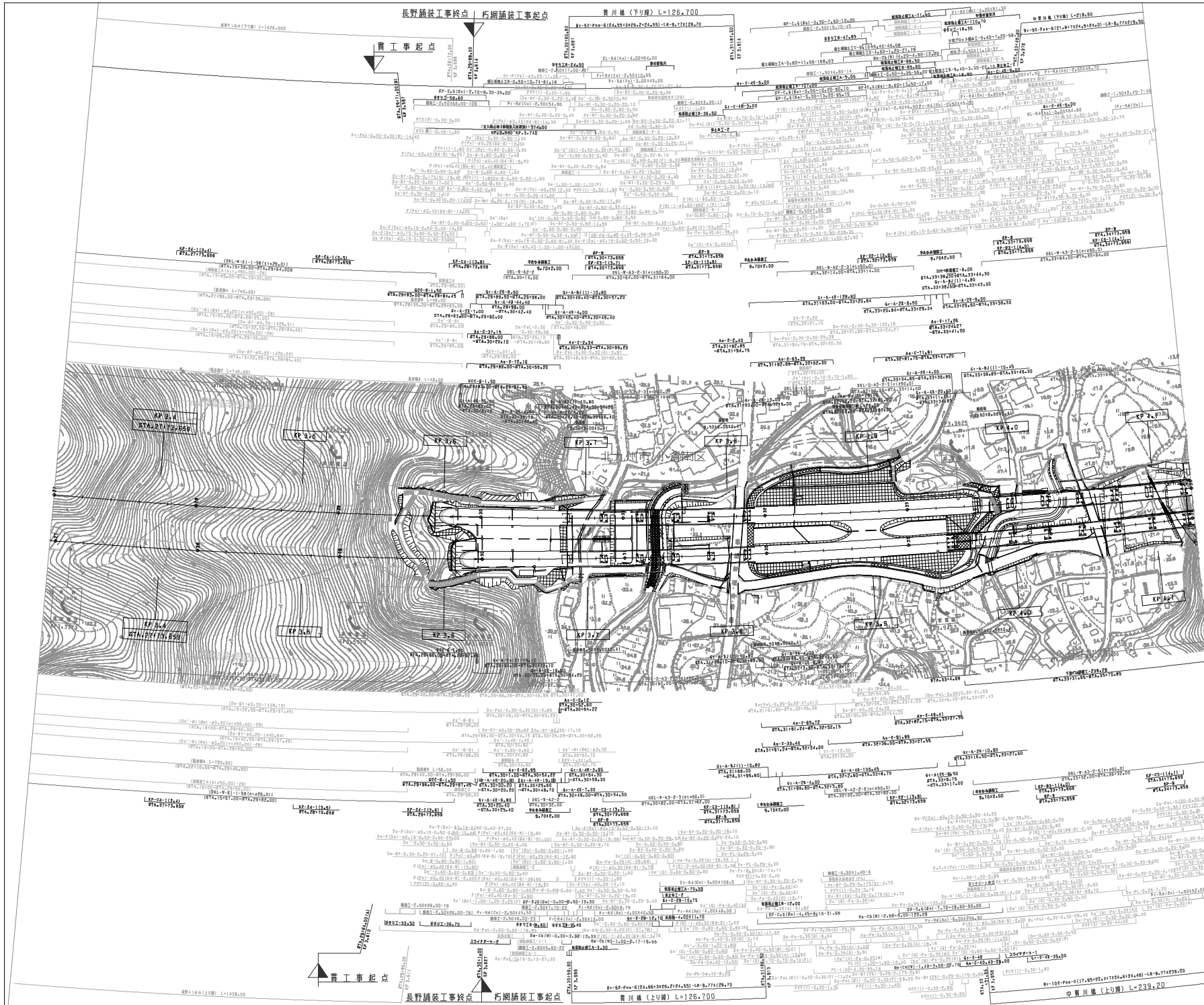
長野トンネル(上り線) L=1439,00

調査年月	調査
第1期 2003年 7月	

東九州自動車道(北九州JCT~羽田北九州空港)		—				
工種	管理用平面図	—				
名称	<table border="1"> <tr> <td> KP 2.526~KP 3.326 STA. 19+00~STA. 27+00 </td> <td> 縮尺 1/1000 </td> </tr> </table>	KP 2.526~KP 3.326 STA. 19+00~STA. 27+00	縮尺 1/1000	<table border="1"> <tr> <td> 縮尺 1/1000 </td> <td> 1/1000 </td> </tr> </table>	縮尺 1/1000	1/1000
KP 2.526~KP 3.326 STA. 19+00~STA. 27+00	縮尺 1/1000					
縮尺 1/1000	1/1000					
西日本高速道路(株) 九州支社						

夏九州自動車道(北九州JCT~浜田北九州空港)		—	
工 程 名 称	管理用平面図	縮尺	—
	KP 3.326~KP 4.126	1/1000	5 11
西日本高速道路(株) 九州支社		—	

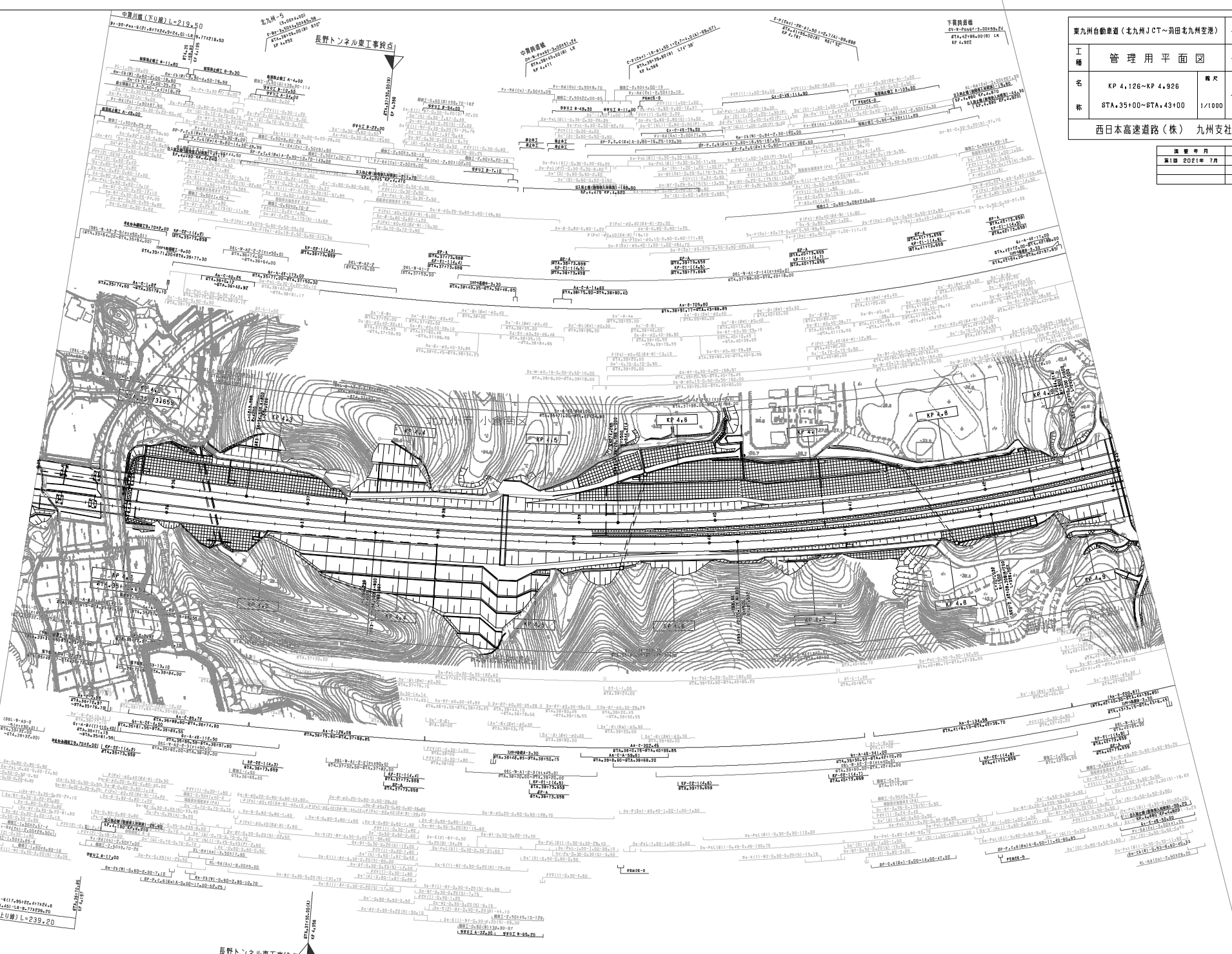
調査年月	調査
第1期 2021年7月	



夏九州自動車道(北九州JCT~浜田北九州空港) 管理用平面図

東九州自動車道(北九州JCT~羽田北九州空港)		—
工種	管理用平面図	—
名称	KP 4,126~KP 4,926	縮尺
区間	STA.35+00~STA.43+00	1/1000
西日本高速道路(株)九州支社		

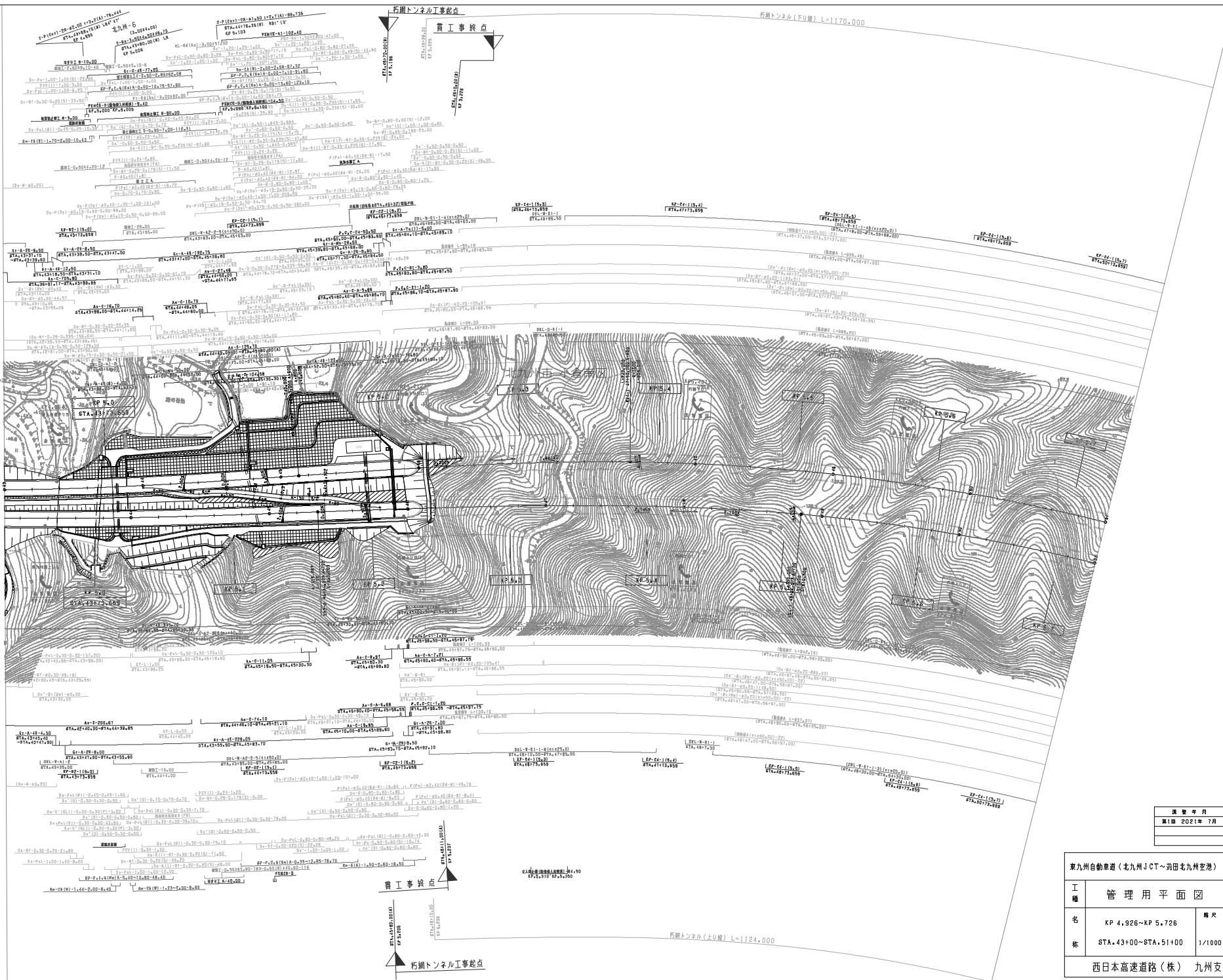
図製年月	図番
第1期 2021年 7月	



中貫川(下り線) L=219.50
 北九州 JCT (4+000)
 長野トンネル東工務終点

中貫川(上り線) L=239.20
 長野トンネル東工務終点

下貫橋
 下貫橋
 下貫橋

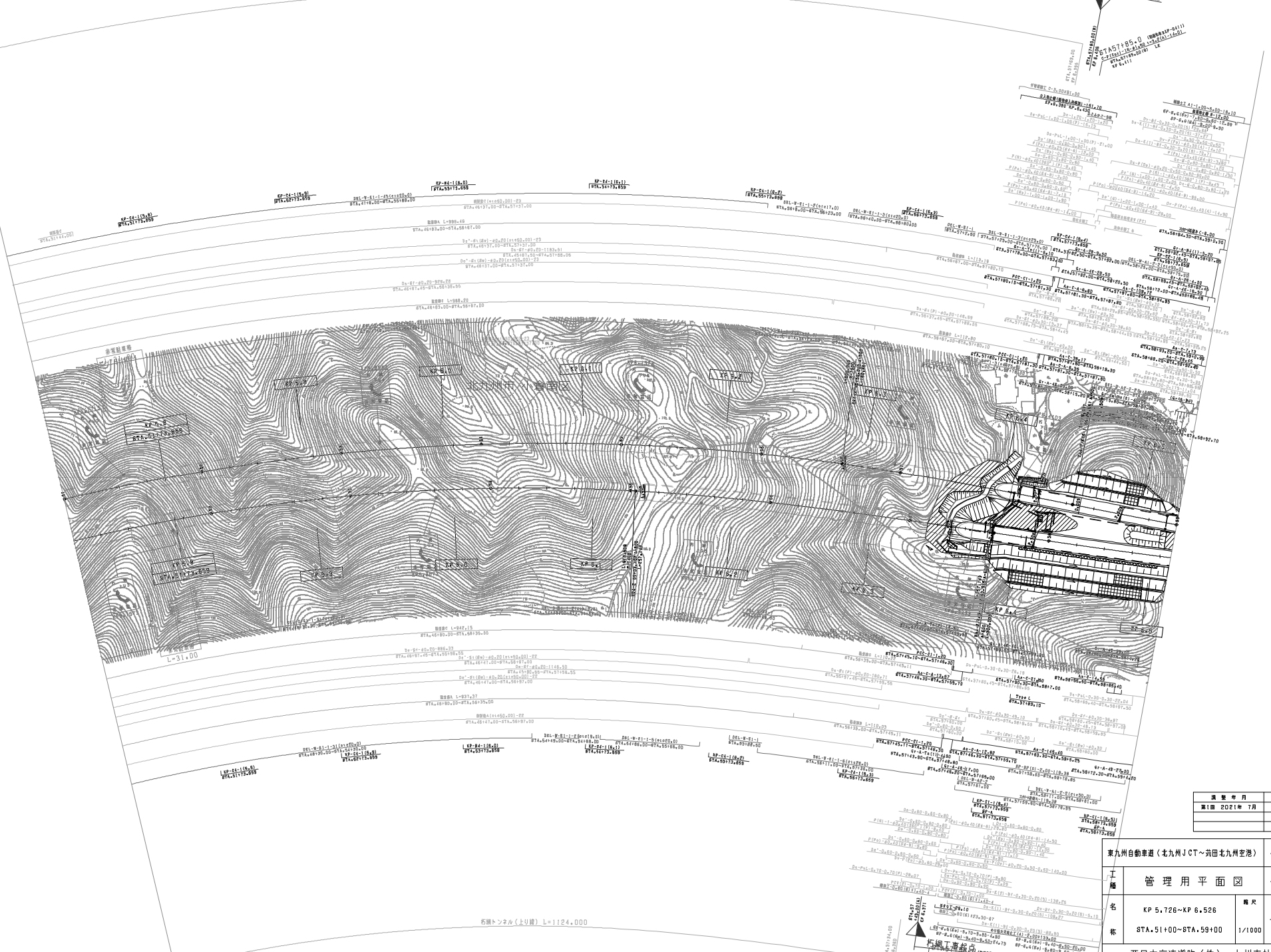


調査年月	調査
第1期 2021年 7月	

東九州自動車道(北九州JCT~苅田北九州寄り)		—
工種	管理用平面図	—
名	KP 4.926~XP 5.726	冊数
称	STA.4314+00~STA.4317+00	1/1000
西日本高速道路(株)九州支社		7 / 11

折衝トンネル(下り線) L=1170.000

折衝工事起点



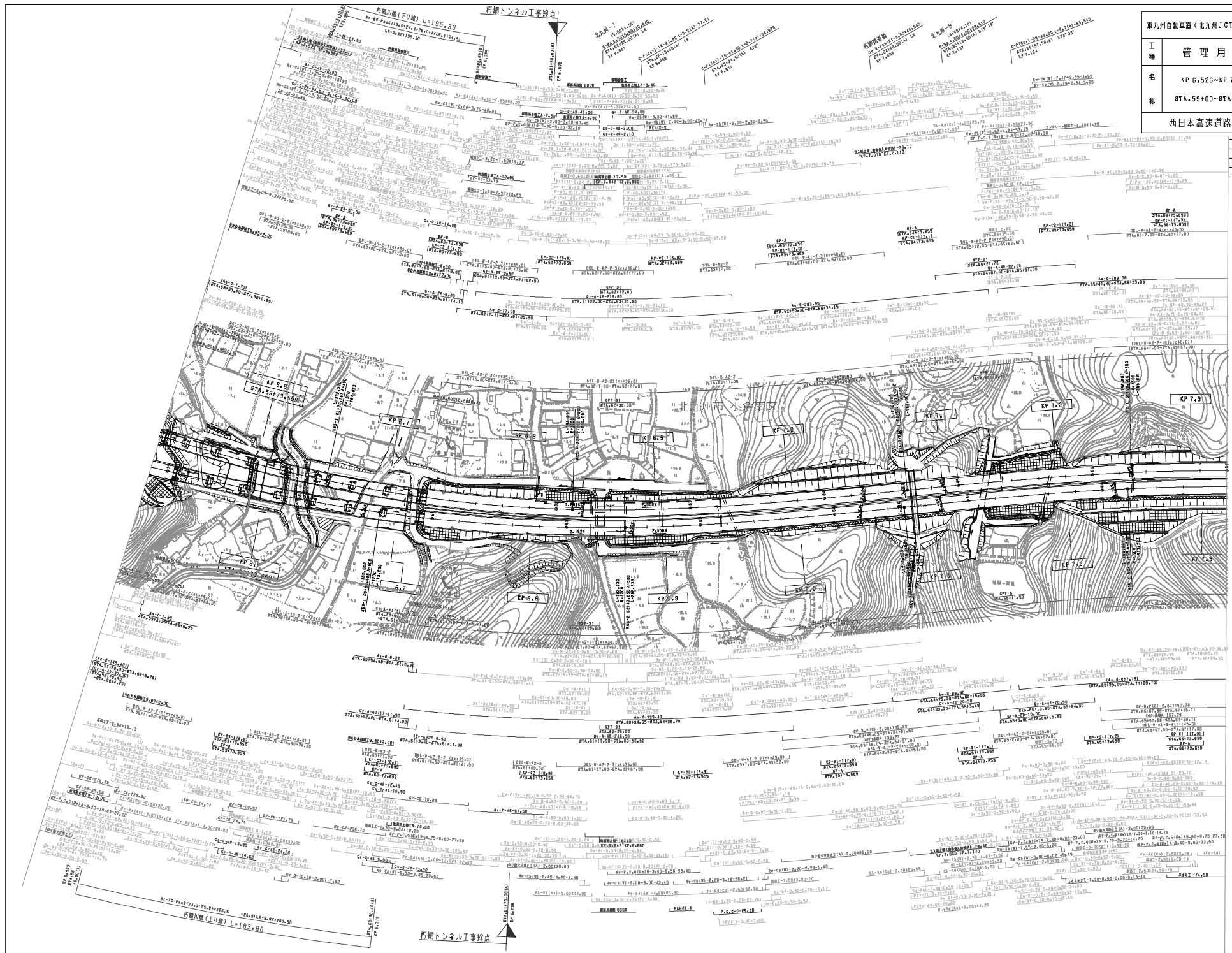
折衝トンネル(上り線) L=1124.000

調査年月	調査
第1回 2021年 7月	

東九州自動車道(北九州JCT~苅田北九州宮尾)		—	
工種	管理用平面図	—	
名称	KP 5,726~KP 6,526	縮尺	
標	STA.51+00~STA.59+00	1/1000	8/11
西日本高速道路(株) 九州支社			

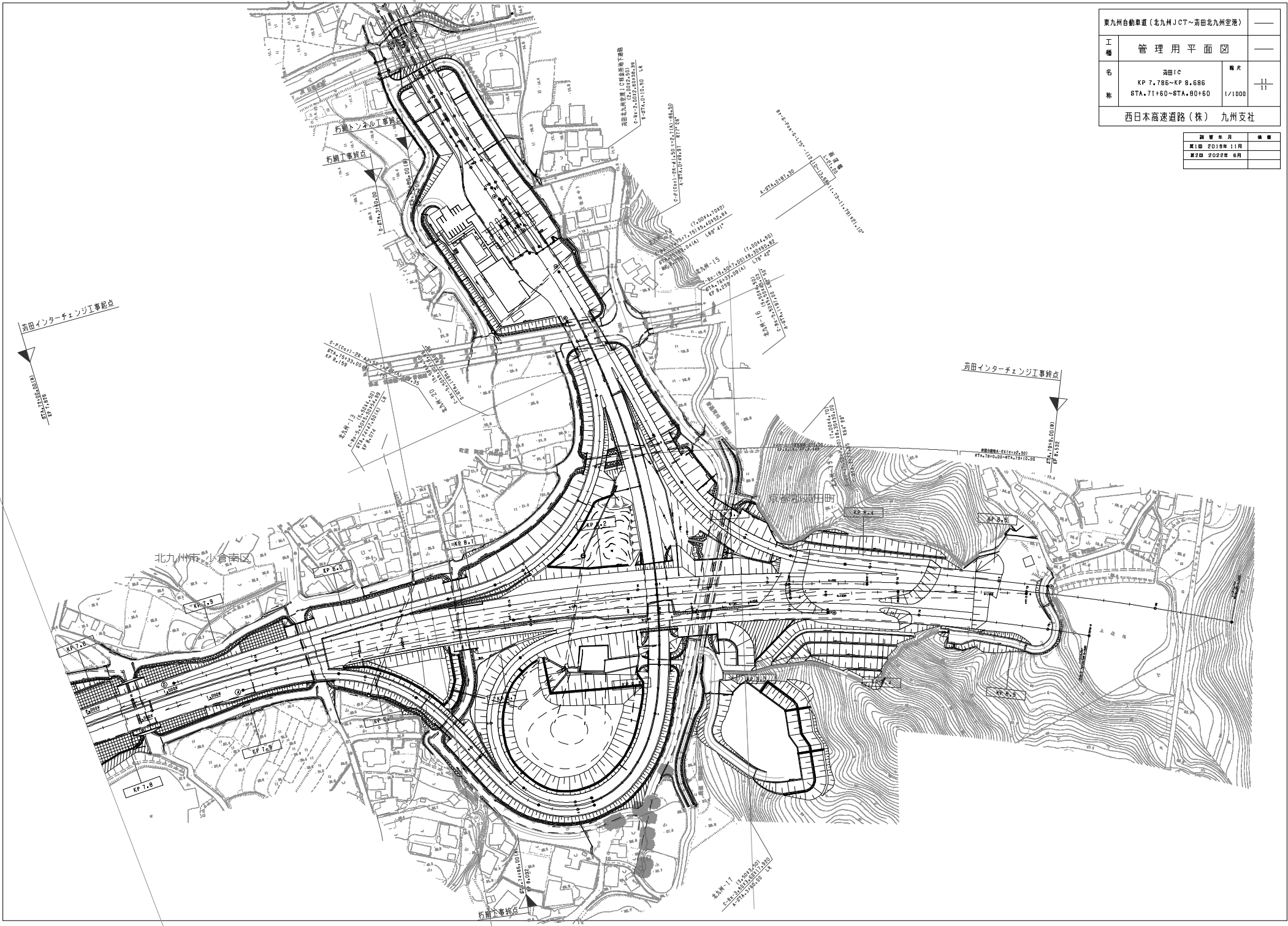
東九州自動車道(北九州JCT~羽田北九州空港)		—
工種	管理用平面図	—
名	KP 6,526~KP 7,326	縮尺
表	STA.59+00~STA.67+00	1/1000
西日本高速道路(株) 九州支社		

竣工年月	備考
第1期 2021年 7月	



東九州自動車道(北九州JCT~苅田北九州空港)		—
工種	管理用平面図	—
名称	苅田IC KP 7.785~KP 8.686 STA.71+60~STA.80+60	縮尺 1/1000
西日本高速道路(株) 九州支社		

調査年月	備考
第1回 2019年 11月	
第2回 2022年 6月	



苅田インターチェンジ工事起点
 STA.71+60(0+00)
 KP 7.186

苅田インターチェンジ工事終点
 STA.80+60(0+00)
 KP 8.232

北九州市小倉南区

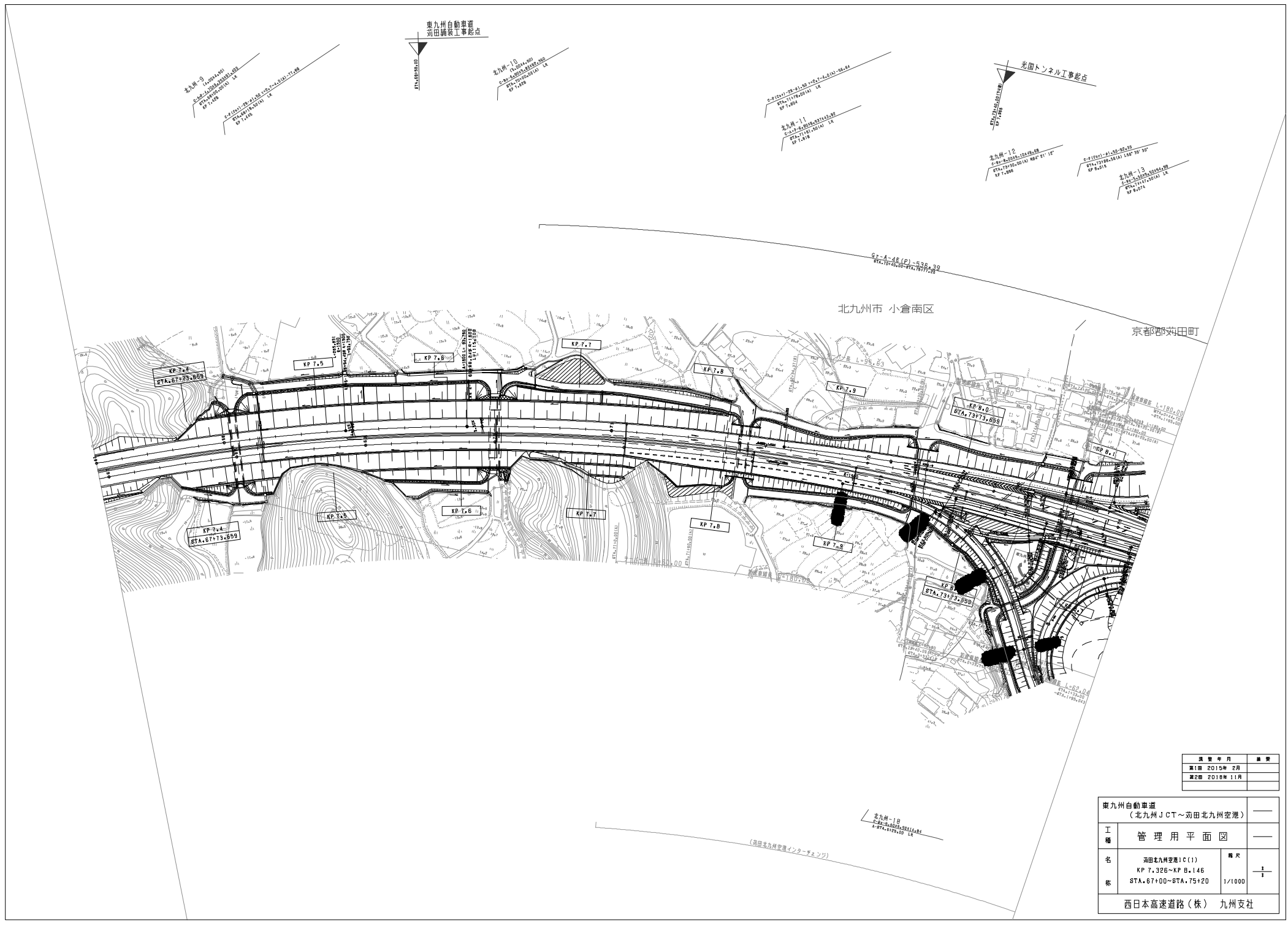
苅田北九州空港JCT構造新地下道
 P-2014(1)15.00~15.10
 P-2014(2)15.10~15.20

(7+004+000)
 STA.71+60~STA.79+00
 L&R 41'

(7+004+000)
 STA.79+00~STA.80+60
 L&R 42'

右側トンネル工事
 STA.71+60~STA.75+00
 KP 8.180

左側トンネル工事
 STA.75+00~STA.80+60
 KP 8.232



東九州自動車道
苅田北九州空港

光園トンネル工事起点

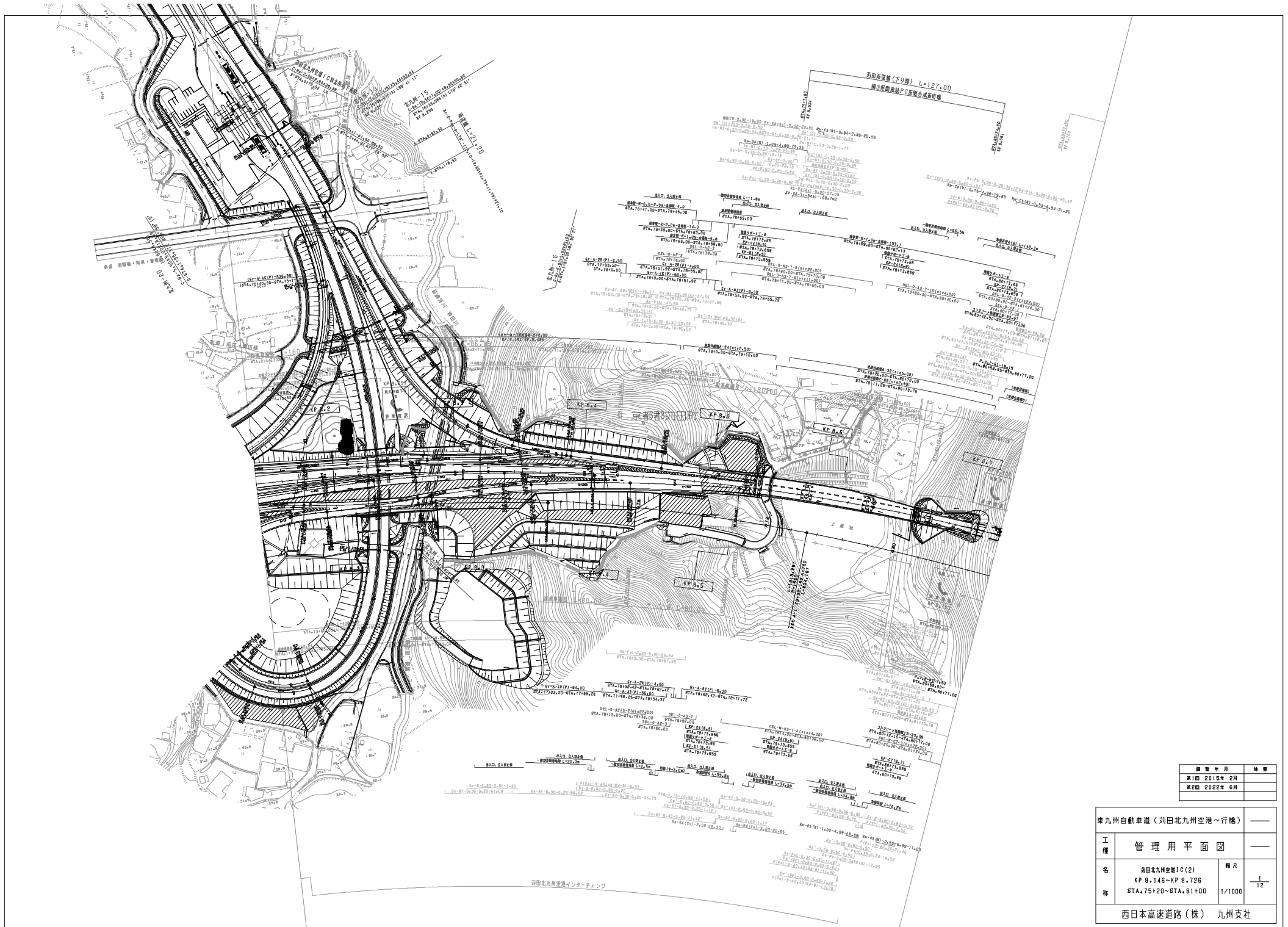
北九州市 小倉南区

京都府 苅田町

調査年月	調査
第1回 2015年 2月	
第2回 2018年 11月	

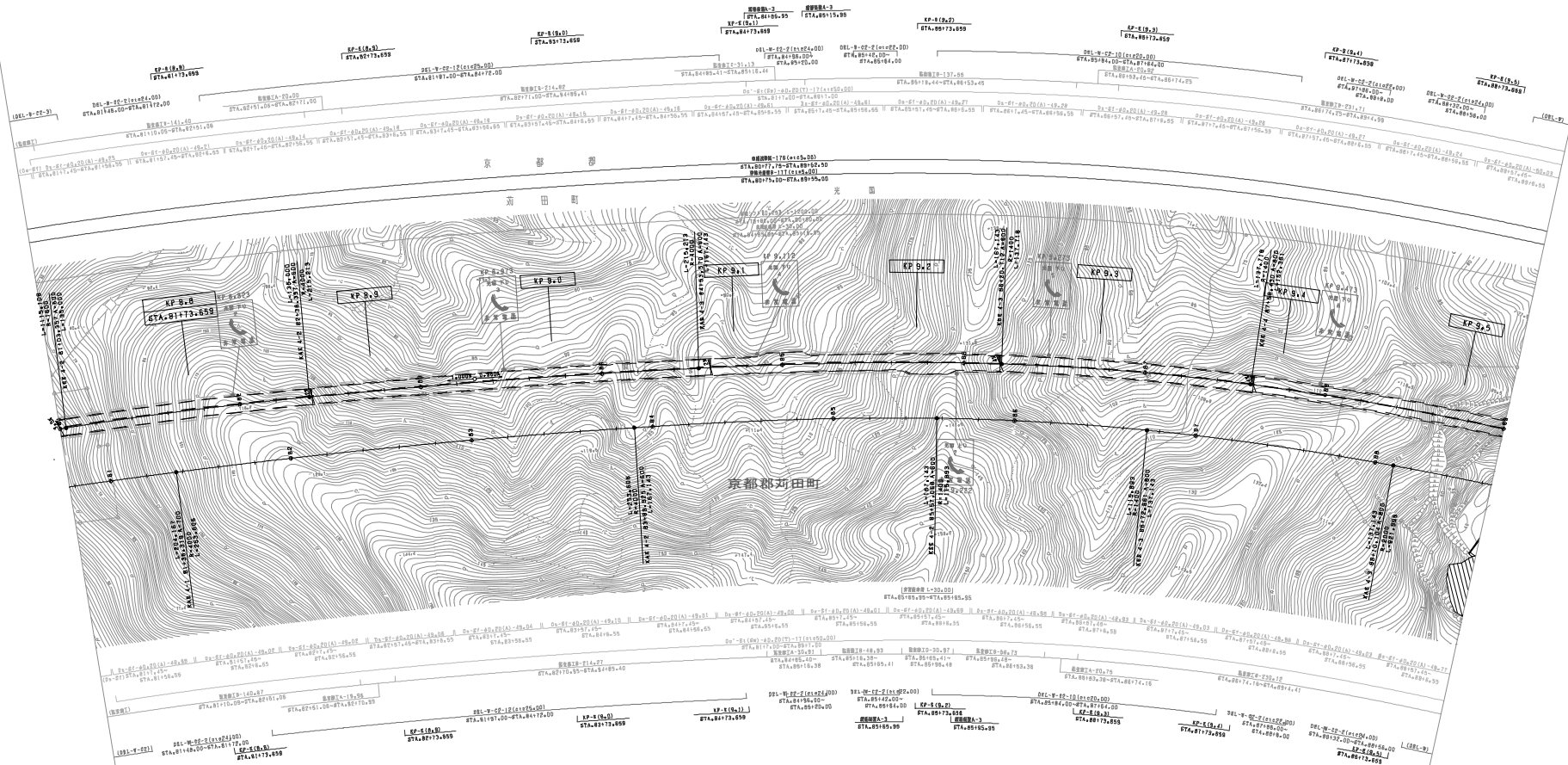
東九州自動車道 (北九州JCT~苅田北九州空港)		—	
工種	管理用平面図	—	
名	苅田北九州空港JCT(1) KP 7.326~KP B.146	縮尺	1/1000
称	STA. 67+00~STA. 75+20	1/1000	
西日本高速道路(株) 九州支社			

(苅田北九州空港インターチェンジ)



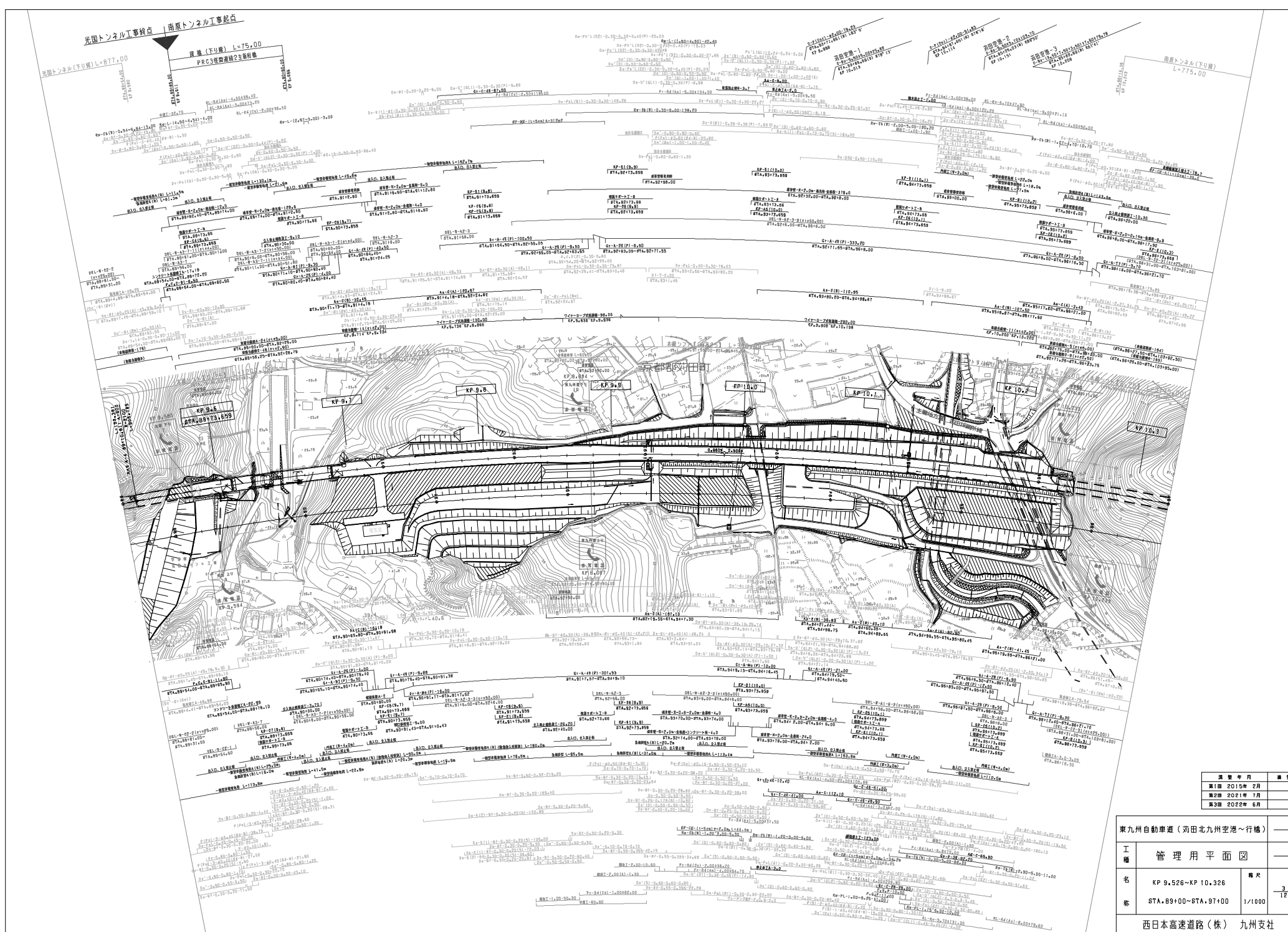
調査年月	備考
第1期 2015年 2月	
第2期 2022年 6月	

東九州自動車道（苅田北九州空港～行橋）		—
工種	管理用平面図	—
名	苅田北九州空港IC(2)	橋尺
称	KP 8.146~KP 9.726	1/1000
	STA. 75+20~STA. 81+00	九州支社
西日本高速道路(株)		九州支社



調査年月	調査
第1回 2015年 2月	

東九州自動車道(苅田北九州空港~行橋)		—	
工種	管理用平面図	—	
名	KP 8.726~KP 9.526	縮尺	
称	STA.81+00~STA.89+00	1/1000	2/12
西日本高速道路(株) 九州支社			



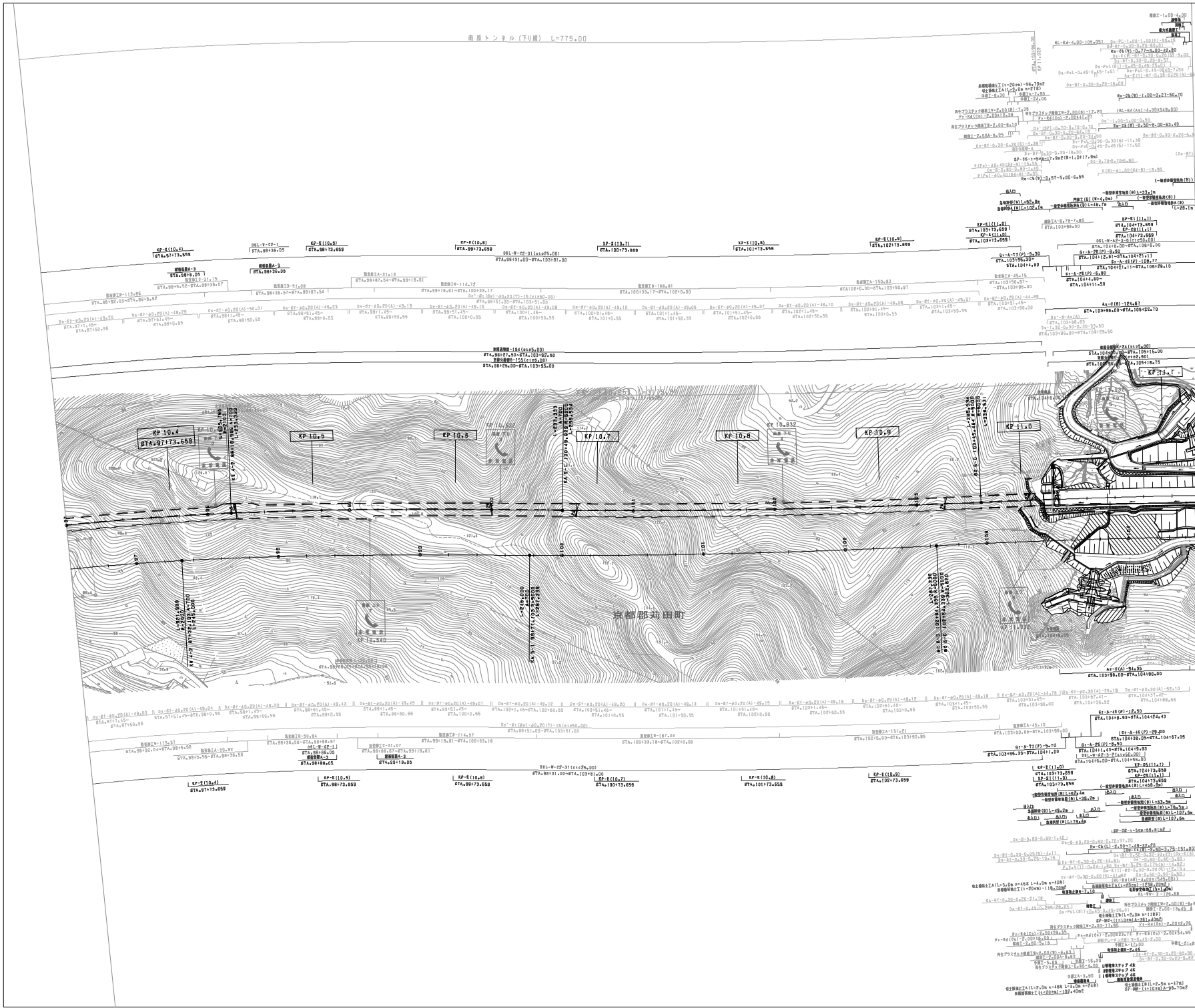
調査年月	調査
第1回 2015年 2月	
第2回 2021年 7月	
第3回 2022年 6月	

東九州自動車道(苅田北九州空港~行橋)		
工種	管理用平面図	
名	KP 9.526~KP 10.326	冊数
称	STA. 89+00~STA. 97+00	1/1000
		3
		12
西日本高速道路(株) 九州支社		

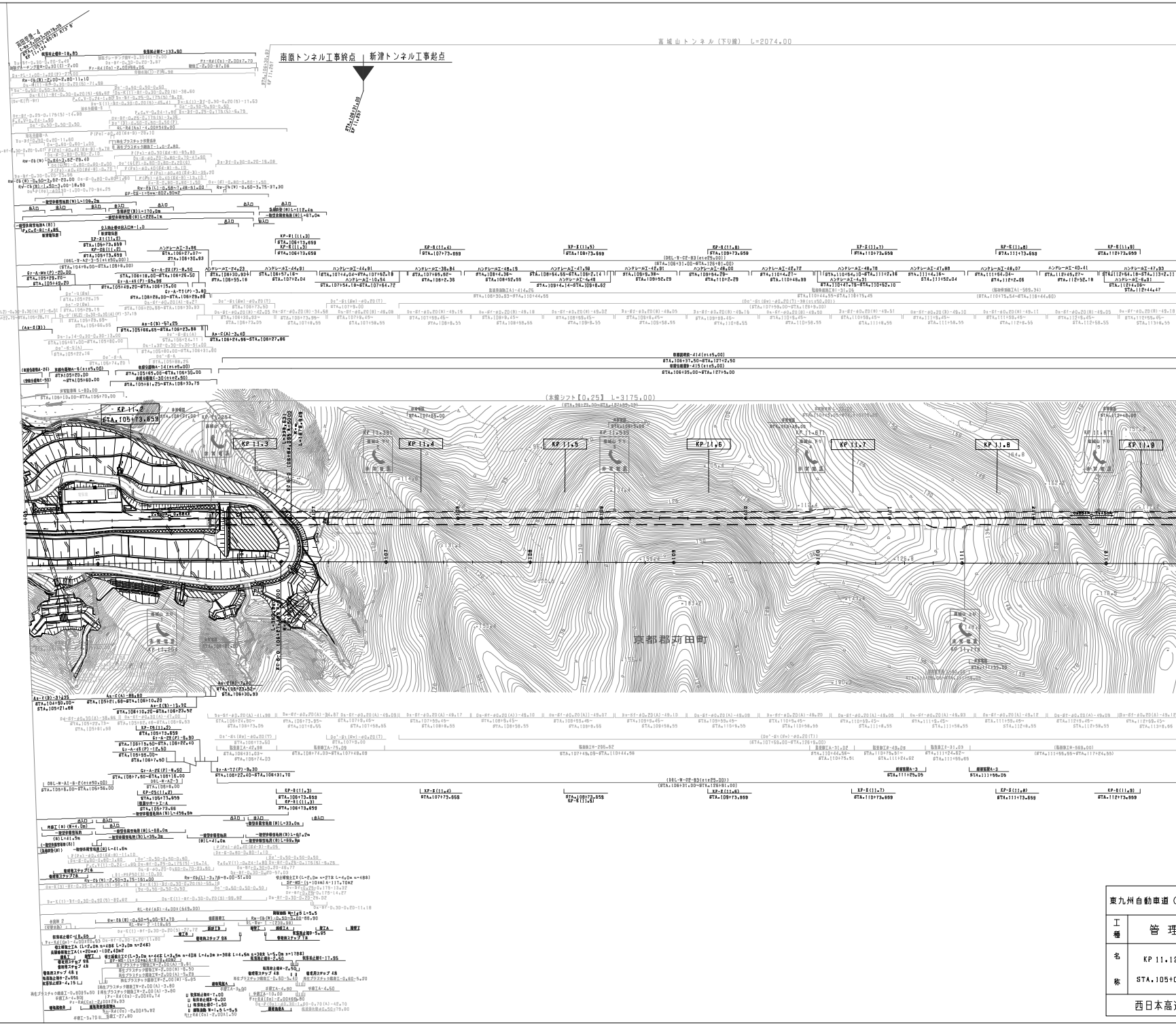
南園トンネル(下り線) L=775.00

東九州自動車道(苅田北九州空港～行橋)		—
工種	管理用平面図	—
名称	KP 10.326~KP 11.126	縮尺 1/1000
西日本高速道路(株)九州支社		

調査年月	調査
第1期 2015年 2月	



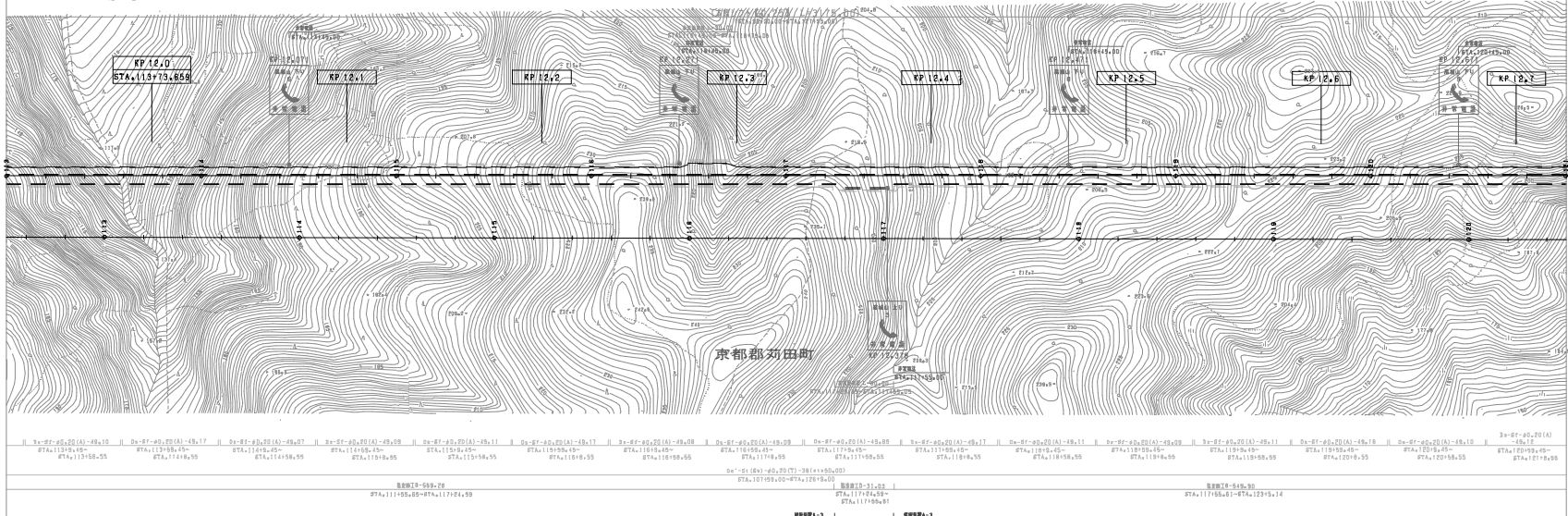
函原トンネル工事終点 新渡トンネル工事起点



年度	年月	補遺
第1回	2015年 2月	

東九州自動車道(苅田北九州空港～行橋)		—
工種	管理用平面図	—
名	KP 11.126~KP 11.926	縮尺
称	STA. 105+00~STA. 113+00	1/1000
西日本高速道路(株) 九州支社		

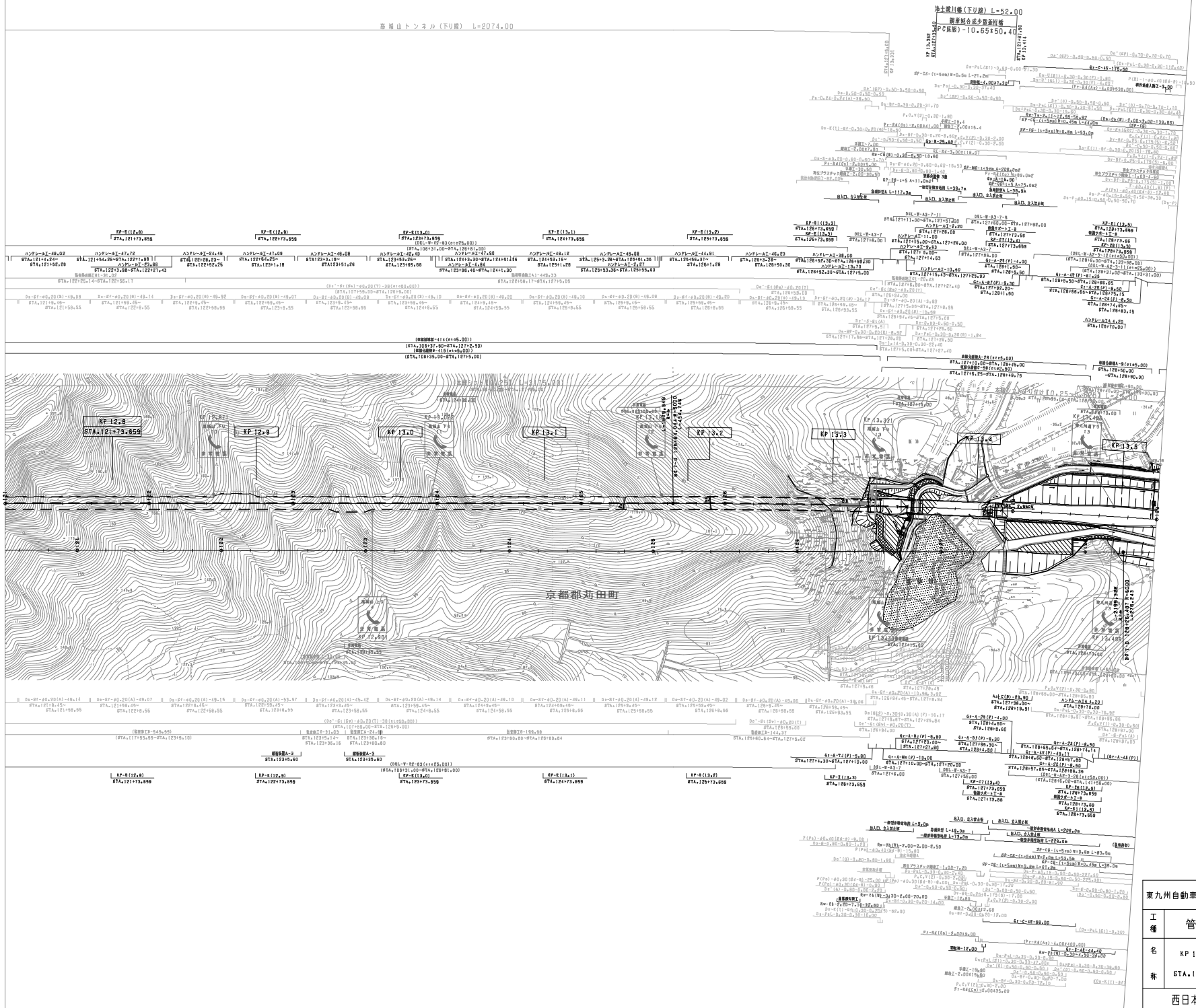
KP-8(119.0) STA.119173.699	KP-8(119.1) STA.119173.699	KP-8(119.2) STA.119173.699	KP-8(119.3) STA.119173.699 橋脚幅員=14(1+15.00) 橋脚幅員=14(1+15.00)	KP-8(119.4) STA.119173.699	KP-8(119.5) STA.119173.699	KP-8(119.6) STA.119173.699	KP-8(119.7) STA.120173.699
ΔPPI-PT-49.26 STA.119195.37	ΔPPI-PT-49.29 STA.119195.40	ΔPPI-PT-49.19 STA.119195.49	ΔPPI-PT-49.10 STA.119195.58 ΔPPI-PT-49.04 STA.119195.59 ΔPPI-PT-49.00 STA.119195.60	ΔPPI-PT-49.05 STA.119195.62	ΔPPI-PT-49.00 STA.119195.67	ΔPPI-PT-49.00 STA.119195.67	ΔPPI-PT-49.04 STA.120195.74 ΔPPI-PT-49.00 STA.120195.74 ΔPPI-PT-49.00 STA.120195.74
Rv=87.40,20(13)-49.09 STA.119195.55	Rv=87.40,20(18)-49.27 STA.119195.55	Rv=87.40,20(18)-49.07 STA.119195.55	Rv=87.40,20(18)-49.09 STA.119195.55	Rv=87.40,20(18)-49.11 STA.119195.55	Rv=87.40,20(18)-49.13 STA.119195.55	Rv=87.40,20(18)-49.17 STA.119195.55	Rv=87.40,20(18)-49.17 STA.119195.55



KP-8(119.8) STA.119173.699	KP-8(119.9) STA.119173.699	KP-8(119.0) STA.119173.699	KP-8(119.1) STA.119173.699 橋脚幅員=14(1+15.00) 橋脚幅員=14(1+15.00)	KP-8(119.2) STA.119173.699	KP-8(119.3) STA.119173.699	KP-8(119.4) STA.119173.699	KP-8(119.5) STA.119173.699	KP-8(119.6) STA.119173.699	KP-8(119.7) STA.120173.699
-------------------------------	-------------------------------	-------------------------------	---	-------------------------------	-------------------------------	-------------------------------	-------------------------------	-------------------------------	-------------------------------

調査年月	調査
第1回 2015年 2月	

東九州自動車道(苅田北九州空港~行橋)		—
工種	管理用平面図	—
名称	KP 11,926~KP 12,726	縮尺
標	STA.113+00~STA.121+00	1/1000
西日本高速道路(株) 九州支社		

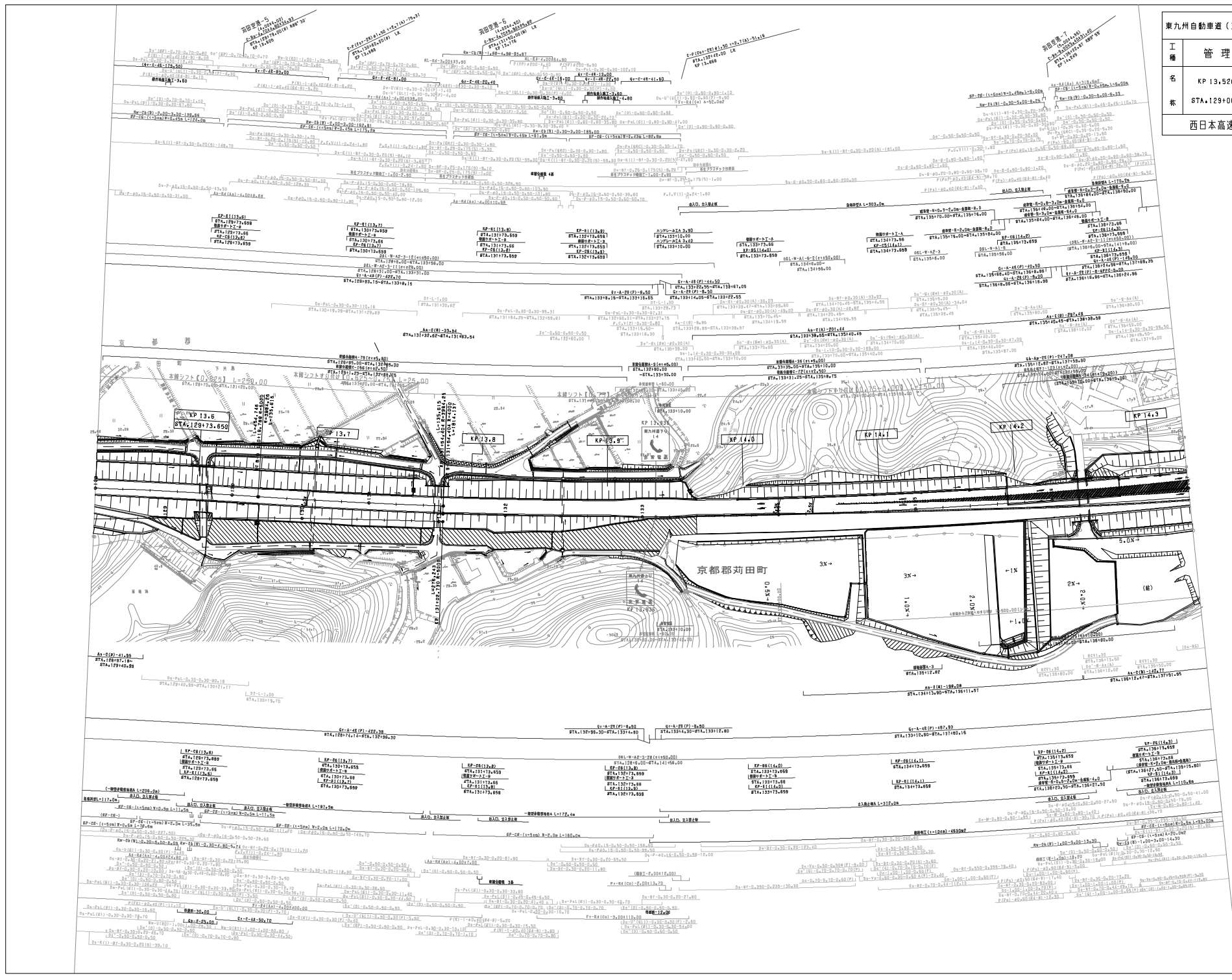


調査年月	調査
第1回 2015年 2月	

東九州自動車道(河内北九州空港~行橋)		
工種	管理用平面図	—
名	KP 12.726~KP 13.526	幅尺
称	STA.121+00~STA.129+00	1/1000
西日本高速道路(株) 九州支社		

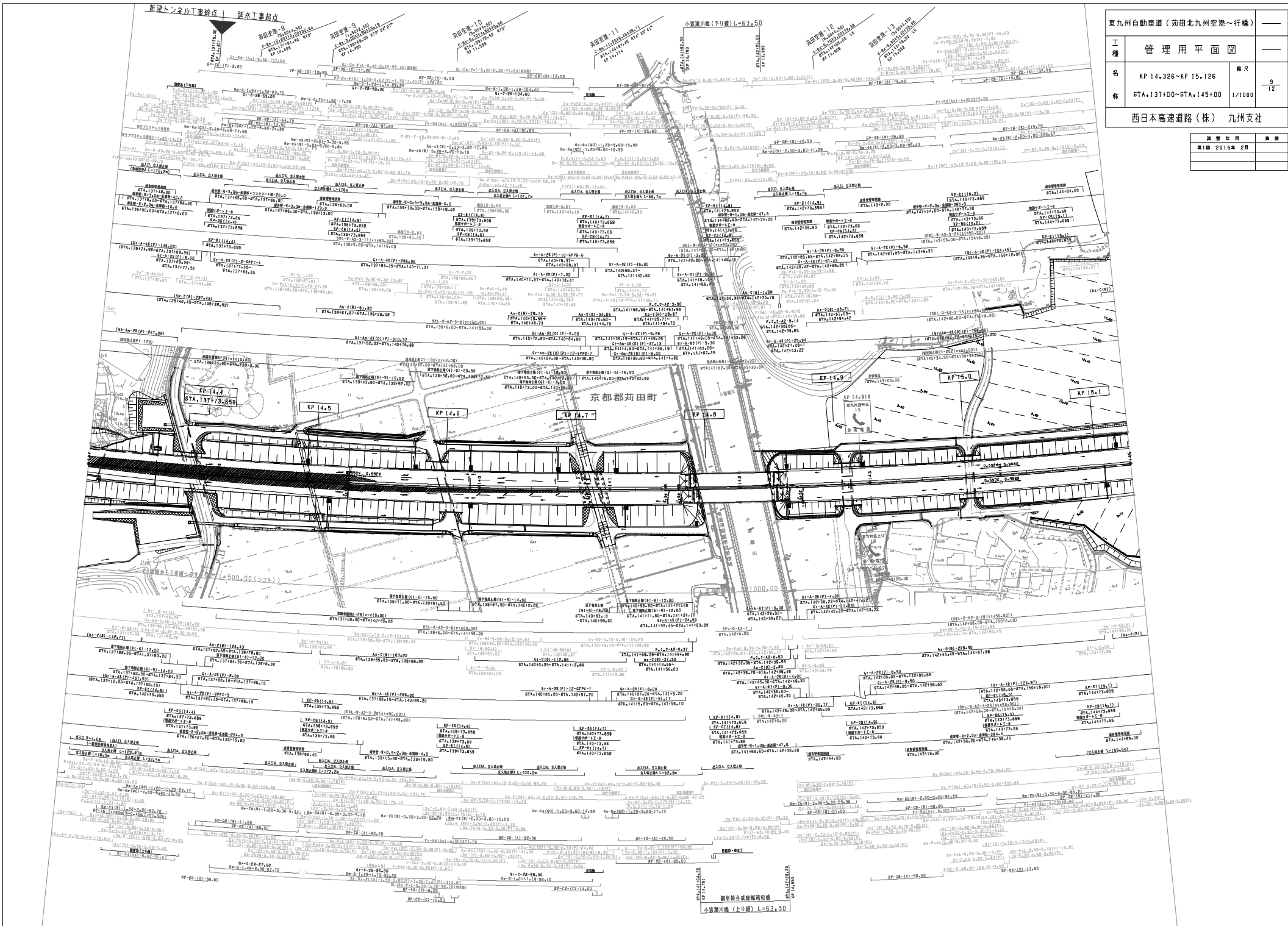
東九州自動車道(苅田北九州空港~行橋)		—
工種	管理用平面図	—
名	KP 13,526~KP 14,326	縮尺
表	STA.129+00~STA.137+00	1/1000
西日本高速道路(株) 九州支社		

竣工年月	備考
第1期 2015年 2月	



東九州自動車道(苅田北九州空港~行橋)		—
工種	管理用平面図	—
名称	KP 14.326~KP 15.126	幅尺 9 12
縮尺	1/1000	
西日本高速道路(株)九州支社		

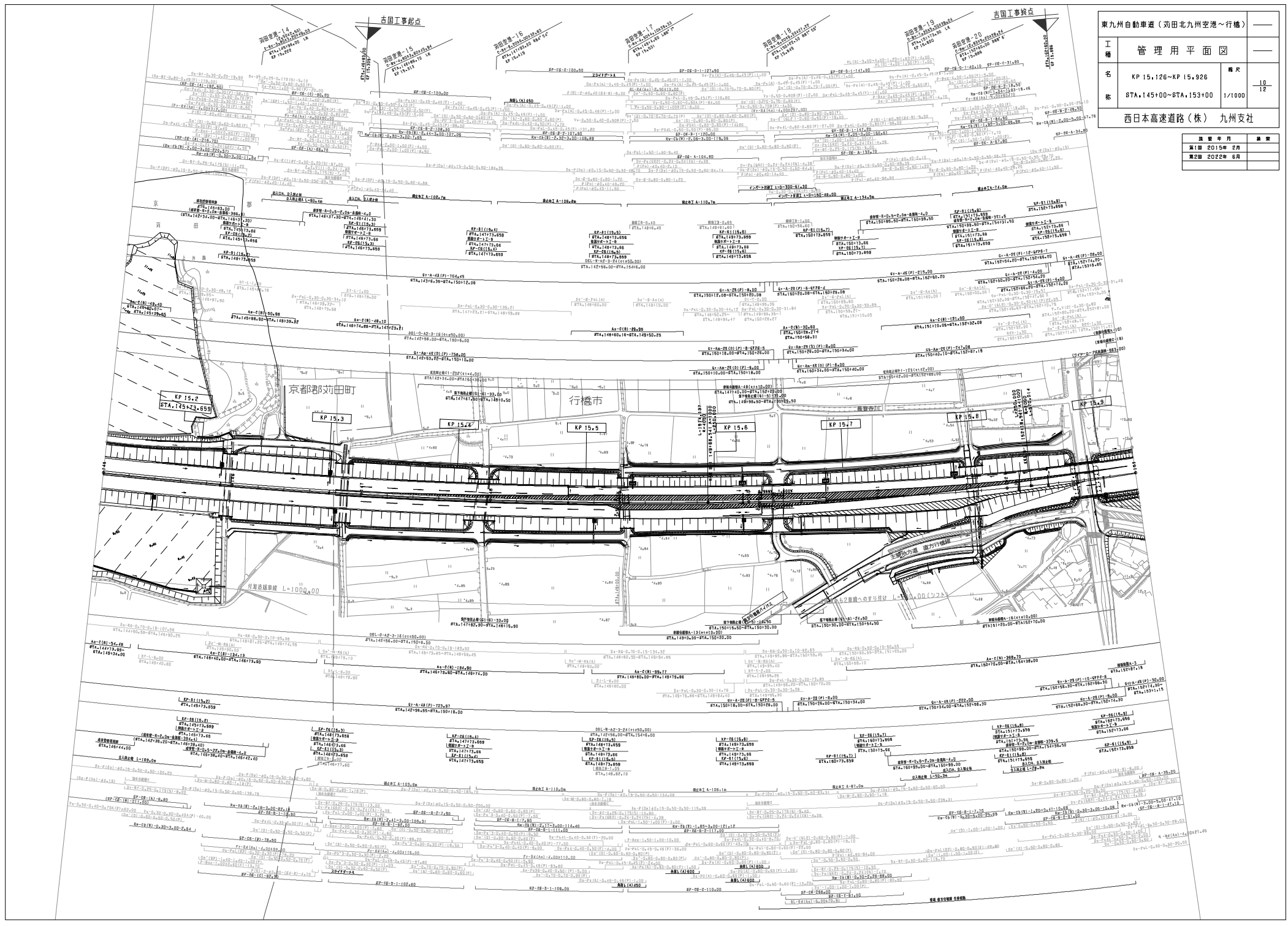
調査年月	—
編者	—
監者	—

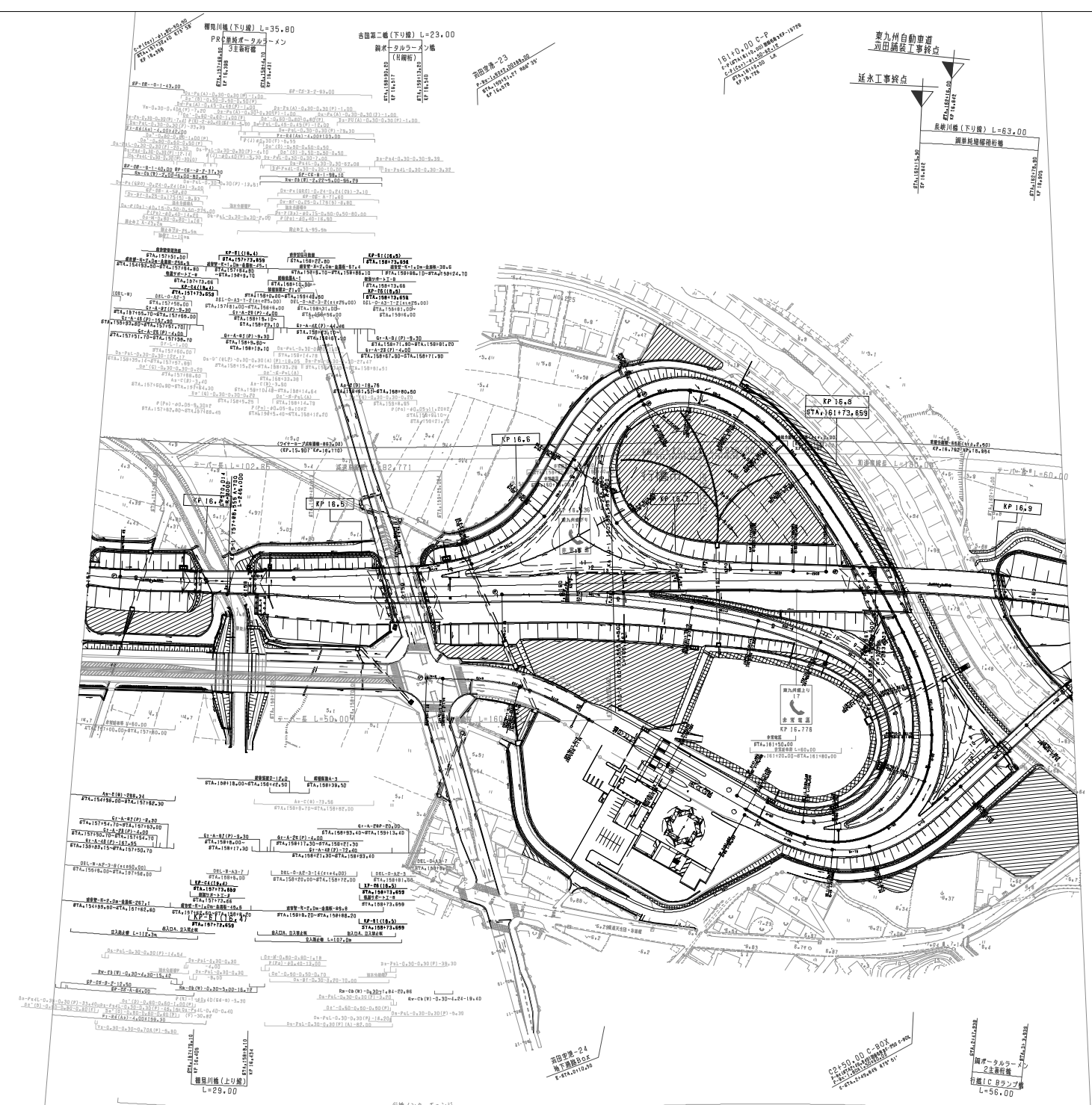


小栗瀬川橋(下り線) L=63.50

東九州自動車道(苅田北九州空港~行橋)		—
工種	管理用平面図	—
名称	KP 15.126~KP 15.926 STA.145+00~STA.153+00	縮尺 1/1000
西日本高速道路(株) 九州支社		

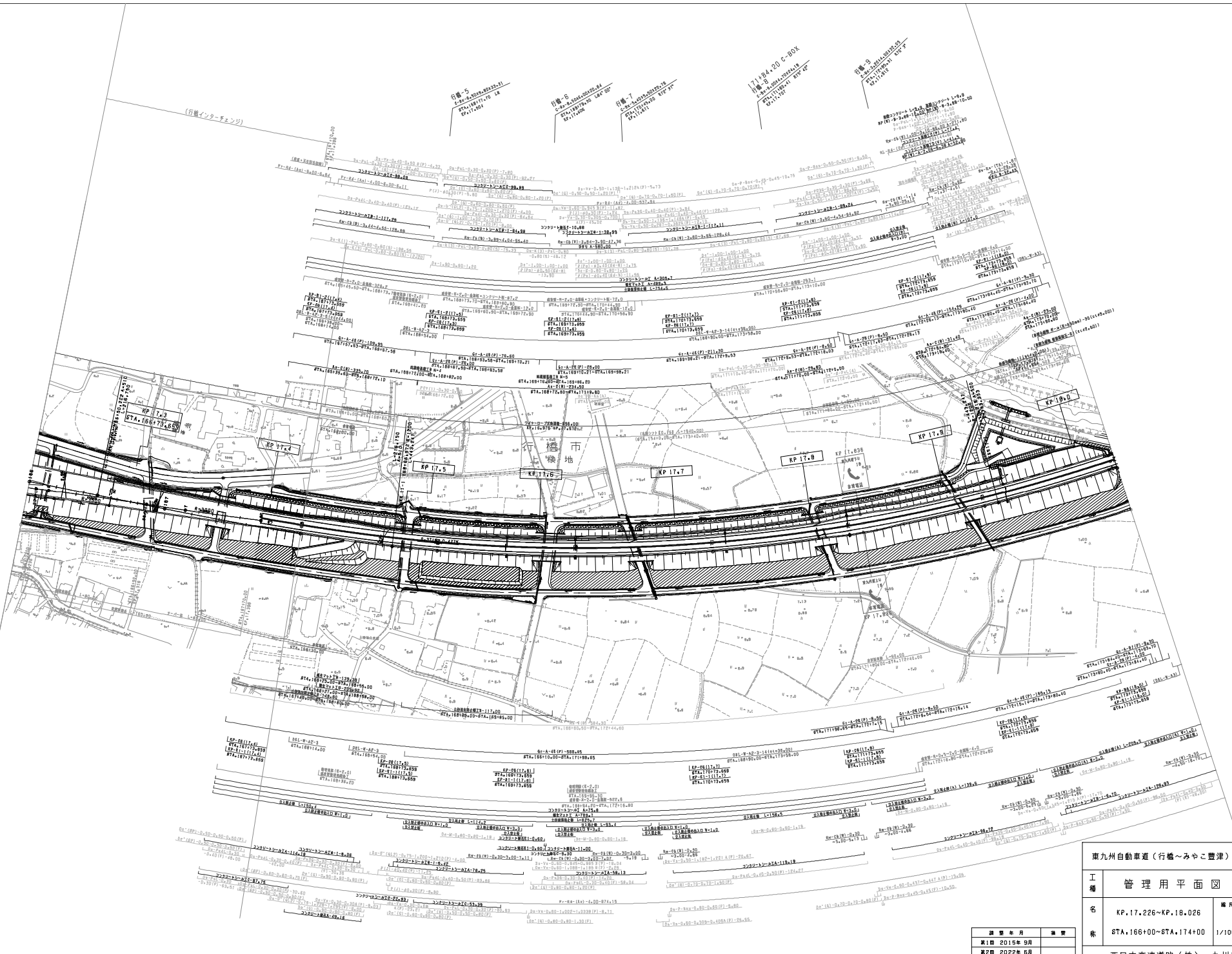
編定年月	編者
第1編 2015年 2月	
第2編 2022年 6月	



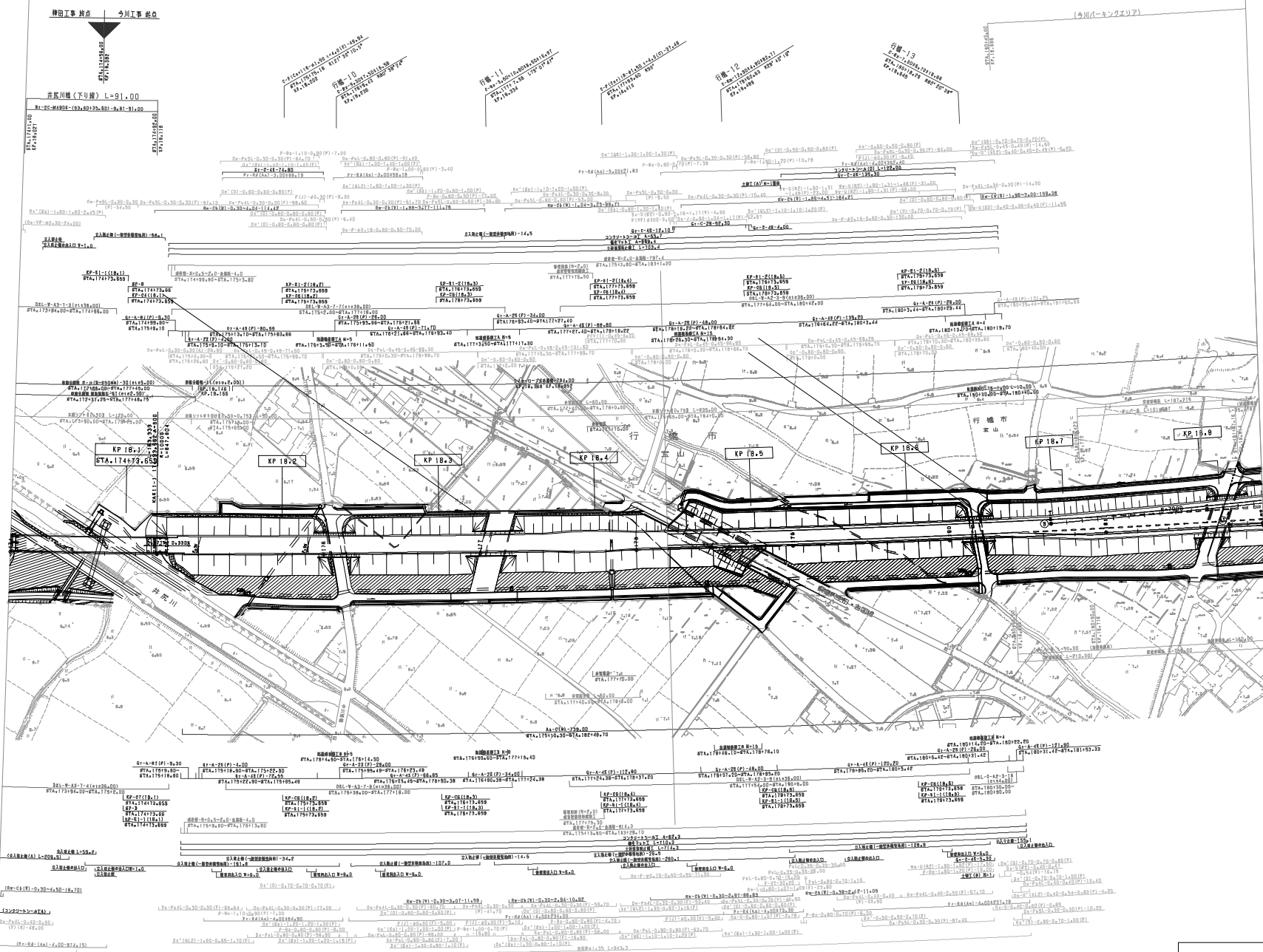


調査年月	調査
第1回 2015年 2月	
第2回 2021年 7月	
第3回 2022年 6月	

東九州自動車道(苅田北九州空港~行橋)		
工種	管理用平面図	
名	行橋IC	冊数
称	KP 16.326~KP 16.951 STA.157+00~STA.163+22.5	1/1000
西日本高速道路(株)九州支社		

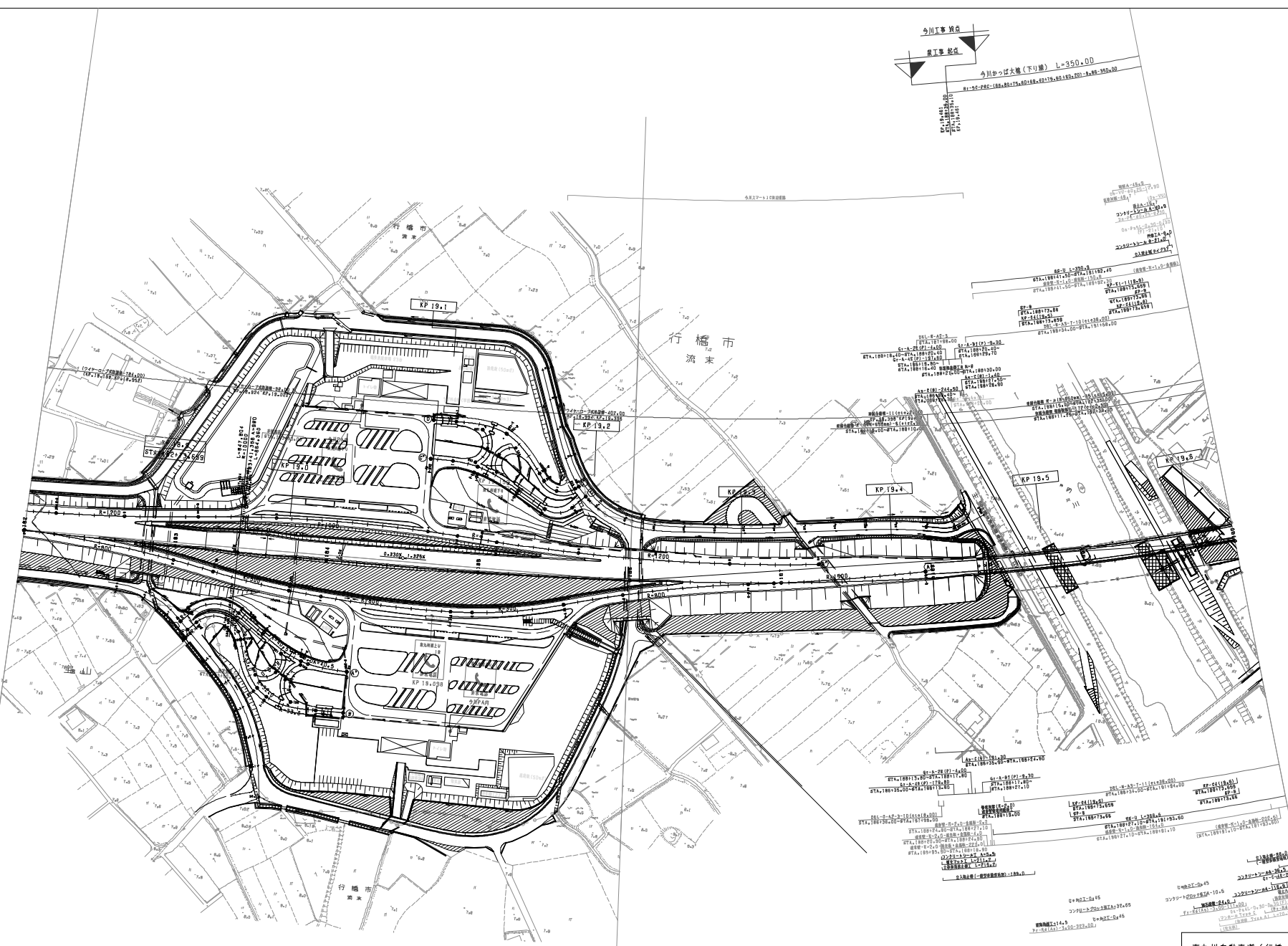


調査年月	調査
第1回 2015年 09月	
第2回 2022年 06月	



調査年月	備考
第1期 2015年9月	
第2期 2022年6月	

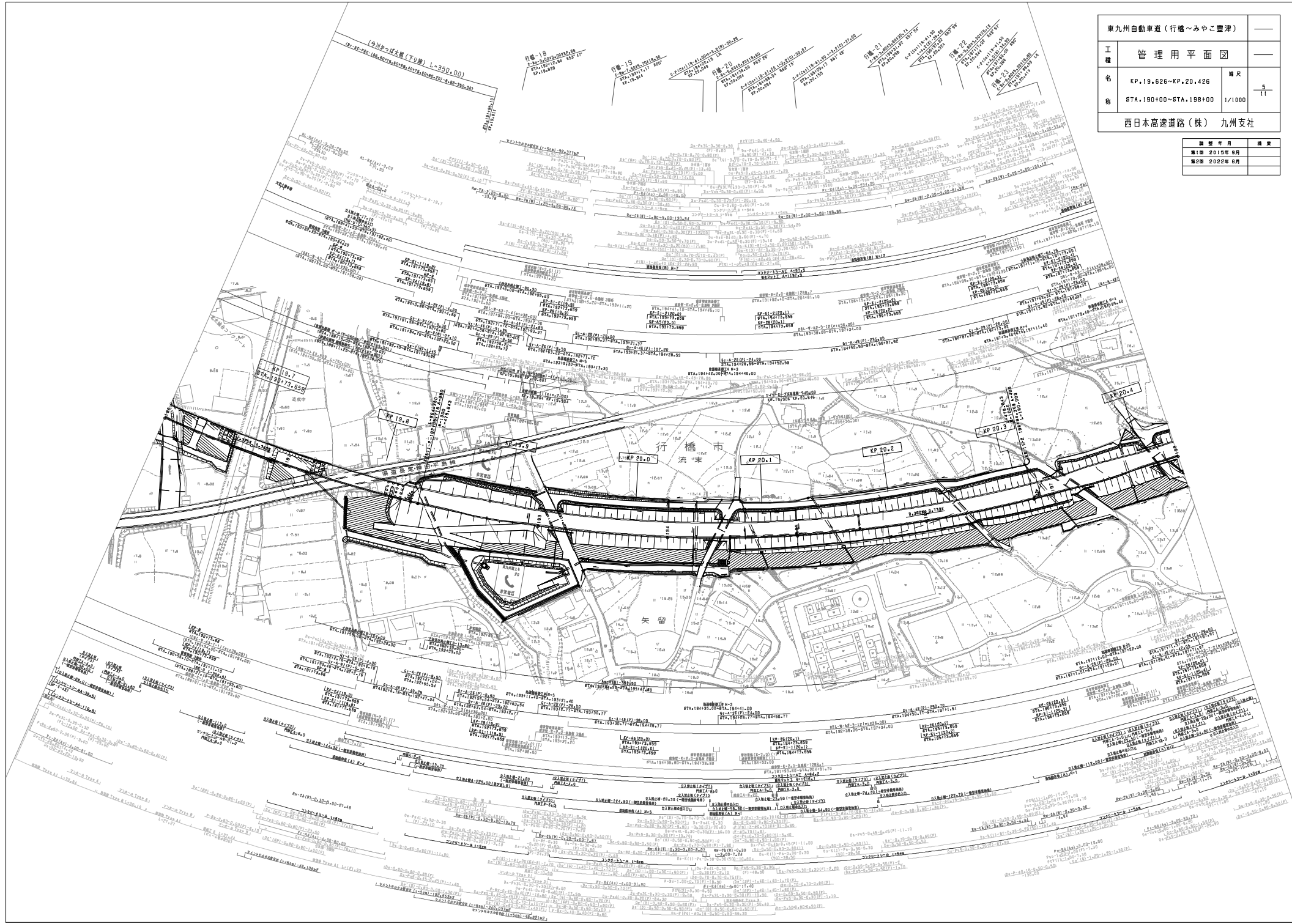
東九州自動車道(行橋~みやこ豊津)			
工種	管理用平面図		—
名	KP.18.025~KP.18.825	縮尺	3/11
標	STA.174+00~STA.182+00		
西日本高速道路(株) 九州支社			

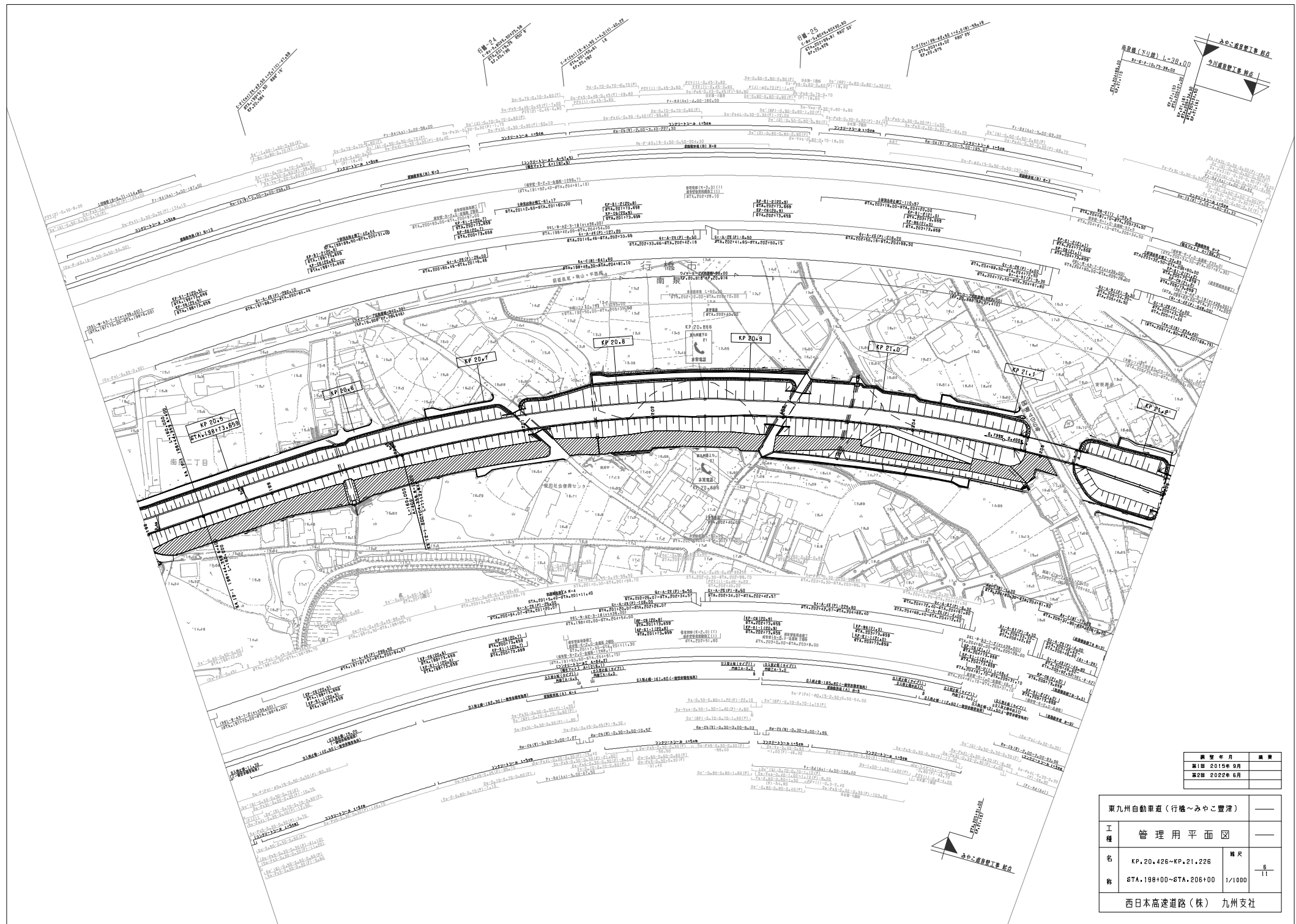


東九州自動車道 (行橋～みやこ豊津)			
工 種	管 理 用 平 面 図		
名 称	KP.18.826~KP.19.626	縮 尺	4/11
	STA.182+00~STA.190+00	1/1000	
西日本高速道路 (株) 九州支社			

東九州自動車道（行橋～みやこ豊津）		—
工種	管理用平面図	—
名称	KP.19.626~KP.20.426	縮尺 1/1000
	STA.190+00~STA.198+00	5 11
西日本高速道路（株）九州支社		

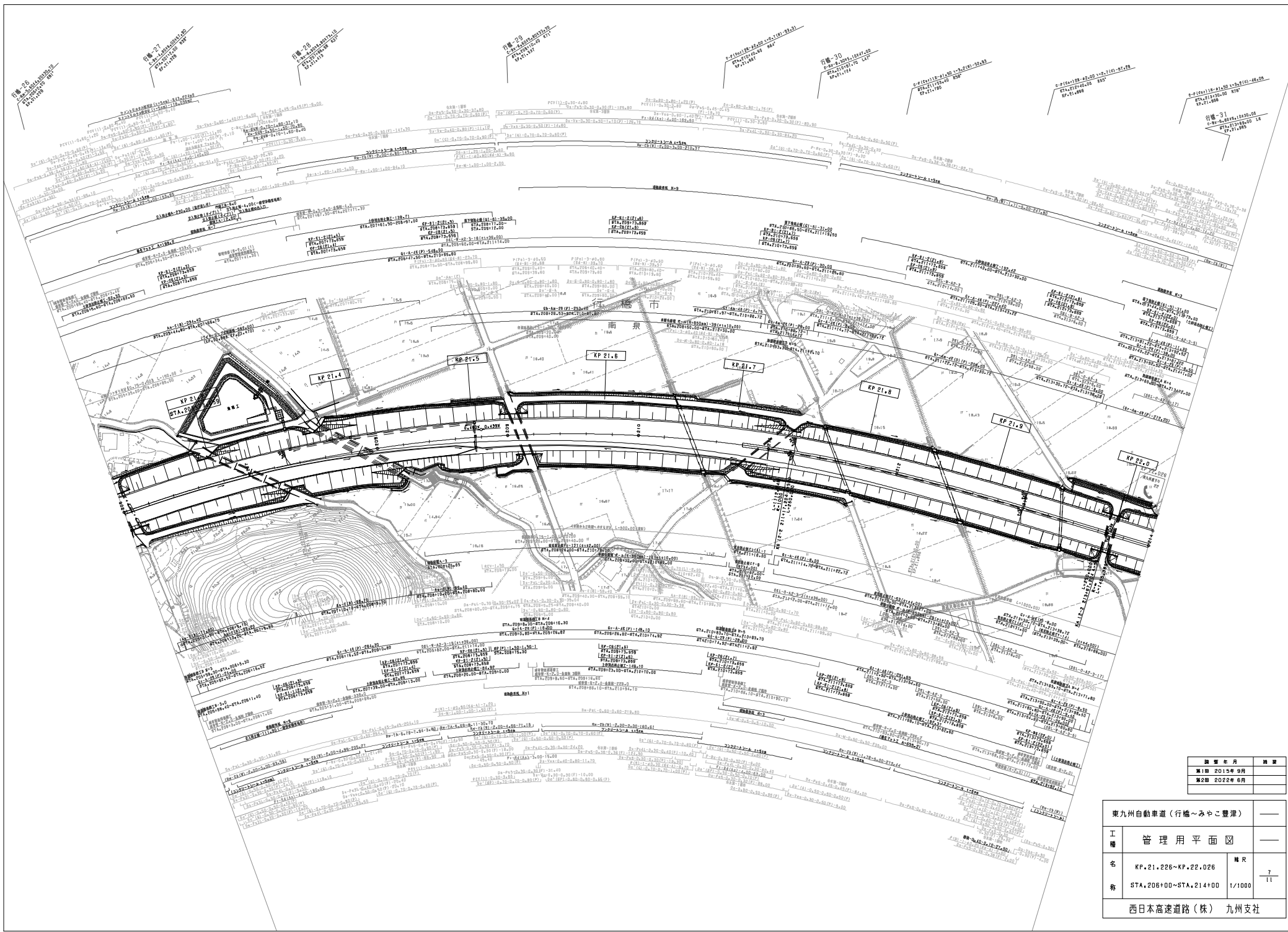
調査年月	調査
第1回 2015年 8月	
第2回 2022年 8月	





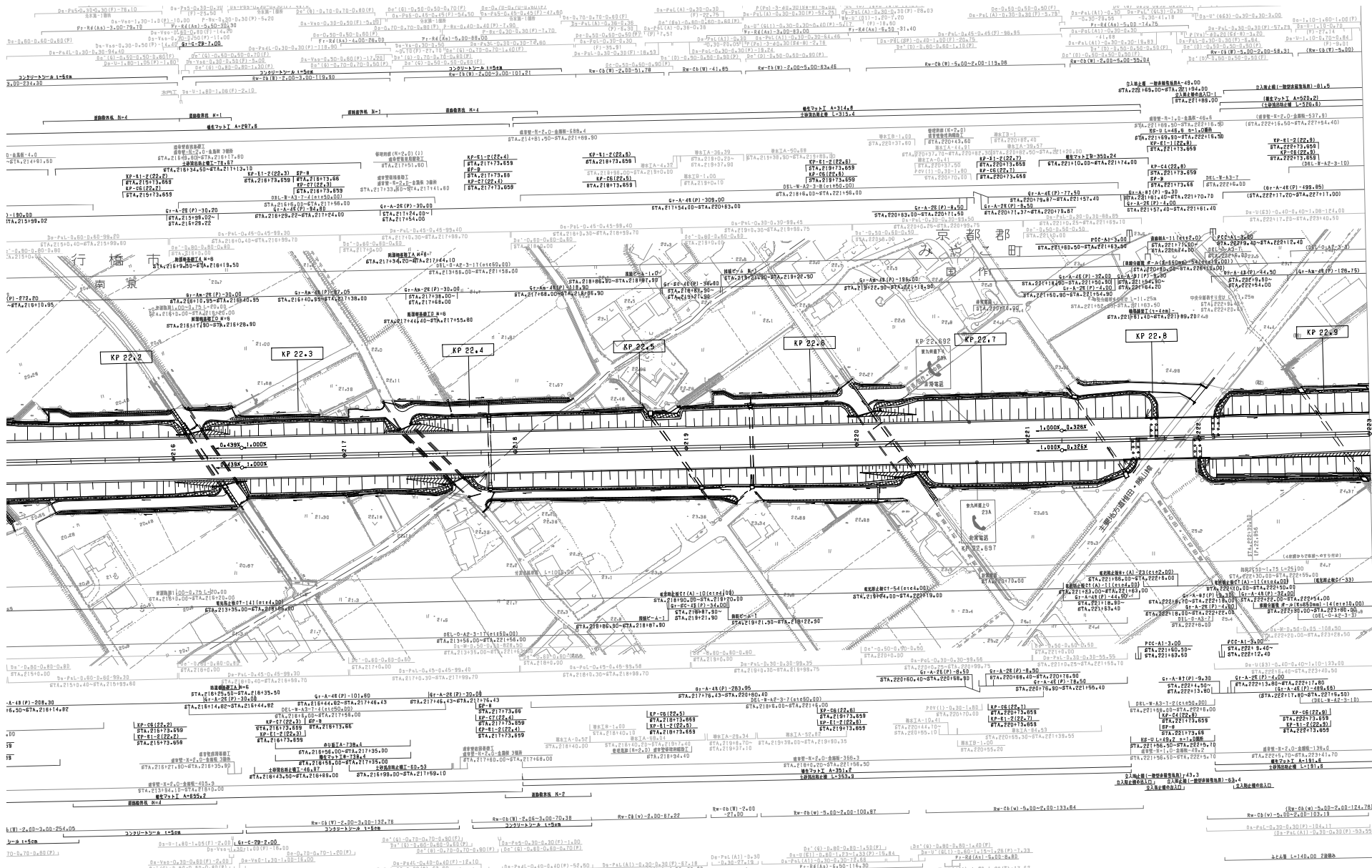
調査年月	調査
第1回 2019年 9月	
第2回 2022年 6月	

東九州自動車道(行橋～みやこ豊津)		
工程	管理用平面図	
名称	KP.20.426~KP.21.226	縮尺
	STA.198+00~STA.206+00	1/1000
西日本高速道路(株) 九州支社		



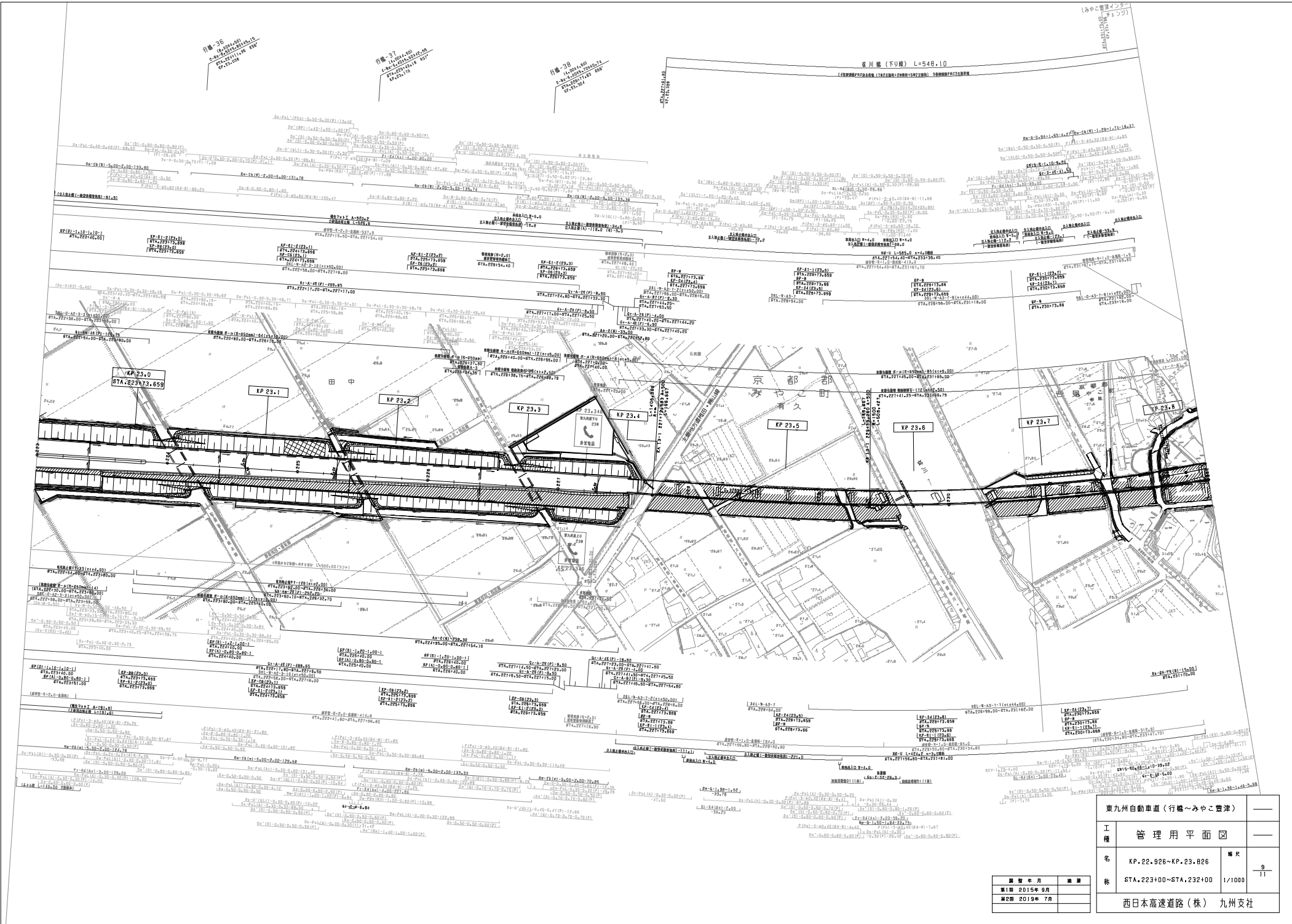
編 号	年 月	修 正
第1回	2015年9月	
第2回	2022年8月	

東九州自動車道(行橋~みやこ豊津)		—
工 種	管理用平面図	—
名 称	KP.21.226~KP.22.026 STA.206+00~STA.214+00	概尺 1/1000
西日本高速道路(株) 九州支社		



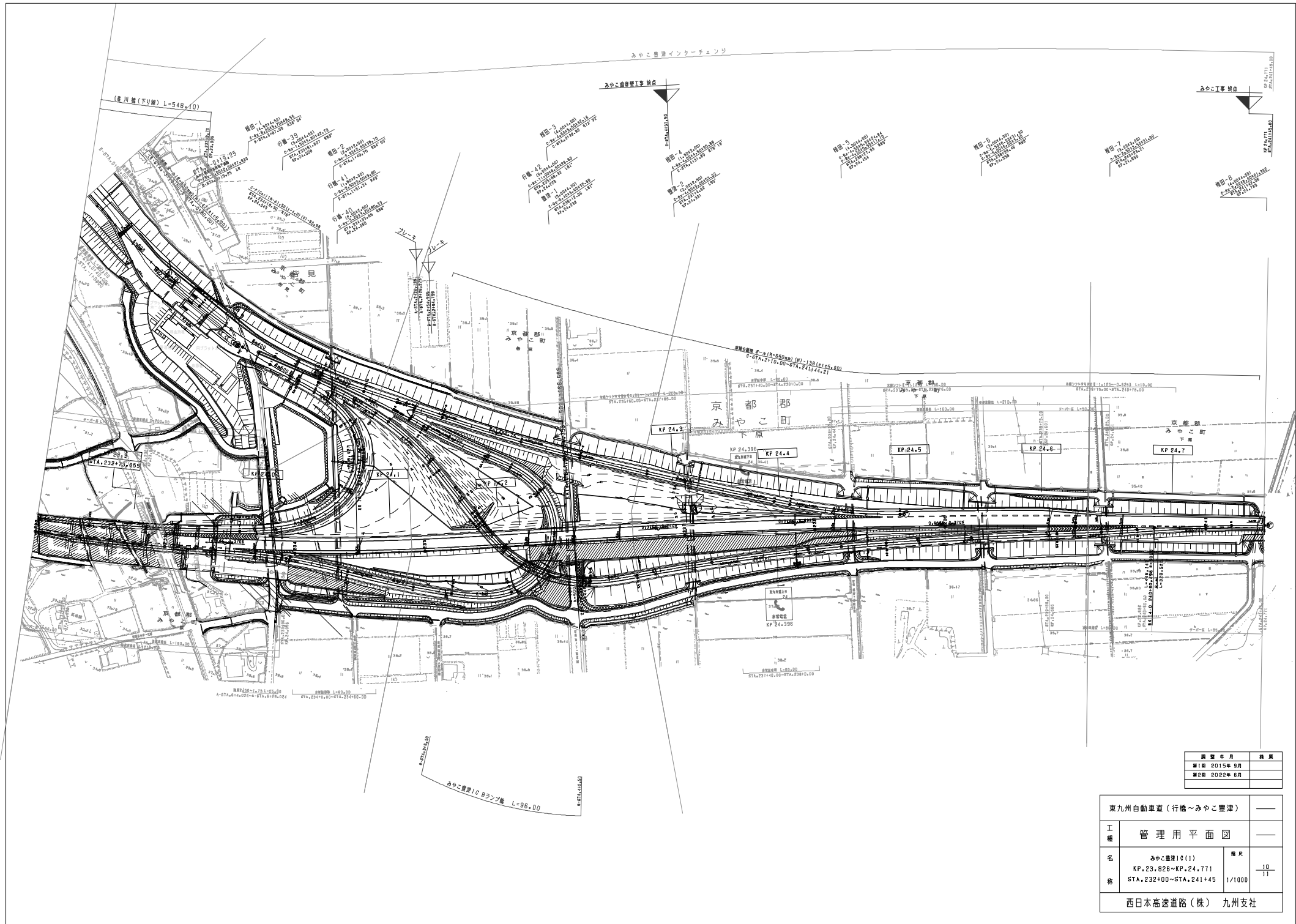
調査年月	橋尺
第1回 2015年9月	
第2回 2019年7月	

縮尺
 1/1000
 寸作橋(上り線)
 L=35.00



東九州自動車道 (行橋～みやこ費津)		—
工種	管理用平面図	—
名	KP. 22.926-KP. 23.026	縮尺
称	STA. 223+00-STA. 232+00	1/1000
		9/11
西日本高速道路 (株) 九州支社		

編 製 年 月	版 数
第1期 2015年 9月	
第2期 2019年 7月	

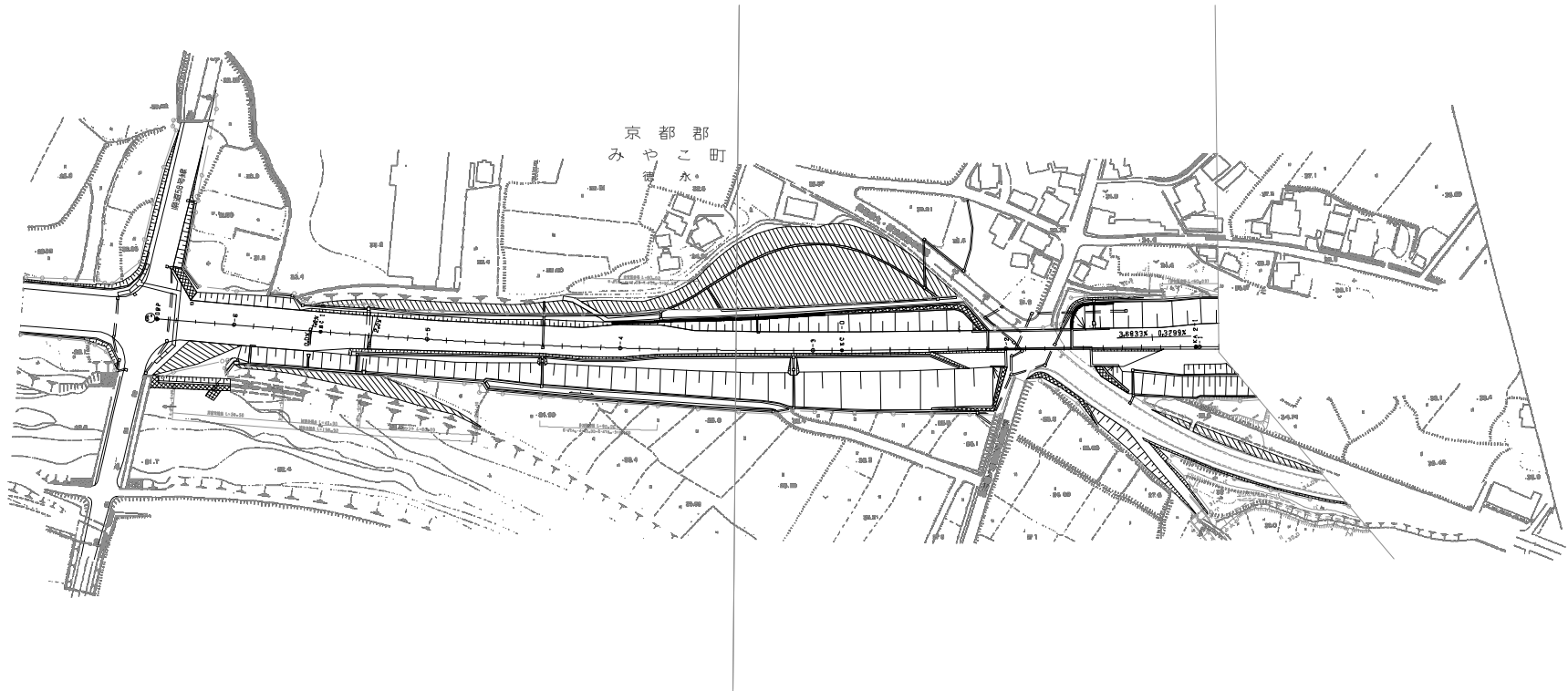


調査年月	結果
第1回 2015年 9月	
第2回 2022年 6月	

東九州自動車道（行橋～みやこ豊津）			
工種	管理用平面図		
名称	みやこ豊津IC(1)	縮尺	10/11
	KP.23.826~KP.24.771 STA.232+00~STA.241+45		
西日本高速道路(株) 九州支社			

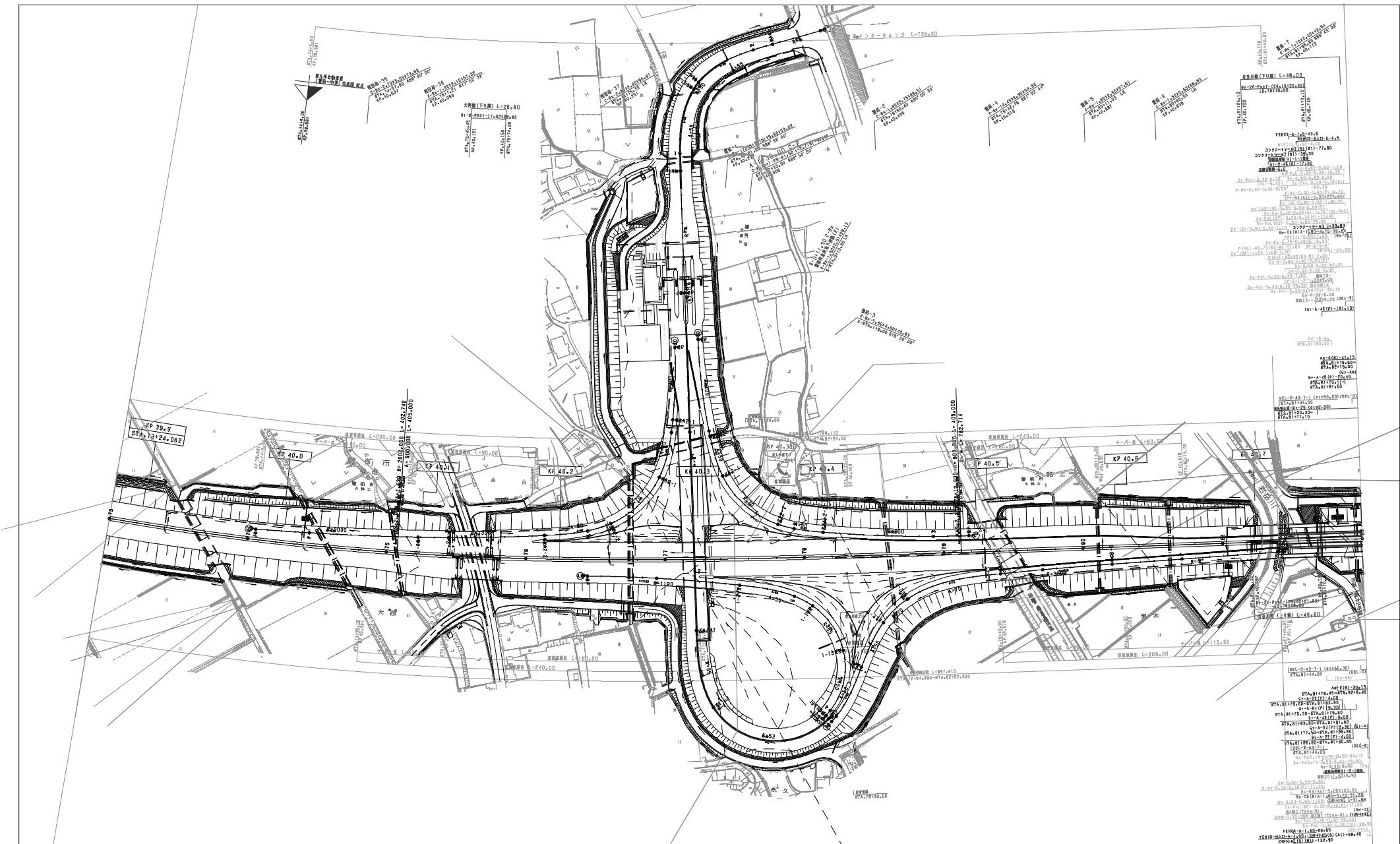
C-P (Po) 141.50-32.34
 8-87A-9131.00 LR

曲半径 L=42.50
 R1=6.500E+11.50
 LR 9.50145.50
 8-87A-11167.20



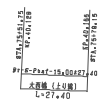
調査年月	編者
第1回 2015年 9月	

東九州自動車道（行橋～みやこ豊津）		—
工種	管理用平面図	—
名	みやこ豊津IC(2) KP, 23, 826~KP, 24, 771	縮尺 1/1000
称	STA. 232+00~87A. 241+45	⦶
西日本高速道路（株）九州支社		

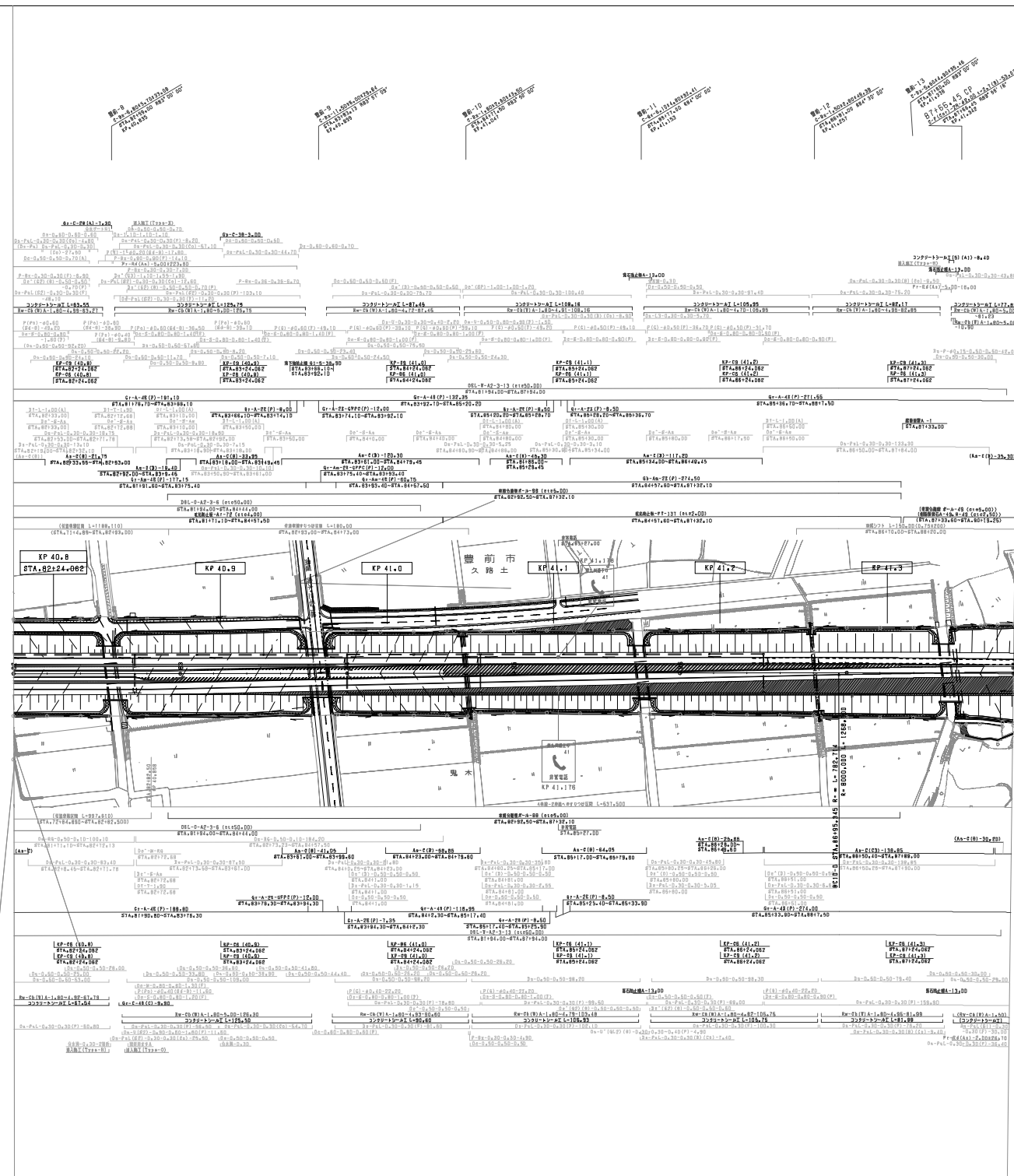


東九州自動車道 (豊前～中津)		—
工種	管理用平面図	—
名	KP.39.876-KP.40.776	圖尺
称	STA.73+00-STA.82+00	1/1000
西日本高速道路(株) 九州支社		

編 号	2016年 2月	第 2 期
編 号	2018年 11月	

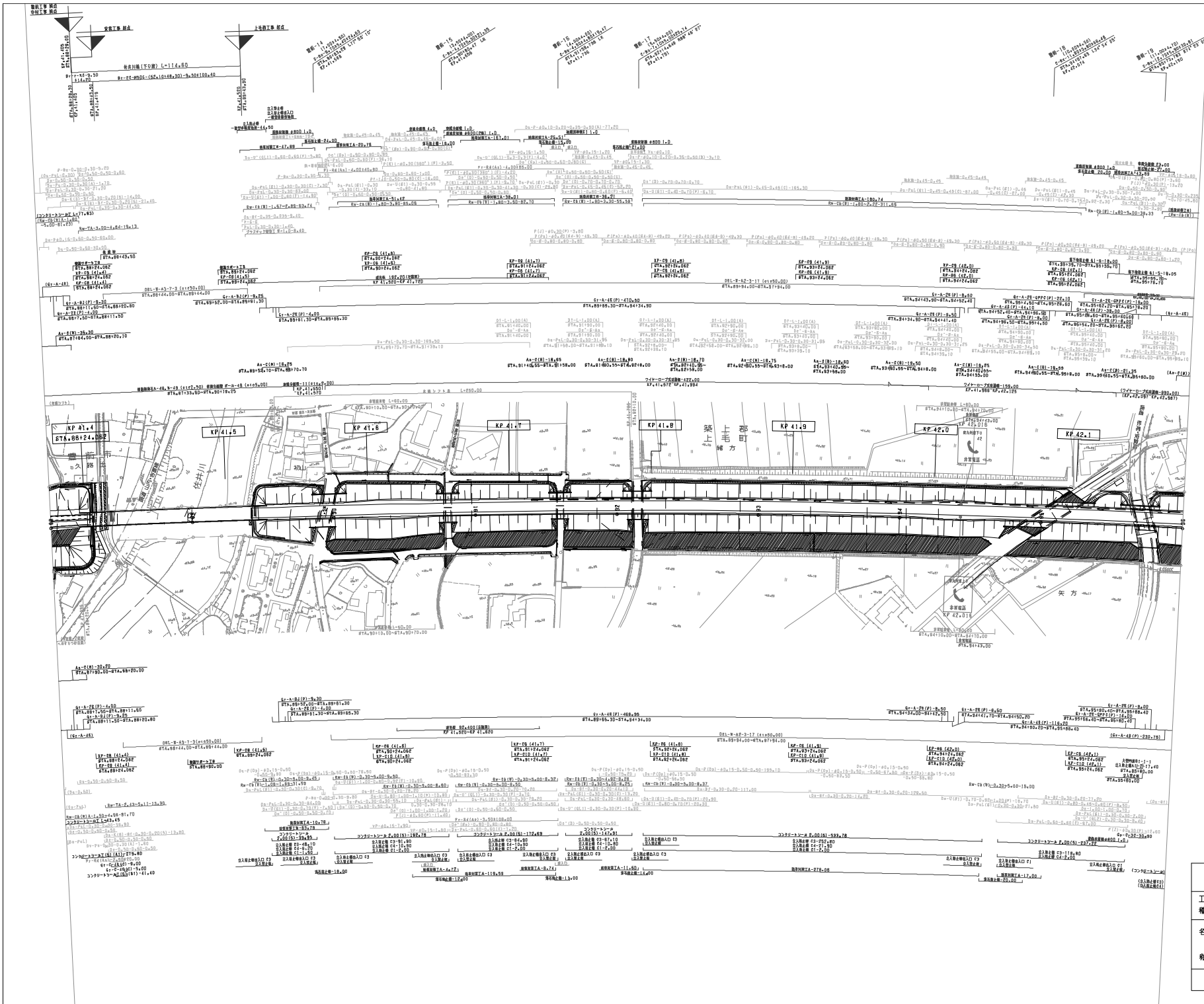


大分県道 (下り線) L=40.00
 STA. 73+24.082
 STA. 73+64.082
 STA. 74+04.082
 STA. 74+44.082
 STA. 74+84.082
 STA. 75+24.082
 STA. 75+64.082
 STA. 76+04.082
 STA. 76+44.082
 STA. 76+84.082
 STA. 77+24.082
 STA. 77+64.082
 STA. 78+04.082
 STA. 78+44.082
 STA. 78+84.082
 STA. 79+24.082
 STA. 79+64.082
 STA. 80+04.082
 STA. 80+44.082
 STA. 80+84.082
 STA. 81+24.082
 STA. 81+64.082
 STA. 82+04.082



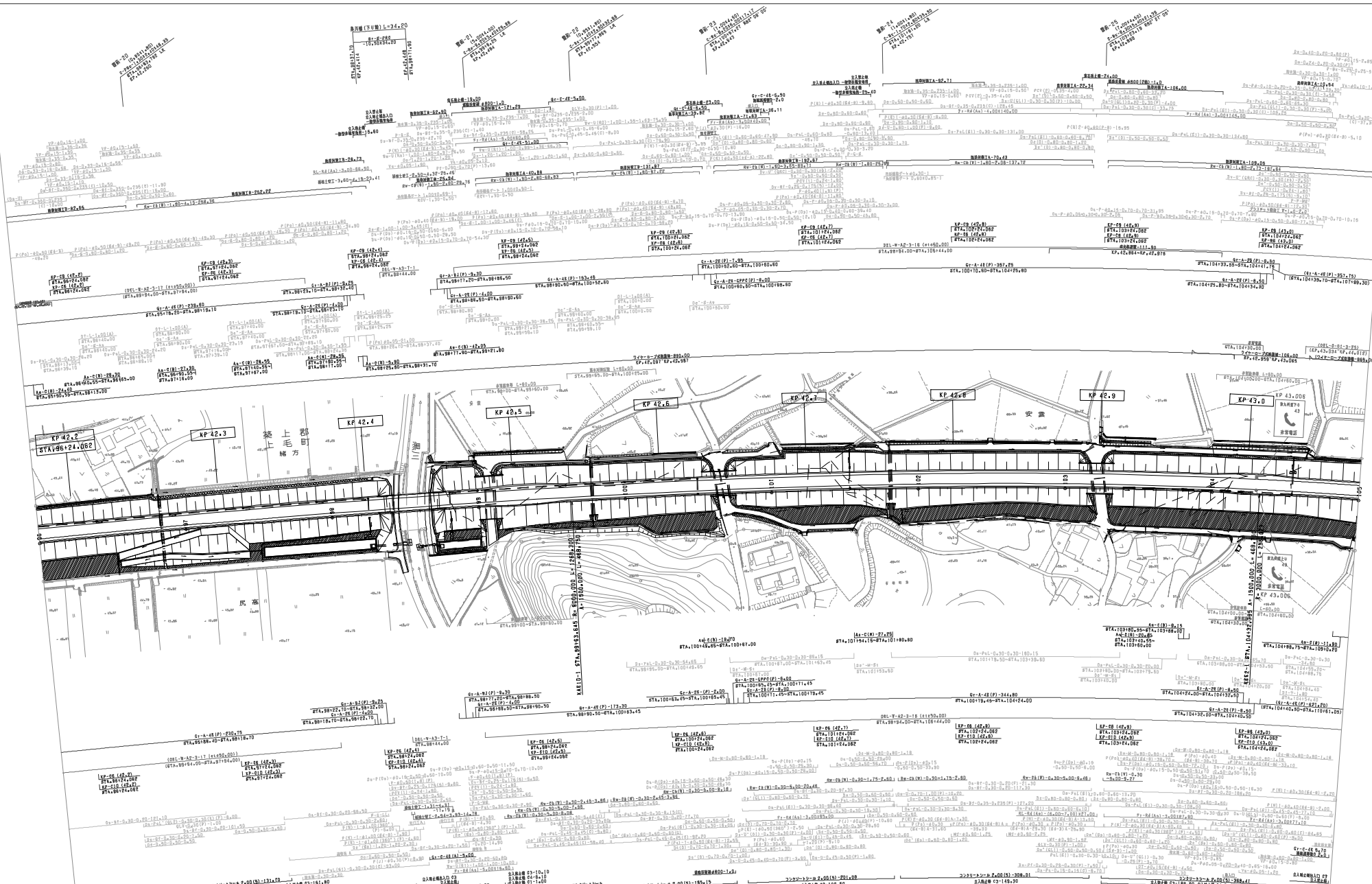
調査年月	備考
第1期 2016年 2月	
第2期 2022年 6月	

東九州自動車道（豊前～中津）		—
工種	管理用平面図	—
名	KP.40.776~KP.41.376	幅尺
称	STA.82+00~STA.88+00	1/1000
西日本高速道路（株）九州支社		



調査年月	調査
第1回 2016年 2月	—
第2回 2016年 7月	—
第3回 2020年 5月	—
第4回 2022年 6月	—

東九州自動車道(豊前～中津)		—
工種	管理用平面図	—
名称	KP.41.376~KP.42.176 STA.88+00~STA.96+00 1/1000	幅尺 $\frac{3}{15}$
西日本高速道路(株) 九州支社		

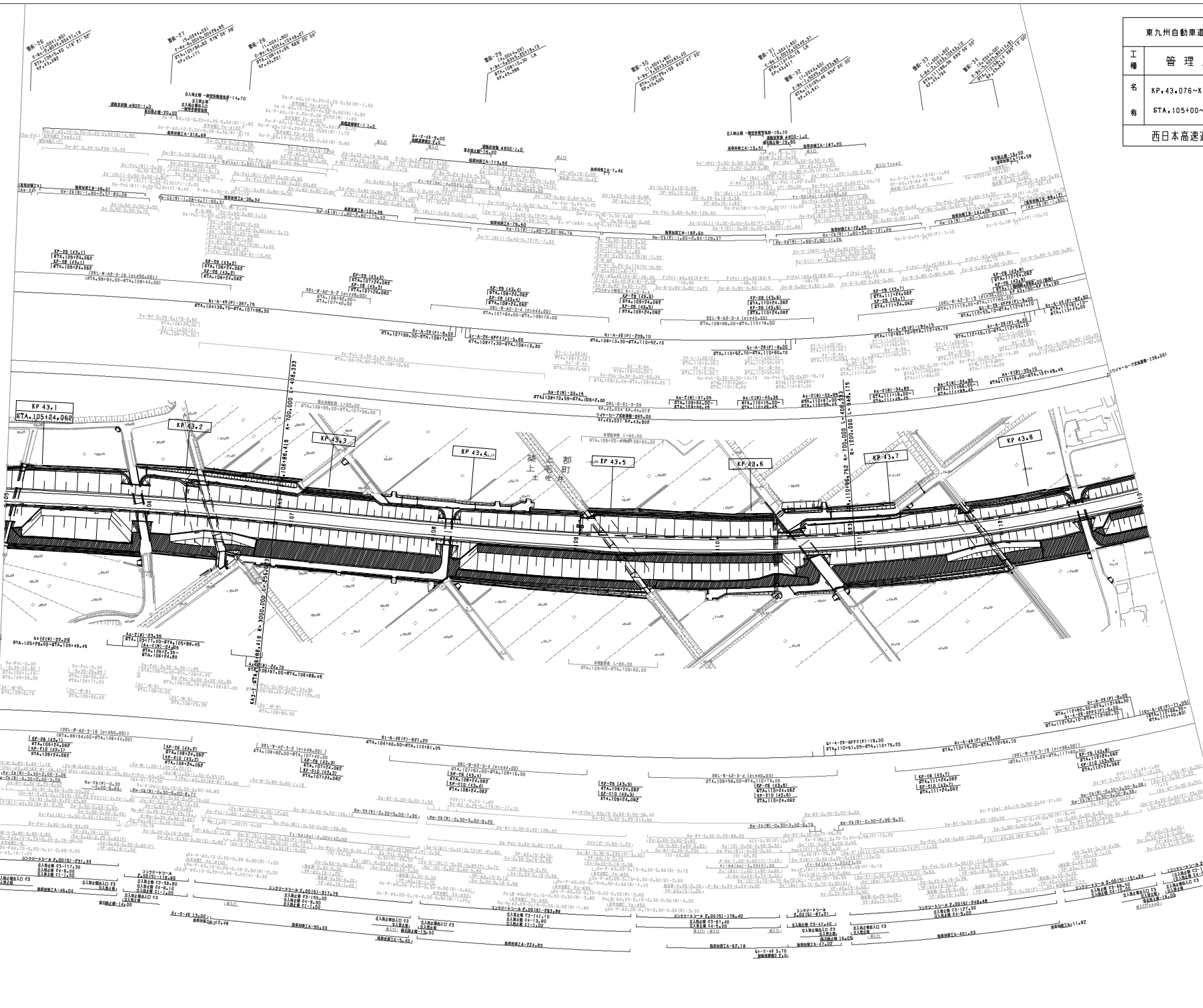


東九州自動車道(豊前～中津)		
工種	管理用平面図	
名	KP.42.176-KP.43.076	冊数
称	STA.96+00-STA.105+00	1/1000
		4/15
西日本高速道路(株)九州支社		

調査年月	調査
第1回 2016年 2月	
第2回 2020年 5月	
第3回 2022年 6月	

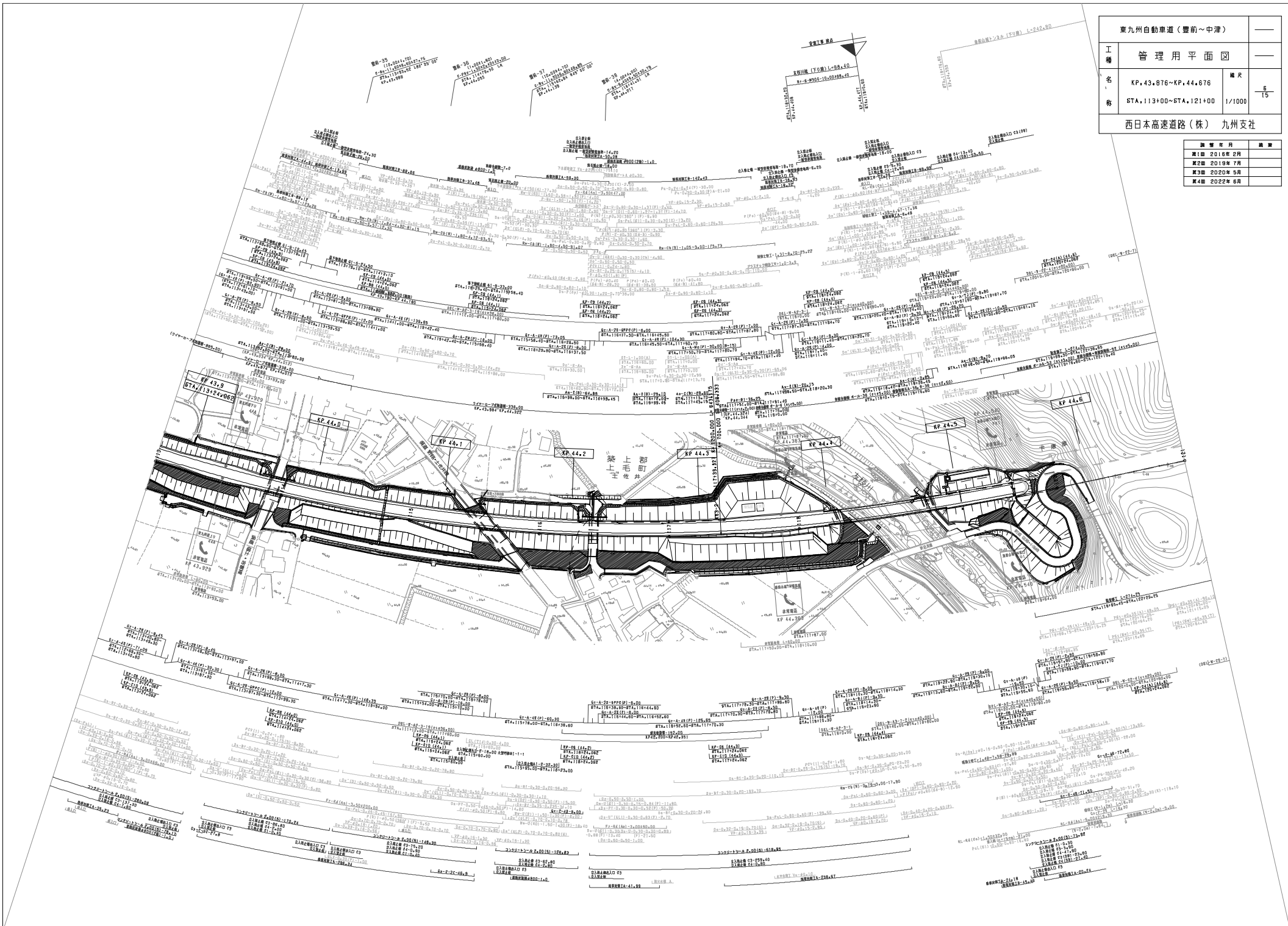
東九州自動車道(豊前~中津)		—	
工種	管理用平面図	—	
名	KP.43.076~KP.43.876	縮尺	
称	STA.105+00~STA.113+00	1/1000	5/15
西日本高速道路(株)九州支社			

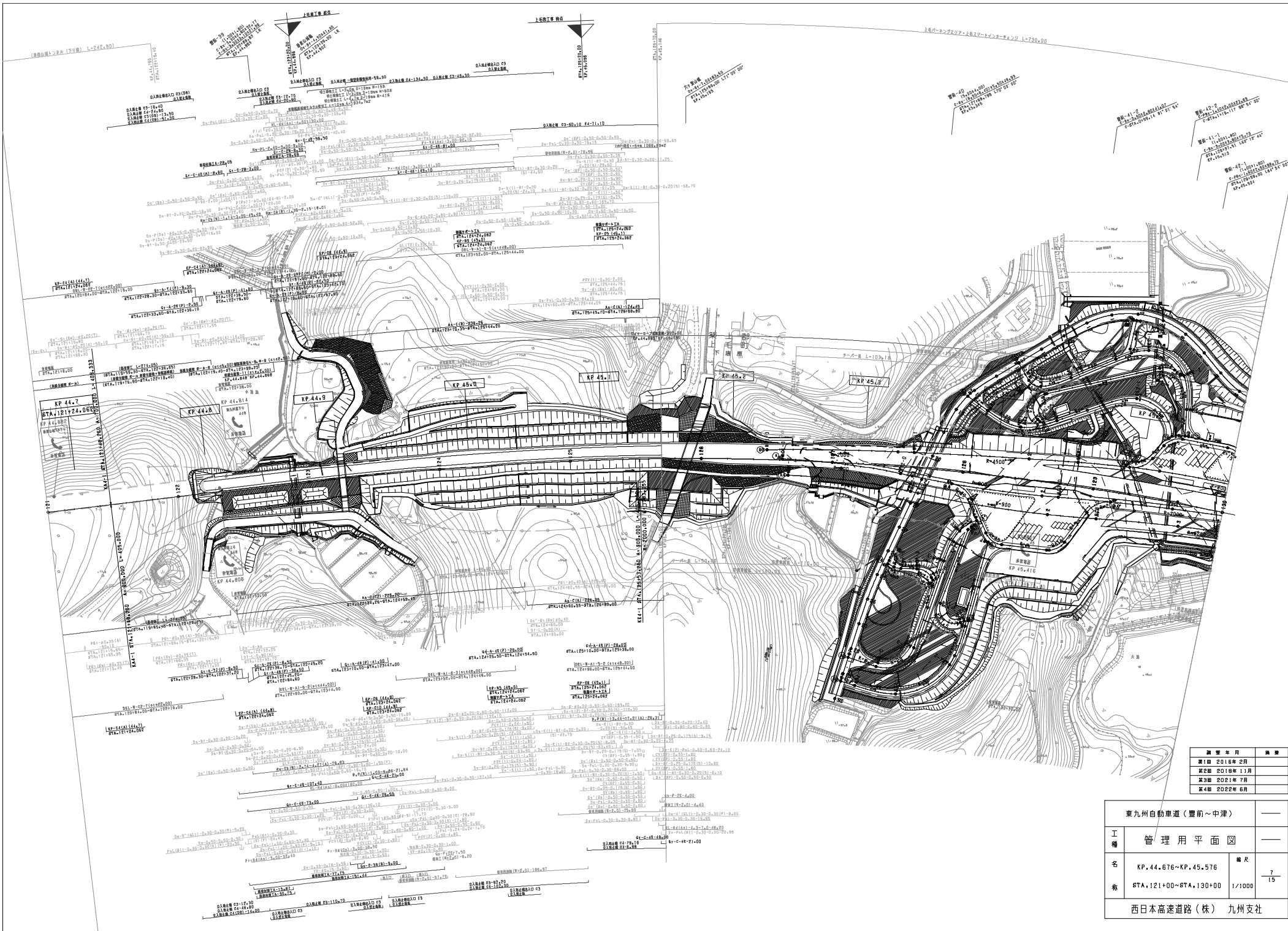
調査年月	編者
第1回 2018年2月	
第2回 2019年7月	
第3回 2022年6月	



東九州自動車道(豊前~中津)		—
工種	管理用平面図	—
名	名	編尺
称	KP.43.876~KP.44.676	1/1000
	STA.113+00~STA.121+00	6/15
西日本高速道路(株) 九州支社		

調査年月	備考
第1回 2018年 2月	
第2回 2019年 7月	
第3回 2020年 5月	
第4回 2022年 6月	



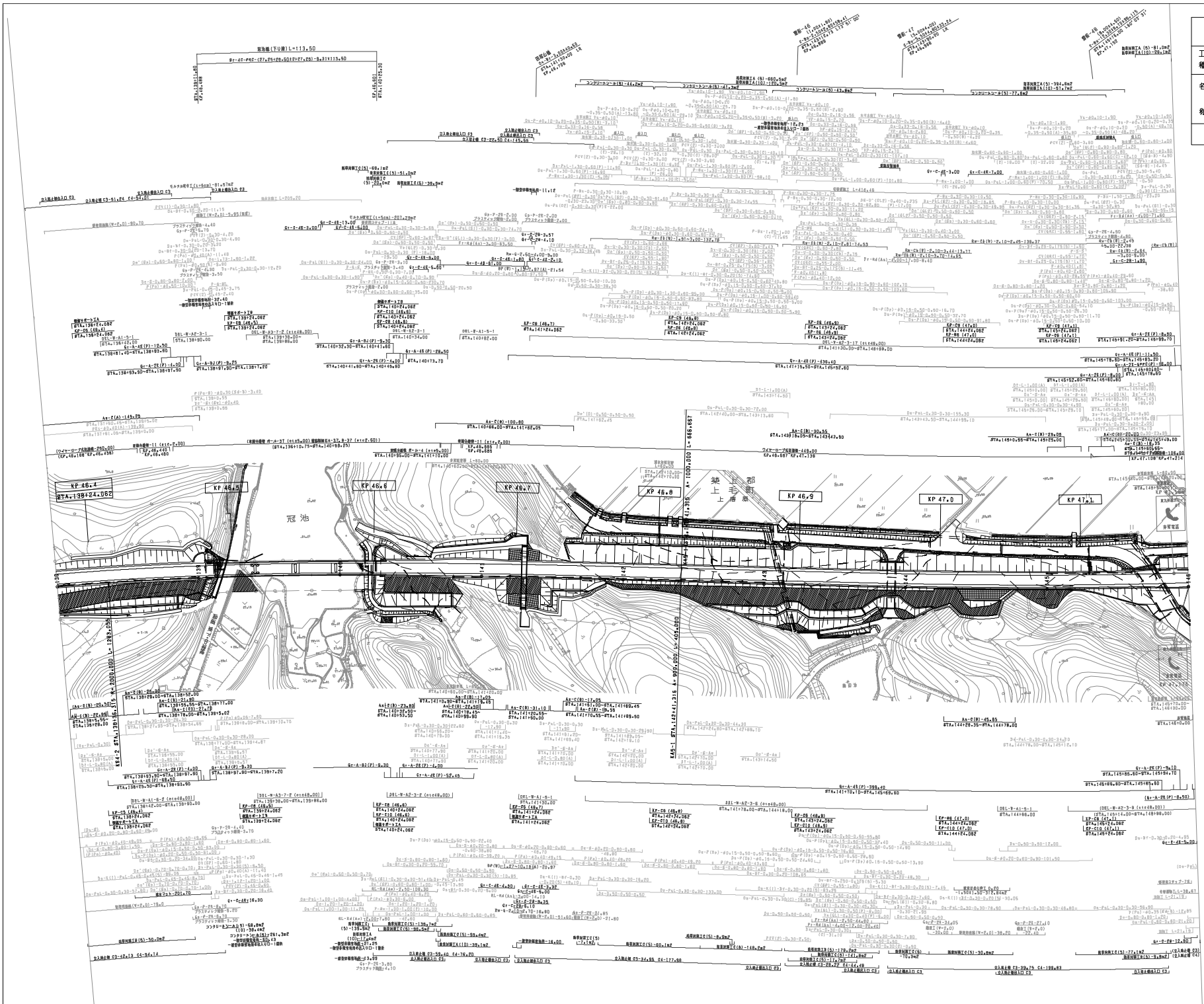


調査年月	調査
第1回 2016年2月	
第2回 2016年11月	
第3回 2021年7月	
第4回 2022年6月	

東九州自動車道(豊前~中津)		
工種	管理用平面図	
名称	KP.44.676~KP.45.576 STA.121+00~STA.130+00	縮尺 1/1000 7/15
西日本高速道路(株) 九州支社		

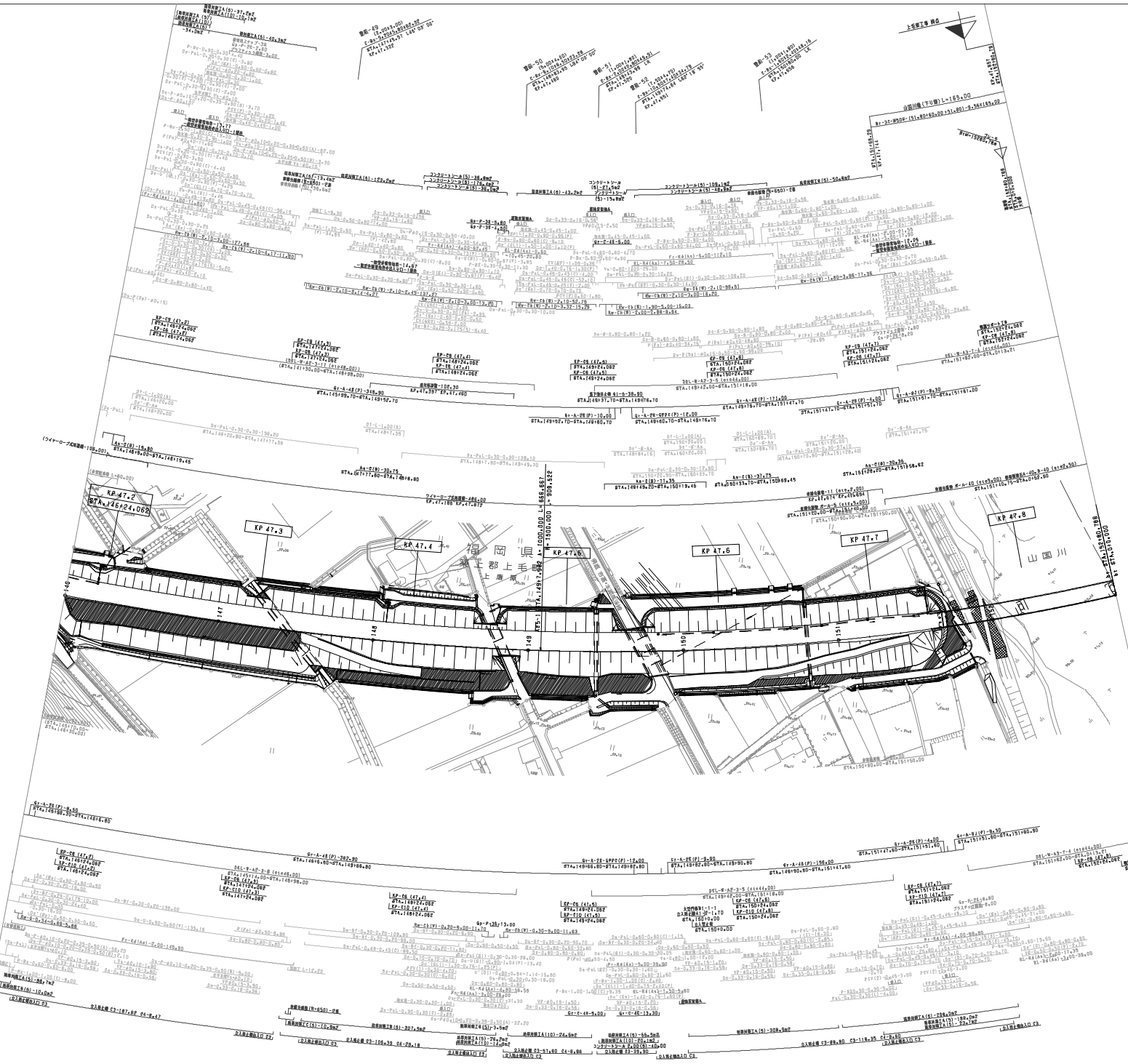
東九州自動車道(豊前~中津)		—	
工種	管理用平面図	—	
名称	KP.46.376~KP.47.176 STA.138+00~STA.146+00	縮尺	$\frac{1}{1000}$ $\frac{9}{15}$
西日本高速道路(株) 九州支社			

調査年月	備考
第1回 2018年2月	
第2回 2022年6月	



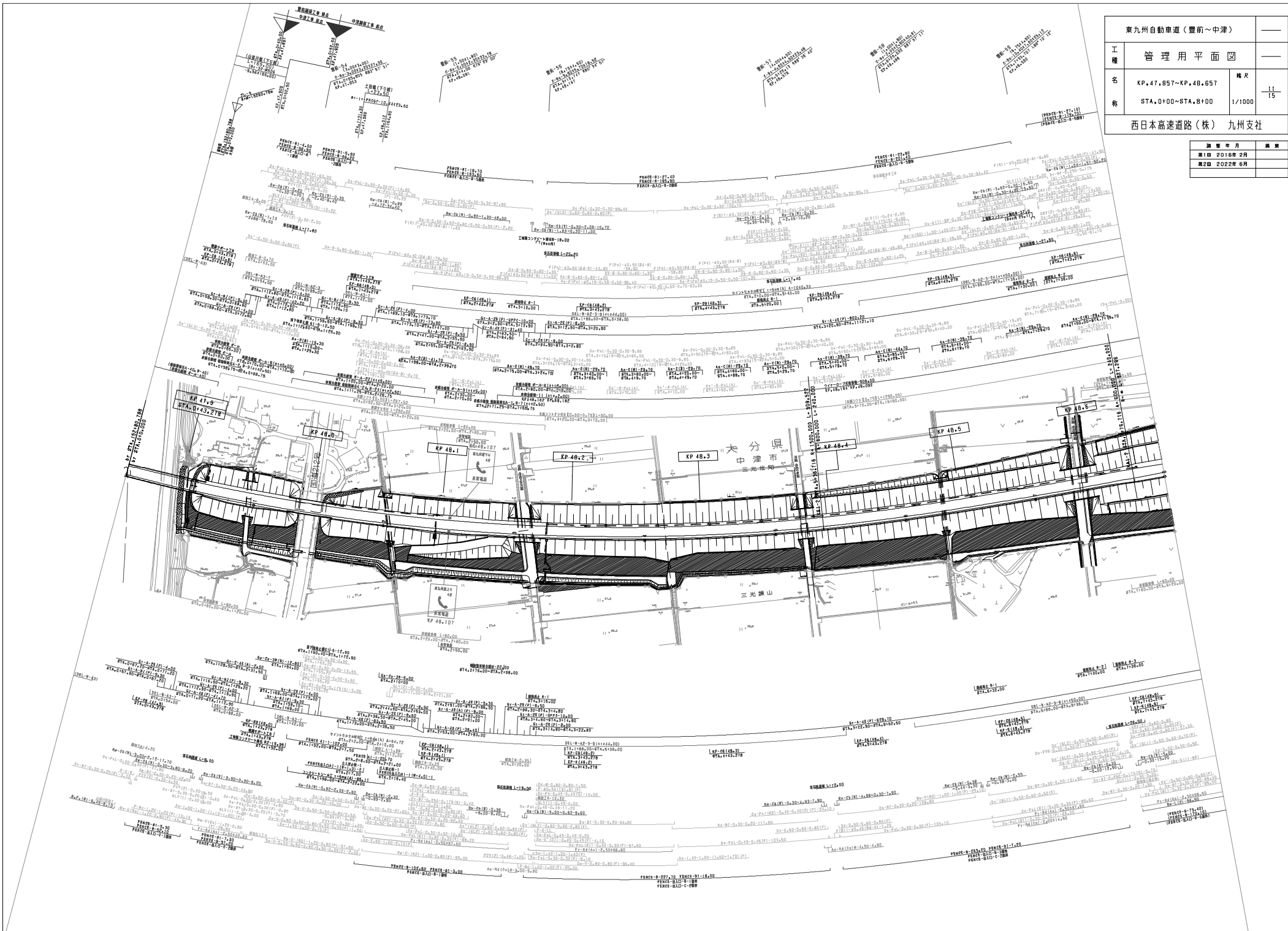
東九州自動車道(豊前~中津)		—
工種	管理用平面図	—
名	KP.47.176~KP.47.857	縮尺
称	STA.146+00~STA.192+80.79 (STA.+0+0.00)	1/1000
西日本高速道路(株)九州支社		

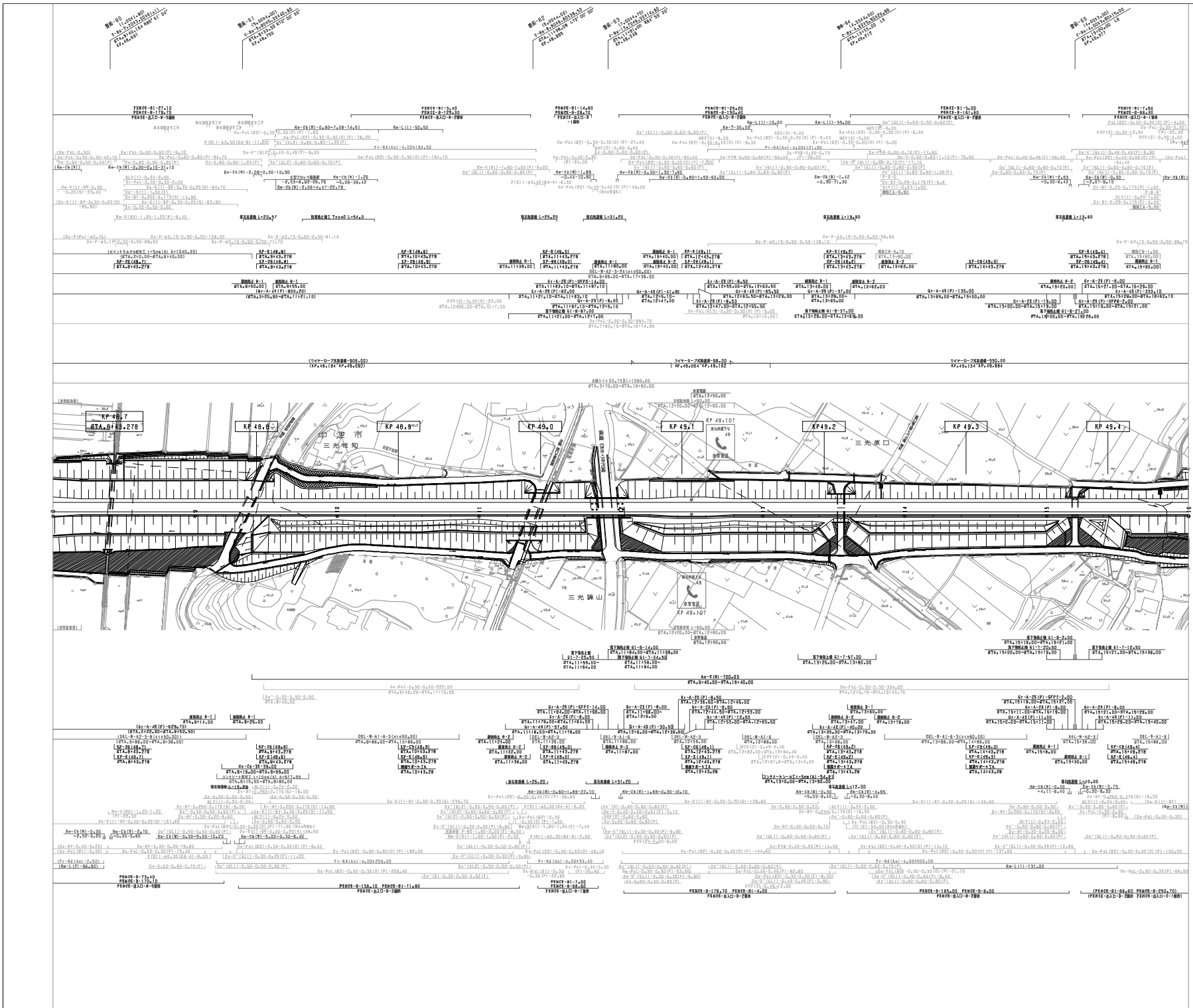
調査年月	備考
第1回 2018年2月	
第2回 2020年5月	
第3回 2022年6月	



東九州自動車道(豊前~中津)		—	
工種	管理用平面図	—	
名称	KP.47.857~KP.48.657 STA.0+00~STA.8+00	縮尺	$\frac{1}{15}$ 1/1000
西日本高速道路(株) 九州支社			

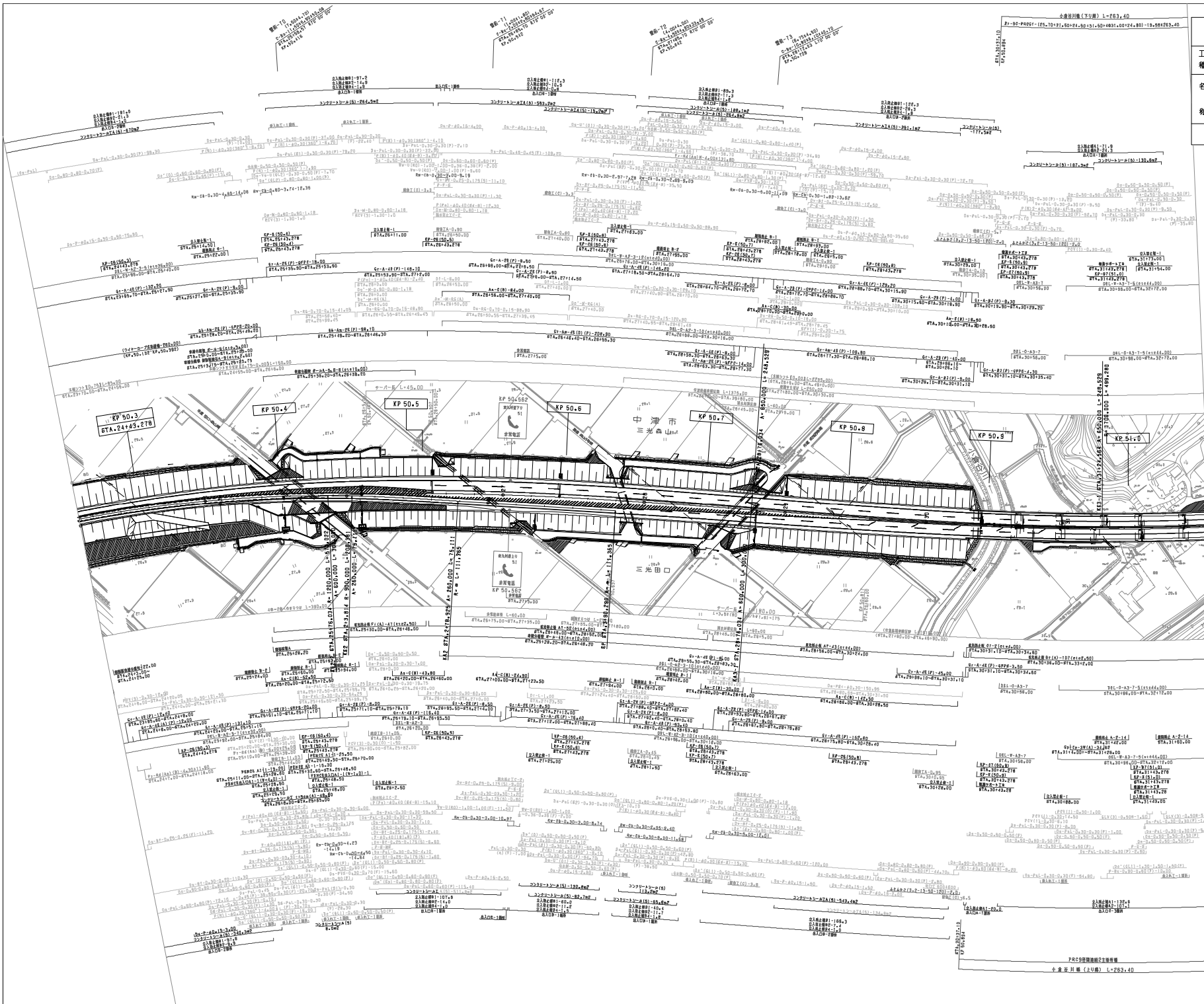
調査年月	編者
第1回 2016年2月	
第2回 2022年6月	





調査年月	備考
第1回 2016年2月	
第2回 2022年6月	

東九州自動車道(豊前～中津)		
工種	管理用平面図	
名	KP.48.657~KP.49.457	縮尺
称	87A.8+00~87A.16+00	1/1000
西日本高速道路(株)九州支社		

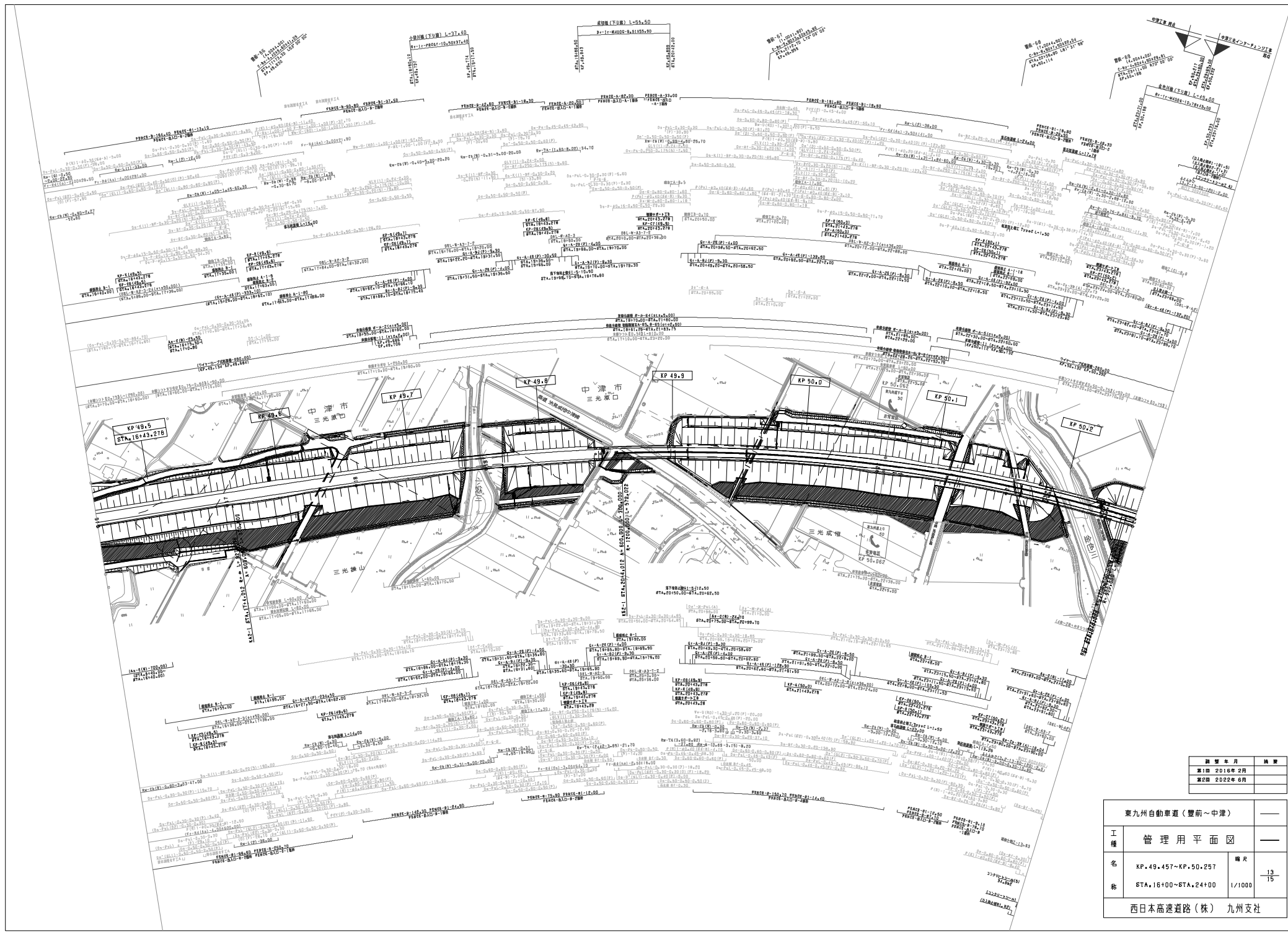


東九州自動車道(豊前~中津)		—	
工種	管理用平面図	—	
名称	KP.50.257~KP.51.057 STA.24+000~STA.32+000	縮尺	1/1000
西日本高速道路(株)九州支社			

調査年月	備考
第1回 2018年2月	
第2回 2022年6月	

全長別冊(下巻) L-263, 40

全長別冊(上巻) L-263, 40

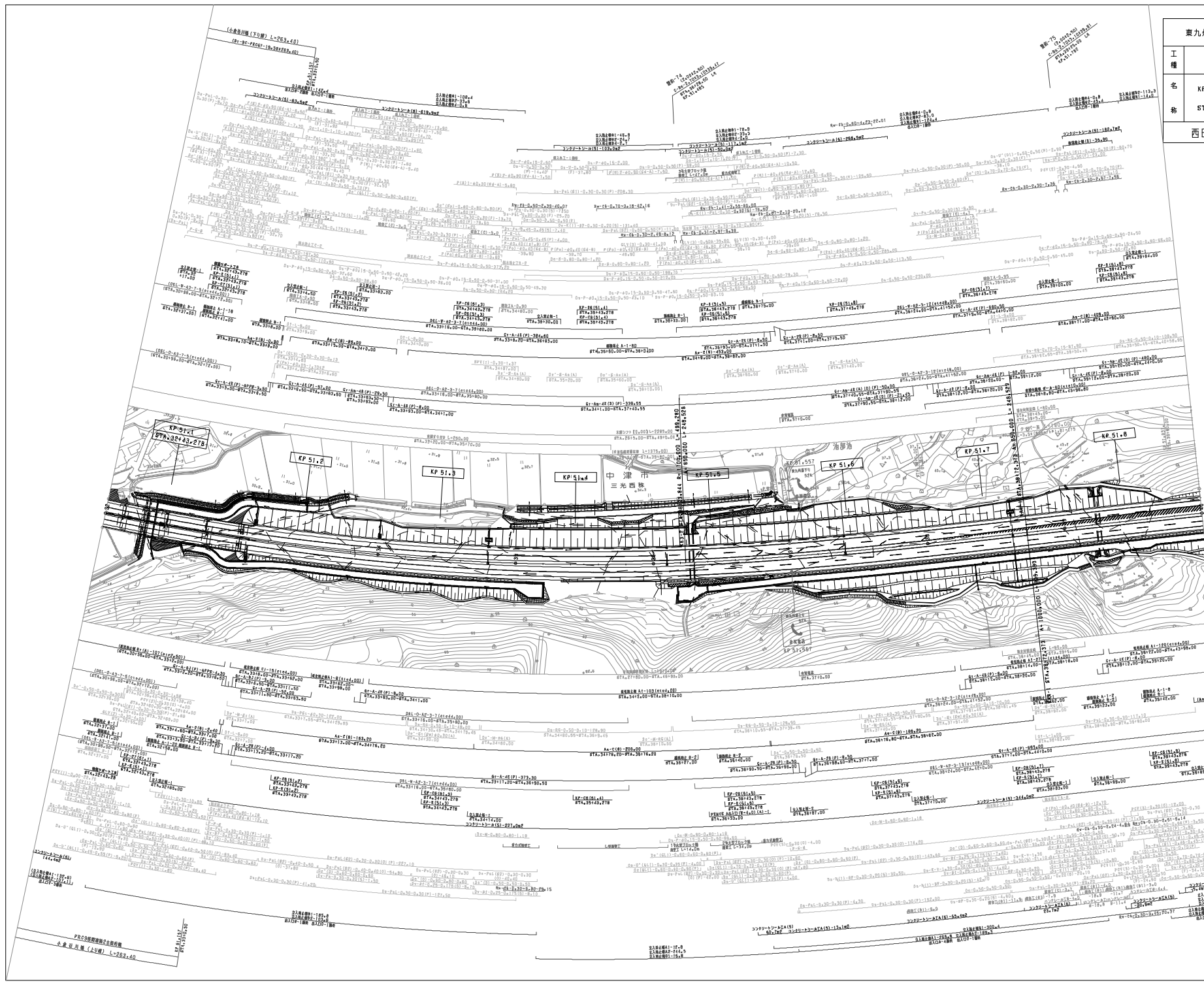


図号	年月	備考
第1回	2016年2月	
第2回	2022年6月	

東九州自動車道(豊前~中津)		
工種	管理用平面図	—
名称	KP.49.457~KP.50.257 STA.16+00~STA.2+00	縮尺 1/1000
西日本高速道路(株)九州支社		13/15

東九州自動車道(豊前~中津)		—
工種	管理用平面図	—
名称	KP.51.057~KP.51.857	幅尺
	STA.32+00~STA.40+00	1/1000
西日本高速道路(株)九州支社		

製 定 月 日	2016年 2月
製 定 者	



製 定 月 日	2016年 2月
製 定 者	

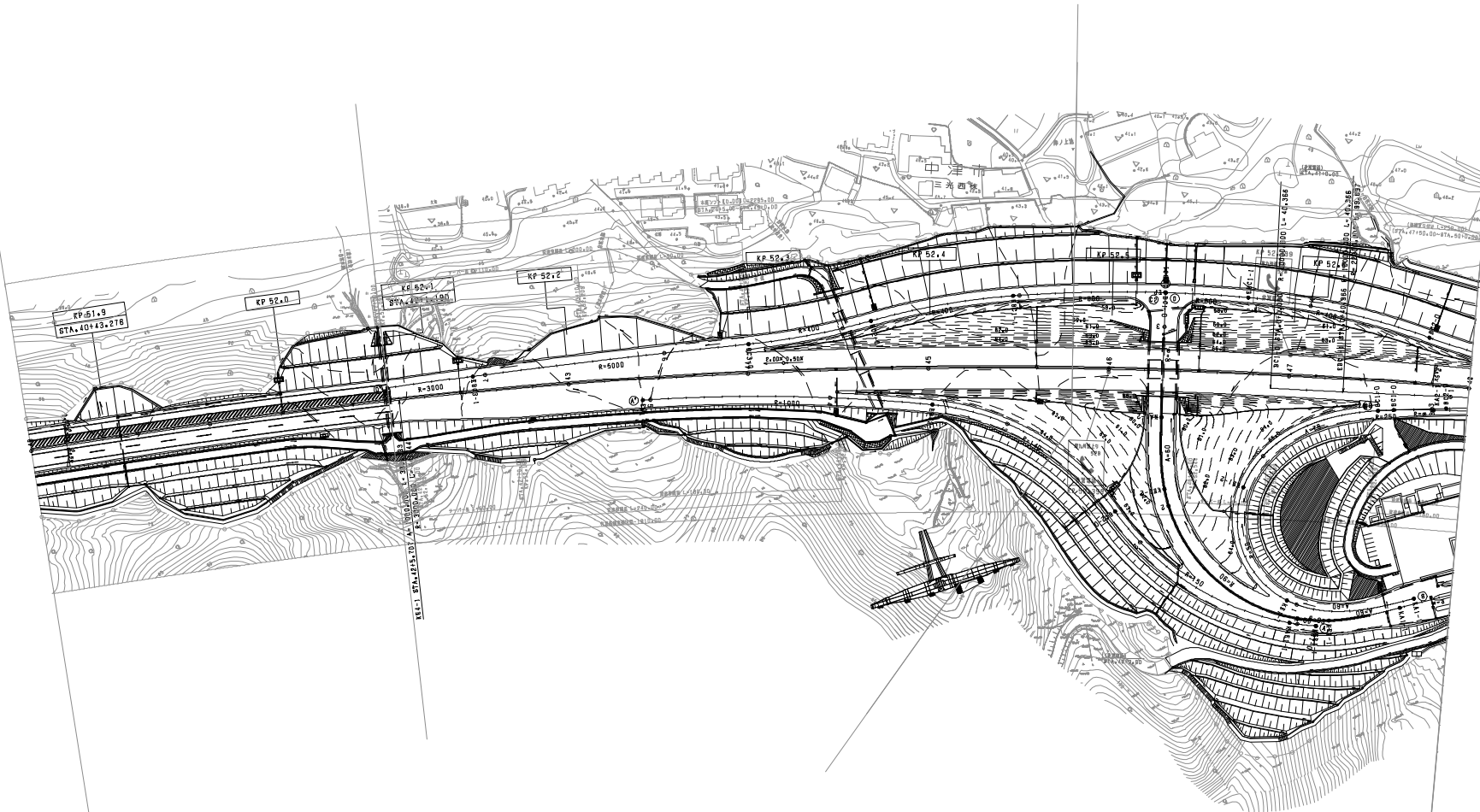
東九州自動車道 (豊前-中津)完成後 終点
東九州自動車道 (中津-宇佐)完成後 終点

中津インターチェンジ L=880.00

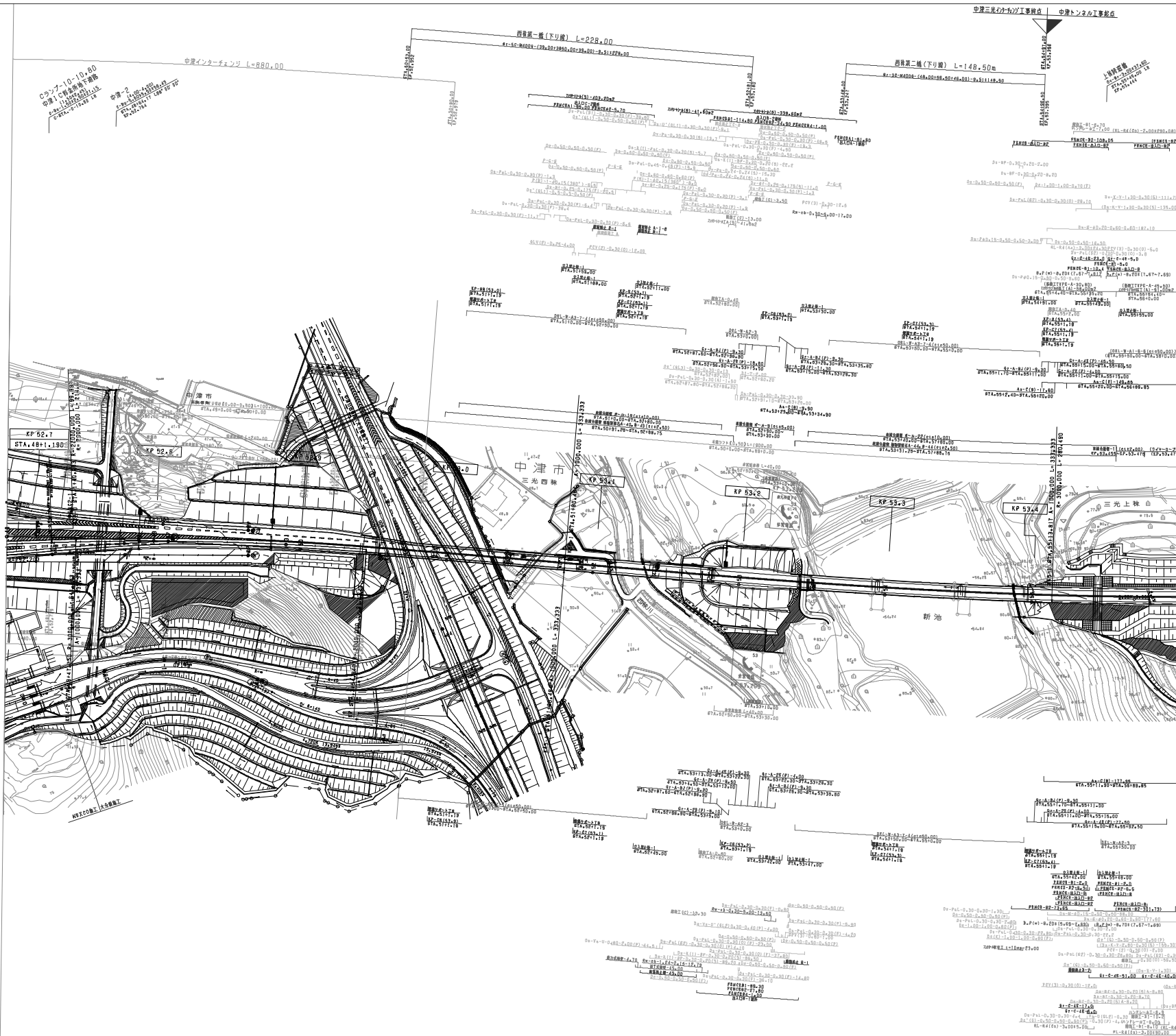
標高=77
L=1100+00
L=1100+00
L=1100+00
L=1100+00
L=1100+00

中津=1
L=1100+00
L=1100+00
L=1100+00
L=1100+00
L=1100+00

標高=79
L=1100+00
L=1100+00
L=1100+00
L=1100+00
L=1100+00



東九州自動車道 (中津~宇佐)		
工種	管理用平面図	
名称	KP.51.857~KP.52.699 STA.40+00~STA.48+00	縮尺 1/1000
西日本高速道路(株) 九州支社		



調査年月	調査
第1回 2016年2月	
第2回 2018年11月	
第3回 2022年6月	
第4回 2023年6月	

東九州自動車道(中津~宇佐)					
工種	管理用平面図				
名称	KP.52.693~KP.53.499 STA.48+00~STA.56+00 1/1100				
縮尺	<table border="1"> <tr> <td>縮尺</td> <td>2</td> </tr> <tr> <td>縮尺</td> <td>2</td> </tr> </table>	縮尺	2	縮尺	2
縮尺	2				
縮尺	2				
西日本高速道路(株) 九州支社					

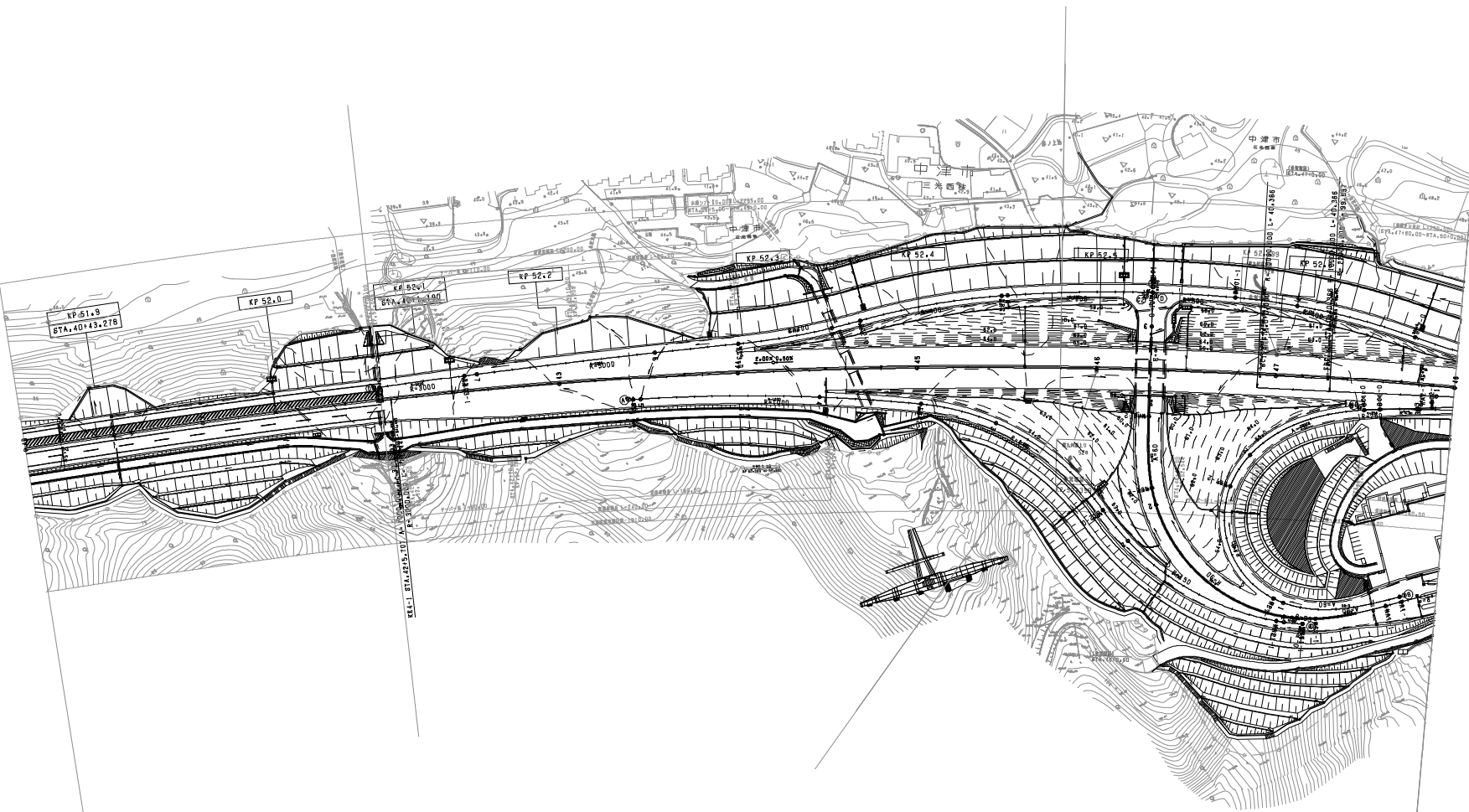
東九州自動車道 (豊前~中津) 支線の終点
東九州自動車道 (中津~宇佐) 支線の起点

中津インターチェンジ L=880.00

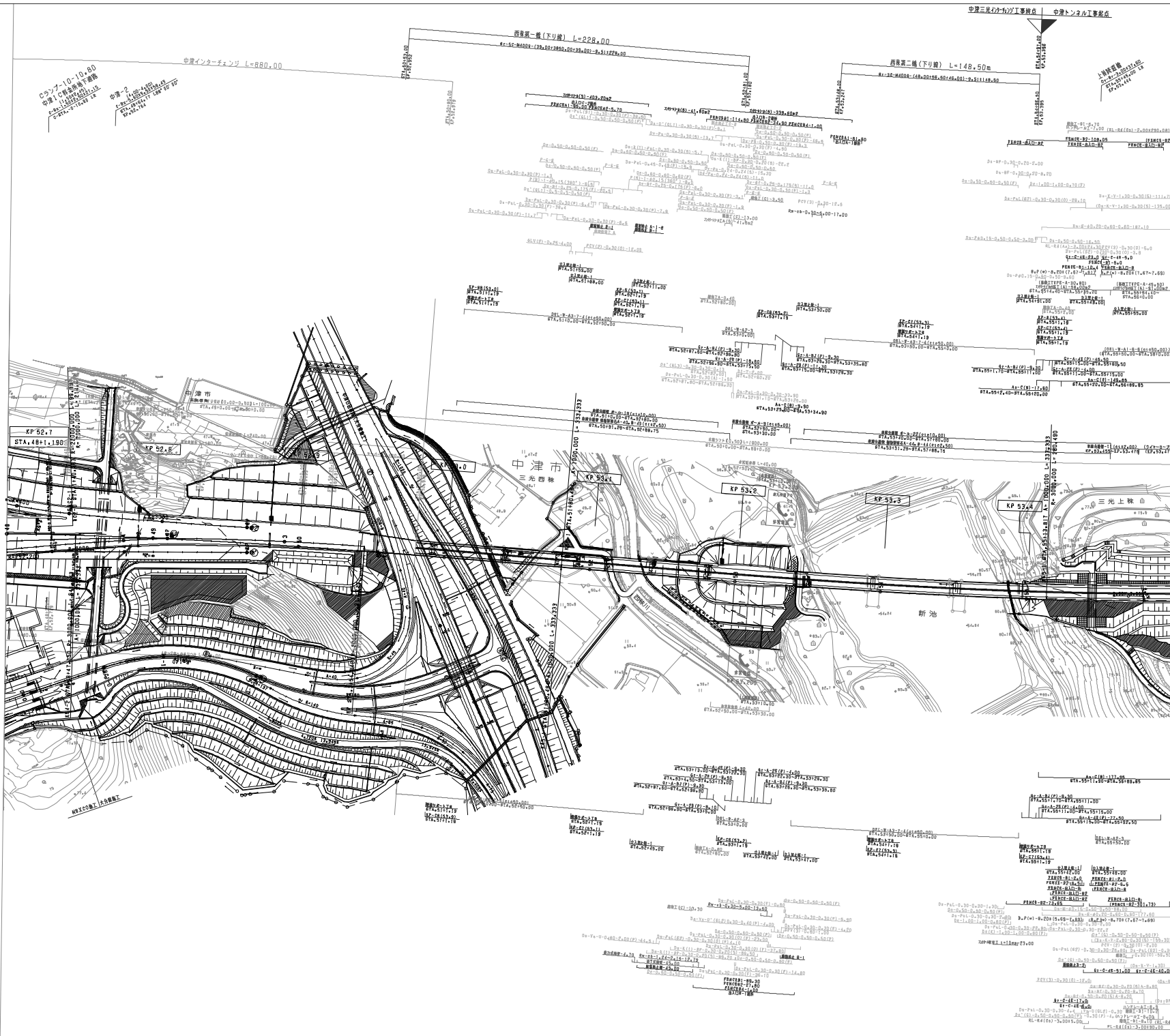
標高 77
 4.30%
 100+00.00
 100+00.00
 100+00.00

中津-1
 2.30%
 100+00.00
 100+00.00
 100+00.00

標高 76
 4.30%
 100+00.00
 100+00.00
 100+00.00

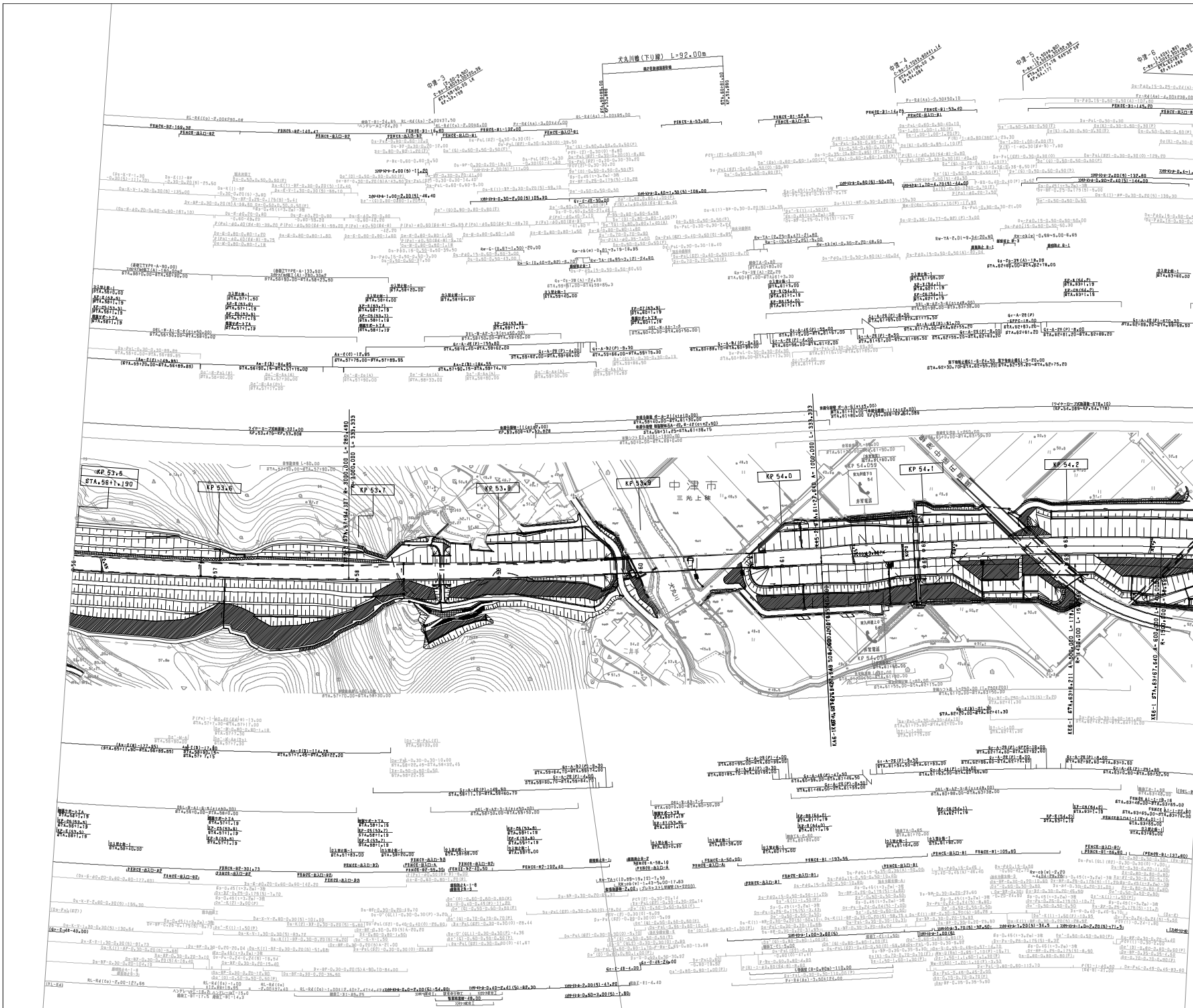


東九州自動車道 (中津~宇佐)		—
工種	管理用平面図	—
名称	KP.51.857~KP.52.699 STA.40+00~STA.48+00	縮尺 1/1000 1/15
西日本高速道路(株) 九州支社		



調査年月	調査
第1回 2016年2月	—
第2回 2018年11月	—
第3回 2022年6月	—
第4回 2023年6月	—

東九州自動車道(中津~宇佐)		—
工種	管理用平面図	—
名称	KP.52.699~KP.53.499 STA.48+00~STA.56+00	縮尺 1/1100
西日本高速道路(株)九州支社		2/15



調査年月	備考
第1回 2016年2月	
第2回 2023年6月	

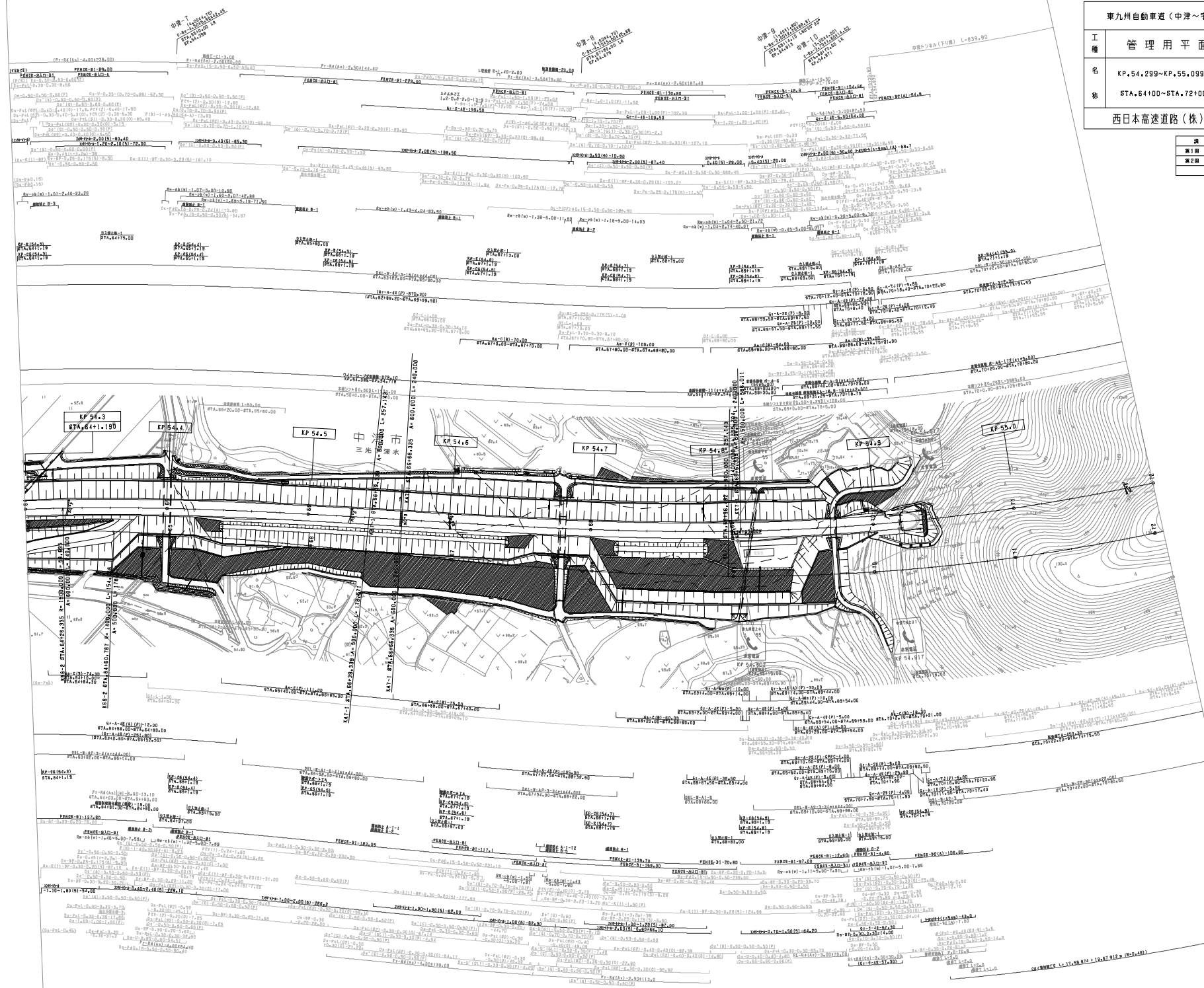
東九州自動車道(中津~宇佐)

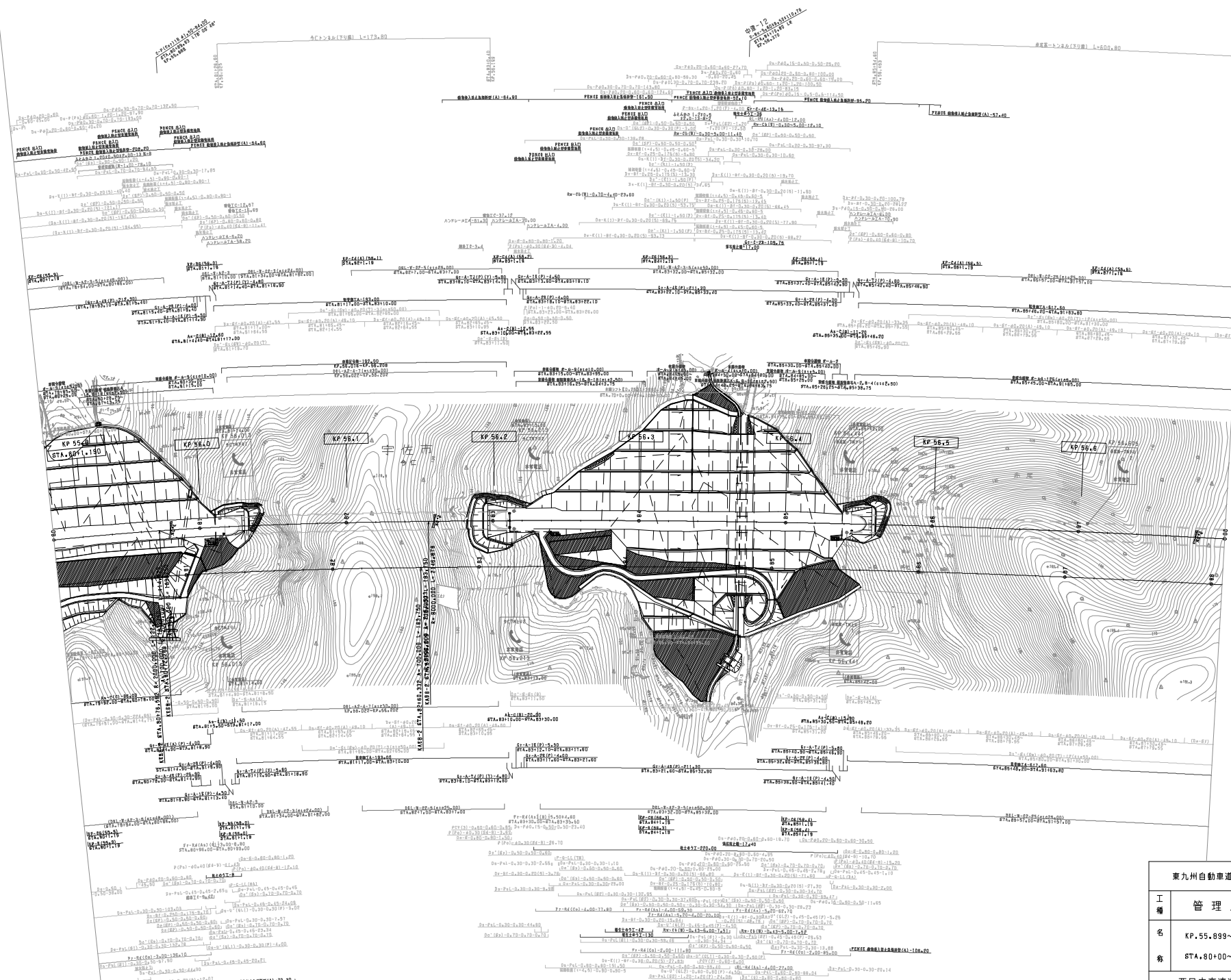
工種	管理用平面図	冊次	
名称	KP.53.499~KP.54.299 STA.56+00~STA.64+00	1/1000	3 / 15

西日本高速道路(株) 九州支社

東九州自動車道(中津~宇佐)		—	
工種	管理用平面図	—	
名称	KP.54.299~KP.55.099	縮尺	
	STA.64100~STA.72100	1/1000	4 15
西日本高速道路(株) 九州支社			

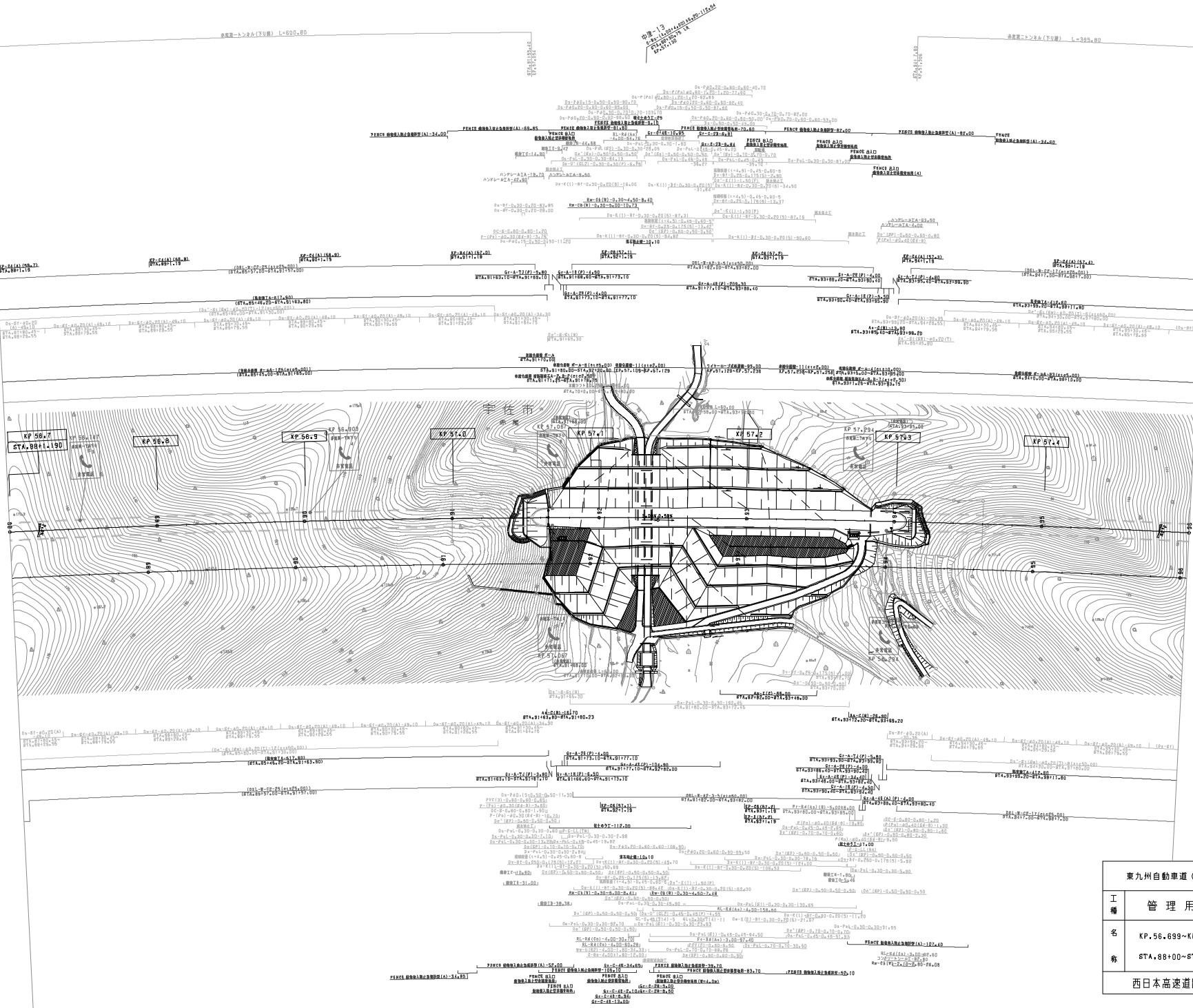
調整年月	備考
第1回 2016年2月	
第2回 2023年6月	





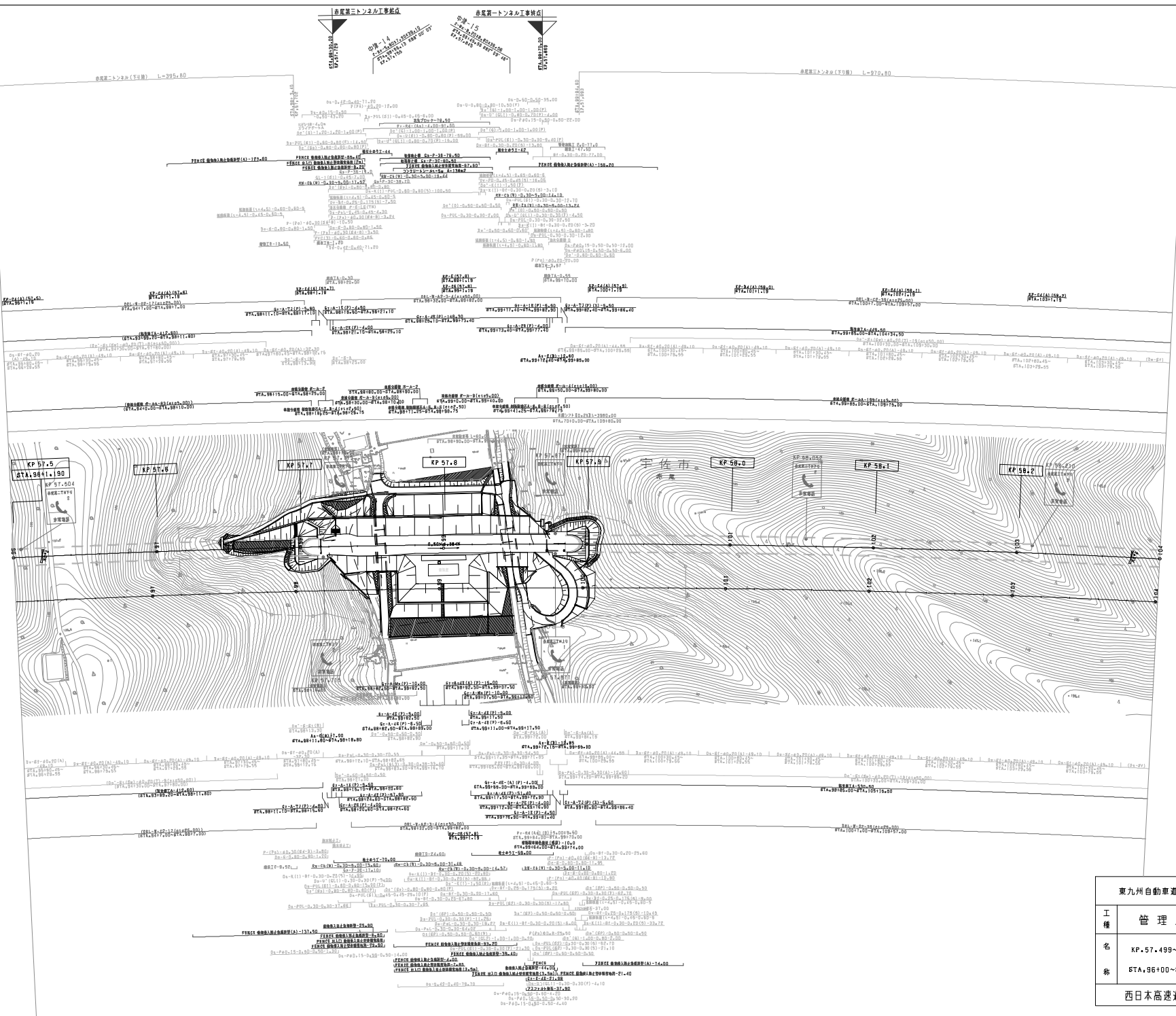
調査年月	備考
第1回 2016年2月	
第2回 2023年6月	

東九州自動車道（中津～宇佐）		
工種	管理用平面図	
名称	KP.55.899~KP.56.699 STA.80+00~STA.88+00	縮尺 1/1000
西日本高速道路（株）九州支社		6/15

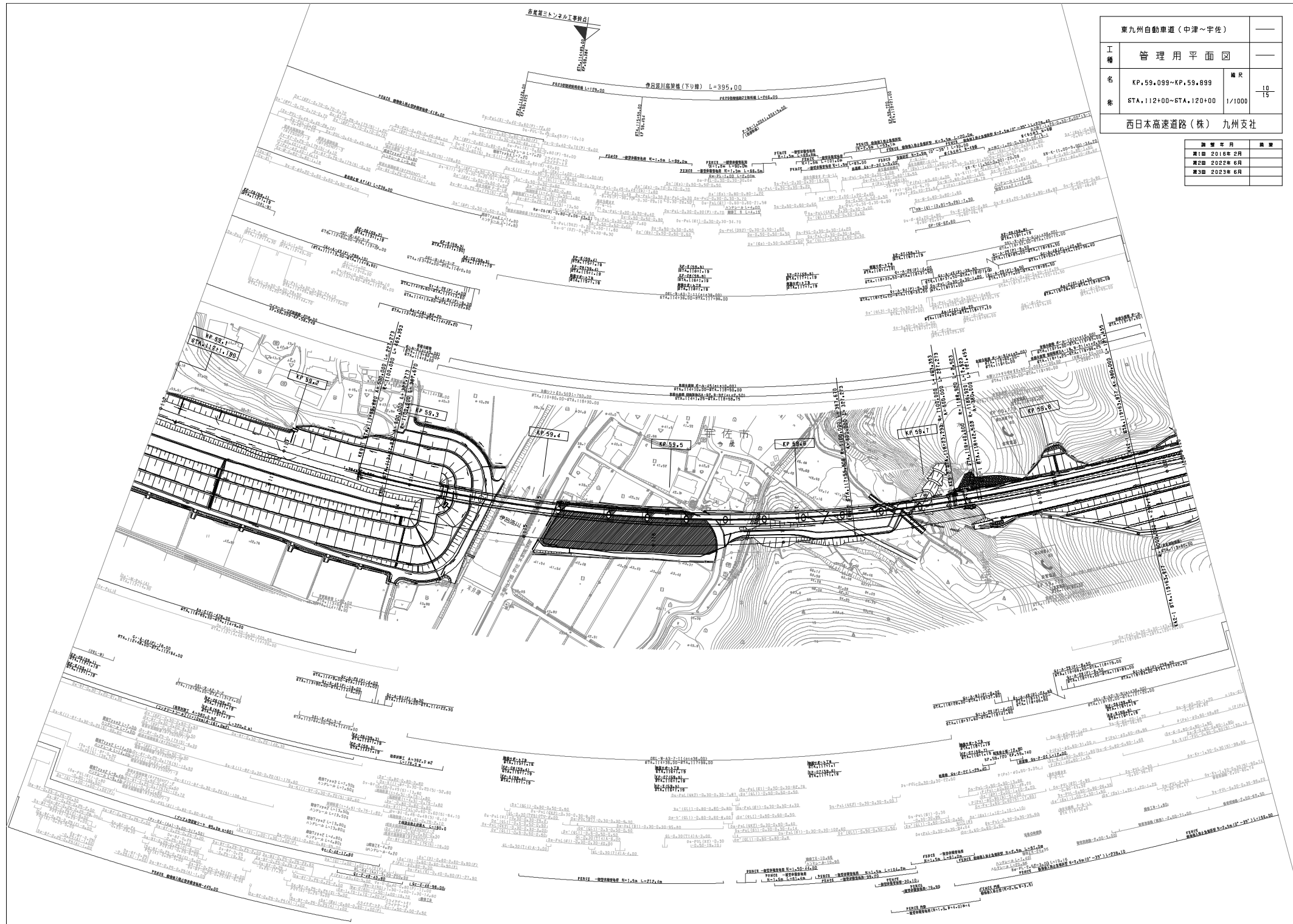


調査年月	備考
第1回 2016年 2月	
第2回 2023年 6月	

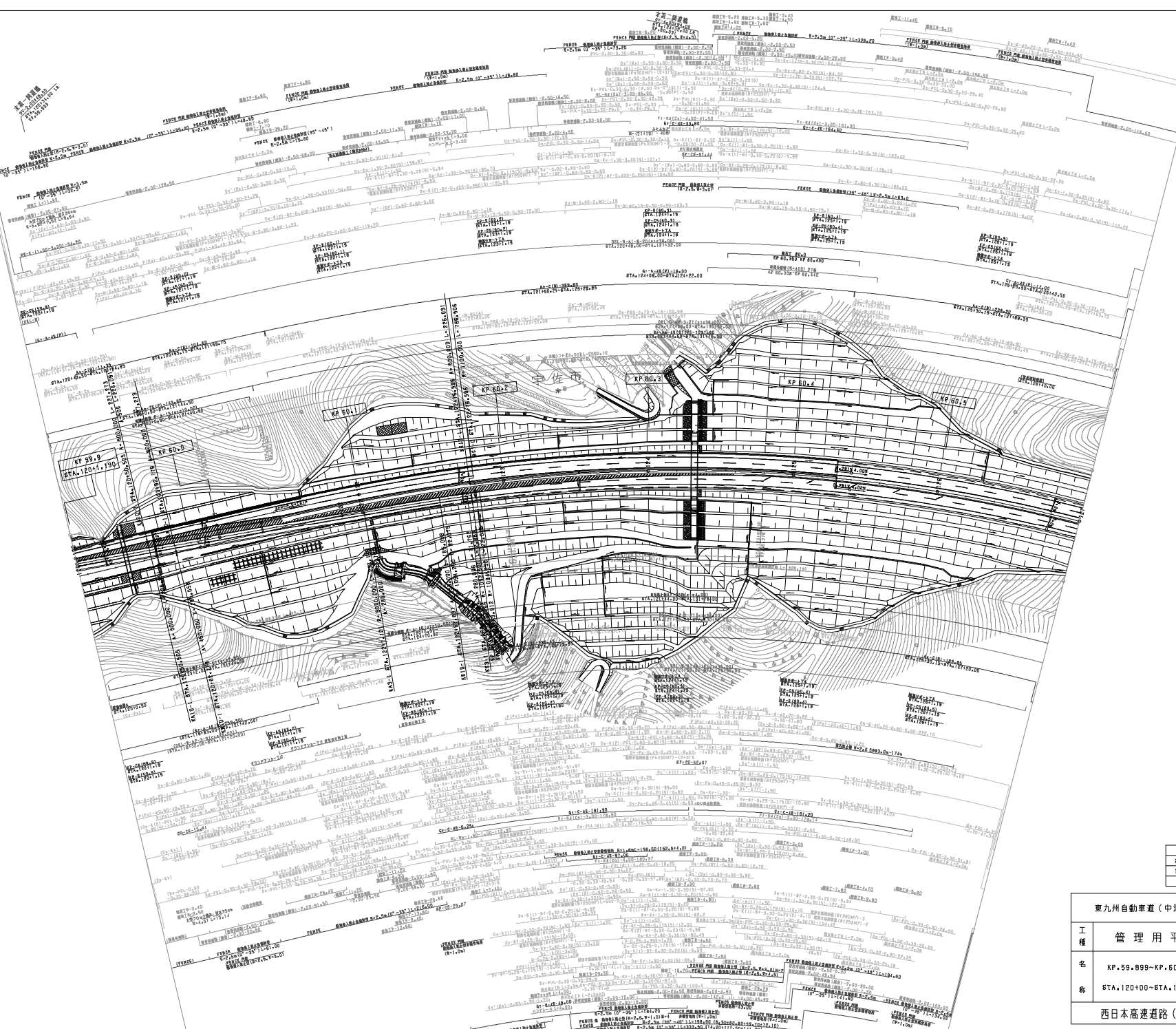
東九州自動車道(中津~宇佐)		—	
工種	管理用平面図	—	
名称	KP.56.699~KP.57.499 STA.88+00~STA.96+00	縮尺 1/1000	7 15
西日本高速道路(株) 九州支社			



東九州自動車道(中津~宇佐)		—
工種	管理用平面図	—
名称	KP.57.499~KP.58.299 STA.96+00~STA.104+00	縮尺 1/1000 8/15
西日本高速道路(株) 九州支社		

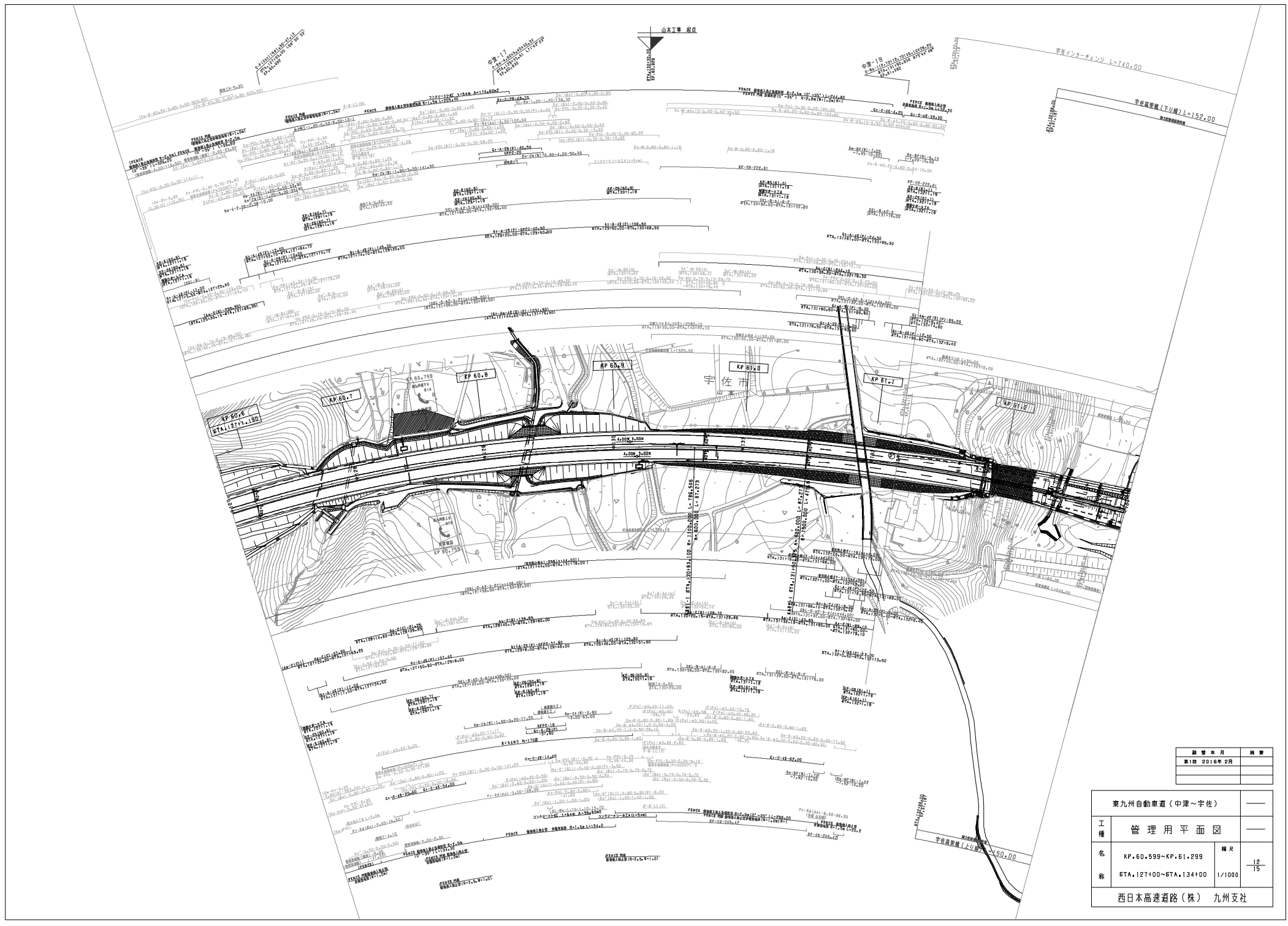


調査年月	備考
第1回 2018年 2月	
第2回 2022年 6月	
第3回 2023年 6月	



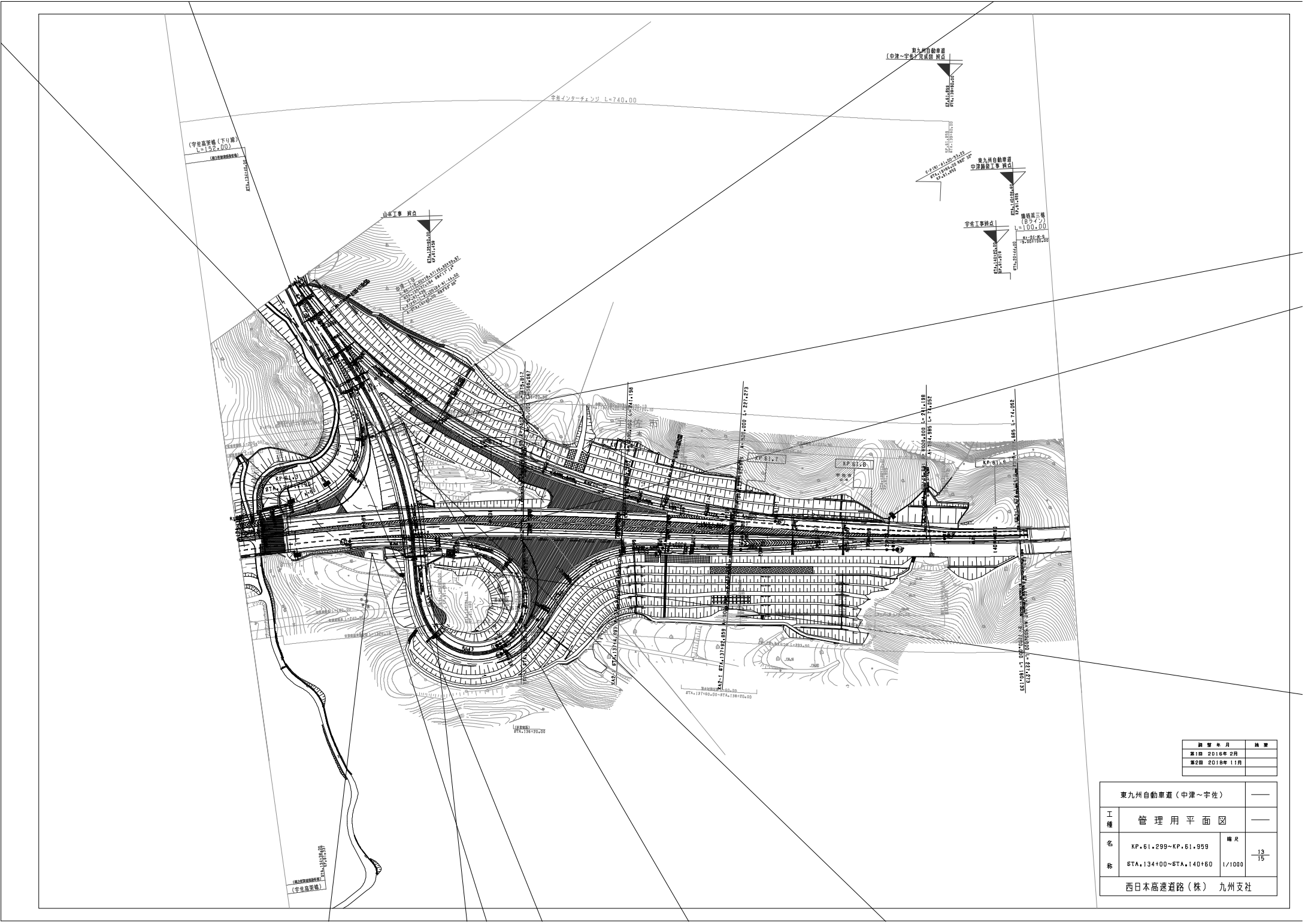
調査年月	調査者
第1回 2016年 2月	
第2回 2018年 11月	

東九州自動車道(中津～宇佐)		—
工種	管理用平面図	—
名称	KP.59.999~KP.60.599 STA.120+00~STA.127+00	縮尺 1/1000 11 15
西日本高速道路(株) 九州支社		



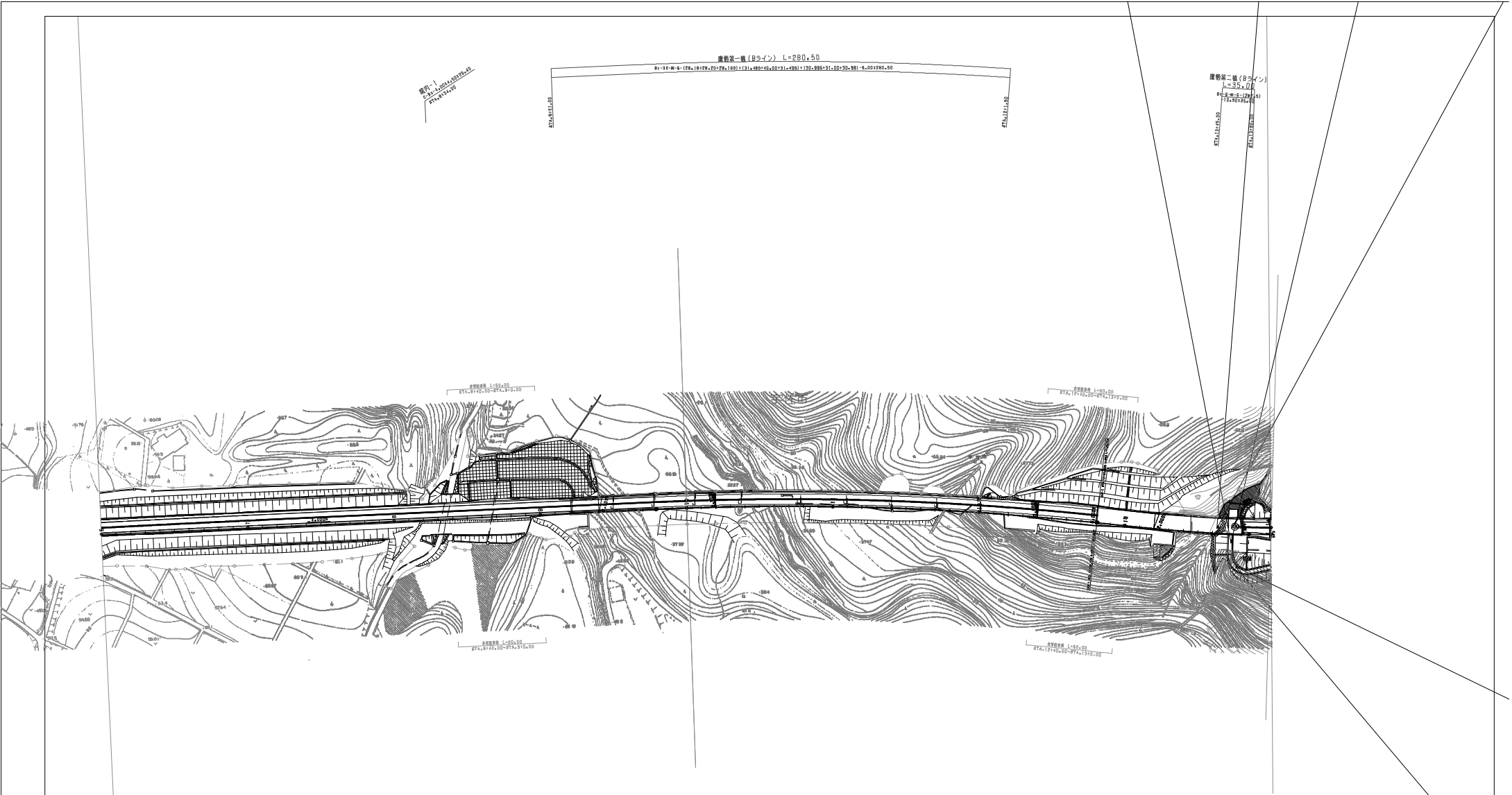
調査年月	調査者
第1回 2016年2月	

東九州自動車道(中津~宇佐)		
工種	管理用平面図	
名称	KP.60.599~KP.61.299 STA.127+00~STA.134+00	縮尺 1/1000
西日本高速道路(株) 九州支社		12/15



図号	年月	概要
第1回	2016年 2月	
第2回	2018年 11月	

東九州自動車道 (中津~宇佐)		—
工種	管理用平面図	—
名称	KP.61.299~KP.61.999 STA.134+00~STA.140+60	縮尺 1/1000 13/15
西日本高速道路 (株) 九州支社		



東九州自動車道 (中津～宇佐)		—	
工種	管理用平面図	—	
名称	KP. 61.119～KP. 61.859	縮尺	1/1000
	STA. 132+20～STA. 139+60		
西日本高速道路 (株) 九州支社			14/15

空中線有線 L=21.75 (L-21.75)

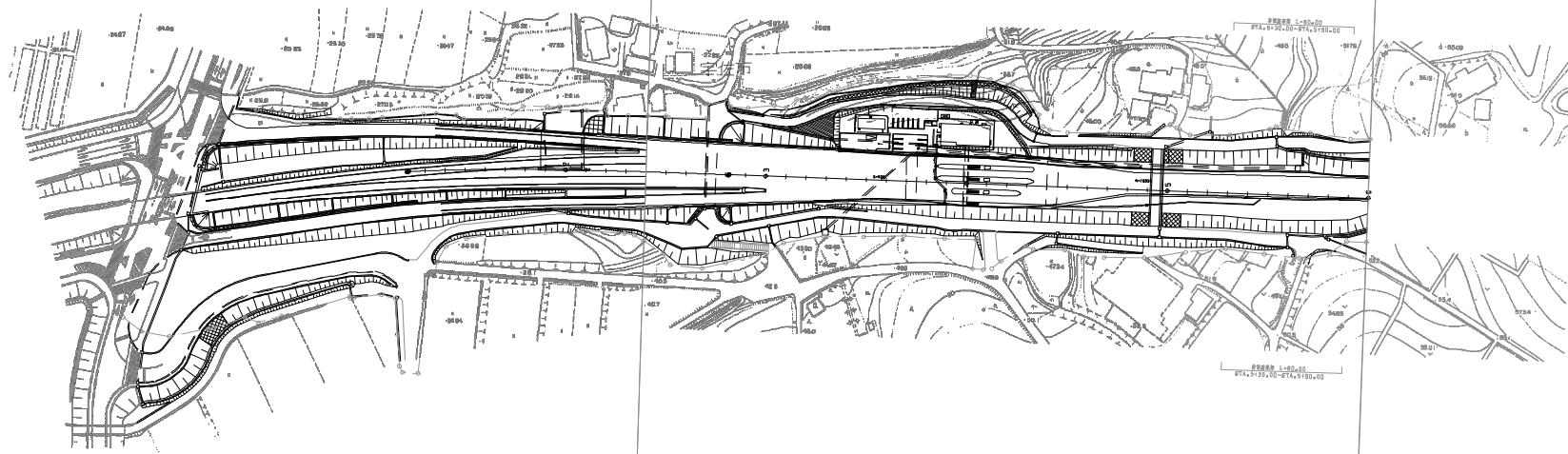
81+674+12.52221+75.0-90121.70



標高 2
P=10.150+10.150
STA.1170.00 LK

1-1 (L=15.00) LK
STA.1190.00

標高 1
P=10.150+10.150
STA.1190.00 LK



調査年月	調査
第1回 2016年2月	

東九州自動車道（中津～宇佐）		—
工種	管理用平面図	—
名称	KP.61.119~KP.61.859	縮尺 1/1000
	STA.132+20~STA.139+60	
西日本高速道路（株）九州支社		