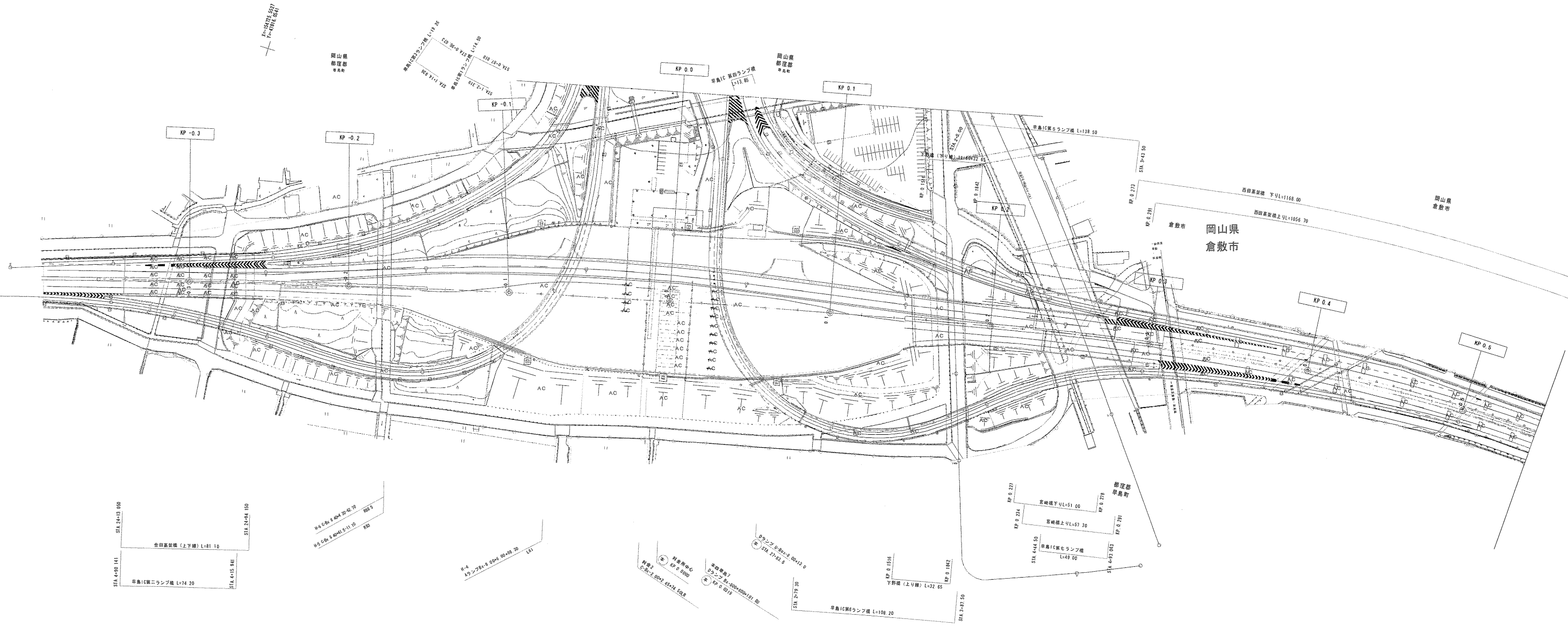


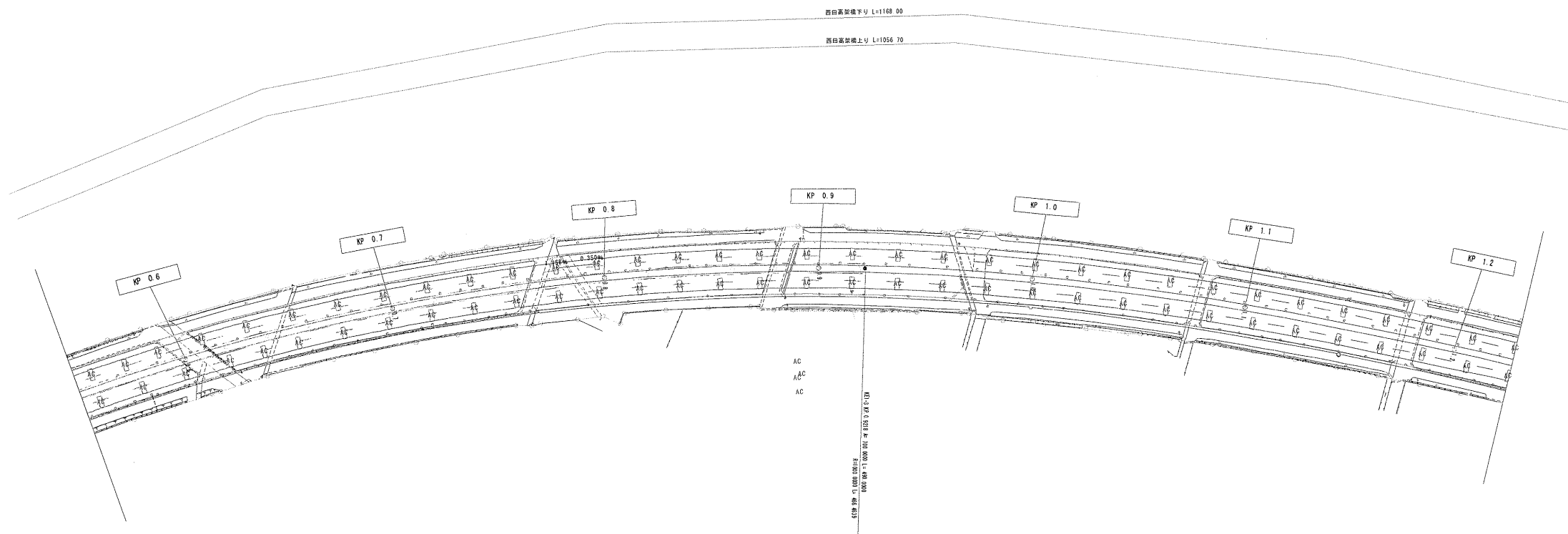
岡山県
都窪郡
早島町



一般国道30号 瀬戸中央自動車道 (早島～水島)			
工種	管理用平面図		
名称	早島インターチェンジ	冊数	1
	KP.-0.3565～KP.0.548	1/1000	17

本州四国連絡高速道路(株)

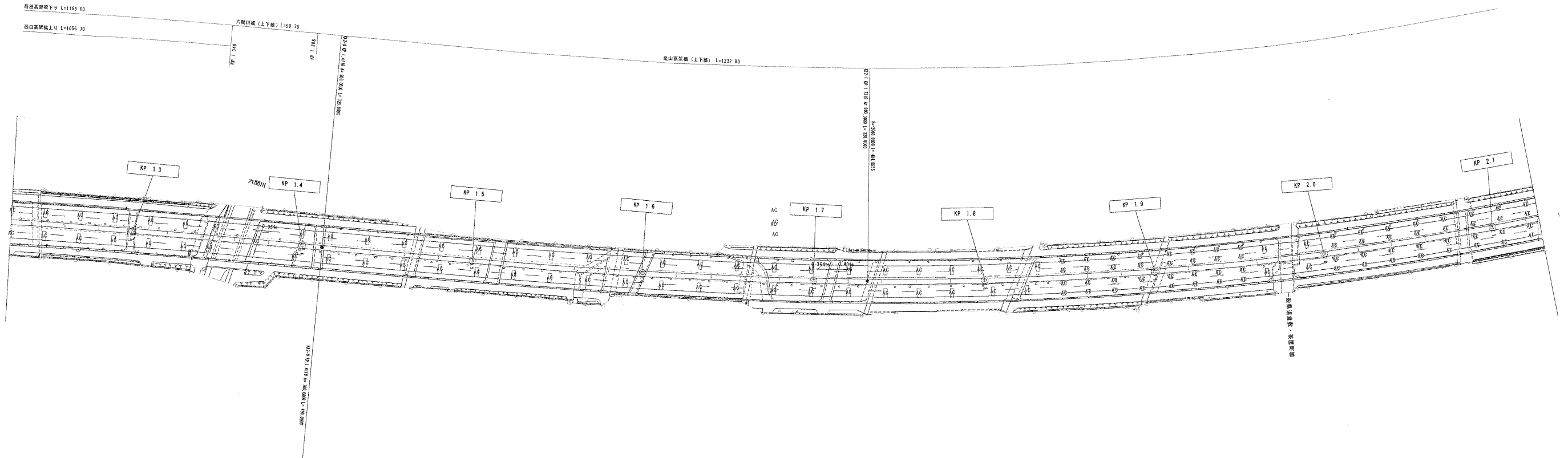
岡山県
倉敷市



調査年月	概要
第1回 2007年3月	
第2回 2008年3月	

一般国道30号 瀬戸中央自動車道 (早島～水島)			
工種	管理用平面図		
名称	KP. 0.548～KP. 1.228	縮尺	4
		1/1000	17

本州四国連絡高速道路(株)

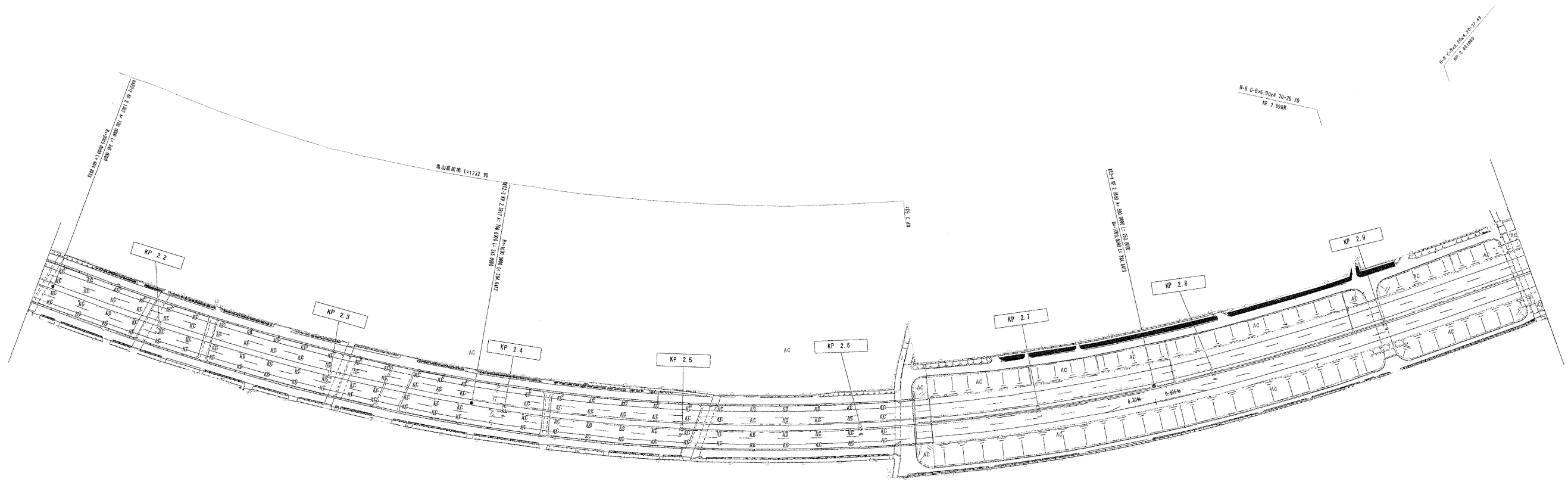


調査年月	概要
第1回 2007年3月	
第2回 2008年3月	

一般国道30号 瀬戸中央自動車道 (早島～水島)			
工種	管理用平面図		
名称	KP. 1.228～KP. 2.128	縮尺	5
		1/1000	17

本州四国連絡高速道路(株)

岡山県
倉敷市

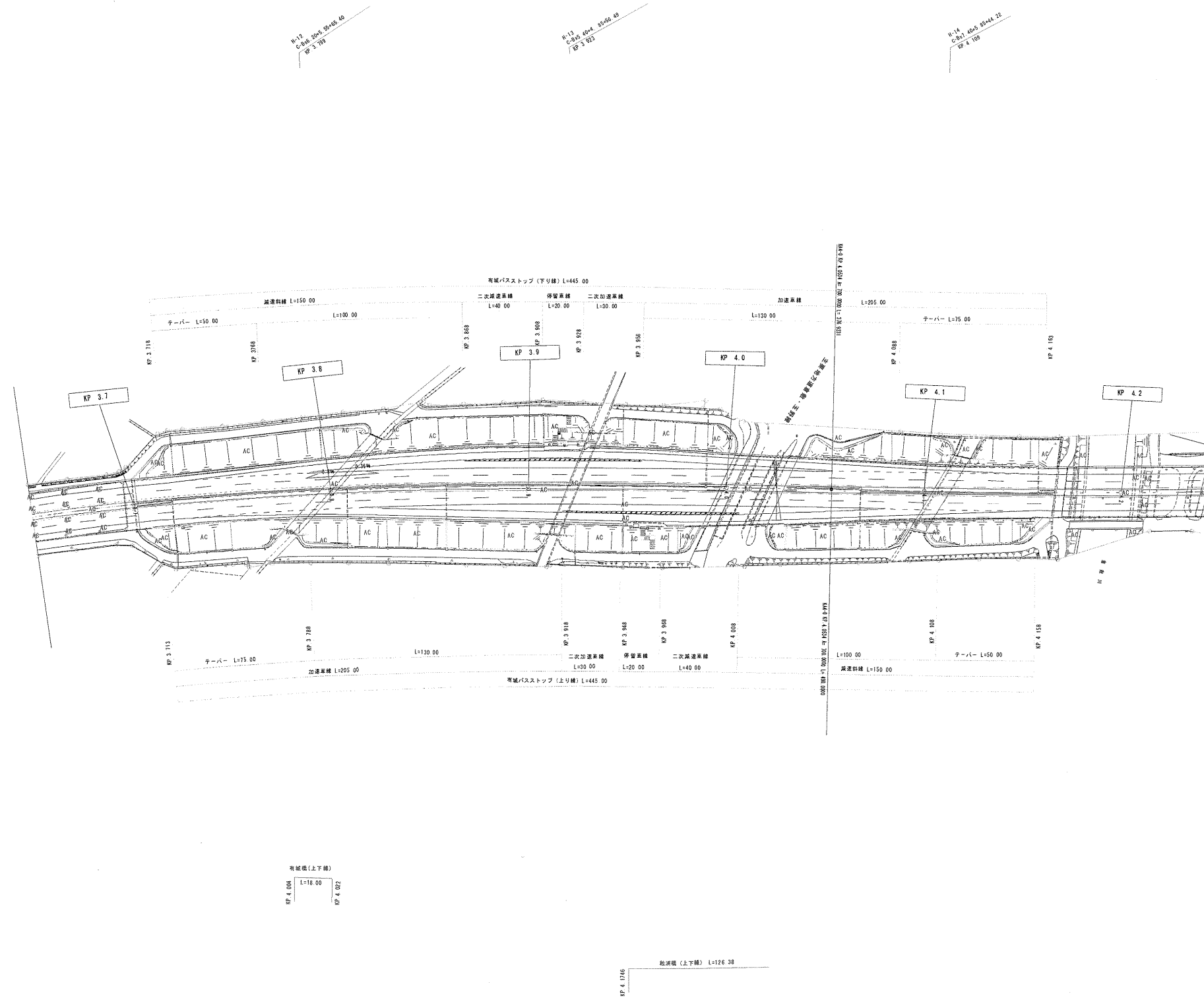


調整年月	摘要
第1回 2007年3月	
第2回 2008年3月	

一般国道30号 瀬戸中央自動車道 (早島～水島)			
工種	管理用平面図		
名称	KP. 2. 128～KP. 2. 988	冊尺	6
		1/1000	17

本州四国連絡高速道路(株)

(本四)瀬戸中央自動車道6

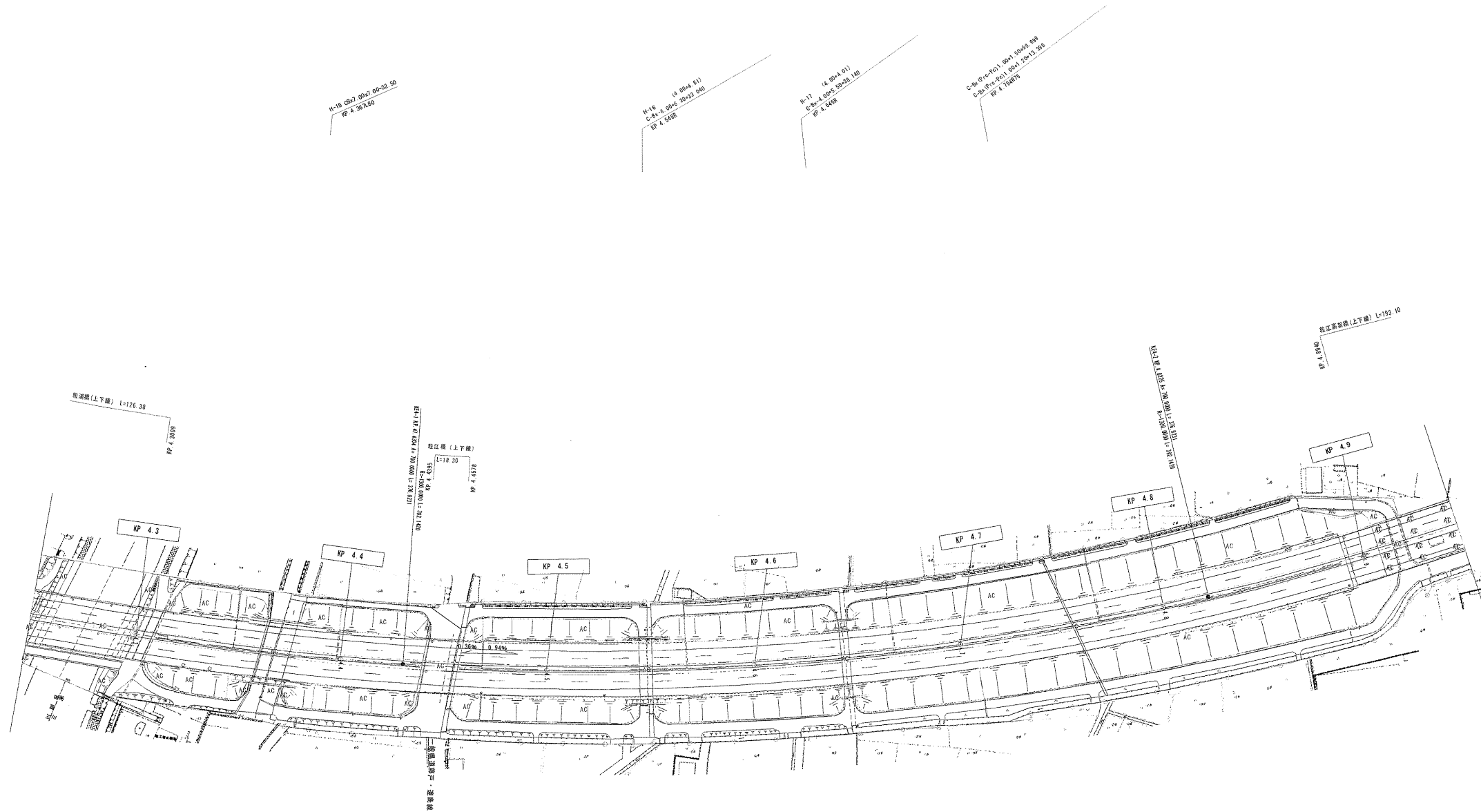


調査年月	概要
第1回 2007年3月	
第2回 2008年3月	

一般国道30号 瀬戸中央自動車道 (早島～水島)			
工種	管理用平面図		
名称	KP. 3. 648～KP. 4. 248	縮尺	8
		1/1000	17

本州四国連絡高速道路(株)

岡山県
倉敷市

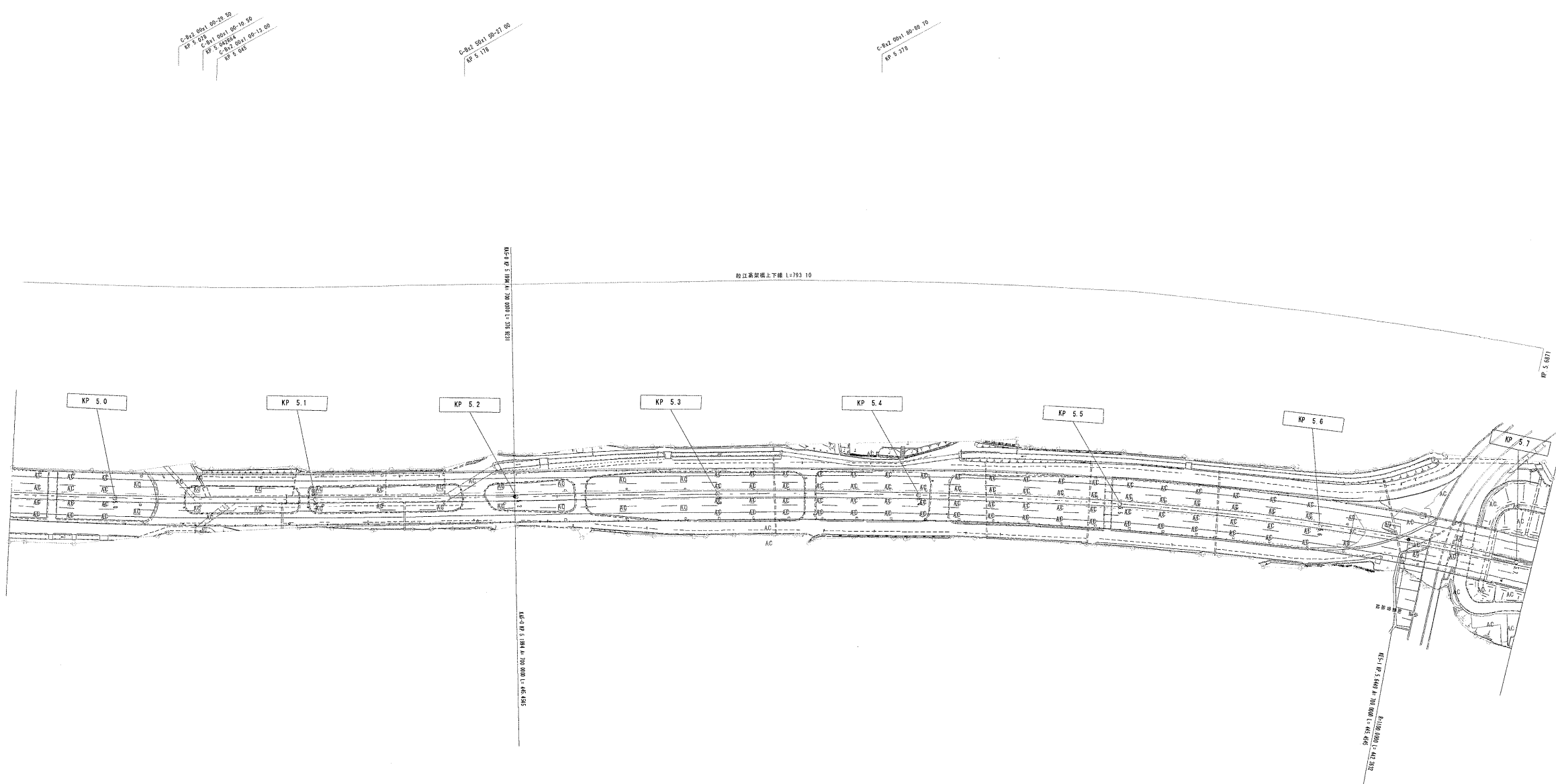


調査年月	摘要
第1回 2007年3月	
第2回 2008年3月	

一般国道30号 瀬戸中央自動車道 (早島～水島)			
工種	管理用平面図		
名称	KP. 4. 248～KP. 4. 948	冊数	9
		1/1000	17

本州四国連絡高速道路(株)

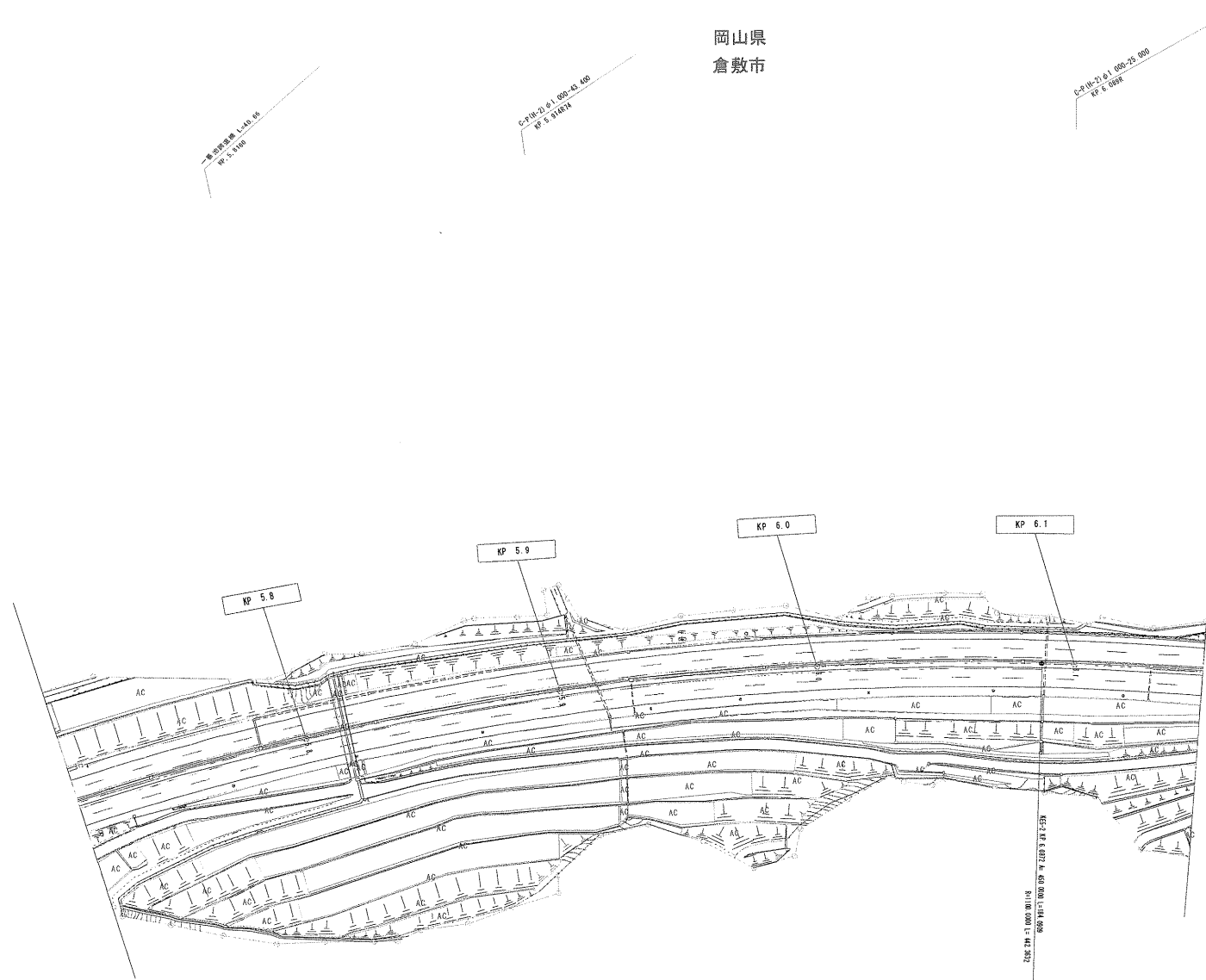
岡山県
倉敷市



一般国道30号 瀬戸中央自動車道 (早島~水島)			
工種	管理用平面図		
名称	KP. 4. 948~KP. 5. 708	縮尺	10
		1/1000	17

本州四国連絡高速道路(株)

岡山県
倉敷市

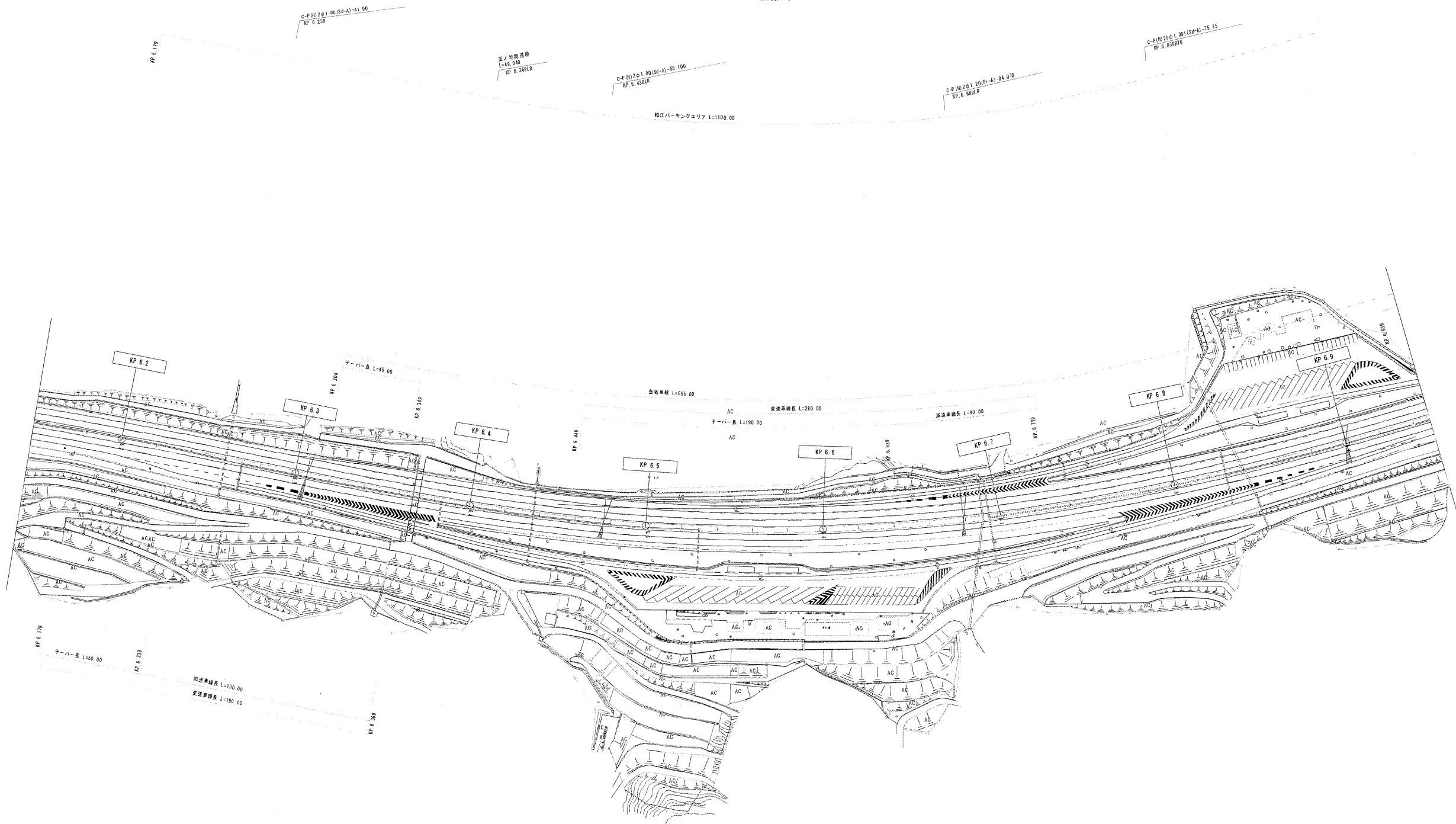


調査年月	概要
第1回 2007年3月	
第2回 2008年3月	

一般国道30号 瀬戸中央自動車道 (早島~水島)			
工種	管理用平面図		
名称	KP. 5. 708~KP. 6. 149	縮尺	11
		1/1000	17

本州四国連絡高速道路(株)

岡山県
倉敷市



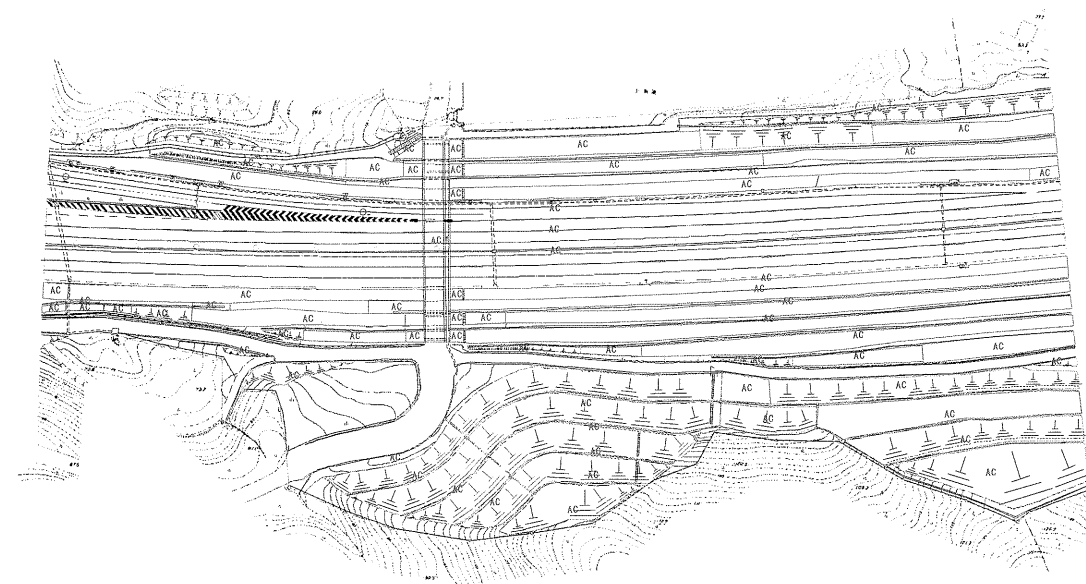
調査年月	概要
第1回 2007年3月	
第2回 2008年3月	

一般国道30号 瀬戸中央自動車道 (早島～水島)			
工種	管理用平面図		
名称	粒江パーキング	冊数	12
	KP. 6. 149～KP. 6. 949	1/1000	17

本州四国連絡高速道路(株)

岡山県
倉敷市

粒江パーキングエリア L=1100.00



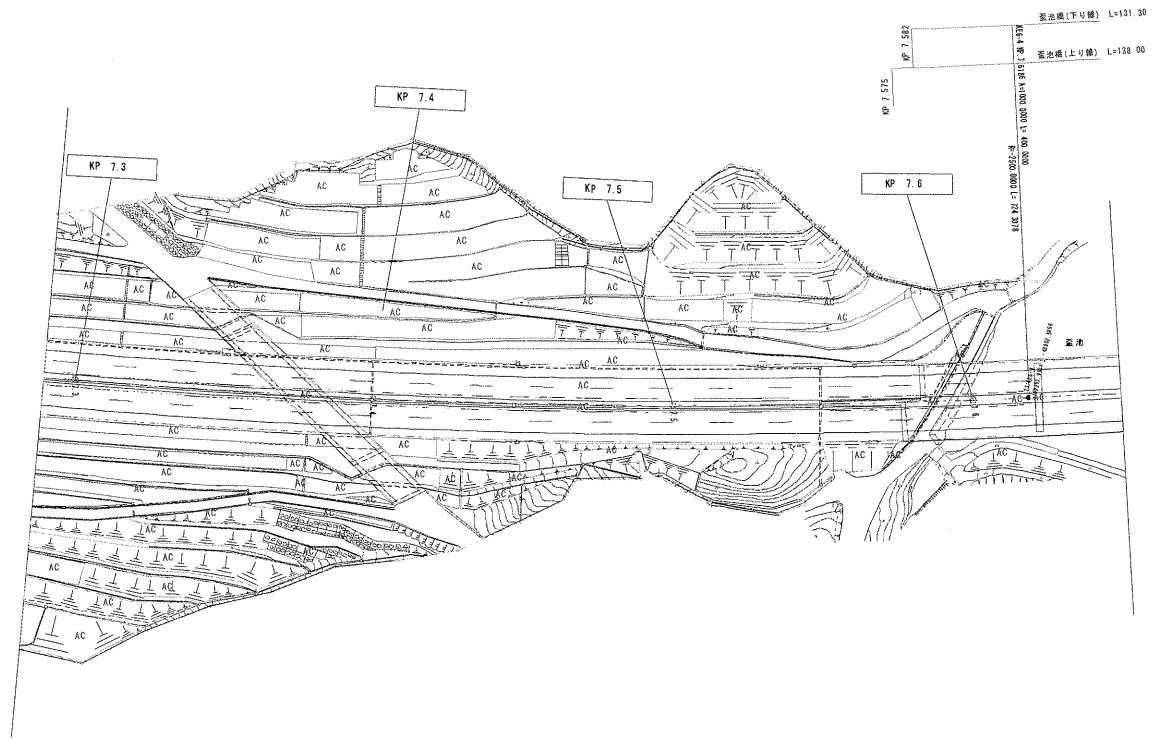
調査年月	概要
第1回 2007年3月	
第2回 2008年3月	

一般国道30号 瀬戸中央自動車道 (早島～水島)			
工種	管理用平面図		
名称	粒江パーキング	縮尺	13
	KP. 6.949～KP. 7.289	1/1000	17

本州四国連絡高速道路(株)

管理用図
KP 7.316

岡山県
倉敷市

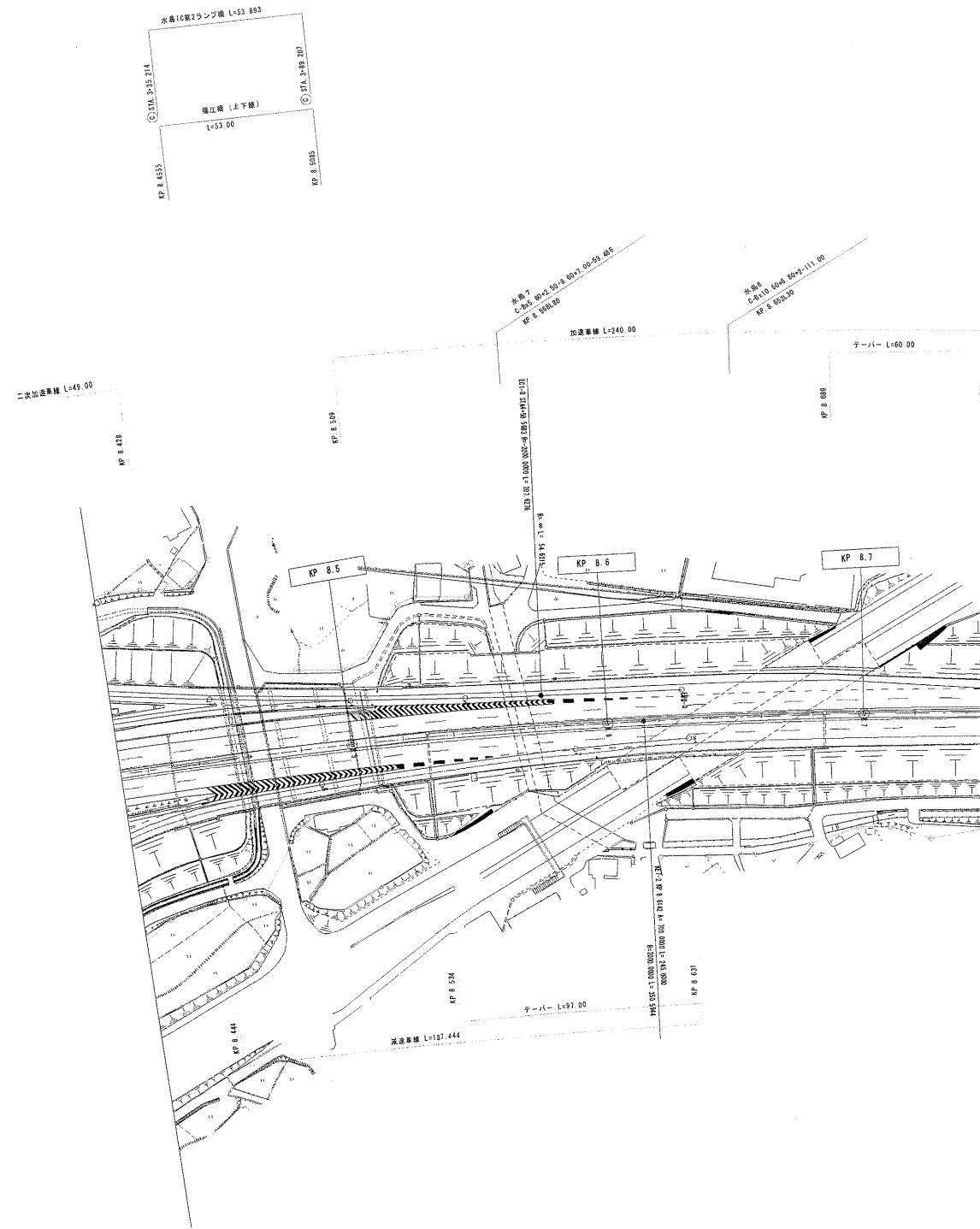


調査年月	概要
第1回 2007年3月	
第2回 2008年3月	

一般国道30号 瀬戸中央自動車道 (早島~水島)			
工種	管理用平面図		
名称	KP. 7. 289~KP. 7. 649	縮尺	14
		1/1000	17

本州四国連絡高速道路(株)

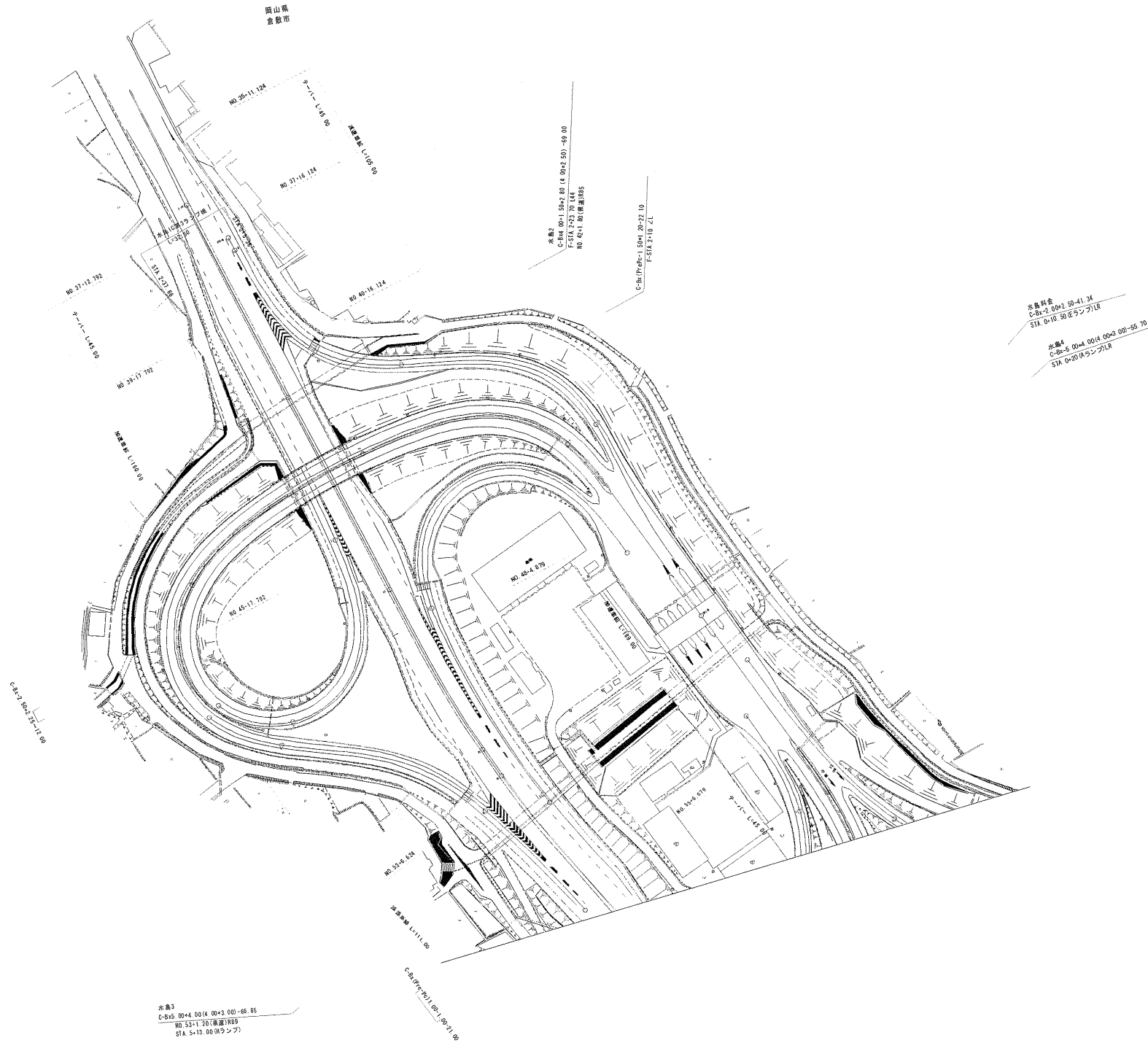
岡山県
倉敷市



調査年月	換算
第1回 2007年3月	

一般国道30号 瀬戸中央自動車道 (早島～水島)			
工種	管理用平面図		
名称	水島インターチェンジ KP. 8. 409～KP. 8. 749	縮尺	16
		1/1000	17

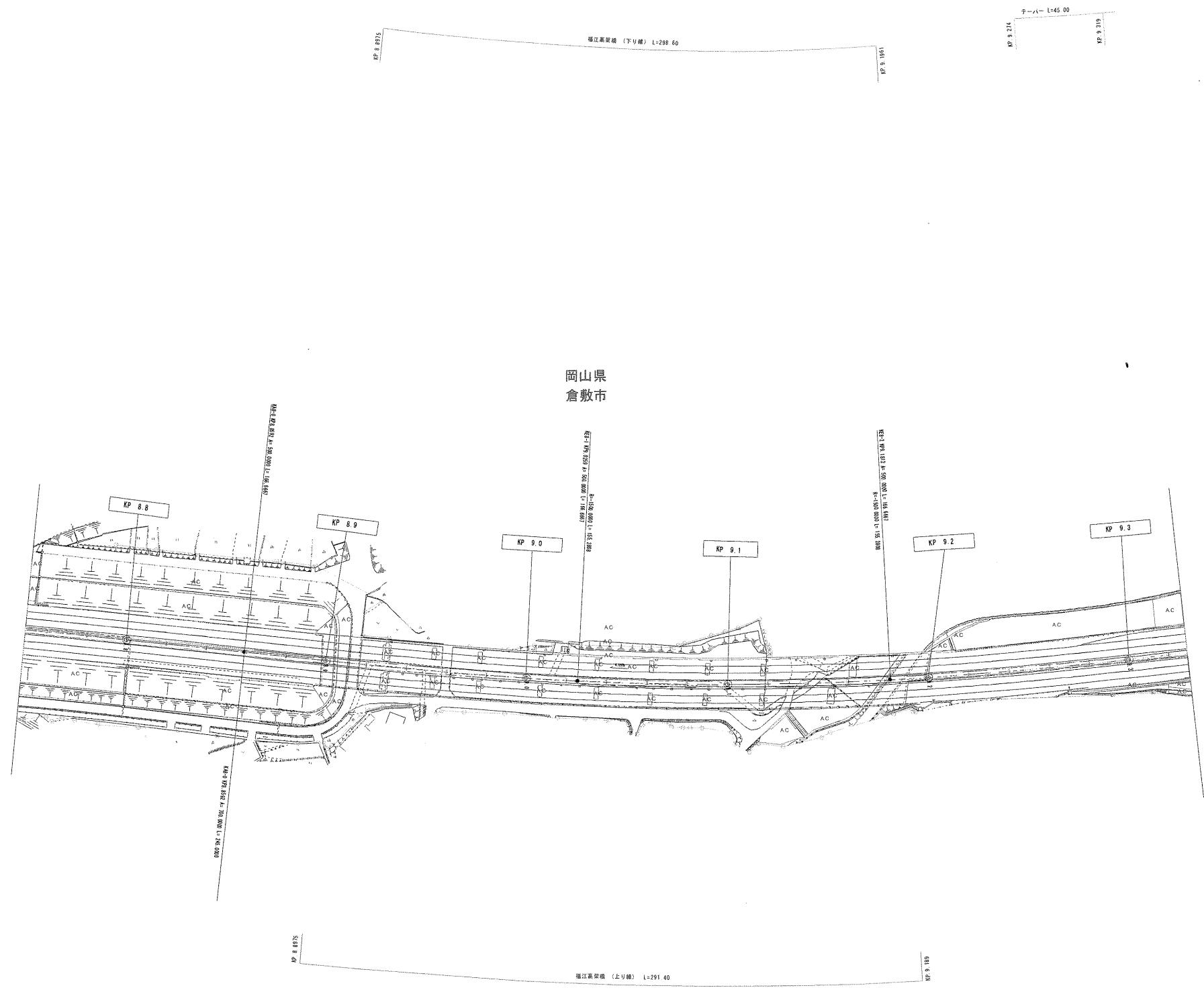
岡山県
倉敷市



調査年月	換算
第1回 2007年3月	

一般国道30号 瀬戸中央自動車道 (早島～水島)			
工種	管理用平面図		
名称	水島インターチェンジ	冊尺	17
		1/1000	17

本州四国連絡高速道路(株)



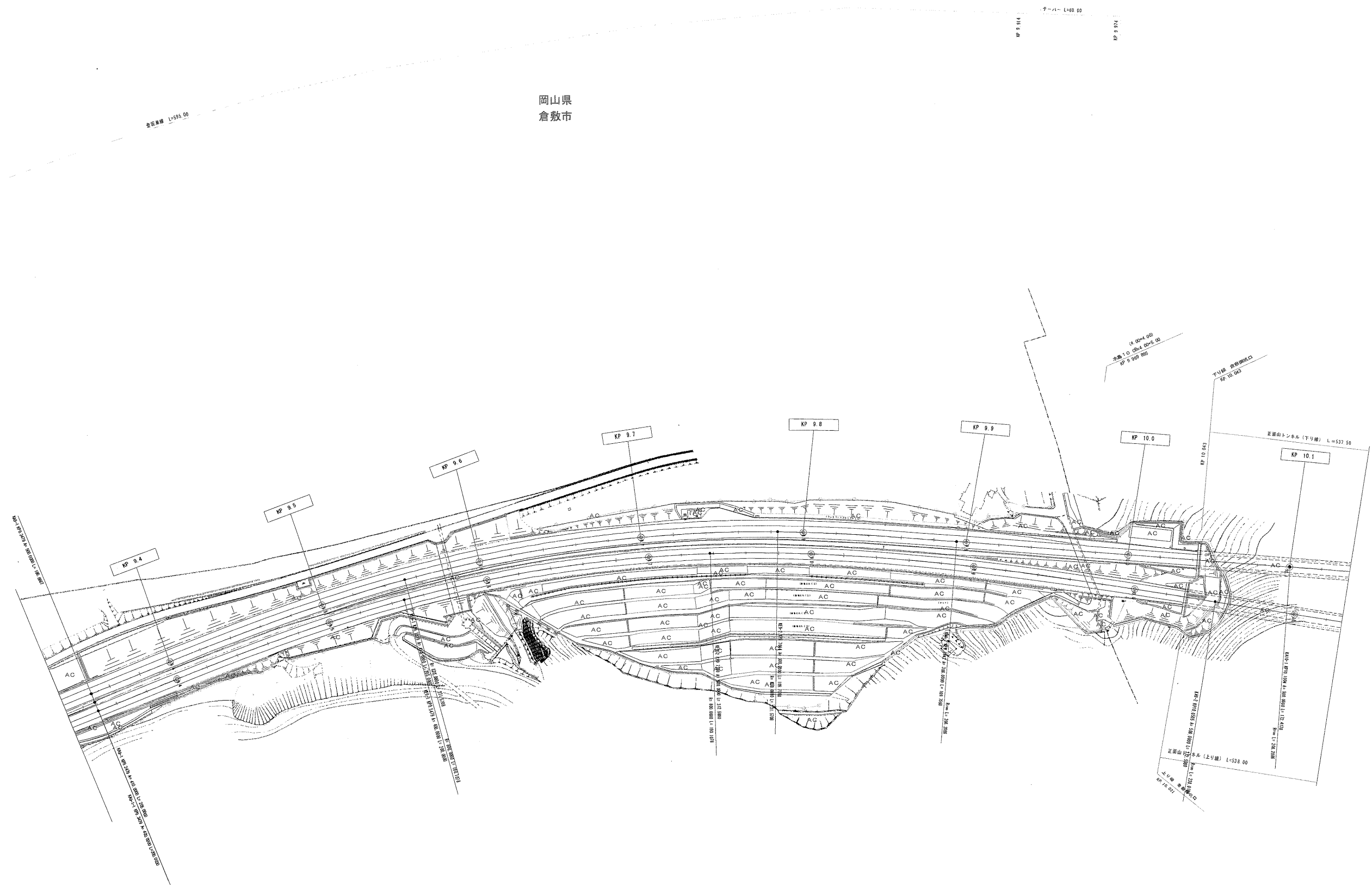
C-80u (Pre-PC) 2 50-2 90(A)-14 03

調査年月	概要
第1回 2007年3月	
第2回 2008年3月	

一般国道30号 瀬戸中央自動車道 (水島～児島)			
工程	管理用平面図		
名称	KP. 8. 749～KP. 9. 329	縮尺	1
		1/1000	16

本州四国連絡高速道路(株)

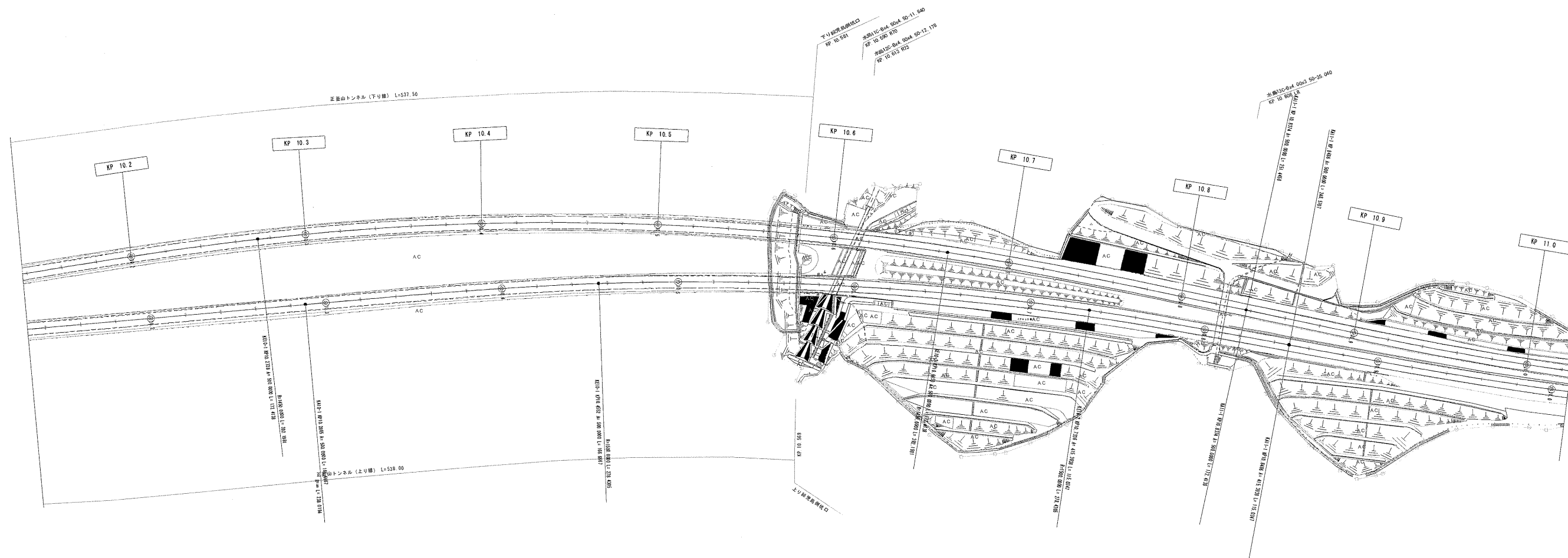
岡山県
倉敷市



調査年月	概要
第1回 2007年3月	
第2回 2008年3月	

一般国道30号 瀬戸中央自動車道 (水島～児島)		
工種	管理用平面図	
名称	縮尺	2
	1/1000	16

岡山県
倉敷市



一般国道30号 瀬戸中央自動車道 (水島～児島)			
工種	管理用平面図		
名称	区間	3	
	1/1000	16	

本州四国連絡高速道路(株)

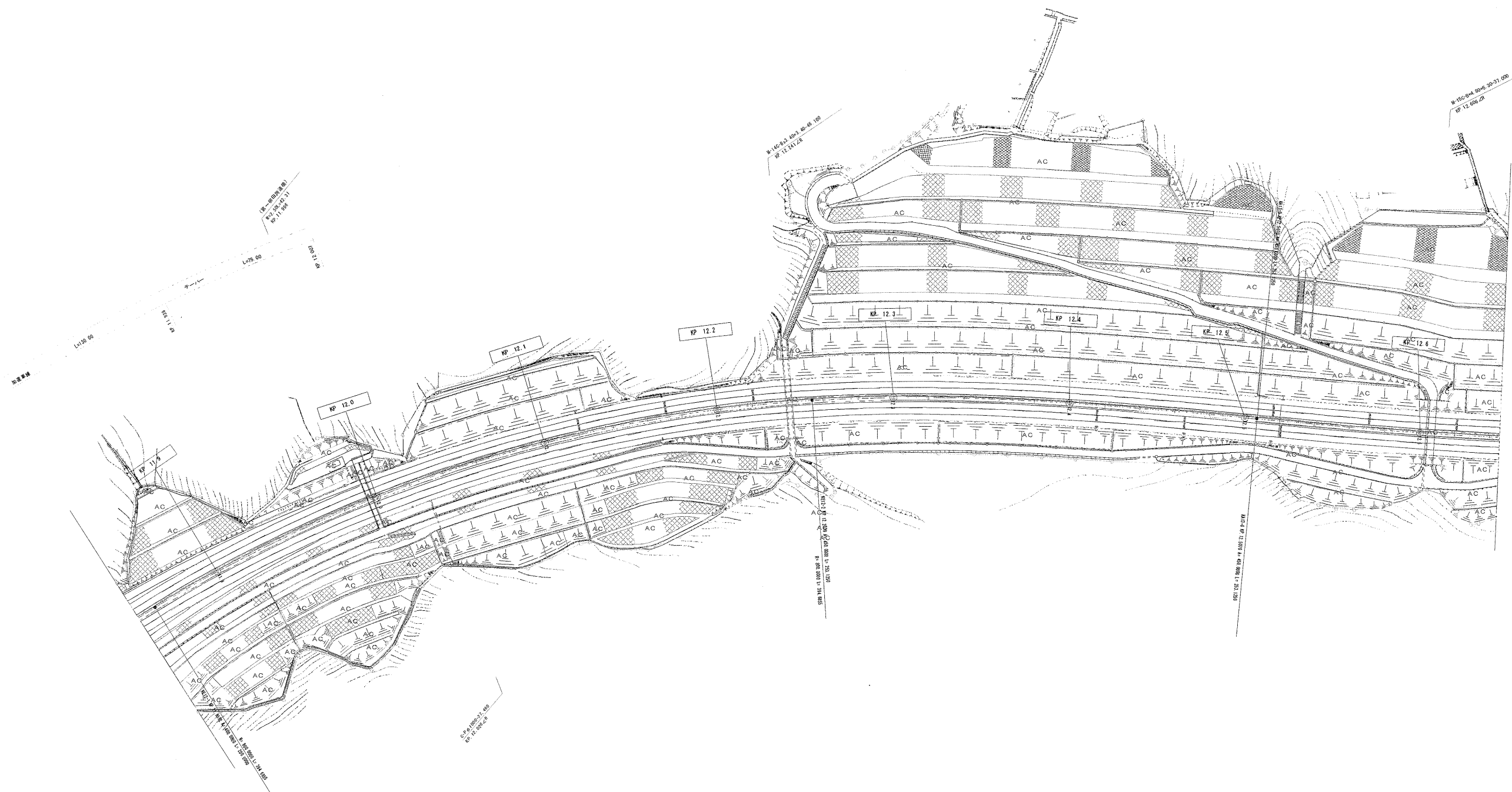


調査年月	概要
第1回 2007年3月	
第2回 2008年3月	

一般国道30号 瀬戸中央自動車道 (水島～児島)		
工種	管理用平面図	
名称	図尺	4
	1/1000	16

本州四国連絡高速道路(株)

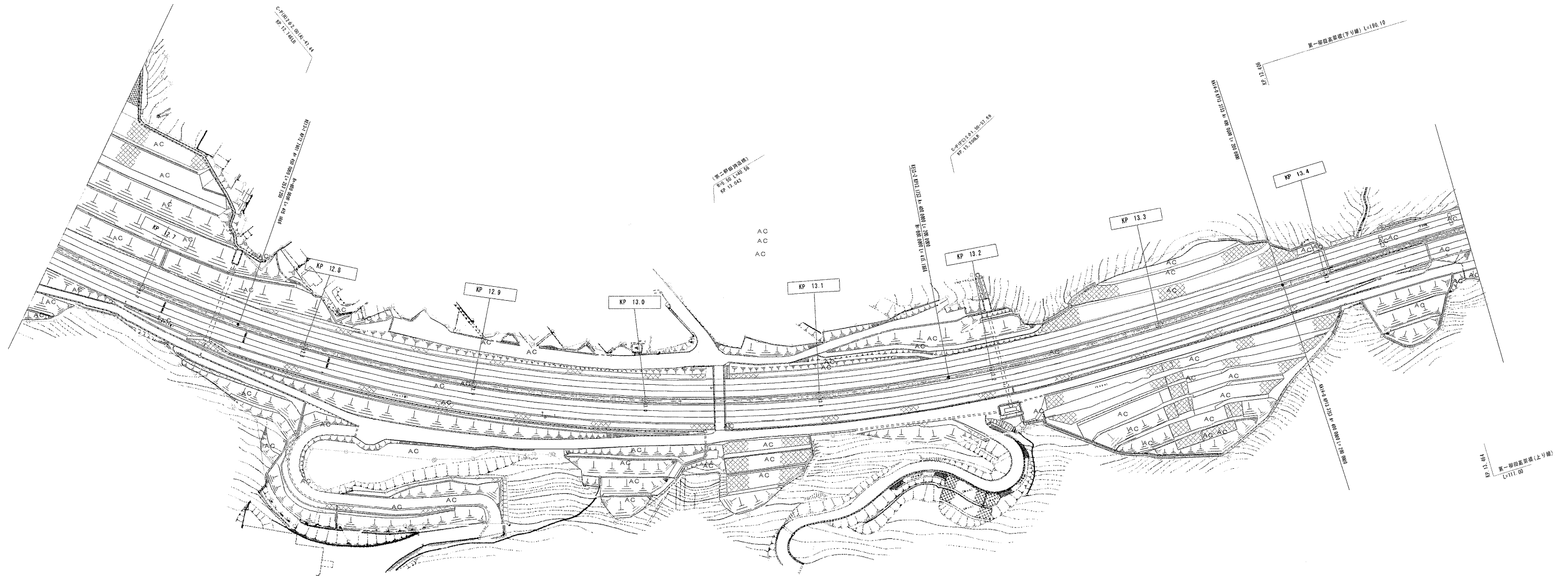
岡山県
倉敷市



調査年月	概要
第1回 2007年3月	
第2回 2008年3月	

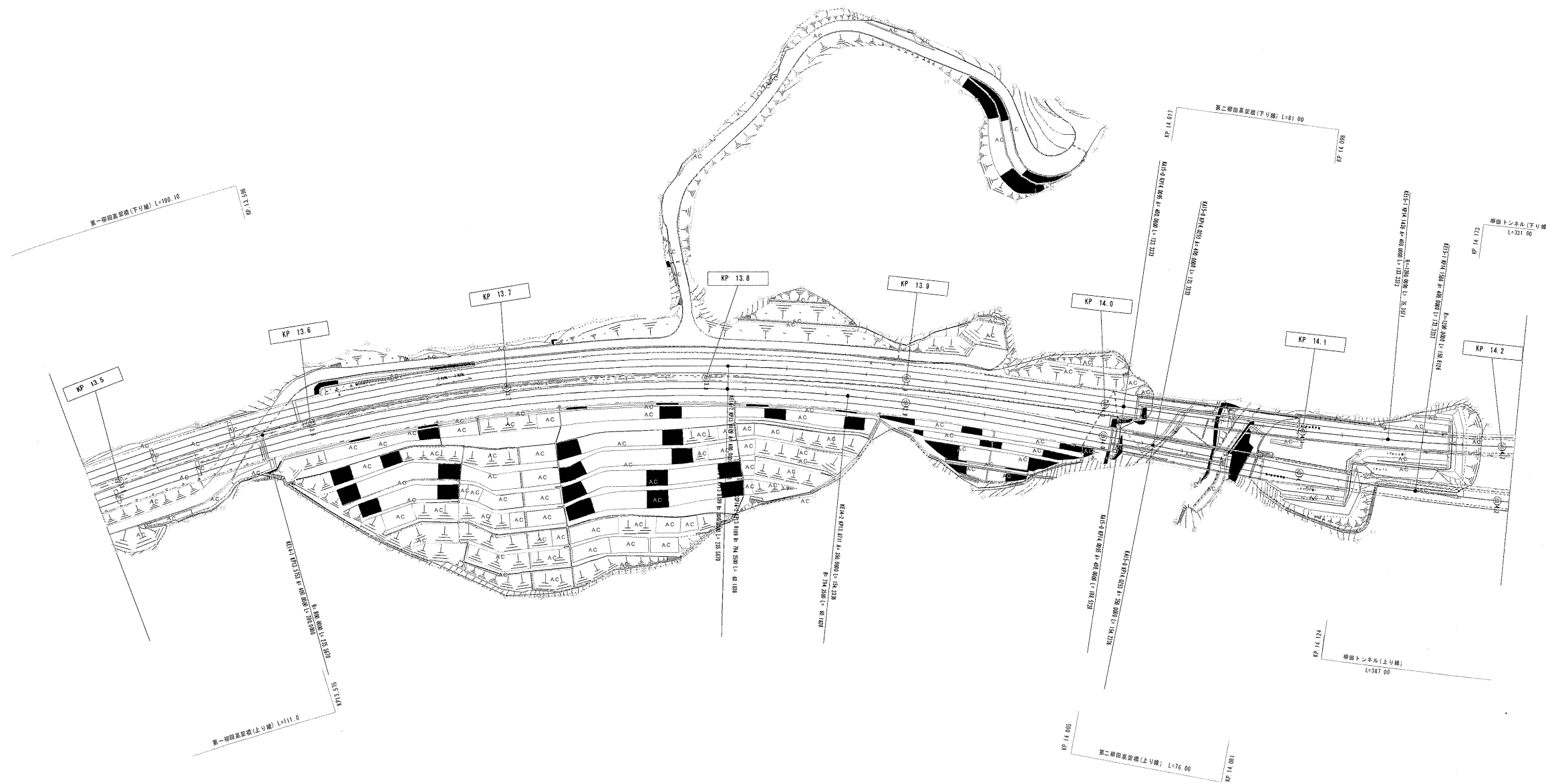
一般国道30号 瀬戸中央自動車道 (水島～児島)			
工種	管理用平面図		
名称	KP.11.848～KP.12.646	縮尺	5
		1/1000	16

(本四)瀬戸中央自動車道22



調査年月	摘要
第1回 2007年3月	
第2回 2008年3月	

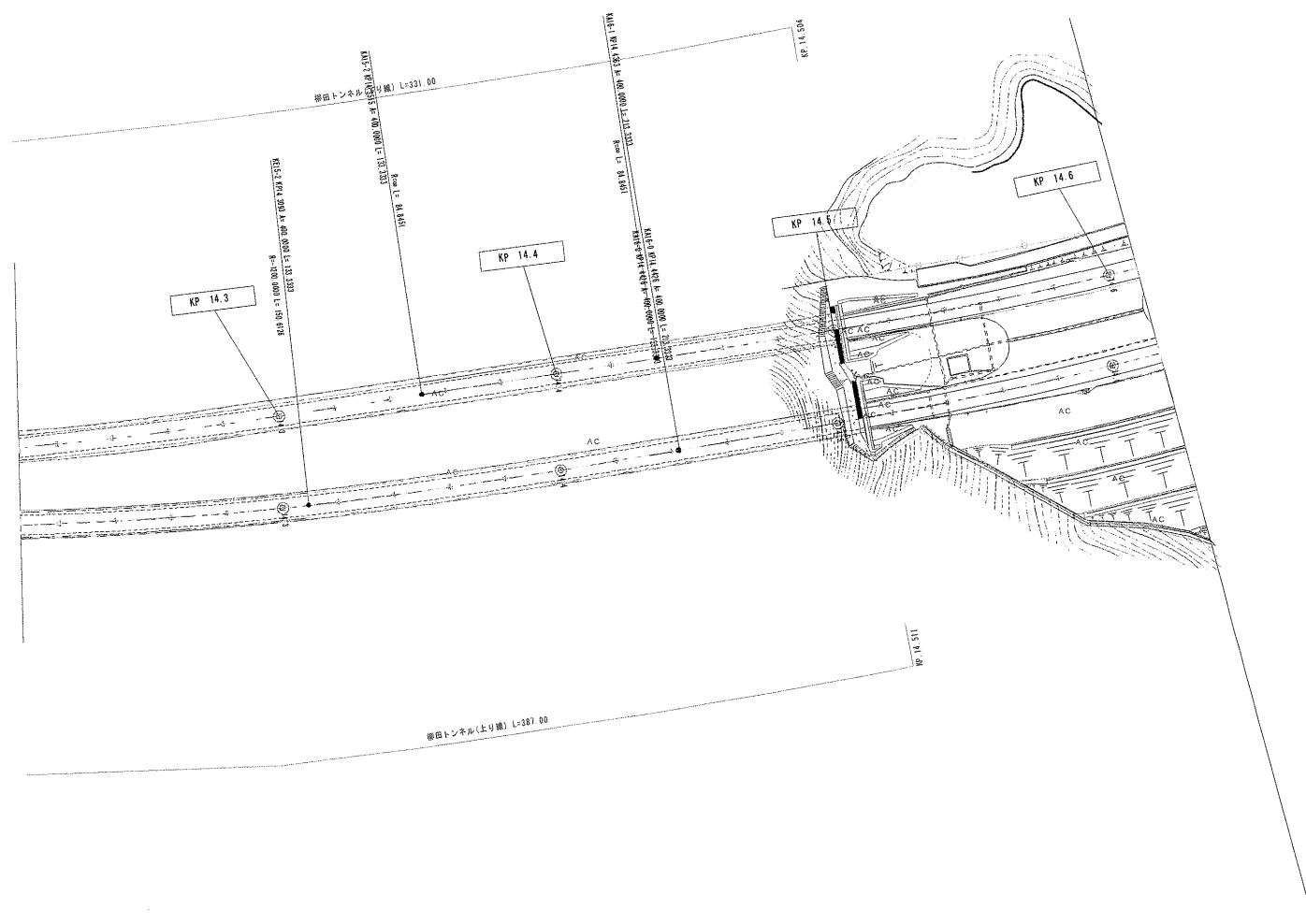
一般国道30号 瀬戸中央自動車道 (水島～児島)			
工種	管理用平面図		
名称	縮尺	6	
	KP.12.646~KP.13.486	1/1000	16



調査年月	概要
第1回 2007年3月	
第2回 2008年3月	

一般国道30号 瀬戸中央自動車道 (水島～児島)			
工種	管理用平面図		
名称	KP. 13. 486～KP. 14. 206	縮尺	7
		1/1000	16

本州四国連絡高速道路(株)

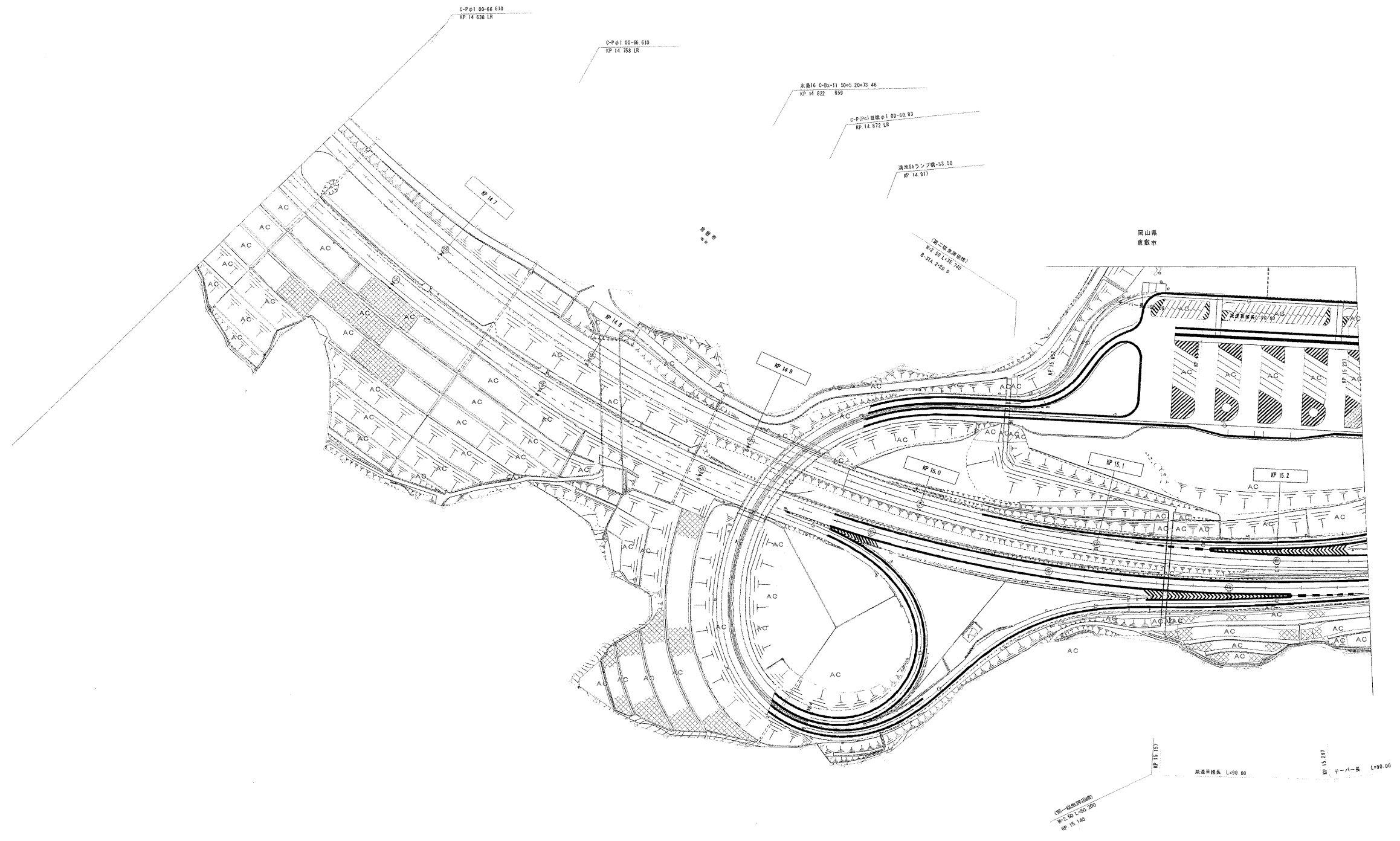


調査年月	概要
第1回 2007年3月	
第2回 2008年3月	

一般国道30号 瀬戸中央自動車道 (水島～児島)			
工種	管理用平面図		
名称	KP. 14. 206～KP. 14. 617	縮尺	8
		1/1000	16

本州四国連絡高速道路(株)

岡山県
倉敷市

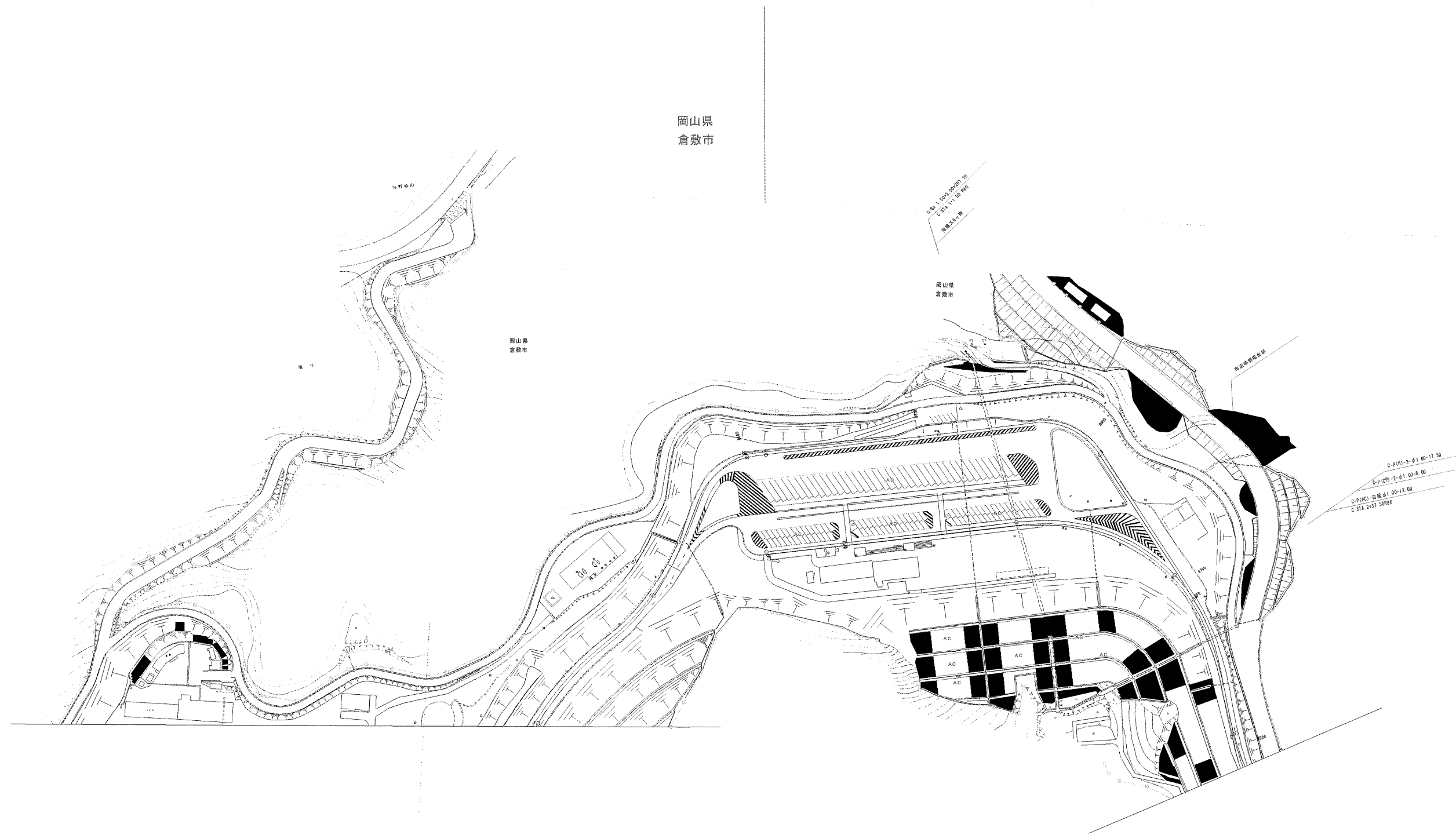


調査年月	摘要
第1回 2007年3月	

一般国道30号 瀬戸中央自動車道 (水島～児島)			
工種	管理用平面図		
名称	湖池SA	幅尺	9
	KP. 14. 617～KP. 15. 277	1/1000	16

本州四国連絡高速道路(株)

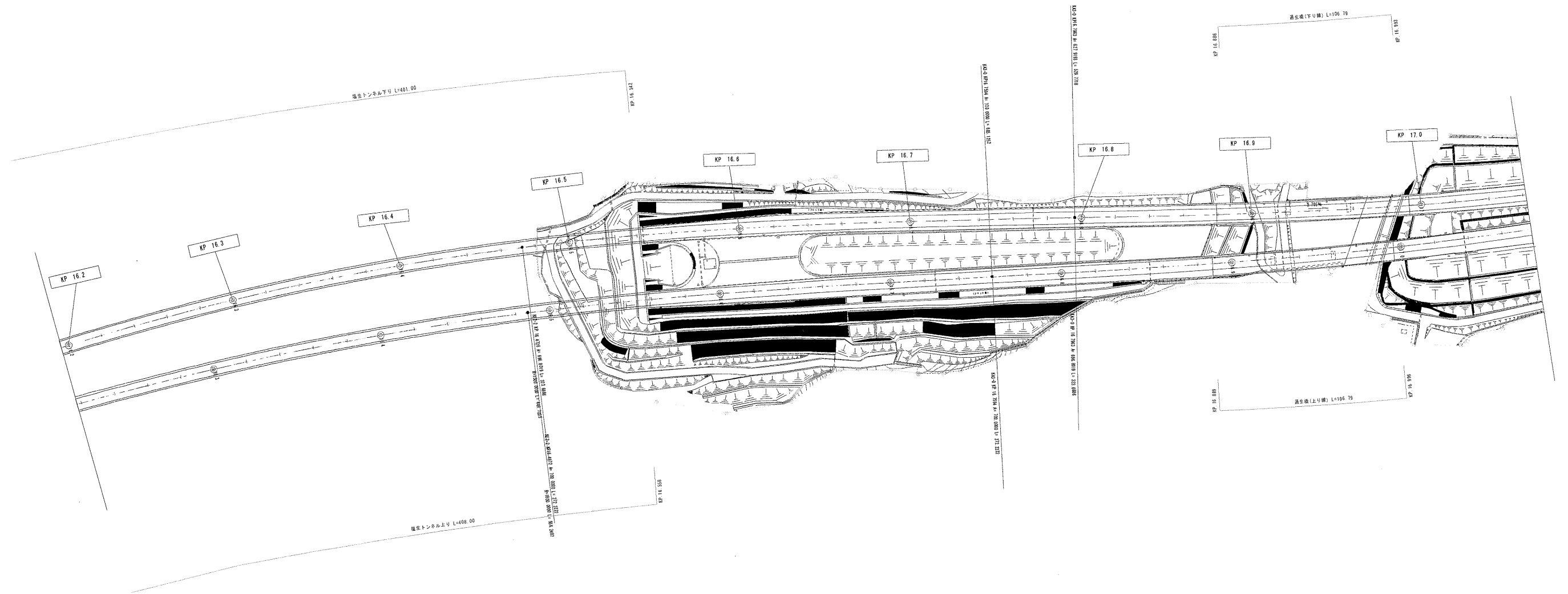
(本四)瀬戸中央自動車道26



調査年月	調査
第1回 2007年3月	

一般国道30号 瀬戸中央自動車道 (水島～児島)			
工種	管理用平面図		
名称	溝池SA	縮尺	11
		1/1000	16

本州四国連絡高速道路(株)

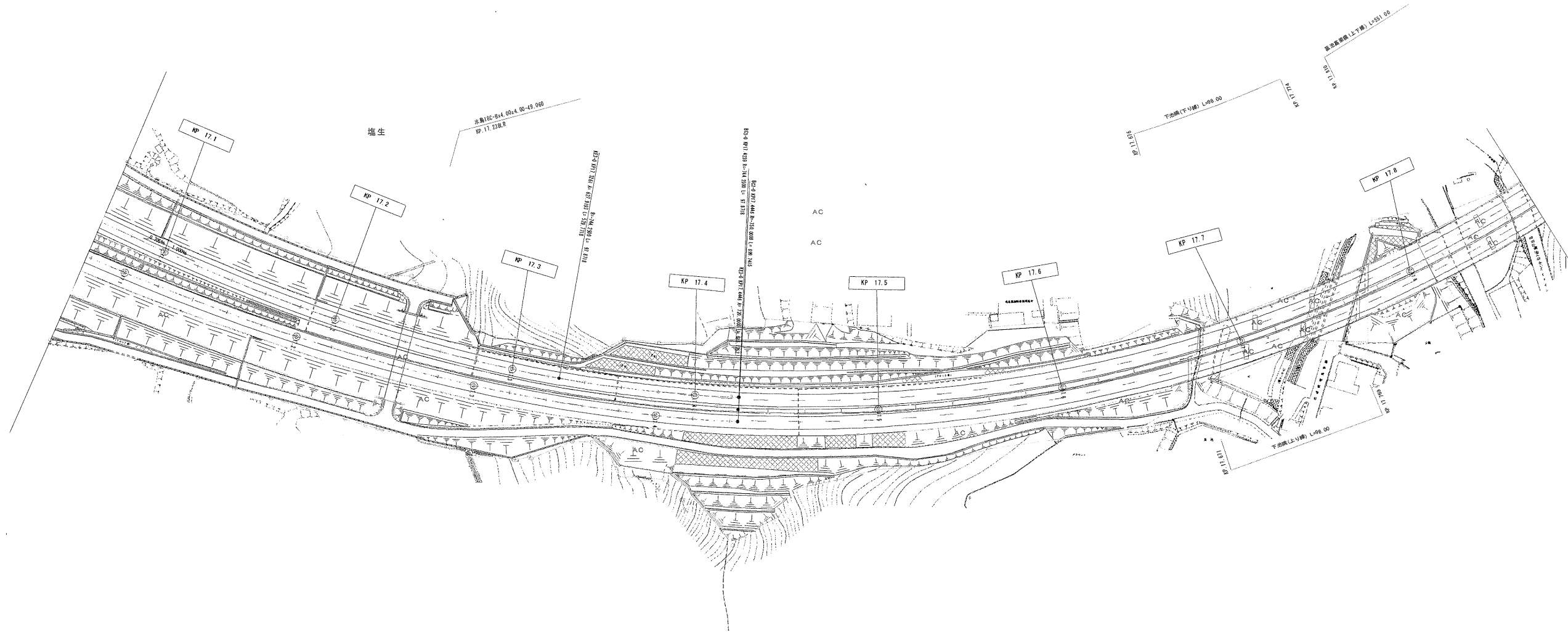


調査年月	摘要
第1回 2007年3月	
第2回 2008年3月	

一般国道30号 瀬戸中央自動車道 (水島～児島)			
工種	管理用平面図		
名称	KP.16.217~KP.17.077	縮尺	12
		1/1000	16

本州四国連絡高速道路(株)

岡山県
倉敷市



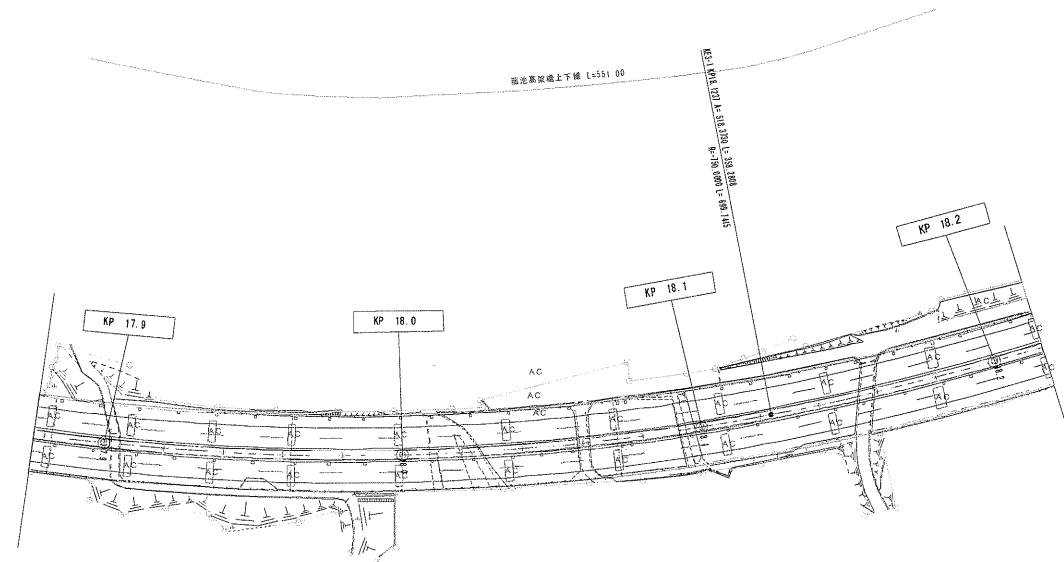
調査年月	概要
第1回 2007年3月	
第2回 2008年3月	

一般国道30号 瀬戸中央自動車道 (水島～児島)			
工種	管理用平面図		
名称	KP. 17. 077~KP. 17. 877	縮尺	13
		1/1000	16

本州四国連絡高速道路(株)

(本四)瀬戸中央自動車道30

岡山県
倉敷市

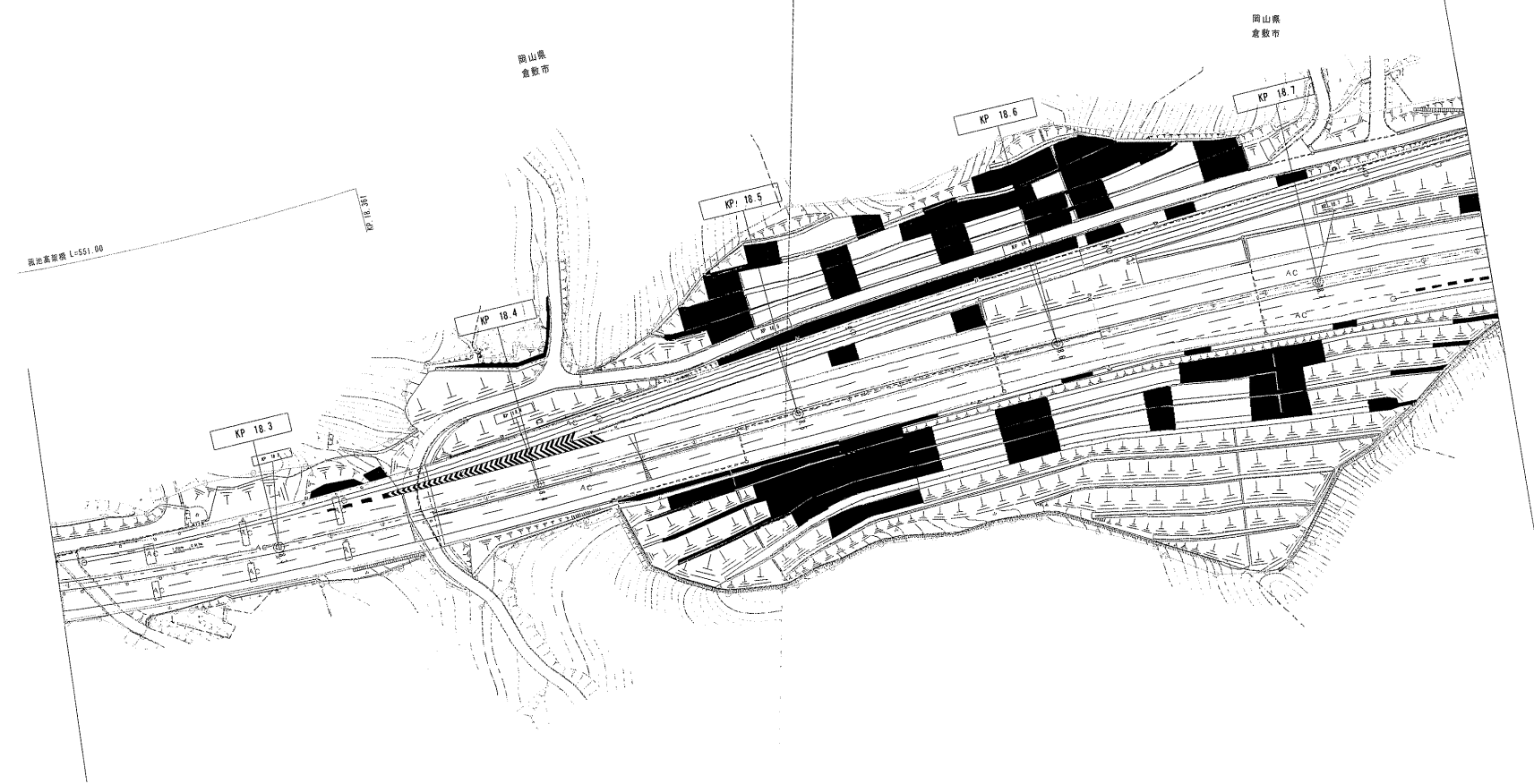


調査年月	概要
第1回 2007年3月	
第2回 2008年3月	

一般国道30号 瀬戸中央自動車道 (水島～児島)			
工種	管理用平面図		
名称	KP. 17. 877~KP. 18. 217	縮尺	14
		1/1000	16

本州四国連絡高速道路(株)

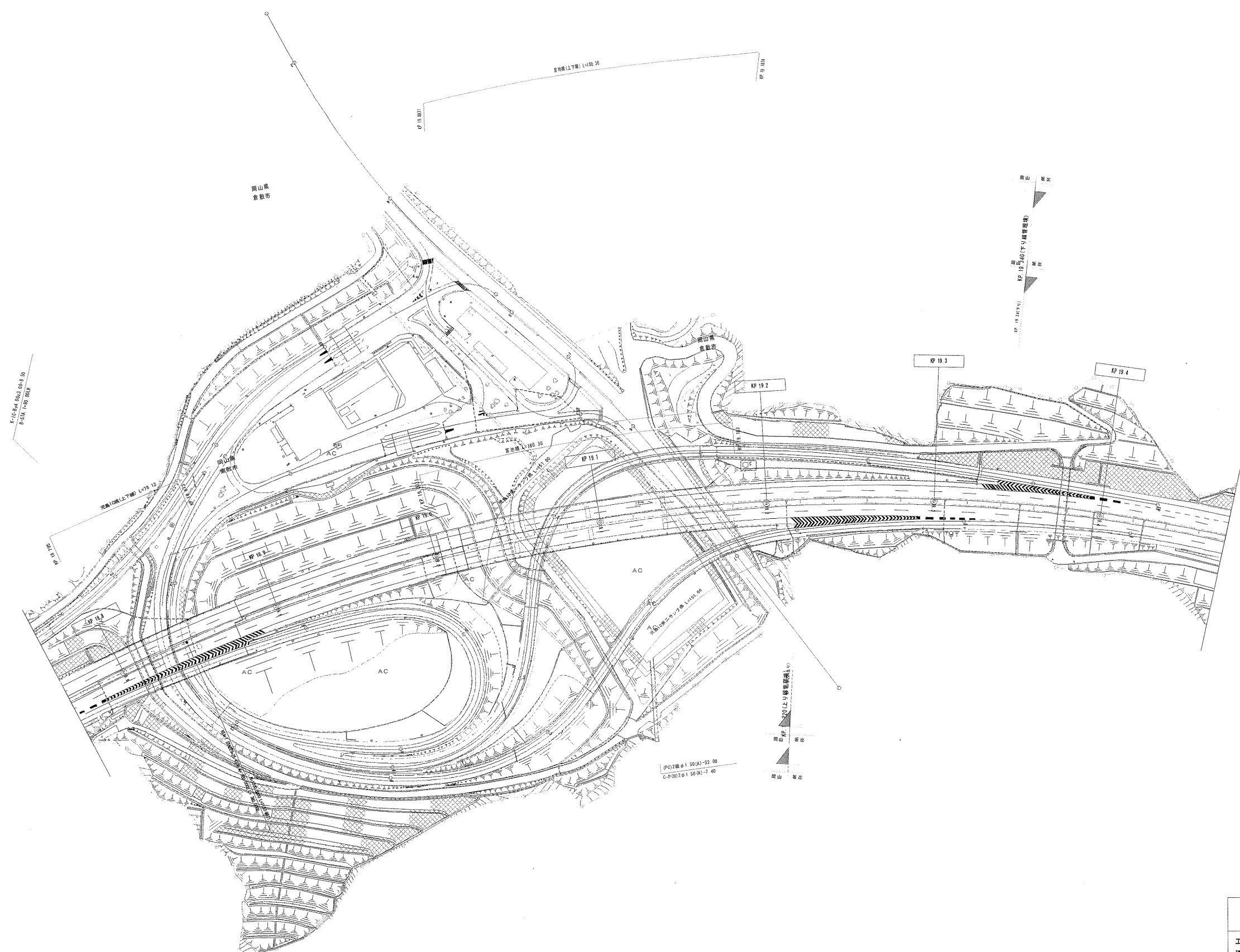
岡山県
倉敷市



調査年月	概要
第1回 2007年3月	

一般国道30号 瀬戸中央自動車道 (水島～児島)			
工種	管理用平面図		
名称	児島インターチェンジ	縮尺	15
	KP. 18. 217～KP. 18. 764	1/1000	16

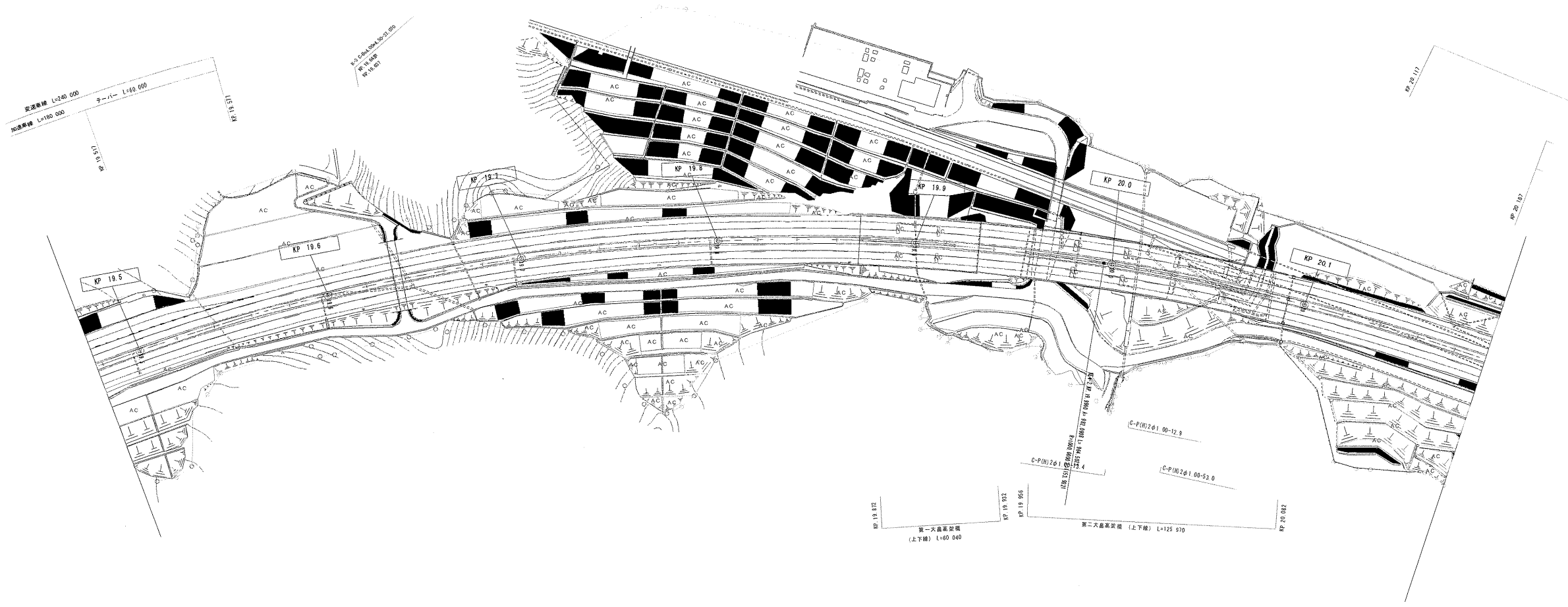
本州四国連絡高速道路(株)



調査年月	概要
第1回 2007年3月	

一般国道30号 瀬戸中央自動車道 (水島～児島)			
工種	管理用平面図		
名称	児島インターチェンジ KP. 18.764～KP. 19.477	縮尺	16
		1/1000	16

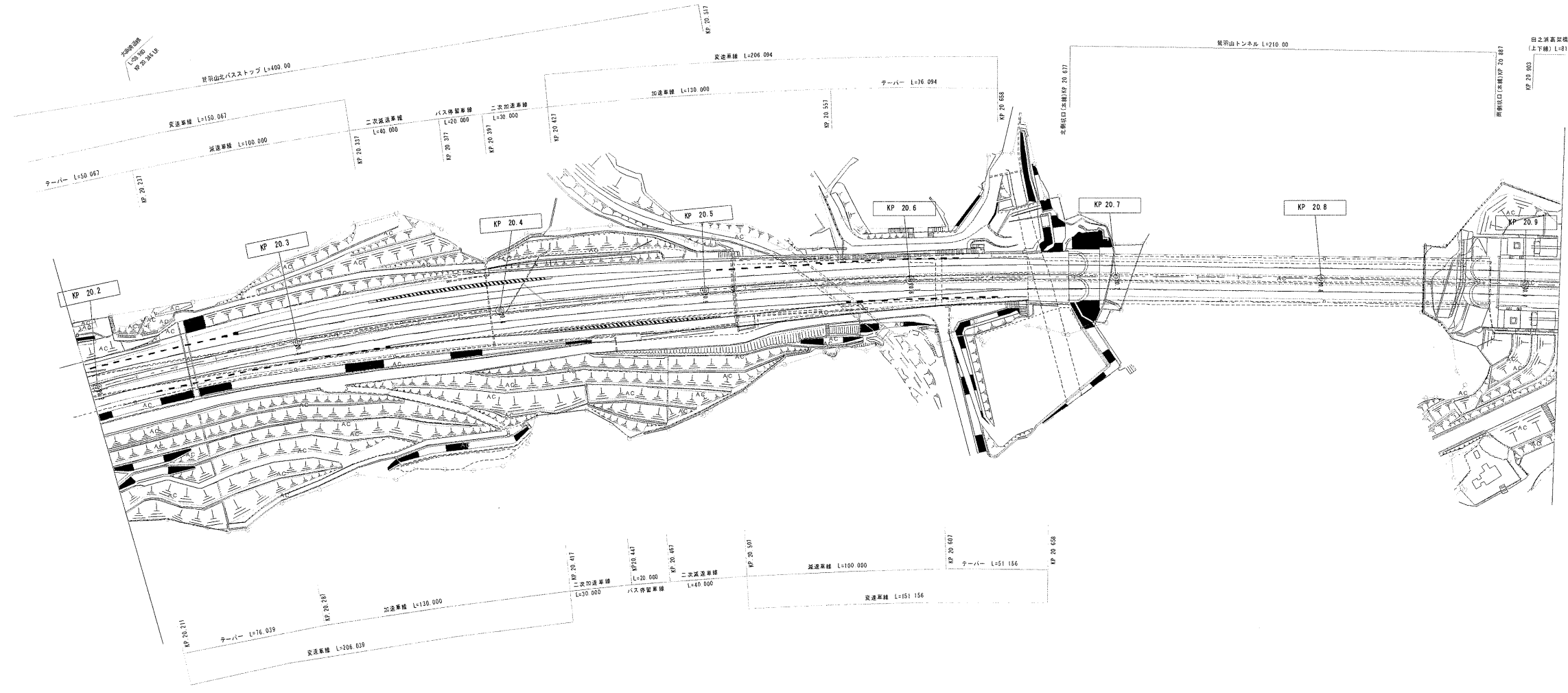
岡山県
倉敷市



一般国道30号 瀬戸中央自動車道 (児島～坂出北)			
工種	管理用平面図		
名称	KP. 19. 477～KP. 20. 197	縮尺	1
		1/1000	23

本州四国連絡高速道路(株)

岡山県
倉敷市



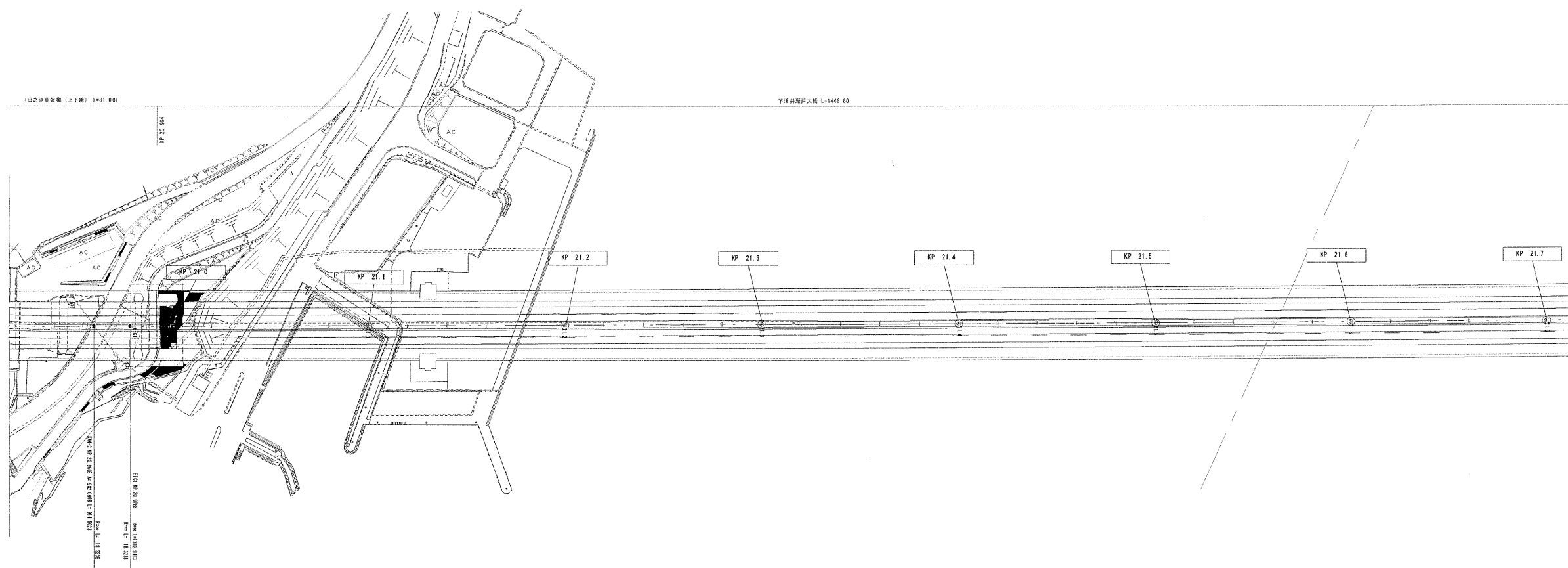
調査年月	摘要
第1回 2007年3月	
第2回 2008年3月	

一般国道30号 瀬戸中央自動車道 (児島～坂出北)			
工種	管理用平面図		
名称	KP.20.197～KP.20.917	縮尺	2
		1/1000	23

本州四国連絡高速道路(株)

岡山県
倉敷市

香川県
坂出市

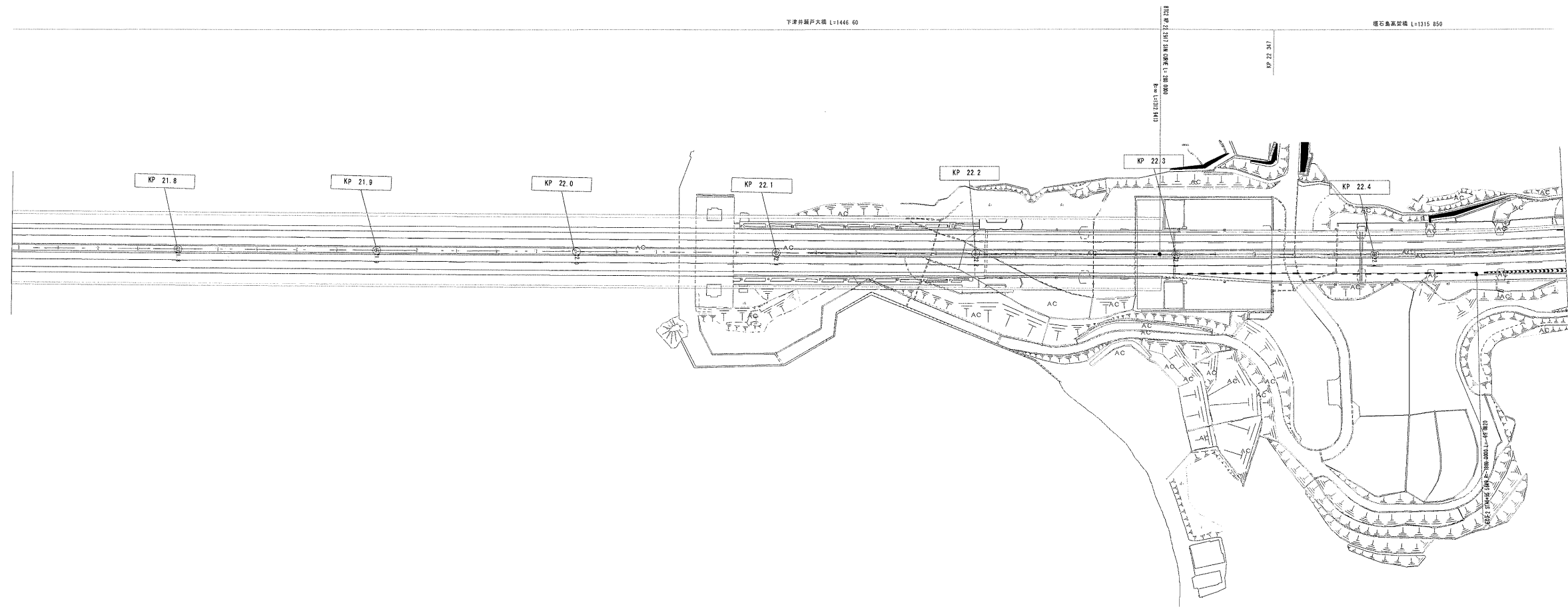


調整年月	摘要
第1回 2007年3月	
第2回 2008年3月	

一般国道30号 瀬戸中央自動車道 (児島～坂出北)			
工種	管理用平面図		
名称	KP. 20. 917～KP. 21. 716	縮尺	3
		1/1000	23

本州四国連絡高速道路(株)

香川県
坂出市
櫃石島

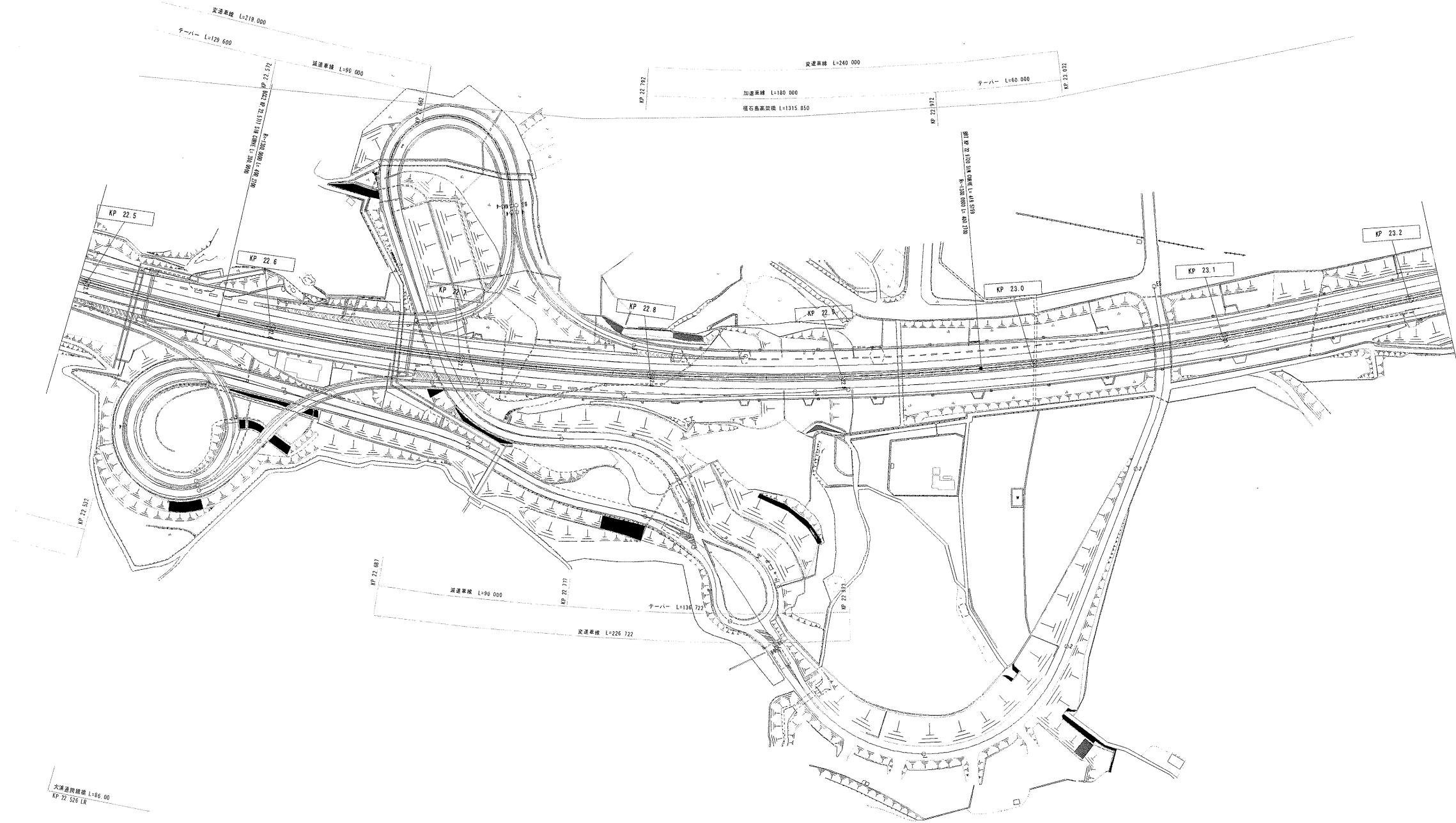


調査年月	概要
第1回 2007年3月	
第2回 2008年3月	

一般国道30号 瀬戸中央自動車道 (児島～坂出北)			
工種	管理用平面図		
名称	KP. 21. 716～KP. 22. 496	縮尺	4
		1/1000	23

本州四国連絡高速道路(株)

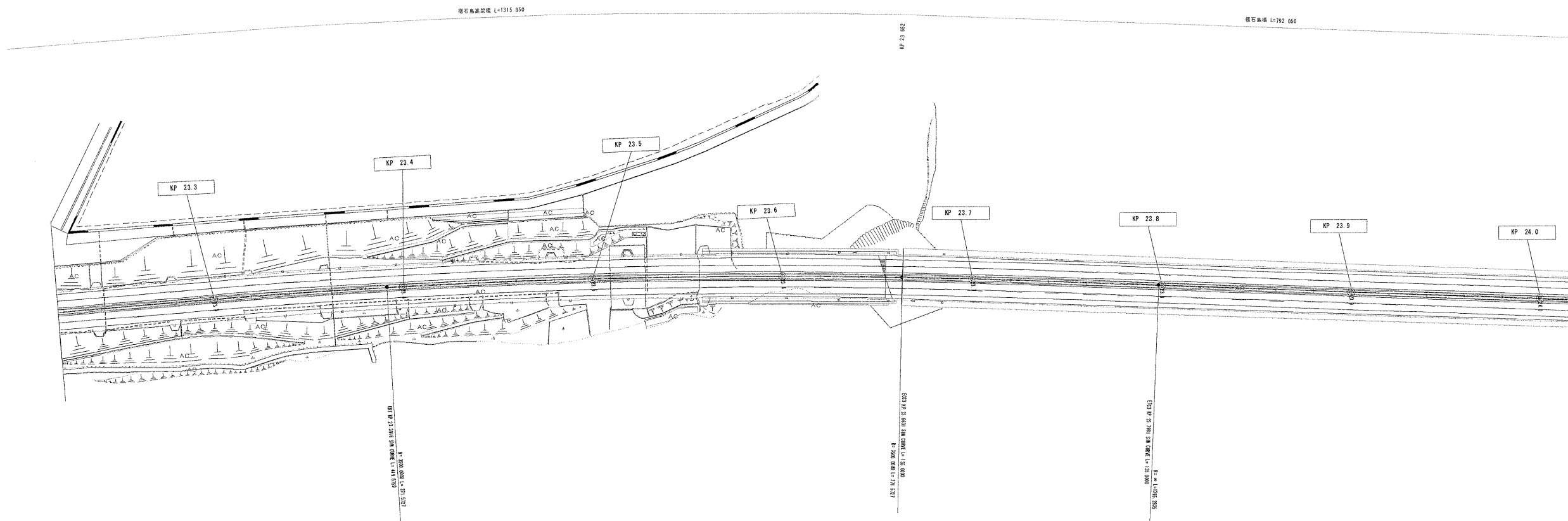
香川県
坂出市
櫃石島



一般国道30号 瀬戸中央自動車道 (児島～坂出北)		
工種	管理用平面図	
名称	KP. 22.496～KP. 23.216	縮尺
		5 1/1000 23

本州四国連絡高速道路(株)

香川県
坂出市
磯石島

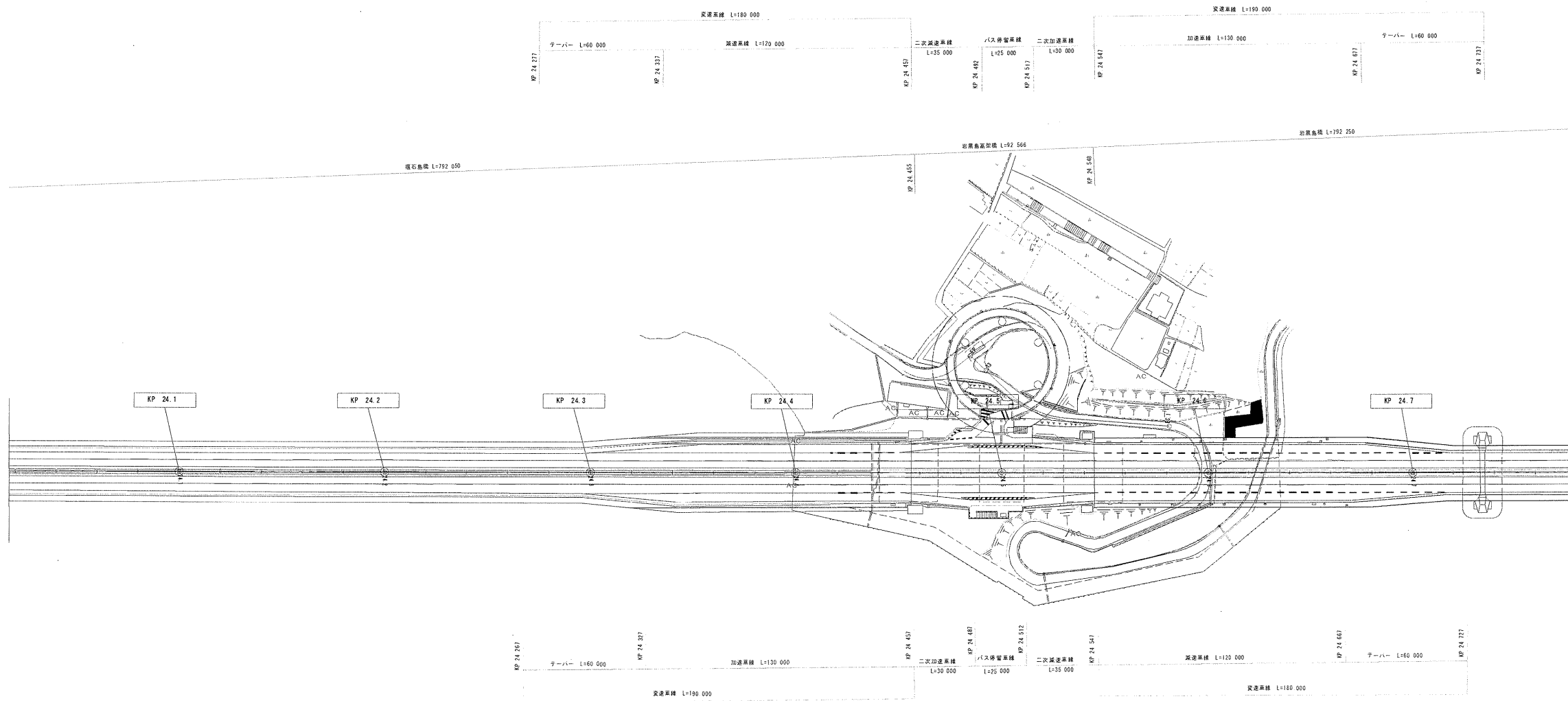


調査年月	摘要
第1回 2007年3月	
第2回 2008年3月	

一般国道30号 瀬戸中央自動車道 (児島～坂出北)			
工種	管理用平面図		
名称	KP. 23.216～KP. 24.018	縮尺	6
		1/1000	23

本州四国連絡高速道路(株)

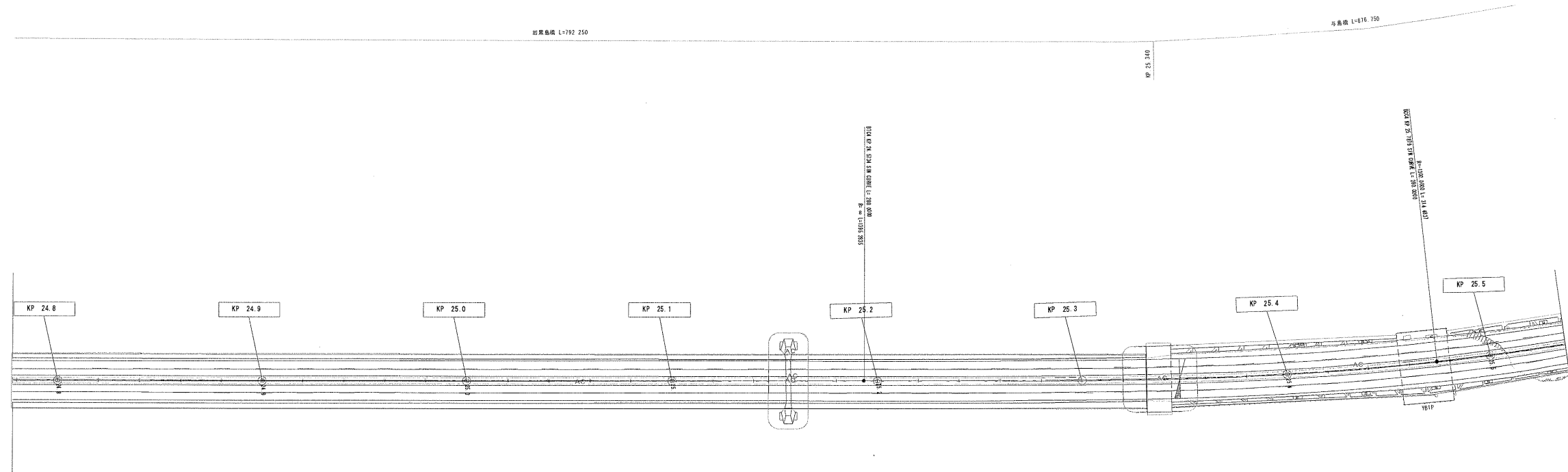
香川県
坂出市
岩島



一般国道30号 瀬戸中央自動車道 (児島～坂出北)			
工種	管理用平面図		
名称	KP24.018～KP.24.776	縮尺	7
		1/1000	23

本州四国連絡高速道路(株)

香川県
坂出市



調査年月	摘要
第1回 2007年3月	
第2回 2008年3月	

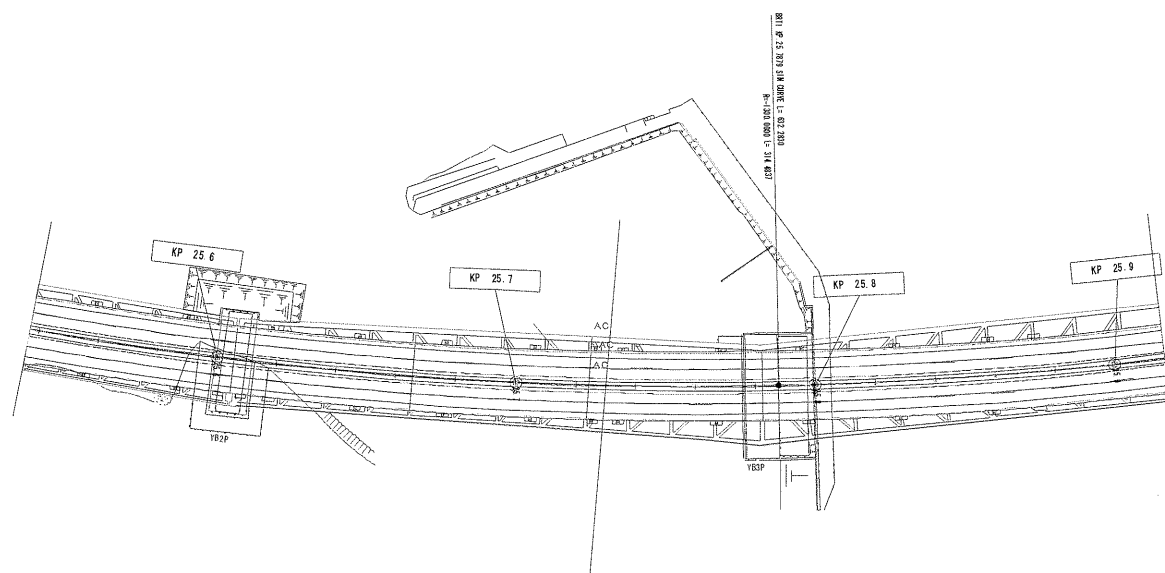
一般国道30号 瀬戸中央自動車道 (児島～坂出北)			
工種	管理用平面図		
名称	KP. 24.776~KP. 25.537	縮尺	8
		1/1000	23

本州四国連絡高速道路(株)

MOPL008106.p21 printed by SXP Browser Ver.3.20

香川県
坂出市

縮尺 1:876 150



調査年月	概要
第1回 2007年3月	
第2回 2008年3月	

一般国道30号 瀬戸中央自動車道
(児島～坂出北)

管理用平面図

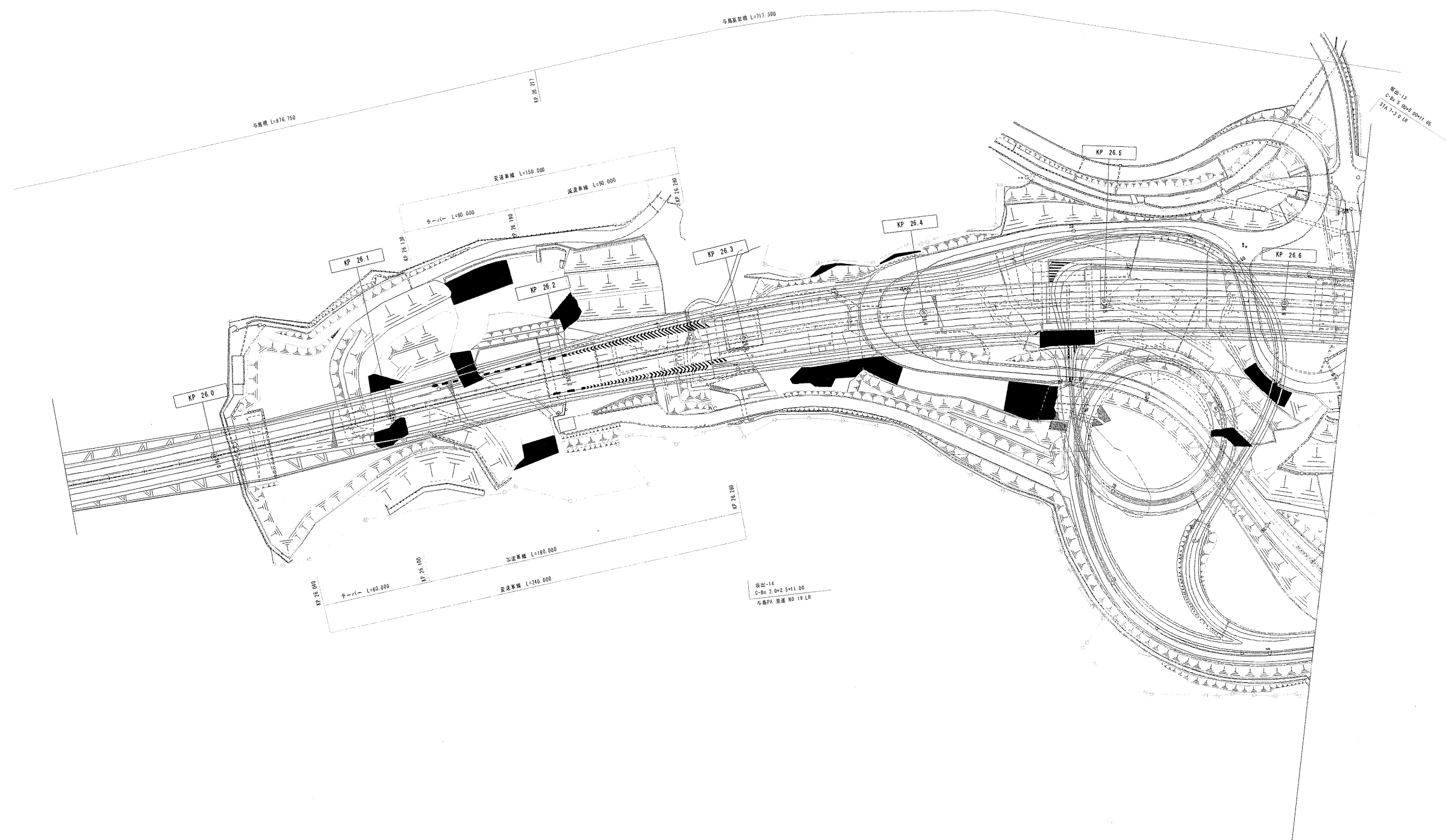
工種	名称	縮尺	9
		1/1000	23

本州四国連絡高速道路(株)

香川県
坂出市
与島

図面-15
C-0: 7 00+4 00+19.50
STA 5+0 0 1.72

図面-13
C-0: 5 00+4 00+11.00
STA 7+3 0 0.00

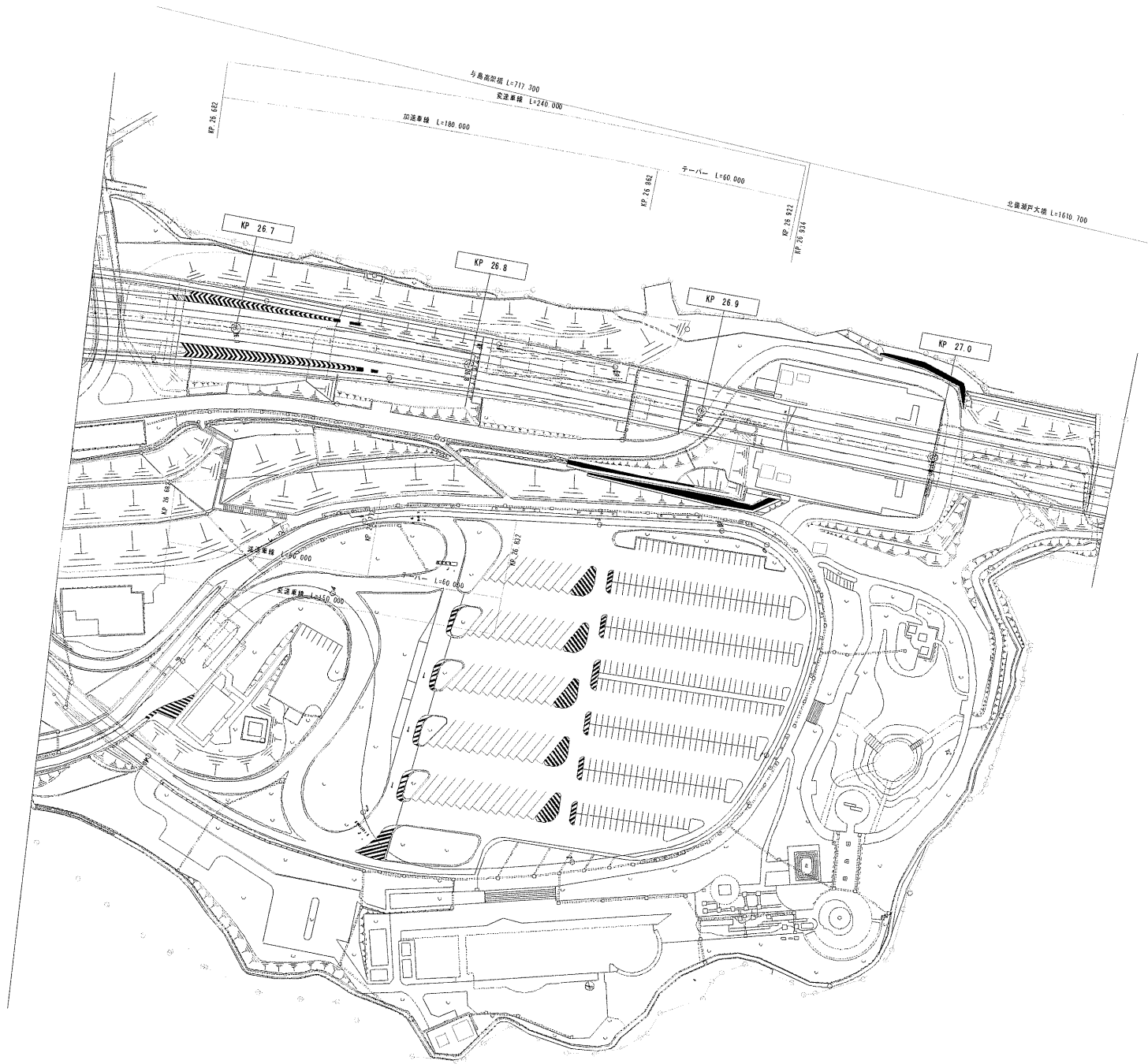


調査年月	概要
第1回 2007年3月	

一般国道30号 瀬戸中央自動車道 (児島～坂出)			
工種	管理用平面図		
名称	与島パーキング	縮尺	10
	KP.25.917～KP.26.637	1/1000	23

本州四国連絡高速道路(株)

香川県
坂出市
与島



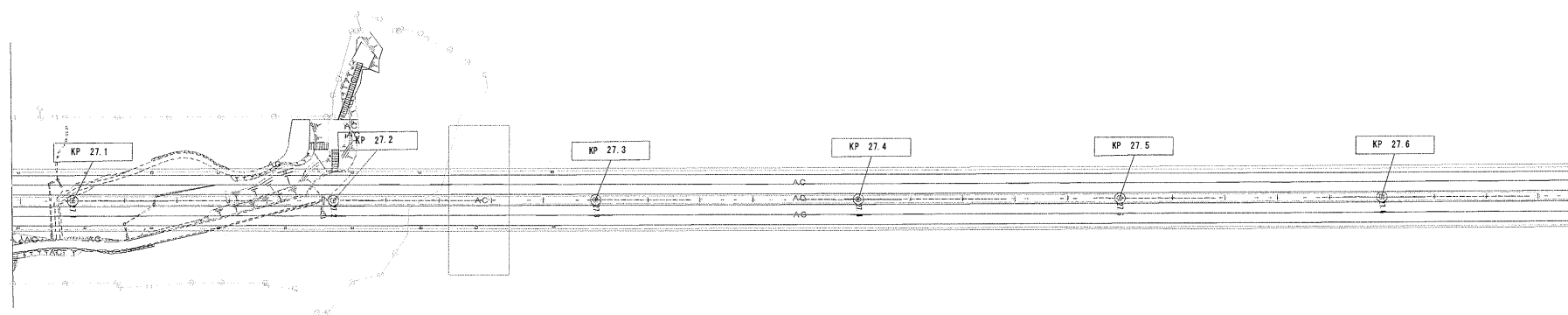
調査年月	概要
第1回 2007年3月	

一般国道30号 瀬戸中央自動車道 (児島～坂出北)			
工程	管理用平面図		
名称	与島パーキング	縮尺	11
	KP. 26. 637～KP. 27. 076	1/1000	23

本州四国連絡高速道路(株)

香川県
坂出市
与島

北瀬瀬戸大橋 L=1610 700



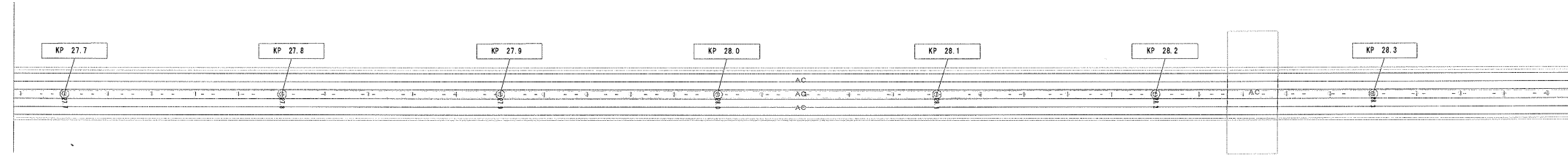
調査年月	換算
第1回 2007年3月	
第2回 2008年3月	

一般国道30号 瀬戸中央自動車道 (児島～坂出北)			
工程	管理用平面図		
名称	KP. 27. 076～KP. 27. 677	縮尺	12
		1/1000	23

本州四国連絡高速道路(株)

香川県
坂出市

北横瀬瀬戸大橋 L=1610.700

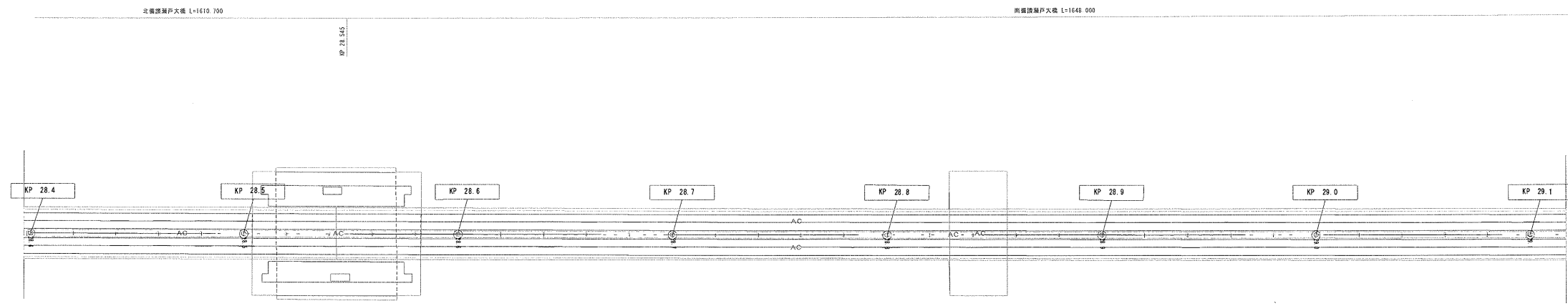


調査年月	備考
第1回 2007年3月	
第2回 2008年3月	

一般国道30号 瀬戸中央自動車道 (児島～坂出北)			
工種	管理用平面図		
名称	KP. 27. 677～KP. 28. 397	縮尺	13
		1/1000	23

本州四国連絡高速道路(株)

香川県
坂出市



調査年月	概要
第1回 2007年3月	
第2回 2008年3月	

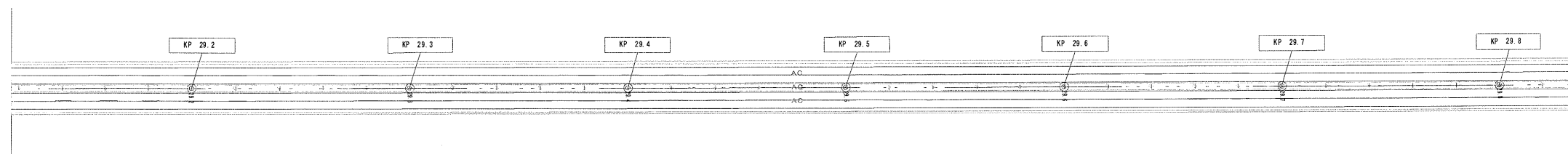
一般国道30号 瀬戸中央自動車道
(児島～坂出北)

工種	管理用平面図		
名称	KP.28.397～KP.29.118	縮尺	14 1/1000 23

本州四国連絡高速道路(株)

香川県
坂出市

高橋建設株式会社 L-1648-00

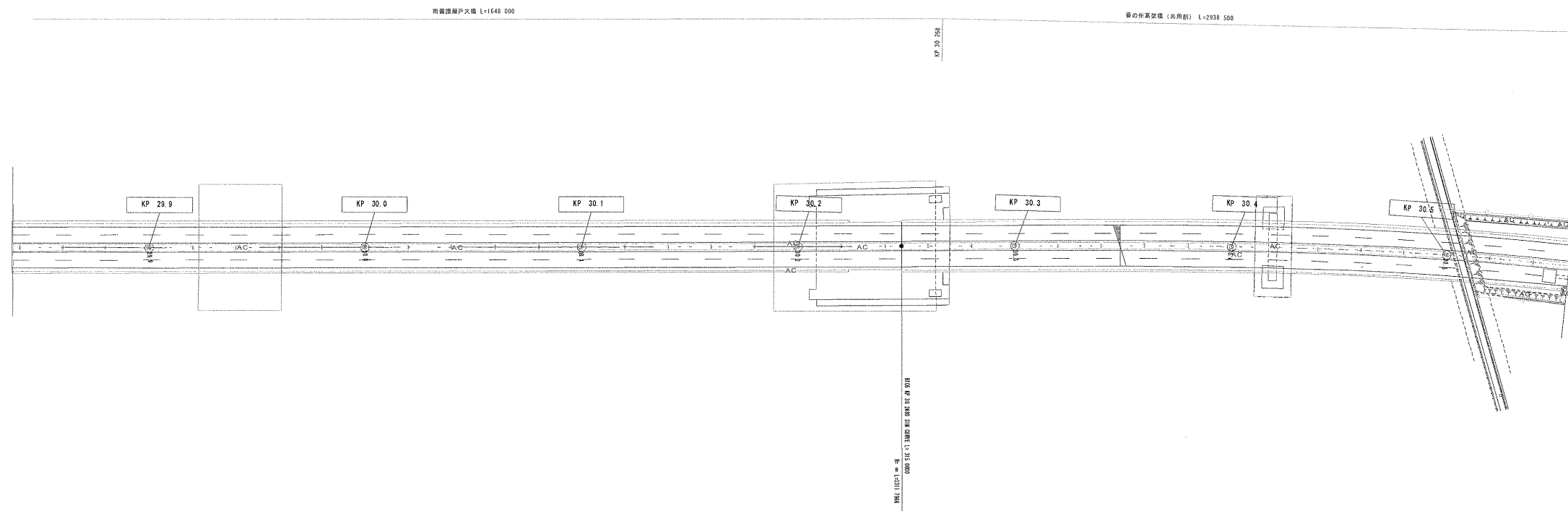


調査年月	概要
第1回 2007年3月	
第2回 2008年3月	

一般国道30号 瀬戸中央自動車道 (児島～坂出北)			
工種	管理用平面図		
名称	KP.29.118～KP.29.838	縮尺	15
		1/1000	23

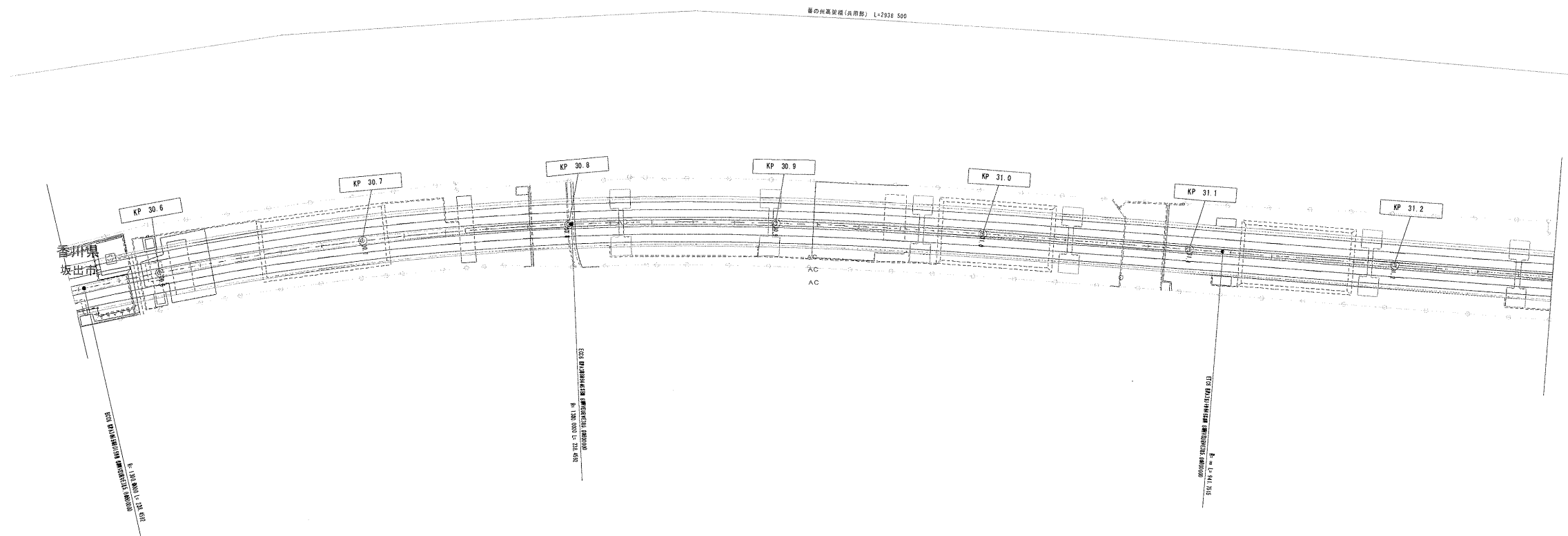
本州四国連絡高速道路(株)

香川県
坂出市



一般国道30号 瀬戸中央自動車道 (児島～坂出北)			
工種	管理用平面図		
名称	KP. 29. 838～KP. 30. 558	縮尺	16
		1/1000	23

本州四国連絡高速道路(株)



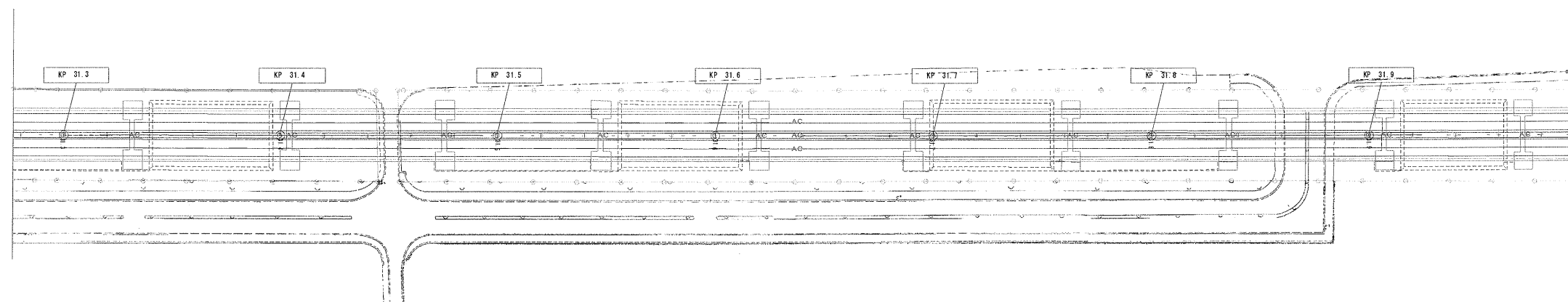
調査年月	概要
第1回 2007年3月	
第2回 2008年3月	

一般国道30号 瀬戸中央自動車道 (児島～坂出北)			
工種	管理用平面図		
名称	KP.30.558～KP.31.278	縮尺	17
		1/1000	23

本州四国連絡高速道路(株)

香川県
坂出市

瀬戸中央自動車道 (採用形) L=2938.500



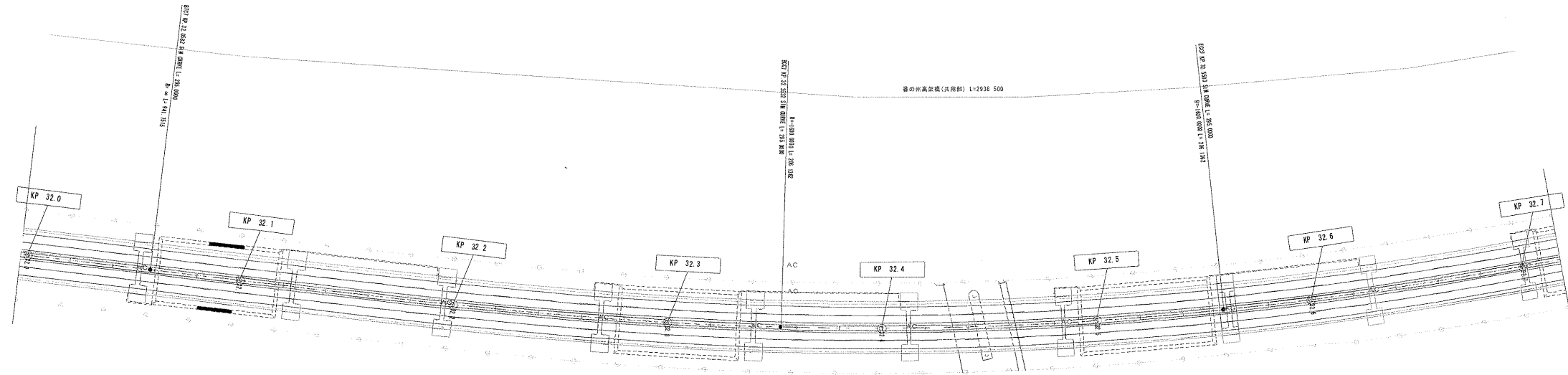
調査年月	備考
第1回 2007年3月	
第2回 2008年3月	

一般国道30号 瀬戸中央自動車道
(児島～坂出北)

工種	管理用平面図		
名称	KP. 31. 278～KP. 31. 998	縮尺	18
		1/1000	23

本州四国連絡高速道路(株)

香川県
坂出市



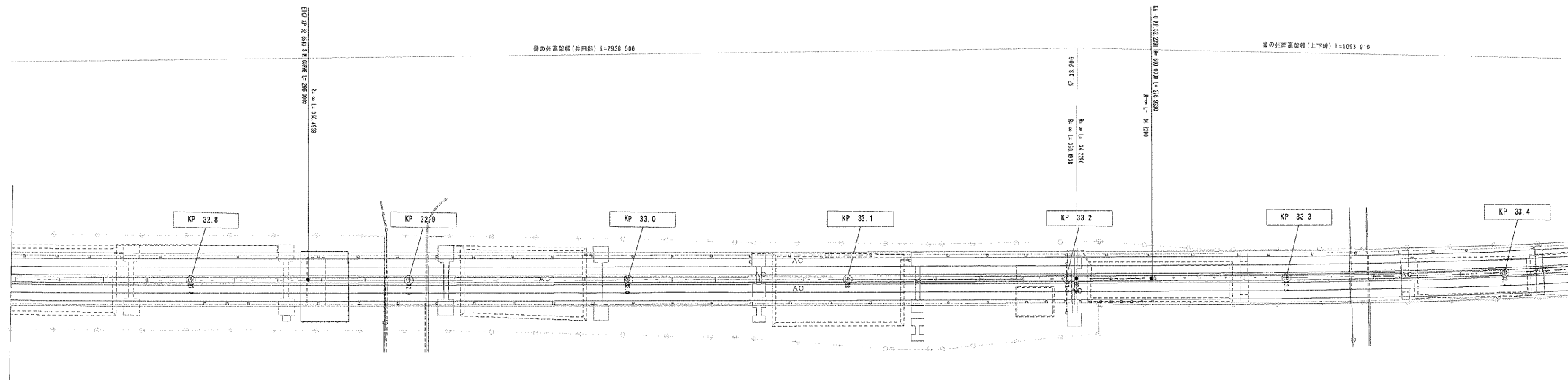
香川県
綾歌郡
平多津町

調査年月	概要
第1回 2007年3月	
第2回 2008年3月	

一般国道30号 瀬戸中央自動車道 (児島～坂出北)			
工種	管理用平面図		
名称	KP.31.998～KP.32.718	縮尺	19
		1/1000	23

本州四国連絡高速道路(株)

香川県
坂出市



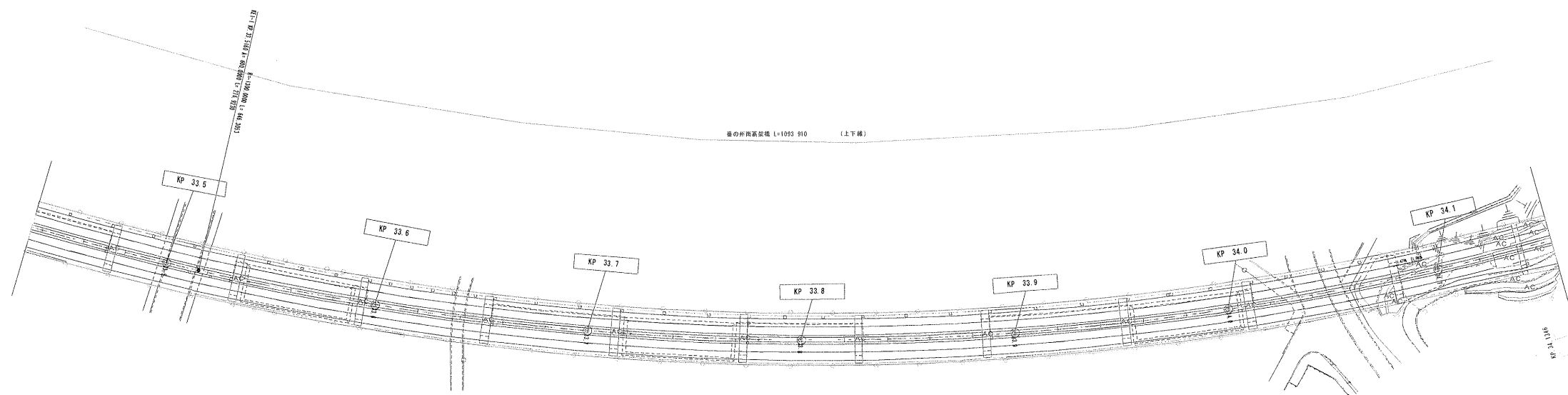
香川県
綾歌郡
宇多津町

調査年月	摘要
第1回 2007年3月	
第2回 2008年3月	

一般国道30号 瀬戸中央自動車道 (児島～坂出北)			
工種	管理用平面図		
名称	KP. 32. 718～KP. 33. 436	縮尺	20
		1/1000	23

本州四国連絡高速道路(株)

香川県
坂出市



標高の異なる区間 L=1053.910 (上下線)

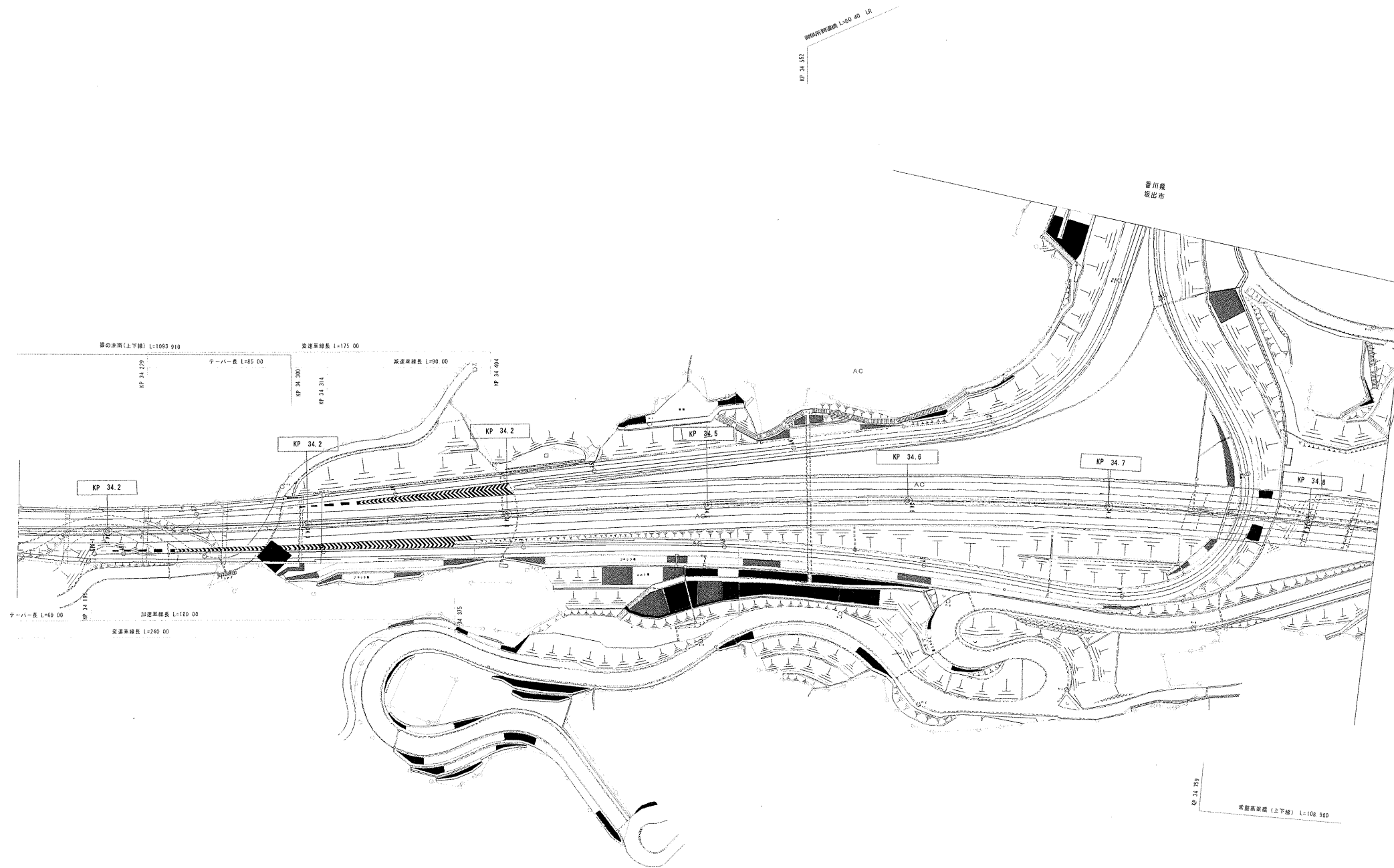
香川県
綾歌郡
宇多津町

調査年月	概要
第1回 2007年3月	
第2回 2008年3月	

一般国道30号 瀬戸中央自動車道 (児島～坂出北)			
工種	管理用平面図		
名称	KP. 33. 436～KP. 34. 156	縮尺	21
		1/1000	23

本州四国連絡高速道路(株)

香川県
坂出市

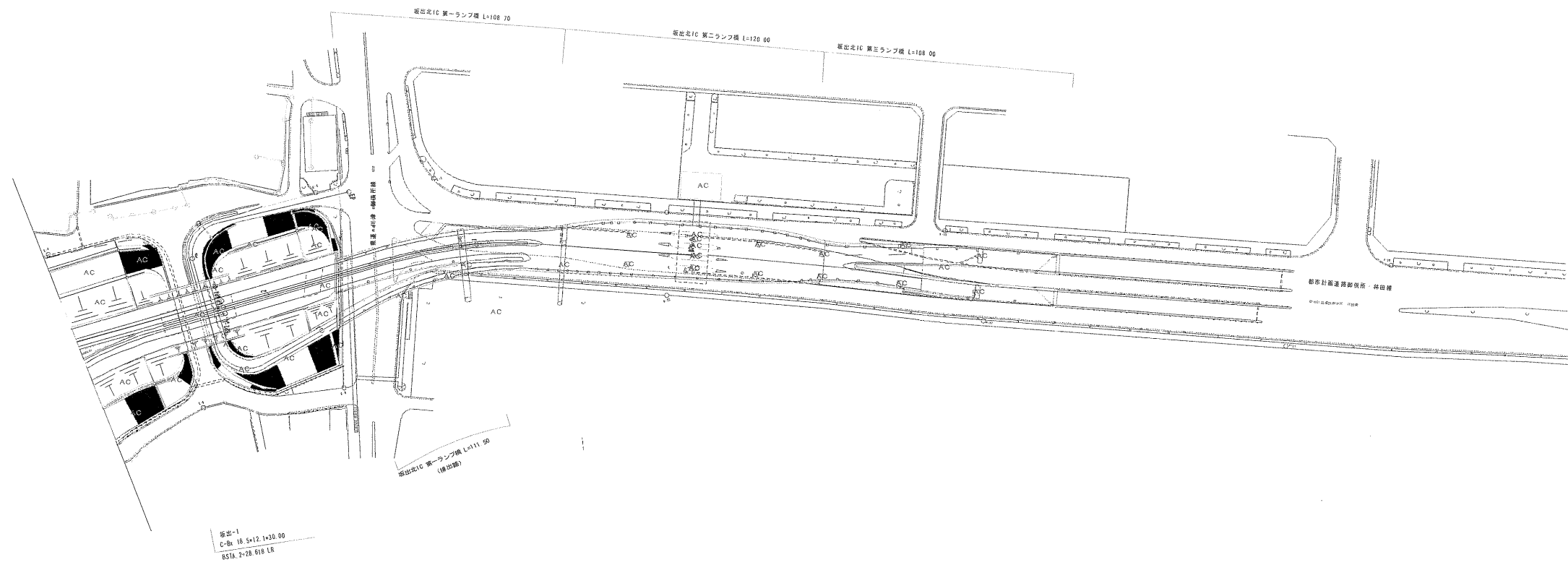


調査年月	備考
第1回 2007年3月	

一般国道30号 瀬戸中央自動車道 (児島～坂出北)			
工種	管理用平面図		
名称	坂出北インターチェンジ	冊数	22
	KP. 34. 156～KP. 34. 836	1/1000	23

本州四国連絡高速道路(株)

香川県
坂出市

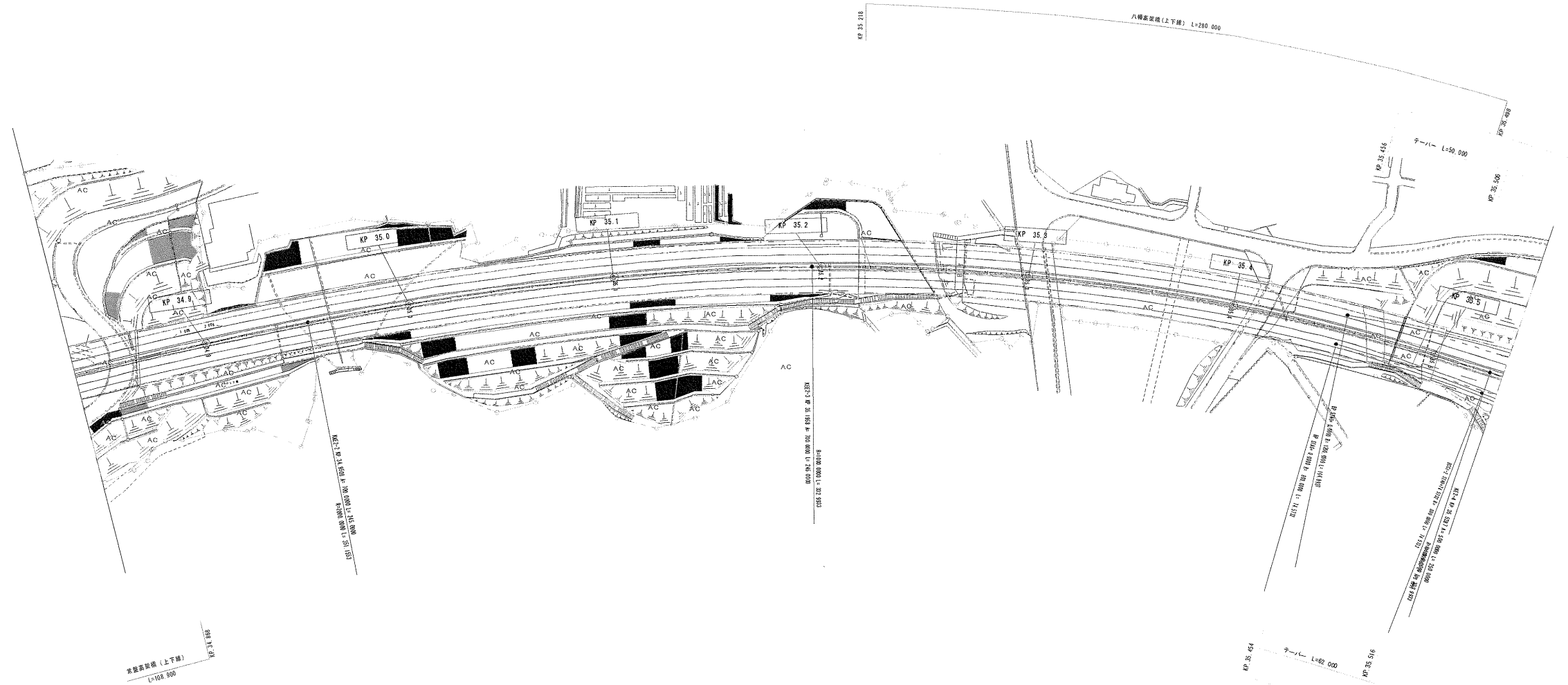


調査年月	調査
第1回 2007年3月	

一般国道30号 瀬戸中央自動車道 (児島～坂出北)			
工種	管理用平面図		
名称	坂出北インターチェンジ	縮尺	23
	B-STA0.00～B-STA2+90.7	1/1000	23

本州四国連絡高速道路(株)

香川県
坂出市



調査年月	概要
第1回 2007年3月	
第2回 2008年3月	

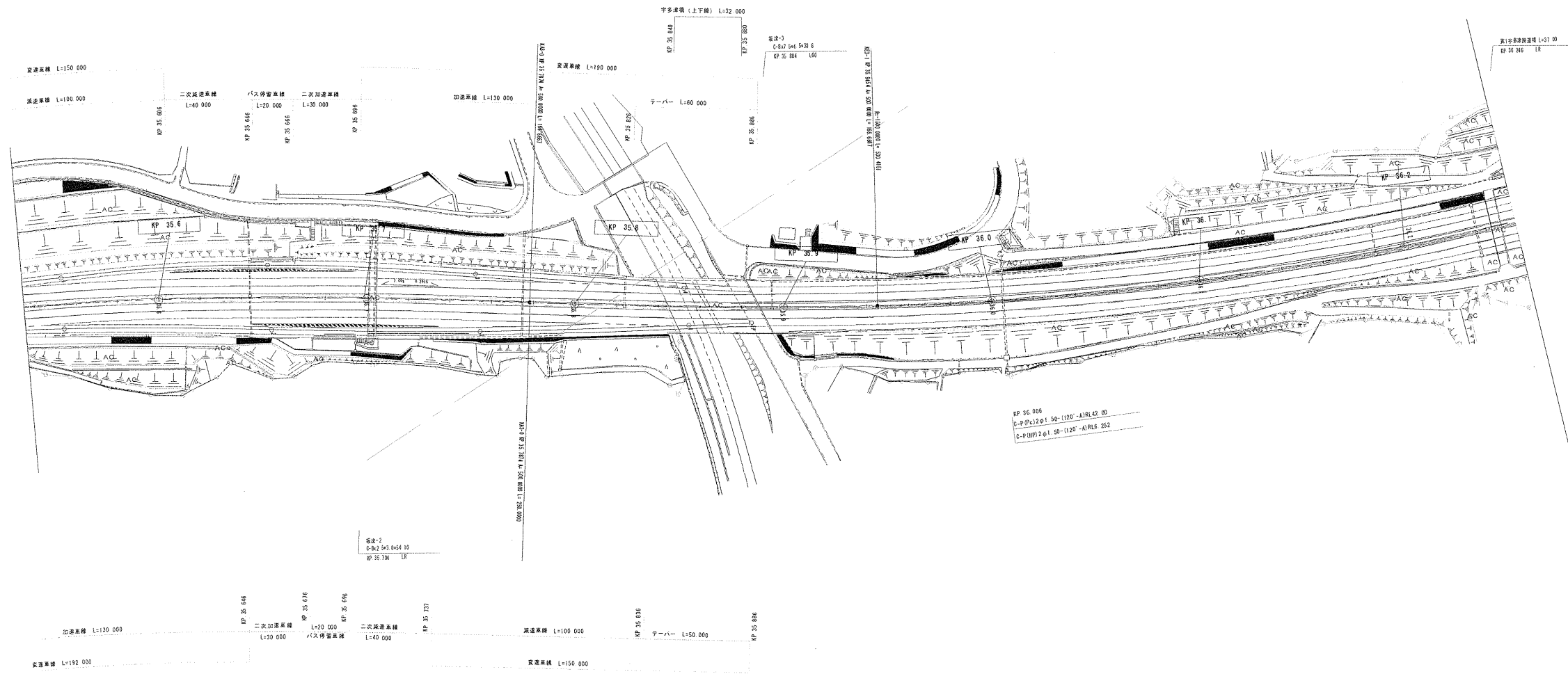
一般国道30号 瀬戸中央自動車道 (坂出北～坂出)		
工種	管理用平面図	
名称	KP. 34. 836～KP. 35. 536	縮尺
		1/1000
		1
		4

本州四国連絡高速道路(株)

香川県
坂出市

C-P01 50-48.256
[P.36.006 LR

香川県
綾歌郡
宇多津町



香川県
綾歌郡
宇多津町

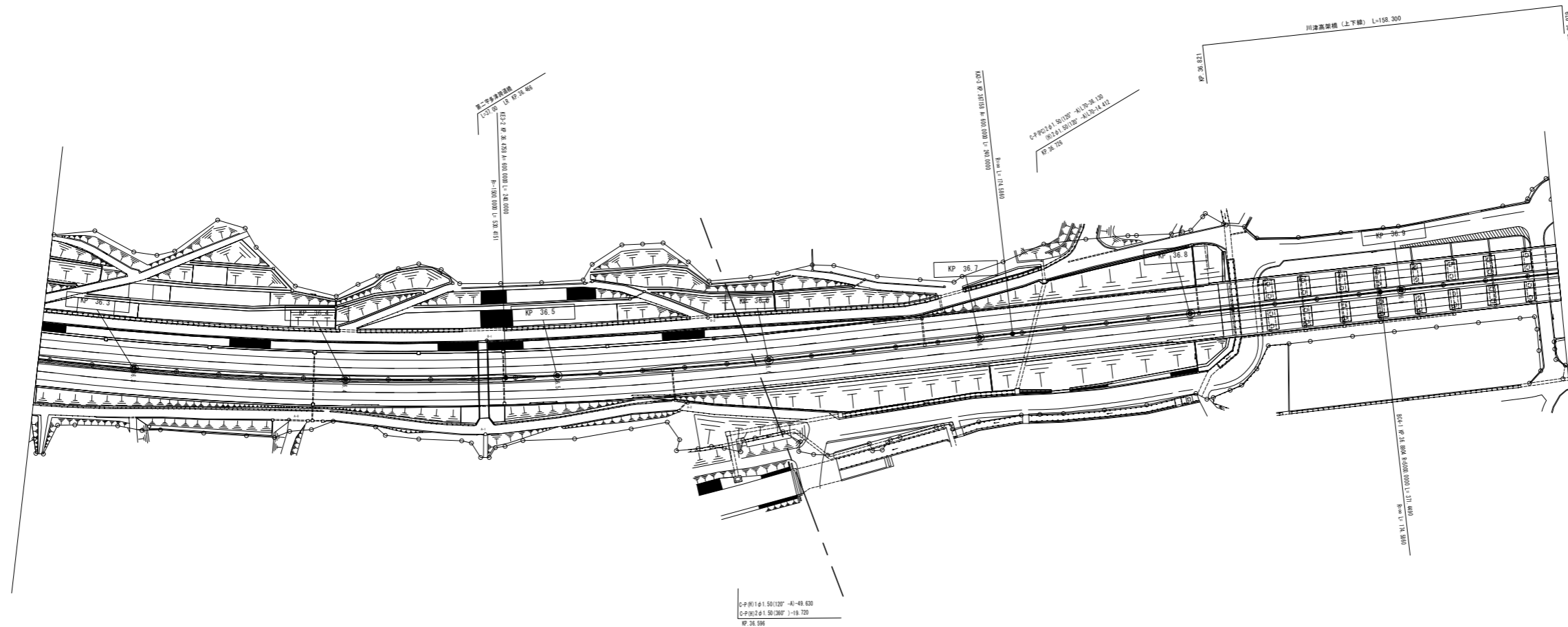
調査年月	摘要
第1回 2007年3月	
第2回 2008年3月	

一般国道30号 瀬戸中央自動車道 (坂出北～坂出)			
工種	管理用平面図		
名称	KP.35.536～KP.36.256	縮尺	2
		1/1000	4

本州四国連絡高速道路(株)

香川県
綾歌郡
宇多津町

香川県
坂出市

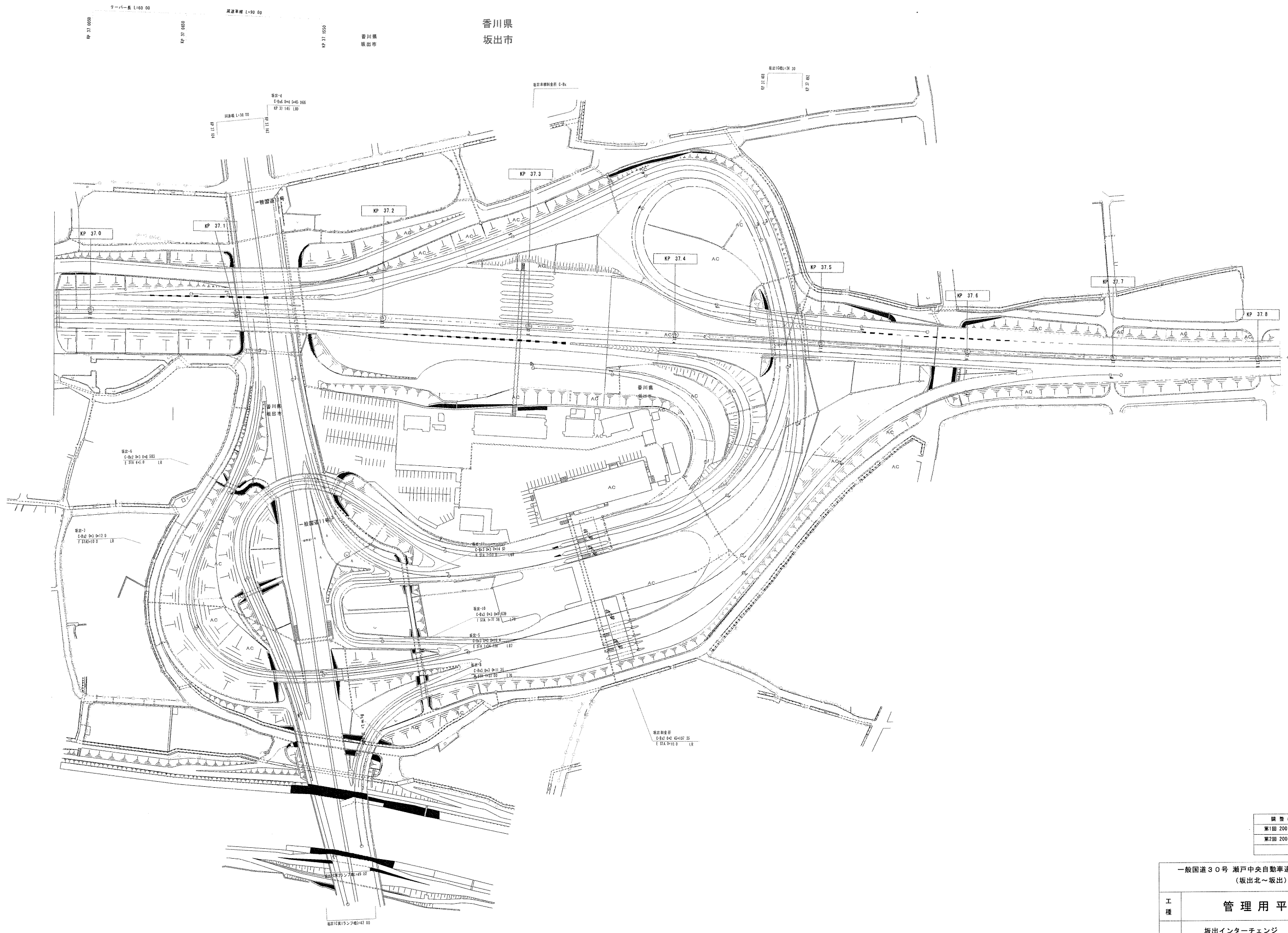


調整年月	摘要
第1回 2007年3月	
第2回 2008年3月	

一般国道30号 瀬戸中央自動車道 (坂出北～坂出)			
工種	管理用平面図		
名称	KP. 36.256～KP. 36.976	縮尺	3
		1/1000	4
本州四国連絡高速道路(株)			

(本四)瀬戸中央自動車道59

香川県
坂出市



調査年月	備考
第1回 2007年3月	
第2回 2008年3月	

一般国道30号 瀬戸中央自動車道 (坂出北～坂出)			
工種	管理用平面図		
名称	坂出インターチェンジ	冊数	4
	KP.36.976～37.800	1/1000	4

本州四国連絡高速道路(株)