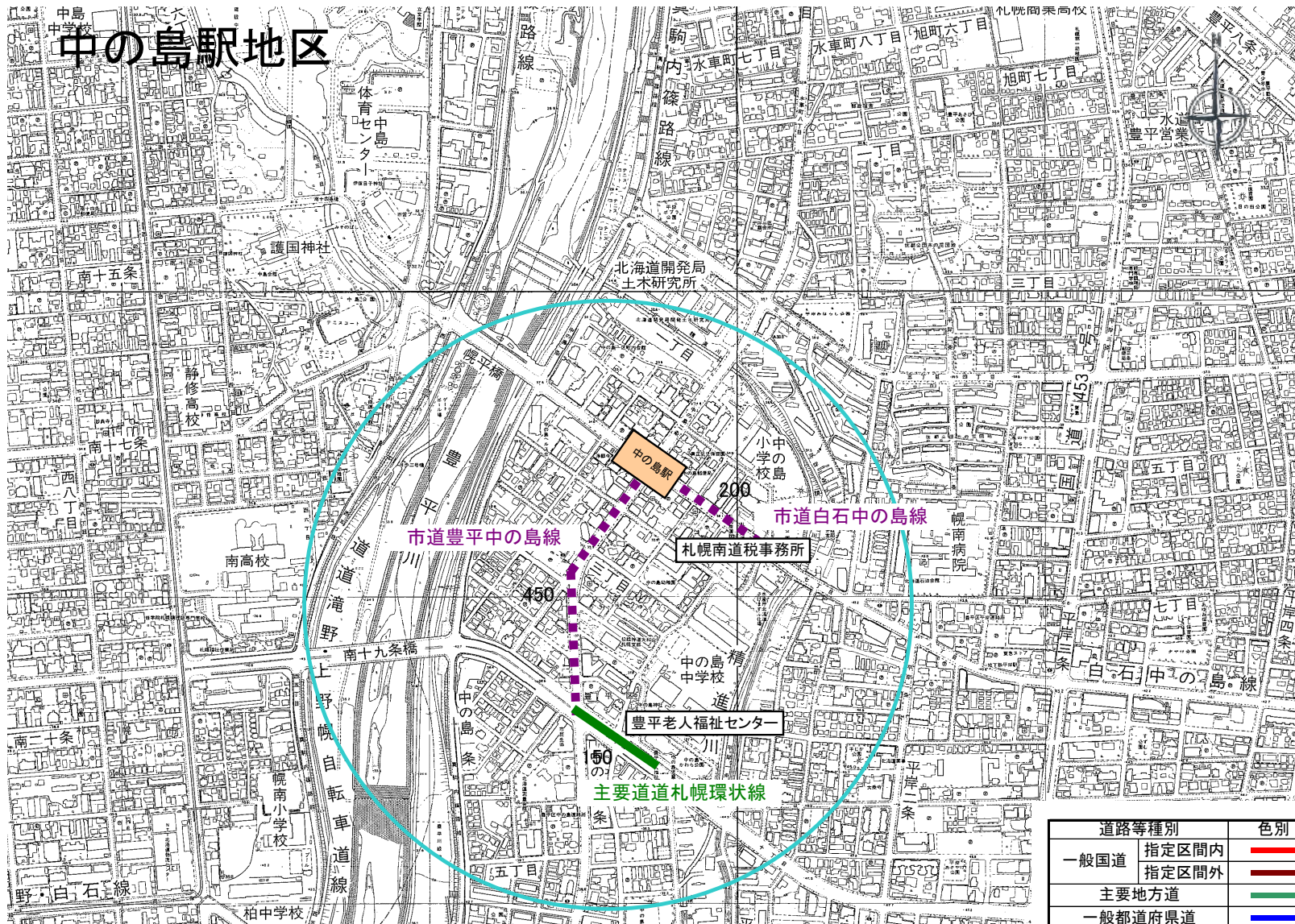


# 中の島駅地区

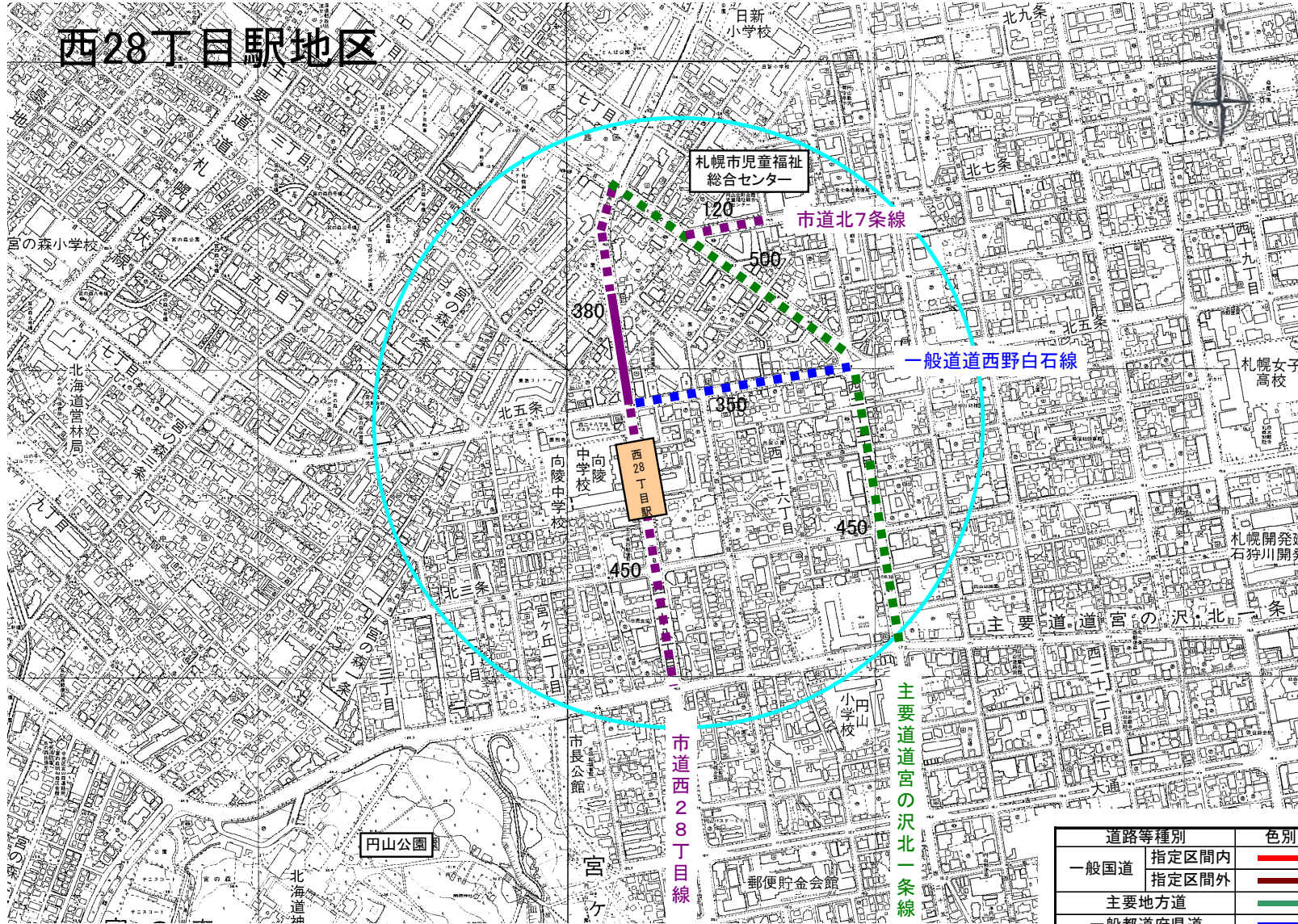


道路等種別		色別
一般国道	指定区内	—
	指定区間外	—
主要地方道		—
一般都道府県道		—
市町村道		—
重点整備地区		—

線種	整備済	未整備
指定の特定道路	—	----



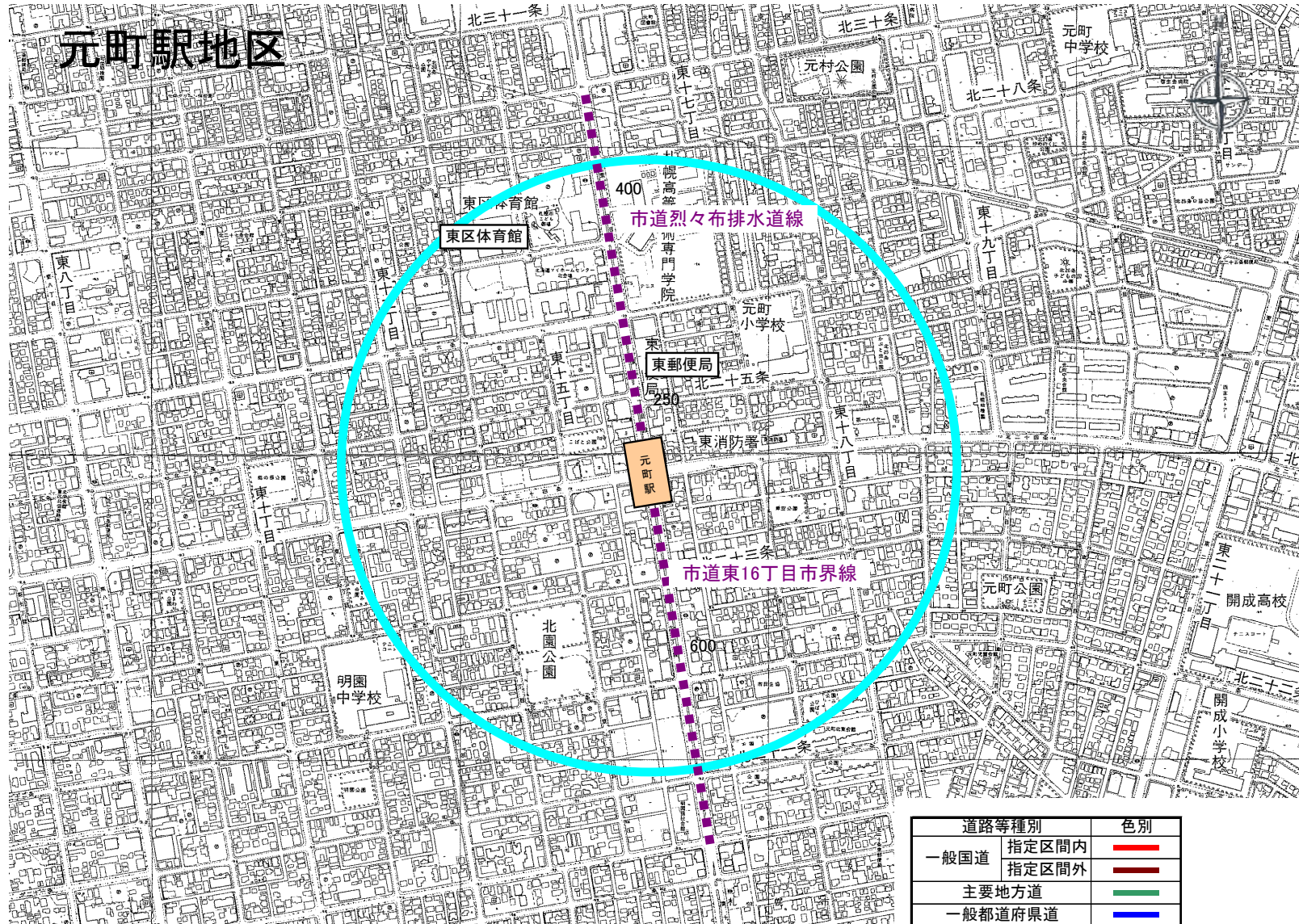
# 西28丁目駅地区



道路等種別		色別
一般国道	指定区内	
	指定区外	
主要地方道		
一般都道府県道		
市町村道		
重点整備地区		

線種	整備済	未整備
指定の特定道路		



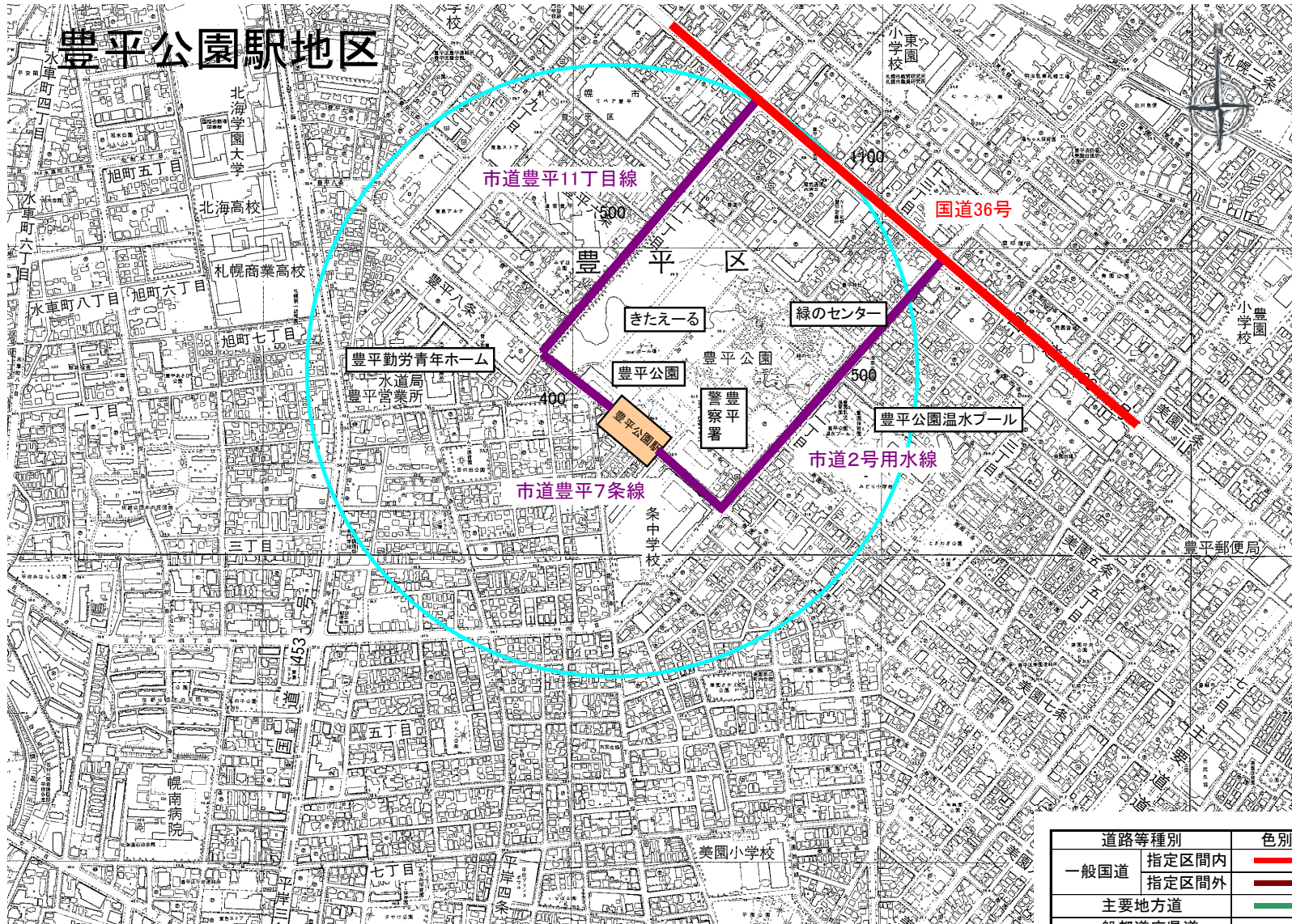


道路等種別		色別
一般国道	指定区内	— (Red)
	指定区外	— (Dark Red)
主要地方道		— (Green)
一般都道府県道		— (Blue)
市町村道		— (Purple)
重点整備地区		— (Yellow)

線種	整備済	未整備
指定の特定道路	— (Solid Line)	- - - (Dashed Line)



# 豊平公園駅地区

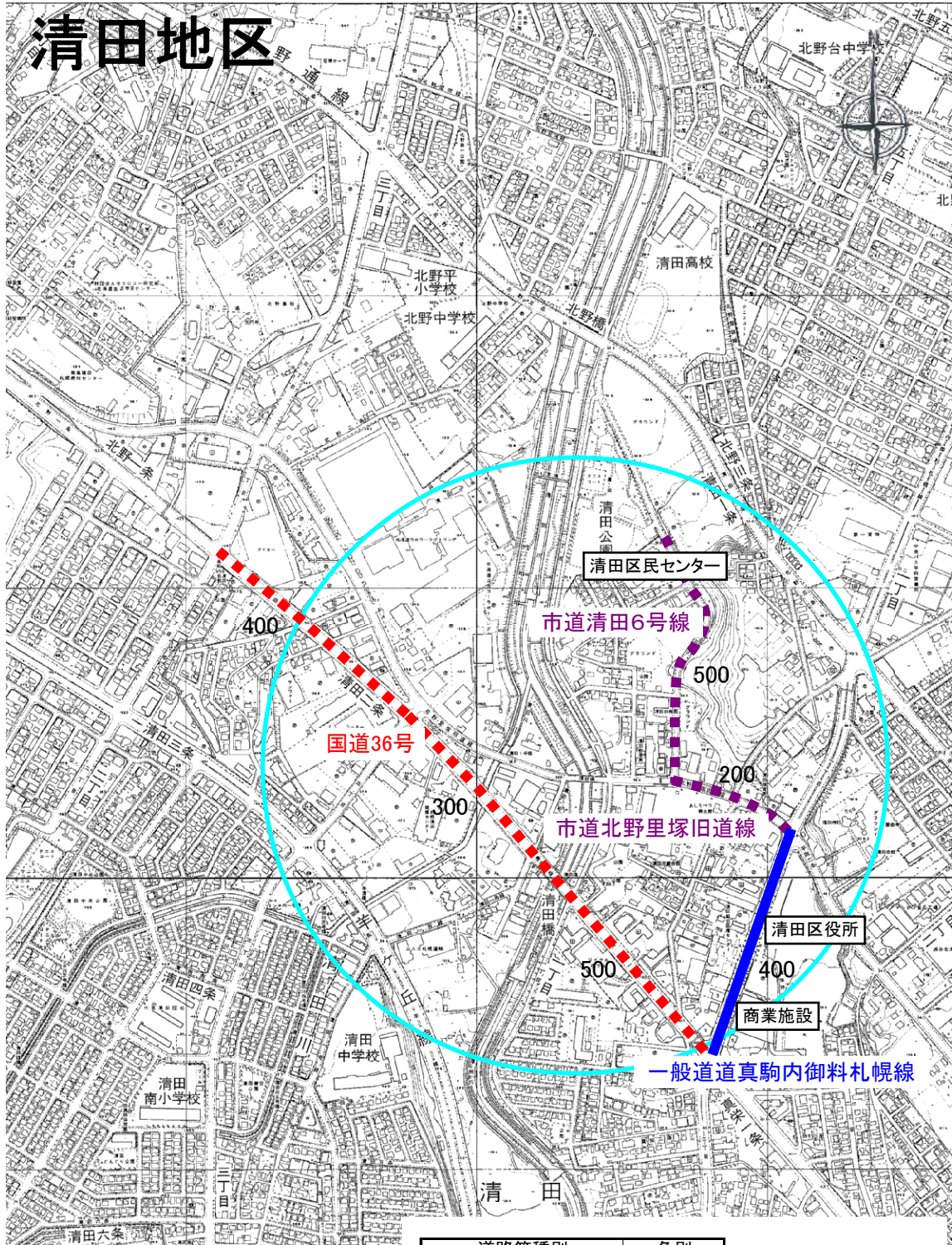


道路等種別	色別
一般国道	指定区間内
	指定区間外
主要地方道	
一般都道府県道	
市町村道	
重点整備地区	

線種	整備済	未整備
指定の特定道路	————	-----



# 清田地区

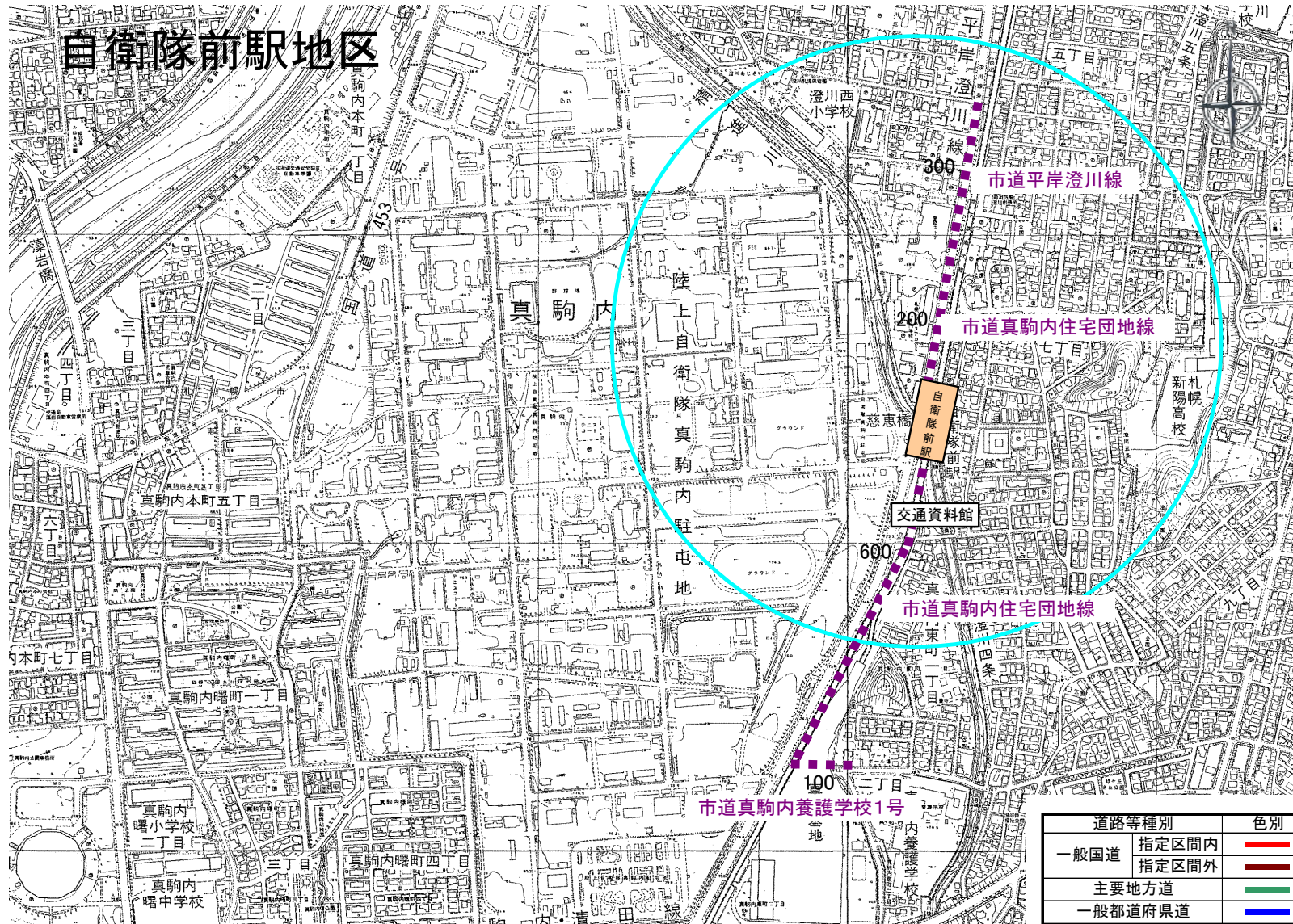


道路等種別		色別
一般国道	指定区間内	<span style="color: red;">——</span>
	指定区間外	<span style="color: red;">---</span>
主要地方道		<span style="color: green;">——</span>
一般都道府県道		<span style="color: blue;">——</span>
市町村道		<span style="color: purple;">——</span>
重点整備地区		<span style="color: yellow;">——</span>

線種	整備済	未整備
指定の特定道路	<span style="color: black;">——</span>	<span style="color: black;">---</span>



# 自衛隊前駅地区



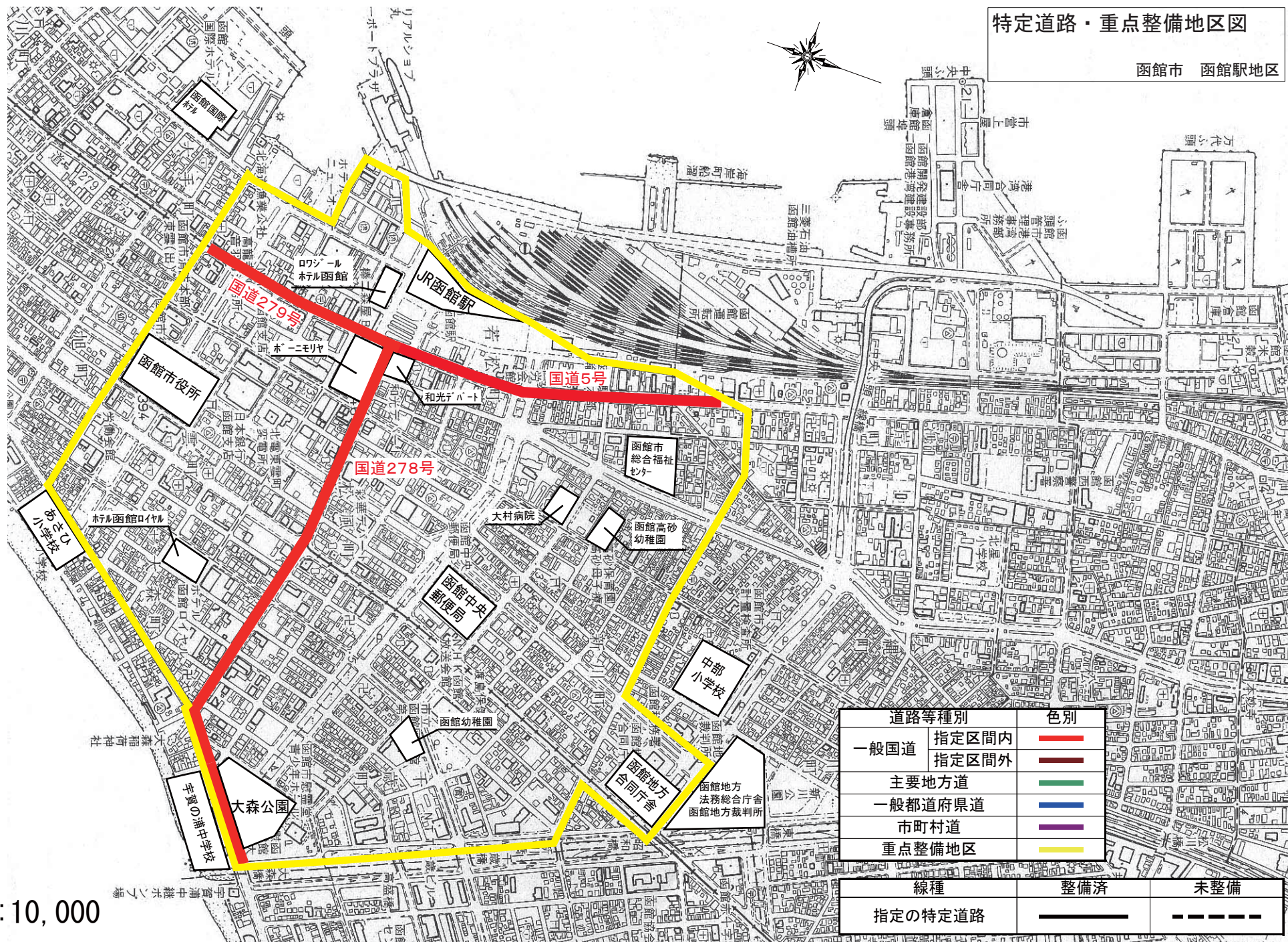
道路等種別	色別	
一般国道	指定区間内	赤線
	指定区間外	赤線
主要地方道		緑線
一般都道府県道		青線
市町村道		紫線
重点整備地区		黄線

線種	整備済	未整備
指定の特定道路	——	----



特定道路・重点整備地区図

函館市 函館駅地区



道路等種別		色別
一般国道	指定区間内	赤線
	指定区間外	茶線
主要地方道		緑線
一般都道府県道		青線
市町村道		紫線
重点整備地区		黄線

線種	整備済	未整備
指定の特定道路	実線	破線

S=1:10,000